Страница 1/3236, документ 573af594a40d0f29e616b139611b0587
подписан 01.09.2025, опубликован 01.09.2025 в сетевом
издании "РАММЕДИА", тел. +7 (496) 463-12-67, ramnews.ru

Оповещение о начале общественных обсуждений

На общественные обсуждения представляется проект Генерального плана Раменского муниципального округа Московской области.

Общественные обсуждения проводятся в порядке, установленном статьей 28 Градостроительного кодекса Российской Федерации, статьей 7 Федерального закона от 14.03.2022 № 58-ФЗ «О внесении изменений в отдельные законодательные акты Российской Федерации» и Положением об организации и проведении общественных обсуждений по вопросам градостроительной деятельности в Раменском городском округе Московской области, утвержденным решением Совета депутатов Раменского городского округа Московской области от 27.10.2021 № 10/9-СД «Об утверждении Положения об организации и проведении общественных обсуждений по вопросам градостроительной деятельности в Раменском городском округе Московской области, Порядка предоставления предложений и замечаний по вопросу, рассматриваемому на общественных обсуждениях в сфере градостроительной деятельности».

Орган, уполномоченный на организацию и проведение общественных обсуждений – Администрация Раменского муниципального округа Московской области (далее – уполномоченный орган).

Срок проведения общественных обсуждений с 08.09.2025 по 07.10.2025.

Срок проведения общественных обсуждений устанавливается с момента оповещения жителей муниципального образования о времени и месте их проведения до дня подготовки заключения о результатах общественных обсуждений.

В период действия режима повышенной готовности с экспозицией можно ознакомиться на официальном информационном портале Раменского муниципального округа www.ramenskoye.ru в разделе «Документы», «Генпланы, ПЗЗ».

В случае отмены режима повышенной готовности с экспозицией можно ознакомиться по адресам:

1) Московская область, г. Раменское, ул. Воровского, д. 1А, 3 этаж,

Ответственный: Романов Роман Борисович, Козина Татьяна Игоревна,

контактный телефон: 8 (496) 467-76-37;

2) Московская область, Раменский муниципальный округ, п.г.т. Быково, ул. Советская, д. 21,

Ответственный: Лактанова Людмила Николаевна, контактный телефон: 8 (496) 462-14-92;

3) Московская область, Раменский муниципальный округ, п.г.т. Удельная, ул. Октябрьская, д. 1,

Ответственный: Булынин Роман Игоревич, контактные телефоны: 8(496-462-22-93, 8-496-46-2-23-92;

4) Московская область, Раменский муниципальный округ, п.г.т. Ильинский, ул. Ленинская, д. 38,

Ответственный: Емельянов Алексей Александрович. контактный телефон: 8 (496) 469-18-10;

Страница 2/3236, документ 573af594a40d0f29e616b139611b0587
подписан 01.09.2025, опубликован 01.09.2025 в сетевом
издании "РАММЕДИА", тел. +7 (496) 463-12-67, ramnews.ru

5) Московская область, Раменский муниципальный округ, п.г.т. Кратово, ул. Карла Маркса, д. 21,

Ответственный: Емельянов Алексей Александрович, контактный телефон: 8(496)469-42-26;

6) Московская область, Раменский муниципальный округ, д. Осеченки, Административный проезд, д. 1,

Ответственный: Стародонов Андрей Александрович, контактные телефоны: 8(498)698-30-26, 8(29646)99-668;

7) Московская область, Раменский муниципальный округ, п. Электроизолятор, д. 50,

Ответственный: Ширенина Нина Александровна, контактные телефоны: 8 (496) 464-77-77, 84964697902

8) Московская область, Раменский муниципальный округ, д. Кузнецово, ул. Центральная, д. 1/2,

Ответственный: Гамов Павел Сергеевич, контактный телефон:

8-(496)464-16-38;

9). Московская область, Раменский муниципальный округ, п. Рылеево, д. 3,

Ответственный: Болдин Сергей Юрьевич, контактные телефоны: 8 (496) 466-35-30, 8 (496) 466-66-46;

10). Московская область, Раменский муниципальный округ, с. Никоновское, ул. Центральная, д. 74,

Ответственный: Болдин Сергей Юрьевич, контактные телефоны: 8 (496) 466-16-69, 8 (496) 466-16-46;

11). Московская область, Раменский муниципальный округ, с. Рыболово, д. 203,

Ответственный: Грачева Татьяна Вадимовна, контактные телефоны: 8(496)466-41-33, 8(496)466-42-50;

12). Московская область, Раменский муниципальный округ, п. Дубовая Роща, ул. Спортивная, строение 1а,

Ответственный: Кулигина Наталья Васильевна, контактные телефоны: 8(496)462-52-51, 8(496)462-55-90;

13). Московская область, Раменский муниципальный округ, с. Софьино, стр. 18,

Ответственный: Иванова Наталия Александровна, контактный телефон: 8-(496)466-48-24;

14). Московская область, Раменский муниципальный округ, с. Ульянино, д. 26,

Ответственный: Анурьев Сергей Владимирович, контактные телефоны: 8-(496)466-19-44, 8(496)466-19-52.

15). Московская область, Раменский муниципальный округ, п.им. Тельмана, стр. 15А.

Ответственный: Ильин Константин Владимирович, контактные телефоны: 8-(496)462-40-08, 8(496)462-91-30.

Экспозиции открыты с 08 сентября 2025 года по 23 сентября 2025 года.

Часы работы экспозиции: Понедельник - четверг с 9.00 до 18.00 (обед с 13.00 до 13.45), пятница с 9.00 до 16.45 (обед с 13.00 до 13.45).

В выходные и праздничные дни экспозиция не работает.

Страница 3/3236, документ 573af594a40d0f29e616b139611b0587
подписан 01.09.2025, опубликован 01.09.2025 в сетевом
издании "РАММЕДИА", тел. +7 (496) 463-12-67, ramnews.ru

В ходе экспозиции проводятся консультации по проекту Генерального плана Раменского муниципального округа Московской области, по контактным телефонам: 8 (496 46)7-76-37, 8 (496 46)7-76-38.

В период действия режима повышенной готовности участники общественных обсуждений имеют право представить свои предложения и замечания в срок с 08 сентября 2025 года по 23 сентября года по обсуждаемому проекту посредством:

- почтового отправления в адрес уполномоченного органа;
- государственной информационной системы Московской области «Портал государственных и муниципальных услуг Московской области» в электронном виде;
- электронной почты, указанной в решении о назначении общественных обсуждений;
- официального информационного портала Раменского муниципального округа www.ramenskoye.ru.

В случае отмены режима повышенной готовности в период общественных обсуждений участники общественных обсуждений имеют право представить свои предложения и замечания в срок с 08 сентября 2025 года по 23 сентября 2025 года по обсуждаемому проекту посредством:

- в письменной форме или в форме электронного документа при личном обращении в адрес организатора общественных обсуждений;
- официального информационного портала Раменского муниципального округа www.ramenskoye.ru. или информационных систем;
- государственной информационной системы Московской области «Портал государственных и муниципальных услуг Московской области» в электронном виде;
- записи в книге (журнале) учета посетителей экспозиции проекта, подлежащего рассмотрению на общественных обсуждениях.

Участниками общественных обсуждений по проекту Генерального плана Раменского муниципального округа Московской области, являются:

- правообладатели земельных участков и (или) объектов капитального строительства, правообладатели помещений, являющихся частью указанных объектов капитального строительства, расположенных на территории, в отношении которых подготовлен проект Генерального плана Раменского муниципального округа Московской области;
- граждане, постоянно проживающие на территории, в отношении которой подготовлен проект Генерального плана Раменского муниципального округа Московской области.

Исчерпывающий перечень документов, необходимых для рассмотрения предложений и замечаний по проекту Генерального плана Раменского муниципального округа Московской области:

Для физических лиц:

1. Заявление, подписанное непосредственно самим Заявителем, по установленной форме;
2. Документ, удостоверяющий личность Заявителя, в том числе копия страниц паспорта со сведениями о регистрации по месту жительства;

Страница 4/3236, документ 573af594a40d0f29e616b139611b0587
подписан 01.09.2025, опубликован 01.09.2025 в сетевом
издании "РАММЕДИА", тел. +7 (496) 463-12-67, ramnews.ru

3. Правоустанавливающие (правоудостоверяющие) документы на земельные участки, объекты капитального строительства, помещения, являющиеся частью указанных объектов капитального строительства, расположенных в границах территории применительно к которой рассматривается проект Генерального плана Раменского муниципального округа Московской области.

Для юридических лиц:

1. Заявление, подписанное непосредственно самим Заявителем, по установленной форме;

2. Документ, удостоверяющий личность лица, имеющего право действовать без доверенности от имени юридического лица;

3. Документы, подтверждающие полномочия лица действовать от имени юридического лица;

4. Правоустанавливающие (правоудостоверяющие) документы на земельные участки, объекты капитального строительства, помещения, являющиеся частью указанных объектов капитального строительства, расположенных в границах территории, применительно к которой рассматривается проект Генерального плана Раменского муниципального округа Московской области.

В случае обращения для рассмотрения предложений и замечаний представителя Заявителя, уполномоченного на подачу документов (без права подписания заявления) и получение результата рассмотрения предложений и замечаний, в дополнение к обязательным документам предоставляются:

1. Документ, удостоверяющий личность представителя Заявителя, уполномоченного на подачу документов и получение результата рассмотрения предложений и замечаний.

2. Документ, подтверждающий полномочия представителя Заявителя, уполномоченного на подачу документов и получение результата рассмотрения предложений и замечаний: для представителя юридического лица – доверенность за подписью руководителя юридического лица или иного уполномоченного лица, для представителя физического лица – доверенность, удостоверенная в порядке, установленном законодательством Российской Федерации.

Информационные материалы по проекту Генерального плана Раменского муниципального округа Московской области, размещены на официальном информационном портале Раменского муниципального округа www.ramenskoye.ru, в разделе «Документы», «Генпланы, ПЗЗ».

Страница 5/3236, документ 573af594a40d0f29e616b139611b0587
подписан 01.09.2025, опубликован 01.09.2025 в сетевом
издании "РАММЕДИА", тел. +7 (496) 463-12-67, ramnews.ru

В Администрацию Раменского муниципального округа Московской области

от

_____
(*указать ФИО представителя заявителя*)

_____

_____

_____
(*указать реквизиты документа, удостоверяющего личность заявителя, представителя заявителя*)

_____

_____

_____

_____
(*указать реквизиты документа, подтверждающего полномочия представителя заявителя*)

_____

_____
(*указать почтовый адрес, адрес электронной почты и контактный телефон*)

_____

_____

_____

_____

Запрос о предоставлении муниципальной услуги

Прошу предоставить муниципальную услугу «Включение предложений и замечаний в протокол публичных слушаний/общественных обсуждений в сфере градостроительной деятельности» (далее – муниципальная услуга) для включения в протокол публичных слушаний/общественных обсуждений, проводимых по вопросу Внесения изменений в генеральный план Раменского муниципального округа Московской области, следующие предложения и замечания: _____

_____

_____

_____

Страница 6/3236, документ 573af594a40d0f29e616b139611b0587
подписан 01.09.2025, опубликован 01.09.2025 в сетевом
издании "РАММЕДИА", тел. +7 (496) 463-12-67, ramnews.ru

Я,_____,
(фио)
даю согласие на обработку моих персональных данных.

Результат предоставления муниципальной услуги прошу направить (выдать):

□ В личный кабинет на РПГУ (в случае подачи запроса через РПГУ).

□ В Администрации.

□ На адрес электронной почты.

□ Почтовым отправлением по адресу.

К запросу прилагаю:
1. _____
2. _____
3. _____
4. _____
5. _____
6. _____

_____	_____	_____
Заявитель (представитель заявителя)	Подпись	Расшифровка

Дата «___» _____ 2025

Страница 7/3236, документ 573af594a40d0f29e616b139611b0587
подписан 01.09.2025, опубликован 01.09.2025 в сетевом
издании "РАММЕДИА", тел. +7 (496) 463-12-67, ramnews.ru

В Администрацию Раменского муниципального округа Московской области

от

_____
(*указать ФИО, ИП)*

_____

_____

_____
(*указать почтовый адрес, адрес электронной почты и контактный телефон*)

_____

_____

_____

_____

_____

Запрос о предоставлении муниципальной услуги

Прошу предоставить муниципальную услугу «Включение предложений и замечаний в протокол публичных слушаний/общественных обсуждений в сфере градостроительной деятельности» (далее – муниципальная услуга) для включения в протокол публичных слушаний/общественных обсуждений, проводимых по вопросу Внесения изменений в генеральный план Раменского муниципального округа Московской области, следующие предложения и замечания: _____

_____

_____

_____

_____

_____

_____

_____

_____

_____

_____

_____

_____

_____

_____

_____

_____

Страница 8/3236, документ 573af594a40d0f29e616b139611b0587
подписан 01.09.2025, опубликован 01.09.2025 в сетевом
издании "РАММЕДИА", тел. +7 (496) 463-12-67, ramnews.ru

Я,_____,
(фио)
даю согласие в соответствии со статьей 9 Федерального закона от 27 июля 2006 г. N 152-ФЗ "О персональных данных" на автоматизированную, а также без использования средств автоматизации, обработку и использование моих персональных данных, содержащихся в настоящем заявлении, с целью получения муниципальной услуги.

Результат предоставления муниципальной услуги прошу направить (выдать):

□ В личный кабинет на РПГУ (в случае подачи запроса через РПГУ).

□ В Администрации.

□ На адрес электронной почты.

□ Почтовым отправлением по адресу.

К запросу прилагаю:
1. _____
2. _____
3. _____
4. _____
5. _____
6. _____
7.

Заявитель (представитель заявителя)	Подпись	Расшифровка

Дата «___» _____ 2025

Страница 9/3236, документ 573af594a40d0f29e616b139611b0587
подписан 01.09.2025, опубликован 01.09.2025 в сетевом
издании "РАММЕДИА", тел. +7 (496) 463-12-67, ramnews.ru

В Администрацию Раменского муниципального округа Московской области

от

_____

(*указать полное наименование – для юридического лица)*

_____

_____

_____

_____

_____

_____

(*указать почтовый адрес (при необходимости), адрес электронной почты и контактный телефон*)

Запрос о предоставлении муниципальной услуги

Прошу предоставить муниципальную услугу «Включение предложений и замечаний в протокол публичных слушаний/общественных обсуждений в сфере градостроительной деятельности» (далее – муниципальная услуга) для включения в протокол публичных слушаний/общественных обсуждений, проводимых по вопросу Внесения изменений в генеральный план Раменского муниципального округа Московской области, следующие предложения и замечания: _____

_____

_____

_____

_____

_____

_____

_____

_____

_____

_____

_____

_____

_____

_____

_____

_____

Страница 10/3236, документ 573af594a40d0f29e616b139611b0587
подписан 01.09.2025, опубликован 01.09.2025 в сетевом
издании "РАММЕДИА", тел. +7 (496) 463-12-67, ramnews.ru

_____
_____
_____
_____
_____
_____
_____
_____
_____
_____
_____
_____

Я,_____,
(фио)
даю согласие на обработку моих персональных данных.

Результат предоставления муниципальной услуги прошу направить (выдать):

□ В личный кабинет на РПГУ (в случае подачи запроса через РПГУ).

□ В Администрации.

□ На адрес электронной почты.

□ Почтовым отправлением по адресу.

К запросу прилагаю:
1. _____
2. _____
3. _____
4. _____
5. _____
6. _____
7. _____

_____	_____	_____
Заявитель (представитель заявителя)	Подпись	Расшифровка

Дата «___» _____ 2025

ПРОЕКТ ГЕНЕРАЛЬНОГО ПЛАНА РАМЕНСКОГО МУНИЦИПАЛЬНОГО ОКРУГА МОСКОВСКОЙ ОБЛАСТИ

КАРТА ГРАНИЦ НАСЕЛЁННЫХ ПУНКТОВ, ВХОДЯЩИХ В СОСТАВ МУНИЦИПАЛЬНОГО ОБРАЗОВАНИЯ

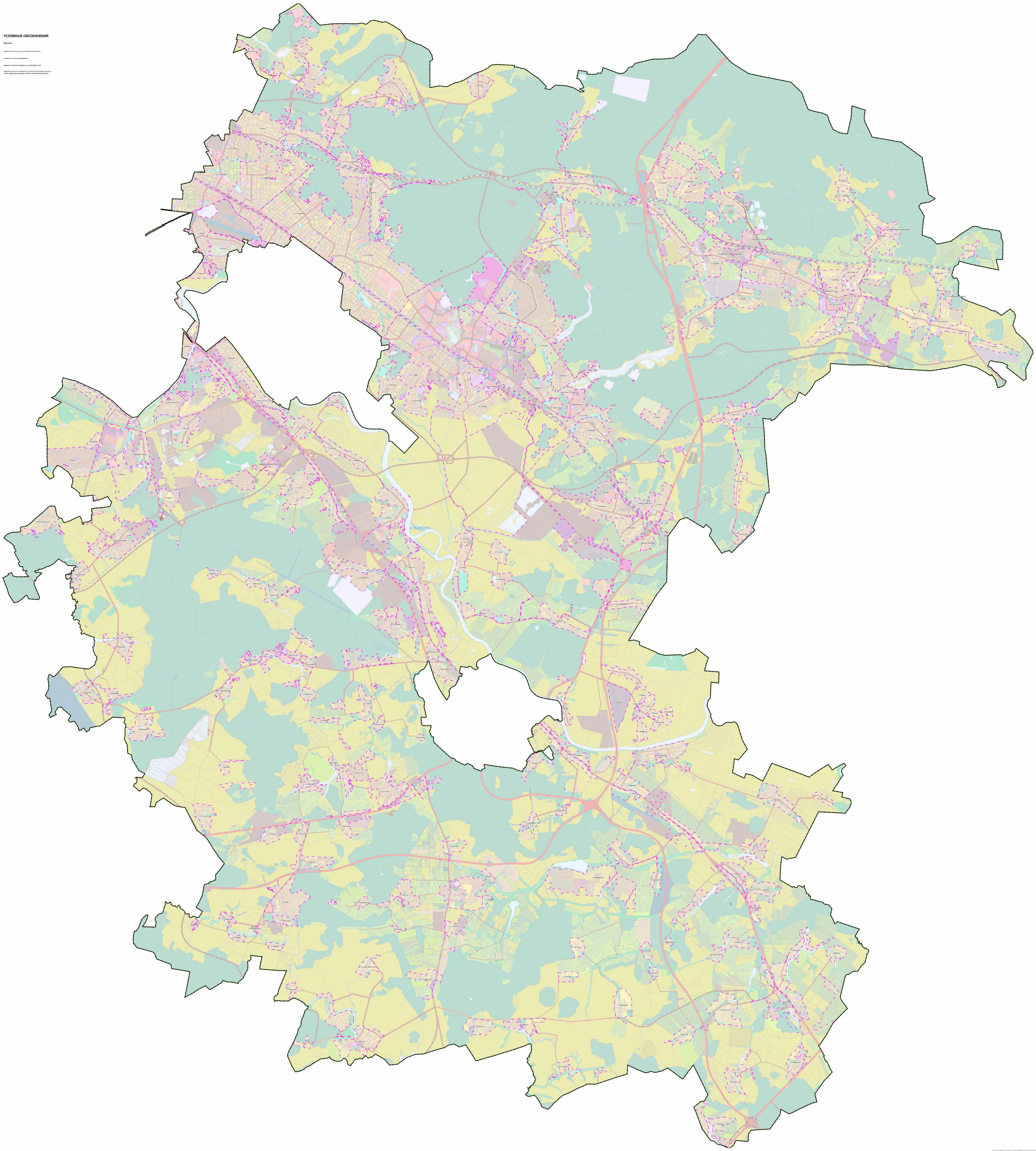

ПРОЕКТ ГЕНЕРАЛЬНОГО ПЛАНА РАМЕНСКОГО МУНИЦИПАЛЬНОГО ОКРУГА МОСКОВСКОЙ ОБЛАСТИ

КАРТА ФУНКЦИОНАЛЬНЫХ ЗОН МУНИЦИПАЛЬНОГО ОБРАЗОВАНИЯ

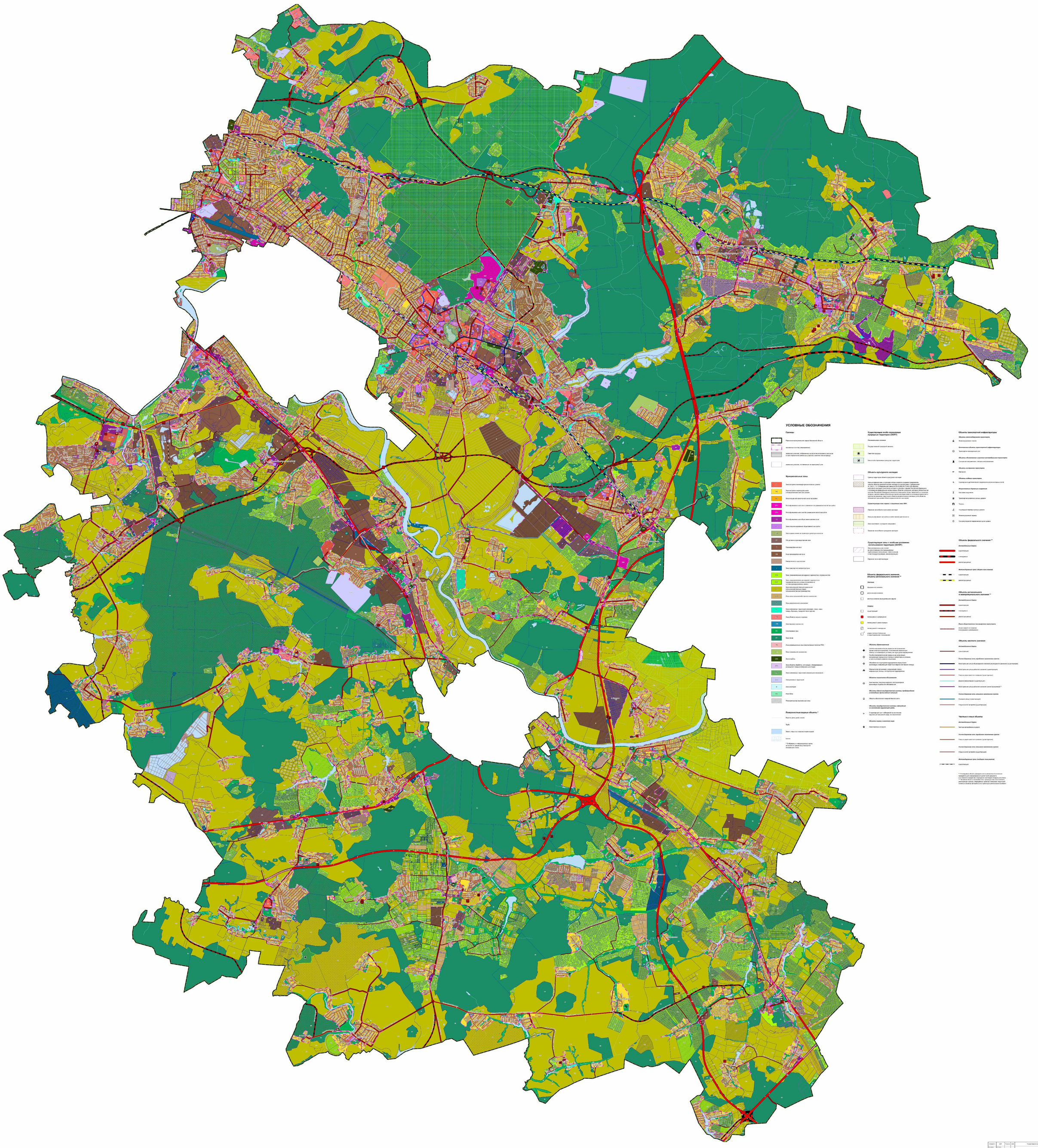

Согласовано					Государственный контракт № 0173100001		
Гл. инженер проекта					Московская область, г. Раменский муниципальный округ		
Гл. специалист					Генеральный план Раменского муниципального округа Московской области		
Гл. инженер					Стадия	Лист	Листов
Гл. архитектор проекта					Р	1	
Гл. геодезист					Проект генерального плана Раменского муниципального округа Московской области. Карта функциональных зон муниципального образования		
Разработал					ООО «ГИС-ЦЕНТР»		

ПРОЕКТ ГЕНЕРАЛЬНОГО ПЛАНА РАМЕНСКОГО МУНИЦИПАЛЬНОГО ОКРУГА МОСКОВСКОЙ ОБЛАСТИ

КАРТА ПЛАНИРУЕМОГО РАЗВИТИЯ ТРАНСПОРТНОЙ ИНФРАСТРУКТУРЫ В ГРАНИЦАХ МУНИЦИПАЛЬНОГО ОБРАЗОВАНИЯ В ЧАСТИ ОБЪЕКТОВ ФЕДЕРАЛЬНОГО И РЕГИОНАЛЬНОГО ЗНАЧЕНИЯ

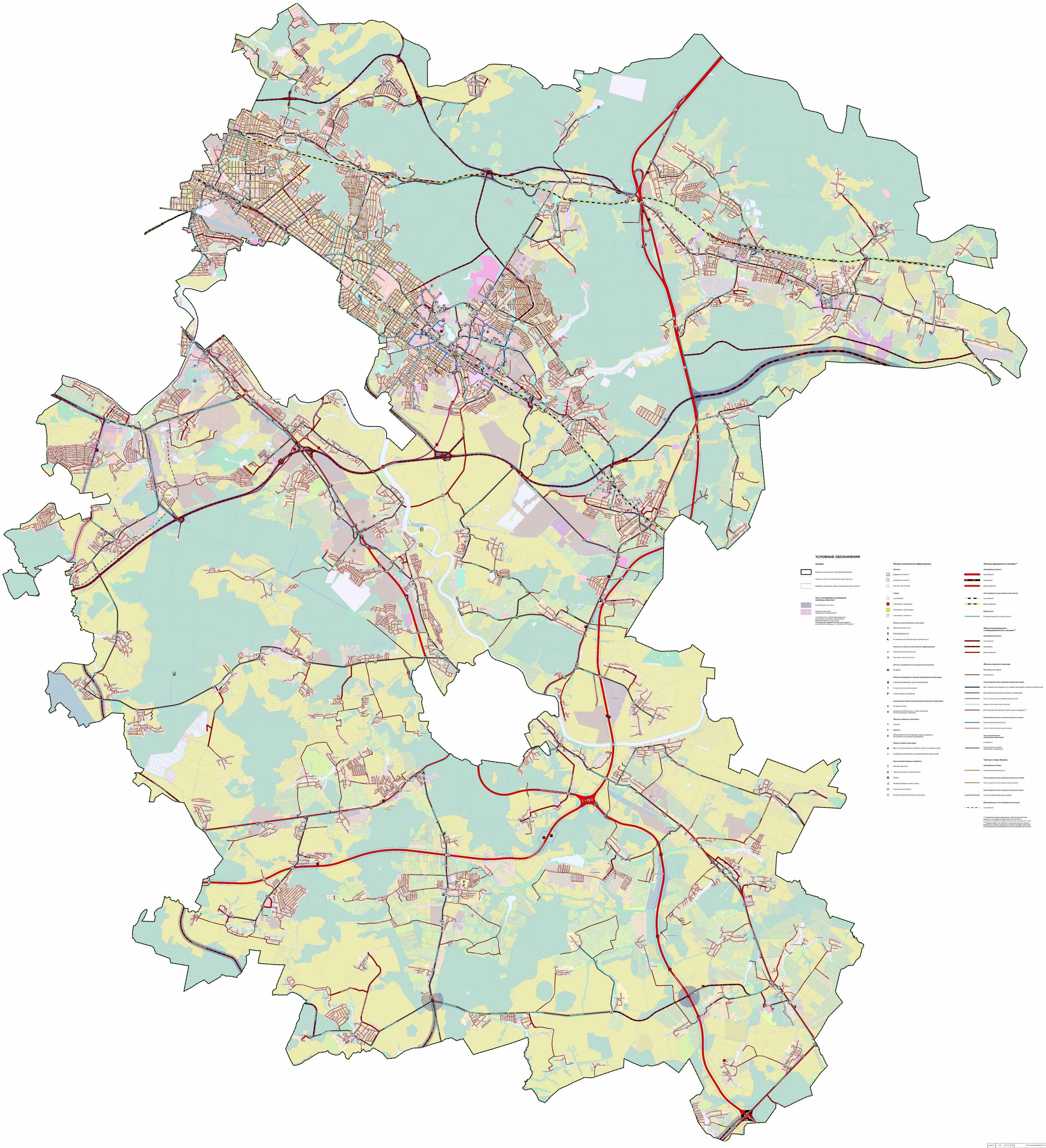

Страница 14/3236, документ 573af594a40d0f29e616b139611b0587
подписан 01.09.2025, опубликован 01.09.2025 в сетевом
издании "РАММЕДИА", тел. +7 (496) 463-12-67, ramnews.ru

ПРОЕКТ ГЕНЕРАЛЬНОГО ПЛАНА РАМЕНСКОГО МУНИЦИПАЛЬНОГО ОКРУГА МОСКОВСКОЙ ОБЛАСТИ

МАТЕРИАЛЫ ПО ОБОСНОВАНИЮ

Приложение к материалам по обоснованию проекта генерального плана. Земельные участки, рассмотренные межведомственной рабочей группой по устранению противоречий в сведениях Государственных реестров (в соответствии с №280-ФЗ от 29.07.2017 «О внесении изменений в отдельные законодательные акты Российской Федерации в целях устранения противоречий в сведениях государственных реестров и установления принадлежности земельного участка к определенной категории земель»)

1 ЭТАП

2025

Страница 15/3236, документ 573af594a40d0f29e616b139611b0587
подписан 01.09.2025, опубликован 01.09.2025 в сетевом
издании "РАММЕДИА", тел. +7 (496) 46 [illegible] rammedia.ru

НИиПИ градостроительства

КОМИТЕТ ПО АРХИТЕКТУРЕ И ГРАДОСТРОИТЕЛЬСТВУ
МОСКОВСКОЙ ОБЛАСТИ

Государственное автономное учреждение Московской области
«Научно-исследовательский и проектный институт градостроительства»
(ГАУ МО «НИиПИ градостроительства»)

143960, Московская область, г. Реутов, проспект Мира, д. 57, помещение III, тел: +7 (495) 242 77 07, niipi@mosreg.ru

Государственное задание № 834.7 на 2025 год

ПРОЕКТ ГЕНЕРАЛЬНОГО ПЛАНА РАМЕНСКОГО МУНИЦИПАЛЬНОГО ОКРУГА МОСКОВСКОЙ ОБЛАСТИ

МАТЕРИАЛЫ ПО ОБОСНОВАНИЮ

Приложение к материалам по обоснованию проекта внесений в генеральный план. Земельные участки, рассмотренные межведомственной рабочей группой по устранению противоречий в сведениях Государственных реестров (в соответствии с №280-ФЗ от 29.07.2017 «О внесении изменений в отдельные законодательные акты Российской Федерации в целях устранения противоречий в сведениях государственных реестров и установления принадлежности земельного участка к определенной категории земель»)

1 ЭТАП

И. о. директора **А.Н. Чуньков**

Руководитель мастерской №3 **Н.В. Макаров**

Начальник отдела №2 мастерской №3 **В.И. Лавренко**

2025

Архив. № по | ФИО, подпись и дата | Взамен Арх..№ | ФИО, подпись и дата визирования Техотделом

Страница 16/3236, документ 573af594a40d0f29e616b139611b0587
подписан 01.09.2025, опубликован 01.09.2025 в сетевом
издании "РАММЕДИА", тел. +7 (496) 463-12-67, ramnews.ru

Земельные участки, в отношении которых Комитетом лесного хозяйства Московской области принято решение в соответствии с Федеральным законом №280-ФЗ от 29.07.2017 "О внесении изменений в отдельные законодательные акты Российской Федерации в целях устранения противоречий в сведениях государственных реестров и установления принадлежности земельного участка к определенной категории земель" и утверждены акты об изменении документированной информации государственного лесного реестра

№	Акт об изменении документированной информации государственного лесного реестра		Кадастровый номер земельного участка	Существующая категория земельного участка	Существующий ВРИ	Площадь земельного участка, кв.м
	Номер документа	Дата документа				
1	01/2/02-05/2021	09.03.21	50:23:0010356:5	Земли населенных пунктов	индивидуальное жилищное строительство	2500
2	02/2/02-06/2021	09.03.21	50:23:0090129:76	Земли населенных пунктов	Для ведения личного подсобного хозяйства	4000
3	02/2/02-06/2021	09.03.21	50:23:0090129:79	Земли населенных пунктов	Для ведения личного подсобного хозяйства	4000
4	02/2/02-06/2021	09.03.21	50:23:0090129:94	Земли населенных пунктов	для индивидуального жилищного строительства	400
5	02/2/02-06/2021	09.03.21	50:23:0090129:72	Земли населенных пунктов	Для ведения личного подсобного хозяйства	4000
6	02/2/02-06/2021	09.03.21	50:23:0090129:73	Земли населенных пунктов	Для ведения личного подсобного хозяйства	4001
7	02/2/02-06/2021	09.03.21	50:23:0090129:71	Земли населенных пунктов	Для ведения личного подсобного хозяйства	4000
8	01/2/02-05/2021	09.03.21	50:23:0010362:1	Земли населенных пунктов	для ведения личного подсобного хозяйства	1656
9	27/2/02-03/2020	28.07.20	50:23:0050113:220	Земли населенных пунктов	личное подсобное хозяйство	900
10	03/2/02-03/2019	18.04.19	50:23:0020259:413	Земли населенных пунктов	Под индивидуальное жилищное строительство	1294
11	02/2/02-06/2021	09.03.21	50:23:0090129:91	Земли населенных пунктов	под индивидуальное жилищное строительство	600
12	04/2/02-03/2021	09.03.21	50:23:0020350:447	Земли населенных пунктов	для строительства жилого дома для постоянного проживания	1623
13	04/2/02-03/2021	09.03.21	50:23:0020350:446	Земли населенных пунктов	для строительства индивидуального жилого дома	1500

Страница 17/3236, документ 573af594a40d0f29e616b139611b0587
подписан 01.09.2025, опубликован 01.09.2025 в сетевом
издании "РАММЕДИА", тел. +7 (496) 463-12-67, ramnews.ru

14	01/2/02-09/2021	09.03.21	50:23:0010135:243	Земли населенных пунктов	индивидуальное жилищное строительство	1253
15	04/2/02-03/2021	09.03.21	50:23:0040424:4	Земли населенных пунктов	Для ведения личного подсобного хозяйства	2400
16	04/2/02-03/2021	09.03.21	50:23:0010179:95	Земли населенных пунктов	для индивидуального жилищного строительства	1000
17	04/2/02-03/2021	09.03.21	50:23:0010208:397	Земли населенных пунктов	для ведения личного подсобного хозяйства	1367
18	письмо ВС-02-47/18533	22.07.22	50:23:0020220:60	Земли населенных пунктов	для ведения личного подсобного хозяйства	2800
19	04/2/02-03/2021	09.03.21	50:23:0010236:17	Земли населенных пунктов	под индивидуальное жилищное строительство	1461
20	04/2/02-03/2021	09.03.21	50:23:0000000:1136	Земли населенных пунктов	под индивидуальное жилищное строительство	1062
21	22/2/02-03/2020	25.06.20	50:23:0010277:81	Земли населенных пунктов	для индивидуального жилищного строительства	994
22	02/2/02-06/2021	09.03.21	50:23:0000000:128319	Земли населенных пунктов	для индивидуального жилищного строительства	1220
23	17/2/02-09/2020	27.09.20	50:23:0000000:118386	Земли населенных пунктов	для индивидуального жилищного строительства	600
24	01/2/02-09/2021	09.03.21	50:23:0010130:1	Земли населенных пунктов	для индивидуального жилищного строительства	1518
25	01/2/02-09/2021	09.03.21	50:23:0010130:5	Земли населенных пунктов	индивидуальное жилищное строительство	3012
26	01/2/02-09/2021	09.03.21	50:23:0010130:8	Земли населенных пунктов	индивидуальное жилищное строительство	605
27	04/2/02-03/2021	09.03.21	50:23:0020275:144	Земли населенных пунктов	Для сельскохозяйственного производства	175468
28	03-2021/05-отлр	11.03.21	50:23:0040305:809	Земли населенных пунктов	под многоэтажную жилую застройку	8290
29	09/2/02-03/2018	26.11.18	50:23:0040332:483	Земли населенных пунктов	Для ведения личного подсобного хозяйства	600
30	22/2/02-03/2020	25.06.20	50:23:0040341:450	Земли населенных пунктов	для индивидуального жилищного строительства (2.1)	933
31	09/2/02-03/2018	26.11.18	50:23:0040344:6	Земли населенных пунктов	Для ведения личного подсобного хозяйства	635
32	29/2/02-03/2020	30.07.20	50:23:0050306:100	Земли населенных пунктов	Для ведения личного подсобного хозяйства	653
33	09/2/02-03/2018	26.11.18	50:23:0040344:7	Земли населенных	Для ведения личного подсобного хозяйства	641

Страница 18/3236, документ 573af594a40d0f29e616b139611b0587 подписан 01.09.2025, опубликован 01.09.2025 в сетевом издании "РАММЕДИА", тел. +7 (496) 463-12-67, ramnews.ru

				пунктов		
34	06/2/02-03/2020	26.02.20	50:23:0040706:95	Земли населенных пунктов	Ведение личного подсобного хозяйства	953
35	02/2/02-10/2019	18.04.19	50:23:0020259:63	Земли населенных пунктов	для дачного строительства	1232
36	36/2/02-03/2020	29.09.20	50:23:0040849:117	Земли населѐнных пунктов	Личное подсобное хозяйство	1000
37	03/2/02-03/2019	18.04.19	50:23:0020259:86	Земли населенных пунктов	Дачное строительство	1314
38	02/2/02-10/2019	18.04.19	50:23:0020259:634	Земли населенных пунктов	под индивидуальное жилищное строительство	2003
39	03/2/02-08/2020	28.08.20	50:23:0000000:126736	Земли населенных пунктов	для размещения объектов индивидуального жилищного строительства	888
40	03/2/02-08/2020	28.08.20	50:23:0000000:126737	Земли населенных пунктов	для размещения объектов индивидуального жилищного строительства	891
41	02/2/02-06/2021	09.03.21	50:23:0110304:156	Земли населенных пунктов	для индивидуального жилого дома	1410
42	02/2/02-06/2021	09.03.21	50:23:0110337:34	Земли населенных пунктов	для жилого дома	2180
43	01/2/02-09/2021	09.03.21	50:23:0010176:19	Земли населенных пунктов	индивидуальное жилищное строительство	2131
44	01/2/02-09/2021	09.03.21	50:23:0010177:6	Земли населенных пунктов	Для ведения личного подсобного хозяйства	800
45	01/2/02-09/2021	09.03.21	50:23:0010177:7	Земли населенных пунктов	для индивидуального жилищного строительства	1830
46	03/2/02-03/2019	18.04.19	50:23:0020259:231	Земли населенных пунктов	индивидуальное жилищное строительство	1289
47	03/2/02-03/2019	18.04.19	50:23:0020259:190	Земли населенных пунктов	Для дачного строительства	1313
48	01/2/02-12/2021	09.03.21	50:23:0020302:192	Земли населенных пунктов	ЛПХ в сельских населенных пунктах	850
49	01/2/02-12/2021	09.03.21	50:23:0020283:7	Земли населенных пунктов	под кладбище	296119
50	03/2/02-03/2019	18.04.19	50:23:0020259:455	Земли населенных пунктов	Под индивидуальное жилищное строительство	1302
51	03/2/02-03/2019	18.04.19	50:23:0020259:412	Земли населенных пунктов	Под индивидуальное жилищное строительство	1294
52	03/2/02-03/2019	18.04.19	50:23:0020259:927	Земли населенных пунктов	Под индивидуальное жилищное строительство	1556

Страница 19/3236, документ 573af594a40d0f29e616b139611b0587
подписан 01.09.2025, опубликован 01.09.2025 в сетевом
издании "РАММЕДИА", тел. +7 (496) 463-12-67, ramnews.ru

53	05-2020/07-ОТЛР	22.05.20	50:23:0010258:64	Земли населенных пунктов	для индивидуального жилищного строительства	1200
54	11/2/02-09/2018	19.12.18	50:23:0010139:792	Земли населенных пунктов	Для ведения личного подсобного хозяйства	1387
55	12/2/02-03/2018	28.12.18	50:23:0110225:343	Земли населенных пунктов	Для индивидуального жилищного строительства	804
56	03/2/02-09/2019	10.06.19	50:23:0060601:187	Земли населенных пунктов	для строительства промышленных объектов	1488
57	11/2/02-09/2018	19.12.18	50:23:0010138:749	Земли населенных пунктов	для индивидуального жилищного строительства	1500
58	03/2/02-03/2019	18.04.19	50:23:0020259:414	Земли населенных пунктов	Под индивидуальное жилищное строительство	1293
59	04/2/02-06/2019	29.08.19	50:23:0020112:102	Земли населенных пунктов	ведение личного подсобного хозяйства	611
60	04/2/02-03/2021	09.03.21	50:23:0020103:510	Земли населенных пунктов	для индивидуального жилищного и иного строительства	795
61	005/2/13-05/2021/ЛА	21.04.21	50:23:0000000:151971	Земли населенных пунктов	для индивидуального жилищного строительства	1223
62	005/2/13-05/2021/ЛА	21.04.21	50:23:0000000:151976	Земли населенных пунктов	для индивидуального жилищного строительства	3198
63	04/2/02-03/2021	09.03.21	50:23:0020202:109	Земли населенных пунктов	ведение личного подсобного хозяйства	600
64	04/2/02-03/2021	09.03.21	50:23:0020204:30	Земли населенных пунктов	Для ведения личного подсобного хозяйства	1360
65	04/2/02-03/2021	09.03.21	50:23:0010374:10	Земли населенных пунктов	Для ведения личного подсобного хозяйства	3000
66	04/2/02-03/2021	09.03.21	50:23:0040437:49	Земли населенных пунктов	для ведения личного подсобного хозяйства	595
67	23/2/02-03/2019	21.11.19	50:23:0000000:1313	Земли населенных пунктов	под индивидуальное жилищное строительство	2725
68	23/2/02-03/2019	21.11.19	50:23:0020221:36	Земли населенных пунктов	под индивидуальное жилищное строительство	2800
69	04/2/02-03/2021	09.03.21	50:23:0040412:40	Земли населенных пунктов	для индивидуального жилищного строительства	1113
70	04/2/02-03/2021	09.03.21	50:23:0040208:83	Земли населенных пунктов	Для ведения личного подсобного хозяйства	200
71	04/2/02-03/2021	09.03.21	50:23:0040208:5	Земли населенных пунктов	Для индивидуального жилищного строительства	1199
72	04/2/02-03/2021	09.03.21	50:23:0030334:54	Земли населенных	индивидуальное жилищное строительство	1198

Страница 20/3236, документ 573af594a40d0f29e616b139611b0587 подписан 01.09.2025, опубликован 01.09.2025 в сетевом издании "РАММЕДИА", тел. +7 (496) 463-12-67, ramnews.ru

				пунктов		
73	04/2/02-03/2021	09.03.21	50:23:0010249:40	Земли населенных пунктов	индивидуальное жилищное строительство	1102
74	04/2/02-03/2021	09.03.21	50:23:0110224:326	Земли населенных пунктов	пол индивидуальное жилищное строительство (расширение придомовой территории)	590
75	04/2/02-03/2021	09.03.21	50:23:0080206:43	Земли населенных пунктов	садоводство	315
76	04/2/02-03/2021	09.03.21	50:23:0080205:9	Земли населенных пунктов	Для садоводства	917
77	32/2/02-03/2020	28.08.20	50:23:0040438:242	Земли населенных пунктов	Для размещения объектов индивидуального жилищного строительства	970
78	01/2/02-07/2021	09.03.21	50:23:0020205:1	Земли населенных пунктов	Для ведения личного подсобного хозяйства	1444
79	01/2/02-08/2021	09.03.21	50:23:0040533:139	Земли населенных пунктов	Для ведения личного подсобного хозяйства	600
80	04/2/02-06/2021	06.07.21	50:23:0100855:72	Земли населенных пунктов	Для индивидуального жилищного строительства	777
81	01/2/02-08/2021	09.03.21	50:23:0040715:49	Земли населенных пунктов	индивидуальное жилищное строительство	997
82	1235/2/02-13/2022/ЛА	23.09.22	50:23:0050440:43			1800
83	41641/2/02-04/2023/ЛА	15.05.23	50:23:0000000:153698	Земли населенных пунктов	Для размещения объектов индивидуального жилищного строительства	1960
84	46042/2/02-02/2023/ЛА	23.06.23	50:23:0040406:737	Земли населенных пунктов	Для ведения личного подсобного хозяйства	596
85	28798/2/02-10/2023/ЛА	14.02.23	50:23:0020259:285	Земли населенных пунктов	Под дачное строительство	1238
86	01/2/02-11/2021	09.03.21	50:23:0040411:13	Земли населенных пунктов	индивидуальное жилищное строительство	500
87	27115/2/02-02/2023/ЛА	02.02.23	50:23:0010376:82	Земли населенных пунктов	для индивидуального жилищного строительства	623
88	26424/2/02-02/2023/ЛА	26.01.23	50:23:0020424:4	Земли населенных пунктов	Для ведения личного подсобного хозяйства	1998
89	01/2/02-11/2021	09.03.21	50:23:0040411:127	Земли населенных пунктов	индивидуальное жилищное строительство	527
90	01/2/02-11/2021	09.03.21	50:23:0040530:76	Земли населенных пунктов	для индивидуального жильщного строительства	1200
91	01/2/02-08/2021	09.03.21	50:23:0040715:45	Земли населенных пунктов	индивидуальное жилищное строительство	1465
92	43/2/02-03/2020	15.10.20	50:23:0040857:56	Земли населенных	для индивидуального жилищного строительства	1154

Страница 21/3236, документ 573af594a40d0f29e616b139611b0587 подписан 01.09.2025, опубликован 01.09.2025 в сетевом издании "РАММЕДИА", тел. +7 (496) 463-12-67, ramnews.ru

				пунктов		
93	43/2/02-03/2020	15.10.20	50:23:0040857:63	Земли населенных пунктов	малоэтажная жилая застройка	1187
94	01/2/02-01/2021	09.03.21	50:23:0050303:281	Земли населенных пунктов	для ведения личного подсобного хозяйства	1394
95	01/2/02-01/2021	09.03.21	50:23:0050303:163	Земли населенных пунктов	Для ведения личного подсобного хозяйства	1699
96	01/2/02-08/2021	09.03.21	50:23:0040715:76	Земли населенных пунктов	Под индивидуальное жилищное строительство	1121
97	52/2/02-03/2020	02.12.20	50:23:0010277:112	Земли населѐнных пунктов	для индивидуального жилищного строительства	1000
98	3067/2/02-04/2021/ЛА	29.07.21	50:23:0040438:248	Земли населенных пунктов	Для размещения объектов индивидуального жилищного строительства	1009
99	01/2/02-08/2021	09.03.21	50:23:0040713:40	Земли населенных пунктов	Для ведения личного подсобного хозяйства	2006
100	01/2/02-08/2019	10.06.19	50:23:0040713:23	Земли населенных пунктов	Для ведения личного подсобного хозяйства	2004
101	01/2/02-01/2021	09.03.21	50:23:0050116:68	Земли населенных пунктов	Для ведения личного подсобного хозяйства	1114
102	01/2/02-05/2021	09.03.21	50:23:0010313:59	Земли населенных пунктов	для индивидуального жилищного строительства	1211
103	52/2/02-03/2020	02.12.20	50:23:0010376:38	Земли населенных пунктов	для индивидуального жилищного строительства	1496
104	04/2/02-03/2021	09.03.21	50:23:0010277:96	Земли населенных пунктов	индивидуальное жилищное строительство	158
105	04/2/02-03/2021	09.03.21	50:23:0010277:20	Земли населенных пунктов	индивидуальное жилищное строительство	2007
106	04/2/02-03/2021	09.03.21	50:23:0020351:49	Земли населенных пунктов	индивидуальное жилищное строительство	1500
107	02/2/02-10/2019	18.04.19	50:23:0020259:198	Земли населенных пунктов	индивидуальное жилищное строительство	1216
108	01/2/02-09/2021	09.03.21	50:23:0010179:102	Земли населенных пунктов	для индивидуального жилищного строительства	2000
109	02/2/02-06/2021	09.03.21	50:23:0100349:10	Земли населенных пунктов	индивидуальное жилищное строительство	913
110	04/2/02-03/2021	09.03.21	50:23:0050548:11	Земли населенных пунктов	индивидуальное жилищное строительство	2500
111	01/2/02-07/2021	09.03.21	50:23:0010235:59	Земли населенных пунктов	Индивидуальное жилищное строительство	385

Страница 22/3236, документ 573af594a40d0f29e616b139611b0587 подписан 01.09.2025, опубликован 01.09.2025 в сетевом издании "РАММЕДИА", тел. +7 (496) 463-12-67, ramnews.ru

112	1304/2/02-04/2022/ЛА	28.04.22	50:23:0040222:11	Земли сельскохозяйственного назначения	Для сельскохозяйственного использования	13739
113	3926/2/02-04/2021/ЛА	30.09.21	50:23:0040322:603	Земли сельскохозяйственного назначения	хранение и переработка сельскохозяйственной продукции (1.15)	20977
114	01/2/02-11/2021	09.03.21	50:23:0040538:23	Земли населенных пунктов	Для ведения личного подсобного хозяйства	1130
115	01/2/02-11/2021	09.03.21	50:23:0000000:117922	Земли населенных пунктов	Для ведения личного подсобного хозяйства	1880
116	73255/2/02-06/2023/ЛА	05.12.23	50:23:0080132:13	Земли населенных пунктов	Для ведения личного подсобного хозяйства	10632
117	73297/2/02-04/2023/ЛА	06.12.23	50:23:0080206:28	Земли населенных пунктов	садоводство	1337
118	09/2/02-03/2018	26.11.18	50:23:0010302:473	Земли населенных пунктов	Для ведения личного подсобного хозяйства	3000
119	02/2/02-06/2021	09.03.21	50:23:0020106:230	Земли населенных пунктов	ЛПХ в городах и поселках	1099
120	09/2/02-03/2018	26.11.18	50:23:0010302:474	Земли населенных пунктов	Для ведения личного подсобного хозяйства	3003
121	09/2/02-03/2018	26.11.18	50:23:0010302:472	Земли населенных пунктов	Для ведения личного подсобного хозяйства	2998
122	02/2/02-06/2021	09.03.21	50:23:0020119:21	Земли населенных пунктов	Для ведения личного подсобного хозяйства	1439
123	04/2/02-03/2021	09.03.21	50:23:0010277:19	Земли населенных пунктов	индивидуальное жилищное строительство	1993
124	02/2/02-06/2021	09.03.21	50:23:0020119:25	Земли населенных пунктов	Для ведения личного подсобного хозяйства	494
125	02/2/02-06/2021	09.03.21	50:23:0020119:31	Земли населенных пунктов	Для ведения личного подсобного хозяйства	800
126	02/2/02-06/2021	09.03.21	50:23:0020119:24	Земли населенных пунктов	Для ведения личного подсобного хозяйства	515
127	02/2/02-06/2021	09.03.21	50:23:0090123:136	Земли населенных пунктов	Для ведения личного подсобного хозяйства	3300
128	02/2/02-06/2021	09.03.21	50:23:0090123:135	Земли населенных пунктов	Для ведения личного подсобного хозяйства	2700
129	02/2/02-06/2021	09.03.21	50:23:0090123:139	Земли населенных пунктов	Для ведения личного подсобного хозяйства	2800
130	02/2/02-06/2021	09.03.21	50:23:0090113:58	Земли населенных	для индивидуального жилищного строительства	638

Страница 23/3236, документ 573af594a40d0f29e616b139611b0587 подписан 01.09.2025, опубликован 01.09.2025 в сетевом издании "РАММЕДИА", тел. +7 (496) 463-12-67, ramnews.ru

				пунктов		
131	02/2/02-06/2021	09.03.21	50:23:0090117:6	Земли населенных пунктов	для ведения личного подсобного хозяйства	1500
132	02/2/02-06/2021	09.03.21	50:23:0090113:57	Земли населенных пунктов	для индивидуального жилищного строительства	639
133	02/2/02-06/2021	09.03.21	50:23:0090129:78	Земли населенных пунктов	Для ведения личного подсобного хозяйства	4000
134	02/2/02-06/2021	09.03.21	50:23:0090129:29	Земли населенных пунктов	для индивидуального жилищного строительства	1200
135	02/2/02-06/2021	09.03.21	50:23:0090129:75	Земли населенных пунктов	Для ведения личного подсобного хозяйства	4000
136	02/2/02-06/2021	09.03.21	50:23:0090129:74	Земли населенных пунктов	Для ведения личного подсобного хозяйства	4000
137	02/2/02-06/2021	09.03.21	50:23:0090129:21	Земли населенных пунктов	Для ведения личного подсобного хозяйства	1200
138	02/2/02-06/2021	09.03.21	50:23:0090129:95	Земли населенных пунктов	для индивидуального жилищного строительства	800
139	02/2/02-06/2021	09.03.21	50:23:0090129:90	Земли населенных пунктов	Для ведения личного подсобного хозяйства	1200
140	02/2/02-06/2019	10.06.19	50:23:0100306:6	Земли населенных пунктов	Гостиничное обслуживание	1203
141	02/2/02-06/2021	09.03.21	50:23:0090129:92	Земли населенных пунктов	под индивидуальное жилищное строительство	600
142	29/2/02-03/2020	30.07.20	50:23:0050376:13	Земли населенных пунктов	Для ведения личного подсобного хозяйства	1396
143	29/2/02-03/2020	30.07.20	50:23:0050306:81	Земли населенных пунктов	Для ведения личного подсобного хозяйства	616
144	02/2/02-06/2021	09.03.21	50:23:0090109:30	Земли населенных пунктов	индивидуальное жилищное строительство	2544
145	02/2/02-06/2021	09.03.21	50:23:0090113:102	Земли населенных пунктов	для индивидуального жилищного строительства	696
146	02/2/02-06/2021	09.03.21	50:23:0090109:21	Земли населенных пунктов	для ведения личного подсобного хозяйства	1368
147	02/2/02-06/2021	09.03.21	50:23:0090109:27	Земли населенных пунктов	Для ведения подсобного хозяйства	897
148	02/2/02-06/2021	09.03.21	50:23:0090101:14	Земли населенных пунктов	Для ведения личного подсобного хозяйства	958
149	02/2/02-06/2021	09.03.21	50:23:0080133:104	Земли населенных пунктов	индивидуальное жилищное строительство	1416

Страница 24/3236, документ 573af594a40d0f29e616b139611b0587 подписан 01.09.2025, опубликован 01.09.2025 в сетевом издании "РАММЕДИА", тел. +7 (496) 463-12-67, ramnews.ru

150	02/2/02-06/2021	09.03.21	50:23:0090113:56	Земли населенных пунктов	для индивидуального жилищного строительства	639
151	02/2/02-06/2021	09.03.21	50:23:0090113:74	Земли населенных пунктов	Для индивидуального жилищного строительства	780
152	02/2/02-06/2021	09.03.21	50:23:0090113:73	Земли населенных пунктов	Для индивидуального жилищного строительства	1250
153	04/2/02-03/2021	09.03.21	50:23:0010179:258	Земли населенных пунктов	Индивидуальное жилищное строительство	1000
154	04/2/02-03/2021	09.03.21	50:23:0020351:122	Земли населенных пунктов	Для ведения личного подсобного хозяйства	3001
155	04/2/02-03/2021	09.03.21	50:23:0020351:46	Земли населенных пунктов	индивидуальное жилищное строительство	1500
156	04/2/02-03/2021	09.03.21	50:23:0020351:177	Земли населенных пунктов	индивидуальное жилищное строительство	750
157	04/2/02-03/2021	09.03.21	50:23:0020351:113	Земли населенных пунктов	Для ведения личного подсобного хозяйства	1356
158	04/2/02-03/2021	09.03.21	50:23:0020350:504	Земли населенных пунктов	для индивидуального жилищного строительства	1160
159	04/2/02-03/2021	09.03.21	50:23:0020350:83	Земли населенных пунктов	Для ведения личного подсобного хозяйства	1203
160	04/2/02-03/2021	09.03.21	50:23:0020371:36	Земли населенных пунктов	Для ведения личного подсобного хозяйства	3013
161	04/2/02-03/2021	09.03.21	50:23:0020317:85	Земли населенных пунктов	ведение личного подсобного хозяйства	1212
162	04/2/02-03/2021	09.03.21	50:23:0020350:152	Земли населенных пунктов	индивидуальное жилищное строительство	1640
163	04/2/02-03/2021	09.03.21	50:23:0020314:34	Земли населенных пунктов	Индивидуальное жилищное строительство	1444
164	04/2/02-03/2021	09.03.21	50:23:0020314:5	Земли населенных пунктов	Индивидуальное жилищное строительство	1436
165	04/2/02-03/2021	09.03.21	50:23:0020314:41	Земли населенных пунктов	Индивидуальное жилищное строительство	1483
166	04/2/02-03/2021	09.03.21	50:23:0020314:42	Земли населенных пунктов	Индивидуальное жилищное строительство	1503
167	04/2/02-03/2021	09.03.21	50:23:0020350:502	Земли населенных пунктов	для индивидуального жилищного строительства	2185
168	04/2/02-03/2021	09.03.21	50:23:0020350:503	Земли населенных пунктов	для индивидуального жилищного строительства	2055
169	04/2/02-03/2021	09.03.21	50:23:0020350:494	Земли населенных	для индивидуального жилищного строительства	3003

Страница 25/3236, документ 573af594a40d0f29e616b139611b0587 подписан 01.09.2025, опубликован 01.09.2025 в сетевом издании "РАММЕДИА", тел. +7 (496) 463-12-67, ramnews.ru

				пунктов		
170	04/2/02-03/2021	09.03.21	50:23:0020350:432	Земли населенных пунктов	Для ведения личного подсобного хозяйства	1503
171	04/2/02-03/2021	09.03.21	50:23:0020350:1699	Земли населенных пунктов	для ведения личного подсобного хозяйства (полевой)	1560
172	04/2/02-03/2021	09.03.21	50:23:0020350:429	Земли населенных пунктов	Для ведения личного подсобного хозяйства	1219
173	01/2/02-09/2021	09.03.21	50:23:0010135:290	Земли населенных пунктов	для индивидуального жилищного строительства	3586
174	01/2/02-09/2021	09.03.21	50:23:0010135:283	Земли населенных пунктов	для индивидуального жилищного строительства	1991
175	01/2/02-09/2021	09.03.21	50:23:0010135:229	Земли населенных пунктов	Для ведения личного подсобного хозяйства	600
176	01/2/02-09/2021	09.03.21	50:23:0010130:841	Земли населенных пунктов	Для ведения личного подсобного хозяйства	2100
177	01/2/02-09/2021	09.03.21	50:23:0010130:843	Земли населенных пунктов	Для ведения личного подсобного хозяйства	2100
178	01/2/02-09/2021	09.03.21	50:23:0010130:832	Земли населенных пунктов	для индивидуального жилищного строительства	1507
179	01/2/02-09/2021	09.03.21	50:23:0010130:833	Земли населенных пунктов	для индивидуального жилищного строительства	1500
180	04/2/02-03/2021	09.03.21	50:23:0010179:92	Земли населенных пунктов	для индивидуального жилищного строительства	1000
181	04/2/02-03/2021	09.03.21	50:23:0010179:77	Земли населенных пунктов	для индивидуального жилищного строительства	1000
182	01/2/02-09/2021	09.03.21	50:23:0010161:34	Земли населенных пунктов	под индивидуальное жилищное строительство	2499
183	08/2/02-09/2018	21.08.18	50:23:0010161:37	Земли населенных пунктов	индивидуальное жилищное строительство	2303
184	Письмо 01-01-27/23718	01.01.21	50:23:0010138:738	Земли населенных пунктов	для индивидуального жилищного строительства	2000
185	07/2/02-09/2020	19.05.20	50:23:0010141:2	Земли населенных пунктов	под индивидуальное жилищное строительство	67334
186	04/2/02-03/2021	09.03.21	50:23:0010236:1369	Земли населенных пунктов	для ведения личного подсобного хозяйства	3043
187	04/2/02-03/2021	09.03.21	50:23:0010236:11	Земли населенных пунктов	ведение личного подсобного хозяйства	1417
188	07/2/02-03/2018	25.07.18	50:23:0010236:19	Земли населенных пунктов	под антенную опору и базовую станцию сотовой связи	150

Страница 26/3236, документ 573af594a40d0f29e616b139611b0587 подписан 01.09.2025, опубликован 01.09.2025 в сетевом издании "РАММЕДИА", тел. +7 (496) 463-12-67, ramnews.ru

189	04/2/02-03/2021	09.03.21	50:23:0010236:262	Земли населенных пунктов	для ведения огородничества	1825
190	02/2/02-06/2021	09.03.21	50:23:0010210:74	Земли населенных пунктов	для дачного строительства	1599
191	02/2/02-06/2021	09.03.21	50:23:0010204:13	Земли населенных пунктов	индивидуальное жилищное строительство	729
192	02/2/02-06/2021	09.03.21	50:23:0010204:20	Земли населенных пунктов	индивидуальное жилищное строительство	736
193	04/2/02-03/2021	09.03.21	50:23:0020221:25	Земли населенных пунктов	Для ведения личного подсобного хозяйства	900
194	04/2/02-03/2021	09.03.21	50:23:0010255:49	Земли населенных пунктов	индивидуальное жилищное строительство	2000
195	04/2/02-03/2021	09.03.21	50:23:0010255:51	Земли населенных пунктов	индивидуальное жилищное строительство	2000
196	04/2/02-03/2021	09.03.21	50:23:0010249:43	Земли населенных пунктов	под строительство жилого дома и постоянного проживания в нем	2000
197	04/2/02-03/2021	09.03.21	50:23:0010255:2	Земли населенных пунктов	база отдыха	27000
198	04/2/02-03/2021	09.03.21	50:23:0010236:275	Земли населенных пунктов	Для ведения личного подсобного хозяйства	1820
199	04/2/02-03/2021	09.03.21	50:23:0000000:1137	Земли населенных пунктов	под индивидуальное жилищное строительство	1361
200	04/2/02-03/2021	09.03.21	50:23:0000000:117561	Земли населенных пунктов	для ведения личного подсобного хозяйства	3000
201	04/2/02-03/2021	09.03.21	50:23:0000000:1135	Земли населенных пунктов	под индивидуальное жилищное строительство	1046
202	09/2/02-03/2021	26.11.18	50:23:0010179:61	Земли населенных пунктов	для индивидуального жилищного строительства	1000
203	01/2/02-09/2021	09.03.21	50:23:0000000:150470	Земли населенных пунктов	под кладбище	15467
204	02/2/02-06/2021	09.03.21	50:23:0000000:264	Земли населенных пунктов	под индивидуальное жилищное строительство	2110
205	02/2/02-06/2021	09.03.21	50:23:0000000:125226	Земли населенных пунктов	Для ведения личного подсобного хозяйства	104
206	17/2/02-09/2020	27.09.20	50:23:0000000:118387	Земли населенных пунктов	для индивидуального жилищного строительства	814
207	04/2/02-03/2021	09.03.21	50:23:0000000:120384	Земли населенных пунктов	для индивидуального жилищного строительства	836
208	04/2/02-03/2021	09.03.21	50:23:0000000:117564	Земли населенных	для ведения личного подсобного хозяйства	2524

Страница 27/3236, документ 573af594a40d0f29e616b139611b0587
подписан 01.09.2025, опубликован 01.09.2025 в сетевом
издании "РАММЕДИА", тел. +7 (496) 463-12-67, ramnews.ru

				пунктов		
209	01/2/02-09/2021	09.03.21	50:23:0010130:830	Земли населенных пунктов	для индивидуального жилищного строительства	395
210	01/2/02-09/2021	09.03.21	50:23:0010118:133	Земли населенных пунктов	индивидуальное жилищное строительство	887
211	01/2/02-09/2021	09.03.21	50:23:0010127:22	Земли населенных пунктов	для индивидуального жилищного строительства	1243
212	04/2/02-03/2021	09.03.21	50:23:0000000:762	Земли населенных пунктов	Для ведения личного подсобного хозяйства	1200
213	01/2/02-07/2021	09.03.21	50:23:0000000:928	Земли населенных пунктов	Для ведения личного подсобного хозяйства	1396
214	04/2/02-03/2021	09.03.21	50:23:0020293:8	Земли населенных пунктов	для индивидуального жилищного строительства	2450
215	04/2/02-03/2021	09.03.21	50:23:0020314:40	Земли населенных пунктов	Индивидуальное жилищное строительство	2435
216	04/2/02-03/2021	09.03.21	50:23:0020254:17	Земли населенных пунктов	производственная база	46644
217	04/2/02-03/2021	09.03.21	50:23:0010272:22	Земли населенных пунктов	для индивидуального жилищного строительства	1000
218	04/2/02-03/2021	09.03.21	50:23:0020242:15	Земли населенных пунктов	индивидуальное жилищное строительство	1140
219	04/2/02-03/2021	09.03.21	50:23:0020242:109	Земли населенных пунктов	для индивидуального жилищного строительства	900
220	04/2/02-03/2021	09.03.21	50:23:0010272:21	Земли населенных пунктов	для индивидуального жилищного строительства	969
221	09/2/02-03/2018	26.11.18	50:23:0040344:3	Земли населенных пунктов	Для ведения подсобного хозяйства	595
222	09/2/02-03/2018	26.11.18	50:23:0040344:4	Земли населенных пунктов	Для ведения личного подсобного хозяйства	721
223	07/2/02-03/2018	25.07.18	50:23:0050306:72	Земли населенных пунктов	ведение личного подсобного хозяйства	1499
224	03/2/02-03/2019	18.04.19	50:23:0020259:309	Земли населенных пунктов	земли общего пользования	152208
225	05/2/02-06/2018	21.11.18	50:23:0090113:76	Земли населенных пунктов	Для индивидуального жилищного строительства	1103
226	02/2/02-10/2019	18.04.19	50:23:0020259:632	Земли населенных пунктов	под индивидуальное жилищное строительство	1204
227	02/2/02-10/2019	18.04.19	50:23:0020259:243	Земли населенных пунктов	под индивидуальное жилищное строительство	1222

Страница 28/3236, документ 573af594a40d0f29e616b139611b0587 подписан 01.09.2025, опубликован 01.09.2025 в сетевом издании "РАММЕДИА", тел. +7 (496) 463-12-67, ramnews.ru

228	02/2/02-10/2019	18.04.19	50:23:0020259:543	Земли населенных пунктов	под индивидуальное жилищное строительство	1200
229	02/2/02-10/2019	18.04.19	50:23:0020259:633	Земли населенных пунктов	под индивидуальное жилищное строительство	1211
230	02/2/02-10/2019	18.04.19	50:23:0020259:611	Земли населенных пунктов	под индивидуальное жилищное строительство	1207
231	02/2/02-10/2019	18.04.19	50:23:0020259:576	Земли населенных пунктов	под индивидуальное жилищное строительство	1224
232	02/2/02-10/2019	18.04.19	50:23:0020259:635	Земли населенных пунктов	под индивидуальное жилищное строительство	1187
233	02/2/02-10/2019	18.04.19	50:23:0020259:581	Земли населенных пунктов	под индивидуальное жилищное строительство	1216
234	02/2/02-10/2019	18.04.19	50:23:0020259:201	Земли населенных пунктов	индивидуальное жилищное строительство	1216
235	02/2/02-10/2019	18.04.19	50:23:0020259:637	Земли населенных пунктов	под индивидуальное жилищное строительство	1192
236	05/2/02-06/2018	21.11.18	50:23:0100662:62	Земли населенных пунктов	малоэтажная жилая застройка (индивидуальное жилищное строительство; размещение дачных домов и садовых домов)	642
237	03/2/02-11/2018	31.07.18	50:23:0040538:18	Земли сельскохозяйственного назначения	Для ведения личного подсобного хозяйства	1025
238	36/2/02-03/2020	29.09.20	50:23:0040849:118	Земли населѐнных пунктов	Личное подсобное хозяйство	1000
239	36/2/02-03/2020	29.09.20	50:23:0050117:580	Земли населѐнных пунктов	Для ведения личного подсобного хозяйства	3000
240	02/2/02-10/2019	18.04.19	50:23:0020259:242	Земли населенных пунктов	под дачное строительство	1216
241	02/2/02-10/2019	18.04.19	50:23:0020259:215	Земли населенных пунктов	для дачного строительства	1935
242	02/2/02-10/2019	18.04.19	50:23:0020259:193	Земли населенных пунктов	Под индивидуальное жилищное строительство	1200
243	51/2/02-03/2020	11.12.20	50:23:0040824:104	Земли населенных пунктов	Для ведения личного подсобного хозяйства	1343
244	782/2/02-06/2021/ЛА	11.03.21	50:23:0000000:117403	Земли населенных пунктов	Магазины	2000
245	36/2/02-03/2020	29.09.20	50:23:0040849:131	Земли населѐнных пунктов	для ведения личного подсобного хозяйства	1000
246	01/2/02-07/2019	10.06.19	50:23:0000000:158160	Земли населенных	Для ведения личного подсобного хозяйства	5327

Страница 29/3236, документ 573af594a40d0f29e616b139611b0587 подписан 01.09.2025, опубликован 01.09.2025 в сетевом издании "РАММЕДИА", тел. +7 (496) 463-12-67, ramnews.ru

				пунктов		
247	36/2/02-03/2020	29.09.20	50:23:0040849:129	Земли населѐнных пунктов	для ведения личного подсобного хозяйства	1000
248	36/2/02-03/2020	29.09.20	50:23:0040849:130	Земли населѐнных пунктов	для ведения личного подсобного хозяйства	1000
249	03/2/02-03/2019	18.04.19	50:23:0020259:157	Земли населенных пунктов	Под индивидуальное жилищное строительство	2124
250	03/2/02-03/2019	18.04.19	50:23:0020259:152	Земли населенных пунктов	дачное строительство	1885
251	03/2/02-03/2019	18.04.19	50:23:0020259:158	Земли населенных пунктов	Под индивидуальную жилую застройку	1769
252	03/2/02-03/2019	18.04.19	50:23:0020259:84	Земли населенных пунктов	дачное строительство	1312
253	03/2/02-03/2019	18.04.19	50:23:0020259:262	Земли населенных пунктов	Под дачное строительство	1293
254	03/2/02-03/2019	18.04.19	50:23:0020259:415	Земли населенных пунктов	Под индивидуальное жилищное строительство	1292
255	03/2/02-03/2019	18.04.19	50:23:0020259:247	Земли населенных пунктов	для дачного строительства	1203
256	03/2/02-03/2019	18.04.19	50:23:0020259:926	Земли населенных пунктов	Под индивидуальное жилищное строительство	1038
257	03/2/02-03/2019	18.04.19	50:23:0020259:437	Земли населенных пунктов	Под индивидуальное жилищное строительство	1176
258	03/2/02-03/2019	18.04.19	50:23:0020259:178	Земли населенных пунктов	дачное строительство	1299
259	03/2/02-03/2019	18.04.19	50:23:0020259:923	Земли населенных пунктов	для дачного строительства	2238
260	03/2/02-03/2019	18.04.19	50:23:0020259:483	Земли населенных пунктов	Под индивидуальное жилищное строительство	1295
261	03/2/02-03/2019	18.04.19	50:23:0020259:182	Земли населенных пунктов	дачное строительство	1954
262	03/2/02-03/2019	18.04.19	50:23:0020259:255	Земли населенных пунктов	для дачного строительства	1200
263	03/2/02-03/2019	18.04.19	50:23:0020259:440	Земли населенных пунктов	Под индивидуальное жилищное строительство	1297
264	02/2/02-10/2019	18.04.19	50:23:0020259:206	Земли населенных пунктов	для дачного строительства	1222
265	02/2/02-10/2019	18.04.19	50:23:0020259:536	Земли населенных пунктов	под индивидуальное жилищное строительство	1218

Страница 30/3236, документ 573af594a40d0f29e616b139611b0587 подписан 01.09.2025, опубликован 01.09.2025 в сетевом издании "РАММЕДИА", тел. +7 (496) 463-12-67, ramnews.ru

266	02/2/02-10/2019	18.04.19	50:23:0020259:547	Земли населенных пунктов	под индивидуальное жилищное строительство	1216
267	02/2/02-10/2019	18.04.19	50:23:0020259:195	Земли населенных пунктов	для индивидуального жилищного строительства	1200
268	03/2/02-03/2019	18.04.19	50:23:0020259:253	Земли населенных пунктов	дачное строительство	1299
269	02/2/02-10/2019	18.04.19	50:23:0020259:194	Земли населенных пунктов	для индивидуального жилищного строительства	1200
270	03/2/02-03/2019	18.04.19	50:23:0020259:426	Земли населенных пунктов	Под индивидуальное жилищное строительство	1296
271	03/2/02-03/2019	18.04.19	50:23:0020259:257	Земли населенных пунктов	для дачного строительства	1196
272	02/2/02-10/2019	18.04.19	50:23:0020259:631	Земли населенных пунктов	под индивидуальное жилищное строительство	1207
273	02/2/02-10/2019	18.04.19	50:23:0020259:229	Земли населенных пунктов	дачное строительство	1216
274	02/2/02-10/2019	18.04.19	50:23:0020259:549	Земли населенных пунктов	под индивидуальное жилищное строительство	1810
275	02/2/02-10/2019	18.04.19	50:23:0020259:628	Земли населенных пунктов	под индивидуальное жилищное строительство	1215
276	02/2/02-10/2019	18.04.19	50:23:0020259:638	Земли населенных пунктов	под индивидуальное жилищное строительство	1194
277	02/2/02-10/2019	18.04.19	50:23:0020259:537	Земли населенных пунктов	под индивидуальное жилищное строительство	1215
278	02/2/02-10/2019	18.04.19	50:23:0020259:538	Земли населенных пунктов	под индивидуальное жилищное строительство	1213
279	17/2/02-03/2020	28.05.20	50:23:0040305:225	Земли населенных пунктов	под индивидуальное жилищное строительство	801
280	03/2/02-08/2020	28.08.20	50:23:0000000:126732	Земли населенных пунктов	для размещения объектов индивидуального жилищного строительства	766
281	18/2/02-03/2020	29.05.20	50:23:0040341:413	Земли населенных пунктов	для индивидуального жилищного строительства (2.1)	777
282	18/2/02-03/2020	29.05.20	50:23:0040341:415	Земли населенных пунктов	для индивидуального жилищного строительства (2.1)	777
283	16/2/02-06/2020	10.12.20	50:23:0100851:50	Земли населенных пунктов	Для индивидуального жилищного строительства	1552
284	18/2/02-03/2020	29.05.20	50:23:0040341:408	Земли населенных пунктов	для индивидуального жилищного строительства (2.1)	767
285	13/2/02-06/2020	03.11.20	50:23:0100662:4	Земли населенных	индивидуальное жилищное строительство	1645

Страница 31/3236, документ 573af594a40d0f29e616b139611b0587 подписан 01.09.2025, опубликован 01.09.2025 в сетевом издании "РАММЕДИА", тел. +7 (496) 463-12-67, ramnews.ru

				пунктов		
286	13/2/02-06/2020	03.11.20	50:23:0100662:6	Земли населенных пунктов	индивидуальное жилищное строительство	1230
287	13/2/02-06/2020	03.11.20	50:23:0110309:24	Земли населенных пунктов	индивидуальное жилищное строительство	472
288	10-2020/13-ОТЛР	30.10.20	50:23:0020149:8	Земли населенных пунктов	для индивидуального жилищного строительства	850
289	06/2/02-05/2020	28.08.20	50:23:0010366:17	Земли населенных пунктов	Для ведения личного подсобного хозяйства	3000
290	06/2/02-01/2020	28.08.20	50:23:0050303:481	Земли населенных пунктов	для индивидуального жилищного и иного строительства	1529
291	03/2/02-08/2020	28.08.20	50:23:0000000:126738	Земли населенных пунктов	для размещения объектов индивидуального жилищного строительства	915
292	07/2/02-06/2020	28.08.20	50:23:0100402:39	Земли населенных пунктов	под индивидуальное жилищное строительство	2270
293	02/2/02-06/2021	09.03.21	50:23:0110304:151	Земли населенных пунктов	для индивидуального жилищного строительства	1707
294	02/2/02-06/2021	09.03.21	50:23:0110310:5	Земли населенных пунктов	индивидуальное жилищное строительство	1200
295	02/2/02-06/2021	09.03.21	50:23:0110311:58	Земли населенных пунктов	Под жилой дом	1040
296	02/2/02-06/2021	09.03.21	50:23:0110304:302	Земли населенных пунктов	под индивидуальное жилищное строительство	1000
297	02/2/02-06/2021	09.03.21	50:23:0110304:333	Земли населенных пунктов	для индивидуального жилищного строительства	1352
298	13/2/02-06/2020	03.11.20	50:23:0100662:7	Земли населенных пунктов	индивидуальное жилищное строительство	1120
299	13/2/02-06/2020	03.11.20	50:23:0020118:5	Земли населенных пунктов	для рекреационного и оздоровительного назначения	55183
300	02/2/02-06/2021	09.03.21	50:23:0100855:28	Земли населенных пунктов	Для индивидуального жилищного строительства	1548
301	02/2/02-06/2021	09.03.21	50:23:0100855:29	Земли населенных пунктов	Для индивидуального жилищного стьроительства	1548
302	02/2/02-06/2021	09.03.21	50:23:0110304:135	Земли населенных пунктов	индивидуальное жилищное строительство	700
303	02/2/02-06/2021	09.03.21	50:23:0110304:150	Земли населенных пунктов	для индивидуального жилищного строительства	1502
304	02/2/02-06/2021	09.03.21	50:23:0110304:20	Земли населенных пунктов	Под индивидуальное жилищное строительство	1305

Страница 32/3236, документ 573af594a40d0f29e616b139611b0587
подписан 01.09.2025, опубликован 01.09.2025 в сетевом
издании "РАММЕДИА", тел. +7 (496) 463-12-67, ramnews.ru

305	02/2/02-06/2021	09.03.21	50:23:0110304:126	Земли населенных пунктов	Под индивидуальное жилищное строительство	800
306	02/2/02-06/2021	09.03.21	50:23:0110304:157	Земли населенных пунктов	для индивидуального жилого дома	1400
307	02/2/02-06/2021	09.03.21	50:23:0110304:301	Земли населенных пунктов	под индивидуальное жилищное строительство	518
308	18/2/02-03/2020	29.05.20	50:23:0040341:333	Земли населенных пунктов	для индивидуального жилищного строительства (2.1)	633
309	18/2/02-03/2020	29.05.20	50:23:0040341:373	Земли населенных пунктов	для индивидуального жилищного строительства (2.1)	699
310	30/2/02-03/2020	30.07.20	50:23:0010201:245	Земли населенных пунктов	магазины товаров первой необходимости	3421
311	18/2/02-03/2020	29.05.20	50:23:0040341:388	Земли населенных пунктов	для индивидуального жилищного строительства (2.1)	733
312	51/2/02-03/2020	11.12.20	50:23:0050373:1450	Земли населенных пунктов	для жилой застройки, застройки объектами культурно-бытового и торгового назначения, застройки административными, общественно-деловыми з?	1604
313	30/2/02-03/2020	30.07.20	50:23:0010201:251	Земли населенных пунктов	магазины товаров первой необходимости	1000
314	08/2/02-06/2020	28.08.20	50:23:0100609:23	Земли населенных пунктов	Для индивидуального жилищного строительства	401
315	29/2/02-03/2020	30.07.20	50:23:0050306:102	Земли населенных пунктов	для индивидуального жилищного строительства	1199
316	18/2/02-03/2020	29.05.20	50:23:0040439:160	Земли населенных пунктов	для индивидуального жилищного строительства	42000
317	08/2/02-06/2020	28.08.20	50:23:0000000:120739	Земли населенных пунктов	для ведения личного подсобного хозяйства	11482
318	18/2/02-03/2020	29.05.20	50:23:0040341:324	Земли населенных пунктов	для индивидуального жилищного строительства (2.1)	624
319	18/2/02-03/2020	29.05.20	50:23:0040439:156	Земли населенных пунктов	Для индивидуального жилищного строительства (2.1)	8776
320	18/2/02-03/2020	29.05.20	50:23:0040439:165	Земли населенных пунктов	Для индивидуального жилищного строительства	193759
321	18/2/02-03/2020	29.05.20	50:23:0040341:319	Земли населенных пунктов	для индивидуального жилищного строительства (2.1)	620
322	18/2/02-03/2020	29.05.20	50:23:0040341:374	Земли населенных пунктов	для индивидуального жилищного строительства (2.1)	700
323	18/2/02-03/2020	29.05.20	50:23:0040439:150	Земли населенных	Для индивидуального жилищного строительства	427940

Страница 33/3236, документ 573af594a40d0f29e616b139611b0587 подписан 01.09.2025, опубликован 01.09.2025 в сетевом издании "РАММЕДИА", тел. +7 (496) 463-12-67, ramnews.ru

				пунктов		
324	13/2/02-06/2020	03.11.20	50:23:0110340:72	Земли населенных пунктов	для дачного строительства	986
325	13/2/02-06/2020	03.11.20	50:23:0110309:18	Земли населенных пунктов	индивидуальное жилищное строительство	817
326	18/2/02-03/2020	29.05.20	50:23:0040439:155	Земли населенных пунктов	Для индивидуального жилищного строительства (2.1)	8776
327	13/2/02-06/2020	03.11.20	50:23:0000000:306	Земли населенных пунктов	Для ведения дачного хозяйства	1842
328	18/2/02-03/2020	29.05.20	50:23:0040439:151	Земли населенных пунктов	для малоэтажного жилищного строительства	4726
329	18/2/02-03/2020	29.05.20	50:23:0040439:157	Земли населенных пунктов	для малоэтажного жилищного строительства	20496
330	18/2/02-03/2020	29.05.20	50:23:0040439:158	Земли населенных пунктов	Для индивидуального жилищного строительства	39300
331	18/2/02-03/2020	29.05.20	50:23:0040439:166	Земли населенных пунктов	Для индивидуального жилищного строительства	193759
332	17/2/02-03/2020	28.05.20	50:23:0000000:151656	Земли населенных пунктов		632959
333	16/2/02-06/2020	10.12.20	50:23:0100301:4	Земли населенных пунктов	индивидуальное жилищное строительство	496
334	13/2/02-06/2020	03.11.20	50:23:0110340:90	Земли населенных пунктов	под дачный участок	66
335	17/2/02-03/2020	28.05.20	50:23:0040305:879	Земли населенных пунктов	под индивидуальное жилищное строительство	900
336	13/2/02-06/2020	03.11.20	50:23:0100855:57	Земли населенных пунктов	для индивидуального жилищного строительства	1548
337	13/2/02-06/2020	03.11.20	50:23:0110340:53	Земли населенных пунктов	под дачный участок	824
338	13/2/02-06/2020	03.11.20	50:23:0110304:15	Земли населенных пунктов	индивидуальное жилищное строительство	600
339	13/2/02-06/2020	03.11.20	50:23:0100855:13	Земли населенных пунктов	для индивидуального жилищного строительства	1549
340	02/2/02-06/2021	09.03.21	50:23:0110340:17	Земли населенных пунктов	индивидуальное жилищное строительство	1693
341	02/2/02-06/2021	09.03.21	50:23:0110340:19	Земли населенных пунктов	индивидуальное жилищное строительство	1692
342	02/2/02-06/2021	09.03.21	50:23:0110340:27	Земли населѐнных пунктов	для индивидуального жилищного строительства	1003

Страница 34/3236, документ 573af594a40d0f29e616b139611b0587 подписан 01.09.2025, опубликован 01.09.2025 в сетевом издании "РАММЕДИА", тел. +7 (496) 463-12-67, ramnews.ru

343	02/2/02-06/2021	09.03.21	50:23:0110340:28	Земли населѐнных пунктов	для индивидуального жилищного строительства	1003
344	02/2/02-06/2021	09.03.21	50:23:0110340:25	Земли населенных пунктов	индивидуальное жилищное строительство	1070
345	02/2/02-06/2021	09.03.21	50:23:0110340:26	Земли населенных пунктов	Для ведения личного подсобного хозяйства	1001
346	02/2/02-06/2021	09.03.21	50:23:0100855:73	Земли населенных пунктов	Для индивидуального жилищного строительства	777
347	02/2/02-06/2021	09.03.21	50:23:0100857:5	Земли населенных пунктов	для индивидуального жилищного строительства	585
348	02/2/02-06/2021	09.03.21	50:23:0110311:64	Земли населенных пунктов	индивидуальное жилищное строительство	800
349	02/2/02-06/2021	09.03.21	50:23:0110311:67	Земли населенных пунктов	для индивидуального жилищного строительства	1154
350	02/2/02-06/2021	09.03.21	50:23:0110340:8	Земли населенных пунктов	Для ведения личного подсобного хозяйства	132
351	02/2/02-06/2021	09.03.21	50:23:0110340:16	Земли населѐнных пунктов	индивидуальное жилищное строительство	2001
352	02/2/02-06/2021	09.03.21	50:23:0110339:18	Земли населенных пунктов	дачное строительство	1273
353	02/2/02-06/2021	09.03.21	50:23:0110340:20	Земли населенных пунктов	индивидуальное жилищное строительство	1581
354	02/2/02-06/2021	09.03.21	50:23:0110340:22	Земли населенных пунктов	индивидуальное жилищное строительство	1744
355	02/2/02-06/2021	09.03.21	50:23:0110353:103	Земли населенных пунктов	для индивидуального жилого дома	723
356	02/2/02-06/2021	09.03.21	50:23:0110353:211	Земли населенных пунктов	для индивидуального жилого дома	689
357	28/2/02-03/2020	29.07.20	50:23:0110224:3334	Земли населенных пунктов	склады	1261
358	02/2/02-06/2021	09.03.21	50:23:0110353:208	Земли населенных пунктов	для индивидуального жилого дома	592
359	02/2/02-06/2021	09.03.21	50:23:0110353:210	Земли населенных пунктов	для индивидуального жилого дома	695
360	02/2/02-06/2021	09.03.21	50:23:0110337:4	Земли населенных пунктов	для индивидуального жилищного строительства	1080
361	02/2/02-06/2021	09.03.21	50:23:0110337:22	Земли населенных пунктов	для индивидуального жилищного строительства	400
362	01/2/02-09/2021	09.03.21	50:23:0010176:46	Земли населенных	для индивидуального жилищного строительства	1250

Страница 35/3236, документ 573af594a40d0f29e616b139611b0587 подписан 01.09.2025, опубликован 01.09.2025 в сетевом издании "РАММЕДИА", тел. +7 (496) 463-12-67, ramnews.ru

				пунктов		
363	2308/2/02-04/2021/ЛА	17.06.21	50:23:0020371:34	Земли населенных пунктов	Для ведения личного подсобного хозяйства	3018
364	01/2/02-09/2021	09.03.21	50:23:0010176:20	Земли населенных пунктов	индивидуальное жилищное строительство	2718
365	01/2/02-09/2021	09.03.21	50:23:0010176:22	Земли населенных пунктов	индивидуальное жилищное строительство	2035
366	01/2/02-09/2021	09.03.21	50:23:0010177:8	Земли населенных пунктов	для индивидуального жилищного строительства	1834
367	01/2/02-09/2021	09.03.21	50:23:0010176:3	Земли населенных пунктов	для индивидуального жилищного строительства	80806
368	01/2/02-09/2021	09.03.21	50:23:0010176:16	Земли населенных пунктов	индивидуальное жилищное строительство	1792
369	09/2/02-10/2018	04.12.18	50:23:0020259:544	Земли населенных пунктов	под индивидуальное жилищное строительство	1198
370	07/2/02-09/2019	11.07.19	50:23:0060202:36	Земли населенных пунктов	Размещение объектов капитального строительства, предназначенных для продажи товаров (магазины); обслуживание автотранспорта: размещение	850
371	09/2/02-10/2018	04.12.18	50:23:0000000:152563	Земли населенных пунктов	Для ведения личного подсобного хозяйства	1529
372	09/2/02-10/2018	04.12.18	50:23:0020276:236	Земли населенных пунктов	Для ведения личного подсобного хозяйства	974
373	03/2/02-03/2019	18.04.19	50:23:0020259:241	Земли населенных пунктов	дачное строительство	1650
374	13/2/02-03/2019	26.07.19	50:23:0010254:60	Земли населенных пунктов	Для ведения личного подсобного хозяйства и индивидуального жилищного строительства	1500
375	13/2/02-03/2019	26.07.19	50:23:0010254:61	Земли населенных пунктов	для ведения личного подсобного хозяйства и индивидуального жилищного строительства	1500
376	13/2/02-03/2019	26.07.19	50:23:0000000:149851	Земли населенных пунктов	для индивидуального жилищного строительства	819
377	01/2/02-12/2021	09.03.21	50:23:0010237:99	Земли населенных пунктов	Для ведения личного подсобного хозяйства	1718
378	01/2/02-12/2021	09.03.21	50:23:0010246:13	Земли населенных пунктов	индивидуальное жилищное строительство	1549
379	01/2/02-12/2021	09.03.21	50:23:0010276:177	Земли населенных пунктов	Для ведения личного подсобного хозяйства	1900
380	01/2/02-12/2021	09.03.21	50:23:0010237:97	Земли населенных пунктов	Для ведения личного подсобного хозяйства	1392

Страница 36/3236, документ 573af594a40d0f29e616b139611b0587 подписан 01.09.2025, опубликован 01.09.2025 в сетевом издании "РАММЕДИА", тел. +7 (496) 463-12-67, ramnews.ru

381	01/2/02-12/2021	09.03.21	50:23:0010246:17	Земли населенных пунктов	для индивидуального жилищного строительства	1500
382	01/2/02-12/2021	09.03.21	50:23:0010247:13	Земли населенных пунктов	индивидуальное жилищное строительство	1020
383	01/2/02-12/2021	09.03.21	50:23:0020272:363	Земли населенных пунктов	для индивидуального жилищного строительства	5526
384	01/2/02-12/2021	09.03.21	50:23:0010246:15	Земли населенных пунктов	индивидуальное жилищное строительство	1549
385	01/2/02-12/2021	09.03.21	50:23:0000000:151341	Земли населенных пунктов	для индивидуального жилищного строительства	14230
386	01/2/02-12/2021	09.03.21	50:23:0010236:84	Земли населенных пунктов	Для ведения личного подсобного хозяйства	1200
387	01/2/02-12/2021	09.03.21	50:23:0000000:147472	Земли населенных пунктов	для индивидуального жилищного строительства	4172
388	01/2/02-12/2021	09.03.21	50:23:0000000:149244	Земли населенных пунктов	для индивидуального жилищного строительства	868
389	01/2/02-12/2021	09.03.21	50:23:0010246:14	Земли населенных пунктов	под индивидуальное жилищное строительство	1530
390	2248/2/02-04/2021/ЛА	15.06.21	50:23:0020371:30	Земли населенных пунктов	Для ведения личного подсобного хозяйства	2990
391	04/2/02-03/2019	18.04.19	50:23:0020371:28	Земли населенных пунктов	Для ведения личного подсобного хозяйства	2995
392	01/2/02-09/2021	09.03.21	50:23:0010176:50	Земли населенных пунктов	для индивидуального жилищного строительства	2074
393	01/2/02-12/2021	09.03.21	50:23:0020291:273	Земли населенных пунктов	для индивидуального жилищного строительства	1791
394	03/2/02-03/2019	18.04.19	50:23:0020259:450	Земли населенных пунктов	Под индивидуальное жилищное строительство	1278
395	03/2/02-03/2019	18.04.19	50:23:0020259:447	Земли населенных пунктов	Под индивидуальное жилищное строительство	1303
396	03/2/02-03/2019	18.04.19	50:23:0020259:423	Земли населенных пунктов	Под индивидуальное жилищное строительство	1292
397	03/2/02-03/2019	18.04.19	50:23:0020259:442	Земли населенных пунктов	Под индивидуальное жилищное строительство	1297
398	03/2/02-03/2019	18.04.19	50:23:0020259:85	Земли населенных пунктов	дачное строительство	1313
399	06/2/02-03/2019	10.06.19	50:23:0040542:19	Земли населенных пунктов	для размещения объектов торговли, логистики, административных объектов и объектов придорожного сервиса	207039

Страница 37/3236, документ 573af594a40d0f29e616b139611b0587 подписан 01.09.2025, опубликован 01.09.2025 в сетевом издании "РАММЕДИА", тел. +7 (496) 463-12-67, ramnews.ru

400	20/2/02-03/2020	08.06.20	50:23:0010167:41	Земли населенных пунктов	Под индивидуальное жилищное строительство	2000
401	06/2/02-03/2019	10.06.19	50:23:0020371:32	Земли населенных пунктов	Для ведения личного подсобного хозяйства	3009
402	06/2/02-03/2019	10.06.19	50:23:0020371:33	Земли населенных пунктов	Для ведения личного подсобного хозяйства	3024
403	03/2/02-03/2019	18.04.19	50:23:0020259:434	Земли населенных пунктов	Под индивидуальное жилищное строительство	1297
404	07/2/02-10/2019	13.12.19	50:23:0020280:85	Земли сельскохозяйственного назначения	Обеспечение сельскохозяйственного производства	97665
405	03/2/02-03/2019	18.04.19	50:23:0020259:452	Земли населенных пунктов	Под индивидуальное жилищное строительство	1287
406	03/2/02-03/2019	18.04.19	50:23:0020259:436	Земли населенных пунктов	Под индивидуальное жилищное строительство	1235
407	28/2/02-03/2020	29.07.20	50:23:0110224:3334	Земли населенных пунктов	склады	1261
408	01/2/02-11/2020	19.02.20	50:23:0040306:69	Земли населенных пунктов	под гаражом	65
409	28/2/02-03/2020	29.07.20	50:23:0110224:346	Земли населенных пунктов	под строительство производственной базы	5000
410	28/2/02-03/2020	29.07.20	50:23:0110224:3335	Земли населенных пунктов	склады	5739
411	016/2/13-05/2020/ЛА	11.06.20	50:23:0000000:149862	Земли населенных пунктов	для индивидуального жилищного строительства	1117
412	30/2/02-03/2020	30.07.20	50:23:0010201:263	Земли населенных пунктов	магазины товаров первой необходимости	2421
413	20/2/02-03/2020	08.06.20	50:23:0010167:42	Земли населенных пунктов	Под индивидуальное жилищное строительство	2000
414	20/2/02-03/2020	08.06.20	50:23:0010167:43	Земли населенных пунктов	Под индивидуальное жилищное строительство	2000
415	15/2/02-03/2020	20.04.20	50:23:0110224:236	Земли населенных пунктов	для комплексного освоения в целях жилищного строительства	58641
416	05-2020/06-ОТЛР	15.05.20	50:23:0100349:8	Земли населенных пунктов	индивидуальное жилищное строительство	1480
417	05/2/02-03/2019	05.06.19	50:23:0040305:806	Земли населенных пунктов	под многоэтажную жилую застройку	15100
418	30/2/02-03/2020	30.07.20	50:23:0010201:262	Земли населенных пунктов	магазины товаров первой необходимости	1000

Страница 38/3236, документ 573af594a40d0f29e616b139611b0587
подписан 01.09.2025, опубликован 01.09.2025 в сетевом
издании "РАММЕДИА", тел. +7 (496) 463-12-67, ramnews.ru

419	05-2020/06-ОТЛР	15.05.20	50:23:0040341:339	Земли населенных пунктов	для индивидуального жилищного строительства (2.1)	642
420	30/2/02-03/2020	30.07.20	50:23:0010201:245	Земли населенных пунктов	магазины товаров первой необходимости	3421
421	30/2/02-03/2020	30.07.20	50:23:0010201:251	Земли населенных пунктов	магазины товаров первой необходимости	1000
422	03/2/02-03/2019	18.04.19	50:23:0020259:138	Земли населенных пунктов	индивидуальное жилищное строительство	1311
423	03/2/02-03/2019	18.04.19	50:23:0020259:137	Земли населенных пунктов	индивидуальное жилищное строительство	1309
424	03/2/02-03/2019	18.04.19	50:23:0020259:210	Земли населенных пунктов	Для дачного строительства	1979
425	03/2/02-03/2019	18.04.19	50:23:0020259:140	Земли населенных пунктов	индивидуальное жилищное строительство	1308
426	03/2/02-03/2019	18.04.19	50:23:0020259:240	Земли населенных пунктов	дачное строительство	1290
427	03/2/02-03/2019	18.04.19	50:23:0020259:214	Земли населенных пунктов	Под дачное строительство	1305
428	03/2/02-03/2019	18.04.19	50:23:0020259:451	Земли населенных пунктов	Под индивидуальное жилищное строительство	1282
429	03/2/02-03/2019	18.04.19	50:23:0020259:184	Земли населенных пунктов	для дачного строительства	1298
430	03/2/02-03/2019	18.04.19	50:23:0020259:177	Земли населенных пунктов	для дачного строительства	2213
431	03/2/02-03/2019	18.04.19	50:23:0020259:87	Земли населенных пунктов	дачное строительство	1315
432	03/2/02-03/2019	18.04.19	50:23:0020259:424	Земли населенных пунктов	Под индивидуальное жилищное строительство	1293
433	03/2/02-03/2019	18.04.19	50:23:0020259:420	Земли населенных пунктов	Под индивидуальное жилищное строительство	1290
434	04/2/02-03/2019	18.04.19	50:23:0020371:35	Земли населенных пунктов	Для ведения личного подсобного хозяйства	3000
435	03/2/02-03/2019	18.04.19	50:23:0020259:139	Земли населенных пунктов	индивидуальное жилищное строительство	1310
436	03/2/02-03/2019	18.04.19	50:23:0020259:441	Земли населенных пунктов	Под индивидуальное жилищное строительство	1298
437	09/2/02-03/2018	26.11.18	50:23:0010277:113	Земли населенных пунктов	для индивидуального жилищного строительства	900
438	03/2/02-03/2019	18.04.19	50:23:0020259:453	Земли населенных	Под индивидуальное жилищное строительство	1292

Страница 39/3236, документ 573af594a40d0f29e616b139611b0587 подписан 01.09.2025, опубликован 01.09.2025 в сетевом издании "РАММЕДИА", тел. +7 (496) 463-12-67, ramnews.ru

				пунктов		
439	03/2/02-03/2019	18.04.19	50:23:0020259:449	Земли населенных пунктов	Под индивидуальное жилищное строительство	1273
440	03/2/02-03/2019	18.04.19	50:23:0020259:133	Земли населенных пунктов	дачное строительство	1709
441	03/2/02-03/2019	18.04.19	50:23:0020259:457	Земли населенных пунктов	Под индивидуальное жилищное строительство	1313
442	03/2/02-03/2019	18.04.19	50:23:0020259:444	Земли населенных пунктов	Под индивидуальное жилищное строительство	1297
443	03/2/02-03/2019	18.04.19	50:23:0020259:425	Земли населенных пунктов	Под индивидуальное жилищное строительство	1294
444	03/2/02-03/2019	18.04.19	50:23:0020259:454	Земли населенных пунктов	Под индивидуальное жилищное строительство	1297
445	03/2/02-03/2019	18.04.19	50:23:0020259:446	Земли населенных пунктов	Под индивидуальное жилищное строительство	1296
446	03/2/02-03/2019	18.04.19	50:23:0020259:422	Земли населенных пунктов	Под индивидуальное жилищное строительство	1291
447	03/2/02-03/2019	18.04.19	50:23:0020259:448	Земли населенных пунктов	Под индивидуальное жилищное строительство	1299
448	03/2/02-03/2019	18.04.19	50:23:0020259:443	Земли населенных пунктов	Под индивидуальное жилищное строительство	1296
449	03/2/02-03/2019	18.04.19	50:23:0020259:427	Земли населенных пунктов	Под индивидуальное жилищное строительство	1301
450	03/2/02-03/2019	18.04.19	50:23:0020259:429	Земли населенных пунктов	Под индивидуальное жилищное строительство	1298
451	03/2/02-03/2019	18.04.19	50:23:0020259:459	Земли населенных пунктов	Под индивидуальное жилищное строительство	1308
452	03/2/02-03/2019	18.04.19	50:23:0020259:439	Земли населенных пунктов	Под индивидуальное жилищное строительство	1294
453	03/2/02-03/2019	18.04.19	50:23:0020259:435	Земли населенных пунктов	Под индивидуальное жилищное строительство	1297
454	06/2/02-12/2019	09.12.19	50:23:0010276:324	Земли населенных пунктов	для ведения личного подсобного хозяйства	2300
455	08/2/02-06/2019	04.12.19	50:23:0110304:143	Земли населенных пунктов	для индивидуального жилищного строительства	1500
456	17/2/02-03/2019	29.08.19	50:23:0040439:171	Земли особо охраняемых территорий и объектов	для размещения объектов рекреационного использования	142316
457	17/2/02-03/2019	29.08.19	50:23:0040562:1	Земли населенных	Для ведения личного подсобного хозяйства	1500

Страница 40/3236, документ 573af594a40d0f29e616b139611b0587 подписан 01.09.2025, опубликован 01.09.2025 в сетевом издании "РАММЕДИА", тел. +7 (496) 463-12-67, ramnews.ru

				пунктов		
458	02/2/02-10/2019	18.04.19	50:23:0020259:546	Земли населенных пунктов	под индивидуальное жилищное строительство	1193
459	17/2/02-03/2019	29.08.19	50:23:0040213:32	Земли населенных пунктов	Для ведения личного подсобного хозяйства	1199
460	02/2/02-10/2019	18.04.19	50:23:0020259:548	Земли населенных пунктов	под индивидуальное жилищное строительство	1216
461	02/2/02-10/2019	18.04.19	50:23:0020259:545	Земли населенных пунктов	под индивидуальное жилищное строительство	1195
462	02/2/02-10/2019	18.04.19	50:23:0020259:541	Земли населенных пунктов	под индивидуальное жилищное строительство	1205
463	06/2/02-12/2019	09.12.19	50:23:0010276:322	Земли населенных пунктов	для ведения личного подсобного хозяйства	2100
464	06/2/02-12/2019	09.12.19	50:23:0010276:323	Земли населенных пунктов	для ведения личного подсобного хозяйства	2600
465	32/2/02-03/2019	13.12.19	50:23:0040804:6	Земли населенных пунктов	индивидуальное жилищное строительство	1500
466	06/2/02-12/2019	09.12.19	50:23:0010276:321	Земли населенных пунктов	для ведения личного подсобного хозяйства	2000
467	04/2/02-09/2019	29.08.19	50:23:0010175:74	Земли населенных пунктов	Для ведения личного подсобного хозяйства	1500
468	04/2/02-09/2019	29.08.19	50:23:0010175:76	Земли населенных пунктов	Для ведения личного подсобного хозяйства	1500
469	02/2/02-10/2019	18.04.19	50:23:0020259:643	Земли населенных пунктов	под индивидуальное жилищное строительство	1200
470	02/2/02-10/2019	18.04.19	50:23:0020259:639	Земли населенных пунктов	под индивидуальное жилищное строительство	1197
471	02/2/02-10/2019	18.04.19	50:23:0020259:539	Земли населенных пунктов	под индивидуальное жилищное строительство	1210
472	02/2/02-10/2019	18.04.19	50:23:0020259:641	Земли населенных пунктов	под индивидуальное жилищное строительство	1200
473	02/2/02-10/2019	18.04.19	50:23:0020259:636	Земли населенных пунктов	под индивидуальное жилищное строительство	1189
474	02/2/02-10/2019	18.04.19	50:23:0020259:580	Земли населенных пунктов	под индивидуальное жилищное строительство	1216
475	02/2/02-10/2019	18.04.19	50:23:0020259:642	Земли населенных пунктов	под индивидуальное жилищное строительство	1200
476	02/2/02-10/2019	18.04.19	50:23:0020259:542	Земли населенных пунктов	под индивидуальное жилищное строительство	1203

Страница 41/3236, документ 573af594a40d0f29e616b139611b0587 подписан 01.09.2025, опубликован 01.09.2025 в сетевом издании "РАММЕДИА", тел. +7 (496) 463-12-67, ramnews.ru

477	02/2/02-03/2019	12.03.19	50:23:0020314:43	Земли населенных пунктов	Индивидуальное жилищное строительство	2568
478	02/2/02-10/2019	18.04.19	50:23:0020259:50	Земли населенных пунктов	для дачного строительства	1217
479	02/2/02-10/2019	18.04.19	50:23:0020259:551	Земли населенных пунктов	под индивидуальное жилищное строительство	1216
480	02/2/02-10/2019	18.04.19	50:23:0020259:550	Земли населенных пунктов	под индивидуальное жилищное строительство	1216
481	02/2/02-10/2019	18.04.19	50:23:0020259:535	Земли населенных пунктов	под индивидуальное жилищное строительство	1221
482	06/2/02-03/2019	10.06.19	50:23:0030334:103	Земли населенных пунктов	индивидуальное жилищное строительство	1198
483	06/2/02-03/2019	10.06.19	50:23:0010179:99	Земли населенных пунктов	для индивидуального жилищного строительства	1000
484	06/2/02-03/2019	10.06.19	50:23:0010167:38	Земли населенных пунктов	жилищное строительство	17601
485	06/2/02-03/2019	10.06.19	50:23:0010167:29	Земли населенных пунктов	для жилищного строительства	29002
486	08/2/02-03/2020	20.03.20	50:23:0040213:17	Земли населенных пунктов	Для ведения личного подсобного хозяйства	2880
487	06/2/02-03/2019	10.06.19	50:23:0000000:245	Земли населенных пунктов	Для ведения личного подсобного хозяйства	1814
488	04-2020/03-ОТЛР	06.04.20	50:23:0100349:4	Земли населенных пунктов	для индивидуального жилищного строительства	1129
489	11/2/02-09/2018	19.12.18	50:23:0010175:183	Земли населенных пунктов	для ведения личного подсобного хозяйства и индивидуального жилищного строительства	1050
490	11/2/02-09/2018	19.12.18	50:23:0010175:58	Земли населенных пунктов	для индивидуального жилищного строительства	2099
491	11/2/02-09/2018	19.12.18	50:23:0010139:812	Земли населенных пунктов	для индивидуального жилищного строительства	800
492	11/2/02-09/2018	19.12.18	50:23:0010139:813	Земли населенных пунктов	для индивидуального жилищного строительства	700
493	11/2/02-09/2018	19.12.18	50:23:0010175:77	Земли населенных пунктов	Для ведения личного подсобного хозяйства	1500
494	11/2/02-09/2018	19.12.18	50:23:0010139:810	Земли населенных пунктов	для индивидуального жилищного строительства и ведения личного подсобного хозяйства	1712
495	06/2/02-03/2019	10.06.19	50:23:0010179:94	Земли населенных пунктов	для индивидуального жилищного строительства	1000
496	06/2/02-03/2019	10.06.19	50:23:0010179:93	Земли населенных	для индивидуального жилищного строительства	1000

Страница 42/3236, документ 573af594a40d0f29e616b139611b0587
подписан 01.09.2025, опубликован 01.09.2025 в сетевом
издании "РАММЕДИА", тел. +7 (496) 463-12-67, ramnews.ru

				пунктов		
497	11/2/02-09/2018	19.12.18	50:23:0010175:182	Земли населенных пунктов	для ведения личного подсобного хозяйства и индивидуального жилищного строительства	1049
498	12/2/02-03/2018	28.12.18	50:23:0010277:120	Земли населенных пунктов	индивидуальное жилищное строительство	750
499	12/2/02-03/2018	28.12.18	50:23:0020259:430	Земли населенных пунктов	Под индивидуальное жилищное строительство	1298
500	20/2/02-03/2019	20.09.19	50:23:0050117:575	Земли населѐнных пунктов	Для ведения личного подсобного хозяйства	3000
501	20/2/02-03/2019	20.09.19	50:23:0010201:250	Земли населенных пунктов	магазины товаров первой необходимости	1421
502	12/2/02-03/2018	28.12.18	50:23:0000000:152344	Земли населенных пунктов	коммунальное обслуживание	10652
503	19/2/02-03/2019	19.09.19	50:23:0010277:44	Земли населенных пунктов	индивидуальное жилищное строительство	2005
504	12/2/02-06/2018	28.12.18	50:23:0090113:90	Земли населенных пунктов	для индивидуального жилищного строительства	898
505	12/2/02-03/2018	28.12.18	50:23:0010376:203	Земли населенных пунктов	Для индивидуального жилищного строительства	3256
506	02/2/02-03/2018	01.06.18	50:23:0040408:46	Земли населенных пунктов	Для индивидуального жилищного строительства	1200
507	02/2/02-03/2018	01.06.18	50:23:0040408:48	Земли населенных пунктов	индивидуальное жилищное строительство	1200
508	01/2/02-03/2018	07.05.18	50:23:0080208:374	Земли населенных пунктов	Для садоводства	851
509	03/2/02-03/2019	18.04.19	50:23:0020259:646	Земли населенных пунктов	дачное строительство	1906
510	03/2/02-03/2019	18.04.19	50:23:0020259:175	Земли населенных пунктов	для дачного строительства	1890
511	03/2/02-03/2019	18.04.19	50:23:0020259:456	Земли населенных пунктов	Под индивидуальное жилищное строительство	1306
512	03/2/02-03/2019	18.04.19	50:23:0020259:254	Земли населенных пунктов	дачное строительство	1299
513	01/2/02-03/2018	07.05.18	50:23:0040424:55	Земли населенных пунктов	Для ведения личного подсобного хозяйства	1449
514	01/2/02-03/2018	07.05.18	50:23:0040424:54	Земли населенных пунктов	Для ведения личного подсобного хозяйства	1951
515	03/2/02-03/2019	18.04.19	50:23:0020259:431	Земли населенных пунктов	Под индивидуальное жилищное строительство	1296

Страница 43/3236, документ 573af594a40d0f29e616b139611b0587 подписан 01.09.2025, опубликован 01.09.2025 в сетевом издании "РАММЕДИА", тел. +7 (496) 463-12-67, ramnews.ru

516	03/2/02-03/2019	18.04.19	50:23:0020259:419	Земли населенных пунктов	Под индивидуальное жилищное строительство	1290
517	03/2/02-03/2019	18.04.19	50:23:0020259:458	Земли населенных пунктов	Под индивидуальное жилищное строительство	1306
518	03/2/02-03/2019	18.04.19	50:23:0020259:445	Земли населенных пунктов	Под индивидуальное жилищное строительство	1296
519	03/2/02-03/2019	18.04.19	50:23:0020259:421	Земли населенных пунктов	Под индивидуальное жилищное строительство	1291
520	03/2/02-03/2019	18.04.19	50:23:0020259:418	Земли населенных пунктов	Под индивидуальное жилищное строительство	1289
521	03/2/02-03/2019	18.04.19	50:23:0020259:438	Земли населенных пунктов	Под индивидуальное жилищное строительство	1296
522	03/2/02-03/2019	18.04.19	50:23:0020259:428	Земли населенных пунктов	Под индивидуальное жилищное строительство	1297
523	02/2/02-03/2019	12.03.19	50:23:0010376:83	Земли населенных пунктов	для индивидуального жилищного строительства	1524
524	02/2/02-10/2019	18.04.19	50:23:0020259:146	Земли населенных пунктов	для индивидуального жилищного строительства	1216
525	02/2/02-03/2019	12.03.19	50:23:0010376:84	Земли населенных пунктов	для индивидуального жилищного строительства	1279
526	02/2/02-03/2019	12.03.19	50:23:0010376:85	Земли населенных пунктов	для индивидуального жилищного строительства	1338
527	02/2/02-10/2019	18.04.19	50:23:0020259:629	Земли населенных пунктов	под индивидуальное жилищное строительство	1212
528	02/2/02-10/2019	18.04.19	50:23:0020259:281	Земли населенных пунктов	индивидуальное жилищное строительство	1216
529	02/2/02-10/2019	18.04.19	50:23:0020259:540	Земли населенных пунктов	под индивидуальное жилищное строительство	1208
530	02/2/02-10/2019	18.04.19	50:23:0020259:630	Земли населенных пунктов	под индивидуальное жилищное строительство	1209
531	02/2/02-10/2019	18.04.19	50:23:0020259:147	Земли населенных пунктов	индивидуальное жилищное строительство	1216
532	02/2/02-10/2019	18.04.19	50:23:0020259:145	Земли населенных пунктов	индивидуальное жилищное строительство	1216
533	02/2/02-10/2019	18.04.19	50:23:0020259:113	Земли населенных пунктов	под дачное строительство	1216
534	10/2/02-03/2019	05.07.19	50:23:0020393:223	Земли населенных пунктов	Для ведения личного подсобного хозяйства	3000
535	03/2/02-02/2019	27.03.19	50:23:0020365:38	Земли населенных	индивидуальное жилищное строительство	1447

Страница 44/3236, документ 573af594a40d0f29e616b139611b0587 подписан 01.09.2025, опубликован 01.09.2025 в сетевом издании "РАММЕДИА", тел. +7 (496) 463-12-67, ramnews.ru

				пунктов		
536	11/2/02-03/2019	10.07.19	50:23:0020371:27	Земли населенных пунктов	Для ведения личного подсобного хозяйства	2992
537	10/2/02-03/2019	05.07.19	50:23:0020393:224	Земли населенных пунктов	Для ведения личного подсобного хозяйства	3000
538	03/2/02-02/2019	27.03.19	50:23:0020365:30	Земли населенных пунктов	Для индивидуального жилищного строительства	1519
539	03/2/02-03/2019	18.04.19	50:23:0020259:416	Земли населенных пунктов	Под индивидуальное жилищное строительство	1291
540	02/2/02-06/2021	09.03.21	50:23:0090129:97	Земли населенных пунктов	Под индивидуальное жилищное строительство	800
541	02/2/02-06/2021	09.03.21	50:23:0090129:96	Земли населенных пунктов	Под индивидуальное жилищное строительство	400
542	02/2/02-06/2021	09.03.21	50:23:0020153:35	Земли населенных пунктов	для индивидуального жилого строения	807
543	02/2/02-06/2021	09.03.21	50:23:0020153:5	Земли населенных пунктов	Под индивидуальное жилищное строительство	708
544	02/2/02-06/2021	09.03.21	50:23:0020151:42	Земли населенных пунктов	индивидуальное жилищное строительство	1867
545	04/2/02-03/2021	09.03.21	50:23:0020103:163	Земли населенных пунктов	под индивидуальное жилищное строительство	3045
546	04/2/02-03/2021	09.03.21	50:23:0020103:170	Земли населенных пунктов	под индивидуальное жилищное строительство	720
547	04/2/02-03/2021	09.03.21	50:23:0020103:46	Земли населенных пунктов	индивидуальное жилищное строительство	6175
548	04/2/02-03/2021	09.03.21	50:23:0020103:49	Земли населенных пунктов	Для ведения личного подсобного хозяйства	3013
549	04/2/02-03/2021	09.03.21	50:23:0020103:145	Земли населенных пунктов	для индивидуального жилищного строительства	1870
550	04/2/02-03/2021	09.03.21	50:23:0020103:146	Земли населенных пунктов	для индивидуального жилищного строительства	1721
551	04/2/02-03/2021	09.03.21	50:23:0020103:142	Земли населенных пунктов	Для индивидуального жилищного строительства	1699
552	04/2/02-03/2021	09.03.21	50:23:0020103:143	Земли населенных пунктов	Для индивидуального жилищного строительства	1700
553	04/2/02-03/2021	09.03.21	50:23:0020103:178	Земли населенных пунктов	ведение личного подсобного хозяйства	4180
554	04/2/02-03/2021	09.03.21	50:23:0020103:181	Земли населенных пунктов	Для ведения личного подсобного хозяйства	2041

Страница 45/3236, документ 573af594a40d0f29e616b139611b0587
подписан 01.09.2025, опубликован 01.09.2025 в сетевом
издании "РАММЕДИА", тел. +7 (496) 463-12-67, ramnews.ru

555	04/2/02-03/2021	09.03.21	50:23:0020150:37	Земли населенных пунктов	для индивидуального жилищного строительства	703
556	04/2/02-03/2021	09.03.21	50:23:0020150:39	Земли населенных пунктов	для индивидуального жилищного строительства	1528
557	04/2/02-03/2021	09.03.21	50:23:0020103:34	Земли населенных пунктов	Для ведения личного подсобного хозяйства	1812
558	04/2/02-03/2021	09.03.21	50:23:0020103:37	Земли населенных пунктов	для индивидуального жилищного строительства	1037
559	04/2/02-03/2021	09.03.21	50:23:0020101:108	Земли населенных пунктов	для индивидуального жилищного строительства	1120
560	04/2/02-03/2021	09.03.21	50:23:0020103:11	Земли населенных пунктов	для индивидуального жилищного строительства	2988
561	04/2/02-03/2021	09.03.21	50:23:0020103:140	Земли населенных пунктов	индивидуальное жилищное строительство	1553
562	04/2/02-03/2021	09.03.21	50:23:0020103:141	Земли населенных пунктов	ведение личного подсобного хозяйства	539
563	02/2/02-06/2021	09.03.21	50:23:0100855:23	Земли населенных пунктов	Для индивидуального жилищного строительства	1548
564	02/2/02-06/2021	09.03.21	50:23:0100855:26	Земли населенных пунктов	Для индивидуального жилищного строительства	1548
565	02/2/02-06/2021	09.03.21	50:23:0100855:11	Земли населенных пунктов	индивидуальное жилищное строительство	1548
566	02/2/02-06/2021	09.03.21	50:23:0100855:12	Земли населенных пунктов	индивидуальное жилищное строительство	1548
567	02/2/02-06/2021	09.03.21	50:23:0100851:7	Земли населенных пунктов	Под индивидуальное жилищное строительство	1365
568	02/2/02-06/2021	09.03.21	50:23:0100851:8	Земли населенных пунктов	Под индивидуальное жилищное строительство	1432
569	02/2/02-06/2021	09.03.21	50:23:0100851:4	Земли населенных пунктов	Под индивидуальное жилищное строительство	2380
570	02/2/02-06/2021	09.03.21	50:23:0100851:6	Земли населенных пунктов	Под индивидуальное жилищное строительство	1602
571	02/2/02-06/2021	09.03.21	50:23:0100855:3	Земли населенных пунктов	для индивидуального жилищного строительства	1549
572	02/2/02-06/2021	09.03.21	50:23:0100855:4	Земли населенных пунктов	Под индивидуальное жилищное строительство	1548
573	02/2/02-06/2021	09.03.21	50:23:0100851:67	Земли населенных пунктов	Для индивидуального жилищного строительства	774
574	02/2/02-06/2021	09.03.21	50:23:0100851:68	Земли населенных	Для индивидуального жилищного строительства	774

Страница 46/3236, документ 573af594a40d0f29e616b139611b0587 подписан 01.09.2025, опубликован 01.09.2025 в сетевом издании "РАММЕДИА", тел. +7 (496) 463-12-67, ramnews.ru

				пунктов		
575	02/2/02-06/2021	09.03.21	50:23:0100855:8	Земли населенных пунктов	индивидуальное жилищное строительство	1548
576	02/2/02-06/2021	09.03.21	50:23:0100855:10	Земли населенных пунктов	индивидуальное жилищное строительство	1548
577	02/2/02-06/2021	09.03.21	50:23:0100855:5	Земли населенных пунктов	для индивидуального жилищного строительства	1548
578	02/2/02-06/2021	09.03.21	50:23:0100855:6	Земли населенных пунктов	индивидуальное жилищное строительство	1549
579	02/2/02-06/2021	09.03.21	50:23:0100851:65	Земли населенных пунктов	Для индивидуального жилищного строительства	749
580	02/2/02-06/2021	09.03.21	50:23:0100851:66	Земли населенных пунктов	для индивидуального жилищного строительства	1548
581	02/2/02-06/2021	09.03.21	50:23:0100851:62	Земли населенных пунктов	под индивидуальное жилищное строительство	888
582	02/2/02-06/2021	09.03.21	50:23:0100851:64	Земли населенных пунктов	Для индивидуального жилищного строительства	800
583	4341/2/02-04/2021/ЛА	02.11.21	50:23:0000000:151411	Земли населенных пунктов	Для размещения объектов индивидуального жилищного строительства	1012
584	005/2/13-05/2021/ЛА	21.04.21	50:23:0040438:136	Земли населенных пунктов	для индивидуального жилищного строительства	1150
585	001/2/13-05/2021/ЛА	20.01.21	50:23:0040438:33	Земли населенных пунктов	для размещения объектов индивидуального жилищного строительства	235086
586	714/2/02-04/2021/ЛА	05.03.21	50:23:0110224:46	Земли населенных пунктов	под строительство торгового центра	9720
587	4114/2/02-04/2021/ЛА	14.10.21	50:23:0000000:154297	Земли населенных пунктов	Для малоэтажного жилищного строительства	232737
588	3194/2/02-04/2021/ЛА	10.08.21	50:23:0040438:246	Земли населенных пунктов	Для размещения объектов индивидуального жилищного строительства	1244
589	30/2/02-03/2020	30.07.20	50:23:0010201:263	Земли населенных пунктов	магазины товаров первой необходимости	2421
590	09-2021/15-отлр	01.09.21	50:23:0090120:42	Земли населенных пунктов	для садоводства, огородничества и дачного строительства	3947
591	04/2/02-03/2021	09.03.21	50:23:0010277:82	Земли населенных пунктов	для индивидуального жилищного строительства	1004
592	04/2/02-03/2021	09.03.21	50:23:0010277:84	Земли населенных пунктов	для индивидуального жилищного строительства	995
593	005/2/13-05/2021/ЛА	21.04.21	50:23:0040438:134	Земли населенных пунктов	для индивидуального жилищного строительства	1100

Страница 47/3236, документ 573af594a40d0f29e616b139611b0587 подписан 01.09.2025, опубликован 01.09.2025 в сетевом издании "РАММЕДИА", тел. +7 (496) 463-12-67, ramnews.ru

594	005/2/13-05/2021/ЛА	21.04.21	50:23:0040438:135	Земли населенных пунктов	для индивидуального жилищного строительства	1148
595	4345/2/02-04/2021/ЛА	02.11.21	50:23:0040225:971	Земли населенных пунктов	Для размещения объектов индивидуального жилищного строительства	1179
596	005/2/13-05/2021/ЛА	21.04.21	50:23:0040438:132	Земли населенных пунктов	для индивидуального жилищного строительства	1074
597	005/2/13-05/2021/ЛА	21.04.21	50:23:0040438:137	Земли населенных пунктов	для индивидуального жилищного строительства	1163
598	005/2/13-05/2021/ЛА	21.04.21	50:23:0040438:141	Земли населенных пунктов	для индивидуального жилищного строительства	1300
599	04/2/02-03/2021	09.03.21	50:23:0010277:66	Земли населенных пунктов	для индивидуального жилищного строительства	1020
600	04/2/02-03/2021	09.03.21	50:23:0010277:68	Земли населенных пунктов	для индивидуального жилищного строительства	964
601	04/2/02-03/2021	09.03.21	50:23:0010277:73	Земли населенных пунктов	для индивидуального жилищного строительства	1120
602	04/2/02-03/2021	09.03.21	50:23:0010277:80	Земли населенных пунктов	для индивидуального жилищного строительства	995
603	04/2/02-03/2021	09.03.21	50:23:0010277:71	Земли населенных пунктов	для индивидуального жилищного строительства	1011
604	04/2/02-03/2021	09.03.21	50:23:0010277:72	Земли населенных пунктов	для индивидуального жилищного строительства	900
605	04/2/02-03/2021	09.03.21	50:23:0010277:90	Земли населенных пунктов	индивидуальное жилищное строительство	1012
606	04/2/02-03/2021	09.03.21	50:23:0010277:92	Земли населенных пунктов	Для ведения личного подсобного хозяйства	1500
607	04/2/02-03/2021	09.03.21	50:23:0010277:129	Земли населенных пунктов	Индивидуальное жилищное строительство	1200
608	04/2/02-03/2021	09.03.21	50:23:0010277:130	Земли населенных пунктов	Индивидуальное жилищное строительство	800
609	04/2/02-03/2021	09.03.21	50:23:0010277:64	Земли населенных пунктов	для индивидуального жилищного строительства	1500
610	04/2/02-03/2021	09.03.21	50:23:0010277:65	Земли населенных пунктов	для индивидуального жилищного строительства	1500
611	04/2/02-03/2021	09.03.21	50:23:0010277:53	Земли населенных пунктов	для индивидуального жилищного строительства	1011
612	04/2/02-03/2021	09.03.21	50:23:0010277:55	Земли населенных пунктов	для индивидуального жилищного строительства	2000
613	04/2/02-03/2021	09.03.21	50:23:0010277:69	Земли населенных	для индивидуального жилищного строительства	1027

Страница 48/3236, документ 573af594a40d0f29e616b139611b0587 подписан 01.09.2025, опубликован 01.09.2025 в сетевом издании "РАММЕДИА", тел. +7 (496) 463-12-67, ramnews.ru

				пунктов		
614	04/2/02-03/2021	09.03.21	50:23:0010277:70	Земли населенных пунктов	для индивидуального жилищного строительства	1011
615	04/2/02-03/2021	09.03.21	50:23:0020150:4	Земли населенных пунктов	индивидуальное жилищное строительство	1199
616	04/2/02-03/2021	09.03.21	50:23:0020150:5	Земли населенных пунктов	индивидуальное жилищное строительство	602
617	04/2/02-03/2021	09.03.21	50:23:0020150:35	Земли населенных пунктов	для индивидуального жилищного строительства	840
618	04/2/02-03/2021	09.03.21	50:23:0020150:36	Земли населенных пунктов	для индивидуального жилищного строительства	596
619	04/2/02-03/2021	09.03.21	50:23:0020150:19	Земли населенных пунктов	индивидуальное жилищное строительство	1181
620	04/2/02-03/2021	09.03.21	50:23:0020150:34	Земли населенных пунктов	индивидуальное жилищное строительство	592
621	04/2/02-03/2021	09.03.21	50:23:0020150:41	Земли населенных пунктов	Под индивидуальное жилищное строительство	607
622	04/2/02-03/2021	09.03.21	50:23:0020150:48	Земли населенных пунктов	для ведения личного подсобного хозяйства и индивидуального строительства	1547
623	005/2/13-05/2021/ЛА	21.04.21	50:23:0000000:151974	Земли населенных пунктов	для индивидуального жилищного строительства	1348
624	005/2/13-05/2021/ЛА	21.04.21	50:23:0000000:151975	Земли населенных пунктов	для индивидуального жилищного строительства	1362
625	04/2/02-03/2021	09.03.21	50:23:0020150:1	Земли населенных пунктов	для индивидуального жилищного строительства	1204
626	04/2/02-03/2021	09.03.21	50:23:0020150:2	Земли населенных пунктов	Под индивидуальное жилищное строительство	907
627	04/2/02-03/2021	09.03.21	50:23:0020103:182	Земли населенных пунктов	Для ведения личного подсобного хозяйства	1576
628	04/2/02-03/2021	09.03.21	50:23:0020150:9	Земли населенных пунктов	индивидуальное жилищное строительство	775
629	04/2/02-03/2021	09.03.21	50:23:0020150:18	Земли населенных пунктов	ИЖС в городах и поселках	853
630	04/2/02-03/2021	09.03.21	50:23:0020202:249	Земли населенных пунктов	Для ведения личного подсобного хозяйства	574
631	04/2/02-03/2021	09.03.21	50:23:0020202:268	Земли населенных пунктов	Для ведения личного подсобного хозяйства	1780
632	005/2/13-05/2021/ЛА	21.04.21	50:23:0000000:151972	Земли населенных пунктов	для индивидуального жилищного строительства	1267

Страница 49/3236, документ 573af594a40d0f29e616b139611b0587 подписан 01.09.2025, опубликован 01.09.2025 в сетевом издании "РАММЕДИА", тел. +7 (496) 463-12-67, ramnews.ru

633	005/2/13-05/2021/ЛА	21.04.21	50:23:0000000:151973	Земли населенных пунктов	для индивидуального жилищного строительства	1311
634	04/2/02-03/2021	09.03.21	50:23:0020204:290	Земли населенных пунктов	Для ведения личного подсобного хозяйства	2500
635	005/2/13-05/2021/ЛА	21.04.21	50:23:0040406:375	Земли населенных пунктов	для индивидуального жилищного строительства	1108
636	3135/2/02-05/2021/ЛА	03.08.21	50:23:0020427:8	Земли населенных пунктов	Для ведения личного подсобного хозяйства	1097
637	10/2/02-06/2018	30.11.18	50:23:0020121:49	Земли населенных пунктов	под строительство автомойки с комплексом услуг	500
638	04/2/02-03/2021	09.03.21	50:23:0020202:110	Земли населенных пунктов	Для ведения личного подсобного хозяйства	591
639	04/2/02-03/2021	09.03.21	50:23:0020202:117	Земли населенных пунктов	Для ведения личного подсобного хозяйства	620
640	04/2/02-03/2021	09.03.21	50:23:0020202:82	Земли населенных пунктов	Для ведения личного подсобного хозяйства	600
641	04/2/02-03/2021	09.03.21	50:23:0020204:225	Земли населенных пунктов	Для ведения личного подсобного хозяйства	2234
642	04/2/02-03/2021	09.03.21	50:23:0010376:50	Земли населенных пунктов	для индивидуального жилищного строительства	1496
643	04/2/02-03/2021	09.03.21	50:23:0010376:80	Земли населенных пунктов	для индивидуального жилищного строительства	1165
644	04/2/02-03/2021	09.03.21	50:23:0020101:13	Земли населенных пунктов	индивидуальное жилищное строительство	1419
645	04/2/02-03/2021	09.03.21	50:23:0020101:22	Земли населенных пунктов	для индивидуального жилищного строительства	463
646	04/2/02-03/2021	09.03.21	50:23:0020101:3	Земли населенных пунктов	для индивидуального жилищного строительства	1488
647	04/2/02-03/2021	09.03.21	50:23:0020101:7	Земли населенных пунктов	для индивидуального жилищного строительства	3001
648	04/2/02-03/2021	09.03.21	50:23:0020101:40	Земли населенных пунктов	индивидуальное жилищное строительство	2289
649	04/2/02-03/2021	09.03.21	50:23:0020101:104	Земли населенных пунктов	Для ведения личного подсобного хозяйства	1425
650	01/2/02-09/2021	09.03.21	50:23:0010179:103	Земли населенных пунктов	для индивидуального жилищного строительства	480
651	01/2/02-09/2021	09.03.21	50:23:0010175:109	Земли населенных пунктов	Для индивидуального жилищного строительства	666
652	04/2/02-03/2021	09.03.21	50:23:0010376:48	Земли населенных	для индивидуального жилищного строительства	1496

Страница 50/3236, документ 573af594a40d0f29e616b139611b0587 подписан 01.09.2025, опубликован 01.09.2025 в сетевом издании "РАММЕДИА", тел. +7 (496) 463-12-67, ramnews.ru

				пунктов		
653	04/2/02-03/2021	09.03.21	50:23:0010376:49	Земли населенных пунктов	для индивидуального жилищного строительства	1496
654	04/2/02-03/2021	09.03.21	50:23:0010376:40	Земли населенных пунктов	для индивидуального жилищного строительства	1496
655	04/2/02-03/2021	09.03.21	50:23:0010376:81	Земли населенных пунктов	для индивидуального жилищного строительства	1530
656	04/2/02-03/2021	09.03.21	50:23:0010376:109	Земли населенных пунктов	для индивидуального жилищного строительства	744
657	01/2/02-09/2021	09.03.21	50:23:0010179:47	Земли населенных пунктов	для индивидуального жилищного строительства	2051
658	01/2/02-09/2021	09.03.21	50:23:0010179:49	Земли населенных пунктов	для индивидуального жилищного строительства	1321
659	01/2/02-09/2021	09.03.21	50:23:0010179:100	Земли населенных пунктов	для индивидуального жилищного строительства	2999
660	01/2/02-09/2021	09.03.21	50:23:0010179:56	Земли населенных пунктов	для индивидуального жилищного строительства	755
661	01/2/02-09/2021	09.03.21	50:23:0010179:97	Земли населенных пунктов	для индивидуального жилищного строительства	1000
662	01/2/02-09/2021	09.03.21	50:23:0010175:108	Земли населенных пунктов	Для индивидуального жилищного строительства	392
663	01/2/02-09/2021	09.03.21	50:23:0010175:107	Земли населенных пунктов	Для индивидуального жилищного строительства	395
664	01/2/02-09/2021	09.03.21	50:23:0010179:45	Земли населенных пунктов	для индивидуального жилищного строительства	1050
665	01/2/02-09/2021	09.03.21	50:23:0010179:46	Земли населенных пунктов	для индивидуального жилищного строительства	1241
666	01/2/02-09/2021	09.03.21	50:23:0010177:9	Земли населенных пунктов	для индивидуального жилищного строительства	1834
667	01/2/02-09/2021	09.03.21	50:23:0010179:39	Земли населенных пунктов	для индивидуального жилищного строительства	900
668	01/2/02-09/2021	09.03.21	50:23:0010179:50	Земли населенных пунктов	для индивидуального жилищного строительства	1326
669	01/2/02-09/2021	09.03.21	50:23:0010179:51	Земли населенных пунктов	для индивидуального жилищного строительства	1453
670	04/2/02-03/2021	09.03.21	50:23:0010277:111	Земли населенных пунктов	для индивидуального жилищного строительства	900
671	04/2/02-03/2021	09.03.21	50:23:0010277:114	Земли населенных пунктов	для индивидуального жилищного строительства	600

Страница 51/3236, документ 573af594a40d0f29e616b139611b0587
подписан 01.09.2025, опубликован 01.09.2025 в сетевом
издании "РАММЕДИА", тел. +7 (496) 463-12-67, ramnews.ru

672	04/2/02-03/2021	09.03.21	50:23:0010277:127	Земли населенных пунктов	для индивидуального жилищного строительства	1000
673	04/2/02-03/2021	09.03.21	50:23:0010277:128	Земли населенных пунктов	для индивидуального жилищного строительства	1000
674	04/2/02-03/2021	09.03.21	50:23:0010277:125	Земли населенных пунктов	индивидуальное жилищное строительство	1300
675	04/2/02-03/2021	09.03.21	50:23:0010277:126	Земли населенных пунктов	индивидуальное жилищное строительство	1200
676	04/2/02-03/2021	09.03.21	50:23:0010277:146	Земли населенных пунктов	для индивидуального жилищного строительства	998
677	04/2/02-03/2021	09.03.21	50:23:0010277:147	Земли населенных пунктов	для индивидуального жилищного строительства	998
678	04/2/02-03/2021	09.03.21	50:23:0010366:31	Земли населенных пунктов	Для ведения личного подсобного хозяйства	941
679	04/2/02-03/2021	09.03.21	50:23:0010366:57	Земли населенных пунктов	Для ведения личного подсобного хозяйства	1620
680	04/2/02-03/2021	09.03.21	50:23:0010277:97	Земли населенных пунктов	Для ведения личного подсобного хозяйства	1117
681	04/2/02-03/2021	09.03.21	50:23:0010277:100	Земли населенных пунктов	индивидуальное жилищное строительство	1700
682	04/2/02-03/2021	09.03.21	50:23:0010277:95	Земли населенных пунктов	индивидуальное жилищное строительство	1847
683	04/2/02-03/2021	09.03.21	50:23:0010277:115	Земли населенных пунктов	для индивидуального жилищного строительства	1900
684	04/2/02-03/2021	09.03.21	50:23:0010277:119	Земли населенных пунктов	Индивидуальное жилищное строительство	750
685	04/2/02-03/2021	09.03.21	50:23:0010302:387	Земли населенных пунктов	Для ведения личного подсобного хозяйства	1200
686	04/2/02-03/2021	09.03.21	50:23:0010304:94	Земли населенных пунктов	индивидуальное жилищное строительство	3034
687	04/2/02-03/2021	09.03.21	50:23:0010366:29	Земли населенных пунктов	Для ведения личного подсобного хозяйства	982
688	04/2/02-03/2021	09.03.21	50:23:0010366:30	Земли населенных пунктов	Для ведения личного подсобного хозяйства	1101
689	04/2/02-03/2021	09.03.21	50:23:0010318:96	Земли населенных пунктов	Для ведения крестьянского хозяйства	24608
690	04/2/02-03/2021	09.03.21	50:23:0010318:191	Земли сельскохозяйственного назначения	Для сельскохозяйственного производства	3896

Страница 52/3236, документ 573af594a40d0f29e616b139611b0587 подписан 01.09.2025, опубликован 01.09.2025 в сетевом издании "РАММЕДИА", тел. +7 (496) 463-12-67, ramnews.ru

691	04/2/02-03/2021	09.03.21	50:23:0010366:667	Земли населенных пунктов	Для ведения личного подсобного хозяйства	200
692	04/2/02-03/2021	09.03.21	50:23:0010374:9	Земли населенных пунктов	Для ведения личного подсобного хозяйства	3000
693	04/2/02-03/2021	09.03.21	50:23:0020101:25	Земли населенных пунктов	для дачного строительства	160
694	04/2/02-03/2021	09.03.21	50:23:0020101:26	Земли населенных пунктов	для индивидуального жилищного строительства	3492
695	04/2/02-03/2021	09.03.21	50:23:0010302:73	Земли населенных пунктов	под подъездную дорогу	405
696	04/2/02-03/2021	09.03.21	50:23:0010302:155	Земли населенных пунктов	Для ведения личного подсобного хозяйства	3394
697	04/2/02-03/2021	09.03.21	50:23:0010277:200	Земли населенных пунктов	для индивидуального жилищного строительства	560
698	04/2/02-03/2021	09.03.21	50:23:0010302:72	Земли населенных пунктов	под подъездную дорогу	410
699	04/2/02-03/2021	09.03.21	50:23:0010304:320	Земли населенных пунктов	Для ведения личного подсобного хозяйства	1000
700	04/2/02-03/2021	09.03.21	50:23:0010304:354	Земли населенных пунктов	Для ведения личного подсобного хозяйства	800
701	01/2/02-09/2021	09.03.21	50:23:0010165:10	Земли населенных пунктов	для индивидуального жилищного строительства	156
702	01/2/02-09/2021	09.03.21	50:23:0010165:12	Земли населенных пунктов	для индивидуального жилищного строительства	2350
703	01/2/02-09/2021	09.03.21	50:23:0010161:45	Земли населенных пунктов	индивидуальное жилищное строительство	1204
704	01/2/02-09/2021	09.03.21	50:23:0010165:6	Земли населенных пунктов	индивидуальное жилищное строительство	2519
705	01/2/02-09/2021	09.03.21	50:23:0010135:100	Земли населенных пунктов	индивидуальное жилищное строительство	1499
706	01/2/02-09/2021	09.03.21	50:23:0010135:162	Земли населенных пунктов	для индивидуального жилищного строительства	1897
707	01/2/02-09/2021	09.03.21	50:23:0010165:16	Земли населенных пунктов	для индивидуального жилищного строительства	2368
708	01/2/02-09/2021	09.03.21	50:23:0010134:306	Земли населенных пунктов	для индивидуального жилищного строительства	2185
709	01/2/02-12/2021	09.03.21	50:23:0000000:129612	Земли населенных пунктов	для индивидуального жилищного строительства	1995
710	01/2/02-12/2021	09.03.21	50:23:0000000:801	Земли населенных	для индивидуального жилищного строительства	1806

Страница 53/3236, документ 573af594a40d0f29e616b139611b0587
подписан 01.09.2025, опубликован 01.09.2025 в сетевом
издании "РАММЕДИА", тел. +7 (496) 463-12-67, ramnews.ru

				пунктов		
711	01/2/02-12/2021	09.03.21	50:23:0000000:126446	Земли населенных пунктов	для индивидуального жилищного строительства	2133
712	01/2/02-12/2021	09.03.21	50:23:0000000:126448	Земли населенных пунктов	земельные участки (территории) общего пользования (12.0)	9244
713	01/2/02-12/2021	09.03.21	50:23:0000000:120722	Земли населенных пунктов	Для ведения личного подсобного хозяйства	1200
714	01/2/02-09/2021	09.03.21	50:23:0010165:13	Земли населенных пунктов	для индивидуального жилищного строительства	169
715	04-2021/06-отлр	01.07.21	50:23:0100349:9	Земли населенных пунктов	индивидуальное жилищное строительство	1360
716	1592/2/02-06/2021/ЛА	04.05.21	50:23:0100611:18	Земли населенных пунктов	Для индивидуального жилищного строительства	1700
717	1917/2/02-05/2021/ЛА	25.05.21	50:23:0000000:163144	Земли населенных пунктов	Для ведения личного подсобного хозяйства	1820
718	2618/2/02-04/2021/ЛА	08.07.21	50:23:0040438:253	Земли населенных пунктов	Для размещения объектов индивидуального жилищного строительства	822
719	01/2/02-12/2021	09.03.21	50:23:0000000:117534	Земли населенных пунктов	для индивидуального жилищного строительства	2000
720	1979/2/02-07/2021/ЛА	28.05.21	50:23:0010210:205	Земли населенных пунктов	для индивидуального жилищного строительства	2100
721	01/2/02-12/2021	09.03.21	50:23:0000000:824	Земли населенных пунктов	для индивидуального жилищного строительства	1730
722	01/2/02-12/2021	09.03.21	50:23:0000000:1275	Земли населенных пунктов	для ведения личного подсобного хозяйства	1200
723	01/2/02-12/2021	09.03.21	50:23:0020272:66	Земли населенных пунктов	для индивидуального жилищного строительства	2466
724	01/2/02-12/2021	09.03.21	50:23:0020272:75	Земли населенных пунктов	Для ведения личного подсобного хозяйства	861
725	2574/2/02-06/2021/ЛА	06.07.21	50:23:0100611:35	Земли населенных пунктов	Для индивидуального жилищного строительства	1375
726	01/2/02-12/2021	09.03.21	50:23:0010276:181	Земли населенных пунктов	Для ведения личного подсобного хозяйства	1300
727	2713/2/02-04/2021/ЛА	14.07.21	50:23:0040438:238	Земли населенных пунктов	Для размещения объектов индивидуального жилищного строительства	1092
728	3136/2/02-12/2021/ЛА	03.08.21	50:23:0000000:161434	Земли населенных пунктов	Для сельскохозяйственного производства	41366
729	01/2/02-09/2021	09.03.21	50:23:0010139:157	Земли населенных пунктов	для индивидуального жилищного строительства	1499

Страница 54/3236, документ 573af594a40d0f29e616b139611b0587
подписан 01.09.2025, опубликован 01.09.2025 в сетевом
издании "РАММЕДИА", тел. +7 (496) 463-12-67, ramnews.ru

730	01/2/02-09/2021	09.03.21	50:23:0010161:33	Земли населенных пунктов	индивидуальное жилищное строительство	2194
731	01/2/02-09/2021	09.03.21	50:23:0010130:831	Земли населенных пунктов	для индивидуального жилищного строительства	398
732	01/2/02-09/2021	09.03.21	50:23:0010130:9	Земли населенных пунктов	индивидуальное жилищное строение	761
733	01/2/02-09/2021	09.03.21	50:23:0010127:17	Земли населенных пунктов	для индивидуального жилищного строительтва	1249
734	01/2/02-09/2021	09.03.21	50:23:0010130:2	Земли населенных пунктов	для индивидуального жилищного строительства	1505
735	01/2/02-09/2021	09.03.21	50:23:0000000:253	Земли населенных пунктов	для индивидуального жилищного строительства	1600
736	01/2/02-09/2021	09.03.21	50:23:0010118:1	Земли населенных пунктов	индивидуальное жилищное строительство	900
737	01/2/02-09/2021	09.03.21	50:23:0010175:104	Земли населенных пунктов	Для индивидуального жилищного строительства	392
738	01/2/02-09/2021	09.03.21	50:23:0010175:106	Земли населенных пунктов	Для индивидуального жилищного строительства	373
739	01/2/02-09/2021	09.03.21	50:23:0010175:105	Земли населенных пунктов	Для индивидуального жилищного строительства	393
740	01/2/02-09/2021	09.03.21	50:23:0010135:192	Земли населенных пунктов	индивидуального жилищного строительства	1515
741	01/2/02-09/2021	09.03.21	50:23:0010135:228	Земли населенных пунктов	Для ведения личного подсобного хозяйства	600
742	01/2/02-09/2021	09.03.21	50:23:0010135:178	Земли населенных пунктов	для индивидуального жилищного строительства	1293
743	01/2/02-09/2021	09.03.21	50:23:0010135:182	Земли населенных пунктов	индивидуальное жилищное строительство	42
744	01/2/02-09/2021	09.03.21	50:23:0010134:304	Земли населенных пунктов	для индивидуального жилищного строительства	1806
745	01/2/02-09/2021	09.03.21	50:23:0010135:199	Земли населенных пунктов	Для ведения личного подсобного хозяйства	400
746	01/2/02-09/2021	09.03.21	50:23:0010165:14	Земли населенных пунктов	для индивидуального жилищного строительства	2324
747	01/2/02-09/2021	09.03.21	50:23:0010165:15	Земли населенных пунктов	для индивидуального жилищного строительства	194
748	01/2/02-09/2021	09.03.21	50:23:0010170:9	Земли населенных пунктов	для индивидуального жилищного строительства	1500
749	01/2/02-09/2021	09.03.21	50:23:0010170:10	Земли населенных	для индивидуального жилищного строительства	1500

Страница 55/3236, документ 573af594a40d0f29e616b139611b0587 подписан 01.09.2025, опубликован 01.09.2025 в сетевом издании "РАММЕДИА", тел. +7 (496) 463-12-67, ramnews.ru

				пунктов		
750	01/2/02-09/2021	09.03.21	50:23:0010170:7	Земли населенных пунктов	для индивидуального жилищного строительства	1494
751	01/2/02-09/2021	09.03.21	50:23:0010170:8	Земли населенных пунктов	для индивидуального жилищного строительства	1506
752	04/2/02-03/2021	09.03.21	50:23:0040417:43	Земли населенных пунктов	Для ведения личного подсобного хозяйства	1894
753	04/2/02-03/2021	09.03.21	50:23:0040417:54	Земли населенных пунктов	ведение личного подсобного хозяйства	1500
754	04/2/02-03/2021	09.03.21	50:23:0040415:561	Земли населенных пунктов	Для ведения личного подсобного хозяйства	1000
755	04/2/02-03/2021	09.03.21	50:23:0040416:234	Земли населенных пунктов	ведение личного подсобного хозяйства	940
756	04/2/02-03/2021	09.03.21	50:23:0040417:183	Земли населенных пунктов	Для ведения личного подсобного хозяйства	999
757	04/2/02-03/2021	09.03.21	50:23:0040417:185	Земли населенных пунктов	Для ведения личного подсобного хозяйства	1000
758	04/2/02-03/2021	09.03.21	50:23:0040417:129	Земли населенных пунктов	Для ведения личного подсобного хозяйства	1050
759	04/2/02-03/2021	09.03.21	50:23:0040417:131	Земли населенных пунктов	Для ведения личного подсобного хозяйства	1491
760	04/2/02-03/2021	09.03.21	50:23:0040437:15	Земли населенных пунктов	Для ведения личного подсобного хозяйства	1200
761	04/2/02-03/2021	09.03.21	50:23:0040437:26	Земли населенных пунктов	Для ведения личного подсобного хозяйства	1099
762	04/2/02-03/2021	09.03.21	50:23:0040437:2	Земли населенных пунктов	ведение личного подсобного хозяйства	711
763	04/2/02-03/2021	09.03.21	50:23:0040437:12	Земли населенных пунктов	Для ведения личного подсобного хозяйства	1598
764	04/2/02-03/2021	09.03.21	50:23:0040439:60	Земли населенных пунктов	для ведения подсобного хозяйства	3000
765	04/2/02-03/2021	09.03.21	50:23:0040439:61	Земли населенных пунктов	для ведения подсобного хозяйства	3000
766	04/2/02-03/2021	09.03.21	50:23:0040437:44	Земли населенных пунктов	Для ведения личного подсобного хозяйства	1200
767	04/2/02-03/2021	09.03.21	50:23:0040424:43	Земли населенных пунктов	Для ведения личного подсобного хозяйства	4408
768	04/2/02-03/2021	09.03.21	50:23:0040424:53	Земли населенных пунктов	Для ведения личного подсобного хозяйства	1368

Страница 56/3236, документ 573af594a40d0f29e616b139611b0587 подписан 01.09.2025, опубликован 01.09.2025 в сетевом издании "РАММЕДИА", тел. +7 (496) 463-12-67, ramnews.ru

769	04/2/02-03/2021	09.03.21	50:23:0040424:40	Земли населенных пунктов	Для ведения личного подсобного хозяйства	2800
770	04/2/02-03/2021	09.03.21	50:23:0040424:42	Земли населенных пунктов	Для ведения личного подсобного хозяйства	4068
771	04/2/02-03/2021	09.03.21	50:23:0040435:829	Земли населенных пунктов	Для ведения личного подсобного хозяйства	1000
772	04/2/02-03/2021	09.03.21	50:23:0040436:30	Земли населенных пунктов	Для ведения личного подсобного хозяйства	1000
773	04/2/02-03/2021	09.03.21	50:23:0040424:56	Земли населенных пунктов	Для ведения личного подсобного хозяйства	2248
774	04/2/02-03/2021	09.03.21	50:23:0040424:58	Земли населенных пунктов	Для ведения личного подсобного хозяйства	1127
775	04/2/02-03/2021	09.03.21	50:23:0020314:38	Земли населенных пунктов	Индивидуальное жилищное строительство	1443
776	04/2/02-03/2021	09.03.21	50:23:0040440:5	Земли населенных пунктов	Для ведения личного подсобного хозяйства	2400
777	04/2/02-03/2021	09.03.21	50:23:0020314:3	Земли населенных пунктов	Индивидуальное жилищное строительство	1831
778	04/2/02-03/2021	09.03.21	50:23:0020314:32	Земли населенных пунктов	Индивидуальное жилищное строительство	2110
779	письмо ВС-02-47/18533	22.07.22	50:23:0020220:54	Земли населенных пунктов	для ведения личного подсобного хозяйства	2800
780	04/2/02-03/2021	09.03.21	50:23:0020221:14	Земли населенных пунктов	индивидуальное жилищное строительство	1816
781	04/2/02-03/2021	09.03.21	50:23:0020384:11	Земли населенных пунктов	Для ведения личного подсобного хозяйства	3001
782	04/2/02-03/2021	09.03.21	50:23:0020460:9	Земли населенных пунктов	под здание-унифицированный склад	30076
783	04/2/02-03/2021	09.03.21	50:23:0020351:43	Земли населенных пунктов	индивидуальное жилищное строительство	1500
784	04/2/02-03/2021	09.03.21	50:23:0020451:18	Земли населенных пунктов	Для ведения личного подсобного хозяйства	1516
785	01/2/02-10/2021	09.03.21	50:23:0020351:178	Земли населенных пунктов	индивидуальное жилищное строительство	750
786	04/2/02-03/2021	09.03.21	50:23:0020351:27	Земли населенных пунктов	Для ведения личного подсобного хозяйства	2678
787	04/2/02-03/2021	09.03.21	50:23:0040417:290	Земли населенных пунктов	для ведения личного подсобного хозяйства (расширение приусадебной территории)	398
788	04/2/02-03/2021	09.03.21	50:23:0040423:134	Земли населенных	ведение личного подсобного хозяйства	2500

Страница 57/3236, документ 573af594a40d0f29e616b139611b0587 подписан 01.09.2025, опубликован 01.09.2025 в сетевом издании "РАММЕДИА", тел. +7 (496) 463-12-67, ramnews.ru

				пунктов		
789	04/2/02-03/2021	09.03.21	50:23:0040417:189	Земли населенных пунктов	Для ведения личного подсобного хозяйства	1000
790	04/2/02-03/2021	09.03.21	50:23:0040417:190	Земли населенных пунктов	Для ведения личного подсобного хозяйства	1000
791	04/2/02-03/2021	09.03.21	50:23:0040424:37	Земли населенных пунктов	Для ведения личного подсобного хозяйства	2025
792	04/2/02-03/2021	09.03.21	50:23:0040424:38	Земли населенных пунктов	Для ведения личного подсобного хозяйства	1223
793	04/2/02-03/2021	09.03.21	50:23:0040424:23	Земли населенных пунктов	Для ведения личного подсобного хозяйства	2390
794	02/2/02-06/2021	09.03.21	50:23:0010202:10	Земли населенных пунктов	индивидуальное жилищное строительство	600
795	01/2/02-09/2021	09.03.21	50:23:0070205:225	Земли населенных пунктов	для индивидуального жилищного строительства	1649
796	02/2/02-06/2021	09.03.21	50:23:0000000:128775	Земли населенных пунктов	под индивидуальное жилищное строительство	600
797	23/2/02-03/2019	21.11.19	50:23:0000000:1310	Земли населенных пунктов	под индивидуальное жилищное строительство	2800
798	23/2/02-03/2019	21.11.19	50:23:0000000:1312	Земли населенных пунктов	под индивидуальное жилищное строительство	2800
799	23/2/02-03/2019	21.11.19	50:23:0020350:536	Земли населенных пунктов		1873
800	01/2/02-09/2021	09.03.21	50:23:0060601:4	Земли населенных пунктов	под размещение производства дорожных материалов для автомобильных дорог	8319
801	02/2/02-06/2021	09.03.21	50:23:0020111:204	Земли населенных пунктов	для ведения личного подсобного хозяйства	301
802	02/2/02-06/2021	09.03.21	50:23:0020103:159	Земли населенных пунктов	Для ведения личного подсобного хозяйства	1600
803	02/2/02-06/2021	09.03.21	50:23:0020106:728	Земли населенных пунктов	Для ведения личного подсобного хозяйства	1001
804	02/2/02-06/2021	09.03.21	50:23:0000000:263	Земли населенных пунктов	под индивидуальное жилищное строительство	3361
805	02/2/02-06/2021	09.03.21	50:23:0010203:7	Земли населенных пунктов	индивидуальное жилищное строительство	753
806	04/2/02-03/2021	09.03.21	50:23:0040439:141	Земли населенных пунктов	для ведения личного подсобного хозяйства	2000
807	04/2/02-03/2021	09.03.21	50:23:0040439:131	Земли населенных пунктов	для ведения личного подсобного хозяйства	1700

Страница 58/3236, документ 573af594a40d0f29e616b139611b0587
подписан 01.09.2025, опубликован 01.09.2025 в сетевом
издании "РАММЕДИА", тел. +7 (496) 463-12-67, ramnews.ru

808	04/2/02-03/2021	09.03.21	50:23:0040439:132	Земли населенных пунктов	для ведения личного подсобного хозяйства	1200
809	04/2/02-03/2021	09.03.21	50:23:0040440:37	Земли населенных пунктов	Для ведения личного подсобного хозяйства	500
810	04/2/02-03/2021	09.03.21	50:23:0040439:125	Земли населенных пунктов	для ведения личного подсобного хозяйства	1550
811	04/2/02-03/2021	09.03.21	50:23:0040440:33	Земли населенных пунктов	Для ведения личного подсобного хозяйства	1140
812	04/2/02-03/2021	09.03.21	50:23:0040440:34	Земли населенных пунктов	Для ведения личного подсобного хозяйства	1139
813	23/2/02-03/2019	21.11.19	50:23:0020220:53	Земли населенных пунктов	для ведения личного подсобного хозяйства	2000
814	23/2/02-03/2019	21.11.19	50:23:0000000:1314	Земли населенных пунктов	под индивидуальное жилищное строительство	2800
815	04/2/02-03/2021	09.03.21	50:23:0020293:4	Земли населенных пунктов	под индивидуальное жилищное строительство	1112
816	04/2/02-03/2021	09.03.21	50:23:0020260:40	Земли населенных пунктов	Для ведения личного подсобного хозяйства	1823
817	01/2/02-09/2021	09.03.21	50:23:0010175:90	Земли населенных пунктов	Для индивидуального жилищного строительства	589
818	01/2/02-09/2021	09.03.21	50:23:0010175:91	Земли населенных пунктов	Для индивидуального жилищного строительства	588
819	01/2/02-09/2021	09.03.21	50:23:0010175:88	Земли населенных пунктов	Для индивидуального жилищного строительства	587
820	01/2/02-09/2021	09.03.21	50:23:0010175:89	Земли населенных пунктов	Для индивидуального жилищного строительства	585
821	01/2/02-09/2021	09.03.21	50:23:0010170:13	Земли населенных пунктов	для индивидуального жилищного строительства	1500
822	01/2/02-09/2021	09.03.21	50:23:0010170:14	Земли населенных пунктов	для индивидуального жилищного строительства	1500
823	01/2/02-09/2021	09.03.21	50:23:0010170:11	Земли населенных пунктов	для индивидуального жилищного строительства	1500
824	01/2/02-09/2021	09.03.21	50:23:0010170:12	Земли населенных пунктов	для индивидуального жилищного строительства	1500
825	01/2/02-09/2021	09.03.21	50:23:0010175:82	Земли населенных пунктов	для индивидуального жилищного строительства	587
826	01/2/02-09/2021	09.03.21	50:23:0010175:83	Земли населенных пунктов	Для индивидуального жилищного строительства	588
827	01/2/02-09/2021	09.03.21	50:23:0010175:73	Земли населенных	Для ведения личного подсобного хозяйства	1500

Страница 59/3236, документ 573af594a40d0f29e616b139611b0587
подписан 01.09.2025, опубликован 01.09.2025 в сетевом
издании "РАММЕДИА", тел. +7 (496) 463-12-67, ramnews.ru

				пунктов		
828	01/2/02-09/2021	09.03.21	50:23:0010175:80	Земли населенных пунктов	Для индивидуального жилищного строительства	391
829	01/2/02-09/2021	09.03.21	50:23:0010175:86	Земли населенных пунктов	Для индивидуального жилищного строительства	587
830	01/2/02-09/2021	09.03.21	50:23:0010175:87	Земли населенных пунктов	Для индивидуального жилищного строительства	588
831	01/2/02-09/2021	09.03.21	50:23:0010175:84	Земли населенных пунктов	Для индивидуального жилищного строительства	587
832	01/2/02-09/2021	09.03.21	50:23:0010175:85	Земли населенных пунктов	Для индивидуального жилищного строительства	587
833	01/2/02-09/2021	09.03.21	50:23:0010179:298	Земли населенных пунктов	для индивидуального жилищного строительства	473
834	01/2/02-09/2021	09.03.21	50:23:0010212:184	Земли населенных пунктов	для индивидуального жилищного строительства	1760
835	01/2/02-09/2021	09.03.21	50:23:0010179:104	Земли населенных пунктов	для индивидуального жилищного строительства	5099
836	01/2/02-09/2021	09.03.21	50:23:0010179:296	Земли населенных пунктов	для индивидуального жилищного строительства	623
837	01/2/02-09/2021	09.03.21	50:23:0010175:69	Земли населенных пунктов	Для ведения личного подсобного хозяйства	1500
838	01/2/02-09/2021	09.03.21	50:23:0010175:71	Земли населенных пунктов	Для ведения личного подсобного хозяйства	1500
839	01/2/02-09/2021	09.03.21	50:23:0010175:67	Земли населенных пунктов	индивидуальное жилищное строительство	2269
840	01/2/02-09/2021	09.03.21	50:23:0010175:68	Земли населенных пунктов	Для ведения личного подсобного хозяйства	1500
841	01/2/02-09/2021	09.03.21	50:23:0010175:98	Земли населенных пунктов	Для индивидуального жилищного строительства	584
842	01/2/02-09/2021	09.03.21	50:23:0010175:99	Земли населенных пунктов	Для индивидуального жилищного строительства	386
843	01/2/02-09/2021	09.03.21	50:23:0010175:96	Земли населенных пунктов	Для индивидуального жилищного строительства	584
844	01/2/02-09/2021	09.03.21	50:23:0010175:97	Земли населенных пунктов	Для индивидуального жилищного строительства	585
845	01/2/02-09/2021	09.03.21	50:23:0010175:102	Земли населенных пунктов	Для индивидуального жилищного строительства	392
846	01/2/02-09/2021	09.03.21	50:23:0010175:103	Земли населенных пунктов	Для индивидуального жилищного строительства	382

Страница 60/3236, документ 573af594a40d0f29e616b139611b0587
подписан 01.09.2025, опубликован 01.09.2025 в сетевом
издании "РАММЕДИА", тел. +7 (496) 463-12-67, ramnews.ru

847	01/2/02-09/2021	09.03.21	50:23:0010175:100	Земли населенных пунктов	Для индивидуального жилищного строительства	522
848	01/2/02-09/2021	09.03.21	50:23:0010175:101	Земли населенных пунктов	Для индивидуального жилищного строительства	387
849	02/2/02-06/2021	09.03.21	50:23:0020103:48	Земли населенных пунктов	Для ведения личного подсобного хозяйства	3606
850	02/2/02-06/2021	09.03.21	50:23:0020103:74	Земли населенных пунктов	Для ведения личного подсобного хозяйства	2499
851	02/2/02-06/2021	09.03.21	50:23:0020102:608	Земли населенных пунктов	для индивидуального жилищного строительства	194
852	02/2/02-06/2021	09.03.21	50:23:0020103:164	Земли населенных пунктов	под индивидуальное жилищное строительство	3200
853	02/2/02-06/2021	09.03.21	50:23:0010254:9	Земли населенных пунктов	Для дачного строительства	1496
854	02/2/02-06/2021	09.03.21	50:23:0010257:48	Земли населенных пунктов	для ведения личного подсобного хозяйства	1027
855	02/2/02-06/2021	09.03.21	50:23:0020149:11	Земли населенных пунктов	для индивидуального жилищного строительства	1088
856	02/2/02-06/2021	09.03.21	50:23:0020121:40	Земли населенных пунктов	Для ведения личного подсобного хозяйства	4000
857	02/2/02-06/2021	09.03.21	50:23:0020121:41	Земли населенных пунктов	Для ведения личного подсобного хозяйства	4000
858	02/2/02-06/2021	09.03.21	50:23:0020106:212	Земли населенных пунктов	Для ведения личного подсобного хозяйства	874
859	02/2/02-06/2021	09.03.21	50:23:0020121:39	Земли населенных пунктов	Для ведения личного подсобного хозяйства	4000
860	01/2/02-09/2021	09.03.21	50:23:0010175:65	Земли населенных пунктов	для ведения личного подсобного хозяйства и индивидуального жилищного строительства	886
861	01/2/02-09/2021	09.03.21	50:23:0010175:66	Земли населенных пунктов	индивидуальное жилищное строительство	2532
862	01/2/02-09/2021	09.03.21	50:23:0010175:61	Земли населенных пунктов	для веденияличногоп одсобного хозяйства и индивидуального жилищного строительства	2099
863	01/2/02-09/2021	09.03.21	50:23:0010175:63	Земли населенных пунктов	Для ведения личного подсобного хозяйства и индивидуального жилищного строительства	1500
864	01/2/02-09/2021	09.03.21	50:23:0010175:37	Земли населенных пунктов	Для индивидуального жилищного строитеольства	2000
865	01/2/02-09/2021	09.03.21	50:23:0010175:38	Земли населенных пунктов	Для индивидуального жилищного строительства	2000
866	01/2/02-09/2021	09.03.21	50:23:0010170:15	Земли населенных	для индивидуального жилищного строительства	1500

Страница 61/3236, документ 573af594a40d0f29e616b139611b0587 подписан 01.09.2025, опубликован 01.09.2025 в сетевом издании "РАММЕДИА", тел. +7 (496) 463-12-67, ramnews.ru

				пунктов		
867	01/2/02-09/2021	09.03.21	50:23:0010170:16	Земли населенных пунктов	для индивидуального жилищного строительства	1502
868	01/2/02-09/2021	09.03.21	50:23:0010175:56	Земли населенных пунктов	Для индивидуального жилищного строительства	1422
869	01/2/02-09/2021	09.03.21	50:23:0010175:59	Земли населенных пунктов	для индивидуального жилищного строительства	2099
870	01/2/02-09/2021	09.03.21	50:23:0010175:40	Земли населенных пунктов	Для индивидуального жилищного строительства	2000
871	01/2/02-09/2021	09.03.21	50:23:0010175:55	Земли населенных пунктов	Для индивидуального жилищного строительства	401
872	02/2/02-06/2021	09.03.21	50:23:0100851:1	Земли населенных пунктов	Под индивидуальное жилищное строительство	2709
873	02/2/02-06/2021	09.03.21	50:23:0100851:2	Земли населенных пунктов	Под индивидуальное жилищное строительство	1793
874	02/2/02-06/2021	09.03.21	50:23:0100349:11	Земли населенных пунктов	индивидуальное жилищное строительство	1131
875	02/2/02-06/2021	09.03.21	50:23:0100846:22	Земли населенных пунктов	для индивидуального жилищного строительства	1548
876	02/2/02-06/2021	09.03.21	50:23:0090204:51	Земли населенных пунктов	для ведения личного подсобного хозяйства	2191
877	02/2/02-06/2021	09.03.21	50:23:0100349:24	Земли населенных пунктов	индивидуальное жилищное строительство	1216
878	02/2/02-06/2021	09.03.21	50:23:0090129:129	Земли населенных пунктов	под индивидуальное жилищное строительство	600
879	02/2/02-06/2021	09.03.21	50:23:0100611:17	Земли населенных пунктов	под строительство коттеджей	1848
880	02/2/02-06/2021	09.03.21	50:23:0100611:24	Земли населенных пунктов	под строительство коттеджей	4500
881	02/2/02-06/2021	09.03.21	50:23:0100846:17	Земли населенных пунктов	индивидуальное жилищное строительство	879
882	02/2/02-06/2021	09.03.21	50:23:0100609:26	Земли населенных пунктов	для дачного строительства	642
883	02/2/02-06/2021	09.03.21	50:23:0100662:32	Земли населенных пунктов	Под индивидуальное жилищное строительство	1144
884	02/2/02-06/2021	09.03.21	50:23:0100662:36	Земли населенных пунктов	под индивидуальное жилищное строительство	1222
885	02/2/02-06/2021	09.03.21	50:23:0100851:3	Земли населенных пунктов	Под индивидуальное жилищное строительство	1782

Страница 62/3236, документ 573af594a40d0f29e616b139611b0587
подписан 01.09.2025, опубликован 01.09.2025 в сетевом
издании "РАММЕДИА", тел. +7 (496) 463-12-67, ramnews.ru

886	02/2/02-06/2021	09.03.21	50:23:0100652:46	Земли населенных пунктов	ЛПХ в городах и поселках	1092
887	02/2/02-06/2021	09.03.21	50:23:0100851:58	Земли населенных пунктов	для индивидуального жилищного строительства	250
888	02/2/02-06/2021	09.03.21	50:23:0100851:61	Земли населенных пунктов	под индивидуальное жилищное строительство	611
889	02/2/02-06/2021	09.03.21	50:23:0100851:54	Земли населенных пунктов	для индивидуального жилищного строительства	250
890	02/2/02-06/2021	09.03.21	50:23:0100851:57	Земли населенных пунктов	для индивидуального жилищного строительства	1298
891	02/2/02-06/2021	09.03.21	50:23:0100403:18	Земли населенных пунктов	для индивидуального жилого строения	600
892	02/2/02-06/2021	09.03.21	50:23:0100405:8	Земли населенных пунктов	индивидуальное жилищное строительство	1489
893	02/2/02-06/2021	09.03.21	50:23:0100611:32	Земли населенных пунктов	под строительство коттеджей	5902
894	02/2/02-06/2021	09.03.21	50:23:0100403:17	Земли населенных пунктов	для индивидуального жилого строения	1199
895	02/2/02-06/2021	09.03.21	50:23:0100851:38	Земли населенных пунктов	Для индивидуального жилищного строительства	1550
896	02/2/02-06/2021	09.03.21	50:23:0100851:41	Земли населенных пунктов	Для индивидуального жилищного строительства	1550
897	02/2/02-06/2021	09.03.21	50:23:0100851:36	Земли населенных пунктов	Для индивидуального жилищного строительства	1547
898	02/2/02-06/2021	09.03.21	50:23:0100851:37	Земли населенных пунктов	Для индивидуального жилищного строительства	1550
899	02/2/02-06/2021	09.03.21	50:23:0100851:48	Земли населенных пунктов	Для индивидуального жилищного строительства	1549
900	02/2/02-06/2021	09.03.21	50:23:0100851:53	Земли населенных пунктов	для индивидуального жилищного строительства	1298
901	02/2/02-06/2021	09.03.21	50:23:0100851:42	Земли населенных пунктов	Для индивидуального жилищного строительства	1549
902	02/2/02-06/2021	09.03.21	50:23:0100851:47	Земли населенных пунктов	Для индивидуального жилищного строительства	1550
903	23/2/02-03/2019	21.11.19	50:23:0000000:1316	Земли населенных пунктов	под индивидуальное жилищное строительство	2239
904	01/2/02-09/2021	09.03.21	50:23:0010175:94	Земли населенных пунктов	Для индивидуального жилищного строительства	587
905	01/2/02-09/2021	09.03.21	50:23:0010175:95	Земли населенных	Для индивидуального жилищного строительства	584

Страница 63/3236, документ 573af594a40d0f29e616b139611b0587
подписан 01.09.2025, опубликован 01.09.2025 в сетевом
издании "РАММЕДИА", тел. +7 (496) 463-12-67, ramnews.ru

				пунктов		
906	01/2/02-09/2021	09.03.21	50:23:0010175:92	Земли населенных пунктов	Для индивидуального жилищного строительства	588
907	01/2/02-09/2021	09.03.21	50:23:0010175:93	Земли населенных пунктов	Для индивидуального жилищного строительства	587
908	01/2/02-09/2021	09.03.21	50:23:0010212:192	Земли населенных пунктов	для индивидуального жилищного строительства	1700
909	01/2/02-09/2021	09.03.21	50:23:0010212:193	Земли населенных пунктов	для индивидуального жилищного строительства	2082
910	01/2/02-09/2021	09.03.21	50:23:0010212:190	Земли населенных пунктов	для индивидуального жилищного строительства	1500
911	01/2/02-09/2021	09.03.21	50:23:0010212:191	Земли населенных пунктов	для индивидуального жилищного строительства	1600
912	23/2/02-03/2019	21.11.19	50:23:0010162:19	Земли населенных пунктов	индивидуальное жилищное строительство	1200
913	01/2/02-09/2021	09.03.21	50:23:0010212:194	Земли населенных пунктов	для индивидуального жилищного строительства	2082
914	02/2/02-06/2021	09.03.21	50:23:0100402:40	Земли населенных пунктов	под индивидуальное жилищное строительство	1927
915	02/2/02-06/2021	09.03.21	50:23:0100402:41	Земли населенных пунктов	под индивидуальное жилищное строительство	2066
916	02/2/02-06/2021	09.03.21	50:23:0100402:38	Земли населенных пунктов	для индивидуального жилого строения	971
917	01/2/02-09/2021	09.03.21	50:23:0010212:188	Земли населенных пунктов	для индивидуального жилищного строительства	1500
918	01/2/02-09/2021	09.03.21	50:23:0010212:189	Земли населенных пунктов	для индивидуального жилищного строительства	1750
919	01/2/02-09/2021	09.03.21	50:23:0010212:185	Земли населенных пунктов	для индивидуального жилищного строительства	1600
920	01/2/02-09/2021	09.03.21	50:23:0010212:186	Земли населенных пунктов	для индивидуального жилищного строительства	1600
921	02/2/02-06/2021	09.03.21	50:23:0100349:19	Земли населенных пунктов	для индивидуального жилищного строительства	1158
922	02/2/02-06/2021	09.03.21	50:23:0100349:23	Земли населенных пунктов	индивидуальное жилищное строительство	981
923	02/2/02-06/2021	09.03.21	50:23:0100402:37	Земли населенных пунктов	для индивидуального жилого строения	800
924	02/2/02-06/2021	09.03.21	50:23:0100349:15	Земли населенных пунктов	для индивидуального жилищного строительства	1170

Страница 64/3236, документ 573af594a40d0f29e616b139611b0587
подписан 01.09.2025, опубликован 01.09.2025 в сетевом
издании "РАММЕДИА", тел. +7 (496) 463-12-67, ramnews.ru

925	02/2/02-06/2021	09.03.21	50:23:0100402:32	Земли населенных пунктов	для индивидуального жилищного строительства	511
926	02/2/02-06/2021	09.03.21	50:23:0100402:34	Земли населенных пунктов	индивидуальное жилищное строительство	582
927	02/2/02-06/2021	09.03.21	50:23:0100403:9	Земли населенных пунктов	для индивидуального жилищного строительства	1545
928	02/2/02-06/2021	09.03.21	50:23:0100349:30	Земли населенных пунктов	для индивидуального жилищного строительства	1120
929	04/2/02-03/2021	09.03.21	50:23:0010179:67	Земли населенных пунктов	для индивидуального жилищного строительства	1000
930	04/2/02-03/2021	09.03.21	50:23:0040309:21	Земли населенных пунктов	Для ведения личного подсобного хозяйства	2605
931	04/2/02-03/2021	09.03.21	50:23:0010179:63	Земли населенных пунктов	для индивидуального жилищного строительства	1000
932	04/2/02-03/2021	09.03.21	50:23:0010179:64	Земли населенных пунктов	для индивидуального жилищного строительства	1000
933	04/2/02-03/2021	09.03.21	50:23:0010179:71	Земли населенных пунктов	для индивидуального жилищного строительства	1000
934	04/2/02-03/2021	09.03.21	50:23:0010179:62	Земли населенных пунктов	для индивидуального жилищного строительства	999
935	04/2/02-03/2021	09.03.21	50:23:0010179:69	Земли населенных пунктов	для индивидуального жилищного строительства	1000
936	04/2/02-03/2021	09.03.21	50:23:0010179:70	Земли населенных пунктов	для индивидуального жилищного строительства	1000
937	04/2/02-03/2021	09.03.21	50:23:0040305:267	Земли населенных пунктов	Для ведения личного подсобного хозяйства	3000
938	04/2/02-03/2021	09.03.21	50:23:0040305:115	Земли населенных пунктов	индивидуальное жилищное строительство	1000
939	04/2/02-03/2021	09.03.21	50:23:0040305:254	Земли населенных пунктов	Для ведения личного подсобного хозяйства	3000
940	04/2/02-03/2021	09.03.21	50:23:0040305:282	Земли населенных пунктов	Для ведения личного подсобного хозяйства	3000
941	04/2/02-03/2021	09.03.21	50:23:0040309:193	Земли населенных пунктов	Для ведения личного подсобного хозяйства	1212
942	04/2/02-03/2021	09.03.21	50:23:0040305:226	Земли населенных пунктов	Для ведения личного подсобного хозяйства	1887
943	04/2/02-03/2021	09.03.21	50:23:0040309:64	Земли населенных пунктов	индивидуальное жилищное строительство	1244
944	04/2/02-03/2021	09.03.21	50:23:0040309:116	Земли населенных	Индивидуальное жилищное строительство	1211

Страница 65/3236, документ 573af594a40d0f29e616b139611b0587
подписан 01.09.2025, опубликован 01.09.2025 в сетевом
издании "РАММЕДИА", тел. +7 (496) 463-12-67, ramnews.ru

				пунктов		
945	04/2/02-03/2021	09.03.21	50:23:0050513:592	Земли населенных пунктов	Для ведения личного подсобного хозяйства	1131
946	04/2/02-03/2021	09.03.21	50:23:0040406:236	Земли населенных пунктов	Под индивидуальное жилищное строительство	3000
947	04/2/02-03/2021	09.03.21	50:23:0050385:39	Земли населенных пунктов	Для ведения личного подсобного хозяйства	1399
948	04/2/02-03/2021	09.03.21	50:23:0050509:7	Земли населенных пунктов	Для ведения личного подсобного хозяйства	1599
949	04/2/02-03/2021	09.03.21	50:23:0040305:222	Земли населенных пунктов	Для ведения личного подсобного хозяйства	899
950	04/2/02-03/2021	09.03.21	50:23:0050385:38	Земли населенных пунктов	Для ведения личного подсобного хозяйства	1061
951	04/2/02-03/2021	09.03.21	50:23:0040305:123	Земли населенных пунктов	под ВНС №29	11036
952	04/2/02-03/2021	09.03.21	50:23:0040305:221	Земли населенных пунктов	Для ведения личного подсобного хозяйства	899
953	04/2/02-03/2021	09.03.21	50:23:0040406:234	Земли населенных пунктов	индивидуальное жилищное строительство	3000
954	04/2/02-03/2021	09.03.21	50:23:0040324:95	Земли населенных пунктов	Для ведения личного подсобного хозяйства	1299
955	04/2/02-03/2021	09.03.21	50:23:0040338:30	Земли населенных пунктов	для размещения объектов малоэтажного жилищного строительства	39974
956	04/2/02-03/2021	09.03.21	50:23:0040338:32	Земли населенных пунктов	Для ведения личного подсобного хозяйства	1250
957	04/2/02-03/2021	09.03.21	50:23:0040407:100	Земли населенных пунктов	Для ведения личного подсобного хозяйства	1395
958	04/2/02-03/2021	09.03.21	50:23:0040338:17	Земли населенных пунктов	для размещения объектов малоэтажного жилищного строительства	25854
959	04/2/02-03/2021	09.03.21	50:23:0040406:241	Земли населенных пунктов	Для ведения личного подсобного хозяйства	3000
960	04/2/02-03/2021	09.03.21	50:23:0040406:242	Земли населенных пунктов	Для ведения личного подсобного хозяйства	2979
961	04/2/02-03/2021	09.03.21	50:23:0010120:41	Земли населенных пунктов	для индивидуального жилищного строительства	699
962	04/2/02-03/2021	09.03.21	50:23:0010179:24	Земли населенных пунктов	для индивидуального жилищного строительства	1133
963	04/2/02-03/2021	09.03.21	50:23:0010120:39	Земли населенных пунктов	для индивидуального жилищного строительства	700

Страница 66/3236, документ 573af594a40d0f29e616b139611b0587
подписан 01.09.2025, опубликован 01.09.2025 в сетевом
издании "РАММЕДИА", тел. +7 (496) 463-12-67, ramnews.ru

964	04/2/02-03/2021	09.03.21	50:23:0010120:40	Земли населенных пунктов	для индивидуального жилищного строительства	700
965	04/2/02-03/2021	09.03.21	50:23:0010127:5	Земли населенных пунктов	для индивидуального жилищного строительства	2509
966	04/2/02-03/2021	09.03.21	50:23:0010120:38	Земли населенных пунктов	для индивидуального жилищного строительства	700
967	04/2/02-03/2021	09.03.21	50:23:0010120:43	Земли населенных пунктов	для индивидуального жилищного строительства	700
968	04/2/02-03/2021	09.03.21	50:23:0010120:46	Земли населенных пунктов	для индивидуального жилищного строительства	8016
969	04/2/02-03/2021	09.03.21	50:23:0010162:26	Земли населенных пунктов	Для индивидуалього жилищного строительства	1500
970	04/2/02-03/2021	09.03.21	50:23:0010135:296	Земли населенных пунктов	для индивидуального жилищного стр-ва	1000
971	04/2/02-03/2021	09.03.21	50:23:0010162:16	Земли населенных пунктов	индивидуальное жилищное строительство	1994
972	04/2/02-03/2021	09.03.21	50:23:0010162:20	Земли населенных пунктов	Индивидуальное жилищное строительство	1201
973	04/2/02-03/2021	09.03.21	50:23:0010179:52	Земли населенных пунктов	для индивидуального жилищного строительства	1763
974	04/2/02-03/2021	09.03.21	50:23:0010162:14	Земли населенных пунктов	индивидуальное жилищное строительство	2009
975	04/2/02-03/2021	09.03.21	50:23:0010179:26	Земли населенных пунктов	для индивидуального жилищного строительства	1211
976	04/2/02-03/2021	09.03.21	50:23:0010179:48	Земли населенных пунктов	для индивидуального жилищного строительства	1697
977	04/2/02-03/2021	09.03.21	50:23:0010127:31	Земли населенных пунктов	для индивидуального жилищного строительства	1245
978	04/2/02-03/2021	09.03.21	50:23:0010179:78	Земли населенных пунктов	для индивидуального жилищного строительства	1000
979	04/2/02-03/2021	09.03.21	50:23:0010127:28	Земли населенных пунктов	для индивидуального жилищного строительства	1245
980	04/2/02-03/2021	09.03.21	50:23:0010127:29	Земли населенных пунктов	для индивидуального жилищного строительства	1244
981	04/2/02-03/2021	09.03.21	50:23:0010162:9	Земли населенных пунктов	для индивидуального жилищного строительства	2498
982	04/2/02-03/2021	09.03.21	50:23:0010127:27	Земли населенных пунктов	индивидуальное жилищное строительство	1255
983	04/2/02-03/2021	09.03.21	50:23:0010139:45	Земли населенных	индивидуальное жилищное строительство	3018

Страница 67/3236, документ 573af594a40d0f29e616b139611b0587 подписан 01.09.2025, опубликован 01.09.2025 в сетевом издании "РАММЕДИА", тел. +7 (496) 463-12-67, ramnews.ru

				пунктов		
984	04/2/02-03/2021	09.03.21	50:23:0010161:27	Земли населенных пунктов	для индивидуального жилищного строительства	2474
985	04/2/02-03/2021	09.03.21	50:23:0010179:68	Земли населенных пунктов	для индивидуального жилищного строительства	1000
986	04/2/02-03/2021	09.03.21	50:23:0010179:74	Земли населенных пунктов	для индивидуального жилищного строительства	1000
987	04/2/02-03/2021	09.03.21	50:23:0010179:75	Земли населенных пунктов	для индивидуального жилищного строительства	1000
988	04/2/02-03/2021	09.03.21	50:23:0010179:83	Земли населенных пунктов	для индивидуального жилищного строительства	1194
989	04/2/02-03/2021	08.03.21	50:23:0010179:72	Земли населенных пунктов	для индивидуального жилищного строительства	999
990	04/2/02-03/2021	09.03.21	50:23:0010179:81	Земли населенных пунктов	под строительство магазина розничной торговли, кафе, гостиницы, оказание услуг населению	724
991	04/2/02-03/2021	09.03.21	50:23:0010179:82	Земли населенных пунктов	для индивидуального жилищного строительства	3100
992	04/2/02-03/2021	09.03.21	50:23:0040411:75	Земли населенных пунктов	для индивидуального жилищного строительства	597
993	04/2/02-03/2021	09.03.21	50:23:0040411:91	Земли населенных пунктов	для индивидуального жилищного строительства	938
994	04/2/02-03/2021	09.03.21	50:23:0040411:12	Земли населенных пунктов	индивидуальное жилищное строительство	564
995	04/2/02-03/2021	09.03.21	50:23:0040411:15	Земли населенных пунктов	для индивидуального жилищного строительства	1515
996	04/2/02-03/2021	09.03.21	50:23:0040411:124	Земли населенных пунктов	для индивидуального жилищного строительства	835
997	04/2/02-03/2021	09.03.21	50:23:0040411:125	Земли населенных пунктов	для индивидуального жилищного строительства	902
998	04/2/02-03/2021	09.03.21	50:23:0040411:98	Земли населенных пунктов	Индивидуальное жилищное строительство	521
999	04/2/02-03/2021	09.03.21	50:23:0040411:106	Земли населенных пунктов	индивидуальное жилищное строительство	485
1000	04/2/02-03/2021	09.03.21	50:23:0040604:195	Земли населенных пунктов	Для ведения личного подсобного хозяйства	1400
1001	04/2/02-03/2021	09.03.21	50:23:0040609:11	Земли населенных пунктов	Для ведения личного подсобного хозяйства	1700
1002	04/2/02-03/2021	09.03.21	50:23:0040604:185	Земли населенных пунктов	под строительство гостиницы	1500

Страница 68/3236, документ 573af594a40d0f29e616b139611b0587 подписан 01.09.2025, опубликован 01.09.2025 в сетевом издании "РАММЕДИА", тел. +7 (496) 463-12-67, ramnews.ru

1003	04/2/02-03/2021	09.03.21	50:23:0040604:194	Земли населенных пунктов	Для ведения личного подсобного хозяйства	1300
1004	04/2/02-03/2021	09.03.21	50:23:0040609:15	Земли населенных пунктов	Для ведения личного подсобного хозяйства	1500
1005	04/2/02-03/2021	09.03.21	50:23:0040612:2	Земли населенных пунктов	под многофункциональный складской комплекс	100220
1006	04/2/02-03/2021	09.03.21	50:23:0040609:12	Земли населенных пунктов	Для ведения личного подсобного хозяйства	1508
1007	04/2/02-03/2021	09.03.21	50:23:0040609:13	Земли населенных пунктов	для размещения объектов предпринимательской деятельности	1475
1008	04/2/02-03/2021	09.03.21	50:23:0040603:170	Земли населенных пунктов	Для ведения личного подсобного хозяйства	1500
1009	04/2/02-03/2021	09.03.21	50:23:0040603:171	Земли населенных пунктов	Для ведения личного подсобного хозяйства	1500
1010	04/2/02-03/2021	09.03.21	50:23:0040542:16	Земли населенных пунктов	для размещения объектов индивидуального жилищного строительства	125799
1011	04/2/02-03/2021	09.03.21	50:23:0040562:3	Земли населенных пунктов	под индивидуальное жилищное строительство	1500
1012	04/2/02-03/2021	09.03.21	50:23:0040603:174	Земли населенных пунктов	Для ведения личного подсобного хозяйства	1500
1013	04/2/02-03/2021	09.03.21	50:23:0040604:184	Земли населенных пунктов	под строительство гостинично-ресторанного комплекса	1500
1014	04/2/02-03/2021	09.03.21	50:23:0040603:172	Земли населенных пунктов	Для ведения личного подсобного хозяйства	1500
1015	04/2/02-03/2021	09.03.21	50:23:0040603:173	Земли населенных пунктов	Для ведения личного подсобного хозяйства	1500
1016	04/2/02-03/2021	09.03.21	50:23:0040820:1	Земли населенных пунктов	Для ведения личного подсобного хозяйства	2000
1017	04/2/02-03/2021	09.03.21	50:23:0040824:21	Земли населенных пунктов	для ведения личного подсобного хозяйства	1694
1018	04/2/02-03/2021	09.03.21	50:23:0040710:2	Земли населенных пунктов	Под индивидуальное жилищное строительство	3288
1019	04/2/02-03/2021	09.03.21	50:23:0040817:23	Земли населенных пунктов	для ведения личного подсобного хозяйства	1198
1020	04/2/02-03/2021	09.03.21	50:23:0040824:45	Земли населенных пунктов	Для ведения личного подсобного хозяйства	1597
1021	04/2/02-03/2021	09.03.21	50:23:0040824:49	Земли населенных пунктов	Для ведения личного подсобного хозяйства	1208
1022	04/2/02-03/2021	09.03.21	50:23:0040824:33	Земли населенных	Для ведения личного подсобного хозяйства	1190

Страница 69/3236, документ 573af594a40d0f29e616b139611b0587 подписан 01.09.2025, опубликован 01.09.2025 в сетевом издании "РАММЕДИА", тел. +7 (496) 463-12-67, ramnews.ru

				пунктов		
1023	04/2/02-03/2021	09.03.21	50:23:0040824:44	Земли населенных пунктов	для ведения личного подсобного хозяйства	2335
1024	04/2/02-03/2021	09.03.21	50:23:0040324:74	Земли населенных пунктов	Для ведения личного подсобного хозяйства	990
1025	04/2/02-03/2021	09.03.21	50:23:0040309:285	Земли населенных пунктов	Для ведения личного подсобного хозяйства	1500
1026	04/2/02-03/2021	09.03.21	50:23:0040322:90	Земли населенных пунктов	Для ведения личного подсобного хозяйства	606
1027	04/2/02-03/2021	09.03.21	50:23:0040338:7	Земли населенных пунктов	для размещения объектов малоэтажного жилищного строительства	13691
1028	04/2/02-03/2021	09.03.21	50:23:0040309:209	Земли населенных пунктов	Для ведения личного подсобного хозяйства	1101
1029	04/2/02-03/2021	09.03.21	50:23:0040324:101	Земли населенных пунктов	Для ведения личного подсобного хозяйства	1409
1030	04/2/02-03/2021	09.03.21	50:23:0040338:4	Земли населенных пунктов	ведение личного подсобного хозяйства	3000
1031	04/2/02-03/2021	09.03.21	50:23:0040409:37	Земли населенных пунктов	индивидуальное жилищное строительство	2000
1032	04/2/02-03/2021	09.03.21	50:23:0040409:171	Земли населенных пунктов	ведение личного подсобного хозяйства	2000
1033	04/2/02-03/2021	09.03.21	50:23:0040409:23	Земли населенных пунктов	Под индивидуальное жилищное строительство	2404
1034	04/2/02-03/2021	09.03.21	50:23:0040409:26	Земли населенных пунктов	индивидуальное жилищное строительство	4000
1035	04/2/02-03/2021	09.03.21	50:23:0040411:9	Земли населенных пунктов	индивидуальное жилищное строительство	477
1036	04/2/02-03/2021	09.03.21	50:23:0040411:11	Земли населенных пунктов	Для индивидуального жилищного строительства	429
1037	04/2/02-03/2021	09.03.21	50:23:0040411:2	Земли населенных пунктов	индивидуальное жилищное строительство	600
1038	04/2/02-03/2021	09.03.21	50:23:0040411:8	Земли населенных пунктов	для индивидуального жилищного строительства	529
1039	04/2/02-03/2021	09.03.21	50:23:0040407:119	Земли населенных пунктов	Для ведения личного подсобного хозяйства	3001
1040	04/2/02-03/2021	09.03.21	50:23:0040407:121	Земли населенных пунктов	Для ведения личного подсобного хозяйства	3000
1041	04/2/02-03/2021	09.03.21	50:23:0040407:110	Земли населенных пунктов	Для ведения личного подсобного хозяйства	2999

Страница 70/3236, документ 573af594a40d0f29e616b139611b0587 подписан 01.09.2025, опубликован 01.09.2025 в сетевом издании "РАММЕДИА", тел. +7 (496) 463-12-67, ramnews.ru

1042	04/2/02-03/2021	09.03.21	50:23:0040407:118	Земли населенных пунктов	Для ведения личного подсобного хозяйства	3000
1043	04/2/02-03/2021	09.03.21	50:23:0040408:36	Земли населенных пунктов	Для индивидуального жилищного строительства	1219
1044	04/2/02-03/2021	09.03.21	50:23:0040408:51	Земли населенных пунктов	индивидуальное жилищное строительство	1194
1045	04/2/02-03/2021	09.03.21	50:23:0040407:123	Земли населенных пунктов	Для ведения личного подсобного хозяйства	3000
1046	04/2/02-03/2021	09.03.21	50:23:0040407:124	Земли населенных пунктов	Для ведения личного подсобного хозяйства	3000
1047	04/2/02-03/2021	09.03.21	50:23:0040412:63	Земли населенных пунктов	индивидуальное жилищное строительство	1200
1048	04/2/02-03/2021	09.03.21	50:23:0040412:12	Земли населенных пунктов	индивидуальное жилищное строительство	1424
1049	04/2/02-03/2021	09.03.21	50:23:0040412:13	Земли населенных пунктов	индивидуальное жилищное строительство	938
1050	04/2/02-03/2021	09.03.21	50:23:0040412:92	Земли населенных пунктов	индивидуальное жилищное строительство	1436
1051	04/2/02-03/2021	09.03.21	50:23:0040415:557	Земли населенных пунктов	Для ведения личного подсобного хозяйства	1000
1052	04/2/02-03/2021	09.03.21	50:23:0040412:74	Земли населенных пунктов	под индивидуальное жилищное строительство	992
1053	04/2/02-03/2021	09.03.21	50:23:0040412:91	Земли населенных пунктов	под индивидуальное жилищное строительство	911
1054	04/2/02-03/2021	09.03.21	50:23:0040824:91	Земли населенных пунктов	Для ведения личного подсобного хозяйства	1219
1055	04/2/02-03/2021	09.03.21	50:23:0040824:83	Земли населенных пунктов	Для ведения личного подсобного хозяйства	1399
1056	04/2/02-03/2021	09.03.21	50:23:0050373:1491	Земли населенных пунктов	для жилой застройки, застройки объектами культурно-бытового и торгового назначения, застройки административными, общественно-деловыми з?	1431
1057	04/2/02-03/2021	09.03.21	50:23:0040824:69	Земли населенных пунктов	Для ведения личного подсобного хозяйства	1365
1058	04/2/02-03/2021	09.03.21	50:23:0040824:72	Земли населенных пунктов	Для ведения личного подсобного хозяйства	1000
1059	04/2/02-03/2021	09.03.21	50:23:0040843:6	Земли населенных пунктов	для индивидуального жилищного строительства	1218
1060	04/2/02-03/2021	09.03.21	50:23:0040824:58	Земли населенных	Для ведения личного подсобного хозяйства	2415

Страница 71/3236, документ 573af594a40d0f29e616b139611b0587 подписан 01.09.2025, опубликован 01.09.2025 в сетевом издании "РАММЕДИА", тел. +7 (496) 463-12-67, ramnews.ru

				пунктов		
1061	04/2/02-03/2021	09.03.21	50:23:0040824:92	Земли населенных пунктов	Для ведения личного подсобного хозяйства	2299
1062	04/2/02-03/2021	09.03.21	50:23:0040832:52	Земли населенных пунктов	Для садоводства	668
1063	04/2/02-03/2021	09.03.21	50:23:0040706:35	Земли населенных пунктов	индивидуальное жилищное строительство	1011
1064	04/2/02-03/2021	09.03.21	50:23:0040706:79	Земли населенных пунктов	Дачное строительство	1207
1065	04/2/02-03/2021	09.03.21	50:23:0040702:30	Земли населенных пунктов	для ведения дачного хозяйства	1560
1066	04/2/02-03/2021	09.03.21	50:23:0040706:31	Земли населенных пунктов	дачное строительство	1198
1067	04/2/02-03/2021	09.03.21	50:23:0040709:10	Земли населенных пунктов	для индивидуального жилищного строительства	960
1068	04/2/02-03/2021	09.03.21	50:23:0040710:1	Земли населенных пунктов	Для индивидуального жилищного строительства	3300
1069	04/2/02-03/2021	09.03.21	50:23:0040706:94	Земли населенных пунктов	Ведение личного подсобного хозяйства	932
1070	04/2/02-03/2021	09.03.21	50:23:0040709:9	Земли населенных пунктов	для индивидуального жилищного строительства	1005
1071	04/2/02-03/2021	09.03.21	50:23:0040856:30	Земли населенных пунктов	Для ведения личного подсобного хозяйства	1202
1072	04/2/02-03/2021	09.03.21	50:23:0050117:558	Земли населенных пунктов	Для ведения личного подсобного хозяйства	1000
1073	04/2/02-03/2021	09.03.21	50:23:0040848:1	Земли населенных пунктов	для индивидуального жилищного строительства	133083
1074	04/2/02-03/2021	09.03.21	50:23:0040856:20	Земли населенных пунктов	предпринимательство	25754
1075	04/2/02-03/2021	09.03.21	50:23:0050127:40	Земли населенных пунктов	ЛПХ в сельских населенных пунктах	1257
1076	04/2/02-03/2021	09.03.21	50:23:0050127:325	Земли населенных пунктов	для ведения личного подсобного хозяйства	900
1077	04/2/02-03/2021	09.03.21	50:23:0050117:563	Земли населенных пунктов	Для ведения личного подсобного хозяйства	1000
1078	04/2/02-03/2021	09.03.21	50:23:0050124:2075	Земли населенных пунктов	под индивидуальное жилищное строительство	2206
1079	04/2/02-03/2021	09.03.21	50:23:0050373:1448	Земли населенных пунктов	для жилой застройки, застройки объектами культурно-бытового и торгового назначения,	3007

Страница 72/3236, документ 573af594a40d0f29e616b139611b0587 подписан 01.09.2025, опубликован 01.09.2025 в сетевом издании "РАММЕДИА", тел. +7 (496) 463-12-67, ramnews.ru

					застройки административными, общественно-деловыми з?	
1080	04/2/02-03/2021	09.03.21	50:23:0050303:43	Земли населѐнных пунктов	индивидуальное жилищное строительство	940
1081	04/2/02-03/2021	09.03.21	50:23:0050373:83	Земли населенных пунктов	для комплексного жилищного строительства	111499
1082	04/2/02-03/2021	09.03.21	50:23:0050373:125	Земли населенных пунктов	для комплексного жилищного строительства	111499
1083	04/2/02-03/2021	09.03.21	50:23:0050379:7	Земли населенных пунктов	для ведения личного подсобного хозяйства	1399
1084	04/2/02-03/2021	09.03.21	50:23:0050373:71	Земли населенных пунктов	для комплексного жилищного строительства	111498
1085	04/2/02-03/2021	09.03.21	50:23:0050159:14	Земли населенных пунктов	Для ведения личного подсобного хозяйства	1000
1086	04/2/02-03/2021	09.03.21	50:23:0050152:4	Земли населенных пунктов	Для садоводства	1000
1087	04/2/02-03/2021	09.03.21	50:23:0050159:12	Земли населенных пунктов	ведение личного подсобного хозяйства	750
1088	04/2/02-03/2021	09.03.21	50:23:0050373:38	Земли населенных пунктов	для комплексного жилищного строительства	111500
1089	04/2/02-03/2021	09.03.21	50:23:0050151:6	Земли населенных пунктов	индивидуальное жилищное строительство	1003
1090	04/2/02-03/2021	09.03.21	50:23:0050303:315	Земли населенных пунктов	Для ведения личного подсобного хозяйства	2702
1091	04/2/02-03/2021	09.03.21	50:23:0050303:348	Земли населенных пунктов	Для ведения личного подсобного хозяйства	3490
1092	04/2/02-03/2021	09.03.21	50:23:0020350:559	Земли населенных пунктов	для ведения личного подсобного хозяйства	236
1093	04/2/02-03/2021	09.03.21	50:23:0020350:79	Земли населенных пунктов	Для ведения личного подсобного хозяйства	1512
1094	01/2/02-10/2021	09.03.21	50:23:0020351:44	Земли населенных пунктов	индивидуальное жилищное строительство	1500
1095	04/2/02-03/2021	09.03.21	50:23:0020350:88	Земли населенных пунктов	Для ведения личного подсобного хозяйства	700
1096	02/2/02-06/2021	09.03.21	50:23:0090113:87	Земли населенных пунктов	для индивидуального жилищного строительства	1385
1097	04/2/02-03/2021	09.03.21	50:23:0020350:530	Земли населенных пунктов	Для ведения личного подсобного хозяйства	600
1098	04/2/02-03/2021	09.03.21	50:23:0020350:532	Земли населенных	Для ведения личного подсобного хозяйства	1599

Страница 73/3236, документ 573af594a40d0f29e616b139611b0587 подписан 01.09.2025, опубликован 01.09.2025 в сетевом издании "РАММЕДИА", тел. +7 (496) 463-12-67, ramnews.ru

				пунктов		
1099	04/2/02-03/2021	09.03.21	50:23:0020351:94	Земли населенных пунктов	индивидуальное жилищное строительство	1500
1100	04/2/02-03/2021	09.03.21	50:23:0020351:84	Земли населенных пунктов	Под индивидуальное жилищное строительство	600
1101	04/2/02-03/2021	09.03.21	50:23:0020351:67	Земли населенных пунктов	под индивидуального жилищного строительство	2688
1102	04/2/02-03/2021	09.03.21	50:23:0020351:171	Земли населенных пунктов	для индивидуального жилищного строительства	750
1103	04/2/02-03/2021	09.03.21	50:23:0020351:176	Земли населенных пунктов	Для ведения личного подсобного хозяйства	1556
1104	04/2/02-03/2021	09.03.21	50:23:0020350:82	Земли населенных пунктов	индивидуальное жилищное строительство	1803
1105	04/2/02-03/2021	09.03.21	50:23:0020351:155	Земли населенных пунктов	для ведения личного подсобного хозяйства	36
1106	04/2/02-03/2021	09.03.21	50:23:0050373:1492	Земли населенных пунктов	для жилой застройки, застройки объектами культурно-бытового и торгового назначения, застройки административными, общественно-деловыми з?	30497
1107	04/2/02-03/2021	09.03.21	50:23:0050376:14	Земли населенных пунктов	для индивидуального жилищного строительства	1588
1108	01/2/02-10/2021	09.03.21	50:23:0020351:39	Земли населенных пунктов	индивидуальное жилищное строительство	1007
1109	01/2/02-10/2021	09.03.21	50:23:0020295:8	Земли населенных пунктов	для ведения личного подсобного хозяйства	1000
1110	01/2/02-10/2021	09.03.21	50:23:0020351:37	Земли населенных пунктов	Под индивидуальное жилищное строительство	1479
1111	01/2/02-10/2021	09.03.21	50:23:0020351:54	Земли населенных пунктов	индивидуальное жилищное строительство	1500
1112	01/2/02-10/2021	09.03.21	50:23:0020350:438	Земли населенных пунктов	ведение личного подсобного хозяйства	1500
1113	01/2/02-10/2021	09.03.21	50:23:0020351:47	Земли населенных пунктов	индивидуальное жилищное строительство	1500
1114	01/2/02-10/2021	09.03.21	50:23:0020351:51	Земли населенных пунктов	индивидуальное жилищное строительство	1500
1115	04/2/02-03/2021	09.03.21	50:23:0040208:85	Земли населенных пунктов	Для ведения личного подсобного хозяйства	500
1116	04/2/02-03/2021	09.03.21	50:23:0040208:68	Земли населенных пунктов	индивидуальное жилищное строительство	961

Страница 74/3236, документ 573af594a40d0f29e616b139611b0587
подписан 01.09.2025, опубликован 01.09.2025 в сетевом
издании "РАММЕДИА", тел. +7 (496) 463-12-67, ramnews.ru

1117	04/2/02-03/2021	09.03.21	50:23:0040208:82	Земли населенных пунктов	Для ведения личного подсобного хозяйства	550
1118	01/2/02-10/2021	09.03.21	50:23:0020350:76	Земли населенных пунктов	Под индивидуальное жилищное строительство	2006
1119	04/2/02-03/2021	09.03.21	50:23:0040208:81	Земли населенных пунктов	Для ведения личного подсобного хозяйства	549
1120	01/2/02-10/2021	09.03.21	50:23:0020295:11	Земли населенных пунктов	Для ведения личного подсобного хозяйства	700
1121	01/2/02-10/2021	09.03.21	50:23:0020317:36	Земли населенных пунктов	индивидуальное жилищное строительство	2483
1122	04/2/02-03/2021	09.03.21	50:23:0040208:59	Земли населенных пунктов	для индивидуального жилищного строительства	1499
1123	04/2/02-03/2021	09.03.21	50:23:0040206:81	Земли населенных пунктов	Подиндивидуальное жилищное строительство	4399
1124	04/2/02-03/2021	09.03.21	50:23:0040208:36	Земли населенных пунктов	индивидуальное жилищное строительство	597
1125	04/2/02-03/2021	09.03.21	50:23:0040208:57	Земли населенных пунктов	для индивидуального жилищного строительства	2400
1126	04/2/02-03/2021	09.03.21	50:23:0040208:71	Земли населенных пунктов	индивидуальное жилищное строительство	913
1127	04/2/02-03/2021	09.03.21	50:23:0040208:17	Земли населенных пунктов	для ведения личного подсобного хозяйства	915
1128	04/2/02-03/2021	09.03.21	50:23:0040208:69	Земли населенных пунктов	индивидуальное жилищное строительство	826
1129	04/2/02-03/2021	09.03.21	50:23:0040208:70	Земли населенных пунктов	индивидуальное жилищное строительство	691
1130	04/2/02-03/2021	09.03.21	50:23:0040225:465	Земли населенных пунктов	Для размещения объектов индивидуального жилищного строительства	1381
1131	04/2/02-03/2021	09.03.21	50:23:0040214:53	Земли населенных пунктов	Для ведения личного подсобного хозяйства	1996
1132	04/2/02-03/2021	09.03.21	50:23:0040225:463	Земли населенных пунктов	Для размещения объектов индивидуального жилищного строительства	1473
1133	04/2/02-03/2021	09.03.21	50:23:0040225:464	Земли населенных пунктов	Для размещения объектов индивидуального жилищного строительства	1452
1134	04/2/02-03/2021	09.03.21	50:23:0040225:423	Земли населенных пунктов	Для размещения объектов индивидуального жилищного строительства	623
1135	04/2/02-03/2021	09.03.21	50:23:0040206:90	Земли населенных пунктов	Для ведения личного подсобного хозяйства	900
1136	04/2/02-03/2021	09.03.21	50:23:0040207:2047	Земли населенных	под строительство отчистных сооружений	550

Страница 75/3236, документ 573af594a40d0f29e616b139611b0587 подписан 01.09.2025, опубликован 01.09.2025 в сетевом издании "РАММЕДИА", тел. +7 (496) 463-12-67, ramnews.ru

				пунктов		
1137	01/2/02-10/2021	09.03.21	50:23:0020238:223	Земли населенных пунктов	Для ведения личного подсобного хозяйства	1000
1138	01/2/02-10/2021	09.03.21	50:23:0020238:224	Земли населенных пунктов	Для ведения личного подсобного хозяйства	1413
1139	01/2/02-10/2021	09.03.21	50:23:0020233:147	Земли населенных пунктов	Для ведения личного подсобного хозяйства	1200
1140	01/2/02-10/2021	09.03.21	50:23:0020233:392	Земли населенных пунктов	Для ведения личного подсобного хозяйства	600
1141	01/2/02-10/2021	09.03.21	50:23:0020238:234	Земли населенных пунктов	Для ведения личного подсобного хозяйства	1405
1142	01/2/02-10/2021	09.03.21	50:23:0020259:213	Земли населенных пунктов	Под индивидуальное жилищное строительство	1222
1143	01/2/02-10/2021	09.03.21	50:23:0020238:232	Земли населенных пунктов	Для ведения личного подсобного хозяйства	1000
1144	01/2/02-10/2021	09.03.21	50:23:0020238:233	Земли населенных пунктов	Для ведения личного подсобного хозяйства	1300
1145	01/2/02-10/2021	09.03.21	50:23:0020295:3	Земли населенных пунктов	Для ведения личного подсобного хозяйства	1200
1146	01/2/02-10/2021	09.03.21	50:23:0020272:16	Земли населенных пунктов	для индивидуального жилищного строительства	1213
1147	01/2/02-10/2021	09.03.21	50:23:0020276:262	Земли населенных пунктов	Для ведения личного подсобного хозяйства	1582
1148	01/2/02-10/2021	09.03.21	50:23:0020276:370	Земли населенных пунктов	Для ведения личного подсобного хозяйства	460
1149	01/2/02-10/2021	09.03.21	50:23:0020230:38	Земли населенных пунктов	для санатория "Раменское"	182562
1150	01/2/02-10/2021	09.03.21	50:23:0020276:60	Земли населенных пунктов	Для ведения личного подсобного хозяйства	500
1151	01/2/02-10/2021	09.03.21	50:23:0000000:117510	Земли населенных пунктов	для ведения личного подсобного хозяйства	1125
1152	01/2/02-10/2021	09.03.21	50:23:0000000:117511	Земли населенных пунктов	для ведения личного подсобного хозяйства	1124
1153	01/2/02-10/2021	09.03.21	50:23:0020272:2	Земли населенных пунктов	ведение личного подсобного хозяйства	800
1154	01/2/02-10/2021	09.03.21	50:23:0020271:663	Земли населенных пунктов	Для ведения личного подсобного хозяйства	1200
1155	01/2/02-10/2021	09.03.21	50:23:0020271:819	Земли населенных пунктов	для индивидуального жилищного строительства	559

Страница 76/3236, документ 573af594a40d0f29e616b139611b0587 подписан 01.09.2025, опубликован 01.09.2025 в сетевом издании "РАММЕДИА", тел. +7 (496) 463-12-67, ramnews.ru

1156	01/2/02-10/2021	09.03.21	50:23:0020272:1	Земли населенных пунктов	Для ведения личного подсобного хозяйства	1353
1157	01/2/02-10/2021	09.03.21	50:23:0020272:380	Земли населенных пунктов	для ведения личного подсобного хозяйства	400
1158	01/2/02-10/2021	09.03.21	50:23:0020271:764	Земли населенных пунктов	Для ведения личного подсобного хозяйства	1500
1159	01/2/02-10/2021	09.03.21	50:23:0020272:54	Земли населенных пунктов	Для ведения личного подсобного хозяйства	341
1160	01/2/02-10/2021	09.03.21	50:23:0020272:61	Земли населенных пунктов	Для ведения личного подсобного хозяйства	1796
1161	01/2/02-10/2021	09.03.21	50:23:0020393:268	Земли населенных пунктов	Для ведения личного подсобного хозяйства	3000
1162	01/2/02-10/2021	09.03.21	50:23:0020351:45	Земли населенных пунктов	индивидуальное жилищное строительство	1500
1163	01/2/02-10/2021	09.03.21	50:23:0020351:95	Земли населенных пунктов	для ведения личного подсобного хозяйства	1099
1164	01/2/02-10/2021	09.03.21	50:23:0020393:267	Земли населенных пунктов	для ведения личного подсобного хозяйства	3000
1165	01/2/02-10/2021	09.03.21	50:23:0020271:737	Земли населенных пунктов	для индивидуального жилищного строительства	1581
1166	01/2/02-10/2021	09.03.21	50:23:0020351:55	Земли населенных пунктов	индивидуальное жилищное строительство	1500
1167	01/2/02-10/2021	09.03.21	50:23:0020271:669	Земли населенных пунктов	для индивидуального жилищного строительства	1575
1168	01/2/02-10/2021	09.03.21	50:23:0020271:681	Земли населенных пунктов	под индивидуальное жилищное строительство	1473
1169	04/2/02-03/2021	09.03.21	50:23:0030334:90	Земли населенных пунктов	индивидуальное жилищное строительство	600
1170	04/2/02-03/2021	09.03.21	50:23:0030334:97	Земли населенных пунктов	индивидуальное жилищное строительство	1550
1171	04/2/02-03/2021	09.03.21	50:23:0030351:29	Земли населенных пунктов	производственная база	13370
1172	04/2/02-03/2021	09.03.21	50:23:0030334:56	Земли населенных пунктов	индивидуальное жилищное строительство	1200
1173	04/2/02-03/2021	09.03.21	50:23:0030351:27	Земли населенных пунктов	производственная база	24497
1174	04/2/02-03/2021	09.03.21	50:23:0030351:28	Земли населенных пунктов	производственная база	12478
1175	04/2/02-03/2021	09.03.21	50:23:0030334:99	Земли населенных	индивидуальное жилищное строительство	1205

Страница 77/3236, документ 573af594a40d0f29e616b139611b0587 подписан 01.09.2025, опубликован 01.09.2025 в сетевом издании "РАММЕДИА", тел. +7 (496) 463-12-67, ramnews.ru

				пунктов		
1176	04/2/02-03/2021	09.03.21	50:23:0000000:1458	Земли населенных пунктов	Для ведения личного подсобного хозяйства	195
1177	04/2/02-03/2021	09.03.21	50:23:0000000:787	Земли населенных пунктов	Для ведения личного подсобного хозяйства	1186
1178	04/2/02-03/2021	09.03.21	50:23:0000000:1457	Земли населенных пунктов	Для ведения личного подсобного хозяйства	1305
1179	04/2/02-03/2021	09.03.21	50:23:0000000:117638	Земли населенных пунктов	для индивидуального жилищного строительства	398
1180	04/2/02-03/2021	09.03.21	50:23:0000000:1243	Земли населенных пунктов	ведение личного подсобного хозяйства	2000
1181	04/2/02-03/2021	09.03.21	50:23:0030334:98	Земли населенных пунктов	индивидуальное жилищное строительство	1450
1182	04/2/02-03/2021	09.03.21	50:23:0000000:1144	Земли населенных пунктов	Для садоводства	200
1183	04/2/02-03/2021	09.03.21	50:23:0040104:196	Земли населенных пунктов	Для ведения личного подсобного хозяйства	1001
1184	04/2/02-03/2021	09.03.21	50:23:0030329:1	Земли населенных пунктов	под здание - склад минеральных удобрений	2020
1185	04/2/02-03/2021	09.03.21	50:23:0040104:194	Земли населенных пунктов	Для ведения личного подсобного хозяйства	1000
1186	04/2/02-03/2021	09.03.21	50:23:0030388:844	Земли населенных пунктов	Для ведения личного подсобного хозяйства	3000
1187	04/2/02-03/2021	09.03.21	50:23:0040104:102	Земли населенных пунктов	Для ведения личного подсобного хозяйства	1601
1188	04/2/02-03/2021	09.03.21	50:23:0040104:115	Земли населенных пунктов	Для ведения личного подсобного хозяйства	700
1189	04/2/02-03/2021	09.03.21	50:23:0040104:204	Земли населенных пунктов	Для ведения личного подсобного хозяйства	1001
1190	04/2/02-03/2021	09.03.21	50:23:0040103:664	Земли населенных пунктов	Индивидуальное жилищное строительство	1015
1191	04/2/02-03/2021	09.03.21	50:23:0040104:200	Земли населенных пунктов	Для ведения личного подсобного хозяйства	1000
1192	04/2/02-03/2021	09.03.21	50:23:0040104:201	Земли населенных пунктов	Для ведения личного подсобного хозяйства	1000
1193	04/2/02-03/2021	09.03.21	50:23:0040213:124	Земли населенных пунктов	для индивидуального жилищного строительства	1095
1194	04/2/02-03/2021	09.03.21	50:23:0040213:14	Земли населенных пунктов	ведение личного подсобного хозяйства	851

Страница 78/3236, документ 573af594a40d0f29e616b139611b0587 подписан 01.09.2025, опубликован 01.09.2025 в сетевом издании "РАММЕДИА", тел. +7 (496) 463-12-67, ramnews.ru

1195	04/2/02-03/2021	09.03.21	50:23:0040213:99	Земли населенных пунктов	Для ведения личного подсобного хозяйства	921
1196	04/2/02-03/2021	09.03.21	50:23:0040213:113	Земли населенных пунктов	Для ведения личного подсобного хозяйства	1200
1197	04/2/02-03/2021	09.03.21	50:23:0040219:18	Земли населенных пунктов	для строительства учебно-производственного складского комплекса	26999
1198	04/2/02-03/2021	09.03.21	50:23:0040213:91	Земли населенных пунктов	Под индивидуальное жилищное строительство	2193
1199	04/2/02-03/2021	09.03.21	50:23:0040214:75	Земли населенных пунктов	Для ведения личного подсобного хозяйства	900
1200	04/2/02-03/2021	09.03.21	50:23:0040214:76	Земли населенных пунктов	Для ведения личного подсобного хозяйства	1200
1201	04/2/02-03/2021	09.03.21	50:23:0040226:8	Земли населенных пунктов	ведение личного подсобного хозяйства	984
1202	04/2/02-03/2021	09.03.21	50:23:0040226:15	Земли населенных пунктов	Для ведения личного подсобного хозяйства	2815
1203	04/2/02-03/2021	09.03.21	50:23:0040226:60	Земли населенных пунктов	Для ведения личного подсобного хозяйства	3000
1204	04/2/02-03/2021	09.03.21	50:23:0040226:63	Земли населенных пунктов	Для ведения личного подсобного хозяйства	3000
1205	04/2/02-03/2021	09.03.21	50:23:0040213:78	Земли населенных пунктов	индивидуальное жилищное строительство	2900
1206	04/2/02-03/2021	09.03.21	50:23:0040226:58	Земли населенных пунктов	Для ведения личного подсобного хозяйства	3000
1207	04/2/02-03/2021	09.03.21	50:23:0040213:24	Земли населенных пунктов	Для ведения личного подсобного хозяйства	3230
1208	04/2/02-03/2021	09.03.21	50:23:0040213:77	Земли населенных пунктов	индивидуальное жилищное строительство	2892
1209	04/2/02-03/2021	09.03.21	50:23:0040225:466	Земли населенных пунктов	Для размещения объектов индивидуального жилищного строительства	1731
1210	04/2/02-03/2021	09.03.21	50:23:0040225:467	Земли населенных пунктов	Для размещения объектов индивидуального жилищного строительства	1665
1211	04/2/02-03/2021	09.03.21	50:23:0040225:872	Земли населенных пунктов	Для размещения объектов индивидуального жилищного строительства	591
1212	04/2/02-03/2021	09.03.21	50:23:0040225:895	Земли населенных пунктов	Для размещения объектов индивидуального жилищного строительства	768
1213	04/2/02-03/2021	09.03.21	50:23:0040225:473	Земли населенных пунктов	Для размещения объектов индивидуального жилищного строительства	155
1214	04/2/02-03/2021	09.03.21	50:23:0040225:871	Земли населенных	Для размещения объектов индивидуального	192

Страница 79/3236, документ 573af594a40d0f29e616b139611b0587 подписан 01.09.2025, опубликован 01.09.2025 в сетевом издании "РАММЕДИА", тел. +7 (496) 463-12-67, ramnews.ru

				пунктов	жилищного строительства	
1215	04/2/02-03/2021	09.03.21	50:23:0040226:47	Земли населенных пунктов	Для ведения личного подсобного хозяйства	2992
1216	04/2/02-03/2021	09.03.21	50:23:0040226:48	Земли населенных пунктов	для ведения личного подсобного хозяйства	2174
1217	04/2/02-03/2021	09.03.21	50:23:0000000:120234	Земли населенных пунктов	для индивидуального жилищного строительства	3000
1218	04/2/02-03/2021	09.03.21	50:23:0000000:120393	Земли населенных пунктов	Для садоводства	55
1219	04/2/02-03/2021	09.03.21	50:23:0000000:120394	Земли населенных пунктов	Для садоводства	161
1220	04/2/02-03/2021	09.03.21	50:23:0000000:117637	Земли населенных пунктов	для индивидуального жилищного строительства	1502
1221	04/2/02-03/2021	09.03.21	50:23:0040225:468	Земли населенных пунктов	Для размещения объектов индивидуального жилищного строительства	1618
1222	04/2/02-03/2021	09.03.21	50:23:0040225:469	Земли населенных пунктов	Для размещения объектов индивидуального жилищного строительства	1195
1223	04/2/02-03/2021	09.03.21	50:23:0040105:243	Земли населенных пунктов	для индивидуального жилищного строительства	1600
1224	04/2/02-03/2021	09.03.21	50:23:0010179:109	Земли населенных пунктов	для индивидуального жилищного строительства	1400
1225	04/2/02-03/2021	09.03.21	50:23:0040105:201	Земли населенных пунктов	Для ведения личного подсобного хозяйства	994
1226	04/2/02-03/2021	09.03.21	50:23:0040105:206	Земли населенных пунктов	Под индивидуальное жилищное строительство	620
1227	04/2/02-03/2021	09.03.21	50:23:0040105:589	Земли населенных пунктов	Для ведения личного подсобного хозяйства	3000
1228	04/2/02-03/2021	09.03.21	50:23:0040105:128	Земли населенных пунктов	для индивидуального жилищного строительства	1002
1229	04/2/02-03/2021	09.03.21	50:23:0040105:253	Земли населенных пунктов	Для ведения личного подсобного хозяйства	1368
1230	04/2/02-03/2021	09.03.21	50:23:0040105:257	Земли населенных пунктов	для дачного строительства	1022
1231	04/2/02-03/2021	09.03.21	50:23:0010179:101	Земли населенных пунктов	для индивидуального жилищного строительства	1000
1232	04/2/02-03/2021	09.03.21	50:23:0010179:89	Земли населенных пунктов	для индивидуального жилищного строительства	2000
1233	04/2/02-03/2021	09.03.21	50:23:0010179:96	Земли населенных пунктов	для индивидуального жилищного строительства	1000

Страница 80/3236, документ 573af594a40d0f29e616b139611b0587 подписан 01.09.2025, опубликован 01.09.2025 в сетевом издании "РАММЕДИА", тел. +7 (496) 463-12-67, ramnews.ru

1234	04/2/02-03/2021	09.03.21	50:23:0010179:98	Земли населенных пунктов	для индивидуального жилищного строительства	1160
1235	04/2/02-03/2021	09.03.21	50:23:0010179:113	Земли населенных пунктов	для индивидуального жилищного строительства	900
1236	04/2/02-03/2021	09.03.21	50:23:0010179:110	Земли населенных пунктов	для индивидуального жилищного строительства	1400
1237	04/2/02-03/2021	09.03.21	50:23:0010179:112	Земли населенных пунктов	для индивидуального жилищного строительства	1173
1238	04/2/02-03/2021	09.03.21	50:23:0010179:88	Земли населенных пунктов	для индивидуального жилищного строительства	1000
1239	04/2/02-03/2021	09.03.21	50:23:0010179:260	Земли населенных пунктов	для индивидуального жилищного строительства	874
1240	04/2/02-03/2021	09.03.21	50:23:0010179:86	Земли населенных пунктов	для индивидуального жилищного строительства	1000
1241	04/2/02-03/2021	09.03.21	50:23:0010179:87	Земли населенных пунктов	для индивидуального жилищного строительства	1000
1242	04/2/02-03/2021	09.03.21	50:23:0010179:84	Земли населенных пунктов	для индивидуального жилищного строительства	1000
1243	04/2/02-03/2021	09.03.21	50:23:0010179:90	Земли населенных пунктов	для индивидуального жилищного строительства	1284
1244	04/2/02-03/2021	09.03.21	50:23:0010179:91	Земли населенных пунктов	для индивидуального жилищного строительства	1000
1245	04/2/02-03/2021	09.03.21	50:23:0010179:259	Земли населенных пунктов	для индивидуального жилищного строительства	472
1246	04/2/02-03/2021	09.03.21	50:23:0010179:187	Земли населенных пунктов	для индивидуального жилищного строительства	800
1247	04/2/02-03/2021	09.03.21	50:23:0010179:257	Земли населенных пунктов	Индивидуальное жилищное строительство	100
1248	04/2/02-03/2021	09.03.21	50:23:0010208:67	Земли населенных пунктов	индивидуальное жилищное строительство	3500
1249	04/2/02-03/2021	09.03.21	50:23:0010179:231	Земли населенных пунктов	для индивидуального жилищного строительства	1484
1250	04/2/02-03/2021	09.03.21	50:23:0010179:277	Земли населенных пунктов	для индивидуального жилищного строительства	500
1251	04/2/02-03/2021	09.03.21	50:23:0030388:843	Земли населенных пунктов	Для ведения личного подсобного хозяйства	3000
1252	04/2/02-03/2021	09.03.21	50:23:0040105:102	Земли населенных пунктов	индивидуальное жилищное строительство	578
1253	04/2/02-03/2021	09.03.21	50:23:0030388:841	Земли населенных	Для ведения личного подсобного хозяйства	3000

Страница 81/3236, документ 573af594a40d0f29e616b139611b0587
подписан 01.09.2025, опубликован 01.09.2025 в сетевом
издании "РАММЕДИА", тел. +7 (496) 463-12-67, ramnews.ru

				пунктов		
1254	04/2/02-03/2021	09.03.21	50:23:0030388:842	Земли населенных пунктов	Для ведения личного подсобного хозяйства	3000
1255	04/2/02-03/2021	09.03.21	50:23:0030418:21	Земли населенных пунктов	Для ведения личного подсобного хозяйства	3000
1256	04/2/02-03/2021	09.03.21	50:23:0030388:839	Земли населенных пунктов	Для ведения личного подсобного хозяйства	3000
1257	04/2/02-03/2021	09.03.21	50:23:0030388:845	Земли населенных пунктов	Для ведения личного подсобного хозяйства	3000
1258	04/2/02-03/2021	09.03.21	50:23:0030388:846	Земли населенных пунктов	Для ведения личного подсобного хозяйства	3000
1259	04/2/02-03/2021	09.03.21	50:23:0040105:96	Земли населенных пунктов	для индивидуального жилищного строительства	1003
1260	04/2/02-03/2021	09.03.21	50:23:0040104:211	Земли населенных пунктов	Для ведения личного подсобного хозяйства	1000
1261	04/2/02-03/2021	09.03.21	50:23:0040105:67	Земли населенных пунктов	индивидуальное жилищное строительство	1000
1262	04/2/02-03/2021	09.03.21	50:23:0040105:92	Земли населенных пунктов	под индивидуальное жилищное строительство	607
1263	04/2/02-03/2021	09.03.21	50:23:0040105:125	Земли населенных пунктов	индивидуальное жилищное строительство	1448
1264	04/2/02-03/2021	09.03.21	50:23:0040105:10	Земли населенных пунктов	для индивидуального жилищного строительства	1578
1265	04/2/02-03/2021	09.03.21	50:23:0040105:103	Земли населенных пунктов	индивидуальное жилищное строительство	428
1266	04/2/02-03/2021	09.03.21	50:23:0040105:118	Земли населенных пунктов	ведение личного подсобного хозяйства	1006
1267	04/2/02-03/2021	09.03.21	50:23:0040104:210	Земли населенных пунктов	Для ведения личного подсобного хозяйства	1000
1268	04/2/02-03/2021	09.03.21	50:23:0040206:72	Земли населенных пунктов	для индивидуального жилищного строительства	3000
1269	04/2/02-03/2021	09.03.21	50:23:0040104:208	Земли населенных пунктов	Для ведения личного подсобного хозяйства	934
1270	04/2/02-03/2021	09.03.21	50:23:0040104:209	Земли населенных пунктов	Для ведения личного подсобного хозяйства	1000
1271	04/2/02-03/2021	09.03.21	50:23:0040104:299	Земли населенных пунктов	для индивидуального жилищного строительства	1501
1272	04/2/02-03/2021	09.03.21	50:23:0040104:206	Земли населенных пунктов	Для ведения личного подсобного хозяйства	1000

Страница 82/3236, документ 573af594a40d0f29e616b139611b0587
подписан 01.09.2025, опубликован 01.09.2025 в сетевом
издании "РАММЕДИА", тел. +7 (496) 463-12-67, ramnews.ru

1273	04/2/02-03/2021	09.03.21	50:23:0040104:230	Земли населенных пунктов	для ведения личного подсобного хозяйства	3398
1274	04/2/02-03/2021	09.03.21	50:23:0040104:231	Земли населенных пунктов	для индивидуального жилищного строительства	2098
1275	04/2/02-03/2021	09.03.21	50:23:0040206:15	Земли населенных пунктов	для индивидуального жилищного строительства	1200
1276	04/2/02-03/2021	09.03.21	50:23:0040105:250	Земли населенных пунктов	Для ведения личного подсобного хозяйства	1395
1277	04/2/02-03/2021	09.03.21	50:23:0040105:592	Земли населенных пунктов	Для ведения личного подсобного хозяйства	1011
1278	04/2/02-03/2021	09.03.21	50:23:0040204:273	Земли населенных пунктов	Для ведения личного подсобного хозяйства	880
1279	04/2/02-03/2021	09.03.21	50:23:0040206:75	Земли населенных пунктов	индивидуальное жилищное строительство	1999
1280	04/2/02-03/2021	09.03.21	50:23:0040105:591	Земли населенных пунктов	Для ведения личного подсобного хозяйства	1058
1281	04/2/02-03/2021	09.03.21	50:23:0040206:73	Земли населенных пунктов	для индивидуального жилищного строительства	3000
1282	04/2/02-03/2021	09.03.21	50:23:0040206:74	Земли населенных пунктов	для индивидуального жилищного строительства	1412
1283	04/2/02-03/2021	09.03.21	50:23:0010120:34	Земли населенных пунктов	для индивидуального жилищного строительства	700
1284	04/2/02-03/2021	09.03.21	50:23:0010120:35	Земли населенных пунктов	для индивидуального жилищного строительства	700
1285	04/2/02-03/2021	09.03.21	50:23:0010277:24	Земли населенных пунктов	для индивидуального жилищного строительства	1990
1286	04/2/02-03/2021	09.03.21	50:23:0010277:23	Земли населенных пунктов	для индивидуального жилищного строительства	1998
1287	04/2/02-03/2021	09.03.21	50:23:0010119:54	Земли населенных пунктов	для индивидуального жилищного строительства	1202
1288	04/2/02-03/2021	09.03.21	50:23:0000000:128748	Земли населенных пунктов	Для размещения объектов индивидуального жилищного строительства	5402
1289	04/2/02-03/2021	09.03.21	50:23:0000000:152260	Земли населенных пунктов	для индивидуального жилищного строительства	25395
1290	04/2/02-03/2021	09.03.21	50:23:0010258:71	Земли населенных пунктов	для индивидуального жилищного строительства	549
1291	04/2/02-03/2021	09.03.21	50:23:0000000:151764	Земли населенных пунктов	Для ведения личного подсобного хозяйства	400
1292	04/2/02-03/2021	09.03.21	50:23:0000000:152257	Земли населенных	для индивидуального жилищного строительства	467

Страница 83/3236, документ 573af594a40d0f29e616b139611b0587
подписан 01.09.2025, опубликован 01.09.2025 в сетевом
издании "РАММЕДИА", тел. +7 (496) 463-12-67, ramnews.ru

				пунктов		
1293	04/2/02-03/2021	09.03.21	50:23:0010120:36	Земли населенных пунктов	для индивидуального жилищного строительства	699
1294	04/2/02-03/2021	09.03.21	50:23:0010120:37	Земли населенных пунктов	для индивидуального жилищного строительства	699
1295	04/2/02-03/2021	09.03.21	50:23:0000000:128410	Земли населенных пунктов	для индивидуального жилищного строительства	939
1296	04/2/02-03/2021	09.03.21	50:23:0010127:20	Земли населенных пунктов	для индивидуального жилищного строительства	1249
1297	04/2/02-03/2021	09.03.21	50:23:0000000:121123	Земли населенных пунктов	под торгово - предпринимательскую деятельность	6100
1298	04/2/02-03/2021	09.03.21	50:23:0000000:150469	Земли населенных пунктов	под кладбищем	22118
1299	04/2/02-03/2021	09.03.21	50:23:0000000:120395	Земли населенных пунктов	Для садоводства	784
1300	04/2/02-03/2021	09.03.21	50:23:0000000:147371	Земли населенных пунктов	под строительство объектов дорожного сервиса	22600
1301	04/2/02-03/2021	09.03.21	50:23:0000000:149847	Земли населенных пунктов	для индивидуального жилищного строительства	787
1302	04/2/02-03/2021	09.03.21	50:23:0010127:19	Земли населенных пунктов	для индивидуального жилищного строительства	1252
1303	04/2/02-03/2021	09.03.21	50:23:0010120:42	Земли населенных пунктов	для индивидуального жилищного строительства	700
1304	04/2/02-03/2021	09.03.21	50:23:0010127:15	Земли населенных пунктов	для индивидуального жилищного строительства	1250
1305	04/2/02-03/2021	09.03.21	50:23:0010127:18	Земли населенных пунктов	для индивидуального жилищного строительства	1257
1306	04/2/02-03/2021	09.03.21	50:23:0010127:26	Земли населенных пунктов	индивидуальное жилищное строительство	1254
1307	04/2/02-03/2021	09.03.21	50:23:0010127:14	Земли населенных пунктов	для индивидуального жилищного строительства	1264
1308	04/2/02-03/2021	09.03.21	50:23:0010127:21	Земли населенных пунктов	для индивидуального жилищного строительства	1250
1309	04/2/02-03/2021	09.03.21	50:23:0010127:25	Земли населенных пунктов	индивидуальное жилищное строительство	606
1310	04/2/02-03/2021	09.03.21	50:23:0010179:154	Земли населенных пунктов	для индивидуального жилищного строительства	1371
1311	04/2/02-03/2021	09.03.21	50:23:0010179:183	Земли населенных пунктов	для индивидуального жилищного строительства	800

Страница 84/3236, документ 573af594a40d0f29e616b139611b0587
подписан 01.09.2025, опубликован 01.09.2025 в сетевом
издании "РАММЕДИА", тел. +7 (496) 463-12-67, ramnews.ru

1312	04/2/02-03/2021	09.03.21	50:23:0010179:217	Земли населенных пунктов	для индивидуального жилищного строительства	1200
1313	04/2/02-03/2021	09.03.21	50:23:0010179:133	Земли населенных пунктов	для индивидуального жилищного строительства	1340
1314	04/2/02-03/2021	09.03.21	50:23:0010179:195	Земли населенных пунктов	для индивидуального жилищного строительства	1400
1315	04/2/02-03/2021	09.03.21	50:23:0010179:208	Земли населенных пунктов	для индивидуального жилищного строительства	7747
1316	04/2/02-03/2021	09.03.21	50:23:0010208:70	Земли населенных пунктов	для индивидуального жилищного строительства	2007
1317	04/2/02-03/2021	09.03.21	50:23:0010254:64	Земли населенных пунктов	под торгово-производственную деятельность	1200
1318	04/2/02-03/2021	09.03.21	50:23:0010277:27	Земли населенных пунктов	для индивидуального жилищного строительства	1994
1319	04/2/02-03/2021	09.03.21	50:23:0010236:68	Земли населенных пунктов	для ведения личного подсобного хозяйства	1232
1320	04/2/02-03/2021	09.03.21	50:23:0010277:47	Земли населенных пунктов	для индивидуального жилищного строительства	1002
1321	04/2/02-03/2021	09.03.21	50:23:0010277:26	Земли населенных пунктов	для индивидуального жилищного строительства	1983
1322	04/2/02-03/2021	09.03.21	50:23:0010277:42	Земли населенных пунктов	индивидуальное жилищное строительство	2018
1323	04/2/02-03/2021	09.03.21	50:23:0010277:46	Земли населенных пунктов	для индивидуального жилищного строительства	1001
1324	04/2/02-03/2021	09.03.21	50:23:0010277:38	Земли населенных пунктов	индивидуальное жилищное строительство	2028
1325	04/2/02-03/2021	09.03.21	50:23:0010277:37	Земли населенных пунктов	индивидуальное жилищное строительство	1997
1326	04/2/02-03/2021	09.03.21	50:23:0010255:50	Земли населенных пунктов	индивидуальное жилищное строительство	2000
1327	04/2/02-03/2021	09.03.21	50:23:0010277:31	Земли населенных пунктов	для индивидуального жилищного строительства	1995
1328	04/2/02-03/2021	09.03.21	50:23:0010249:12	Земли населенных пунктов	для индивидуального жилищного строительства	2400
1329	04/2/02-03/2021	09.03.21	50:23:0010240:38	Земли населенных пунктов	индивидуальное жилищное строительство	1800
1330	04/2/02-03/2021	09.03.21	50:23:0010246:18	Земли населенных пунктов	индивидуальное жилищное строительство	2000
1331	01/2/02-07/2021	09.03.21	50:23:0010208:11	Земли населенных	дачное строительство	3127

Страница 85/3236, документ 573af594a40d0f29e616b139611b0587
подписан 01.09.2025, опубликован 01.09.2025 в сетевом
издании "РАММЕДИА", тел. +7 (496) 463-12-67, ramnews.ru

				пунктов		
1332	01/2/02-07/2021	09.03.21	50:23:0010161:124	Земли населенных пунктов	индивидуальное жилищное строительство	1100
1333	01/2/02-07/2021	09.03.21	50:23:0010206:153	Земли населенных пунктов	для индивидуального жилищного строительства	999
1334	01/2/02-07/2021	09.03.21	50:23:0010206:78	Земли населенных пунктов	Для ведения личного подсобного хозяйства	1805
1335	01/2/02-07/2021	09.03.21	50:23:0010208:339	Земли населенных пунктов	индивидуальное жилищное строительство	2853
1336	01/2/02-07/2021	09.03.21	50:23:0010172:5	Земли населенных пунктов	Под индивидуальное жилищное строительство	1799
1337	01/2/02-07/2021	09.03.21	50:23:0010208:328	Земли населенных пунктов	индивидуальное жилищное строительство	2514
1338	01/2/02-07/2021	09.03.21	50:23:0010208:338	Земли населенных пунктов	индивидуальное жилищное строительство	2235
1339	01/2/02-07/2021	09.03.21	50:23:0010210:192	Земли населенных пунктов	Для ведения личного подсобного хозяйства	2999
1340	01/2/02-07/2021	09.03.21	50:23:0010210:178	Земли населенных пунктов	Для ведения личного подсобного хозяйства	3000
1341	01/2/02-07/2021	09.03.21	50:23:0010210:181	Земли населенных пунктов	Для ведения личного подсобного хозяйства	3000
1342	01/2/02-07/2021	09.03.21	50:23:0010210:182	Земли населенных пунктов	Для ведения личного подсобного хозяйства	3000
1343	01/2/02-07/2021	09.03.21	50:23:0010161:84	Земли населенных пунктов	под индивидуальное жилищное строительство	4000
1344	01/2/02-07/2021	09.03.21	50:23:0010210:185	Земли населенных пунктов	Для ведения личного подсобного хозяйства	3000
1345	01/2/02-07/2021	09.03.21	50:23:0010161:304	Земли населенных пунктов	индивидуальное жилищное строительство	1700
1346	01/2/02-07/2021	09.03.21	50:23:0010161:323	Земли населенных пунктов	под индивидуальное жилищное строительство	1000
1347	01/2/02-07/2021	09.03.21	50:23:0010210:169	Земли населенных пунктов	Для ведения личного подсобного хозяйства	2150
1348	01/2/02-07/2021	09.03.21	50:23:0010210:143	Земли населенных пунктов	для индивидуального жилищного строительства	1500
1349	01/2/02-07/2021	09.03.21	50:23:0010210:159	Земли населенных пунктов	для индивидуального жилищного строительства	999
1350	01/2/02-07/2021	09.03.21	50:23:0010210:168	Земли населенных пунктов	Для ведения личного подсобного хозяйства	2150

Страница 86/3236, документ 573af594a40d0f29e616b139611b0587 подписан 01.09.2025, опубликован 01.09.2025 в сетевом издании "РАММЕДИА", тел. +7 (496) 463-12-67, ramnews.ru

1351	01/2/02-07/2021	09.03.21	50:23:0010210:184	Земли населенных пунктов	Для ведения личного подсобного хозяйства	3000
1352	01/2/02-07/2021	09.03.21	50:23:0010210:158	Земли населенных пунктов	для индивидуального жилищного строительства	999
1353	01/2/02-07/2021	09.03.21	50:23:0010210:179	Земли населенных пунктов	Для ведения личного подсобного хозяйства	3000
1354	01/2/02-07/2021	09.03.21	50:23:0010210:180	Земли населенных пунктов	Для ведения личного подсобного хозяйства	3000
1355	04/2/02-03/2021	09.03.21	50:23:0110225:314	Земли населенных пунктов	индивидуальное жилищное строительство	801
1356	04/2/02-03/2021	09.03.21	50:23:0110225:250	Земли населенных пунктов	индивидуальное жилищное строительство	806
1357	04/2/02-03/2021	09.03.21	50:23:0110225:303	Земли населенных пунктов	индивидуальное жилищное строительство	401
1358	04/2/02-03/2021	09.03.21	50:23:0110225:312	Земли населенных пунктов	Под индивидуальное жилищное строительство	799
1359	01/2/02-07/2021	09.03.21	50:23:0010210:146	Земли населенных пунктов	Для ведения личного подсобного хозяйства	1500
1360	04/2/02-03/2021	09.03.21	50:23:0110225:302	Земли населенных пунктов	индивидуальное жилищное строительство	1200
1361	01/2/02-07/2021	09.03.21	50:23:0010210:144	Земли населенных пунктов	для индивидуального жилищного строительства	1999
1362	01/2/02-07/2021	09.03.21	50:23:0010210:145	Земли населенных пунктов	для индивидуального жилищного строительства	1500
1363	23/2/02-03/2019	21.11.19	50:23:0020220:53	Земли населенных пунктов	для ведения личного подсобного хозяйства	2000
1364	17/2/02-09/2020	27.09.20	50:23:0010165:9	Земли населенных пунктов	Для индивидуального жилищного строительства	1206
1365	936/2/02-04/2022/ЛА	24.03.22	50:23:0010376:103	Земли населенных пунктов	для индивидуального жилищного строительства	28105
1366	09/2/02-05/2020	21.09.20	50:23:0010376:54	Земли населенных пунктов	для индивидуального жилищного строительства	1493
1367	01/2/02-05/2022	18.07.22	50:23:0000000:160920	Земли населенных пунктов	для индивидуального жилищного строительства	25900
1368	971/2/02-09/2022/ЛА	28.03.22	50:23:0010175:79	Земли населенных пунктов	Для индивидуального жилищного строительства	905
1369	01/2/02-07/2021	09.03.21	50:23:0010277:5	Земли населенных пунктов	индивидуальное жилищное строительство	2000
1370	07/2/02-07/2020	20.08.20	50:23:0010212:175	Земли населенных	для индивидуального жилищного строительства	2000

Страница 87/3236, документ 573af594a40d0f29e616b139611b0587 подписан 01.09.2025, опубликован 01.09.2025 в сетевом издании "РАММЕДИА", тел. +7 (496) 463-12-67, ramnews.ru

				пунктов		
1371	12/2/02-03/2021/	23.12.21	50:23:0020259:1002	Земли населенных пунктов	дачное строительство	2365
1372	04-2022/01-отлр	01.04.22	50:23:0040438:1632	Земли населенных пунктов		5763
1373	01/2/02-07/2021	09.03.21	50:23:0000000:152456	Земли населенных пунктов	Для ведения личного подсобного хозяйства	826
1374	01/2/02-07/2021	09.03.21	50:23:0000000:890	Земли населенных пунктов	для индивидуального жилищного строительства	3939
1375	письмо ВС-02-47/18533	22.07.22	50:23:0020220:56	Земли населенных пунктов	для ведения личного подсобного хозяйства	1500
1376	03-2022/10-отлр	28.03.22	50:23:0030105:3997	Земли населенных пунктов		469
1377	письмо ВС-02-47/18533	22.07.22	50:23:0020220:52	Земли населенных пунктов	для ведения личного подсобного хозяйства	2285
1378	04/2/02-03/2021	09.03.21	50:23:0020220:54	Земли населенных пунктов	для ведения личного подсобного хозяйства	2800
1379	06-2022/02-отлр	16.06.22	50:23:0020275:4630	Земли населенных пунктов	Для сельскохозяйственного производства	600
1380	06-2022/03-отлр	16.06.22	50:23:0020275:4632	Земли населенных пунктов	Для сельскохозяйственного производства	600
1381	02/2/02-09/2021	26.04.21	50:23:0010138:740	Земли населенных пунктов	для индивидуального жилищного строительства	2000
1382	841/2/02-04/2022/ЛА	16.03.22	50:23:0010376:101	Земли населенных пунктов	для индивидуального жилищного строительства	2825
1383	01/2/02-09/2021	09.03.21	50:23:0010176:3	Земли населенных пунктов	для индивидуального жилищного строительства	80806
1384	25/2/02-03/2022	26.05.22	50:23:0040409:41	Земли населенных пунктов	для индивидуального жилищного строительства	1801
1385	03-2022/09-отлр	28.03.22	50:23:0030105:379	Земли населенных пунктов		531
1386	06/2/02-06/2019	21.11.19	50:23:0010210:1012	Земли населенных пунктов	религиозное использование (3.7)	4501
1387	01/2/02-07/2021	09.03.21	50:23:0010210:142	Земли населенных пунктов	Для ведения личного подсобного хозяйства	1819
1388	01/2/02-07/2021	09.03.21	50:23:0010208:133	Земли населенных пунктов	для дачного строительства	1649
1389	01/2/02-07/2021	09.03.21	50:23:0010208:353	Земли населенных пунктов	для дачного строительства	1502

Страница 88/3236, документ 573af594a40d0f29e616b139611b0587 подписан 01.09.2025, опубликован 01.09.2025 в сетевом издании "РАММЕДИА", тел. +7 (496) 463-12-67, ramnews.ru

1390	01/2/02-07/2021	09.03.21	50:23:0010208:55	Земли населенных пунктов	Для индивидуального жилищного строительства	1595
1391	1337/2/02-04/2022/ЛА	05.05.22	50:23:0050373:1420	Земли населенных пунктов	Для индивидуального жилищного строительства (2.1)	1358
1392	01/2/02-07/2021	09.03.21	50:23:0010208:352	Земли населенных пунктов	индивидуальное жилищное строительство	1498
1393	01/2/02-07/2021	09.03.21	50:23:0010143:599	Земли населенных пунктов	под индивидуальное жилищное строительство	2299
1394	письмо ВС-02-47/18533	22.07.22	50:23:0020220:55	Земли населенных пунктов	для ведения личного подсобного хозяйства	2800
1395	04/2/02-03/2021	09.03.21	50:23:0040509:428	Земли населенных пунктов	под индивидуальное жилищное строительство	700
1396	04/2/02-03/2021	09.03.21	50:23:0110225:750	Земли населенных пунктов	индивидуальное жилищное строительство	400
1397	04/2/02-03/2021	09.03.21	50:23:0040509:117	Земли населенных пунктов	для индивидуального жилищного строительства	1417
1398	04/2/02-03/2021	09.03.21	50:23:0040509:132	Земли населенных пунктов	под индивидуальное жилищное строительство	1808
1399	04/2/02-03/2021	09.03.21	50:23:0040516:9	Земли населенных пунктов	индивидуальное жилищное строительство	1671
1400	04/2/02-03/2021	09.03.21	50:23:0040509:46	Земли населенных пунктов	для индивидуального жилищного строительства	1079
1401	04/2/02-03/2021	09.03.21	50:23:0040514:97	Земли населенных пунктов	индивидуальное жилищное строительство	1200
1402	04/2/02-03/2021	09.03.21	50:23:0040514:100	Земли населенных пунктов	индивидуальное жилищное строительство	1400
1403	04/2/02-03/2021	09.03.21	50:23:0040532:127	Земли населенных пунктов	Для садоводства	1214
1404	04/2/02-03/2021	09.03.21	50:23:0040530:77	Земли населенных пунктов	для индивидуального жилищного строительства	1200
1405	04/2/02-03/2021	09.03.21	50:23:0040530:176	Земли населенных пунктов	для индивидуального жилищного строительства	735
1406	04/2/02-03/2021	09.03.21	50:23:0040530:177	Земли населенных пунктов	для индивидуального жилищного строительства	1505
1407	04/2/02-03/2021	09.03.21	50:23:0040440:41	Земли населенных пунктов	Для ведения личного подсобного хозяйства	1109
1408	04/2/02-03/2021	09.03.21	50:23:0040530:146	Земли населенных пунктов	Для ведения личного подсобного хозяйства	1000
1409	04/2/02-03/2021	09.03.21	50:23:0110225:797	Земли населенных	индивидуальное жилищное строительство	800

Страница 89/3236, документ 573af594a40d0f29e616b139611b0587 подписан 01.09.2025, опубликован 01.09.2025 в сетевом издании "РАММЕДИА", тел. +7 (496) 463-12-67, ramnews.ru

				пунктов		
1410	04/2/02-03/2021	09.03.21	50:23:0110225:1185	Земли населенных пунктов	индивидуальное жилищное строительство	800
1411	04/2/02-03/2021	09.03.21	50:23:0040530:75	Земли населенных пунктов	для индивидуального жилищного строительства	1200
1412	04/2/02-03/2021	09.03.21	50:23:0040518:337	Земли населенных пунктов	индивидуальное жилищное строительство	1367
1413	04/2/02-03/2021	09.03.21	50:23:0040530:21	Земли населенных пунктов	для индивидуального жилищного строительства	1200
1414	04/2/02-03/2021	09.03.21	50:23:0040530:44	Земли населенных пунктов	для индивидуального жилищного строительства	1202
1415	04/2/02-03/2021	09.03.21	50:23:0040530:144	Земли населенных пунктов	Для ведения личного подсобного хозяйства	455
1416	04/2/02-03/2021	09.03.21	50:23:0040530:20	Земли населенных пунктов	для индивидуального жилищного строительства	1200
1417	04/2/02-03/2021	09.03.21	50:23:0040530:124	Земли населенных пунктов	для индивидуального жилищного строительства	1209
1418	04/2/02-03/2021	09.03.21	50:23:0040530:142	Земли населенных пунктов	под индивидуальное жилищное строительство	2000
1419	2707/2/02-06/2021/ЛА	14.07.21	50:23:0100611:16	Земли населенных пунктов	для индивидуального жилищного строительства	1436
1420	4309/2/02-08/2021/ЛА	01.11.21	50:23:0040610:16	Земли населенных пунктов	для ведения личного подсобного хозяйства	5000
1421	2254/2/02-04/2021/ЛА	15.06.21	50:23:0020371:31	Земли населенных пунктов	Для ведения личного подсобного хозяйства	3007
1422	2292/2/02-10/2021/ЛА	16.06.21	50:23:0020371:37	Земли населенных пунктов	Для ведения личного подсобного хозяйства	3007
1423	04/2/02-03/2021	09.03.21	50:23:0040530:13	Земли населенных пунктов	для индивидуального жилищного строительства	1212
1424	4305/2/02-08/2021/ЛА	01.11.21	50:23:0040610:21	Земли населенных пунктов	Для ведения личного подсобного хозяйства	5000
1425	04/2/02-03/2021	09.03.21	50:23:0040530:11	Земли населенных пунктов	для индивидуального жилищного строительства	1200
1426	04/2/02-03/2021	09.03.21	50:23:0040530:12	Земли населенных пунктов	для индивидуального жилищного строительства	1200
1427	04/2/02-03/2021	09.03.21	50:23:0110225:233	Земли населенных пунктов	Для индивидуального жилищного строительства	806
1428	04/2/02-03/2021	09.03.21	50:23:0110224:55	Земли населенных пунктов	под здание-магазин, здание-склад,здание административное,здание-склад,здание-	20692

Страница 90/3236, документ 573af594a40d0f29e616b139611b0587 подписан 01.09.2025, опубликован 01.09.2025 в сетевом издании "РАММЕДИА", тел. +7 (496) 463-12-67, ramnews.ru

					проходная,здание-склад,здание-гараж-склад	
1429	04/2/02-03/2021	09.03.21	50:23:0110225:276	Земли населенных пунктов	индивидуальное жилищное строительство	400
1430	04/2/02-03/2021	09.03.21	50:23:0110225:252	Земли населенных пунктов	индивидуальное жилищное строительство	799
1431	04/2/02-03/2021	09.03.21	50:23:0110225:263	Земли населенных пунктов	для индивидуального жилищного строительства	800
1432	04/2/02-03/2021	09.03.21	50:23:0110225:749	Земли населенных пунктов	индивидуальное жилищное строительство	400
1433	04/2/02-03/2021	09.03.21	50:23:0110225:396	Земли населенных пунктов	индивидуальное жилищное строительство	805
1434	04/2/02-03/2021	09.03.21	50:23:0110225:722	Земли населенных пунктов	индивидуальное жилищное строительство	810
1435	04/2/02-03/2021	09.03.21	50:23:0110225:727	Земли населенных пунктов	индивидуальное жилищное строительство	1053
1436	04/2/02-03/2021	09.03.21	50:23:0110224:84	Земли населенных пунктов	под строительство производственной базы	22000
1437	04/2/02-03/2021	09.03.21	50:23:0110225:716	Земли населенных пунктов	индивидуальное жилищное строительство	802
1438	04/2/02-03/2021	09.03.21	50:23:0110224:81	Земли населенных пунктов	Для ведения личного подсобного хозяйства	2500
1439	04/2/02-03/2021	09.03.21	50:23:0110225:390	Земли населенных пунктов	под индивидуальное жилищное строительство	800
1440	04/2/02-03/2021	09.03.21	50:23:0110225:316	Земли населенных пунктов	под индивидуальное жилищное строительство	800
1441	04/2/02-03/2021	09.03.21	50:23:0110225:386	Земли населенных пунктов	индивидуальное жилищное строительство	1399
1442	04/2/02-03/2021	09.03.21	50:23:0110225:387	Земли населенных пунктов	индивидуальное строительство	822
1443	04/2/02-03/2021	09.03.21	50:23:0110225:694	Земли населенных пунктов	индивидуальное жилищное строительство	800
1444	04/2/02-03/2021	09.03.21	50:23:0110225:383	Земли населенных пунктов	Индивидуальное жилищное строительство	828
1445	04/2/02-03/2021	09.03.21	50:23:0110225:675	Земли населенных пунктов	индивидуальное жилищное строительство	807
1446	04/2/02-03/2021	09.03.21	50:23:0110225:679	Земли населенных пунктов	Под индивидуальное жилищное строительство	800
1447	04/2/02-03/2021	09.03.21	50:23:0040518:162	Земли населенных пунктов	Для ведения личного подсобного хозяйства	2267

Страница 91/3236, документ 573af594a40d0f29e616b139611b0587
подписан 01.09.2025, опубликован 01.09.2025 в сетевом
издании "РАММЕДИА", тел. +7 (496) 463-12-67, ramnews.ru

1448	04/2/02-03/2021	09.03.21	50:23:0040514:96	Земли населенных пунктов	индивидуальное жилищное строительство	1417
1449	04/2/02-03/2021	09.03.21	50:23:0040518:48	Земли населенных пунктов	под индивидуальное жилищное строительство	2993
1450	04/2/02-03/2021	09.03.21	50:23:0040518:92	Земли населенных пунктов	Для ведения личного подсобного хозяйства	1001
1451	04/2/02-03/2021	09.03.21	50:23:0110225:358	Земли населенных пунктов	индивидуальное жилищное строительство	800
1452	04/2/02-03/2021	09.03.21	50:23:0040518:15	Земли населенных пунктов	Для ведения личного подсобного хозяйства	969
1453	04/2/02-03/2021	09.03.21	50:23:0110225:328	Земли населенных пунктов	индивидуальное жилищное строительство	802
1454	04/2/02-03/2021	09.03.21	50:23:0110225:348	Земли населенных пунктов	Под индивидуальное жилищное строительство	803
1455	04/2/02-03/2021	09.03.21	50:23:0080127:33	Земли населенных пунктов	для индивидуального жилищного строительства	1381
1456	04/2/02-03/2021	09.03.21	50:23:0050539:11	Земли населенных пунктов	Для ведения личного подсобного хозяйства	3007
1457	04/2/02-03/2021	09.03.21	50:23:0080127:17	Земли населенных пунктов	для индивидуального жилищного строительства	600
1458	04/2/02-03/2021	09.03.21	50:23:0080127:18	Земли населенных пунктов	Под индивидуальное жилищное строительство	1210
1459	04/2/02-03/2021	09.03.21	50:23:0080127:198	Земли населенных пунктов	для ведения личного подсобного хозяйства	1427
1460	04/2/02-03/2021	09.03.21	50:23:0050553:13	Земли населенных пунктов	индивидуальное жилищное строительство	133798
1461	04/2/02-03/2021	09.03.21	50:23:0080127:44	Земли населенных пунктов	ведение личного подсобного хозяйства	508
1462	04/2/02-03/2021	09.03.21	50:23:0080127:161	Земли населенных пунктов	Под индивидуальное жилищное строительство	429
1463	04/2/02-03/2021	09.03.21	50:23:0110224:30	Земли населенных пунктов	для строительства производственной базы	9997
1464	04/2/02-03/2021	09.03.21	50:23:0080408:30	Земли сельскохозяйственного назначения	Для ведения садоводства	474
1465	04/2/02-03/2021	09.03.21	50:23:0110224:27	Земли населенных пунктов	под производственную базу	20701
1466	04/2/02-03/2021	09.03.21	50:23:0110224:28	Земли населенных пунктов	под гаражи	1003

Страница 92/3236, документ 573af594a40d0f29e616b139611b0587 подписан 01.09.2025, опубликован 01.09.2025 в сетевом издании "РАММЕДИА", тел. +7 (496) 463-12-67, ramnews.ru

1467	04/2/02-03/2021	09.03.21	50:23:0080408:112	Земли населенных пунктов	садоводство	825
1468	04/2/02-03/2021	09.03.21	50:23:0050541:139	Земли населенных пунктов	для производства сельхозпродукции	1537
1469	04/2/02-03/2021	09.03.21	50:23:0050542:237	Земли населенных пунктов	дачное строительство	1200
1470	04/2/02-03/2021	09.03.21	50:23:0080408:23	Земли сельскохозяйственного назначения	Для ведения садоводства	680
1471	04/2/02-03/2021	09.03.21	50:23:0080206:25	Земли населенных пунктов	садоводство	916
1472	04/2/02-03/2021	09.03.21	50:23:0080206:107	Земли сельскохозяйственного назначения	для садоводства	796
1473	04/2/02-03/2021	09.03.21	50:23:0080208:319	Земли населенных пунктов	Для садоводства	547
1474	04/2/02-03/2021	09.03.21	50:23:0080408:49	Земли населенных пунктов	под индивидуальное жилищное строительство	932
1475	04/2/02-03/2021	09.03.21	50:23:0080206:89	Земли населенных пунктов	Для садоводства	1000
1476	04/2/02-03/2021	09.03.21	50:23:0080408:31	Земли сельскохозяйственного назначения	Для садоводства	466
1477	04/2/02-03/2021	09.03.21	50:23:0080408:46	Земли населенных пунктов	Для садоводства	962
1478	01/2/02-10/2021	09.03.21	50:23:0020395:573	Земли населенных пунктов	Для ведения личного подсобного хозяйства	1450
1479	01/2/02-10/2021	09.03.21	50:23:0030369:3	Земли населенных пунктов	Для сельскохозяйственного производства	549587
1480	01/2/02-10/2021	09.03.21	50:23:0020393:284	Земли населенных пунктов	Для ведения личного подсобного хозяйства	3000
1481	04/2/02-03/2021	09.03.21	50:23:0080206:26	Земли населенных пунктов	садоводство	475
1482	04/2/02-03/2021	09.03.21	50:23:0080206:42	Земли населенных пунктов	садоводство	373
1483	4295/2/02-08/2021/ЛА	29.10.21	50:23:0040610:14	Земли населенных пунктов	для ведения личного подсобного хозяйства	5000
1484	01/2/02-07/2021	09.03.21	50:23:0020120:15	Земли населенных пунктов	Для ведения личного подсобного хозяйства	743

Страница 93/3236, документ 573af594a40d0f29e616b139611b0587 подписан 01.09.2025, опубликован 01.09.2025 в сетевом издании "РАММЕДИА", тел. +7 (496) 463-12-67, ramnews.ru

1485	463/2/02-04/2022/ЛА	09.02.22	50:23:0040702:243	Земли населенных пунктов	Для ведения личного подсобного хозяйства	1532
1486	4306/2/02-08/2021/ЛА	01.11.21	50:23:0040610:20	Земли населенных пунктов	для ведения личного подсобного хозяйства	5000
1487	01/2/02-03/2022	13.01.22	50:23:0040225:929	Земли населенных пунктов	Для размещения объектов индивидуального жилищного строительства	817
1488	01/2/02-07/2021	09.03.21	50:23:0010210:176	Земли населенных пунктов	под индивидуальное жилищное строительство	1313
1489	4311/2/02-08/2021/ЛА	01.11.21	50:23:0040610:15	Земли населенных пунктов	для ведения личного подсобного хозяйства	5000
1490	02/2/02-03/2022	13.01.22	50:23:0040225:928	Земли населенных пунктов	Для размещения объектов индивидуального жилищного строительства	853
1491	04/2/02-03/2021	09.03.21	50:23:0050539:10	Земли населенных пунктов	Для ведения личного подсобного хозяйства	3043
1492	4655/2/02-04/2021/ЛА	25.11.21	50:23:0000000:163543	Земли населенных пунктов	для ведения личного подсобного хозяйства (приусадебный земельный участок) (2.2)	692
1493	04/2/02-03/2021	09.03.21	50:23:0050539:7	Земли населенных пунктов	Для ведения личного подсобного хозяйства	4008
1494	04/2/02-03/2021	09.03.21	50:23:0050539:8	Земли населенных пунктов	Для ведения личного подсобного хозяйства	4519
1495	01/2/02-07/2021	09.03.21	50:23:0020120:30	Земли населенных пунктов	для индивидуального жилищного строительства	1770
1496	04/2/02-03/2021	09.03.21	50:23:0050523:231	Земли населенных пунктов	под индивидуальное жилищное строительство	1242
1497	01/2/02-07/2021	09.03.21	50:23:0020120:20	Земли населенных пунктов	для ведения личного подсобного хозяйства	1151
1498	01/2/02-07/2021	09.03.21	50:23:0020120:28	Земли населенных пунктов	для индивидуального жилищного строительства	1704
1499	4658/2/02-04/2021/ЛА	25.11.21	50:23:0000000:163546	Земли населенных пунктов	для ведения личного подсобного хозяйства (приусадебный земельный участок) (2.2)	827
1500	1066/2/02-06/2021/ЛА	02.04.21	50:23:0000000:160430	Земли населенных пунктов	Для индивидуального жилищного строительства	1537
1501	4787/2/02-04/2021/ЛА	07.12.21	50:23:0000000:163580	Земли населенных пунктов	Для ведения личного подсобного хозяйства	657
1502	4617/2/02-04/2021/ЛА	23.11.21	50:23:0000000:163581	Земли населенных пунктов	Для ведения личного подсобного хозяйства (приусадебный земельный участок) 2.2	2130
1503	04/2/02-03/2021	09.03.21	50:23:0050523:62	Земли населенных пунктов	дачное строительство	1001
1504	3514/2/02-04/2021/ЛА	01.09.21	50:23:0040438:247	Земли населенных	Для размещения объектов индивидуального	1002

Страница 94/3236, документ 573af594a40d0f29e616b139611b0587 подписан 01.09.2025, опубликован 01.09.2025 в сетевом издании "РАММЕДИА", тел. +7 (496) 463-12-67, ramnews.ru

				пунктов	жилищного строительства	
1505	4651/2/02-04/2021/ЛА	25.11.21	50:23:0080127:781	Земли населенных пунктов	для ведения личного подсобного хозяйства(приусадебный земельный участок)" (2.2)	643
1506	4662/2/02-04/2021/ЛА	25.11.21	50:23:0080127:780	Земли населенных пунктов	для ведения личного подсобного хозяйства(приусадебный земельный участок)" (2.2)	779
1507	04/2/02-03/2021	09.03.21	50:23:0080127:40	Земли населенных пунктов	Под индивидуальное жилищное строительство	1450
1508	04/2/02-03/2021	09.03.21	50:23:0080152:72	Земли населенных пунктов	Земельные участки (территории) общего пользования (12.0)	1589
1509	04/2/02-03/2021	09.03.21	50:23:0080205:8	Земли населенных пунктов	Для садоводства	914
1510	08/2/02-03/2021	17.08.21	50:23:0010162:226	Земли населенных пунктов	индивидуальное жилищное строительство	3000
1511	04/2/02-03/2021	09.03.21	50:23:0080127:440	Земли населенных пунктов	Для индивидуального жилищного и иного строительства	1326
1512	12-2021/02-ОТЛР	24.12.21	50:23:0040219:57	Земли населенных пунктов	объекты дорожного сервиса	3500
1513	3818/2/02-04/2021/ЛА	22.09.21	50:23:0000000:154298	Земли населенных пунктов	Для малоэтажного жилищного строительства	100700
1514	4606/2/02-10/2021/ЛА	23.11.21	50:23:0020295:54	Земли населенных пунктов	для ведения личного подсобного хозяйства	750
1515	1011/2/02-09/2022/ЛА	30.03.22	50:23:0000000:162596	Земли населенных пунктов	для индивидуального жилищного строительства	1200
1516	844/2/02-04/2022/ЛА	16.03.22	50:23:0040438:250	Земли населенных пунктов	Для размещения объектов индивидуального жилищного строительства	3072
1517	4286/2/02-04/2021/ЛА	28.10.21	50:23:0000000:163149	Земли населенных пунктов	для индивидуального жилищного строительства	1000
1518	3787/2/02-06/2021/ЛА	20.09.21	50:23:0100616:343	Земли населенных пунктов	под строительство коттеджей	918
1519	851/2/02-06/2022/ЛА	16.03.22	50:23:0100616:25	Земли населенных пунктов	под строительство коттеджей	2028
1520	707/2/02-04/2022/ЛА	03.03.22	50:23:0040438:244	Земли населенных пунктов	Для размещения объектов индивидуального жилищного строительства	3604
1521	964/2/02-04/2022/ЛА	28.03.22	50:23:0040438:252	Земли населенных пунктов	Для размещения объектов индивидуального жилищного строительства	877
1522	02/2/02-06/2021	09.03.21	50:23:0090117:7	Земли населенных пунктов	Для ведения подсобного хозяйства	1000
1523	23/2/02-03/2019	21.11.19	50:23:0000000:1310	Земли населенных пунктов	под индивидуальное жилищное строительство	2800

Страница 95/3236, документ 573af594a40d0f29e616b139611b0587 подписан 01.09.2025, опубликован 01.09.2025 в сетевом издании "РАММЕДИА", тел. +7 (496) 463-12-67, ramnews.ru

1524	4287/2/02-04/2021/ЛА	29.10.21	50:23:0000000:163148	Земли населенных пунктов	для индивидуального жилищного строительства	1000
1525	23/2/02-03/2019	21.11.19	50:23:0020221:36	Земли населенных пунктов	под индивидуальное жилищное строительство	2800
1526	4781/2/13-05/2021/ЛА	07.12.21	50:23:0040438:235	Земли населенных пунктов	Для размещения объектов индивидуального жилищного строительства	2681
1527	4346/2/02-04/2021/ЛА	02.11.21	50:23:0040225:927	Земли населенных пунктов	Для размещения объектов индивидуального жилищного строительства	890
1528	972/2/02-09/2022/ЛА	28.03.22	50:23:0010175:81	Земли населенных пунктов	Для индивидуального жилищного строительства	587
1529	4631/2/02-04/2021/ЛА	24.11.21	50:23:0040438:260	Земли населенных пунктов	Для размещения объектов индивидуального жилищного строительства	1255
1530	466/2/02-09/2022/ЛА	09.02.22	50:23:0000000:118418	Земли населенных пунктов	для индивидуального жилищного строительства	6000
1531	539/2/02-04/2022/ЛА	17.02.22	50:23:0040438:257	Земли населенных пунктов	Для размещения объектов индивидуального жилищного строительства	2385
1532	15/2/02-06/2020	30.11.20	50:23:0100855:22	Земли населенных пунктов	Для индивидуального жилищного строительства	1550
1533	96/2/02-06/2022/ЛА	20.01.22	50:23:0110340:97	Земли населенных пунктов	для индивидуального жилого дома	700
1534	1779/2/02-11/2022/ЛА	03.06.22	50:23:0040306:7	Земли населенных пунктов	горнолыжная база	7978
1535	23/2/02-03/2019	21.11.19	50:23:0000000:1314	Земли населенных пунктов	под индивидуальное жилищное строительство	2800
1536	02/2/02-06/2019	10.06.19	50:23:0000000:1089	Земли населенных пунктов	индивидуальное жилищное строительство	2535
1537	01/2/02-10/2021	09.03.21	50:23:0020271:19	Земли населенных пунктов	Для ведения личного подсобного хозяйства	1236
1538	01/2/02-10/2021	09.03.21	50:23:0020271:36	Земли населенных пунктов	индивидуальное жилищное строительство	1632
1539	01/2/02-10/2021	09.03.21	50:23:0020259:640	Земли населенных пунктов	под индивидуальное жилищное строительство	1199
1540	01/2/02-10/2021	09.03.21	50:23:0020264:477	Земли населенных пунктов	Для ведения личного подсобного хозяйства	3119
1541	710/2/02-04/2021/ЛА	05.03.21	50:23:0040305:513	Земли населенных пунктов	под индивидуальное жилищное строительство	1100
1542	540/2/02-04/2022/ЛА	17.02.22	50:23:0040438:265	Земли населенных пунктов	Для размещения объектов индивидуального жилищного строительства	2327
1543	1008/2/02-04/2021/ЛА	31.03.21	50:23:0050303:202	Земли населенных	для ведения личного подсобного хозяйства	3009

Страница 96/3236, документ 573af594a40d0f29e616b139611b0587
подписан 01.09.2025, опубликован 01.09.2025 в сетевом
издании "РАММЕДИА", тел. +7 (496) 463-12-67, ramnews.ru

				пунктов		
1544	711/2/02-04/2021/ЛА	05.03.21	50:23:0040305:878	Земли населенных пунктов	под индивидуальное жилищное строительство	1000
1545	01/2/02-10/2021	09.03.21	50:23:0020350:192	Земли населенных пунктов	индивидуальное жилищное строительство	1496
1546	01/2/02-10/2021	09.03.21	50:23:0020393:278	Земли населенных пунктов	Для ведения личного подсобного хозяйства	3000
1547	01/2/02-10/2021	09.03.21	50:23:0020393:283	Земли населенных пунктов	Для ведения личного подсобного хозяйства	3000
1548	01/2/02-10/2021	09.03.21	50:23:0020350:254	Земли населенных пунктов	Для ведения личного подсобного хозяйства	1200
1549	01/2/02-10/2021	09.03.21	50:23:0020393:281	Земли населенных пунктов	Для ведения личного подсобного хозяйства	3000
1550	01/2/02-10/2021	09.03.21	50:23:0020393:282	Земли населенных пунктов	Для ведения личного подсобного хозяйства	3000
1551	01/2/02-10/2021	09.03.21	50:23:0030369:4	Земли населенных пунктов	Для сельскохозяйственного производства	1450188
1552	01/2/02-10/2021	09.03.21	50:23:0020393:280	Земли населенных пунктов	Для ведения личного подсобного хозяйства	3000
1553	4627/2/02-04/2021/ЛА	24.11.21	50:23:0040438:263	Земли населенных пунктов	Для размещения объектов индивидуального жилищного строительства	954
1554	4625/2/02-04/2021/ЛА	24.11.21	50:23:0040438:262	Земли населенных пунктов	Для размещения объектов индивидуального жилищного строительства	822
1555	01/2/02-10/2021	09.03.21	50:23:0020393:277	Земли населенных пунктов	Для ведения личного подсобного хозяйства	3000
1556	4681/2/02-04/2021/ЛА	29.11.21	50:23:0040438:857	Земли населенных пунктов	Для индивидуального жилищного строительства	957
1557	01/2/02-10/2021	09.03.21	50:23:0020393:275	Земли населенных пунктов	Для ведения личного подсобного хозяйства	3000
1558	01/2/02-10/2021	09.03.21	50:23:0020393:276	Земли населенных пунктов	Для ведения личного подсобного хозяйства	3000
1559	01/2/02-10/2021	09.03.21	50:23:0020393:279	Земли населенных пунктов	Для ведения личного подсобного хозяйства	3000
1560	01/2/02-10/2021	09.03.21	50:23:0020393:269	Земли населенных пунктов	Для ведения личного подсобного хозяйства	3000
1561	4779/2/13-05/2021/ЛА	07.12.21	50:23:0000000:153693	Земли населенных пунктов	Для размещения объектов индивидуального жилищного строительства	2637
1562	4901/2/02-13/2021/ЛА	15.12.21	50:23:0050373:1248	Земли населенных пунктов	Для индивидуального жилищного строительства (2.1)	1549

Страница 97/3236, документ 573af594a40d0f29e616b139611b0587 подписан 01.09.2025, опубликован 01.09.2025 в сетевом издании "РАММЕДИА", тел. +7 (496) 463-12-67, ramnews.ru

1563	4768/2/13-05/2021/ЛА	06.12.21	50:23:0000000:153702	Земли населенных пунктов	Для размещения объектов индивидуального жилищного строительства	2636
1564	4774/2/13-05/2021/ЛА	07.12.21	50:23:0000000:153694	Земли населенных пунктов	Для размещения объектов индивидуального жилищного строительства	2555
1565	3522/2/02-04/2021/ЛА	02.09.21	50:23:0010179:346	Земли населенных пунктов	для индивидуального жилищного строительства	700
1566	3262/2/02-09/2021/ЛА	13.08.21	50:23:0000000:159904	Земли населенных пунктов	Для индивидуального жилищного строительства	1120
1567	4629/2/02-04/2021/ЛА	24.11.21	50:23:0040438:261	Земли населенных пунктов	Для размещения объектов индивидуального жилищного строительства	1093
1568	3636/2/02-10/2021/ЛА	09.09.21	50:23:0020271:701	Земли населенных пунктов	ведение личного подсобного хозяйства	1500
1569	713/2/02-04/2022/ЛА	03.03.22	50:23:0000000:162594	Земли населенных пунктов	для индивидуального жилищного строительства	1348
1570	710/2/02-04/2022/ЛА	03.03.22	50:23:0000000:149861	Земли населенных пунктов	для индивидуального жилищного строительства	1097
1571	4777/2/13-05/2021/ЛА	07.12.21	50:23:0000000:153697	Земли населенных пунктов	Для размещения объектов индивидуального жилищного строительства	2090
1572	718/2/02-04/2022/ЛА	04.03.22	50:23:0040438:2403	Земли населенных пунктов	Для размещения объектов индивидуального жилищного строительства	500
1573	4574/2/02-08/2021/ЛА	18.11.21	50:23:0000000:162528	Земли населенных пунктов	Для ведения личного подсобного хозяйства	2260
1574	4772/2/13-05/2021/ЛА	07.12.21	50:23:0000000:153701	Земли населенных пунктов	Для размещения объектов индивидуального жилищного строительства	2774
1575	3876/2/02-13/2021/ЛА	27.09.21	50:23:0050550:31	Земли населенных пунктов	деловое управление	1410
1576	01/2/02-10/2021	09.03.21	50:23:0030386:28	Земли населенных пунктов	индивидуальное жилищное строительство	932
1577	02/2/02-06/2021	09.03.21	50:23:0090105:2	Земли населенных пунктов	Для размещения базы отдыха	50915
1578	02/2/02-06/2021	09.03.21	50:23:0090113:55	Земли населенных пунктов	для индивидуального жилищного строительства	638
1579	02/2/02-06/2021	09.03.21	50:23:0090102:36	Земли населенных пунктов	Для ведения личного подсобного хозяйства	1486
1580	02/2/02-06/2021	09.03.21	50:23:0090102:37	Земли населенных пунктов	Для ведения личного подсобного хозяйства	2000
1581	02/2/02-06/2021	09.03.21	50:23:0090102:33	Земли населенных пунктов	Для ведения личного подсобного хозяйства	2000
1582	02/2/02-06/2021	09.03.21	50:23:0090102:35	Земли населенных	Для ведения личного подсобного хозяйства	2001

Страница 98/3236, документ 573af594a40d0f29e616b139611b0587 подписан 01.09.2025, опубликован 01.09.2025 в сетевом издании "РАММЕДИА", тел. +7 (496) 463-12-67, ramnews.ru

				пунктов		
1583	02/2/02-06/2021	09.03.21	50:23:0110340:234	Земли населѐнных пунктов	индивидуальное жилищное строительство	753
1584	02/2/02-06/2021	09.03.21	50:23:0110340:236	Земли населенных пунктов	индивидуальное жилищное строительство	597
1585	02/2/02-06/2021	09.03.21	50:23:0110340:80	Земли населенных пунктов	под индивидуальное жилищное строительство	1398
1586	02/2/02-06/2021	09.03.21	50:23:0110340:89	Земли населенных пунктов	Для подстанции №12	3920
1587	02/2/02-06/2021	09.03.21	50:23:0110353:114	Земли населенных пунктов	под индивидуальное жилищное строительство	1917
1588	02/2/02-06/2021	09.03.21	50:23:0110353:207	Земли населенных пунктов	для индивидуального жилого дома	136
1589	02/2/02-06/2021	09.03.21	50:23:0090113:67	Земли населенных пунктов	для индивидуального жилищного строительства	485
1590	02/2/02-06/2021	09.03.21	50:23:0110353:104	Земли населенных пунктов	для индивидуального жилищного строительства	478
1591	1479/2/02-05/2021/ЛА	27.04.21	50:23:0000000:161583	Земли населенных пунктов	Для ведения личного подсобного хозяйства	1628
1592	1372/2/02-06/2021/ЛА	26.04.21	50:23:0100404:17	Земли населенных пунктов	под индивидуальное жилищное строительство	447
1593	1469/2/02-05/2021/ЛА	27.04.21	50:23:0010356:451	Земли населенных пунктов	Для ведения личного подсобного хозяйства	1548
1594	12/2/02-06/2020	25.09.20	50:23:0100402:31	Земли населенных пунктов	под индивидуальное жилищное строительство	1942
1595	02/2/02-06/2021	09.03.21	50:23:0110340:76	Земли населенных пунктов	под производственную базу	2199
1596	02/2/02-06/2021	09.03.21	50:23:0110340:77	Земли населенных пунктов	под очистные сооружения	3000
1597	02/2/02-06/2021	09.03.21	50:23:0110340:70	Земли населенных пунктов	Для дачного строительства	1123
1598	02/2/02-06/2021	09.03.21	50:23:0110340:75	Земли населенных пунктов	под производственную базу	43000
1599	04-2020/03-ОТЛР	06.04.20	50:23:0100349:4	Земли населенных пунктов	для индивидуального жилищного строительства	1129
1600	02/2/02-03/2019	12.03.19	50:23:0020314:43	Земли населенных пунктов	Индивидуальное жилищное строительство	2568
1601	03/2/02-10/2020	20.03.20	50:23:0020351:3	Земли населенных пунктов	для индивидуального жилищного строительства	1497

Страница 99/3236, документ 573af594a40d0f29e616b139611b0587 подписан 01.09.2025, опубликован 01.09.2025 в сетевом издании "РАММЕДИА", тел. +7 (496) 463-12-67, ramnews.ru

1602	20/2/02-03/2019	20.09.19	50:23:0010201:250	Земли населенных пунктов	магазины товаров первой необходимости	1421
1603	1473/2/02-05/2021/ЛА	27.04.21	50:23:0000000:163143	Земли населенных пунктов	Для ведения личного подсобного хозяйства	1817
1604	28/2/02-03/2020	29.07.20	50:23:0110224:346	Земли населенных пунктов	под строительство производственной базы	5000
1605	28/2/02-03/2020	29.07.20	50:23:0110224:3335	Земли населенных пунктов	склады	5739
1606	письмо ИС-02-50/9215	05.05.21	50:23:0100611:36	Земли населенных пунктов	под строительство коттеджей	1379
1607	02/2/02-06/2021	09.03.21	50:23:0020121:2	Земли населенных пунктов	Для ведения личного подсобного хозяйства	1500
1608	02/2/02-06/2021	09.03.21	50:23:0020121:1707	Земли населенных пунктов	для ведения личного подсобного хозяйства	1000
1609	02/2/02-06/2021	09.03.21	50:23:0020121:1704	Земли населенных пунктов	для ведения личного подсобного хозяйства	1000
1610	02/2/02-06/2021	09.03.21	50:23:0090113:27	Земли населенных пунктов	для индивидуального жилищного строительства	2828
1611	02/2/02-06/2021	09.03.21	50:23:0090110:5	Земли населенных пунктов	под строительство торгово - административно - бытового здания	1721
1612	02/2/02-06/2021	09.03.21	50:23:0020149:12	Земли населенных пунктов	для индивидуального жилищного строительства	1267
1613	02/2/02-06/2021	09.03.21	50:23:0090113:26	Земли населенных пунктов	для индивидуального жилищного строительства	3180
1614	02/2/02-06/2021	09.03.21	50:23:0020121:18	Земли населенных пунктов	Для ведения личного подсобного хозяйства	1500
1615	02/2/02-06/2021	09.03.21	50:23:0020121:20	Земли населенных пунктов	Для ведения личного подсобного хозяйства	1500
1616	02/2/02-06/2021	09.03.21	50:23:0080133:166	Земли населенных пунктов	индивидуальное жилищное строительство	1712
1617	02/2/02-06/2021	09.03.21	50:23:0080134:143	Земли населенных пунктов	для индивидуального жилищного строительства	195
1618	02/2/02-06/2021	09.03.21	50:23:0080133:117	Земли населенных пунктов	для индивидуального жилищного строительства	1584
1619	02/2/02-06/2021	09.03.21	50:23:0020150:46	Земли населенных пунктов	Под строительство жилого дома	372
1620	39/2/02-03/2020	08.10.20	50:23:0110224:78	Земли населенных пунктов	под малоэтажное жилищное строительство	127266
1621	39/2/02-03/2020	08.10.20	50:23:0110224:85	Земли населенных	Для многоэтажного жилищного строительства	12642

Страница 100/3236, документ 573af594a40d0f29e616b139611b0587
подписан 01.09.2025, опубликован 01.09.2025 в сетевом
издании "РАММЕДИА", тел. +7 (496) 463-12-67, ramnews.ru

				пунктов		
1622	35/2/02-03/2020	21.09.20	50:23:0040341:444	Земли населенных пунктов	для индивидуального жилищного строительства (2.1)	868
1623	35/2/02-03/2020	21.09.20	50:23:0040341:446	Земли населенных пунктов	для индивидуального жилищного строительства (2.1)	893
1624	35/2/02-03/2020	21.09.20	50:23:0040341:430	Земли населенных пунктов	для индивидуального жилищного строительства (2.1)	822
1625	35/2/02-03/2020	21.09.20	50:23:0040341:441	Земли населенных пунктов	для индивидуального жилищного строительства (2.1)	860
1626	35/2/02-03/2020	21.09.20	50:23:0040341:456	Земли населенных пунктов	для индивидуального жилищного строительства (2.1)	63778
1627	35/2/02-03/2020	21.09.20	50:23:0040341:402	Земли населенных пунктов	для индивидуального жилищного строительства (2.1)	763
1628	07/2/02-11/2020	22.09.20	50:23:0040441:7	Земли населенных пунктов	Склады	7000
1629	22/2/02-03/2020	25.06.20	50:23:0040439:152	Земли населенных пунктов	для малоэтажного жилищного строительства	4725
1630	04/2/02-12/2020	22.09.20	50:23:0000000:157897	Земли населенных пунктов	для индивидуального жилищного строительства	1400
1631	10/2/02-06/2020	22.09.20	50:23:0090102:28	Земли населенных пунктов	Для ведения личного подсобного хозяйства	2000
1632	06/2/02-12/2020	25.09.20	50:23:0000000:151339	Земли населенных пунктов	для индивидуального жилищного строительства	1979
1633	04/2/02-12/2020	22.09.20	50:23:0000000:149243	Земли населенных пунктов	для индивидуального жилищного строительства	800
1634	03/2/02-10/2020	20.03.20	50:23:0020351:3	Земли населенных пунктов	для индивидуального жилищного строительства	1497
1635	22/2/02-03/2020	25.06.20	50:23:0040226:37	Земли населенных пунктов	Для ведения личного подсобного хозяйства	1398
1636	01/2/02-11/2020	19.02.20	50:23:0040414:45	Земли населенных пунктов	под строительство подъездной дороги и пожарного проезда	4999
1637	01/2/02-11/2020	19.02.20	50:23:0040306:35	Земли населенных пунктов	Горно-лыжная база	17800
1638	01/2/02-11/2020	19.02.20	50:23:0000000:151655	Земли населенных пунктов		710587
1639	01/2/02-11/2020	19.02.20	50:23:0040540:24	Земли населенных пунктов	для размещения объектов индивидуального жилищного строительства	26675
1640	06/2/02-12/2020	25.09.20	50:23:0010237:148	Земли населенных пунктов	Для ведения личного подсобного хозяйства	1600

Страница 101/3236, документ 573af594a40d0f29e616b139611b0587
подписан 01.09.2025, опубликован 01.09.2025 в сетевом
издании "РАММЕДИА", тел. +7 (496) 463-12-67, ramnews.ru

1641	06/2/02-12/2020	25.09.20	50:23:0000000:151338	Земли населенных пунктов	для индивидуального жилищного строительства	1706
1642	22/2/02-03/2020	25.06.20	50:23:0040439:128	Земли населенных пунктов	для ведения личного подсобного хозяйства	1200
1643	06/2/02-12/2020	25.09.20	50:23:0010237:40	Земли населенных пунктов	Для ведения личного подсобного хозяйства	1246
1644	05/2/02-06/2020	26.05.20	50:23:0100855:15	Земли населенных пунктов	Под индивидуальное жилищное строительство	1548
1645	19/2/02-03/2020	28.05.20	50:23:0040518:698	Земли населенных пунктов	Для ведения личного подсобного хозяйства	3000
1646	39/2/02-03/2020	08.10.20	50:23:0000000:839	Земли населенных пунктов	Для многоэтажного жилищного строительства	19258
1647	02/2/02-06/2021	09.03.21	50:23:0090129:19	Земли населенных пунктов	Под индивидуальное жилищное строительство	1197
1648	01/2/02-11/2020	19.02.20	50:23:0040424:47	Земли населенных пунктов	Для ведения личного подсобного хозяйства	2390
1649	01/2/02-11/2020	19.02.20	50:23:0040524:182	Земли населенных пунктов	Для ведения личного подсобного хозяйства	2635
1650	05/2/02-08/2020	30.07.20	50:23:0040533:181	Земли населенных пунктов	Для ведения личного подсобного хозяйства	1000
1651	01/2/02-11/2020	19.02.20	50:23:0040424:6	Земли населенных пунктов	Для ведения личного подсобного хозяйства	2404
1652	35/2/02-03/2020	21.09.20	50:23:0040341:429	Земли населенных пунктов	для индивидуального жилищного строительства (2.1)	807
1653	35/2/02-03/2020	21.09.20	50:23:0040341:378	Земли населенных пунктов	для индивидуального жилищного строительства (2.1)	706
1654	35/2/02-03/2020	21.09.20	50:23:0040341:410	Земли населенных пунктов	для индивидуального жилищного строительства (2.1)	771
1655	35/2/02-03/2020	21.09.20	50:23:0040341:423	Земли населенных пунктов	для индивидуального жилищного строительства (2.1)	786
1656	32/2/02-03/2020	28.08.20	50:23:0010201:249	Земли населенных пунктов	магазины товаров первой необходимости	1000
1657	35/2/02-03/2020	21.09.20	50:23:0040341:409	Земли населенных пунктов	для индивидуального жилищного строительства (2.1)	768
1658	05/2/02-06/2020	26.05.20	50:23:0100855:15	Земли населенных пунктов	Под индивидуальное жилищное строительство	1548
1659	05/2/02-11/2020	28.08.20	50:23:0040530:125	Земли населенных пунктов	для индивидуального жилищного строительства	1211
1660	35/2/02-03/2020	21.09.20	50:23:0010366:35	Земли населенных	Для ведения личного подсобного хозяйства	2802

Страница 102/3236, документ 573af594a40d0f29e616b139611b0587
подписан 01.09.2025, опубликован 01.09.2025 в сетевом
издании "РАММЕДИА", тел. +7 (496) 463-12-67, ramnews.ru

				пунктов		
1661	26/2/02-03/2020	27.07.20	50:23:0010167:45	Земли населенных пунктов	Под индивидуальное жилищное строительство	2556
1662	35/2/02-03/2020	21.09.20	50:23:0000000:151492	Земли населенных пунктов	Для индивидуального жилищного строительства	1310
1663	35/2/02-03/2020	21.09.20	50:23:0010366:26	Земли населенных пунктов	Для ведения личного подсобного хозяйства	3025
1664	35/2/02-03/2020	21.09.20	50:23:0040341:399	Земли населенных пунктов	для индивидуального жилищного строительства (2.1)	756
1665	35/2/02-03/2020	21.09.20	50:23:0010156:14	Земли населенных пунктов	для индивидуального жилищного строительства	1211
1666	35/2/02-03/2020	21.09.20	50:23:0040341:385	Земли населенных пунктов	для индивидуального жилищного строительства (2.1)	723
1667	35/2/02-03/2020	21.09.20	50:23:0040341:391	Земли населенных пунктов	для индивидуального жилищного строительства (2.1)	739
1668	08/2/02-08/2020	22.09.20	50:23:0040713:36	Земли населенных пунктов	Для ведения личного подсобного хозяйства	2006
1669	35/2/02-03/2020	21.09.20	50:23:0040530:106	Земли сельскохозяйственного назначения	Для сельскохозяйственного использования	288
1670	11/2/02-06/2020	22.09.20	50:23:0090113:100	Земли населенных пунктов	для индивидуального жилищного строительства	900
1671	09/2/02-06/2020	22.09.20	50:23:0110339:43	Земли населенных пунктов	для индивидуального жилищного строительства	440
1672	34/2/02-03/2020	17.09.20	50:23:0110224:50	Земли населенных пунктов	под многоэтажное жилищное строительство и объекты социального и образовательного назначения	63000
1673	05/2/02-11/2020	28.08.20	50:23:0040530:125	Земли населенных пунктов	для индивидуального жилищного строительства	1211
1674	26/2/02-03/2020	27.07.20	50:23:0050373:1493	Земли населенных пунктов	для индивидуального жилищного строительства	2597
1675	12/2/02-06/2020	25.09.20	50:23:0100402:31	Земли населенных пунктов	под индивидуальное жилищное строительство	1942
1676	35/2/02-03/2020	21.09.20	50:23:0040341:449	Земли населенных пунктов	для индивидуального жилищного строительства (2.1)	917
1677	35/2/02-03/2020	21.09.20	50:23:0040341:451	Земли населенных пунктов	для индивидуального жилищного строительства (2.1)	973
1678	02/2/02-06/2021	09.03.21	50:23:0090123:138	Земли населенных пунктов	Для ведения личного подсобного хозяйства	3200

Страница 103/3236, документ 573af594a40d0f29e616b139611b0587
подписан 01.09.2025, опубликован 01.09.2025 в сетевом
издании "РАММЕДИА", тел. +7 (496) 463-12-67, ramnews.ru

1679	35/2/02-03/2020	21.09.20	50:23:0030334:89	Земли населенных пунктов	индивидуальное жилищное строительство	32567
1680	35/2/02-03/2020	21.09.20	50:23:0040542:30	Земли населенных пунктов	для размещения объектов торговли, логистики, административных объектов и объектов придорожного сервиса	21570
1681	35/2/02-03/2020	21.09.20	50:23:0030334:106	Земли населенных пунктов	индивидуальное жилищное строительство	1187
1682	12/2/02-10/2020	25.09.20	50:23:0020271:664	Земли населенных пунктов	для индивидуального жилищного строительства	1607
1683	12/2/02-10/2020	25.09.20	50:23:0020271:665	Земли населенных пунктов	для индивидуального жилищного строительства	793
1684	12/2/02-10/2020	25.09.20	50:23:0000000:644	Земли населенных пунктов	Для ведения личного подсобного хозяйства	1012
1685	12/2/02-10/2020	25.09.20	50:23:0020271:662	Земли населенных пунктов	Для ведения личного подсобного хозяйства	1400
1686	12/2/02-10/2020	25.09.20	50:23:0020271:670	Земли населенных пунктов	для индивидуального жилищного строительства	522
1687	12/2/02-10/2020	25.09.20	50:23:0020271:676	Земли населенных пунктов	Для ведения личного подсобного хозяйства	1364
1688	12/2/02-10/2020	25.09.20	50:23:0020271:666	Земли населенных пунктов	Для ведения личного подсобного хозяйства	1220
1689	12/2/02-10/2020	25.09.20	50:23:0020271:667	Земли населенных пунктов	Для ведения личного подсобного хозяйства	881
1690	11/2/02-02/2020	11.09.20	50:23:0020365:125	Земли населенных пунктов	для индивидуального жилищного строительства	1979
1691	32/2/02-03/2020	28.08.20	50:23:0010201:249	Земли населенных пунктов	магазины товаров первой необходимости	1000
1692	02/2/02-09/2021	26.04.21	50:23:0010138:740	Земли населенных пунктов	для индивидуального жилищного строительства	2000
1693	11/2/02-02/2020	11.09.20	50:23:0020398:13	Земли населенных пунктов	для индивидуального жилищного строительства	2036
1694	44/2/02-03/2020	15.10.20	50:23:0040104:253	Земли населенных пунктов	под строительство надкладезной часовни	9142
1695	11/2/02-02/2020	11.09.20	50:23:0020398:12	Земли населенных пунктов	для индивидуального жилищного строительства	1066
1696	11/2/02-02/2020	11.09.20	50:23:0020365:132	Земли населенных пунктов	для индивидуального жилищного строительства	2699
1697	12/2/02-10/2020	25.09.20	50:23:0020271:747	Земли населенных пунктов	Для ведения личного подсобного хозяйства	1950

Страница 104/3236, документ 573af594a40d0f29e616b139611b0587
подписан 01.09.2025, опубликован 01.09.2025 в сетевом
издании "РАММЕДИА", тел. +7 (496) 463-12-67, ramnews.ru

1698	12/2/02-10/2020	25.09.20	50:23:0020271:769	Земли населенных пунктов	для индивидуального жилищного строительства	1200
1699	26/2/02-03/2020	27.07.20	50:23:0040439:129	Земли населенных пунктов	для ведения личного подсобного хозяйства	1600
1700	12/2/02-10/2020	25.09.20	50:23:0020271:732	Земли населенных пунктов	для индивидуального жилищного строительства	1200
1701	26/2/02-03/2020	27.07.20	50:23:0030351:13	Земли населенных пунктов	производственная база	13340
1702	26/2/02-03/2020	27.07.20	50:23:0010179:85	Земли населенных пунктов	для индивидуального жилищного строительства	1000
1703	07/2/02-03/2018	25.07.18	50:23:0020259:374	Земли населенных пунктов	Для индивидуального жилищного строительства	186
1704	12/2/02-10/2020	25.09.20	50:23:0020271:788	Земли населенных пунктов	Для ведения личного подсобного хозяйства	1005
1705	12/2/02-10/2020	25.09.20	50:23:0020271:680	Земли населенных пунктов	Для ведения личного подсобного хозяйства	1897
1706	12/2/02-10/2020	25.09.20	50:23:0020271:703	Земли населенных пунктов	Для ведения личного подсобного хозяйства	1500
1707	12/2/02-10/2020	25.09.20	50:23:0020271:715	Земли населенных пунктов	Для ведения личного подсобного хозяйства	1904
1708	12/2/02-10/2020	25.09.20	50:23:0020271:677	Земли населенных пунктов	Для ведения личного подсобного хозяйства	1194
1709	12/2/02-10/2020	25.09.20	50:23:0020271:713	Земли населенных пунктов	Для ведения личного подсобного хозяйства	1905
1710	12/2/02-10/2020	25.09.20	50:23:0020271:714	Земли населенных пунктов	Для ведения личного подсобного хозяйства	1903
1711	12/2/02-10/2020	25.09.20	50:23:0020271:787	Земли населенных пунктов	Для ведения личного подсобного хозяйства	900
1712	12/2/02-10/2020	25.09.20	50:23:0020271:705	Земли населенных пунктов	Для ведения личного подсобного хозяйства	1500
1713	32/2/02-03/2020	28.08.20	50:23:0020286:2	Земли населенных пунктов	под размещение гаражей	4487
1714	03/2/02-01/2020	03.07.20	50:23:0030326:97	Земли населенных пунктов	Для ведения личного подсобного хозяйства	1061
1715	03/2/02-01/2020	03.07.20	50:23:0030373:162	Земли населенных пунктов	Для ведения личного подсобного хозяйства	1841
1716	39/2/02-03/2020	08.10.20	50:23:0110224:237	Земли населенных пунктов	для размещения многоэтажной жилой застройки	34051
1717	39/2/02-03/2020	08.10.20	50:23:0110224:242	Земли населенных	под строительство детского сада	14000

Страница 105/3236, документ 573af594a40d0f29e616b139611b0587
подписан 01.09.2025, опубликован 01.09.2025 в сетевом
издании "РАММЕДИА", тел. +7 (496) 463-12-67, ramnews.ru

				пунктов		
1718	39/2/02-03/2020	08.10.20	50:23:0110224:86	Земли населенных пунктов	под многоэтажное жилищное строительство	15523
1719	39/2/02-03/2020	08.10.20	50:23:0110224:88	Земли населенных пунктов	Под многоэтажное жилищное строительство	10137
1720	03/2/02-08/2020	28.08.20	50:23:0040517:16	Земли населенных пунктов	Для ведения личного подсобного хозяйства	1200
1721	03/2/02-08/2020	28.08.20	50:23:0040517:17	Земли населенных пунктов	Для ведения личного подсобного хозяйства	1200
1722	03/2/02-08/2020	28.08.20	50:23:0000000:126751	Земли населенных пунктов	для размещения объектов индивидуального жилищного строительства	4553
1723	03/2/02-08/2020	28.08.20	50:23:0000000:126753	Земли населенных пунктов	для размещения объектов индивидуального жилищного строительства	1155
1724	03/2/02-01/2020	03.07.20	50:23:0030326:68	Земли населенных пунктов	Для ведения личного подсобного хозяйства	842
1725	03/2/02-01/2020	03.07.20	50:23:0030326:77	Земли населенных пунктов	ведение личного подсобного хозяйства	1899
1726	03/2/02-06/2021	10.03.21	50:23:0100855:9	Земли населенных пунктов	для индивидуального жилищного строительства	1548
1727	03/2/02-01/2020	03.07.20	50:23:0030326:57	Земли населенных пунктов	Для ведения личного подсобного хозяйства	1340
1728	38/2/02-03/2020	02.10.20	50:23:0040530:121	Земли населенных пунктов	для индивидуального жилищного строительства	1205
1729	38/2/02-03/2020	02.10.20	50:23:0010376:102	Земли населенных пунктов	для индивидуального жилищного строительства	29916
1730	38/2/02-03/2020	02.10.20	50:23:0010376:95	Земли населенных пунктов	для индивидуального жилищного строительства	2577
1731	38/2/02-03/2020	02.10.20	50:23:0110225:692	Земли населенных пунктов	Для индивидуального жилищного строительства	802
1732	03/2/02-08/2020	28.08.20	50:23:0000000:126747	Земли населенных пунктов	для размещения объектов индивидуального жилищного строительства	1335
1733	03/2/02-08/2020	28.08.20	50:23:0000000:126748	Земли населенных пунктов	для размещения объектов индивидуального жилищного строительства	1745
1734	03/2/02-08/2020	28.08.20	50:23:0000000:126744	Земли населенных пунктов	для размещения объектов индивидуального жилищного строительства	1223
1735	03/2/02-08/2020	28.08.20	50:23:0000000:126746	Земли населенных пунктов	для размещения объектов индивидуального жилищного строительства	1268
1736	38/2/02-03/2020	02.10.20	50:23:0010277:22	Земли населенных пунктов	для индивидуального жилищного строительства	2018

Страница 106/3236, документ 573af594a40d0f29e616b139611b0587
подписан 01.09.2025, опубликован 01.09.2025 в сетевом
издании "РАММЕДИА", тел. +7 (496) 463-12-67, ramnews.ru

1737	07/2/02-03/2018	25.07.18	50:23:0020259:256	Земли населенных пунктов	для индивидуального жилищного строительства	1200
1738	19/2/02-09/2020	07.12.20	50:23:0000000:117672	Земли населенных пунктов	для индивидуального жилищного строительства	600
1739	05/2/02-06/2020	26.05.20	50:23:0100855:31	Земли населенных пунктов	для индивидуального жилищного строительства	1600
1740	38/2/02-03/2020	02.10.20	50:23:0010376:37	Земли населенных пунктов	для индивидуального жилищного строительства	1927
1741	38/2/02-03/2020	02.10.20	50:23:0010376:52	Земли населенных пунктов	для индивидуального жилищного строительства	2064
1742	38/2/02-03/2020	02.10.20	50:23:0010376:39	Земли населенных пунктов	для индивидуального жилищного строительства	1497
1743	38/2/02-03/2020	02.10.20	50:23:0010376:51	Земли населенных пунктов	для индивидуального жилищного строительства	1494
1744	01/2/02-07/2021	09.03.21	50:23:0010263:11	Земли населенных пунктов	Для ведения личного подсобного хозяйства	1890
1745	01/2/02-07/2021	09.03.21	50:23:0010263:4	Земли населенных пунктов	Для ведения личного подсобного хозяйства	1131
1746	01/2/02-07/2021	09.03.21	50:23:0010272:18	Земли населенных пунктов	для индивидуального жилищного строительства	1250
1747	01/2/02-07/2021	09.03.21	50:23:0010258:37	Земли населенных пунктов	индивидуальное жилищное строительство	2504
1748	01/2/02-07/2021	09.03.21	50:23:0010272:12	Земли населенных пунктов	индивидуальное жилищное строительство	1200
1749	01/2/02-07/2021	09.03.21	50:23:0010272:15	Земли населенных пунктов	для индивидуального жилищного строительства	1200
1750	01/2/02-07/2021	09.03.21	50:23:0010235:50	Земли населенных пунктов	Индивидуальное жилищное строительство	2086
1751	01/2/02-07/2021	09.03.21	50:23:0010272:11	Земли населенных пунктов	для индивидуального жилищного строительства	2000
1752	01/2/02-07/2021	09.03.21	50:23:0010235:98	Земли населенных пунктов	для индивидуального жилищного строительства	397
1753	01/2/02-07/2021	09.03.21	50:23:0010235:99	Земли населенных пунктов	для индивидуального жилищного строительства	397
1754	01/2/02-07/2021	09.03.21	50:23:0010258:36	Земли населенных пунктов	индивидуальное жилищное строительство	2500
1755	01/2/02-07/2021	09.03.21	50:23:0010235:97	Земли населенных пунктов	Индивидуальное жилищное строительство	391
1756	01/2/02-07/2021	09.03.21	50:23:0010249:9	Земли населенных	для индивидуального жилищного строительства	1000

Страница 107/3236, документ 573af594a40d0f29e616b139611b0587
подписан 01.09.2025, опубликован 01.09.2025 в сетевом
издании "РАММЕДИА", тел. +7 (496) 463-12-67, ramnews.ru

				пунктов		
1757	01/2/02-07/2021	09.03.21	50:23:0010249:8	Земли населенных пунктов	индивидуальное жилищное строительство	943
1758	01/2/02-07/2021	09.03.21	50:23:0010263:6	Земли населенных пунктов	для дачного строительства	173
1759	01/2/02-07/2021	09.03.21	50:23:0010249:51	Земли населенных пунктов	для индивидуального жилищного строительства	769
1760	01/2/02-07/2021	09.03.21	50:23:0010277:99	Земли населенных пунктов	Для ведения личного подсобного хозяйства	1904
1761	01/2/02-07/2021	09.03.21	50:23:0010277:98	Земли населенных пунктов	Индивидуальное жилищное строительство	1200
1762	01/2/02-07/2021	09.03.21	50:23:0020120:14	Земли населенных пунктов	Для ведения личного подсобного хозяйства	1750
1763	01/2/02-07/2021	09.03.21	50:23:0010277:94	Земли населенных пунктов	для индивидуального жилищного строительства	1000
1764	01/2/02-07/2021	09.03.21	50:23:0020105:27	Земли населенных пунктов	Для ведения личного подсобного хозяйства	1911
1765	01/2/02-07/2021	09.03.21	50:23:0020120:13	Земли населенных пунктов	под строительство индивидуального жилого дома	1604
1766	01/2/02-07/2021	09.03.21	50:23:0010238:53	Земли населенных пунктов	Для ведения личного подсобного хозяйства	1220
1767	01/2/02-07/2021	09.03.21	50:23:0010277:4	Земли населенных пунктов	индивидуальное жилищное строительство	2000
1768	01/2/02-07/2021	09.03.21	50:23:0010277:6	Земли населенных пунктов	индивидуальное жилищное строительство	2000
1769	01/2/02-07/2021	09.03.21	50:23:0010277:7	Земли населенных пунктов	индивидуальное жилищное строительство	2000
1770	01/2/02-07/2021	09.03.21	50:23:0010277:10	Земли населенных пунктов	индивидуальное жилищное строительство	2000
1771	01/2/02-07/2021	09.03.21	50:23:0010277:54	Земли населенных пунктов	для индивидуального жилищного строительства	1011
1772	01/2/02-07/2021	09.03.21	50:23:0010277:8	Земли населенных пунктов	индивидуальное жилищное строительство	2001
1773	01/2/02-07/2021	09.03.21	50:23:0020102:711	Земли населенных пунктов	для ведения личного подсобного хозяйства	2037
1774	01/2/02-07/2021	09.03.21	50:23:0010277:51	Земли населенных пунктов	индивидуальное жилищное строительство	998
1775	01/2/02-07/2021	09.03.21	50:23:0010210:50	Земли населенных пунктов	индивидуальное жилищное строительство	2000

Страница 108/3236, документ 573af594a40d0f29e616b139611b0587
подписан 01.09.2025, опубликован 01.09.2025 в сетевом
издании "РАММЕДИА", тел. +7 (496) 463-12-67, ramnews.ru

1776	01/2/02-07/2021	09.03.21	50:23:0010210:705	Земли населенных пунктов	для индивидуального жилищного строительства	1400
1777	01/2/02-07/2021	09.03.21	50:23:0010210:78	Земли населенных пунктов	ведение личного подсобного хозяйства	2807
1778	01/2/02-07/2021	09.03.21	50:23:0010210:214	Земли населенных пунктов	для ведения личного подсобного хозяйства	1299
1779	01/2/02-07/2021	09.03.21	50:23:0010210:710	Земли населенных пунктов	для индивидуального жилищного строительства	2645
1780	01/2/02-07/2021	09.03.21	50:23:0010210:76	Земли населенных пунктов	Под индивидуальное жилищное строительство	2449
1781	12/2/02-10/2020	25.09.20	50:23:0020271:704	Земли населенных пунктов	Для ведения личного подсобного хозяйства	1500
1782	01/2/02-07/2021	09.03.21	50:23:0010210:706	Земли населенных пунктов	для индивидуального жилищного строительства	1300
1783	01/2/02-07/2021	09.03.21	50:23:0010210:187	Земли населенных пунктов	Для ведения личного подсобного хозяйства	3000
1784	01/2/02-07/2021	09.03.21	50:23:0010210:188	Земли населенных пунктов	Для ведения личного подсобного хозяйства	3000
1785	01/2/02-07/2021	09.03.21	50:23:0010210:196	Земли населенных пунктов	Для ведения личного подсобного хозяйства и индивидуального жилищного строительства	2208
1786	01/2/02-07/2021	09.03.21	50:23:0010210:186	Земли населенных пунктов	Для ведения личного подсобного хозяйства	3000
1787	01/2/02-07/2021	09.03.21	50:23:0010210:195	Земли населенных пунктов	Для ведения личного подсобного хозяйства и индивидуального жилищного строительства	1700
1788	01/2/02-07/2021	09.03.21	50:23:0010210:198	Земли населенных пунктов	Для ведения личного подсобного хозяйства и индивидуального жилищного строительства	2000
1789	01/2/02-07/2021	09.03.21	50:23:0010210:707	Земли населенных пунктов	для индивидуального жилищного строительства	1300
1790	01/2/02-07/2021	09.03.21	50:23:0010210:189	Земли населенных пунктов	Для ведения личного подсобного хозяйства	3000
1791	01/2/02-07/2021	09.03.21	50:23:0010235:79	Земли населенных пунктов	Индивидуальное жилищное строительство	2015
1792	01/2/02-07/2021	09.03.21	50:23:0010235:87	Земли населенных пунктов	Для индивидуального жилищного строительства	400
1793	01/2/02-07/2021	09.03.21	50:23:0010235:93	Земли населенных пунктов	индивидуальное жилищное строительство	394
1794	01/2/02-07/2021	09.03.21	50:23:0010235:85	Земли населенных пунктов	Для индивидуального жилищного строительства	400
1795	01/2/02-07/2021	09.03.21	50:23:0010235:91	Земли населенных	индивидуальное жилищное строительство	394

Страница 109/3236, документ 573af594a40d0f29e616b139611b0587
подписан 01.09.2025, опубликован 01.09.2025 в сетевом
издании "РАММЕДИА", тел. +7 (496) 463-12-67, ramnews.ru

				пунктов		
1796	01/2/02-07/2021	09.03.21	50:23:0010235:92	Земли населенных пунктов	индивидуальное жилищное строительство	394
1797	01/2/02-07/2021	09.03.21	50:23:0010210:193	Земли населенных пунктов	Для ведения личного подсобного хозяйства	3000
1798	01/2/02-07/2021	09.03.21	50:23:0010235:88	Земли населенных пунктов	Для индивидуального жилищного строительства	401
1799	01/2/02-07/2021	09.03.21	50:23:0010235:100	Земли населенных пунктов	для индивидуального жилищного строительства	396
1800	01/2/02-07/2021	09.03.21	50:23:0010235:78	Земли населенных пунктов	Для индивидуального жилищного строительства	1928
1801	01/2/02-07/2021	09.03.21	50:23:0010212:174	Земли населенных пунктов	для индивидуального жилищного строительства	2000
1802	01/2/02-07/2021	09.03.21	50:23:0010235:75	Земли населенных пунктов	для индивидуального жилищного строительства	2029
1803	01/2/02-07/2021	09.03.21	50:23:0010235:76	Земли населенных пунктов	индивидуальное жилищное строительство	2043
1804	01/2/02-07/2021	09.03.21	50:23:0010235:89	Земли населенных пунктов	Для индивидуального жилищного строительства	400
1805	01/2/02-07/2021	09.03.21	50:23:0010235:65	Земли населенных пунктов	Индивидуальное жилищное строительство	385
1806	02/2/02-06/2021	09.03.21	50:23:0020150:17	Земли населенных пунктов	под индивидуальное жилищное строительство	934
1807	02/2/02-06/2021	09.03.21	50:23:0020150:25	Земли населенных пунктов	индивидуальное жилищное строительство	521
1808	04/2/02-03/2021	09.03.21	50:23:0020424:38	Земли населенных пунктов	Ведение личного подсобного хозяйства	1000
1809	04/2/02-03/2021	09.03.21	50:23:0020393:271	Земли населенных пунктов	Для ведения личного подсобного хозяйства	3000
1810	04/2/02-03/2021	09.03.21	50:23:0020427:34	Земли населенных пунктов	для ведения личного подсобного хозяйства	1729
1811	04/2/02-03/2021	09.03.21	50:23:0020393:274	Земли населенных пунктов	Для ведения личного подсобного хозяйства	3000
1812	04/2/02-03/2021	09.03.21	50:23:0020393:270	Земли населенных пунктов	Для ведения личного подсобного хозяйства	3000
1813	02/2/02-06/2021	09.03.21	50:23:0020153:17	Земли населенных пунктов	для индивидуального жилищного строительства	2647
1814	02/2/02-06/2021	09.03.21	50:23:0020153:24	Земли населенных пунктов	индивидуальное жилищное строительство	990

Страница 110/3236, документ 573af594a40d0f29e616b139611b0587
подписан 01.09.2025, опубликован 01.09.2025 в сетевом
издании "РАММЕДИА", тел. +7 (496) 463-12-67, ramnews.ru

1815	02/2/02-06/2021	09.03.21	50:23:0020151:9	Земли населенных пунктов	индивидуальное жилищное строительство	3320
1816	02/2/02-06/2021	09.03.21	50:23:0020152:2	Земли населенных пунктов	индивидуальное жилищное строительство	29800
1817	02/2/02-06/2021	09.03.21	50:23:0020151:6	Земли населенных пунктов	индивидуальное жилищное строительство	2319
1818	02/2/02-06/2021	09.03.21	50:23:0020151:7	Земли населенных пунктов	индивидуальное жилищное строительство	3909
1819	02/2/02-06/2021	09.03.21	50:23:0020151:44	Земли населенных пунктов	индивидуальное жилищное строительство	272
1820	02/2/02-06/2021	09.03.21	50:23:0020151:5	Земли населенных пунктов	индивидуальное жилищное строительство	3710
1821	письмо ВС-02-47/18533	22.07.22	50:23:0020220:57	Земли населенных пунктов	для ведения личного подсобного хозяйства	2800
1822	04/2/02-03/2021	09.03.21	50:23:0020207:44	Земли населенных пунктов	под индивидуальное жилищное строительство	885
1823	04/2/02-03/2021	09.03.21	50:23:0020207:48	Земли населенных пунктов	для ведения дачного хозяйства	1796
1824	04/2/02-03/2021	09.03.21	50:23:0020207:26	Земли населенных пунктов	для дачного участка	1790
1825	04/2/02-03/2021	09.03.21	50:23:0020207:31	Земли населенных пунктов	для дачного строительства	942
1826	04/2/02-03/2021	09.03.21	50:23:0020205:141	Земли населенных пунктов	Для ведения личного подсобного хозяйства	1200
1827	04/2/02-03/2021	09.03.21	50:23:0020207:17	Земли населенных пунктов	для дачного участка	1770
1828	письмо ВС-02-47/18533	22.07.22	50:23:0020220:58	Земли населенных пунктов	для ведения личного подсобного хозяйства	1954
1829	письмо ВС-02-47/18533	22.07.22	50:23:0020220:59	Земли населенных пунктов	для ведения личного подсобного хозяйства	2800
1830	04/2/02-03/2021	09.03.21	50:23:0020393:272	Земли населенных пунктов	Для ведения личного подсобного хозяйства	3000
1831	04/2/02-03/2021	09.03.21	50:23:0020393:273	Земли населенных пунктов	Для ведения личного подсобного хозяйства	3001
1832	04/2/02-03/2021	09.03.21	50:23:0020384:10	Земли населенных пунктов	Для ведения личного подсобного хозяйства	3000
1833	04/2/02-03/2021	09.03.21	50:23:0020391:155	Земли населенных пунктов	Для ведения личного подсобного хозяйства	3000
1834	04/2/02-03/2021	09.03.21	50:23:0010179:119	Земли населенных	для индивидуального жилищного строительства	1200

Страница 111/3236, документ 573af594a40d0f29e616b139611b0587
подписан 01.09.2025, опубликован 01.09.2025 в сетевом
издании "РАММЕДИА", тел. +7 (496) 463-12-67, ramnews.ru

				пунктов		
1835	04/2/02-03/2019	09.03.21	50:23:0020371:29	Земли населенных пунктов	Для ведения личного подсобного хозяйства	2994
1836	письмо ИС-02-50/9215	05.05.21	50:23:0000000:160429	Земли населенных пунктов	под строительство коттеджей	1549
1837	письмо ИС-02-27/18811	28.09.20	50:23:0000000:996	Земли населенных пунктов	магазины	1000
1838	02/2/02-06/2021	09.03.21	50:23:0020119:42	Земли населенных пунктов	Для ведения личного подсобного хозяйства	1825
1839	02/2/02-06/2021	09.03.21	50:23:0020121:1706	Земли населенных пунктов	для ведения личного подсобного хозяйства	1000
1840	02/2/02-06/2021	09.03.21	50:23:0020121:1705	Земли населенных пунктов	для ведения личного подсобного хозяйства	1001
1841	02/2/02-06/2021	09.03.21	50:23:0020121:13	Земли населенных пунктов	Для ведения личного подсобного хозяйства	2000
1842	01/2/02-07/2018	29.06.18	50:23:0020120:10	Земли сельскохозяйственного назначения	Для сельскохозяйственного производства	37821
1843	07/2/02-03/2018	25.07.18	50:23:0020120:11	Земли сельскохозяйственного назначения	Для сельскохозяйственного производства	38092
1844	02/2/02-06/2021	09.03.21	50:23:0020119:43	Земли населенных пунктов	Для ведения личного подсобного хозяйства	1825
1845	50/2/02-03/2020	11.11.20	50:23:0040225:755	Земли населенных пунктов	Для размещения объектов индивидуального жилищного строительства	784
1846	01/2/02-11/2021	09.03.21	50:23:0040424:44	Земли населенных пунктов	Для ведения личного подсобного хозяйства	3700
1847	01/2/02-11/2021	09.03.21	50:23:0040424:24	Земли населенных пунктов	ведение личного подсобного хозяйства	2400
1848	01/2/02-11/2021	09.03.21	50:23:0040424:25	Земли населенных пунктов	ведение личного подсобного хозяйства	1713
1849	01/2/02-11/2021	09.03.21	50:23:0040425:76	Земли населенных пунктов	ведение личного подсобного хозяйства	1200
1850	01/2/02-11/2021	09.03.21	50:23:0040424:10	Земли населенных пунктов	ведение личного подсобного хозяйства	3222
1851	01/2/02-11/2021	09.03.21	50:23:0040424:11	Земли населенных пунктов	Для ведения личного подсобного хозяйства	1899
1852	01/2/02-11/2021	09.03.21	50:23:0040424:28	Земли сельскохозяйственного	Для ведения личного подсобного хозяйства	2574

Страница 112/3236, документ 573af594a40d0f29e616b139611b0587
подписан 01.09.2025, опубликован 01.09.2025 в сетевом
издании "РАММЕДИА", тел. +7 (496) 463-12-67, ramnews.ru

				назначения		
1853	01/2/02-11/2021	09.03.21	50:23:0040423:126	Земли населенных пунктов	ведение личного подсобного хозяйства	2500
1854	01/2/02-11/2021	09.03.21	50:23:0040419:801	Земли населенных пунктов	ведение личного подсобного хозяйства	1000
1855	01/2/02-11/2021	09.03.21	50:23:0040424:29	Земли населенных пунктов	Для ведения личного подсобного хозяйства	1195
1856	01/2/02-11/2021	09.03.21	50:23:0040419:803	Земли населенных пунктов	для ведения личного подсобного хозяйства	1426
1857	01/2/02-11/2021	09.03.21	50:23:0040419:798	Земли населенных пунктов	Для ведения личного подсобного хозяйства	1500
1858	01/2/02-11/2021	09.03.21	50:23:0040423:130	Земли населенных пунктов	для ведения личного подсобного хозяйства	1566
1859	01/2/02-11/2021	09.03.21	50:23:0040419:796	Земли населенных пунктов	Для ведения личного подсобного хозяйства	1200
1860	01/2/02-11/2021	09.03.21	50:23:0040423:12	Земли населенных пунктов	Для ведения личного подсобного хозяйства	4087
1861	01/2/02-11/2021	09.03.21	50:23:0040423:127	Земли населенных пунктов	ведение личного подсобного хозяйства	2500
1862	01/2/02-11/2021	09.03.21	50:23:0040424:57	Земли населенных пунктов	Для ведения личного подсобного хозяйства	3687
1863	01/2/02-11/2021	09.03.21	50:23:0040424:48	Земли населенных пунктов	Для ведения личного подсобного хозяйства	3545
1864	01/2/02-11/2021	09.03.21	50:23:0040440:85	Земли населенных пунктов	Для ведения личного подсобного хозяйства	753
1865	01/2/02-11/2021	09.03.21	50:23:0040440:84	Земли населенных пунктов	Для ведения личного подсобного хозяйства	753
1866	01/2/02-11/2021	09.03.21	50:23:0040424:5	Земли населенных пунктов	Для ведения личного подсобного хозяйства	2401
1867	01/2/02-11/2021	09.03.21	50:23:0040445:5	Земли населенных пунктов	Для ведения личного подсобного хозяйства	1203
1868	01/2/02-08/2021	09.03.21	50:23:0040533:137	Земли населенных пунктов	Для ведения личного подсобного хозяйства	1178
1869	01/2/02-08/2021	09.03.21	50:23:0040533:131	Земли населенных пунктов	Для ведения личного подсобного хозяйства	1000
1870	01/2/02-08/2021	09.03.21	50:23:0040527:607	Земли населенных пунктов	Для ведения личного подсобного хозяйства	1000
1871	01/2/02-08/2021	09.03.21	50:23:0040533:97	Земли населѐнных пунктов	Для ведения личного подсобного хозяйства	2349

Страница 113/3236, документ 573af594a40d0f29e616b139611b0587
подписан 01.09.2025, опубликован 01.09.2025 в сетевом
издании "РАММЕДИА", тел. +7 (496) 463-12-67, ramnews.ru

1872	01/2/02-08/2021	09.03.21	50:23:0040533:96	Земли населѐнных пунктов	Для ведения личного подсобного хозяйства	2395
1873	01/2/02-08/2021	09.03.21	50:23:0040533:168	Земли населенных пунктов	Для ведения личного подсобного хозяйства	1000
1874	01/2/02-08/2021	09.03.21	50:23:0040533:63	Земли населенных пунктов	Для ведения личного подсобного хозяйства	1746
1875	01/2/02-08/2021	09.03.21	50:23:0040533:42	Земли населенных пунктов	Для ведения личного подсобного хозяйства	1700
1876	01/2/02-08/2021	09.03.21	50:23:0040533:185	Земли населѐнных пунктов	Для ведения личного подсобного хозяйства	1000
1877	01/2/02-08/2021	09.03.21	50:23:0040533:173	Земли населѐнных пунктов	Для ведения личного подсобного хозяйства	1200
1878	01/2/02-08/2021	09.03.21	50:23:0040533:167	Земли населенных пунктов	Для ведения личного подсобного хозяйства	1000
1879	01/2/02-08/2021	09.03.21	50:23:0040533:80	Земли населенных пунктов	Для ведения личного подсобного хозяйства	685
1880	01/2/02-08/2021	09.03.21	50:23:0040533:179	Земли населенных пунктов	Для ведения личного подсобного хозяйства	1000
1881	01/2/02-08/2021	09.03.21	50:23:0040533:65	Земли населенных пунктов	ведение личного подсобного хозяйства	1900
1882	01/2/02-08/2021	09.03.21	50:23:0040533:182	Земли населенных пунктов	Для ведения личного подсобного хозяйства	1000
1883	01/2/02-08/2021	09.03.21	50:23:0040533:138	Земли населенных пунктов	Для ведения личного подсобного хозяйства	640
1884	01/2/02-08/2021	09.03.21	50:23:0040533:184	Земли населенных пунктов	под индивидуальное жилищное строительство	1001
1885	01/2/02-08/2021	09.03.21	50:23:0040533:113	Земли населенных пунктов	Для ведения личного подсобного хозяйства	1600
1886	01/2/02-08/2021	09.03.21	50:23:0040533:162	Земли населенных пунктов	Для ведения личного подсобного хозяйства	1390
1887	01/2/02-01/2021	09.03.21	50:23:0050124:742	Земли населенных пунктов	Для ведения личного подсобного хозяйства	685
1888	01/2/02-01/2021	09.03.21	50:23:0050124:2013	Земли населенных пунктов	Для ведения личного подсобного хозяйства	995
1889	01/2/02-01/2021	09.03.21	50:23:0050124:1859	Земли населенных пунктов	Для ведения личного подсобного хозяйства	1200
1890	01/2/02-01/2021	09.03.21	50:23:0050124:1805	Земли населенных пунктов	ведение личного подсобного хозяйства	1874
1891	01/2/02-01/2021	09.03.21	50:23:0050124:46	Земли населенных	Для ведения личного подсобного хозяйства	837

Страница 114/3236, документ 573af594a40d0f29e616b139611b0587
подписан 01.09.2025, опубликован 01.09.2025 в сетевом
издании "РАММЕДИА", тел. +7 (496) 463-12-67, ramnews.ru

				пунктов		
1892	01/2/02-01/2021	09.03.21	50:23:0050124:43	Земли населенных пунктов	Для ведения личного подсобного хозяйства	1062
1893	01/2/02-01/2021	09.03.21	50:23:0050124:1298	Земли населенных пунктов	Для дачного строительства	1017
1894	5363/2/02-13/2022/ЛА	08.09.22	50:23:0050311:231	Земли населѐнных пунктов	Для ведения личного подсобного хозяйства	1530
1895	01/2/02-01/2021	09.03.21	50:23:0050301:235	Земли населенных пунктов	Для ведения личного подсобного хозяйства	3398
1896	01/2/02-01/2021	09.03.21	50:23:0050364:16	Земли населенных пунктов	Для ведения личного подсобного хозяйства	3394
1897	01/2/02-01/2021	09.03.21	50:23:0050364:21	Земли населенных пунктов	Для ведения личного подсобного хозяйства	1150
1898	01/2/02-01/2021	09.03.21	50:23:0050372:7	Земли населенных пунктов	ведение личного подсобного хозяйства	640
1899	01/2/02-01/2021	09.03.21	50:23:0000000:128644	Земли населѐнных пунктов	под зданиями спального корпуса № 1 и спального корпуса № 2	15282
1900	2131/2/02-04/2022/ЛА	13.07.22	50:23:0040222:9	Земли сельскохозяйственного назначения	ведение сельхозпроизводства	168600
1901	01/2/02-11/2021	09.03.21	50:23:0000000:117692	Земли населенных пунктов	ведение личного подсобного хозяйства	2981
1902	2130/2/02-04/2022/ЛА	13.07.22	50:23:0040222:7	Земли сельскохозяйственного назначения	ведение сельскохозпроизводства	195283
1903	2128/2/02-04/2022/ЛА	13.07.22	50:23:0040222:10	Земли сельскохозяйственного назначения	ведение сельхозпроизводства	196936
1904	01/2/02-08/2021	09.03.21	50:23:0000000:126752	Земли населѐнных пунктов	для размещения объектов индивидуального жилищного строительства	59569
1905	04/2/02-03/2021	09.03.21	50:23:0040509:429	Земли населенных пунктов	под индивидуальное жилищное строительтсво	1000
1906	04/2/02-03/2021	09.03.21	50:23:0040509:130	Земли населенных пунктов	под индивидуальное жилищное строительство	1703
1907	02/2/02-09/2020	17.02.20	50:23:0010175:75	Земли населенных пунктов	Для ведения личного подсобного хозяйства	1501
1908	01/2/02-09/2020	06.02.20	50:23:0010175:78	Земли населенных пунктов	Для ведения личного подсобного хозяйства	2100
1909	01/2/02-09/2020	06.02.20	50:23:0010130:842	Земли населенных	Для ведения личного подсобного хозяйства	2100

Страница 115/3236, документ 573af594a40d0f29e616b139611b0587
подписан 01.09.2025, опубликован 01.09.2025 в сетевом
издании "РАММЕДИА", тел. +7 (496) 463-12-67, ramnews.ru

				пунктов		
1910	4975/2/02-09/2022/ЛА	02.08.22	50:23:0000000:118419	Земли населѐнных пунктов	для индивидуального жилищного строительства	6000
1911	21/2/02-03/2019	28.10.19	50:23:0010179:58	Земли населенных пунктов	для индивидуального жилищного строительства	13630
1912	07/2/02-09/2019	28.10.19	50:23:0010179:38	Земли населенных пунктов	для индивидуального жилищного строительства	897
1913	05/2/02-07/2018	19.10.18	50:23:0010161:303	Земли населенных пунктов	индивидуальное жилищное строительство	1200
1914	2720/2/02-07/2021/ЛА	14.07.21	50:23:0010161:359	Земли населенных пунктов	под индивидуальное жилищное строительство	1200
1915	20222/2/02-09/2022/ЛА	07.12.22	50:23:0010212:187	Земли населенных пунктов	для индивидуального жилищного строительства	1500
1916	50/2/02-03/2020	11.11.20	50:23:0110225:275	Земли населенных пунктов	индивидуальное жилищное строительство	1201
1917	07-2021/08-отлр	29.07.21	50:23:0000000:159362	Земли населенных пунктов	земельные участки (территории) общего пользования	20345
1918	1363/2/02-10/2021/ЛА	23.04.21	50:23:0000000:147024	Земли населенных пунктов	для ведения личного подсобного хозяйства	1298
1919	05/2/02-10/2019	28.10.19	50:23:0020271:1125	Земли населенных пунктов	для ведения личного подсобного хозяйства	2700
1920	05/2/02-10/2019	28.10.19	50:23:0020271:791	Земли населенных пунктов	индивидуальное жилищное строительство	1911
1921	05/2/02-10/2019	28.10.19	50:23:0020271:1124	Земли населенных пунктов	для ведения личного подсобного хозяйства	118
1922	09-2020/11-отлр	19.08.22	50:23:0020271:1139	Земли населенных пунктов	под размещение кладбища	42365
1923	01/2/02-05/2021	09.03.21	50:23:0010354:50	Земли населенных пунктов	Для ведения личного подсобного хозяйства	1824
1924	09/2/02-05/2018	07.12.18	50:23:0010370:84	Земли населенных пунктов	для индивидуального жилищного строительства	1291
1925	01/2/02-05/2021	09.03.21	50:23:0010354:112	Земли населенных пунктов	для строительства жилого дома	932
1926	3518/2/02-04/2021/ЛА	02.09.21	50:23:0020460:10	Земли населенных пунктов	ритуальная деятельность	59864
1927	2133/2/02-13/2021/ЛА	07.06.21	50:23:0050373:1253	Земли населенных пунктов	для индивидуального жилищного строительства	1496
1928	07-2021/08-отлр	29.07.21	50:23:0020150:42	Земли населенных пунктов	Под индивидуальное жилищное строительство	1113

Страница 116/3236, документ 573af594a40d0f29e616b139611b0587
подписан 01.09.2025, опубликован 01.09.2025 в сетевом
издании "РАММЕДИА", тел. +7 (496) 463-12-67, ramnews.ru

1929	01/2/02-11/2021	09.03.21	50:23:0040530:123	Земли населенных пунктов	для индивидуального жилищного строительства	1195
1930	01/2/02-11/2021	09.03.21	50:23:0040530:129	Земли населенных пунктов	индивидуальное жилищное строительство	1204
1931	01/2/02-11/2021	09.03.21	50:23:0040530:80	Земли населенных пунктов	для индивидуального жилищного строительства	1201
1932	01/2/02-11/2021	09.03.21	50:23:0040530:54	Земли населенных пунктов	для индивидуального жилищного строительства	1201
1933	3647/2/02-04/2021/ЛА	10.09.21	50:23:0040530:375	Земли населенных пунктов	Для индивидуального жилищного строительства	525
1934	2717/2/02-11/2021/ЛА	14.07.21	50:23:0040530:52	Земли населенных пунктов	для индивидуального жилищного строительства	1209
1935	01/2/02-11/2021	09.03.21	50:23:0040530:83	Земли населенных пунктов	для индивидуального жилищного строительства	1215
1936	01/2/02-11/2021	09.03.21	50:23:0040530:78	Земли населенных пунктов	для индивидуального жилищного строительства	1202
1937	3258/2/02-04/2021/ЛА	13.08.21	50:23:0040104:681	Земли населенных пунктов	для индивидуального жилищного строительства	1500
1938	3243/2/02-04/2021/ЛА	12.08.21	50:23:0040104:682	Земли населенных пунктов	для индивидуального жилищного строительства	1466
1939	3669/2/02-04/2021/ЛА	10.09.21	50:23:0040105:590	Земли населенных пунктов	Для ведения личного подсобного хозяйства	1395
1940	01/2/02-11/2021	09.03.21	50:23:0040416:231	Земли населенных пунктов	ведение личного подсобного хозяйства	3000
1941	01/2/02-11/2021	09.03.21	50:23:0040416:230	Земли населенных пунктов	ведение личного подсобного хозяйства	3000
1942	50/2/02-03/2020	11.11.20	50:23:0020202:250	Земли населенных пунктов	Для ведения личного подсобного хозяйства	729
1943	01/2/02-11/2021	09.03.21	50:23:0040412:87	Земли населенных пунктов	индивидуальное жилищное строительство	1146
1944	01/2/02-11/2021	09.03.21	50:23:0000000:121091	Земли населенных пунктов	для индивидуального жилищного строительства	805
1945	01/2/02-01/2021	09.03.21	50:23:0050303:334	Земли населенных пунктов	для индивидуального жилищного строительства	794
1946	01/2/02-01/2021	09.03.21	50:23:0050303:326	Земли населенных пунктов	Для ведения личного подсобного хозяйства	1500
1947	01/2/02-01/2021	09.03.21	50:23:0050303:344	Земли населенных пунктов	для индивидуального жилищного строительства	1099
1948	03/2/02-06/2019	03.07.19	50:23:0090113:107	Земли населенных	для индивидуального жилищного строительства	707

Страница 117/3236, документ 573af594a40d0f29e616b139611b0587
подписан 01.09.2025, опубликован 01.09.2025 в сетевом
издании "РАММЕДИА", тел. +7 (496) 463-12-67, ramnews.ru

				пунктов		
1949	03/2/02-06/2019	03.07.19	50:23:0090113:109	Земли населенных пунктов	для индивидуального жилищного строительства	706
1950	07-2021/09-отлр	30.07.21	50:23:0090109:20	Земли населенных пунктов	Для ведения личного подсобного хозяйства	1211
1951	12-2021/01-отлр	15.12.21	50:23:0090109:43	Земли населенных пунктов	под индивидуальное жилищное строительство	600
1952	12-2021/01-отлр	15.12.21	50:23:0090109:47	Земли населенных пунктов	для ведения подсобного хозяйства	423
1953	03/2/02-06/2019	03.07.19	50:23:0090113:108	Земли населенных пунктов	для индивидуального жилищного строительства	706
1954	03/2/02-06/2019	03.07.19	50:23:0090113:110	Земли населенных пунктов	для индивидуального жилищного строительства	708
1955	01/2/02-01/2021	09.03.21	50:23:0050124:2037	Земли населенных пунктов	под индивидуальное жилищное строительство	1050
1956	01/2/02-01/2021	09.03.21	50:23:0000000:438	Земли населенных пунктов	под индивидуальногое жилищное строительство	1500
1957	01/2/02-02/2021	09.03.21	50:23:0030403:268	Земли населенных пунктов	дачное строительство	308
1958	01/2/02-02/2021	09.03.21	50:23:0000000:331	Земли населенных пунктов	Под строительство индивидуального жилого дома	1799
1959	01/2/02-02/2021	09.03.21	50:23:0030403:72	Земли населенных пунктов	ведение личного подсобного хозяйства	304
1960	01/2/02-08/2021	09.03.21	50:23:0040522:199	Земли населенных пунктов	под жилищное строительство	3000
1961	01/2/02-05/2021	09.03.21	50:23:0000000:118427	Земли населенных пунктов	под малоэтажное строительство	3113
1962	01/2/02-05/2021	09.03.21	50:23:0010370:93	Земли населенных пунктов	Для ведения личного подсобного хозяйства	1012
1963	01/2/02-05/2021	09.03.21	50:23:0000000:128506	Земли населенных пунктов	Для ведения личного подсобного хозяйства	600
1964	01/2/02-05/2021	09.03.21	50:23:0000000:128507	Земли населенных пунктов	Для ведения личного подсобного хозяйства	1200
1965	01/2/02-05/2021	09.03.21	50:23:0010370:159	Земли населенных пунктов	Для ведения личного подсобного хозяйства	1200
1966	01/2/02-05/2021	09.03.21	50:23:0010366:6	Земли населенных пунктов	Для ведения личного подсобного хозяйства	1493
1967	01/2/02-05/2021	09.03.21	50:23:0010317:46	Земли населенных пунктов	Для ведения личного подсобного хозяйства	686

Страница 118/3236, документ 573af594a40d0f29e616b139611b0587
подписан 01.09.2025, опубликован 01.09.2025 в сетевом
издании "РАММЕДИА", тел. +7 (496) 463-12-67, ramnews.ru

1968	01/2/02-05/2021	09.03.21	50:23:0010317:531	Земли населенных пунктов	для ведения личного подсобного хозяйства	1787
1969	01/2/02-08/2021	09.03.21	50:23:0040609:10	Земли населенных пунктов	Для ведения личного подсобного хозяйства	1500
1970	01/2/02-06/2018	10.07.18	50:23:0010210:152	Земли населенных пунктов	дачное строительство	1899
1971	01/2/02-08/2021	09.03.21	50:23:0040715:47	Земли населенных пунктов	индивидуальное жилищное строительство	1004
1972	01/2/02-08/2021	09.03.21	50:23:0040715:46	Земли населенных пунктов	индивидуальное жилищное строительство	1137
1973	01/2/02-08/2021	09.03.21	50:23:0040715:75	Земли населенных пунктов	Под индивидуальное жилищное строительство	1011
1974	07-2021/08-отлр	29.07.21	50:23:0100301:5	Земли населенных пунктов	земельный участок рекреационного и оздоровительного назначения	12959
1975	01/2/02-06/2020	26.02.20	50:23:0100349:13	Земли населенных пунктов	для индивидуального жилищного строительства	1201
1976	04/2/02-06/2019	28.10.19	50:23:0000000:127742	Земли населенных пунктов	для индивидуального жилищного строительства	1191
1977	03-2021/03-отлр	04.03.21	50:23:0100349:6	Земли населенных пунктов	индивидуальное жилищное строительство	1160
1978	06/2/02-06/2018	14.12.18	50:23:0000000:128185	Земли населенных пунктов	Земли поселений	1140
1979	01/2/02-06/2020	26.02.20	50:23:0100349:14	Земли населенных пунктов	для индивидуального жилищного строительства	1189
1980	01/2/02-06/2020	26.02.20	50:23:0000000:128187	Земли населенных пунктов	Земли поселений	1208
1981	09-2020/11-отлр	19.08.22	50:23:0100349:33	Земли населенных пунктов	Для индивидуального жилищного строительства	1185
1982	09-2020/11-отлр	19.08.22	50:23:0100349:66	Земли населенных пунктов	индивидуальное жилищное строительство	584
1983	27/2/02-03/2020	28.07.20	50:23:0050151:10	Земли населенных пунктов	для садоводства и дачного строительства	1145
1984	27/2/02-03/2020	28.07.20	50:23:0050152:1	Земли населенных пунктов	Для ведения личного подсобного хозяйства	1006
1985	27/2/02-03/2020	28.07.20	50:23:0050152:6	Земли населенных пунктов	Для садоводства	1401
1986	27/2/02-03/2020	28.07.20	50:23:0050152:3	Земли населенных пунктов	под садоводство	1599
1987	27/2/02-03/2020	28.07.20	50:23:0050113:206	Земли населенных	садоводство	1304

Страница 119/3236, документ 573af594a40d0f29e616b139611b0587
подписан 01.09.2025, опубликован 01.09.2025 в сетевом
издании "РАММЕДИА", тел. +7 (496) 463-12-67, ramnews.ru

				пунктов		
1988	27/2/02-03/2020	28.07.20	50:23:0050113:207	Земли населенных пунктов	садоводство	1304
1989	27/2/02-03/2020	28.07.20	50:23:0050152:2	Земли населенных пунктов	ведение личного подсобного хозяйства	501
1990	27/2/02-03/2020	28.07.20	50:23:0050113:216	Земли населенных пунктов	садоводство	1444
1991	27/2/02-03/2020	28.07.20	50:23:0050151:9	Земли населенных пунктов	для дачного строительства	1176
1992	11-2021/01-отлр	30.11.21	50:23:0000000:117555	Земли населенных пунктов	для ведения личного подсобного хозяйства	1500
1993	50/2/02-03/2020	11.11.20	50:23:0040439:134	Земли населенных пунктов	для ведения личного подсобного хозяйства	1000
1994	2676/2/13-05/2021/ЛА	13.07.21	50:23:0000000:153699	Земли населенных пунктов	Для размещения объектов индивидуального жилищного строительства	1570
1995	1344/2/02-04/2022/ЛА	20.09.22	50:23:0040438:251	Земли населенных пунктов	Для размещения объектов индивидуального жилищного строительства	855
1996	3192/2/02-04/2021/ЛА	10.08.21	50:23:0040438:239	Земли населенных пунктов	Для размещения объектов индивидуального жилищного строительства	1082
1997	3189/2/02-04/2021/ЛА	10.08.21	50:23:0040438:249	Земли населенных пунктов	Для размещения объектов индивидуального жилищного строительства	909
1998	01/2/02-08/2021	09.03.21	50:23:0040713:31	Земли населенных пунктов	Для ведения личного подсобного хозяйства	2007
1999	01/2/02-08/2021	09.03.21	50:23:0040709:29	Земли населенных пунктов	для индивидуального жилищного строительства	1175
2000	01/2/02-08/2021	09.03.21	50:23:0040713:37	Земли населенных пунктов	для ведения личного подсобного хозяйства	2007
2001	01/2/02-08/2021	09.03.21	50:23:0040713:35	Земли населенных пунктов	для ведения личного подсобного хозяйства	2008
2002	01/2/02-08/2021	09.03.21	50:23:0040713:34	Земли населенных пунктов	Для ведения личного подсобного хозяйства	2005
2003	01/2/02-08/2021	09.03.21	50:23:0040709:28	Земли населенных пунктов	для индивидуального жилищного строительства	1174
2004	01/2/02-08/2021	09.03.21	50:23:0040713:42	Земли населенных пунктов	Для ведения личного подсобного хозяйства	2009
2005	01/2/02-08/2021	09.03.21	50:23:0040713:39	Земли населенных пунктов	для ведения личного подсобного хозяйства	2001
2006	01/2/02-08/2021	09.03.21	50:23:0040713:19	Земли населенных пунктов	Для ведения личного подсобного хозяйства	2003

Страница 120/3236, документ 573af594a40d0f29e616b139611b0587
подписан 01.09.2025, опубликован 01.09.2025 в сетевом
издании "РАММЕДИА", тел. +7 (496) 463-12-67, ramnews.ru

2007	01/2/02-08/2021	09.03.21	50:23:0040713:27	Земли населенных пунктов	Для ведения личного подсобного хозяйства	2007
2008	01/2/02-08/2021	09.03.21	50:23:0040713:21	Земли населенных пунктов	Для ведения личного подсобного хозяйства	2001
2009	01/2/02-08/2021	09.03.21	50:23:0040713:26	Земли населенных пунктов	Для ведения личного подсобного хозяйства	2002
2010	01/2/02-08/2021	09.03.21	50:23:0040713:38	Земли населенных пунктов	Для ведения личного подсобного хозяйства	2006
2011	01/2/02-08/2021	09.03.21	50:23:0040713:25	Земли населенных пунктов	Для ведения личного подсобного хозяйства	2005
2012	01/2/02-08/2021	09.03.21	50:23:0040713:16	Земли населенных пунктов	Для ведения личного подсобного хозяйства	2005
2013	01/2/02-08/2021	09.03.21	50:23:0040713:18	Земли населенных пунктов	Для ведения личного подсобного хозяйства	2001
2014	01/2/02-08/2021	09.03.21	50:23:0040713:24	Земли населенных пунктов	Для ведения личного подсобного хозяйства	2005
2015	01/2/02-08/2021	09.03.21	50:23:0040713:15	Земли населенных пунктов	Для ведения личного подсобного хозяйства	2003
2016	01/2/02-08/2021	09.03.21	50:23:0040709:30	Земли населенных пунктов	для индивидуального жилищного строительства	1198
2017	01/2/02-08/2021	09.03.21	50:23:0040713:20	Земли населенных пунктов	Для ведения личного подсобного хозяйства	2002
2018	01/2/02-08/2021	09.03.21	50:23:0040713:22	Земли населенных пунктов	Для ведения личного подсобного хозяйства	2007
2019	01/2/02-08/2021	09.03.21	50:23:0040713:41	Земли населенных пунктов	для ведения личного подсобного хозяйства	2003
2020	01/2/02-08/2021	09.03.21	50:23:0040713:17	Земли населенных пунктов	Для ведения личного подсобного хозяйства	2006
2021	01/2/02-08/2021	09.03.21	50:23:0040713:32	Земли населенных пунктов	Для ведения личного подсобного хозяйства	2008
2022	01/2/02-08/2021	09.03.21	50:23:0040713:30	Земли населенных пунктов	Для ведения личного подсобного хозяйства	2007
2023	01/2/02-08/2021	09.03.21	50:23:0040713:29	Земли населенных пунктов	Для ведения личного подсобного хозяйства	2003
2024	01/2/02-08/2019	10.06.19	50:23:0040713:28	Земли населенных пунктов	Для ведения личного подсобного хозяйства	2010
2025	01/2/02-12/2018	28.02.18	50:23:0010276:178	Земли населенных пунктов	Для ведения личного подсобного хозяйства	1867
2026	01/2/02-02/2021	09.03.21	50:23:0020365:116	Земли населенных	Для ведения личного подсобного хозяйства	2109

Страница 121/3236, документ 573af594a40d0f29e616b139611b0587
подписан 01.09.2025, опубликован 01.09.2025 в сетевом
издании "РАММЕДИА", тел. +7 (496) 463-12-67, ramnews.ru

				пунктов		
2027	01/2/02-02/2021	09.03.21	50:23:0020365:126	Земли населенных пунктов	строительства индивидуального жилого дома	2099
2028	01/2/02-05/2021	09.03.21	50:23:0000000:150118	Земли населенных пунктов	для индивидуального жилищного строительства	2706
2029	01/2/02-05/2021	09.03.21	50:23:0010302:424	Земли населенных пунктов	Для ведения личного подсобного хозяйства	1399
2030	1390/2/02-09/2021/ЛА	26.04.21	50:23:0010167:44	Земли населенных пунктов	Под индивидуальное жилищное строительство	2004
2031	01/2/02-05/2021	09.03.21	50:23:0010313:64	Земли населенных пунктов	земли общего пользования	78212
2032	01/2/02-05/2021	09.03.21	50:23:0010318:356	Земли населенных пунктов	ведение личного подсобного хозяйства	2017
2033	52/2/02-03/2020	02.12.20	50:23:0010376:219			1767
2034	01/2/02-05/2021	09.03.21	50:23:0010318:349	Земли населенных пунктов	Для ведения личного подсобного хозяйства	1507
2035	08/2/02-05/2020	21.09.20	50:23:0010366:19	Земли населенных пунктов	Для ведения личного подсобного хозяйства	3004
2036	01/2/02-05/2021	09.03.21	50:23:0010314:147	Земли населенных пунктов	для индивидуального жилищного строительства	900
2037	01/2/02-05/2021	09.03.21	50:23:0010375:3	Земли населенных пунктов	для индивидуального жилищного строительства	20342
2038	01/2/02-05/2021	09.03.21	50:23:0010366:676	Земли населенных пунктов	для ведения личного подсобного хозяйства	847
2039	01/2/02-05/2021	09.03.21	50:23:0010356:6	Земли населенных пунктов	Под индивидуальное жилищное строительство	1992
2040	01/2/02-05/2021	09.03.21	50:23:0010318:51	Земли населенных пунктов	для ведения личного подсобного хозяйства	1627
2041	01/2/02-05/2021	09.03.21	50:23:0010366:678	Земли населенных пунктов	для ведения личного подсобного хозяйства	800
2042	01/2/02-05/2021	09.03.21	50:23:0010374:18	Земли населенных пунктов	Для ведения личного подсобного хозяйства	3001
2043	02/2/02-05/2019	10.06.19	50:23:0010366:56	Земли населенных пунктов	Для ведения личного подсобного хозяйства	202
2044	52/2/02-03/2020	02.12.20	50:23:0010376:98			6254
2045	01/2/02-05/2021	09.03.21	50:23:0010313:55	Земли населенных пунктов	индивидуальное жилищное строительство	1109
2046	08/2/02-05/2020	21.09.20	50:23:0010366:53	Земли населенных пунктов	Для ведения личного подсобного хозяйства	1202

Страница 122/3236, документ 573af594a40d0f29e616b139611b0587
подписан 01.09.2025, опубликован 01.09.2025 в сетевом
издании "РАММЕДИА", тел. +7 (496) 463-12-67, ramnews.ru

2047	01/2/02-05/2021	09.03.21	50:23:0010318:332	Земли населенных пунктов	Для ведения личного подсобного хозяйства	3000
2048	01/2/02-05/2021	09.03.21	50:23:0010366:12	Земли населенных пунктов	Для ведения личного подсобного хозяйства	3794
2049	02/2/02-05/2019	10.06.19	50:23:0010366:51	Земли населенных пунктов	Для ведения личного подсобного хозяйства	1010
2050	01/2/02-05/2021	09.03.21	50:23:0010366:20	Земли населенных пунктов	Для ведения личного подсобного хозяйства	3003
2051	01/2/02-05/2021	09.03.21	50:23:0010366:18	Земли населенных пунктов	Для ведения личного подсобного хозяйства	3000
2052	52/2/02-03/2020	02.12.20	50:23:0010376:100			26555
2053	50/2/02-03/2020	11.11.20	50:23:0040309:280	Земли населенных пунктов	для расширения придомовой территории	555
2054	50/2/02-03/2020	11.11.20	50:23:0040309:165	Земли населенных пунктов	индивидуальное жилищное строительство	1900
2055	09-2020/11-отлр	19.08.22	50:23:0040341:442	Земли населенных пунктов	для индивидуального жилищного строительства (2.1)	862
2056	01/2/02-08/2021	09.03.21	50:23:0040522:187	Земли населенных пунктов	для ведения личного подсобного хозяйства	3789
2057	01/2/02-08/2021	09.03.21	50:23:0040522:186	Земли населенных пунктов	для ведения личного подсобного хозяйства	1080
2058	01/2/02-08/2021	09.03.21	50:23:0040705:21	Земли населенных пунктов	Для ведения личного подсобного хозяйства	1798
2059	43/2/02-03/2020	15.10.20	50:23:0040857:161	Земли населенных пунктов	Для индивидуального жилищного строительства	1155
2060	43/2/02-03/2020	15.10.20	50:23:0040857:46	Земли населенных пунктов	малоэтажная жилая застройка	1181
2061	43/2/02-03/2020	15.10.20	50:23:0040857:158	Земли населенных пунктов	малоэтажная жилая застройка	1212
2062	43/2/02-03/2020	15.10.20	50:23:0000000:152502	Земли населенных пунктов	земельные участки (территории) общего пользования	77594
2063	43/2/02-03/2020	15.10.20	50:23:0040857:57	Земли населенных пунктов	малоэтажная жилая застройка	1099
2064	43/2/02-03/2020	15.10.20	50:23:0040857:64	Земли населенных пунктов	малоэтажная жилая застройка	1621
2065	43/2/02-03/2020	15.10.20	50:23:0040857:45	Земли населенных пунктов	малоэтажная жилая застройка	1525
2066	01/2/02-06/2018	10.07.18	50:23:0000000:117464	Земли населенных пунктов	под строительство энергоцентра с пиковой котельной	15000

Страница 123/3236, документ 573af594a40d0f29e616b139611b0587
подписан 01.09.2025, опубликован 01.09.2025 в сетевом
издании "РАММЕДИА", тел. +7 (496) 463-12-67, ramnews.ru

2067	04/2/02-06/2018	01.09.18	50:23:0110340:9			1200
2068	01/2/02-06/2018	25.06.18	50:23:0110340:60	Земли населенных пунктов	Дачи в г.Раменское	924
2069	05/2/02-06/2021	21.07.21	50:23:0110337:54	Земли населенных пунктов	ИЖС	1000
2070	04/2/02-06/2021	06.07.21	50:23:0100855:2	Земли населенных пунктов	индивидуальное жилищное строительство	1548
2071	04/2/02-06/2021	06.07.21	50:23:0100851:40	Земли населенных пунктов	Для индивидуального жилищного строительства	1547
2072	04/2/02-06/2021	06.07.21	50:23:0100855:56	Земли населѐнных пунктов	индивидуальное жилищное строительство	800
2073	04/2/02-06/2021	06.07.21	50:23:0100855:55	Земли населѐнных пунктов	индивидуальное жилищное строительство	700
2074	17/2/02-06/2020	06.11.20	50:23:0100855:7	Земли населенных пунктов	под индивидуального жилищного строительства	1548
2075	1341/2/02-13/2022/ЛА	20.09.22	50:23:0050541:215	Земли населенных пунктов	для дачного строительства	2947
2076	42627/2/02-12/2023/ЛА	25.05.23	50:23:0000000:161075	Земли населенных пунктов	для индивидуального жилищного строительства	2521
2077	47483/2/02-12/2023/ЛА	07.07.23	50:23:0000000:157574	Земли населенных пунктов	для индивидуального жилищного строительства	1389
2078	47014/2/02-12/2023/ЛА	04.07.23	50:23:0000000:157562	Земли населенных пунктов	для индивидуального жилищного строительства	1000
2079	47420/2/02-12/2023/ЛА	07.07.23	50:23:0000000:157713	Земли населенных пунктов	для индивидуального жилищного строительства	932
2080	47777/2/02-12/2023/ЛА	11.07.23	50:23:0000000:157573	Земли населенных пунктов	для индивидуального жилищного строительства	1372
2081	7770/2/02-12/2023/ЛА	11.07.23	50:23:0000000:157561	Земли населенных пунктов	для индивидуального жилищного строительства	1000
2082	7778/2/02-12/2023/ЛА	11.07.23	50:23:0000000:157575	Земли населенных пунктов	для индивидуального жилищного строительства	800
2083	47419/2/02-12/2023/ЛА	07.07.23	50:23:0000000:157714	Земли населенных пунктов	для индивидуального жилищного строительства	931
2084	47774/2/02-12/2023/ЛА	11.07.23	50:23:0000000:157563	Земли населенных пунктов	для индивидуального жилищного строительства	1000
2085	47780/2/02-12/2023/ЛА	11.07.23	50:23:0000000:157896	Земли населенных пунктов	для индивидуального жилищного строительства	600
2086	1306/2/02-04/2022/ЛА	28.04.22	50:23:0040541:75	Земли сельскохозяйственного	ведение сельхозпроизводства	188297

Страница 124/3236, документ 573af594a40d0f29e616b139611b0587
подписан 01.09.2025, опубликован 01.09.2025 в сетевом
издании "РАММЕДИА", тел. +7 (496) 463-12-67, ramnews.ru

				назначения		
2087	38928/2/02-04/2023/ЛА	12.04.23	50:23:0000000:163147	Земли населенных пунктов	Для садоводства	1308
2088	04/2/02-03/2021	09.03.21	50:23:0080205:6	Земли населенных пунктов	Для садоводства	705
2089	25041/2/02-04/2023/ЛА	17.01.23	50:23:0010179:210	Земли населенных пунктов	для индивидуального жилищного строительства	6982
2090	25052/2/02-04/2023/ЛА	17.01.23	50:23:0010179:233	Земли населенных пунктов	для индивидуального жилищного строительства	6094
2091	6219/2/02-02/2023/ЛА	26.06.23	50:23:0000000:159870	Земли населенных пунктов	земельные участки (территории) общего пользования	23358
2092	29300/2/02-04/2023/ЛА	16.02.23	50:23:0010179:4	Земли населенных пунктов	под размещение п/л "Огонѐк", детского сада "Полушкино" и под строительство государственных дач	247674
2093	46607/2/02-04/2023/ЛА	29.06.23	50:23:0010179:717	Земли населенных пунктов	для индивидуального жилищного строительства	1000
2094	41698/2/02-04/2023/ЛА	16.05.23	50:23:0010179:347	Земли населенных пунктов	для индивидуального жилищного строительства	800
2095	45346/2/02-02/2023/ЛА	16.06.23	50:23:0010179:338	Земли населенных пунктов	для индивидуального жилищного строительства	1182
2096	46737/2/02-09/2023/ЛА	30.06.23	50:23:0010179:53	Земли населенных пунктов	для индивидуального жилищного строительства	1770
2097	45340/2/02-02/2023/ЛА	16.06.23	50:23:0010176:166	Земли населенных пунктов	под индивидуальное жилищное строительство	1500
2098	27116/2/02-02/2023/ЛА	02.02.23	50:23:0010176:39	Земли населенных пунктов	индивидуальное жилищное строительство	6488
2099	44935/2/02-02/2023/ЛА	14.06.23	50:23:0000000:161177	Земли населенных пунктов	Для индивидуальной жилой застройки	2431
2100	44399/2/02-02/2023/ЛА	08.06.23	50:23:0000000:162581	Земли населенных пунктов	для индивидуального жилищного строительства	917
2101	44953/2/02-02/2023/ЛА	14.06.23	50:23:0000000:162585	Земли населенных пунктов	для индивидуального жилищного строительства	853
2102	44401/2/02-02/2023/ЛА	08.06.23	50:23:0000000:162587	Земли населенных пунктов	для индивидуального жилищного строительства	1066
2103	44951/2/02-02/2023/ЛА	14.06.23	50:23:0000000:162583	Земли населенных пунктов	для индивидуального жилищного строительства	907
2104	44944/2/02-02/2023/ЛА	14.06.23	50:23:0000000:162582	Земли населенных пунктов	для индивидуального жилищного строительства	906
2105	44925/2/02-	14.06.23	50:23:0000000:162602	Земли населенных	для индивидуального жилищного строительства	907

Страница 125/3236, документ 573af594a40d0f29e616b139611b0587
подписан 01.09.2025, опубликован 01.09.2025 в сетевом
издании "РАММЕДИА", тел. +7 (496) 463-12-67, ramnews.ru

	02/2023/ЛА			пунктов		
2106	44921/2/02-02/2023/ЛА	14.06.23	50:23:0000000:162601	Земли населенных пунктов	для индивидуального жилищного строительства	907
2107	44415/2/02-04/2023/ЛА	08.06.23	50:23:0000000:162600	Земли населенных пунктов	для индивидуального жилищного строительства	906
2108	44408/2/02-02/2023/ЛА	08.06.23	50:23:0000000:162599	Земли населенных пунктов	для индивидуального жилищного строительства	832
2109	44917/2/02-04/2023/ЛА	14.06.23	50:23:0000000:162591	Земли населенных пунктов	для индивидуального жилищного строительства	927
2110	44914/2/02-02/2023/ЛА	14.06.23	50:23:0000000:162590	Земли населенных пунктов	для индивидуального жилищного строительства	1031
2111	40899/2/02-04/2023/ЛА	03.05.23	50:23:0010127:23	Земли населенных пунктов	для индивидуального жилищного строительства	1249
2112	40885/2/02-04/2023/ЛА	03.05.23	50:23:0010127:16	Земли населенных пунктов	для индивидуального жилищного строительтва	1250
2113	46706/2/02-04/2023/ЛА	30.06.23	50:23:0010162:13	Земли населенных пунктов	индивидуальное жилищное строительство	2002
2114	42436/2/02-04/2023/ЛА	24.05.23	50:23:0080206:64	Земли населенных пунктов	садоводство	836
2115	45762/2/02-02/2023/ЛА	20.06.23	50:23:0080206:168	Земли населенных пунктов	ведение садоводства	1035
2116	42463/2/02-04/2023/ЛА	24.05.23	50:23:0080206:92	Земли населенных пунктов	Для садоводства	1009
2117	45766/2/02-02/2023/ЛА	20.06.23	50:23:0080206:36	Земли населенных пунктов	садоводство	831
2118	42329/2/02-04/2023/ЛА	23.05.23	50:23:0080208:237	Земли населенных пунктов	Для садоводства	562
2119	42412/2/02-04/2023/ЛА	23.05.23	50:23:0080127:165	Земли населенных пунктов	Под индивидуальное жилищное строительство	1996
2120	ВС-02-47/13139	30.05.22	50:23:0010176:3	Земли населенных пунктов	для индивидуального жилищного строительства	80806
2121	1013/2/02-09/2022/ЛА	22.09.22	50:23:0000000:162595	Земли населенных пунктов	для индивидуального жилищного строительства	761
2122	45102/2/02-02/2023/ЛА	15.06.23	50:23:0000000:164505	Земли населенных пунктов	Земельные участки (территории) общего пользования (12.0)	11489
2123	25928/2/02-06/2023/ЛА	23.01.23	50:23:0080133:170	Земли населенных пунктов	Под дачное строительство	1200
2124	21698/2/02-06/2022/ЛА	13.12.22	50:23:0090123:190	Земли населенных пунктов	для дачного строительства	1870

Страница 126/3236, документ 573af594a40d0f29e616b139611b0587
подписан 01.09.2025, опубликован 01.09.2025 в сетевом
издании "РАММЕДИА", тел. +7 (496) 463-12-67, ramnews.ru

2125	25893/2/02-06/2023/ЛА	23.01.23	50:23:0080132:7	Земли населенных пунктов	Для ведения личного подсобного хозяйства	8661
2126	25933/2/02-06/2023/ЛА	23.01.23	50:23:0090109:1	Земли населенных пунктов	для индивидуального жилищного строительства	1042
2127	25940/2/02-06/2023/ЛА	23.01.23	50:23:0090109:46	Земли населенных пунктов	для ведения подсобного хозяйства	426
2128	36222/2/02-06/2023/ЛА	27.03.23	50:23:0100601:10	Земли населенных пунктов	индивидуальное жилищное строительство	166
2129	23111/2/02-06/2022/ЛА	19.12.22	50:23:0100601:9	Земли населенных пунктов	индивидуальное жилищное строительство	1201
2130	45800/2/02-02/2023/ЛА	20.06.23	50:23:0100601:40	Земли населенных пунктов	для индивидуального жилого строения	953
2131	23063/2/02-06/2022/ЛА	19.12.22	50:23:0100601:43	Земли населенных пунктов	под индивидуальное жилищное строительство	776
2132	45787/2/02-02/2023/ЛА	20.06.23	50:23:0100601:13	Земли населенных пунктов	ИЖС в городах и поселках	446
2133	23042/2/02-06/2022/ЛА	19.12.22	50:23:0100601:31	Земли населенных пунктов	ИЖС в поселках (по непр. в эксп. домам)	1298
2134	23188/2/02-06/2022/ЛА	19.12.22	50:23:0100611:20	Земли населенных пунктов	для индивидуального жилищного строительства	1800
2135	23223/2/02-06/2022/ЛА	19.12.22	50:23:0100611:25	Земли населенных пунктов	под строительство коттеджей	6022
2136	23173/2/02-06/2022/ЛА	19.12.22	50:23:0100611:19	Земли населенных пунктов	для индивидуального жилищного строительства	2248
2137	23228/2/02-06/2022/ЛА	19.12.22	50:23:0100611:26	Земли населенных пунктов	под строительство коттеджей	4500
2138	23208/2/02-06/2022/ЛА	19.12.22	50:23:0100611:21	Земли населенных пунктов	для индивидуального жилищного строительства	1750
2139	3520/2/02-06/2021/ЛА	02.09.21	50:23:0100616:24	Земли населенных пунктов	под строительство коттеджей	1913
2140	23126/2/02-06/2022/ЛА	19.12.22	50:23:0100610:7	Земли населенных пунктов	для индивидуального жилищного строительства	1099
2141	23266/2/02-06/2022/ЛА	19.12.22	50:23:0100662:31	Земли населенных пунктов	Под ндивидуальное жилищное строительство	1091
2142	23432/2/02-06/2022/ЛА	20.12.22	50:23:0100662:35	Земли населенных пунктов	для индивидуального жилищного строительства	4381
2143	23246/2/02-06/2022/ЛА	19.12.22	50:23:0100652:42	Земли населенных пунктов	ЛПХ в городах и поселках	242
2144	23445/2/02-	20.12.22	50:23:0100662:5	Земли населенных	индивидуальное жилищное строительство	1406

Страница 127/3236, документ 573af594a40d0f29e616b139611b0587
подписан 01.09.2025, опубликован 01.09.2025 в сетевом
издании "РАММЕДИА", тел. +7 (496) 463-12-67, ramnews.ru

	06/2022/ЛА			пунктов		
2145	47165/2/02-06/2023/ЛА	05.07.23	50:23:0100662:8	Земли населенных пунктов	детский сад	20500
2146	23490/2/02-06/2022/ЛА	21.12.22	50:23:0100851:33	Земли населенных пунктов	под индивидуальное жилищное строительство	2599
2147	34868/2/02-06/2023/ЛА	21.03.23	50:23:0000000:160	Земли населенных пунктов	для государственной надобности	55603
2148	34877/2/02-06/2023/ЛА	21.03.23	50:23:0100851:30	Земли населенных пунктов	под индивидуальное жилищное строительство	1799
2149	7254/2/02-06/2022/ЛА	13.10.22	50:23:0100855:66	Земли населенных пунктов	для индивидуального жилищного строительства	1000
2150	44294/2/02-02/2023/ЛА	07.06.23	50:23:0000000:164067	Земли населенных пунктов	Под индивидуальное жилищное строительство	1161
2151	23455/2/02-06/2022/ЛА	20.12.22	50:23:0100839:2	Земли населенных пунктов	индивидуальное жилищное строительство	1191
2152	23468/2/02-06/2022/ЛА	20.12.22	50:23:0100846:23	Земли населенных пунктов	для индивидуального жилищного строительства	1228
2153	45793/2/02-02/2023/ЛА	20.06.23	50:23:0100855:91	Земли населенных пунктов	автомобильный транспорт	364
2154	46160/2/02-02/2023/ЛА	26.06.23	50:23:0000000:158535	Земли населенных пунктов	Общее пользование территории	9024
2155	21734/2/02-06/2022/ЛА	13.12.22	50:23:0100101:3	Земли населенных пунктов	дачное строительство	622
2156	22029/2/02-06/2022/ЛА	14.12.22	50:23:0100101:39	Земли населенных пунктов	дачный участок	810
2157	21718/2/02-06/2022/ЛА	13.12.22	50:23:0100101:2	Земли населенных пунктов	для ведения дачного хозяйства	1193
2158	22085/2/02-06/2022/ЛА	14.12.22	50:23:0100103:52	Земли населенных пунктов	дачное строительство	1315
2159	22095/2/02-06/2022/ЛА	14.12.22	50:23:0100104:3	Земли населенных пунктов	дачное строительство	1223
2160	22092/2/02-06/2022/ЛА	14.12.22	50:23:0100104:25	Земли населенных пунктов	под дачное строительство	947
2161	22214/2/02-06/2022/ЛА	14.12.22	50:23:0100104:7	Земли населенных пунктов	дачное строительство	957
2162	45778/2/02-02/2023/ЛА	20.06.23	50:23:0100106:33	Земли населенных пунктов	дачное строительство	130
2163	22334/2/02-06/2022/ЛА	15.12.22	50:23:0100106:44	Земли населенных пунктов	под дачный участок	1199

Страница 128/3236, документ 573af594a40d0f29e616b139611b0587
подписан 01.09.2025, опубликован 01.09.2025 в сетевом
издании "РАММЕДИА", тел. +7 (496) 463-12-67, ramnews.ru

2164	22341/2/02-06/2022/ЛА	15.12.22	50:23:0100106:45	Земли населенных пунктов	под дачный участок	141
2165	22317/2/02-06/2022/ЛА	15.12.22	50:23:0100105:92	Земли населенных пунктов	под дачное строительство	1245
2166	23020/2/02-02/2022/ЛА	19.12.22	50:23:0100105:7	Земли населенных пунктов	дачное строительство	1189
2167	22227/2/02-06/2022/ЛА	14.12.22	50:23:0100105:63	Земли населенных пунктов	дачное строительство	2682
2168	27733/2/02-06/2023/ЛА	08.02.23	50:23:0020111:203	Земли населенных пунктов	личное подсобное хозяйство	730
2169	46967/2/02-07/2023/ЛА	04.07.23	50:23:0020102:698	Земли населенных пунктов	Для ведения личного подсобного хозяйства	1056
2170	46809/2/02-04/2023/ЛА	03.07.23	50:23:0010249:68	Земли населенных пунктов	для индивидуального жилищного строительства	645
2171	52/2/02-03/2020	02.12.20	50:23:0010277:555	Земли населенных пунктов	для индивидуального жилищного строительства	500
2172	32925/2/02-04/2023/ЛА	10.03.23	50:23:0010277:199	Земли населенных пунктов	для индивидуального жилищного строительства	940
2173	46806/2/02-04/2023/ЛА	03.07.23	50:23:0010249:42	Земли населенных пунктов	Для дачного строительства	2414
2174	46861/2/02-04/2023/ЛА	09.07.23	50:23:0010277:83	Земли населенных пунктов	для индивидуального жилищного строительства	1004
2175	46807/2/02-04/2023/ЛА	03.07.23	50:23:0010249:65	Земли населенных пунктов	Для дачного строительства	761
2176	46866/2/02-04/2023/ЛА	03.07.23	50:23:0010277:89	Земли населенных пунктов	индивидуальное жилищное строительство	1012
2177	46854/2/02-04/2023/ЛА	03.07.23	50:23:0010277:566	Земли населенных пунктов	Для индивидуального жилищного строительства	1398
2178	1290/2/02-04/2022/ЛА	20.09.22	50:23:0010277:565	Земли населенных пунктов	Для индивидуального жилищного строительства	1847
2179	41745/2/13-05/2023/ЛА	16.05.23	50:23:0040438:266	Земли населенных пунктов	Для размещения объектов индивидуального жилищного строительства	17809
2180	4633/2/02-04/2021/ЛА	23.09.22	50:23:0040438:237	Земли населенных пунктов	Для размещения объектов индивидуального жилищного строительства	1025
2181	25383/2/13-05/2023/ЛА	19.01.23	50:23:0000000:153696	Земли населенных пунктов	Для размещения объектов индивидуального жилищного строительства	1947
2182	25373/2/13-05/2023/ЛА	19.01.23	50:23:0000000:153695	Земли населенных пунктов	Для размещения объектов индивидуального жилищного строительства	2457
2183	4679/2/02-04/2021/ЛА	23.09.22	50:23:0040438:241	Земли населенных	Для размещения объектов индивидуального	976

Страница 129/3236, документ 573af594a40d0f29e616b139611b0587
подписан 01.09.2025, опубликован 01.09.2025 в сетевом
издании "РАММЕДИА", тел. +7 (496) 463-12-67, ramnews.ru

				пунктов	жилищного строительства	
2184	4683/2/02-04/2021/ЛА	23.09.22	50:23:0040438:259	Земли населенных пунктов	Для размещения объектов индивидуального жилищного строительства	1255
2185	41770/2/13-05/2023/ЛА	16.05.23	50:23:0000000:160134	Земли населенных пунктов	для индивидуального жилищного строительства	67748
2186	41756/2/13-05/2023/ЛА	16.05.23	50:23:0000000:153700	Земли населенных пунктов	Для размещения объектов индивидуального жилищного строительства	18859
2187	23674/2/13-05/2022/ЛА	22.12.22	50:23:0040438:130	Земли населенных пунктов	для индивидуального жилищного строительства	1029
2188	46173/2/02-02/2023/ЛА	26.06.23	50:23:0000000:149855	Земли населенных пунктов	для индивидуального жилищного строительства	959
2189	43299/2/02-02/2023/ЛА	31.05.23	50:23:0000000:149865	Земли населенных пунктов	для индивидуального жилищного строительства	25885
2190	43297/2/02-02/2023/ЛА	31.05.23	50:23:0000000:149860	Земли населенных пунктов	для индивидуального жилищного строительства	1056
2191	23668/2/13-05/2022/ЛА	22.12.22	50:23:0040438:142	Земли населенных пунктов	для индивидуального жилищного строительства	1336
2192	23668/2/13-05/2022/ЛА	22.12.22	50:23:0000000:149863	Земли населенных пунктов	для индивидуального жилищного строительства	1154
2193	23661/2/13-05/2022/ЛА	22.12.22	50:23:0040406:376	Земли населенных пунктов	для индивидуального жилищного строительства	1119
2194	718/2/02-04/2022/ЛА	04.03.22	50:23:0040438:2403	Земли населенных пунктов	Для размещения объектов индивидуального жилищного строительства	500
2195	46014/2/02-02/2023/ЛА	22.06.23	50:23:0040438:2375	Земли населенных пунктов	Для размещения объектов индивидуального жилищного строительства	567
2196	44318/2/02-02/2023/ЛА	07.06.23	50:23:0000000:164423	Земли населенных пунктов	Для индивидуального жилищного строительства	539
2197	44311/2/02-02/2023/ЛА	07.06.23	50:23:0000000:164422	Земли населенных пунктов	Для индивидуального жилищного строительства	574
2198	44331/2/02-02/2023/ЛА	07.06.23	50:23:0000000:164429	Земли населенных пунктов	Для индивидуального жилищного строительства	29342
2199	44325/2/02-02/2023/ЛА	07.06.23	50:23:0000000:164424	Земли населенных пунктов	Для индивидуального жилищного строительства	667
2200	46020/2/02-02/2023/ЛА	22.06.23	50:23:0040438:2621	Земли населенных пунктов	Для индивидуального жилищного строительства	613
2201	46017/2/02-02/2023/ЛА	22.06.23	50:23:0040438:2620	Земли населенных пунктов	Для индивидуального жилищного строительства	702
2202	46015/2/02-02/2023/ЛА	22.06.23	50:23:0040438:2619	Земли населенных пунктов	Для индивидуального жилищного строительства	629

Страница 130/3236, документ 573af594a40d0f29e616b139611b0587
подписан 01.09.2025, опубликован 01.09.2025 в сетевом
издании "РАММЕДИА", тел. +7 (496) 463-12-67, ramnews.ru

2203	45223/2/02-02/2023/ЛА	15.06.23	50:23:0000000:164845	Земли населенных пунктов	Для ведения личного подсобного хозяйства	596
2204	45231/2/02-02/2023/ЛА	15.06.23	50:23:0000000:164846	Земли населенных пунктов	Для ведения личного подсобного хозяйства	596
2205	45012/2/02-02/2023/ЛА	14.06.23	50:23:0000000:164848	Земли населенных пунктов	Для ведения личного подсобного хозяйства	596
2206	45008/2/02-02/2023/ЛА	14.06.23	50:23:0000000:164847	Земли населенных пунктов	Для ведения личного подсобного хозяйства	595
2207	23538/2/02-06/2022/ЛА	21.12.22	50:23:0110353:16	Земли населенных пунктов	индивидуальное жилищное строительство	803
2208	24597/2/02-02/2023/ЛА	13.01.23	50:23:0110353:28	Земли населенных пунктов	ИЖС	596
2209	01/2/02-06/2022	28.01.22	50:23:0110337:76	Земли населенных пунктов	Дачное строительство	933
2210	23529/2/02-06/2022/ЛА	21.12.22	50:23:0110340:40	Земли населенных пунктов	под дачный участок	2210
2211	26040/2/02-06/2023/ЛА	24.01.23	50:23:0030209:1115	Земли населенных пунктов	для индивидуального жилищного строительства	2000
2212	46163/2/02-02/2023/ЛА	26.06.23	50:23:0110304:110	Земли населенных пунктов	ИЖС	883
2213	22454/2/02-06/2022/ЛА	15.12.22	50:23:0100405:54	Земли населенных пунктов	под индивидуальное жилищное строительство	1709
2214	43233/2/02-02/2023/ЛА	30.05.23	50:23:0100405:82	Земли населенных пунктов	Дачное строительство	755
2215	46823/2/02-06/2023/ЛА	03.07.23	50:23:0100405:81	Земли населенных пунктов	Дачное строительство	757
2216	46814/2/02-06/2023/ЛА	03.07.23	50:23:0100405:57	Земли населенных пунктов	дачное строительство	820
2217	22424/2/02-06/2022/ЛА	15.12.22	50:23:0100403:16	Земли населенных пунктов	для индивидуального жилого строения	1610
2218	22392/2/02-06/2022/ЛА	15.12.22	50:23:0100403:14	Земли населенных пунктов	для индивидуального жилого строения	1515
2219	22361/2/02-06/2022/ЛА	15.12.22	50:23:0100403:13	Земли населенных пунктов	для индивидуального жилого строения	1678
2220	22415/2/02-06/2022/ЛА	15.12.22	50:23:0100403:15	Земли населенных пунктов	для индивидуального жилого строения	1551
2221	24659/2/02-06/2023/ЛА	13.01.23	50:23:0000000:260	Земли населенных пунктов	для индивидуального жилищного строительства	1670
2222	45289/2/02-	16.06.23	50:23:0020153:6	Земли населенных	Под индивидуальное жилищное строительство	707

Страница 131/3236, документ 573af594a40d0f29e616b139611b0587
подписан 01.09.2025, опубликован 01.09.2025 в сетевом
издании "РАММЕДИА", тел. +7 (496) 463-12-67, ramnews.ru

	02/2023/ЛА			пунктов		
2223	29995/2/02-07/2023/ЛА	20.02.23	50:23:0010208:350	Земли населенных пунктов	индивидуальное жилищное строительство	15652
2224	46815/2/02-06/2023/ЛА	03.07.23	50:23:0010254:44	Земли населенных пунктов	для индивидуального жилищного строительства	1998
2225	44418/2/02-02/2023/ЛА	08.06.23	50:23:0000000:163746	Земли населенных пунктов	Для ведения личного подсобного хозяйства	1025
2226	28199/2/02-07/2023/ЛА	09.02.23	50:23:0010249:34	Земли населенных пунктов	для индивидуального жилищного строительства	2071
2227	22/2/02-03/2020	25.06.20	50:23:0010208:396	Земли населенных пунктов	под строительство жилого дома	1500
2228	24922/2/02-09/2023/ЛА	16.01.23	50:23:0010170:17	Земли населенных пунктов	для индивидуального жилищного строительства	1500
2229	42745/2/02-09/2023/ЛА	25.05.23	50:23:0010134:302	Земли населенных пунктов	для индивидуального жилищного строительства	1500
2230	42883/2/02-09/2023/ЛА	26.05.23	50:23:0010139:1544	Земли населенных пунктов	Для ведения личного подсобного хозяйства (приусадебный земельный участок)» (2.2)	2707
2231	46584/2/02-07/2023/ЛА	29.06.23	50:23:0010161:379	Земли населенных пунктов	под индивидуальное жилищное строительство	2600
2232	46568/2/02-07/2023/ЛА	29.06.23	50:23:0010161:378	Земли населенных пунктов	под индивидуальное жилищное строительство	1500
2233	46590/2/02-07/2023/ЛА	29.06.23	50:23:0010161:380	Земли населенных пунктов	под индивидуальное жилищное строительство	1400
2234	46190/2/02-02/2023/ЛА	26.06.23	50:23:0110311:231	Земли населенных пунктов	для индивидуального жилищного строительства	555
2235	23519/2/02-06/2022/ЛА	21.12.22	50:23:0110311:65	Земли населенных пунктов	индивидуальное жилищное строительство	758
2236	46597/2/02-09/2023/ЛА	29.06.23	50:23:0010175:62	Земли населенных пунктов	Для ведения личного подсобного хозяйства и индивидуального жилищного строительства	1500
2237	24713/2/02-09/2023/ЛА	13.01.23	50:23:0010165:28	Земли населенных пунктов	Для ведения личного подсобного хозяйства	994
2238	43416/2/02-02/2023/ЛА	01.06.23	50:23:0010135:200	Земли населенных пунктов	индивидуальное жилищное строительство	1500
2239	40943/2/02-09/2023/ЛА	04.05.23	50:23:0010130:7	Земли населенных пунктов	индивидуальное жилищное строительство	1507
2240	40940/2/02-09/2023/ЛА	04.05.23	50:23:0010130:3	Земли населенных пунктов	для индивидуального жилищного строительства	1500
2241	46193/2/02-02/2023/ЛА	26.06.23	50:23:0010139:1571	Земли населенных пунктов	Для индивидуального жилищного строительства	730

Страница 132/3236, документ 573af594a40d0f29e616b139611b0587
подписан 01.09.2025, опубликован 01.09.2025 в сетевом
издании "РАММЕДИА", тел. +7 (496) 463-12-67, ramnews.ru

2242	28746/2/02-04/2023/ЛА	13.02.23	50:23:0010273:5	Земли населенных пунктов	для строительства административно-торгового здания	3000
2243	42870/2/02-04/2023/ЛА	26.05.23	50:23:0000000:161372	Земли населенных пунктов	для дачного строительства	1641
2244	45415/2/02-02/2023/ЛА	16.06.23	50:23:0000000:159508	Земли населенных пунктов	земельные участки (территории) общего пользования	11238
2245	46150/2/02-02/2023/ЛА	26.06.23	50:23:0010139:279	Земли населенных пунктов	ЛПХ в сельских населенных пунктах	1608
2246	29846/2/02-04/2023/ЛА	17.02.23	50:23:0010207:184	Земли населенных пунктов	земли общего пользования	28590
2247	45220/2/02-02/2023/ЛА	15.06.23	50:23:0000000:164841	Земли населенных пунктов	под индивидуальное жилищное строительство	752
2248	44290/2/02-02/2023/ЛА	07.06.23	50:23:0000000:163803			9435
2249	46581/2/02-04/2023/ЛА	29.06.23	50:23:0000000:166901	Земли населенных пунктов	Для ведения личного подсобного хозяйства (приусадебный земельный участок)	666
2250	46839/2/02-07/2023/ЛА	03.07.23	50:23:0010272:19	Земли населенных пунктов	для индивидуального жилищного строительства	1250
2251	46198/2/02-02/2023/ЛА	26.06.23	50:23:0000000:159516	Земли населенных пунктов	земельные участки (территории) общего пользования	4647
2252	43304/2/02-02/2023/ЛА	31.05.23	50:23:0000000:150468	Земли населенных пунктов	под кладбищем	36041
2253	02/2/02-06/2022	07.02.22	50:23:0110311:30	Земли населенных пунктов	ИЖС	326
2254	25949/2/02-06/2023/ЛА	23.01.23	50:23:0110148:13	Земли населенных пунктов	индивидуальное жилищное строительство	1252
2255	32187/2/02-02/2023/ЛА	06.03.23	50:23:0020275:1265	Земли населенных пунктов	Для сельскохозяйственного производства	1020
2256	45303/2/02-02/2023/ЛА	16.06.23	50:23:0000000:165743	Земли населенных пунктов	Для индивидуального жилищного строительства	896
2257	45301/2/02-02/2023/ЛА	16.06.23	50:23:0000000:165742	Земли населенных пунктов	Для индивидуального жилищного строительства	895
2258	42608/2/02-04/2023/ЛА	25.05.23	50:23:0000000:157008	Земли населенных пунктов	для индивидуального жилищного строительства	20688
2259	45334/2/02-02/2023/ЛА	16.06.23	50:23:0000000:748	Земли населенных пунктов	Для ведения личного подсобного хозяйства	1500
2260	24945/2/02-02/2023/ЛА	16.01.23	50:23:0000000:749	Земли населенных пунктов	Для ведения личного подсобного хозяйства	1500
2261	26432/2/02-	26.01.23	50:23:0030389:1	Земли населенных	Для ведения личного подсобного хозяйства	924

Страница 133/3236, документ 573af594a40d0f29e616b139611b0587
подписан 01.09.2025, опубликован 01.09.2025 в сетевом
издании "РАММЕДИА", тел. +7 (496) 463-12-67, ramnews.ru

	02/2023/ЛА			пунктов		
2262	26050/2/02-10/2023/ЛА	24.01.23	50:23:0030389:471	Земли населенных пунктов	Для ведения личного подсобного хозяйства	849
2263	40598/2/02-10/2023/ЛА	02.05.23	50:23:0000000:118408	Земли населенных пунктов	производственный комплекс	36594
2264	26148/2/02-10/2023/ЛА	25.01.23	50:23:0030389:491	Земли населенных пунктов	Для ведения личного подсобного хозяйства	970
2265	26144/2/02-10/2023/ЛА	25.01.23	50:23:0030389:484	Земли населенных пунктов	Для ведения личного подсобного хозяйства	811
2266	26137/2/02-10/2023/ЛА	25.01.23	50:23:0030389:478	Земли населенных пунктов	Для ведения личного подсобного хозяйства	1455
2267	26707/2/02-04/2023/ЛА	27.01.23	50:23:0030351:11	Земли населенных пунктов	под квасильню	11131
2268	26720/2/02-10/2023/ЛА	27.01.23	50:23:0030389:480	Земли населенных пунктов	Для производственной зоны	32914
2269	22972/2/02-04/2023/ЛА	11.01.23	50:23:0020280:72	Земли населенных пунктов	под зданием трансформаторной	3833
2270	46203/2/02-02/2023/ЛА	26.06.23	50:23:0020350:1830	Земли населенных пунктов	индивидуальное жилищное строительство	1764
2271	24217/2/02-04/2023/ЛА	12.01.23	50:23:0020350:45	Земли населенных пунктов	индивидуальное жилищное строительство	1504
2272	24939/2/02-02/2023/ЛА	16.01.23	50:23:0020350:41	Земли населенных пунктов	индивидуальное жилищное строительство	1499
2273	46101/2/02-02/2023/ЛА	23.06.23	50:23:0020350:60	Земли населенных пунктов	для индивидуального жилищного строительства	1937
2274	46668/2/02-04/2023/ЛА	30.06.23	50:23:0020351:172	Земли населенных пунктов	для индивидуального жилищного строительства	750
2275	28754/2/02-04/2023/ЛА	13.02.23	50:23:0020259:179	Земли населенных пунктов	дачное строительство	1299
2276	45292/2/02-02/2023/ЛА	16.06.23	50:23:0020259:1360	Земли населенных пунктов	Для индивидуального жилищного строительства	1387
2277	28808/2/02-10/2023/ЛА	14.02.23	50:23:0020259:288	Земли населенных пунктов	Под дачное строительство	1216
2278	28821/2/02-10/2023/ЛА	14.02.23	50:23:0020259:289	Земли населенных пунктов	Под дачное строительство	1068
2279	48630/2/02-10/2023/ЛА	17.07.23	50:23:0020259:903	Земли населенных пунктов	для жилищного и иного строительства	1192
2280	28786/2/02-10/2023/ЛА	14.02.23	50:23:0020259:278	Земли населенных пунктов	для дачное строительство	1240

Страница 134/3236, документ 573af594a40d0f29e616b139611b0587
подписан 01.09.2025, опубликован 01.09.2025 в сетевом
издании "РАММЕДИА", тел. +7 (496) 463-12-67, ramnews.ru

2281	26933/2/02-02/2023/ЛА	02.02.23	50:23:0020259:508	Земли населенных пунктов	Под индивидуальное жилищное строительство	1299
2282	27122/2/02-02/2023/ЛА	02.02.23	50:23:0020259:509	Земли населенных пунктов	Под индивидуальное жилищное строительство	1299
2283	43518/2/02-02/2023/ЛА	11.06.23	50:23:0000000:163793	Земли населенных пунктов	под индивидуальное жилищное строительство	604
2284	43513/2/02-02/2023/ЛА	01.06.23	50:23:0000000:163792	Земли населенных пунктов	под индивидуальное жилищное строительство	603
2285	42134/2/02-10/2023/ЛА	22.05.23	50:23:0020259:895	Земли населенных пунктов	для жилищного и иного строительства	1194
2286	41843/2/02-10/2023/ЛА	17.05.23	50:23:0020259:879	Земли населенных пунктов	для жилищного и иного строительства	1194
2287	46183/2/02-02/2023/ЛА	26.06.23	50:23:0020365:706	Земли населенных пунктов	земельные участки (территории) общего пользования	2660
2288	45413/2/02-02/2023/ЛА	16.06.23	50:23:0000000:159355	Земли населенных пунктов	земельные участки (территории) общего пользования	12853
2289	24255/2/02-10/2023/ЛА	12.01.23	50:23:0020365:44	Земли населенных пунктов	индивидуальное жилищное строительство	1501
2290	46105/2/02-02/2023/ЛА	23.06.23	50:23:0020384:25	Земли населенных пунктов	Земельные участки (территории) общего пользования	1010
2291	24608/2/02-02/2023/ЛА	13.01.23	50:23:0020350:180	Земли населенных пунктов	индивидуальное жилищное строительство	1498
2292	44979/2/02-02/2023/ЛА	14.06.23	50:23:0000000:157442	Земли населенных пунктов	для ведения личного подсобного хозяйства	790
2293	46719/2/02-04/2023/ЛА	30.06.23	50:23:0020351:312	Земли населенных пунктов	для ведения личного подсобного хозяйства	1578
2294	46995/2/02-04/2023/ЛА	04.07.23	50:23:0020350:1798	Земли населенных пунктов	для ведения личного подсобного хозяйства	752
2295	48650/2/02-04/2023/ЛА	18.07.23	50:23:0020350:1797	Земли населенных пунктов	для ведения личного подсобного хозяйства	752
2296	26655/2/02-10/2023/ЛА	27.01.23	50:23:0020238:219	Земли населенных пунктов	Для ведения личного подсобного хозяйства	728
2297	45293/2/02-02/2023/ЛА	16.06.23	50:23:0020272:390	Земли населенных пунктов	Для ведения личного подсобного хозяйства	1000
2298	43200/2/02-02/2023/ЛА	30.05.23	50:23:0000000:129619	Земли населенных пунктов	для индивидуального жилищного строительства	1497
2299	43214/2/02-02/2023/ЛА	30.05.23	50:23:0000000:129620	Земли населенных пунктов	для индивидуального жилищного строительства	1995
2300	43226/2/02-	30.05.23	50:23:0000000:147473	Земли населенных	для индивидуального жилищного строительства	3362

Страница 135/3236, документ 573af594a40d0f29e616b139611b0587
подписан 01.09.2025, опубликован 01.09.2025 в сетевом
издании "РАММЕДИА", тел. +7 (496) 463-12-67, ramnews.ru

	02/2023/ЛА			пунктов		
2301	43294/2/02-02/2023/ЛА	31.05.23	50:23:0000000:147479	Земли населенных пунктов	для индивидуального жилищного строительства	1370
2302	43184/2/02-02/2023/ЛА	30.05.23	50:23:0000000:129617	Земли населенных пунктов	для индивидуального жилищного строительства	2297
2303	43291/2/02-04/2023/ЛА	31.05.23	50:23:0000000:129615	Земли населенных пунктов	для индивидуального жилищного строительства	3535
2304	43179/2/02-02/2023/ЛА	30.05.23	50:23:0000000:129616	Земли населенных пунктов	для индивидуального жилищного строительства	2699
2305	43288/2/02-02/2023/ЛА	31.05.23	50:23:0000000:129614	Земли населенных пунктов	для индивидуального жилищного строительства	4990
2306	43232/2/02-02/2023/ЛА	30.05.23	50:23:0000000:159865	Земли населенных пунктов	земельные участки (территории) общего пользования	41851
2307	60131/2/02-10/2023/ЛА	02.10.23	50:23:0000000:118469	Земли населенных пунктов	Для ведения личного подсобного хозяйства	2421
2308	22909/2/02-10/2023/ЛА	10.01.23	50:23:0020271:763	Земли населенных пунктов	Для ведения личного подсобного хозяйства	1500
2309	46771/2/02-07/2023/ЛА	03.07.23	50:23:0010235:102	Земли населенных пунктов	для индивидуального жилищного строительства	397
2310	46763/2/02-07/2023/ЛА	11.07.23	50:23:0010235:101	Земли населенных пунктов	для индивидуального жилищного строительства	398
2311	44304/2/02-02/2023/ЛА	07.06.23	50:23:0000000:164261	Земли населенных пунктов	Для индивидуального жилищного строительства	935
2312	33529/2/02-02/2023/ЛА	14.03.23	50:23:0010237:659	Земли населенных пунктов	Для ведения личного подсобного хозяйства	553
2313	4931/2/02-02/2023/ЛА	14.06.23	50:23:0000000:160060	Земли населенных пунктов	земельные участки (территории) общего пользования	34990
2314	46780/2/02-12/2023/ЛА	03.07.23	50:23:0010237:98	Земли населенных пунктов	Для ведения личного подсобного хозяйства	1850
2315	27803/2/02-04/2023/ЛА	08.02.23	50:23:0010236:31	Земли населенных пунктов	ведение личного подсобного хозяйства	850
2316	41642/2/02-04/2023/ЛА	15.05.23	50:23:0000000:160785	Земли населенных пунктов	Для ведения личного подсобного хозяйства	1173
2317	46978/2/02-07/2023/ЛА	04.07.23	50:23:0020120:16	Земли населенных пунктов	Для ведения личного подсобного хозяйства	743
2318	47482/2/02-04/2023/ЛА	07.07.23	50:23:0000000:157497	Земли населенных пунктов	индивидуальное жилищное строительство	1245
2319	30072/2/02-04/2023/ЛА	20.02.23	50:23:0000000:152259	Земли населенных пунктов	для индивидуального жилищного строительства	11839

Страница 136/3236, документ 573af594a40d0f29e616b139611b0587
подписан 01.09.2025, опубликован 01.09.2025 в сетевом
издании "РАММЕДИА", тел. +7 (496) 463-12-67, ramnews.ru

2320	46877/2/02-05/2023/ЛА	03.07.23	50:23:0010302:242	Земли населенных пунктов	Для ведения личного подсобного хозяйства	2399
2321	45278/2/02-02/2023/ЛА	16.06.23	50:23:0010378:1206	Земли населенных пунктов	для ведения личного подсобного хозяйства	1500
2322	46200/2/02-02/2023/ЛА	26.06.23	50:23:0010378:1207	Земли населенных пунктов	для ведения личного подсобного хозяйства	1500
2323	18/2/02-03/2019	29.08.19	50:23:0010378:758			3000
2324	45376/2/02-02/2023/ЛА	16.06.23	50:23:0000000:159296	Земли населенных пунктов	земельные участки (территории) общего пользования	25204
2325	29865/2/02-05/2023/ЛА	17.02.23	50:23:0010311:371	Земли населенных пунктов	земли общего пользования	48491
2326	46893/2/02-05/2023/ЛА	03.07.23	50:23:0010356:121	Земли населенных пунктов	Земли общего пользования	8500
2327	46939/2/02-05/2023/ЛА	04.07.23	50:23:0010367:366	Земли населенных пунктов	Для индивидуального жилищного строительства	1480
2328	46901/2/02-05/2023/ЛА	03.07.23	50:23:0010367:365	Земли населенных пунктов	Для индивидуального жилищного строительства	1478
2329	32146/2/02-02/2023/ЛА	06.03.23	50:23:0010356:38	Земли населенных пунктов	индивидуальное жилищное строительство	2012
2330	46900/2/02-05/2023/ЛА	03.07.23	50:23:0010367:356	Земли населенных пунктов	Для индивидуального жилищного строительства	1277
2331	41676/2/02-05/2023/ЛА	16.05.23	50:23:0000000:354	Земли населенных пунктов	под частью автомобильной дороги "ММК-Григорово-Гжель" с подъездом к ГКЗ	64000
2332	27605/2/02-05/2023/ЛА	07.02.23	50:23:0010376:118	Земли населенных пунктов	для индивидуального жилищного строительства	1000
2333	27671/2/02-05/2023/ЛА	08.02.23	50:23:0010376:119	Земли населенных пунктов	для индивидуального жилищного строительства	1603
2334	46104/2/02-02/2023/ЛА	23.06.23	50:23:0020371:369	Земли населенных пунктов	Для ведения личного подсобного хозяйства	952
2335	46103/2/02-02/2023/ЛА	23.06.23	50:23:0020371:368	Земли населенных пунктов	Для ведения личного подсобного хозяйства	953
2336	45307/2/02-02/2023/ЛА	16.06.23	50:23:0000000:324	Земли населенных пунктов	Для ведения личного подсобного хозяйства	1959
2337	46884/2/02-05/2023/ЛА	03.07.23	50:23:0010354:62	Земли населенных пунктов	для ведения личного подсобного хозяйства	800
2338	41771/2/02-05/2023/ЛА	16.05.23	50:23:0010354:42	Земли населенных пунктов	Ведение личного подсобного хозяйства	2820
2339	41904/2/02-04/2023/ЛА	17.05.23	50:23:0020312:266	Земли населенных пунктов	индивидуальное жилищное строительство	1390

Страница 137/3236, документ 573af594a40d0f29e616b139611b0587
подписан 01.09.2025, опубликован 01.09.2025 в сетевом
издании "РАММЕДИА", тел. +7 (496) 463-12-67, ramnews.ru

2340	25977/2/02-05/2023/ЛА	24.01.23	50:23:0020427:36	Земли населенных пунктов	Ведение личного подсобного хозяйства	1800
2341	25976/2/02-05/2023/ЛА	24.01.23	50:23:0020427:30	Земли населенных пунктов	Ведение личного подсобного хозяйства	1262
2342	25972/2/02-05/2023/ЛА	23.01.23	50:23:0020427:24	Земли населенных пунктов	ведения личного подсобного хозяйства	1575
2343	46179/2/02-02/2023/ЛА	26.06.23	50:23:0000000:162090	Земли населенных пунктов	Земельные участки (территории) общего пользования	111491
2344	17824/2/02-02/2022/ЛА	28.11.22	50:23:0030105:4973	Земли населенных пунктов	Для ведения личного подсобного хозяйства (приусадебный земельный участок)	1411
2345	25966/2/02-02/2023/ЛА	23.01.23	50:23:0040438:2073	Земли населенных пунктов	Для индивидуального жилищного строительства	607
2346	41998/2/02-04/2023/ЛА	18.05.23	50:23:0040411:108	Земли населенных пунктов	Индивидуальное жилищное строительство	515
2347	46013/2/02-02/2023/ЛА	22.06.23	50:23:0040412:86	Земли населенных пунктов	для индивидуального жилищного строительство	1054
2348	46011/2/02-02/2023/ЛА	22.06.23	50:23:0040412:28	Земли населенных пунктов	индивидуальное жилищное строительство	1127
2349	40/2/02-03/2020	08.10.20	50:23:0040409:92	Земли населенных пунктов	Индивидуальное жилищное строительство	420
2350	46044/2/02-02/2023/ЛА	23.06.23	50:23:0040409:183	Земли населенных пунктов	для индивидуального жилищного строительства	897
2351	42132/2/02-04/2023/ЛА	22.05.23	50:23:0000000:165266	Земли населенных пунктов	для индивидуального жилищного строительства	950
2352	5614/2/02-04/2022/ЛА	30.09.22	50:23:0040417:742	Земли населенных пунктов	Для ведения личного подсобного хозяйства	500
2353	5613/2/02-04/2022/ЛА	30.09.22	50:23:0040417:741	Земли населенных пунктов	Для ведения личного подсобного хозяйства	500
2354	46928/2/02-04/2023/ЛА	04.07.23	50:23:0040105:807	Земли населенных пунктов	для ведения личного подсобного хозяйства	1395
2355	46920/2/02-04/2023/ЛА	03.07.23	50:23:0040105:213	Земли населенных пунктов	для индивидуального жилищного строительства	6374
2356	26326/2/02-04/2023/ЛА	25.01.23	50:23:0040105:246	Земли населенных пунктов	индивидуальное жилищное строительство	1595
2357	45268/2/02-02/2023/ЛА	16.06.23	50:23:0010366:729	Земли населенных пунктов	Для ведения личного подсобного хозяйства	2040
2358	44975/2/02-02/2023/ЛА	14.06.23	50:23:0000000:154484	Земли населенных пунктов	Общее пользование территории	6316
2359	43295/2/13-	31.05.23	50:23:0040418:219	Земли населенных	Для ведения личного подсобного хозяйства	1000

Страница 138/3236, документ 573af594a40d0f29e616b139611b0587
подписан 01.09.2025, опубликован 01.09.2025 в сетевом
издании "РАММЕДИА", тел. +7 (496) 463-12-67, ramnews.ru

	18/2023/ЛА			пунктов		
2360	48922/2/02-04/2023/ЛА	18.07.23	50:23:0040424:34	Земли населенных пунктов	Для ведения личного подсобного хозяйства	1996
2361	42013/2/02-04/2023/ЛА	18.05.23	50:23:0040437:56	Земли населенных пунктов	Для ведения личного подсобного хозяйства	789
2362	26754/2/02-04/2023/ЛА	31.01.23	50:23:0040417:186	Земли населенных пунктов	Для ведения личного подсобного хозяйства	1000
2363	23571/2/02-04/2022/ЛА	21.12.22	50:23:0040417:194	Земли населенных пунктов	Для ведения личного подсобного хозяйства	1000
2364	46040/2/02-02/2023/ЛА	23.06.23	50:23:0040309:95	Земли населенных пунктов	Индивидуальное жилищное строительство	984
2365	26380/2/02-04/2023/ЛА	26.01.23	50:23:0040324:354	Земли населенных пунктов	Для ведения личного подсобного хозяйства	1420
2366	01/2/02-11/2021	09.03.21	50:23:0040306:73	Земли населенных пунктов	Под гаражом с погребом	54
2367	41957/2/02-04/2023/ЛА	18.05.23	50:23:0020350:434	Земли населенных пунктов	для индивидуального жилищного строительства	1600
2368	28771/2/02-10/2023/ЛА	14.02.23	50:23:0020259:197	Земли населенных пунктов	Под индивидуальное жилищное строительство	1200
2369	42010/2/02-04/2023/ЛА	18.05.23	50:23:0040423:133	Земли населенных пунктов	ведение личного подсобного хозяйства	2500
2370	42084/2/02-04/2023/ЛА	19.05.23	50:23:0040440:4	Земли населенных пунктов	Для ведения личного подсобного хозяйства	2000
2371	35/2/02-03/2020	21.09.20	50:23:0040104:356	Земли сельскохозяйственного назначения	для сельскохозяйственного использования	9984
2372	26155/2/02-04/2023/ЛА	25.01.23	50:23:0040104:103	Земли населенных пунктов	Для ведения личного подсобного хозяйства	1600
2373	41944/2/02-04/2023/ЛА	18.05.23	50:23:0020350:1648	Земли населенных пунктов	для индивидуального жилищного строительства	1660
2374	41814/2/02-04/2023/ЛА	16.05.23	50:23:0020103:162	Земли населенных пунктов	под индивидуальное жилищное строительство	3005
2375	41800/2/02-04/2023/ЛА	16.05.23	50:23:0020103:161	Земли населенных пунктов	под индивидуальное жилищное строительство	3004
2376	08/2/02-06/2019	04.12.19	50:23:0020103:160	Земли населенных пунктов	под индивидуальное жилищное строительство	3000
2377	42129/2/02-07/2023/ЛА	22.05.23	50:23:0010143:35	Земли населенных пунктов	для индивидуального жилищного строительства	1500
2378	41643/2/02-	15.05.23	50:23:0000000:162636	Земли населенных	для индивидуального жилищного строительства	3804

Страница 139/3236, документ 573af594a40d0f29e616b139611b0587
подписан 01.09.2025, опубликован 01.09.2025 в сетевом
издании "РАММЕДИА", тел. +7 (496) 463-12-67, ramnews.ru

	06/2023/ЛА			пунктов		
2379	41823/2/02-04/2023/ЛА	17.05.23	50:23:0020150:13	Земли населенных пунктов	ИЖС в городах и поселках	1200
2380	02/2/02-06/2022	07.02.22	50:23:0100403:11	Земли населенных пунктов	для индивидуального жилого дома	840
2381	02/2/02-06/2021	09.03.23	50:23:0110340:88	Земли населенных пунктов	для строительства артезианской скважины	4075
2382	59060/2/02-05/2023/ЛА	25.09.23	50:23:0010321:434	Земли сельскохозяйственного назначения	садоводство	631
2383	2458/2/02-04/2021/ЛА	28.06.21	50:23:0000000:149717	Земли сельскохозяйственного назначения	Для проведения научно-исследовательских работ и хоздеятельности	94828
2384	73633/2/02-04/2023/ЛА	07.12.23	50:23:0040226:801	Земли населенных пунктов	Для ведения личного подсобного хозяйства (приусадебный земельный участок)" (2.2)	1033
2385	48272/2/02-04/2023/ЛА	14.07.23	50:23:0000000:158530	Земли населенных пунктов	для ведения личного подсобного хозяйства	2595
2386	78936/2/02-04/2024/ЛА	12.04.24	50:23:0000000:167828	Земли сельскохозяйственного назначения	для сельскохозяйственного назначения	21500
2387	78934/2/02-04/2024/ЛА	12.04.24	50:23:0000000:167829	Земли сельскохозяйственного назначения	для сельскохозяйственного назначения	25444
2388	46871/2/02-04/2023/ЛА	03.07.23	50:23:0040208:84	Земли населенных пунктов	Для ведения личного подсобного хозяйства	500
2389	03-2021/06-отлр	11.03.21	50:23:0040226:531	Земли промышленности, энергетики, транспорта, связи, радиовещания, телевидения, информатики, земли для обеспечения космической деятельности, земли обороны, безопасности и земли иного специального назначения	Склад (6.9)	158696

Страница 140/3236, документ 573af594a40d0f29e616b139611b0587
подписан 01.09.2025, опубликован 01.09.2025 в сетевом
издании "РАММЕДИА", тел. +7 (496) 463-12-67, ramnews.ru

2390	01/2/02-11/2021	09.03.21	50:23:0040538:27	Земли населенных пунктов	Для ведения личного подсобного хозяйства	999
2391	01/2/02-11/2021	09.03.21	50:23:0040538:5	Земли населенных пунктов	ведение личного подсобного хозяйства	1189
2392	01/2/02-11/2021	09.03.21	50:23:0040538:3	Земли населенных пунктов	Для ведения личного подсобного хозяйства	1095
2393	27107/2/02-02/2023/ЛА	02.02.23	50:23:0040538:24	Земли населенных пунктов	Для ведения личного подсобного хозяйства	1207
2394	80690/2/02-01/2024/ЛА	13.06.24	50:23:0050306:21	Земли населенных пунктов	ЛПХ в сельских населенных пунктах	495
2395	80977/2/02-04/2024/ЛА	19.06.24	50:23:0040542:26	Земли сельскохозяйственного назначения	Для сельскохозяйственного использования	61653
2396	80012/2/02-02/2024/ЛА	22.05.24	50:23:0040542:29	Земли сельскохозяйственного назначения	Для сельскохозяйственного использования	73408
2397	78689/2/02-11/2024/ЛА	03.04.24	50:23:0040542:21	Земли сельскохозяйственного назначения	ведение сельхозпроизводства	606021
2398	79065/2/02-04/2024/ЛА	17.04.24	50:23:0040542:23	Земли сельскохозяйственного назначения	ведение сельхозпроизводства	619698
2399	42187/2/02-04/2023/ЛА	22.05.2023	50:23:0040702:170	Земли населенных пунктов	Дачное строительство	1999
2400	42194/2/02-04/2023/ЛА	22.05.2023	50:23:0040702:171	Земли населенных пунктов	Дачное строительство	843
2401	42122/2/02-04/2023/ЛА	19.05.2023	50:23:0040516:172	Земли населенных пунктов	ЛПХ в сельских населенных пунктах	1200
2402	42469/2/02-04/2023/ЛА	24.05.2023	50:23:0050523:439	Земли населенных пунктов	под индивидуальное жилищное строительство	1165
2403	47786/2/02-09/2023/ЛА	11.07.2023	50:23:0010134:305	Земли населенных пунктов	для индивидуального жилищного строительства	1805
2404	02/2/02-01/2021	10.04.2021	50:23:0050306:40	Земли населенных пунктов	ЛПХ в сельских населенных пунктах	1184
2405	01/2/02-13/2021	01.06.2021	50:23:0000000:128278	Земли населенных пунктов	для индивидуального жилищного и иного строительства	1500
2406	42175/2/02-08/2023/ЛА	22.05.2023	50:23:0040610:22	Земли населенных пунктов	Для ведения личного подсобного хозяйства	1500

Страница 141/3236, документ 573af594a40d0f29e616b139611b0587
подписан 01.09.2025, опубликован 01.09.2025 в сетевом
издании "РАММЕДИА", тел. +7 (496) 463-12-67, ramnews.ru

ПРОЕКТ ГЕНЕРАЛЬНОГО ПЛАНА РАМЕНСКОГО МУНИЦИПАЛЬНОГО ОКРУГА МОСКОВСКОЙ ОБЛАСТИ

МАТЕРИАЛЫ ПО ОБОСНОВАНИЮ

ТОМ I

ПЛАНИРОВОЧНАЯ И ИНЖЕНЕРНО-ТРАНСПОРТНАЯ ОРГАНИЗАЦИЯ ТЕРРИТОРИИ. СОЦИАЛЬНО-ЭКОНОМИЧЕСКОЕ ОБОСНОВАНИЕ

Книга 1

1 ЭТАП

2025

Страница 142/3236, документ 573af594a40d0f29e616b139611b0587
подписан 01.09.2025, опубликован 01.09.2025 в сетевом
издании "РАММЕДИА", тел. +7 (496) 463-12-67, ramnews.ru

НИиПИ градостроительства

КОМИТЕТ ПО АРХИТЕКТУРЕ И ГРАДОСТРОИТЕЛЬСТВУ
МОСКОВСКОЙ ОБЛАСТИ

Государственное автономное учреждение Московской области
«Научно-исследовательский и проектный институт градостроительства»
(ГАУ МО «НИиПИ градостроительства»)

143960, Московская область, г. Реутов, проспект Мира, д. 57, помещение III, тел: +7 (495) 242 77 07,niipi@mosreg.ru

Государственное задание № 834.7 на 2025 год

ПРОЕКТ ГЕНЕРАЛЬНОГО ПЛАНА РАМЕНСКОГО МУНИЦИПАЛЬНОГО ОКРУГА МОСКОВСКОЙ ОБЛАСТИ

МАТЕРИАЛЫ ПО ОБОСНОВАНИЮ

ТОМ I
Планировочная и инженерно-транспортная организация территории. Социально-экономическое обоснование

Книга 1

1 ЭТАП

И. о. директора	**А.Н. Чуньков**
Руководитель мастерской №3	**Н.В. Макаров**
Начальник отдела №2 мастерской №3	**В.И. Лавренко**

2025

Архив. № подл | ФИО, подпись и дата | Взамен Арх.№ | ФИО, подпись и дата визирования Техотделом

Страница 143/3236, документ 573af594a40d0f29e616b139611b0587 подписан 01.09.2025, опубликован 01.09.2025 в сетевом издании "РАММЕДИА", тел. +7 (496) 463-12-67, ramnews.ru

Состав материалов

№	Наименование документа
	Утверждаемая часть
1	***Положение о территориальном планировании.***
2	Графические материалы (карты)
2.1	Карта границ населѐнных пунктов, входящих в состав муниципального образования
2.2	Карта функциональных зон муниципального образования
2.3	Карта несогласованных вопросов в части пересечения земельных участков с землями лесного фонда
3	***Приложение. Сведения о границе населенного пункта, которые должны содержать графическое описание местоположения границы населенного пункта, перечень координат характерных точек этих границ в системе координат, используемой для ведения Единого государственного реестра недвижимости, подготовленные в соответствии с приказом Росреестра от 26.07.2022 №П/0292*** (материалы в электронном виде)
	Материалы по обоснованию
4	***Том I. «Планировочная и инженерно-транспортная организация территории. Социально-экономическое обоснование» Книга 1***
4.1	Текстовая часть
4.2	Графические материалы (карты)
4.2.1	Карта размещения муниципального образования в устойчивой системе расселения Московской области
4.2.2	Карта существующего использования территории в границах муниципального образования
4.2.3	Карта планируемого развития транспортной инфраструктуры в границах муниципального образования в части объектов федерального и регионального значения
4.2.4	Карта зон с особыми условиями использования территории в границах муниципального образования
4.2.5	Карта границ земель лесного фонда с отображением границ лесничеств и лесопарков
4.2.6	Карта границ земель сельскохозяйственного назначения с отображением особо ценных сельскохозяйственных угодий и мелиорируемых земель
5	***Том I. «Планировочная и инженерно-транспортная организация территории. Социально-экономическое обоснование» Книга 2*****– сведения ограниченного доступа**
5.1	Текстовая часть
5.2	Графические материалы (карты)
5.2.1	Карта планируемого развития инженерных коммуникаций и сооружений в границах муниципального образования в части объектов федерального и регионального значения **– сведения ограниченного доступа**
6	***Том II. Охрана окружающей среды***
6.1	Текстовая часть
6.2	Графические материалы (карта)
6.2.1	Карта границ зон негативного воздействия существующих и планируемых, объектов капитального строительства
6.2.2	Карта существующих и планируемых особо охраняемых природных территорий, зон санитарной охраны источников питьевого водоснабжения, водоохранных зон, прибрежных защитных полос, береговых полос водных объектов. Зон затопления и подтопления
7	***Том III. Объекты культурного наследия. Книга 1***
7.1	Текстовая часть
7.2	Графические материалы (карта)
7.2.1	Карта границ территорий, зон охраны и защитных зон объектов культурного наследия
8	***Том III. Объекты культурного наследия. Книга 2*** **– сведения ограниченного доступа**
8.1	Текстовая часть
8.2	Графические материалы (карта)
8.2.1	Карта границ территорий, зон охраны и защитных зон объектов культурного наследия **– сведения ограниченного доступа**
9	***Том IV. Основные факторы риска возникновения чрезвычайных ситуаций природного и***

Страница 144/3236, документ 573af594a40d0f29e616b139611b0587
подписан 01.09.2025, опубликован 01.09.2025 в сетевом
издании "РАММЕДИА", тел. +7 (496) 463-12-67, ramnews.ru

	***техногенного характера* – сведения ограниченного доступа**
9.1	Текстовая часть
9.2	Графические материалы (карта)
9.2.1	Карта границ территорий, подверженных риску возникновения чрезвычайных ситуаций природного и техногенного характера и воздействия их последствий **– сведения ограниченного доступа**
10	Приложение к материалам по обоснованию проекта генерального плана. Земельные участки, рассмотренные межведомственной рабочей группой по устранению противоречий в сведениях Государственных реестров (в соответствии с №280-ФЗ от 29.07.2017 «О внесении изменений в отдельные законодательные акты Российской Федерации в целях устранения противоречий в сведениях государственных реестров и установления принадлежности земельного участка к определенной категории земель»)
11	**Материалы на электронном носителе**
11.1	Текстовые материалы в формате PDF; графические материалы в векторном формате и формате PDF/PNG

Страница 145/3236, документ 573af594a40d0f29e616b139611b0587 подписан 01.09.2025, опубликован 01.09.2025 в сетевом издании "РАММЕДИА", тел. +7 (496) 463-12-67, ramnews.ru

ОГЛАВЛЕНИЕ

ВВЕДЕНИЕ **7**

1. АНАЛИЗ СОСТОЯНИЯ ТЕРРИТОРИИ, ПЛАНИРОВОЧНАЯ ОРГАНИЗАЦИЯ ТЕРРИТОРИИ **17**

1.1. Местоположение муниципального округа в системе расселения Московской области 17

1.2. Структурно-функциональное зонирование 20

2. ОБОСНОВАНИЕ ВЫБРАННОГО ВАРИАНТА ФУНКЦИОНАЛЬНО-ПЛАНИРОВОЧНОЙ ОРГАНИЗАЦИИ ТЕРРИТОРИИ НА ОСНОВЕ АНАЛИЗА ИСПОЛЬЗОВАНИЯ ТЕРРИТОРИЙ **27**

2.1. Территория Раменского муниципального округа в системе расселения Московской области 27

2.2. Структура землепользования 29

2.2.1. Структура земель, поставленных на кадастровый учет 29

2.3. Характеристики зон с особыми условиями использования территорий в случае, если установление таких зон требуется в связи с размещением планируемых объектов 29

3. СОЦИАЛЬНО-ЭКОНОМИЧЕСКОЕ РАЗВИТИЕ МУНИЦИПАЛЬНОГО ОКРУГА **34**

3.1. Население и трудовые ресурсы 34

3.2. Развитие жилых территорий 35

3.3. Сезонное население и развитие территорий, предназначенных для ведения садоводства и огородничества 39

3.4. Социальная сфера 39

3.4.2.1. Здравоохранение 41

3.4.2.2. Объекты социального обслуживания населения 45

3.4.3.1. Объекты образования 50

3.4.3.2. Объекты физической культуры и массового спорта 51

3.4.3.3. Объекты культуры 51

3.4.3.4. Места погребения и захоронения 52

3.5. Развитие территорий производственно-коммунального, общественно-делового и рекреационно-спортивного назначения 53

3.5.1. Мероприятия по обеспечению пожарной безопасности 54

4. РАЗВИТИЕ ИНЖЕНЕРНОЙ ИНФРАСТРУКТУРЫ **57**

5. ПРЕДЛОЖЕНИЯ ПО РАЗВИТИЮ ТРАНСПОРТНОЙ ИНФРАСТРУКТУРЫ **58**

5.1. Внешний транспорт 62

5.2. Транспортная инфраструктура в границах муниципального округа 77

5.2.1. Сеть автомобильных дорог и улично-дорожная сеть населенных пунктов 77

5.2.2. Организация пешеходного и велосипедного движения 102

5.2.3. Автомобильный транспорт 105

5.2.4. Сооружения и объекты для хранения и обслуживания транспортных средств 105

5.2.5. Общественный пассажирский транспорт 134

6. ОЦЕНКА ВОЗМОЖНОГО ВЛИЯНИЯ ПЛАНИРУЕМЫХ ДЛЯ РАЗМЕЩЕНИЯ ОБЪЕКТОВ ЗНАЧЕНИЯ НА КОМПЛЕКСНОЕ РАЗВИТИЕ ЭТИХ ТЕРРИТОРИЙ **138**

7. СВЕДЕНИЯ О ПЛАНИРУЕМЫХ ОБЪЕКТАХ ФЕДЕРАЛЬНОГО И РЕГИОНАЛЬНОГО ЗНАЧЕНИЯ ИЗ ДОКУМЕНТОВ ТЕРРИТОРИАЛЬНОГО ПЛАНИРОВАНИЯ ФЕДЕРАЛЬНОГО И РЕГИОНАЛЬНОГО ЗНАЧЕНИЯ **142**

7.1. Сведения о планируемых объектах федерального значения 142

7.2. Сведения о планируемых объектах регионального значения 146

Мероприятий не предусмотрено. **147**

Страница 146/3236, документ 573af594a40d0f29e616b139611b0587
подписан 01.09.2025, опубликован 01.09.2025 в сетевом
издании "РАММЕДИА", тел. +7 (496) 463-12-67, ramnews.ru

8. ФУНКЦИОНАЛЬНО-ПЛАНИРОВОЧНЫЙ БАЛАНС ТЕРРИТОРИИ МУНИЦИПАЛЬНОГО ОКРУГА 180

9. ПРЕДЛОЖЕНИЯ ПО УСТАНОВЛЕНИЮ ГРАНИЦ НАСЕЛЕННЫХ ПУНКТОВ МУНИЦИПАЛЬНОГО ОКРУГА 182

9.1. Перечень включаемых (исключаемых) земельных участков в границы (из границ) населѐнных пунктов 182

9.2. Перечень лесных посѐлков на территории муниципального округа 302

ПРИЛОЖЕНИЕ 1. ПОТРЕБНОСТИ В ОБЪЕКТАХ МЕСТНОГО ЗНАЧЕНИЯ. АНАЛИЗ СУЩЕСТВУЮЩЕГО ПОЛОЖЕНИЯ. 303

ПРИЛОЖЕНИЕ 2. ФИНАНСОВО-ЭКОНОМИЧЕСКОЕ ОБОСНОВАНИЕ ПОТРЕБНОСТЕЙ СТРОИТЕЛЬСТВА И РЕКОНСТРУКЦИИ ОБЪЕКТОВ СОЦИАЛЬНОЙ ИНФРАСТРУКТУРЫ РЕГИОНАЛЬОГО ЗНАЧЕНИЯ 316

ПРИЛОЖЕНИЕ 3. ОБЪЕКТЫ ФЕДЕРАЛЬНОГО И РЕГИОНАЛЬНОГО ЗНАЧЕНИЯ. ПОТРЕБНОСТИ В ОБЪЕКТАХ МЕСТНОГО ЗНАЧЕНИЯ. ПРОЕКТНЫЕ ПРЕДЛОЖЕНИЯ 317

ПРИЛОЖЕНИЕ 4. ПЕРЕЧЕНЬ УТВЕРЖДЁННОЙ ДОКУМЕНТАЦИИ ПО ПЛАНИРОВКЕ ТЕРРИТОРИЙ (ППТ) НА ТЕРРИТОРИИ МУНИЦИПАЛЬНОГО ОБРАЗОВАНИЯ 323

ПРИЛОЖЕНИЕ 5. ЗЕМЛИ СЕЛЬСКОХОЗЯЙСТВЕННОГО НАЗНАЧЕИЯ 332

Перечень земельных участков сельскохозяйственного использования включаемых в зоны несельскохозяйственного использования 332

ПРИЛОЖЕНИЕ 6. СВЕДЕНИЯ О ПЛАНАХ И ПРОГРАММАХ КОМПЛЕКСНОГО СОЦИАЛЬНО-ЭКОНОМИЧЕСКОГО РАЗВИТИЯ МУНИЦИПАЛЬНОГО ОБРАЗОВАНИЯ 354

Страница 147/3236, документ 573af594a40d0f29e616b139611b0587
подписан 01.09.2025, опубликован 01.09.2025 в сетевом
издании "РАММЕДИА", тел. +7 (496) 463-12-67, ramnews.ru

ВВЕДЕНИЕ

Проект генерального плана Раменского муниципального округа Московской области (далее – генеральный план Раменского муниципального округа) выполнено ГАУ МО «НИиПИ градостроительства» на основании Государственного задания № 834.7 на 2025 г. в рамках выполнения работ в составе мероприятий государственной программы Московской области «Архитектура и градостроительство Подмосковья» на 2023-2030 гг.

Генеральный план является документом территориального планирования, определяющим при осуществлении градостроительной деятельности безопасность и благоприятные условия жизнедеятельности человека, ограничение негативного воздействия хозяйственной и иной деятельности на окружающую среду и обеспечение охраны и рационального использования природных ресурсов в интересах настоящего и будущего поколений.

Внесение изменений в Генеральный план Раменского городского округа Московской области, утвержденный Решением Совета депутатов Раменского городского округа Московской области № 13/3-СД от 22.12.21 г., обусловлено необходимостью актуализировать положения генерального плана в соответствии с современными нормативными правовыми актами и документами территориального планирования Российской Федерации и Московской области.

Целью подготовки проекта является обеспечение устойчивого развития территории муниципального образования при определении планируемого функционального назначения территорий на основе стратегий, прогнозов и программ социально-экономического и градостроительного развития федерального, регионального и муниципального уровня с учетом сведений содержащихся в едином государственном реестре недвижимости, сведений о зонах с особыми условиями использования территории, документов территориального планирования, документации по планировке территории, предложений Федеральных органов исполнительной власти, центральных исполнительных органов государственной власти, органов местного самоуправления, результатов публичных слушаний или общественных обсуждений, решений Градостроительного совета Московской области и Комиссии по подготовке проекта правил землепользования и застройки Московской области.

Основные задачи проекта:

- определение потребностей в объектах местного значения, а также характеристики зон с особыми условиями использования территорий муниципального образования, в случае, если установление таких зон требуется в связи с размещением данных объектов.
- уточнение границ населенных пунктов с учетом актуальных данных кадастрового учета земельных участков;
- определить границы и параметры функциональных зон территории городского округа, с учетом сведений о планируемых для размещения объектах федерального и регионального значения, в том числе в рамках учета предложений заинтересованных лиц в соответствии с порядком обращений с заявлением об учете предложений в проекте внесения изменений в генеральный план;
- определить перечень и характеристику основных факторов риска возникновения чрезвычайных ситуаций природного и техногенного характера.

Состав документов генерального плана определен в соответствии со ст. 23 Градостроительного кодекса Российской Федерации.

В соответствии с частью 9 статьи 23 ГрК РФ предусматривает возможность установления законодательством субъектов Российской Федерации особенностей подготовки генерального плана:

Страница 148/3236, документ 573af594a40d0f29e616b139611b0587 подписан 01.09.2025, опубликован 01.09.2025 в сетевом издании "РАММЕДИА", тел. +7 (496) 463-12-67, ramnews.ru

- подготовка генерального плана городского округа может осуществляться применительно к отдельным населенным пунктам, входящим в состав городского округа, территориям городского округа за границами населенных пунктов без последующего внесения в генеральный план изменений, относящихся к другим частям территорий городского округа;

- генеральный план городского округа может не содержать карту планируемого размещения объектов местного значения городского округа. В этом случае такая карта подлежит утверждению местной администрацией в порядке, установленном нормативным правовым актом органа государственной власти субъекта Российской Федерации;

- положение о территориальном планировании вместо сведений о видах, назначении и наименованиях планируемых для размещения объектов местного значения городского округа, об их основных характеристиках, местоположении может содержать сведения о потребности в указанных объектах местного значения без указания их основных характеристик и местоположения.

Данные особенности установлены в статье 13 Закона Московской области от 07.03.2007 № 36/2007-ОЗ «О Генеральном плане развития Московской области» (принят постановлением Мособлдумы от 21.02.2007 N 2/210-П).

Генеральный план оформлен в соответствии с Приказом Минэкономразвития России от 09.01.2018 № 10 «Об утверждении Требований к описанию и отображению в документах территориального планирования объектов федерального значения, объектов регионального значения, объектов местного значения и о признании утратившим силу приказа Минэкономразвития России от 7 декабря 2016 г. № 793».

Материалы подготовлены на расчетный период до 2045 года с выделением первой очереди строительства до 2031 года.

Генеральный план подготовлен в соответствии со следующими документами и нормативными правовыми актами (в редакциях, актуальных на момент выпуска проекта):

- Градостроительный кодекс Российской Федерации;
- Водный кодекс Российской Федерации;
- Воздушный кодекс Российской Федерации;
- Лесной кодекс Российской Федерации;
- Земельный кодекс Российской Федерации;
- Федеральный закон от 25.10.2001 № 137-ФЗ «О введение в действие Земельного кодекса Российской Федерации»;
- Федеральный закон от 29.12.2004 № 191-ФЗ «О введении в действие Градостроительного кодекса Российской Федерации»;
- Федеральный закон от 04.12.2006 № 201-ФЗ «О введении в действие Лесного кодекса Российской Федерации»;
- Федеральный закон от 01.04.1993 № 4730-1 «О Государственной границе Российской Федерации»;
- Федеральный закон от 08.11.2007 № 257-ФЗ «Об автомобильных дорогах и о дорожной деятельности в Российской Федерации и о внесении изменений в отдельные законодательные акты Российской Федерации»;
- Федеральный закон от 10.01.2002 № 7-ФЗ «Об охране окружающей среды»;
- Федеральный закон от 31.03.1999 № 69-ФЗ «О газоснабжении в Российской Федерации»;

Страница 149/3236, документ 573af594a40d0f29e616b139611b0587 подписан 01.09.2025, опубликован 01.09.2025 в сетевом издании "РАММЕДИА", тел. +7 (496) 463-12-67, ramnews.ru

- Федеральный закон от 14.03.1995 № 33-ФЗ «Об особо охраняемых природных территориях»;
- Федеральный закон от 30.03.1999 № 52-ФЗ «О санитарно-эпидемиологическом благополучии населения»;
- Федеральный закон от 12.01.1996 № 8-ФЗ «О погребении и похоронном деле»;
- Федеральный закон от 25.06.2002 № 73-ФЗ «Об объектах культурного наследия (памятниках истории и культуры) народов Российской Федерации»;
- Федеральный закон от 26.03.2003 № 35-ФЗ «Об электроэнергетике»;
- Федеральный закон от 06.10.2003 № 131-ФЗ «Об общих принципах организации местного самоуправления в Российской Федерации»;
- Федеральный закон от 10.01.1996 № 4-ФЗ «О мелиорации земель»;
- Федеральный закон от 24.07.2002 № 101-ФЗ «Об обороте земель сельскохозяйственного назначения»;
- Федеральный закон от 07.12.2011 № 416-ФЗ «О водоснабжении и водоотведении»;
- Федеральный закон от 27.07.2010 № 190-ФЗ «О теплоснабжении»;
- Закон Российской Федерации от 21.02.1992 № 2395-1 «О недрах»;
- Федеральный закон от 23.02.1995 № 26-ФЗ «О природных лечебных ресурсах, лечебно-оздоровительных местностях и курортах»;
- Федеральный закон от 20.12.2004 № 166-ФЗ «О рыболовстве и сохранении водных биологических ресурсов»;
- Федеральный закон от 29.07.2017 № 280-ФЗ «О внесении изменений в отдельные законодательные акты Российской Федерации в целях устранения противоречий в сведениях государственных реестров и установления принадлежности земельного участка к определенной категории земель»;
- Постановление Правительства РФ от 11.03.2010 № 138 «Об утверждении Федеральных правил использования воздушного пространства Российской Федерации»;
- Распоряжение Правительства Российской Федерации от 30 декабря 2024 г. № 4153-р «О Генеральной схеме размещения объектов электроэнергетики до 2042 года»;
- Распоряжение Правительства Российской Федерации от 01.08.2016 № 1634-р «Об утверждении схемы территориального планирования Российской Федерации в области энергетики» (в редакции от 26.02.2025);
- Распоряжение Правительства РФ от 09.02.2012 № 162-р «Об утверждении перечней видов объектов федерального значения, подлежащих отображению на схемах территориального планирования Российской Федерации»;
- Постановление Правительства РФ от 05.05.2023 № 704 «Об утверждении Правил установления субъектами Российской Федерации нормативов минимальной обеспеченности населения площадью торговых объектов и методики расчета нормативов минимальной обеспеченности населения площадью торговых объектов, а также о признании утратившими силу некоторых актов Правительства Российской Федерации»;
- Постановление Правительства Российской Федерации от 08.09.2017 № 1083 «Об утверждении Правил охраны магистральных газопроводов и о внесении изменений в Положение о представлении в федеральный орган исполнительной власти (его территориальные органы), уполномоченный Правительством Российской Федерации на осуществление государственного кадастрового учета, государственной регистрации

Страница 150/3236, документ 573af594a40d0f29e616b139611b0587 подписан 01.09.2025, опубликован 01.09.2025 в сетевом издании "РАММЕДИА", тел. +7 (496) 463-12-67, ramnews.ru

прав, ведение Единого государственного реестра недвижимости и предоставление сведений, содержащихся в Едином государственном реестре недвижимости, федеральными органами исполнительной власти, органами государственной власти субъектов Российской Федерации и органами местного самоуправления дополнительных сведений, воспроизводимых на публичных кадастровых картах»;

- Постановление Правительства Российской Федерации от 03.03.2018 № 222 «Об утверждении Правил установления санитарно-защитных зон и использования земельных участков, расположенных в границах санитарно-защитных зон»;
- Постановление Правительства Российской Федерации от 20.11.2000 № 878 «Об утверждении Правил охраны газораспределительных сетей»;
- Постановление Правительства Российской Федерации от 18.11.2013 № 1033 «О порядке установления охранных зон объектов по производству электрической энергии и особых условий использования земельных участков, расположенных в границах таких зон»;
- Постановление Правительства Российской Федерации от 24.02.2009 № 160 «О порядке установления охранных зон объектов электросетевого хозяйства и особых условий использования земельных участков, расположенных в границах таких зон»;
- Постановление Правительства Российской Федерации от 26.08.2013 № 736 «О некоторых вопросах установления охранных зон объектов электросетевого хозяйства»;
- Распоряжение Правительства Российской Федерации от 19.03.2013 № 384-р «Об утверждении схемы территориального планирования Российской Федерации в области федерального транспорта (железнодорожного, воздушного, морского, внутреннего водного транспорта) и автомобильных дорог федерального значения»;
- Распоряжение Правительства Российской Федерации от 06.05.2015 № 816-р «Об утверждении схемы территориального планирования Российской Федерации в области федерального транспорта (в части трубопроводного транспорта)», с изменениями утвержденными распоряжением Правительства Российской Федерации от 24.12.2015 № 2659-р, 31.01.2017 г. № 166-р, от 28.12.2017 г. № 2973-р, от 23.05.2018 г. № 957-р, от 22.12.2018 г. №2915-р, от 18.09.2019 г. №2104-р, от 10.02.2020 г. №248-р, от 19.03.2020 г. №668-р, от 19.09.2020 № 2402-р, от 21.12.2020 № 3466-р, от 09.04.2021 № 923-р, от 24.07.2021 № 2068-р, от 25.11.2021 № 3326-р, от 10.02.2022 № 220-р, от 24.08.2022 № 2418-р, от 27.05.2023 № 1378-р; от 29.11.2023 № 3396-р, от 21.02.2024 № 406-р, от 12.03.2024 № 579-р, от 23.08.2024 № 2288-р, от 18.02.2025 № 379-р, от 24.05.2025 № 1321-р;
- Постановление Главного государственного санитарного врача Российской Федерации от 14.03.2002 № 10 «О введении в действие Санитарных правил и норм «Зоны санитарной охраны источников водоснабжения и водопроводов питьевого назначения. СанПиН 2.1.4.1110-02»;
- Постановление Главного государственного санитарного врача Российской Федерации от 30.04.2010 № 45 «Об утверждении СП 2.1.4.2625-10» (вместе с «СП 2.1.4.2625-10. Зоны санитарной охраны источников питьевого водоснабжения г. Москвы. Санитарно-эпидемиологические правила»);
- Приказ Минэкономразвития России от 09.01.2018 № 10 «Об утверждении Требований к описанию и отображению в документах территориального планирования объектов

Страница 151/3236, документ 573af594a40d0f29e616b139611b0587 подписан 01.09.2025, опубликован 01.09.2025 в сетевом издании "РАММЕДИА", тел. +7 (496) 463-12-67, ramnews.ru

федерального значения, объектов регионального значения, объектов местного значения и о признании утратившим силу приказа Минэкономразвития России от 7 декабря 2016 г. № 793»;

- Приказ Министерства энергетики Российской Федерации от 28.02.2023 г. № 108 «Об утверждении схемы и программы развития электроэнергетических систем России на 2023-2028 годы»;
- Приказ Минэнерго России от 30.11.2023 № 1095 «Об утверждении схемы и программы развития электроэнергетических систем России на 2024 - 2029 годы»;
- Приказ Министерства энергетики Российской Федерации от 29.11.2024 № 2328 «Об утверждении схемы и программы развития электроэнергетических систем России на 2025 – 2030 годы»;
- Приказ Министерства энергетики России от 24.11.2022 № 30@ «Об утверждении инвестиционной программы ПАО «Россети Московский регион» на 2023 – 2027 годы и изменений, вносимых в инвестиционную программу ПАО «Россети Московский регион», утвержденную приказом Минэнерго России от 16.10.2014 № 735, с изменениями, внесенными приказом Минэнерго России от 28.12.2021 № 36@»;
- Приказ Минэнерго России от 27.12.2022 № 37@ «Об утверждении изменений, вносимых в инвестиционную программу ПАО «Федеральная сетевая компания – Россети» на 2020-2024 годы, утвержденную приказом Минэнерго России от 27.12.2019 № 36@, с изменениями, внесенными приказом Минэнерго России от 28.12.2021 № 35@»;
- Приказ Министерства энергетики Российской Федерации от 28.11.2024 №24@ «Об утверждении изменений, вносимых в инвестиционную программу ПАО «Россети Московский регион», утвержденную приказом Министерства энергетики Российской Федерации от 22.12.2023 № 31@»;
- Приказ Министерства энергетики Российской Федерации от 25.10.2024 № 7@ «Об утверждении изменений, вносимых в инвестиционную программу ПАО «Федеральная сетевая компания – Россети» на 2020 – 2024 годы, утвержденную приказом Министерства энергетики Российской Федерации от 27.12.2019 № 36@, с изменениями, внесенными приказом Министерства энергетики Российской Федерации от 28.12.2023 № 37@»;
- Приказ министра энергетики Московской области от 09.12.2024 № 120 «Об утверждении изменений, вносимых в инвестиционную программу акционерного общества «Московская областная энергосетевая компания» на 2025 – 2029 годы»;
- Приказ Росреестра от 01.08.2014 № П/369 «О реализации информационного взаимодействия при ведении государственного кадастра недвижимости в электронном виде»;
- Приказ Минэкономразвития России от 06.05.2024 № 273 «Об утверждении Методических рекомендаций по разработке проектов схем территориального планирования муниципальных районов, генеральных планов городских округов, муниципальных округов, городских и сельских поселений (проектов внесения изменений в такие документы)»;
- Приказ Госгортехнадзора РФ от 15.12.2000 № 124 «О Правилах охраны газораспределительных сетей»;
- Постановление Главного государственного санитарного врача Российской Федерации от 25.09.2007 №74 «О введении в действие новой редакции санитарно-эпидемиологических

Страница 152/3236, документ 573af594a40d0f29e616b139611b0587 подписан 01.09.2025, опубликован 01.09.2025 в сетевом издании "РАММЕДИА", тел. +7 (496) 463-12-67, ramnews.ru

правил и нормативов СанПиН 2.2.1/2.1.1.1200-03 «Санитарно-защитные зоны и санитарная классификация предприятий, сооружений и иных объектов»;

- Постановление Главного государственного санитарного врача РФ от 28.01.2021 № 3 (ред. от 15.11.2024) «Об утверждении санитарных правил и норм СанПиН 2.1.3684-21 «Санитарно-эпидемиологические требования к содержанию территорий городских и сельских поселений, к водным объектам, питьевой воде и питьевому водоснабжению, атмосферному воздуху, почвам, жилым помещениям, эксплуатации производственных, общественных помещений, организации и проведению санитарно-противоэпидемических (профилактических) мероприятий» (вместе с «СанПиН 2.1.3684-21. Санитарные правила и нормы...») (Зарегистрировано в Минюсте России 29.01.2021 N 62297);
- «СП42.13330.2016. Свод правил. Градостроительство. Планировка и застройка городских и сельских поселений. Актуализированная редакция СНиП 2.07.01-89» Утвержден Приказом Министерства строительства и жилищно-коммунального хозяйства Российской Федерации от 30.12.2016 № 1034/пр;
- «СП36.13330.2012. Свод правил. Магистральные трубопроводы. Актуализированная редакция «СП36.13330.2012. Свод правил 2.05.06-85» (утв. приказом Госстроя от 25.12.2012 № 108/ГС);
- Закон Московской области 08.02.2018 № 11/2018-ОЗ «Об объектах культурного наследия (памятниках истории и культуры) в Московской области»;
- Закон Московской области от 07.03.2007 № 36/2007-ОЗ «О Генеральном плане развития Московской области»;
- Закон Московской области от 17.07.2007 № 115/2007-ОЗ «О погребении и похоронном деле в Московской области»;
- Закон Московской области от 12.06.2004 № 75/2004-ОЗ «Об обороте земель сельскохозяйственного назначения на территории Московской области»;
- Закон Московской области от 05.12.2014 № 164/2014-ОЗ «О видах объектов областного значения, подлежащих отображению на схемах территориального планирования Московской области, видах объектов местного значения муниципального района, поселения, городского округа, подлежащих отображению на схеме территориального планирования муниципального района, генеральном плане поселения, генеральном плане городского округа Московской области»;
- Постановление Правительства Московской области от 07.04.2014 № 244/9 «Об утверждении итогового отчета о реализации долгосрочной целевой программы Московской области «Чистая вода Подмосковья» на 2013-2020 годы» за 2013 год»;
- Генеральная схема газоснабжения Московской области до 2030 года, разработанная ОАО «Газпром промгаз» при участии АО «Мособлгаз», одобренная утвержденным решением Межведомственной комиссии по вопросам энергообеспечения Московской области от 14.11.2013 № 11;
- Постановление Правительства Московской области от 05.09.2023 № 706-ПП «О внесении изменений в Программу Правительства Московской области «Развитие газификации в Московской области до 2030 года»;
- Постановление Правительства Московской области от 15.03.2021 № 148/7 «О внесении изменений в Программу Правительства Московской области «Развитие газификации в Московской области до 2030 года»;

Страница 153/3236, документ 573af594a40d0f29e616b139611b0587 подписан 01.09.2025, опубликован 01.09.2025 в сетевом издании "РАММЕДИА", тел. +7 (496) 463-12-67, ramnews.ru

- Постановление Правительства Московской области от 30.12.2020 № 1069/43 «Об утверждении Региональной программы газификации жилищно-коммунального хозяйства, промышленных и иных организаций Московской области на период 2020-2024 годов»;
- Постановлением Правительства Московской области от 20 декабря 2004 г. № 778/50 «Об утверждении Программы Правительства Московской области «Развитие газификации в Московской области до 2035 года» (ред. от 04.03.2025);
- Постановление Губернатора Московской области от 29.04.2022 г. № 145-ПГ «Об утверждении схемы и программы перспективного развития электроэнергетики Московской области на период 2023–2027 годов»;
- Постановление Правительства Московской области от 11.07.2007 № 517/23 «Об утверждении Схемы территориального планирования Московской области – основных положений градостроительного развития» (с изменениями от 16.04.2024 № 358-ПП);
- Постановление Правительства Московской области от 11.02.2009 № 106/5 «Об утверждении Схемы развития и размещения особо охраняемых природных территорий в Московской области»;
- Постановление Правительства Московской области от 25.03.2016 № 230/8 «Об утверждении Схемы территориального планирования транспортного обслуживания Московской области»;
- Постановление Правительства Московской области от 20.03.2014 № 168/9 «О развитии транспортно-пересадочных узлов на территории Московской области»;
- Постановление Правительства Московской области от 26.03.2014 № 194/9 «Об утверждении итогового отчѐта о реализации долгосрочной целевой программы Московской области «Разработка Генерального плана развития Московской области на период до 2020 года»;
- Постановление Правительства Московской области от 17.08.2015 № 713/30 «Об утверждении нормативов градостроительного проектирования Московской области»;
- Постановление Правительства Московской области от 30.12.2014 № 1169/51 «Об утверждении Положения о подготовке проектов документов территориального планирования муниципальных образований Московской области и направлении их на утверждение в представительные органы местного самоуправления городских округов Московской области»;
- Постановление Правительства Московской области от 15.03.2002 № 84/9 «Об утверждении списка памятников истории и культуры»;
- Постановление Правительства Московской области от 28.12.2018 № 1023/45 «О Стратегии социально-экономического развития Московской области на период до 2030 года»;
- Постановление Правительства МО от 04.10.2022 № 1058/35 «О досрочном прекращении реализации государственной программы Московской области «Здравоохранение Подмосковья» на 2019-2024 годы и утверждении государственной программы Московской области «Здравоохранение Подмосковья» на 2023-2027 годы» (вместе с «Перечнем постановлений Правительства Московской области в сфере здравоохранения, признанных утратившими силу»);

Страница 154/3236, документ 573af594a40d0f29e616b139611b0587 подписан 01.09.2025, опубликован 01.09.2025 в сетевом издании "РАММЕДИА", тел. +7 (496) 463-12-67, ramnews.ru

- Постановление Правительства МО от 04.10.2022 № 1061/35 «О досрочном прекращении реализации государственной программы Московской области «Развитие инженерной инфраструктуры и энергоэффективности» на 2018-2026 годы и утверждении государственной программы Московской области «Развитие инженерной инфраструктуры, энергоэффективности и отрасли обращения с отходами» на 2023-2028 годы»;
- Постановление Правительства МО от 15.10.2019 № 734/36 «Об утверждении государственной программы Московской области «Образование Подмосковья» на 2020-2026 годы и признании утратившим силу постановления Правительства Московской области от 25.10.2016 № 784/39 «Об утверждении государственной программы Московской области «Образование Подмосковья» на 2017-2025 годы» (вместе с «Перечнем постановлений Правительства Московской области в сфере образования, признанных утратившими силу»);
- Постановление Правительства МО от 04.10.2022 № 1065/35 «О досрочном прекращении реализации государственной программы Московской области «Социальная защита населения Московской области» на 2017-2024 годы и утверждении государственной программы Московской области «Социальная защита населения Московской области» на 2023-2027 годы» (вместе с «Перечнем актов Правительства Московской области, которые признаются утратившими силу»);
- Постановление Правительства МО от 04.10.2022 № 1075/35 (ред. от 17.04.2025) «О досрочном прекращении реализации государственной программы Московской области «Сельское хозяйство Подмосковья» и утверждении государственной программы Московской области «Сельское хозяйство Подмосковья» на 2023-2030 годы» (вместе с «Перечнем утративших силу постановлений Правительства Московской области, связанных с деятельностью Министерства сельского хозяйства и продовольствия Московской области»);
- Постановление Правительства МО от 04.10.2022 № 1072/35 «О досрочном прекращении реализации государственной программы Московской области «Жилище» на 2017-2027 годы и утверждении государственной программы Московской области «Жилище» на 2023-2033 годы» (вместе с «Перечнем постановлений Правительства Московской области, признанных утратившими силу»);
- Постановление Правительства МО от 04.10.2022 № 1073/35 (ред. от 19.05.2025) «О досрочном прекращении реализации государственной программы Московской области «Архитектура и градостроительство Подмосковья» на 2017-2024 годы и утверждении государственной программы Московской области «Архитектура и градостроительство Подмосковья» на 2023-2030 годы» (вместе с «Перечнем постановлений Правительства Московской области, которые признаются утратившими силу»);
- Постановление Правительства Московской области от 04.10.2022 № 1067/35 «О досрочном прекращении реализации государственной программы Московской области «Культура Подмосковья» и утверждении государственной программы Московской области «Культура и туризм Подмосковья» на 2023-2027 годы»;
- Постановление Правительства МО от 26.09.2019 № 656/32 «О внесении изменений в некоторые постановления Правительства Московской области по вопросам формирования Перечня особо ценных продуктивных сельскохозяйственных

Страница 155/3236, документ 573af594a40d0f29e616b139611b0587 подписан 01.09.2025, опубликован 01.09.2025 в сетевом издании "РАММЕДИА", тел. +7 (496) 463-12-67, ramnews.ru

угодий, расположенных на территории Московской области, использование которых для других целей не допускается»;

- Решение исполнительных комитетов Московского городского и областного советов народных депутатов от 17.04.1980 г. № 500-1143 «Об утверждении проекта установления красных линий границ зон санитарной охраны источников водоснабжения г. Москвы в границах ЛПЗП»;
- Постановление Правительства Москвы и Правительства Московской области от 17.12.2019 № 1705-ПП/970/44 «О зонах санитарной охраны источников питьевого и хозяйственно-бытового водоснабжения на территории города Москвы и Московской области»;
- Приказ министра энергетики Московской области от 18.12.2019 № 105 «Об инвестиционных программах субъектов электроэнергетики, реализуемых на территории Московской области;
- Приказ министра энергетики МО от 16.12.2021 N 48 «Об утверждении изменений, вносимых в инвестиционную программу акционерного общества "Московская областная энергосетевая компания», утвержденную приказом министра энергетики Московской области от 18.12.2019 № 105, с изменениями, внесенными приказом министра энергетики Московской области от 30.10.2020 № 66 (Инвестиционная программа АО Мособлэнерго на 2021-2025 годы);
- Приказ министра энергетики МО от 18.11.2022 N 53 «Об утверждении изменений, вносимых в инвестиционную программу акционерного общества «Московская областная энергосетевая компания» на 2020-2024 годы»;
- Распоряжение Министерства культуры Московской области от 20.03.2020 № 17РВ-37 «Об утверждении Методических рекомендаций о применении нормативов и норм ресурсной обеспеченности населения в сфере культуры на территории Московской области»;
- Приказ Министерства спорта Российской Федерации от 19.08.2021 № 649 «О рекомендованных нормативах и нормах обеспеченности населения объектами спортивной инфраструктуры»;
- Приказ Министерства спорта Российской Федерации от 21.03.2018 № 244 «Об утверждении Методических рекомендаций о применении нормативов и норм при определении потребности субъектов Российской Федерации в объектах физической культуры и спорта»;
- Постановление Правительства Московской области от 04.10.2022 № 1071/35 «О досрочном прекращении реализации государственной программы Московской области «Строительство объектов социальной инфраструктуры» и утверждении государственной программы Московской области «Строительство и капитальный ремонт объектов социальной инфраструктуры» на 2023-2030 годы»;
- Постановление Правительства Московской области от 04.10.2022 № 1066/35 «О досрочном прекращении реализации государственной программы Московской области «Спорт Подмосковья» и утверждении государственной программы Московской области «Спорт Подмосковья» на 2023–2027 годы».
- Проект оформлен в соответствии с Приказом Минэкономразвития России от 09.01.2018 № 10 «Об утверждении Требований к описанию и отображению в документах территориального планирования объектов федерального значения, объектов

Страница 156/3236, документ 573af594a40d0f29e616b139611b0587
подписан 01.09.2025, опубликован 01.09.2025 в сетевом
издании "РАММЕДИА", тел. +7 (496) 463-12-67, ramnews.ru

регионального значения, объектов местного значения и о признании утратившим силу приказа Минэкономразвития России от 7 декабря 2016 г. № 793»;

- Закон Московской области от 18.04.2019 N 58/2019-ОЗ «Об организации местного самоуправления на территории Раменского муниципального района»;
- Постановление Правительства Московской области от 26.02.2024 №158-ПП "Об утверждении Стандарта обеспечения временными местами проживания работников, не имеющих постоянного места жительства на территории Московской области".

При подготовке проекта учтены сведения государственного кадастра недвижимости, генеральный план Раменского городского округа Московской области, утвержденный Решением Совета депутатов Раменского городского округа Московской области от 22.12.2021 № 13/3-СД (в актуальной редакции).

Страница 157/3236, документ 573af594a40d0f29e616b139611b0587 подписан 01.09.2025, опубликован 01.09.2025 в сетевом издании "РАММЕДИА", тел. +7 (496) 463-12-67, ramnews.ru

1. АНАЛИЗ СОСТОЯНИЯ ТЕРРИТОРИИ, ПЛАНИРОВОЧНАЯ ОРГАНИЗАЦИЯ ТЕРРИТОРИИ

1.1. Местоположение муниципального округа в системе расселения Московской области

Раменский городской округ расположен на юго-востоке Московской области. Городской округ на западе граничит с городским округом Люберцы, городским округом Лыткарино, Ленинским городским округом и городским округом Домодедово, на юге – с городским округом Ступино, на востоке – с городским округом Воскресенск и Орехово-Зуевским городским округом, на севере – с Павлово-Посадким городским округом, городским округом Электросталь, Богородским городским округом и городским округом Балашиха Московской области. Раменский городской округ является одним из самых крупных муниципальных образований Московской области. Протяженность составляет около 55 км с северо-запада на юго-восток.

Граница Раменского муниципального округа утверждена Законом Московской области от 18.04.2019 N 58/2019-ОЗ «Об организации местного самоуправления на территории Раменского муниципального района».

Площадь территории муниципального округа 136790 га.

Административным центром Раменского муниципального округа является город Раменское.

Общая численность постоянного населения муниципального округа составляет по данным Росстата по состоянию на 01.01.2025 составляет 326,04 тыс. человек.

Населенные пункты, находящиеся в границе Раменского муниципального округа:

г. Раменское, д. Агашкино, д. Аксѐново, д. Амирово, д. Антоново, д. Апариха, д. Аргуново, д. Аринино, д. Арменево, д. Бахтеево, д. Белозериха, д. Бельково, д. Бисерово, д. Большое Ивановское, д. Бояркино, д. Бритово, д. Бубново, д. Булгаково, д. Василево, д. Васильево, д. Верея, д. Вертячево, д. Верхнее Велино, д. Вишняково, д. Владимировка, д. Власово, д. Воловое, д. Володино, д. Вороново, д. Вохринка, д. Вялки, д. Галушино, д. Глебово, д. Головино, д. Григорово, д. Дементьево, д. Денежниково, д. Денисьево, д. Дергаево, д. Донино, д. Дор, д. Дурниха, д. Дьяково, д. Ждановское, д. Жирово, д. Жирошкино, д. Жуково, д. Заболотье, д. Забусово, д. Залесье, д. Заозерье, д. Запрудное, д. Захариха, д. Захарово, д. Ивановка, д. Какузево, д. Каменное Тяжино, д. Капустино, д. Клишева, д. Колоколово, д. Коломино, д. Колупаево, д. Коняшино, д. Копнино, д. Коробово, д. Костино, д. Косякино, д. Кочина Гора, д. Кошерово, д. Кузнецово, д. Кузяево, д. Кулаково, д. Лаптево, д. Левино, д. Липкино, д. Литвиново, д. Локтевая, д. Лубнинка, д. Лужки, д. Лысцево, д. Макаровка, д. Малое Саврасово, д. Малышево, д. Меткомелино, д. Мещеры, д. Минино, д. Митьково, д. Морозово, д. Надеждино, д. Натальино, д. Нащекино, д. Нестерово, д. Нижнее Велино, д. Нижнее Мячково, д. Никулино, д. Новомайково, д. Новомарьинка, д. Обухово, д. Овчинкино, д. Осеченки, д. Панино, д. Паткино, д. Патрикеево, д. Первомайка, д. Першино, д. Пестовка, д. Петровское, д. Пласкинино, д. Плетениха, д. Подберѐзное, д. Поддубье, д. Полушкино, д. Поповка, д. Починки, д. Прудки, д. Пушкино, д. Редькино, д. Рогачѐво, д. Рыбаки, д. Сафоново, д. Сельвачево, д. Сельцо, д. Семеновское, д. Сидорово, д. Слободино, д. Слободка, д. Соколово-Хомьянино, д. Спас-Михнево, д. Становое, д. Старково, д. Старниково, д. Старомайково, д. Тимонино, д. Титово, д. Толмачѐво, д. Торопово, д. Трошково, д. Турыгино, д. Тяжино, д. Устиновка, д. Федино, д. Фенино, д. Фомино, д. Фоминское, д. Фрязино, д. Хлыново, д. Холуденево, д.

Страница 158/3236, документ 573af594a40d0f29e616b139611b0587
подписан 01.09.2025, опубликован 01.09.2025 в сетевом
издании "РАММЕДИА", тел. +7 (496) 463-12-67, ramnews.ru

Хрипань, д. Чекменево, д. Чулково, д. Шевлягино, д. Шилово, д. Ширяево, д. Шмеленки, д. Шувайлово, д. Щѐголево, д. Юрасово, д. Юрово, д. Яньшино, п. Ганусово, п. Гжелка, п. Гжель, п. Гжельского кирпичного завода, п. Денежниково, п. Дружба, п. Дубовая роща, п. им. Тельмана, п. Комбината Стройматериалов-1, п. Комбината Стройматериалов-2, п. Кузяевского фарфорового завода, п. Машиностроитель, п. Мирный, п. Раменской агрохимстанции (РАОС), п. Ремзавода, п. Рылеево, п. санатория "Раменское", п. совхоза "Раменское", п. совхоза "Сафоновский", п. совхоза Красковский, п. Спартак, п. станции Бронницы, п. Шевлягинского завода, п. Электроизолятор, п.г.т. Быково, п.г.т. Ильинский, п.г.т. Кратово, п.г.т. Родники, п.г.т. Удельная, с. Бисерово, с. Боршева, с. Быково, с. Вишняково, с. Воскресенское, с. Ганусово, с. Гжель, с. Григорово, с. Давыдово, с. Еганово, с. Заворово, с. Загорново, с. Захарово, с. Зелѐная Слобода, с. Зюзино, с. Игнатьево, с. Игумново, с. Ильинское, с. Карпово, с. Константиново, с. Кривцы, с. Малахово, с. Малышево, с. Марково, с. Михайловская Слобода, с. Михеево, с. Никитское, с. Никоновское, с. Никулино, с. Новое, с. Новохаритоново, с. Петровское, с. Поповка, с. Речицы, с. Рыболово, с. Салтыково, с. Синьково, с. Слободка, с. Софьино, с. Степановское, с. Строкино, с. Татаринцево, с. Ульянино, с. Юсупово.

Схемой территориального планирования Московской области – основными положениями градостроительного развития определено структурно-функциональное зонирование территории Московской области - устойчивые системы расселения.

Устойчивые системы расселения Московской области формируются по доминирующим признакам функционального освоения и пространственной организации с целью реализации перпективных пространственных преобразований в Московской области.

В соответствии со Схемой территориального планирования Московской области Раменкий городской округ входит в состав Видновско-Подольско-Раменской рекреационно-городской устойчивой системы расселения.

На территории муниципального округа находятся 144 объект культурного наследия:

- 20 федерального значения объект культурного наследия;
- 28 регионального значения объект культурного наследия;
- 96 выявленных объектов культурного наследия.

Страница 159/3236, документ 573af594a40d0f29e616b139611b0587
подписан 01.09.2025, опубликован 01.09.2025 в сетевом
издании "РАММЕДИА", тел. +7 (496) 463-12-67, ramnews.ru

В Генеральном плане анализ территории произведѐн по планировочным районам.

№	Планировочный район	№	Планировочный район
1	Планировочный район Быково	10	Планировочный район Кратово
2	Планировочный район Ульянинское	11	Планировочный район Кузнецовское
3	Планировочный район Вялковское	12	Планировочный район Никоновское
4	Планировочный район г. Раменское	13	Планировочный район Новохаритоновское
5	Планировочный район Ганусовское	14	Планировочный район Чулковское
6	Планировочный район Гжельское	15	Планировочный район Родники
7	Планировочный район Заболотьевское	16	Планировочный район Рыболовское
8	Планировочный район Ильинский	17	Планировочный район Сафоновское
9	Планировочный район Константиновское	18	Планировочный район Софьинское
		19	Планировочный район Удельная

Страница 160/3236, документ 573af594a40d0f29e616b139611b0587
подписан 01.09.2025, опубликован 01.09.2025 в сетевом
издании "РАММЕДИА", тел. +7 (496) 463-12-67, ramnews.ru

1.2.Структурно-функциональное зонирование

Параметры функциональных зон и режимы их использования применяются с учетом:

- Зон санитарной охраны источников питьевого и хозяйственно-бытового водоснабжения города Москвы. Границы зон санитарной охраны источников питьевого и хозяйственно-бытового водоснабжения города Москвы отображены в материалах по обоснованию генерального плана на Карте границ зон санитарной охраны источников питьевого и хозяйственно-бытового водоснабжения города Москвы (ограниченного доступа) в информационных целях и не являются предметом утверждения генерального плана. В целях информирования заинтересованных лиц о возможном расположении объектов недвижимости в границах ЗСО питьевого и хозяйственно-бытового водоснабжения города Москвы на Карте функциональных зон (общедоступный материал) указаны функциональные зоны, границы которых пересекают границы I, II поясов зон санитарной охраны источников питьевого и хозяйственно-бытового водоснабжения города Москвы.

- Режимов использования территорий объектов культурного наследия и их зон охраны, установленных утвержденными нормативно-правовыми актами в области охраны объектов культурного наследия. Границы территорий объектов культурного наследия и утвержденных зон охраны объектов культурного наследия отображены в материалах по обоснованию генерального плана на Карте границ территорий, зон охраны и защитных зон объектов культурного наследия в составе Тома III. «Объекты культурного наследия».

- Режимов использования особо охраняемых природных и их охранных зон (при наличии), установленных утвержденными нормативно-правовыми актами. Границы ООПТ и их охранных зон (при наличии) отображены в материалах по обоснованию генерального плана на Карте существующих и планируемых особо охраняемых природных территорий, зон санитарной охраны источников питьевого водоснабжения, водоохранных зон, прибрежных защитных полос, береговых полос водных объектов. Зон затопления и подтопления.

- Иными ограничениями в зонах с особыми условиями использования территории, установленными в соответствии с действующим законодательством. Зоны с особыми условиями использования территорий отображены в материалах по обоснованию генерального плана на Карте зон с особыми условиями использования территории в границах муниципального образования.

Границы функциональных зон определены с учетом границ городского округа, границ населенных пунктов или естественных границ природных, линейных объектов, границ земельных участков.

Функциональные зоны преимущественно объединены в значительные по площади территории, имеющие общую функционально-планировочную структуру и отделенные от других территорий ясно определяемыми границами (естественными границами природных объектов, искусственными границами (железные и автомобильные дороги, каналы, урбанизированные/освоенные территории, красные линии, границы земельных участков) и т.п.).

Зоны различного функционального назначения могут включать в себя:

1) территории общего пользования, занятые площадями, улицами, проездами, дорогами, набережными, скверами, бульварами, водоемами и другими объектами;

2) территории, занятые участками коммунальных и инженерных объектов, участками объектов социально-бытового обслуживания;

Страница 161/3236, документ 573af594a40d0f29e616b139611b0587
подписан 01.09.2025, опубликован 01.09.2025 в сетевом
издании "РАММЕДИА", тел. +7 (496) 463-12-67, ramnews.ru

3) территории, занятые участками, имеющими виды функционального назначения, отличные от вида (видов) функционального назначения функциональной зоны, и занимающими менее 25% территории функциональной зоны.

В целях наиболее эффективного использования территорий, допускается в составе функциональных зон, не предусматривающих жилищного строительства, расположенных в границах населенных пунктов, размещение любых нежилых объектов при условии соблюдения нормативов градостроительного проектирования, требований технических регламентов, санитарных правил и норм, иных обязательных требований, предусмотренным действующим законодательством, без внесения изменений в генеральный план. Перечень видов объектов капитального строительства, допустимых к размещению в составе функциональных зон, не предусматривающих жилищного строительства, расположенных в границах населенных пунктов, определяется с учетом градостроительных регламентов, установленных в правилах землепользования и застройки.

Размещение объектов капительного строительства в функциональных зонах в границах зон минимальных расстояний до магистральных или промышленных трубопроводов (газопроводов, нефтепроводов и нефтепродуктопроводов) должно соответствовать требованиям таблицы 4 и таблицы 5 СП 36.133330.2012 «Магистральные трубопроводы».

В генеральном плане городского округа определена структура функциональных зон, в которой выделяются следующие группы зон:

1. Жилые зоны
2. Общественно-деловые зоны
3. Производственные, коммунально-складские зоны, зоны транспортной инфраструктуры
4. Зоны рекреационного назначения
5. Зоны осуществления историко-культурной деятельности
6. Зоны сельскохозяйственного назначения
7. Зоны специального назначения
8. Многофункциональные зоны
9. Зона акваторий
10. Иные зоны.

В границе муниципального округа устанавливаются следующие функциональные зоны:

1. **<u>Жилые зоны</u>**

В состав жилых зон включены:

- Зона застройки многоквартирными жилыми домами **Ж1**
- Зона застройки индивидуальными и блокированными жилыми домами **Ж2**
- Зона смешанной малоэтажной жилой застройки **Ж3**

Жилые зоны необходимо предусматривать в целях создания для населения удобной, здоровой и безопасной среды проживания.

В жилых зонах размещаются жилые дома разных типов (многоквартирные: многоэтажные, средней и малой этажности; блокированные; усадебные с приквартирными и приусадебными участками). В жилых зонах допускается размещение отдельно стоящих, встроенных или пристроенных объектов социального и коммунально-бытового назначения, объектов здравоохранения, объектов дошкольного, начального общего и среднего общего образования,

Страница 162/3236, документ 573af594a40d0f29e616b139611b0587
подписан 01.09.2025, опубликован 01.09.2025 в сетевом
издании "РАММЕДИА", тел. +7 (496) 463-12-67, ramnews.ru

культовых зданий, стоянок автомобильного транспорта, гаражей, объектов, связанных с проживанием граждан и не оказывающих негативного воздействия на окружающую среду. В состав жилых зон могут включаться также территории, предназначенные для ведения садоводства.

Размещение социальных, рекреационных, общественно-деловых объектов допускается во всех жилых функциональных зонах.

2. **Общественно-деловые зоны**

В состав общественно-деловых зон включены:

- Многофункциональная общественно-деловая зона **О1**
- Зона специализированной общественной застройки **О2**

Общественные зоны формируются как центры деловой, финансовой и общественной активности в населенных пунктах.

Общественные зоны предназначены для размещения объектов здравоохранения, культуры, торговли, общественного питания, социального, коммунально-бытового, спортивного назначения, предпринимательской деятельности, объектов среднего профессионального и высшего образования, административных, научно-исследовательских учреждений, культовых зданий, стоянок автомобильного транспорта, объектов делового, финансового назначения, иных объектов, связанных с обеспечением жизнедеятельности граждан.

Многофункциональные общественно-деловые зоны О1 сформированы главным образом объектами торговли, предпринимательской деятельности, делового и финансового назначения, а также коммунально-бытового, спортивного назначения, зоны специализированной общественной застройки О2 сформированы главным образом объектами социальной инфраструктуры, в том числе объектами здравоохранения, образования, спортивными, культовыми объектами. Возможные виды объектов капитального строительства с учетом особенностей территории уточняются на стадии градостроительного зонирования.

При развитии указанных зон следует учитывать особенности их функционирования, потребность в территории, необходимость устройства автостоянок большой вместимости, создание развитой транспортной и инженерной инфраструктур в соответствии с нормативами градостроительного проектирования.

Общественные зоны предполагается развивать с учетом нормативных радиусов обслуживания и необходимой расчетной мощности объектов в соответствии с нормативами градостроительного проектирования.

3. **Производственные зоны, коммунально-складские зоны, зоны транспортной инфраструктуры, научно-производственные зоны**

В состав зон включены:

- Производственная зона **П**
- Иная производственная зона **ИП**
- Коммунально-складская зона **К**
- Зона транспортной инфраструктуры **Т**

Производственные зоны, как правило, предназначены для размещения производственных объектов с различными нормативами воздействия на окружающую среду, требующие устройства санитарно-защитных зон, а также для размещения железнодорожных подъездных

Страница 163/3236, документ 573af594a40d0f29e616b139611b0587
подписан 01.09.2025, опубликован 01.09.2025 в сетевом
издании "РАММЕДИА", тел. +7 (496) 463-12-67, ramnews.ru

путей, коммунальных и складских объектов, объектов жилищно-коммунального хозяйства, объектов транспорта, объектов оптовой торговли.

В производственных зонах допускается размещать объекты и помещения объектов аварийно-спасательных служб, обслуживающих расположенные в производственной зоне предприятия и другие объекты.

Зоны коммунально-складской и транспортной инфраструктуры следует предусматривать для размещения складских объектов, объектов и коммуникаций автомобильного транспорта, связи, инженерного оборудования с учетом их перспективного развития и потребностей в инженерном благоустройстве.

Развитие данных зон планируется в контексте поддержания в необходимом техническом состоянии объектов инженерного обеспечения и транспортной инфраструктуры с учетом технических регламентов и нормативных требований относительно объектов расположенных в данных зонах.

В целях снижения шумового воздействия и обеспечения комфортного проживания жителей близлежащих жилых территорий, необходимо предусмотреть соответствующие мероприятия по организации санитарно-защитной зоны.

4. <u>Зоны рекреационного назначения</u>

В состав зон рекреационного назначения включены:

- Зоны рекреационного назначения **Р**
- Зона озелененных территорий (лесопарки, парки, сады, скверы, бульвары, городские леса и другие) **Р1**
- Зона объектов отдыха и туризма **Р5**
- Лесопарковая зона **Р4**
- Зона лесов **Р3**
- Иные рекреационные зоны (рекультивация полигона ТКО) **Р6**

В состав зон рекреационного назначения могут включаться территории, занятые лесами, открытыми озелененными и ландшафтными пространствами, скверами, парками, благоустроенными садами, прудами, озерами, пляжами, в том числе могут включаться объекты, используемые и предназначенные для массового долговременного и кратковременного отдыха населения, всех видов туризма, занятий физической культурой и спортом.

Развитие зон рекреационного назначения предусматривается для создания комфортной и эстетически привлекательной среды для отдыха и времяпрепровождения населения, организации благоустроенных прогулочных пространств, благоустроенных пляжей и набережных, вместе с сопутствующими объектами туризма, сохранения и развития существующих и перспективных домов и баз отдыха, содержания в надлежащем состоянии скверов в населенных пунктах, лесных массивов.

Зона озелененных территорий Р1 установлена для обеспечения условий сохранения и использования земельных участков озеленения в целях проведения досуга, а также для создания экологически чистой окружающей среды в интересах здоровья населения, сохранения и воспроизводства зеленых насаждений, обеспечение их рационального использования. Зона включает в себя территории, занятые лесопарками, парками, садами, скверами, бульварами, городскими лесами, прудами, озерами, объектами, связанными с обслуживанием данной зоны,

Страница 164/3236, документ 573af594a40d0f29e616b139611b0587
подписан 01.09.2025, опубликован 01.09.2025 в сетевом
издании "РАММЕДИА", тел. +7 (496) 463-12-67, ramnews.ru

объектами досуга и развлечений граждан, а также иными озелененными территориями. В границах зоны Р1 допускается размещение объектов коммунально-бытового обслуживания, а также территорий рекреационного назначения при объектах социально-культурного обслуживания населения.

Зона лесов Р3 включает в себя территории лесного фонда.

Зона объектов отдыха и туризма Р5 установлена для размещения природных, исторических, социально-культурных объектов, включая объекты туристского показа, а также иных объектов, способные удовлетворить духовные и иные потребности туристов, содействовать поддержанию их жизнедеятельности, восстановлению и развитию их физических сил, а также для размещения объектов санаторно-курортного лечения в профилактических, лечебных и реабилитационных целях.

5. **Зоны осуществления историко-культурной деятельности**

В состав зон осуществления историко-культурной деятельности включены:

- Зона осуществления историко-культурной деятельности **Р9**

К зоне осуществления историко-культурной деятельности Р9 относятся территории объектов культурного наследия, их охранных зон, зон охраняемого природного ландшафта.

6. **Зоны сельскохозяйственного назначения**

В состав зон сельскохозяйственного назначения включены:

- Зона, предназначенная для ведения садоводства и огородничества **СХ-2**
- Зона, предназначенная для ведения садоводства и огородничества при условии исключения из состава мелиорированных земель **СХ-2***
- Зона сельскохозяйственного назначения (сельскохозяйственные угодья, сельскохозяйственное производство) **СХ1**
- Иные зоны сельскохозяйственного назначения **СХ4**

Зоны сельскохозяйственного назначения включают в себя преимущественно территории сельскохозяйственного использования. В состав данной зоны включены как территории сельскохозяйственного производства и переработки сельскохозяйственной продукции, так и сельскохозяйственные угодья. В случае нахождения земельных участков в Перечне особо ценных продуктивных сельскохозяйственных угодий, расположенных на территории Московской области, использование которых в несельскохозяйственных целях не допускается, использование земельных участков возможно только в качестве сельскохозяйственных угодий. Получение разрешительной документации на строительство на земельных участках возможно только после их исключения из Перечня.

Развитие данных зон планируется в целях сохранения и поддержания соответствующего уровня ценных сельскохозяйственных участков, в том числе в целях предотвращения замещения данного вида функциональной зоны иными видами деятельности.

При развитии данных зон следует руководствоваться действующим земельным законодательством, а в отношении объектов сельхозпроизводства следует учитывать технические регламенты и нормативные требования.

К зоне, предназначенной для ведения садоводства и огородничества относятся участки как в границах населенных пунктов (с возможностью постоянного проживания), так и вне границ

Страница 165/3236, документ 573af594a40d0f29e616b139611b0587
подписан 01.09.2025, опубликован 01.09.2025 в сетевом
издании "РАММЕДИА", тел. +7 (496) 463-12-67, ramnews.ru

населенных пунктов (для временного проживания), а также участки для осуществления отдыха и (или) выращивания гражданами для собственных нужд сельскохозяйственных культур.

Зона СХ-2* предполагает садоводческие и огороднические некоммерческие товарищества при условии исключения из состава мелиорированных угодий, понижения кадастровой стоимости, исключения из перечня особо ценных сельскохозяйственных угодий.

7. **Зоны специального назначения**

В состав зон специального назначения включены:

- Зоны специального назначения **СП**
- Зона кладбищ **СП1**
- Зона объектов обработки, утилизации, обезвреживания, размещения твердых коммунальных отходов **СП3**
- Зона озелененных территорий специального назначения **СП-4**
- Зона режимных территорий **СП5**

В состав зон специального назначения включаются территории ритуального назначения, места обработки, утилизации, обезвреживания, размещения твердых коммунальных отходов, а также территории режимных объектов, с ограниченным доступом.

Зоны выделяется в целях содержания и развития территорий ритуального назначения, с учетом санитарно-гигиенических требований и нормативных требований технических регламентов, относительно мест захоронения, выделения и содержания территории режимных объектов с ограниченным доступом и объектов обработки, утилизации, обезвреживания, размещения твердых коммунальных отходов.

Освоение территории под кладбище возможно после оформления участка в муниципальную собственность.

8. **Многофункциональные зоны**

В состав многофункциональных зон включены:

- Общественно-производственная зона **ОП**
- Многофункциональная зона с возможностью размещения жилой застройки **МФ1**
- Многофункциональная зона без размещения жилой застройки **МФ2**
- Зона народных промыслов **НГП**

Многофункциональные зоны устанавливаются в случае необходимости совмещения нескольких видов функционального назначения территории.

Общественно-производственная зона ОП предназначена для размещения объектов общественно-делового и производственного назначения.

Многофункциональная зона МФ-1 предполагает как сохранение существующего функционального назначения территории, так и возможность комплексной реорганизации и развития, в том числе жилищного строительства.

Многофункциональная зона МФ-2 предполагает как сохранение существующего функционального назначения территории, так и возможность комплексной реорганизации и развития.

Общественно-рекреационная зона НГП предназначена для размещения объектов общественно-делового и рекреационного назначения.

9. **Зона акваторий**

Страница 166/3236, документ 573af594a40d0f29e616b139611b0587
подписан 01.09.2025, опубликован 01.09.2025 в сетевом
издании "РАММЕДИА", тел. +7 (496) 463-12-67, ramnews.ru

- Зона акваторий **В**

Данная зона включает в себя территории общего пользования водными объектами, территории гидротехнических сооружений.

10. **<u>Иные зоны.</u>**

- Иные зоны **ИЗ**

Страница 167/3236, документ 573af594a40d0f29e616b139611b0587
подписан 01.09.2025, опубликован 01.09.2025 в сетевом
издании "РАММЕДИА", тел. +7 (496) 463-12-67, ramnews.ru

2. ОБОСНОВАНИЕ ВЫБРАННОГО ВАРИАНТА ФУНКЦИОНАЛЬНО-ПЛАНИРОВОЧНОЙ ОРГАНИЗАЦИИ ТЕРРИТОРИИ НА ОСНОВЕ АНАЛИЗА ИСПОЛЬЗОВАНИЯ ТЕРРИТОРИЙ

2.1. Территория Раменского муниципального округа в системе расселения Московской области

Направления и приоритеты пространственной организации Московской области установлены Основными направлениями устойчивого градостроительного развития Московской области, согласно которым территория Московской области по функциональным приоритетам подразделена на четыре сектора: север, запад, юго-запад, юго-восток.

При этом направления развития по секторам преимущественно распределяются следующим образом:

- промышленное и аграрное направления – юго-восток;
- рекреационное, лесохозяйственное, аграрное – север и юго-запад;
- рекреационное, общественно-деловое и жилой направления – запад и север.

В сочетании с укрупнѐнным функциональным зонированием территории Московской области, закрепленным в утвержденных Основных направлениях устойчивого градостроительного развития Московской области, Схемой территориального планирования Московской области – основными положениями градостроительного развития (утверждена постановлением Правительства Московской области от 11.07.07 № 517/23) предложена перспективная планировочная организация Московской области, основанная на функционально-пространственном зонировании территории и формировании устойчивых систем расселения, что позволяет определить главные направления структурной реорганизации, преобладающее функциональное назначение, преобладающие типы застройки и средовые характеристики территорий, а так же основные макропараметры регулирования градостроительной деятельности различного уровня.

Для каждого типа устойчивых систем расселения определены направления структурной реорганизации, преобладающее функциональное назначение, типы застройки и средовые характеристики, а также основные макропараметры регулирования градостроительной деятельности. В границах устойчивых систем расселения выделяются территории с преобладающим типом функционально-планировочной организации по 5 типам моделей: урбанизированная, субурбанизированная, аграрная, рекреационная и природно-рекреационная модели.

Структурно-функциональное зонирование территории Московской области, предусматривающее формирование устойчивых систем расселения (далее – УСР), установлено Схемой территориального планирования Московской области – основные положения градостроительного развития утвержденной постановлением Правительства Московской области от 11.07.2007 № 517/23 (актуальная редакция от 11.10.2021 №992/33).

Тип УСР	УСР	Городской округ	Площадь, га	Численность постоянного населения, тыс.чел.

Страница 168/3236, документ 573af594a40d0f29e616b139611b0587
подписан 01.09.2025, опубликован 01.09.2025 в сетевом
издании "РАММЕДИА", тел. +7 (496) 463-12-67, ramnews.ru

Тип УСР	УСР	Городской округ	Площадь, га	Численность постоянного населения, тыс.чел.
Рекреационно-городская	Видновско-Подольско-Раменская	Раменский	139746	306

Характеристика устойчивых систем расселения Московской области

№ п/п	Устойчивые системы расселения	Доминирующие признаки функционального освоения и пространственной организации	Площадь, тыс.га	Численность постоянного населения, тыс. чел.	Плотность, чел./га
1	Видновско-Подольско-Раменская	Рекреационно-городская	282,7	1093,7	3,9

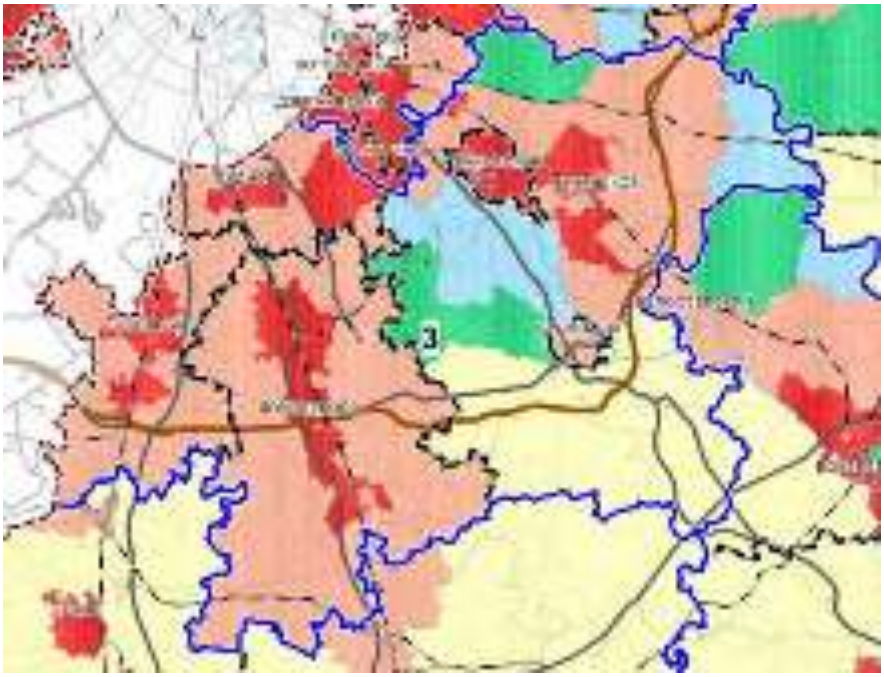

3 - Видновско-Подольско-Раменская

Страница 169/3236, документ 573af594a40d0f29e616b139611b0587 подписан 01.09.2025, опубликован 01.09.2025 в сетевом издании "РАММЕДИА", тел. +7 (496) 463-12-67, ramnews.ru

2.2.Структура землепользования

2.2.1. Структура земель, поставленных на кадастровый учет

Общая площадь земель муниципального округа составляет 136790 га. По данным государственного кадастра недвижимости площадь земельных участков, поставленных на кадастровый учет, составляет 118906,52 га. Приведѐнные значения соответствуют данным публичной кадастровой карты по состоянию на 21.08.2025. Сведения о земельных участках на остальной территории площадью 17883,48 га в публичной кадастровой карте отсутствуют. Публичная кадастровая карта доступна в сети Интернет на сайте Федеральной службы государственной регистрации, кадастра и картографии (Росреестр) по адресу: https://rosreestr.ru/site/eservices/.

Категории земель земельных участков, внесѐнных в публичную кадастровую карту государственного кадастра недвижимости, представлены в Таблице 2.2.1.1.

Таблица 2.2.1.1

Категория земель	Площадь, га
Земли населѐнных пунктов	20790,86
Земли сельскохозяйственного назначения	47406,53
Земли промышленности, транспорта, связи и т.д., в том числе территории специального назначения	5307,68
Земли особо охраняемых территорий и объектов	161,85
Земли лесного фонда	42995,29
Категория земель не установлена	2212,96
Земли водного фонда	31,35
ИТОГО	**118906,52**
Земли, не поставленные на кадастровый учет	17889,48
ВСЕГО	**136790**

2.3.Характеристики зон с особыми условиями использования территорий в случае, если установление таких зон требуется в связи с размещением планируемых объектов

На территории муниципального округа в связи с планируемым размещением объектов различного значения, оказывающих влияние на окружающую среду и нормируемые объекты, требуется установление следующих зон с особыми условиями использования территорий:

Санитарно-защитных зон предприятий, сооружений и иных объектов. В соответствии с постановлением Главного государственного санитарного врача РФ от 25.09.2007 № 74 (ред. от 28.02.2022) «О введении в действие новой редакции санитарно-эпидемиологических правил и нормативов СанПиН 2.2.1/2.1.1.1200-03 «Санитарно-защитные зоны и санитарная классификация предприятий, сооружений и иных объектов» ориентировочные (нормативные) санитарно-защитные зоны составляют:

- от отдельно стоящих гипермаркетов, супермаркетов, торговых комплексов и центров, торгово-развлекательных комплексов общей площадью более 2 тысяч кв. м с открытыми автостоянками для автомобилей посетителей вместимостью более 100 машиномест,

Страница 170/3236, документ 573af594a40d0f29e616b139611b0587 подписан 01.09.2025, опубликован 01.09.2025 в сетевом издании "РАММЕДИА", тел. +7 (496) 463-12-67, ramnews.ru

предприятий общественного питания общей площадью более 500 кв. м, рынков продовольственных и промышленных товаров с открытыми автостоянками для автомобилей посетителей вместимостью более 100 машиномест – 50 м;

- от физкультурно-оздоровительных сооружений открытого типа с проведением спортивных игр со стационарными трибунами вместимостью от 1500 мест – 50 м;
- от станций технического обслуживания автомобилей, моек автомобилей –50-100 м;
- от ТЭС установленной электрической мощностью 600 МВт и выше, работающей на газовом и мазутном топливе – 500 м.
- от ТЭЦ и районных котельных тепловой мощностью от 200 Гкал/час, работающих на газовом топливе и мазутном топливе (последнее - как резервное топливо) – 300 м;
- от ТЭЦ и районных котельных тепловой мощностью менее 200 Гкал/час, работающих на твердом, жидком и газообразном топливе – 100 м;
- от сооружений механической и биологической очистки, а также иловых площадок, и (или) сооружений для механической и биологической очистки с термической обработкой осадка в закрытых помещениях с расчетной производительностью очистных сооружений от 5 тысяч до 50 тысяч куб. м/сутки – 300 м;
- от сооружений механической и биологической очистки, а также иловых площадок и (или) сооружений для механической и биологической очистки с термической обработкой осадка в закрытых помещениях с расчетной производительностью очистных сооружений до 5 тысяч куб. м/сутки – 100 м.
- от насосных станций и аварийно-регулирующих резервуаров, локальных очистных сооружений производительностью более 50 тысяч куб. м/сутки – 30 м; более 0,2 тысяч куб. м/сутки до 50,0 тысяч куб. м/сутки – 20 м; до 0,2 тысяч куб. м/сутки – 15 м.
- от очистных сооружений поверхностного стока закрытого типа – 50 м;
- от кладбищ смешанного и традиционного захоронения площадью от 10 до 20 га – 300 м;
- от мемориальных комплексов, кладбищ с погребением после кремации, колумбариев – 50 м.

Санитарных разрывов:

- от открытых автостоянок и паркингов – 10-50 м;
- от наземных гаражей-стоянок, паркингов закрытого типа – на основании результатов расчетов рассеивания загрязнений в атмосферном воздухе и уровней физического воздействия;
- от улиц и автомобильных дорог местного значения, а также вдоль стандартных маршрутов полета в зоне взлета и посадки воздушных судов – на основании расчетов рассеивания загрязнения атмосферного воздуха и физических факторов (шума, вибрации, электромагнитных полей и др.) с последующим проведением натурных исследований и измерений.

В границах планируемых производственных и коммунальных зон, зон транспортной и инженерной инфраструктур, зон объектов сельскохозяйственного производства необходимо предусматривать такие виды деятельности предприятий и иных объектов, размеры санитарно-защитных зон от которых (в зависимости от характера производства) не затрагивают земельные участки для размещения:

- жилой застройки, объектов образовательного и медицинского назначения, спортивных сооружений открытого типа, организаций отдыха детей и их

Страница 171/3236, документ 573af594a40d0f29e616b139611b0587 подписан 01.09.2025, опубликован 01.09.2025 в сетевом издании "РАММЕДИА", тел. +7 (496) 463-12-67, ramnews.ru

оздоровления, зон рекреационного назначения и для ведения дачного хозяйства и садоводства;

– объектов для производства и хранения лекарственных средств, объектов пищевых отраслей промышленности, оптовых складов продовольственного сырья и пищевой продукции, комплексов водопроводных сооружений для подготовки и хранения питьевой воды, использования земельных участков в целях производства, хранения и переработки сельскохозяйственной продукции, предназначенной для дальнейшего использования в качестве пищевой продукции, если химическое, физическое и (или) биологическое воздействие объекта, в отношении которого установлена санитарно-защитная зона, приведет к нарушению качества и безопасности таких средств, сырья, воды и продукции в соответствии с установленными к ним требованиями.

Информация по санитарно-защитным зонам приводится в материалах генерального плана в справочных целях и не является утверждаемой.

Порядок установления, изменения и прекращения существования санитарно-защитных зон, а также особые условия использования земельных участков, расположенных в границах санитарно-защитных зон устанавливаются «Правилами установления санитарно-защитных зон и использования земельных участков, расположенных в границах санитарно-защитных зон», утвержденными постановлением Правительства Российской Федерации от 3.03.2018 № 222.

Охранных зон газораспределительных сетей. В соответствии с постановлением Правительства РФ от 20.11.2000 № 878. Для газораспределительных сетей устанавливаются следующие охранные зоны:

- вдоль трасс наружных газопроводов - в виде территории, ограниченной условными линиями, проходящими на расстоянии 2 метров с каждой стороны газопровода;
- вдоль трасс подземных газопроводов из полиэтиленовых труб при использовании медного провода для обозначения трассы газопровода - в виде территории, ограниченной условными линиями, проходящими на расстоянии 3 метров от газопровода со стороны провода и 2 метров - с противоположной стороны;
- вокруг отдельно стоящих газорегуляторных пунктов - в виде территории, ограниченной замкнутой линией, проведенной на расстоянии 10 метров от границ этих объектов.

Охранных зон объектов связи. «Правилами охраны линий и сооружений связи Российской Федерации», утверждѐнными постановлением Правительства РФ от 9 июня 1995 г. № 578 для обеспечения сохранности действующих кабельных, радиорелейных и воздушных линий связи и линий радиофикации, а также сооружений связи, повреждение которых нарушает нормальную работу взаимоувязанной сети связи устанавливаются охранные зоны с особыми условиями использования.

- для подземных кабельных и для воздушных линий связи и линий радиофикации, расположенных вне населенных пунктов на безлесных участках, - в виде участков земли вдоль этих линий, определяемых параллельными прямыми, отстоящими от трассы подземного кабеля связи или от крайних проводов воздушных линий связи и линий радиофикации не менее чем на 2 метра с каждой стороны;
- для наземных и подземных необслуживаемых усилительных и регенерационных пунктов на кабельных линиях связи - в виде участков земли, определяемых замкнутой линией, отстоящей от центра установки усилительных и регенерационных пунктов или от границы их обвалования не менее чем на 3 метра и от контуров заземления не менее чем на 2 метра.

Охранных зон объектов электросетевого хозяйства.

Страница 172/3236, документ 573af594a40d0f29e616b139611b0587 подписан 01.09.2025, опубликован 01.09.2025 в сетевом издании "РАММЕДИА", тел. +7 (496) 463-12-67, ramnews.ru

Воздушные и кабельные линии электропередачи, в соответствии с постановлением Правительства РФ от 24.02.2009 № 160 (ред. от 21.12.2018) «О порядке установления охранных зон объектов электросетевого хозяйства и особых условий использования земельных участков, расположенных в границах таких зон», имеют охранные зоны, ограничивающие минимальные допустимые расстояния по приближению к ним застройки. Охранные зоны для воздушных линий составляют коридоры вдоль линий в виде части поверхности участка земли и воздушного пространства (на высоту, соответствующую высоте опор воздушных ЛЭП), ограниченной параллельными вертикальными плоскостями, отстоящими по обе стороны ЛЭП от крайних проводов при неотклонѐнном их положении на расстоянии:

− для ВЛ-500 кВ – 30 метров;

− для ВЛ-110 кВ – 20 метров;

− для ВЛ-35 кВ – 15 метров;

− для ВЛ-10 кВ – 10 метров;

− для ВЛ-6 кВ – 10 метров.

Вдоль подземных кабельных линий электропередачи также устанавливаются охранные зоны в виде участка земли, ограниченного параллельными вертикальными плоскостями, отстоящими от крайних кабелей на расстоянии 1 метра (независимо от напряжения).

Вокруг подстанций охранная зона устанавливается в виде части поверхности участка земли и воздушного пространства (на высоту, соответствующую высоте наивысшей точки подстанции), ограниченной вертикальными плоскостями, отстоящими от всех сторон ограждения подстанции по периметру на расстоянии равном охранной зоне от воздушных ЛЭП напряжением, соответствующим высшему классу напряжения подстанции.

Охранных зон тепловых сетей. В соответствии с «Правилами теплоснабжения в Московской области», утверждѐнными Первым заместителем Председателя Правительства Московской области в 2002 г.

Охранные зоны тепловых сетей устанавливаются вдоль трасс прокладки тепловых сетей в виде земельных участков шириной, определяемой углом естественного откоса грунта, но не менее 3 метров в каждую сторону, считая от края строительных конструкций тепловых сетей, или от наружной поверхности изолированного теплопровода бесканальной прокладки наружной поверхности изолированного теплопровода бесканальной прокладки.

Зоны санитарной охраны источников водоснабжения и водопроводов питьевого назначения (в соответствии с постановлением Главного государственного санитарного врача РФ от 14.03.2002 № 10 «О введении в действие Санитарных правил и норм «Зоны санитарной охраны источников водоснабжения и водопроводов питьевого назначения. СанПиН 2.1.4.1110-02» (с изм. от 25.09.2014):

– от водозаборных узлов с сооружениями водоподготовки – организация зон санитарной охраны (ЗСО) водозаборных сооружений в составе 3-х поясов согласно гидрогеологическим расчѐтам. Первый пояс (строгого режима) включает территорию расположения водозаборов, площадок всех водопроводных сооружений и водопроводящего канала. Его назначение − защита места водозабора и водозаборных сооружений от случайного или умышленного загрязнения и повреждения. Граница первого пояса ЗСО устанавливается на расстоянии не менее 30 м от водозабора – при использовании защищенных подземных вод и на

Страница 173/3236, документ 573af594a40d0f29e616b139611b0587
подписан 01.09.2025, опубликован 01.09.2025 в сетевом
издании "РАММЕДИА", тел. +7 (496) 463-12-67, ramnews.ru

расстоянии не менее 50 м – при использовании недостаточно защищенных подземных вод. Граница первого пояса ЗСО должна совпадать с границей участка водозабора. Второй и третий пояса (пояса ограничений) включают территорию, предназначенную для предупреждения загрязнения воды источников водоснабжения.

Санитарная охрана водоводов обеспечивается санитарно-защитной полосой.

а) при отсутствии грунтовых вод - не менее 10 м при диаметре водоводов до 1000 мм и не менее 20 м при диаметре водоводов более 1000 мм;

б) при наличии грунтовых вод - не менее 50 м вне зависимости от диаметра водоводов.

Информация по зонам с особыми условиями использования территории приводится в материалах генерального плана в справочных целях и не является утверждаемой.

Порядок установления, изменения, прекращения существования зон с особыми условиями использования территорий регламентируется Земельным кодексов Российской Федерации (статья 106).

Зоны с особыми условиями использования территорий, в том числе возникающие в силу закона, ограничения использования земельных участков в таких зонах считаются установленными, измененными со дня внесения сведений о зоне с особыми условиями использования территории, соответствующих изменений в сведения о такой зоне в Единый государственный реестр недвижимости. Зоны с особыми условиями использования территорий считаются прекратившими существование, а ограничения использования земельных участков в таких зонах недействующими со дня исключения сведений о зоне с особыми условиями использования территории из Единого государственного реестра недвижимости, если иное не предусмотрено настоящей статьей, федеральным законом.

Страница 174/3236, документ 573af594a40d0f29e616b139611b0587 подписан 01.09.2025, опубликован 01.09.2025 в сетевом издании "РАММЕДИА", тел. +7 (496) 463-12-67, ramnews.ru

3. СОЦИАЛЬНО-ЭКОНОМИЧЕСКОЕ РАЗВИТИЕ МУНИЦИПАЛЬНОГО ОКРУГА

3.1.Население и трудовые ресурсы

Численность постоянного населения Раменского муниципального округа по данным Росстата по состоянию на 01.01.2025 составляет 326,04 тыс. человек.

Прогноз перспективной численности постоянного населения Раменского муниципального округа выполнен на основе анализа существующей демографической ситуации с учѐтом сложившихся и прогнозируемых тенденций в области рождаемости, смертности, миграционных потоков, планируемых объѐмов жилищного строительства и планируемых территориальных преобразований.

Численность населения на первую очередь составит 361,86 тыс. человек; на расчѐтный срок – составит 407,57 тыс. человек (таблица 3.1.1). Прирост постоянного населения составит 81,53 тыс. человек.

Численность постоянного и сезонного населения

Раменского муниципального округа

Таблица 3.1.1

	Постоянное население, тыс.чел.			Сезонное население, тыс.чел.		
	Существующее положение	Первая очередь	Расчѐтный срок	Существующее положение	Первая очередь	Расчѐтный срок
ВСЕГО по Раменскому муниципальному округу:	**326,04**	**361,86**	**407,57**	**н/д**	**-**	**125,27**

Планируемое в проекте генерального плана Раменского муниципального округа создание новых рабочих мест приведѐт к увеличению числа рабочих мест с существующих 124,73 тыс. раб. мест до 370,16 тыс. раб. мест – на расчѐтный срок. Трудовой баланс приведѐн в таблице 3.1.2.

Трудовой баланс Раменского муниципального округа (тыс. человек)

Таблица 3.1.2

Поз.	Структура трудового баланса	Существующее положение	Первая очередь	Расчѐтный срок
	Население, всего	326,04	361,86	407,57
	Трудовые ресурсы	198,39	289,49	326,06
	Распределение трудовых ресурсов	198,39	289,49	326,06
1	Количество рабочих мест	124,73	237,20	370,16
2	Не занято трудовой деятельностью	53,28	72,37	72,52
3	Сальдо маятниковой миграции	20,38	-20,08	-116,62

Страница 175/3236, документ 573af594a40d0f29e616b139611b0587
подписан 01.09.2025, опубликован 01.09.2025 в сетевом
издании "РАММЕДИА", тел. +7 (496) 463-12-67, ramnews.ru

Прогноз баланса трудовых ресурсов Раменского муниципального округа

№ п/п	Наименование показателя	отчетный год	текущий год	очередной год
	Распределение занятых в экономике по разделам ОКВЭД:	120,65	122,23	123,86
1.	сельское, лесное хозяйство, охота, рыболовство и рыбоводство	4,57	4,63	4,69
2.	добыча полезных ископаемых	0,27	0,27	0,27
3.	обрабатывающее производства	25,59	25,93	26,27
4.	обеспечение электрической энергией, газом и паром; кондиционирование воздуха	4,14	4,19	4,25
5.	водоснабжение; водоотведение, организация сбора и утилизации отходов, деятельность по ликвидации загрязнений	3,23	3,28	3,32
6.	строительство	1,19	1,21	1,23
7.	торговля оптовая и розничная торговля; ремонт автотранспортных средств и мотоциклов	17,49	17,72	17,96
8.	транспортировка и хранение	17,83	18,07	18,31
9.	деятельность гостиниц и предприятий общественного питания	0,53	0,54	0,54
10.	деятельность в области информации и связи	0,19	0,20	0,20
11.	деятельность финансовая и страховая	0,12	0,12	0,12
12.	деятельность по операциям с недвижимым имуществом	3,10	3,14	3,18
13.	деятельность профессиональная, научная и техническая	8,81	8,92	9,04
14.	деятельность административная и сопутствующие дополнительные услуги	0,75	0,76	0,77
15.	государственное управление и обеспечение военной безопасности; социальное обеспечение	4,89	4,95	5,02
16.	образование	16,08	16,29	16,51
17.	деятельность в области здравоохранения и социальных услуг	9,70	9,83	9,96
18.	деятельность в области культуры, спорта, организации досуга и развлечений	2,04	2,07	2,09
19.	прочие виды экономической деятельности	0,12	0,12	0,13

3.2.Развитие жилых территорий

Жилищный фонд Раменского муниципального округа составляет 12217,5 тыс. кв. м., в том числе многоквартирный 4910,1 тыс. кв.м., индивидуальные жилые дома – 7307,4 тыс.кв.м. Средняя жилищная обеспеченность по округу – 37,47 кв. м. на человека. Структура жилищного фонда приведена в таблице 3.2.1.

Страница 176/3236, документ 573af594a40d0f29e616b139611b0587 подписан 01.09.2025, опубликован 01.09.2025 в сетевом издании "РАММЕДИА", тел. +7 (496) 463-12-67, ramnews.ru

Жилищный фонд Раменского муниципального округа

Таблица 3.2.1

Показатель	**Единица измерения**	**Существующее положение**
Жилищный фонд	тыс. кв. м	12217,5
Многоквартирная застройка, всего		
площадь	тыс. кв. м	4910,1
проживает	тыс. чел.	223,27
Индивидуальная застройка		
площадь	тыс. кв. м	7307,4
проживает	тыс. чел.	102,77

На территории Раменского муниципального округа площадь ветхого и аварийного жилого фонда составляет 26,56 тыс. кв. м, количество проживающих – 1,582 тыс. человек.

Проектом генерального плана Раменского муниципального округа предусмотрено размещение новой многоквартирной и индивидуальной жилой застройки в соответствии с утвержденными ранее проектами планировки и на свободных территориях, в том числе для расселения жителей ветхого и аварийного фонда. Общая площадь территорий, планируемых под размещение объектов жилого назначения, составляет 2548,4 га. Перечень территорий планируемого размещения объектов капитального строительства жилого назначения в Раменском муниципального округе приведѐн в таблице 3.2.2.

Размещение нового жилищного строительства в Раменском муниципального округе

Таблица 3.2.2.

№	Планировочный район	Территория, га	Планируемый жилищный фонд, тыс.кв.м.	Планируемое население, тыс.чел
1	Планировочный район Быково	13,27	12,65	0,369
2	Планировочный район Верейское	20,78	69,18	2,418
3	Планировочный район Вялковское	76,46	47,79	1,196
4	Планировочный район г. Раменское	460,37	734,95	22,48
5	Планировочный район Ганусовское	114,42	72,68	1,832
6	Планировочный район Гжельское	82,30	51,44	1,287
7	Планировочный район Заболотьевское	55,40	38,84	0,906
8	Планировочный район Ильинский	14,68	48,24	1,514
9	Планировочный район Константиновское	181,60	113,51	2,838
10	Планировочный район Кратово	59,71	63,80	1,903
11	Планировочный район Кузнецовское	89,15	88,83	2,636
12	Планировочный район Никоновское	94,11	58,80	1,470
13	Планировочный район Новохаритоновское	75,81	47,37	1,185
14	Планировочный район Родники	11,99	49,55	1,754
15	Планировочный район Рыболовское	401,76	251,13	6,278
16	Планировочный район Сафоновское	86,03	91,34	2,755

Страница 177/3236, документ 573af594a40d0f29e616b139611b0587
подписан 01.09.2025, опубликован 01.09.2025 в сетевом
издании "РАММЕДИА", тел. +7 (496) 463-12-67, ramnews.ru

№	Планировочный район	Территория, га	Планируемый жилищный фонд, тыс.кв.м.	Планируемое население, тыс.чел
17	Планировочный район Софьинское	122,88	225,62	6,887
18	Планировочный район Удельная	3,51	20,21	0,610
19	Планировочный район Ульянинское	105,67	75,69	2,010
20	Планировочный район Чулковское	478,49	568,56	21,523
ИТОГО:		**2548,4**	**2730,2**	**83,85**

Расчѐт возможных объѐмов жилищного строительства произведѐн в соответствии с нормативами градостроительного проектирования Московской области, утверждѐнными постановлением Правительства Московской области от 17.08.2015 № 713/30.

Объѐм нового жилищного строительства составит:

на первую очередь – 1077,7 тыс. кв. м;

на расчѐтный срок – 2730,2 тыс. кв. м.

В соответствии с предложениями по развитию жилищного комплекса на первую очередь общая площадь жилищного фонда составит 13268,6 тыс. кв. м, средняя жилищная обеспеченность 36,67 кв. м на человека, на расчѐтный срок общая площадь жилищного фонда составит 14921,1, средняя жилищная обеспеченность 36,61 кв. м на человека.

Динамика жилищного фонда округа приведена в таблице 3.2.3.

Страница 178/3236, документ 573af594a40d0f29e616b139611b0587
подписан 01.09.2025, опубликован 01.09.2025 в сетевом
издании "РАММЕДИА", тел. +7 (496) 463-12-67, ramnews.ru

Динамика жилищного фонда и постоянного населения

Таблица 3.2.3.

Жилищный фонд по населѐнным пунктам	Существующее положение		Первая очередь				Расчѐтный срок (в том числе первая очередь)			
	Жилищный фонд, тыс. кв. м	Население, тыс. чел.	Сохраняемый жилищный фонд, тыс. кв. м	Новое стр-во, тыс. кв.м	Жилищный фонд, тыс. кв. м	Население, тыс. человек	Сохраняемый жилищный фонд, тыс. кв. м	Новое стр-во, тыс. кв.м	Жилищный фонд, тыс. кв. м	Население, тыс. человек
Всего по Раменскому муниципальному округу	***12217,5***	***326,04***	***12190,9***	***1077,7***	***13268,6***	***361,86***	***12190,9***	***2730,2***	***14921,1***	***407,57***
Многоквартирная	4910,1	223,27	4883,5	805,7	5689,2	248,50	4883,5	1227,9	6111,4	263,44
Индивидуальная	7307,4	102,77	7307,4	272,0	7579,4	113,36	7307,4	1502,3	8809,7	144,13

Страница 179/3236, документ 573af594a40d0f29e616b139611b0587
подписан 01.09.2025, опубликован 01.09.2025 в сетевом
издании "РАММЕДИА", тел. +7 (496) 463-12-67, ramnews.ru

3.3.Сезонное население и развитие территорий, предназначенных для ведения садоводства и огородничества

Проектом генерального плана Раменского муниципального округа предусматривается развитие территорий, предназначенных для ведения садоводства и огородничества – всего на расчѐтный срок 6016,36 га. При освоении данных территориальных ресурсов объѐм нового строительства, предназначенного для ведения садоводства и огородничества, составит 4261,61 тыс. кв. м с населением около 125,27 тыс. человек.

3.4.Социальная сфера

3.4.1. Планируемое размещение объектов социально-культурного и коммунально-бытового обслуживания федерального значения[1]

В Схеме территориального планирования Российской Федерации в области здравоохранения, утверждѐнной распоряжением Правительства Российской Федерации от 28.12.2012 № 2607-р[2] приводятся сведения о видах, назначении и наименованиях планируемых для размещения объектов федерального значения в области здравоохранения, их основные характеристики и местоположение. Сведения применительно к территории Раменского муниципального округа отсутствуют.

В Схеме территориального планирования Российской Федерации в области высшего образования, утверждѐнной Распоряжением Правительства Российской Федерации от 26.02.2013 № 247-р[3] приводятся сведения о видах, назначении и наименованиях планируемых для размещения объектов федерального значения в области высшего образования, их основные характеристики и местоположение. Сведения применительно к территории Раменского муниципального округа отсутствуют.

3.4.2. Планируемое размещение объектов социально-культурного и коммунально-бытового обслуживания регионального значения[4]

Расчѐт потребности в учреждениях социально-культурного и коммунально-бытового обслуживания Раменского муниципального округа приведѐн в таблице 3.4.1.1.

---

[1] Емкость (мощность) объектов приводится ориентировочно и будет определяться (уточняться) на стадии разработки ППТ в соответствии с РНГП, а также согласно Программам Комплексного Развития муниципального образования и Адресным инвестиционным программам Московской области

2 Распоряжение Правительства Российской Федерации от 28.12.2012 № 2607-р «Об утверждении схемы территориального планирования Российской Федерации в области здравоохранения».

3 Распоряжение Правительства Российской Федерации от 26.02.2013 № 247-р «Об утверждении схемы территориального планирования Российской Федерации в области высшего образования».

[4] Емкость (мощность) объектов приводится ориентировочно и будет определяться (уточняться) на стадии разработки ППТ в соответствии с РНГП, а также согласно Программам Комплексного Развития муниципального образования и Адресным инвестиционным программам Московской области

Страница 180/3236, документ 573af594a40d0f29e616b139611b0587
подписан 01.09.2025, опубликован 01.09.2025 в сетевом
издании "РАММЕДИА", тел. +7 (496) 463-12-67, ramnews.ru

Расчѐт потребности в учреждениях социально-культурного и коммунально-бытового обслуживания населения регионального значения

Таблица 3.4.1.1.

Поз.	Наименование учреждений обслуживания	Единица измерения	Нормативный показатель на 1000 жителей	Существующие сохраняемые учреждения	Требуется по нормативу		
					Существующее положение	Первая очередь	Расчѐтный срок (включая первую очередь)
1. Объекты здравоохранения							
1.1.	Объекты (здание, комплекс зданий) медицинской помощи (кроме санаторно-курортной), оказываемой в стационарных условиях (далее больничные стационары)	коек	6	912	1956	2171	2445
1.2.	Объекты (здание, комплекс зданий) медицинской помощи, оказываемой в амбулаторных условиях и (или) в условиях дневного стационара (далее амбулаторно-поликлинические учреждения), объекты (здание, комплекс зданий), на базе которого оказывается первичная медико-санитарная помощь (далее ФАП/ВОП)	пос./см	17,75	3940	5787	6423	7234
1.3.	Объекты (здание, комплекс зданий), на базе которого оказывается скорая медицинская помощь (далее станции скорой помощи)	автомобиль	0,1	21	33	36	41
2. Объекты социальной защиты населения							
2.1	Комплексные, полустационарные и нестационарные организации социального обслуживания (далее УКЦСОН - Универсальные комплексные центры социального обслуживания населения)	объект		1	6	7	8

Страница 181/3236, документ 573af594a40d0f29e616b139611b0587 подписан 01.09.2025, опубликован 01.09.2025 в сетевом издании "РАММЕДИА", тел. +7 (496) 463-12-67, ramnews.ru

3.4.2.1. Здравоохранение

По данным Министерства здравоохранения Московской области (письмо от 22.01.2025 №14ИСХ-812/2025-18-01) на территории Раменского муниципального округа имеются следующие учреждения здравоохранения:

- больничные стационары (единиц) – 5, ѐмкость (коек) – 912;
- амбулаторно-поликлинические учреждения (единиц) – 68, ѐмкость (посещений в смену) – 3940;
- станции скорой помощи (машин) – 21.

В соответствии НГП МО нормативный показатель обеспеченности населения амбулаторно-поликлиническими учреждениями составляет 17,75 пос./смену на 1 тыс. чел., обеспеченности населения в больничных койках – 6 коек на 1 тыс. чел., обеспеченность населения станциями скорой помощи – 0,1 автомобиль на 1 тыс. чел.

- Нормативная потребность существующего населения в больничных стационарах (коек) – 1956, планируемого населения на расчетный срок– 2445.
- Нормативная потребность существующего населения в амбулаторно-поликлинических учреждениях (посещений в смену) – 5787, планируемого населения на расчетный срок– 7234;
- Нормативная потребность существующего населения в станциях скорой помощи (машин) – 33, планируемого населения на расчетный срок – 41.

В соответствии с документами стратегического и территориального планирования Московской области, утвержденными проектами планировки территории, градостроительными концепциями на территории Раменского муниципального округа предусматривается строительство больничных стационаров (таблица 3.4.2.1.1), амбулаторно-поликлинических учреждений (таблица 3.4.2.1.2), станций скорой помощи (таблица 3.4.2.1.3).

Планируемые больничные стационары

Таблица 3.4.2.1.1

№ п/п	Местоположение	Наименование объектов	Ёмкость, коек	Очерѐдность	Номер соцобъекта на карте
1	г. Раменское, Донинское шоссе	Больничный стационар	1250	Первая очередь	8.1
2	с. Заворово	Больничный стационар	100	Расчетный срок	8.7
3	г. Раменское	Больничный стационар	1400	Первая очередь	8.6
4	д. Тимонино	Больничный стационар	200	Расчетный срок	8.3
5	пгт. Кратово	Больничный стационар	20	Первая очередь	8.5
		ИТОГО	**2970**		

Планируемые амбулаторно-поликлинические учреждения, ФАП / ВОП

Таблица 3.4.2.1.2

Страница 182/3236, документ 573af594a40d0f29e616b139611b0587
подписан 01.09.2025, опубликован 01.09.2025 в сетевом
издании "РАММЕДИА", тел. +7 (496) 463-12-67, ramnews.ru

№ п/п	Населённые пункты	Наименование объектов	Ёмкость, пос./смену	Очерёдность	Номер соцобъекта на карте
1	г. Раменское, ул. Электрификации	Амбулаторно-поликлиническое учреждение	86	Первая очередь	1.1
2	г. Раменское	Амбулаторно-поликлиническое учреждение	500	Расчетный срок	1.2
3	пгт. Быково, ул. Школьная	Амбулаторно-поликлиническое учреждение	140	Первая очередь	1.3
4	пгт. Ильинский, ул. Полевая	Амбулаторно-поликлиническое учреждение	100	Первая очередь	1.4
5	пгт. Кратово, ул. Мира	Амбулаторно-поликлиническое учреждение	210	Первая очередь	1.5
6	на юго-востоке с. Игумново	Амбулаторно-поликлиническое учреждение	50	Первая очередь	1.6
7	пгт. Родники, ул. Седовцев	Амбулаторно-поликлиническое учреждение	110	Первая очередь	1.7
8	пгт. Удельная, ул. Солнечная. д.4	Амбулаторно-поликлиническое учреждение (реконструкция)	150	Первая очередь	1.8
11	с. Строкино	Амбулаторно-поликлиническое учреждение	170	Первая очередь	1.11
12	п. Рылеево	Амбулаторно-поликлиническое учреждение (реконструкция)	140	Первая очередь	1.12
13	д. Фенино	Амбулаторно-поликлиническое учреждение	30	Первая очередь	1.13
14	п. Денежниково	Амбулаторно-поликлиническое учреждение	150	Расчетный срок	1.14
15	п. Дружба	Амбулаторно-поликлиническое учреждение	160	Расчетный срок	1.15
16	п. Электроизолятор	Амбулаторно-поликлиническое учреждение	160	Расчетный срок	1.18
19	с. Татаринцево	Амбулаторно-поликлиническое учреждение	115	Первая очередь	1.21

Страница 183/3236, документ 573af594a40d0f29e616b139611b0587 подписан 01.09.2025, опубликован 01.09.2025 в сетевом издании "РАММЕДИА", тел. +7 (496) 463-12-67, ramnews.ru

№ п/п	Населённые пункты	Наименование объектов	Ёмкость, пос./смену	Очерёдность	Номер соцобъекта на карте
20	п. Дубовая роща	Амбулаторно-поликлиническое учреждение	190	Первая очередь	1.22
21	п. им. Тельмана	Амбулаторно-поликлиническое учреждение	115	Первая очередь	1.25
22	д. Чулково	Амбулаторно-поликлиническое учреждение	336	Расчетный срок	1.26
23	с. Марково	Амбулаторно-поликлиническое учреждение	160	Расчетный срок	1.27
24	д. Нижнее Мячково	Амбулаторно-поликлиническое учреждение	336	Расчетный срок	1.28
25	д. Каменное Тяжино, ул . Боровская	Амбулаторно-поликлиническое учреждение	80	Расчетный срок	1.29
26	д. Рыбаки	Амбулаторно-поликлиническое учреждение	170	Первая очередь	1.30
27	д. Каменное Тяжино	Амбулаторно-поликлиническое учреждение	80	Расчетный срок	1.32
28	д. Тяжино	ВОП	20	Первая очередь	1.33
29	г. Раменское	Амбулаторно-поликлиническое учреждение	530	Расчетный срок	1.36
30	г. Раменское	Амбулаторно-поликлиническое учреждение	32	Первая очередь	1.37
31	пгт. Удельная	Амбулаторно-поликлиническое учреждение	145	Расчетный срок	1.39
32	п. Спартак	Амбулаторно-поликлиническое учреждение	135	Расчетный срок	1.40
34	с. Кривцы	Амбулаторно-поликлиническое учреждение	60	Расчетный срок	1.42
35	д. Тимонино	Амбулаторно-поликлиническое учреждение	350	Первая очередь	1.43
36	д. Захарово	Амбулаторно-поликлиническое учреждение	25	Первая очередь	1.44

Страница 184/3236, документ 573af594a40d0f29e616b139611b0587
подписан 01.09.2025, опубликован 01.09.2025 в сетевом
издании "РАММЕДИА", тел. +7 (496) 463-12-67, ramnews.ru

№ п/п	Населѐнные пункты	Наименование объектов	Ёмкость, пос./смену	Очерѐдность	Номер соцобъекта на карте
38	с. Зеленая Слобода	Амбулаторно-поликлиническое учреждение	336	Расчетный срок	1.46
39	д. Нестерово	ФАП	10	Расчетный срок	1.47
40	с. Речицы	Амбулаторно-поликлиническое учреждение	40	Первая очередь	1.48
41	д. Меткомелино	ФАП	10	Расчетный срок	1.49
42	д. Вороново	ФАП	10	Расчетный срок	1.50
43	д. Верея	Амбулаторно-поликлиническое учреждение	50	Расчетный срок	1.51
44	д. Малышево	ФАП	3	Первая очередь	1.31
45	д. Чулково	ФАП	25	Первая очередь	1.34
46	д. Никулино	ФАП	-	Первая очередь	1.52
47	пос. Кузяевского фарфорового завода	ФАП	-	Первая очередь	1.53
		ИТОГО	**5519**		

Планируемые станции скорой медицинской помощи

Таблица 3.4.2.1.3

№п/п	Местоположение	Емкость, машин	Очерѐдность	Номер соцобъекта на карте
1.	пгт. Ильинский	2	Первая очередь	11.2
2.	д. Чулково	9	Первая очередь	11.1
3.	д. Сафоново	2	Расчетный срок	11.3
4.	д. Кузяево	2	Первая очередь	11.4
5.	с.Заворово	2	Первая очередь	11.5
6.	д. Меткомелино	2	Расчетный срок	11.6
7.	с. Малышево	3	Первая очередь	11.7
8.	д. Митьково	2	Первая очередь	11.8
9.	д. Вороново	2	Расчетный срок	11.9
10.	д. Соколово-Хомьянино	2	Расчетный срок	11.10

Страница 185/3236, документ 573af594a40d0f29e616b139611b0587
подписан 01.09.2025, опубликован 01.09.2025 в сетевом
издании "РАММЕДИА", тел. +7 (496) 463-12-67, ramnews.ru

№п/п	Местоположение	Емкость, машин	Очерѐдность	Номер соцобъекта на карте
11.	д. Григорово	2	Расчетный срок	11.11
12.	д. Аксеново	2	Первая очередь	11.12
13.	д. Колоколово	2	Первая очередь	11.13
14.	д. Дьяково	2	Первая очередь	11.14
15.	д. Шувайлово	2	Первая очередь	11.15
	ИТОГО	**38**		

3.4.2.2. Объекты социального обслуживания населения

По данным Министерства социального развития Московской области (письмо от 16.12.2024 № 20 исх-20007) на территории Раменского муниципального округа существуют следующие объекты социального обслуживания населения:

- ГКУ СО МО «Семейный центр помощи семье и детям «Раменский», МО, г. Раменское, ул. Стальконструкции, д. 6;

- ГБСУСО МО «Добрый дом «Раменский», МО, Раменский ГО, п. Денежниково, д. 24;

- ГБУСО МО «Комплексный центр социального обслуживания и реабилитации «Раменский», МО, г. Раменское, ул. Десантная, д. 11

В соответствии с документами стратегического и территориального планирования Московской области, утвержденными проектами планировки территории, градостроительными концепциями на территории на территории Раменского муниципального округа предусматривается размещение объектов социального обслуживания населения (таблица 3.4.2.2.1).

Планируемые комплексные, полустационарные и нестационарные организации социального обслуживания населения(УКЦСОН)

Таблица 3.4.2.2.1

№ п/п	Наименование объекта	Местоположение	Очередность	Номер соцобъекта на карте
1	Универсальный комплексный центр социального обслуживания населения	г. Раменское, мкр. Холодово	Первая очередь	9.1
2	Универсальный комплексный центр социального обслуживания населения	МО Раменский	Расчѐтный срок	9.2

Страница 186/3236, документ 573af594a40d0f29e616b139611b0587
подписан 01.09.2025, опубликован 01.09.2025 в сетевом
издании "РАММЕДИА", тел. +7 (496) 463-12-67, ramnews.ru

3	Универсальный комплексный центр социального обслуживания населения	МО Раменский	Расчѐтный срок	9.3
4	Универсальный комплексный центр социального обслуживания населения	пгт. Удельная	Первая очередь	9.4
5	Универсальный комплексный центр социального обслуживания населения	д. Нижнее Мячково	Первая очередь	9.5
6	Универсальный комплексный центр социального обслуживания населения	г. Раменское	Расчѐтный срок	9.6

3.4.3. Потребность в объектах социально-культурного и коммунально-бытового обслуживания местного значения

Расчѐт потребности в учреждениях социально-культурного и коммунально-бытового обслуживания местного значения на существующее и планируемое население Раменского муниципального округа (таблица 3.4.3.1).

Страница 187/3236, документ 573af594a40d0f29e616b139611b0587
подписан 01.09.2025, опубликован 01.09.2025 в сетевом
издании "РАММЕДИА", тел. +7 (496) 463-12-67, ramnews.ru

Расчѐт потребности в учреждениях социально-культурного и коммунально-бытового обслуживания населения местного значения

Таблица 3.4.3.1

Поз.	Наименование учреждений обслуживания	Единица измерения	Нормативный показатель на 1000 жителей	Существующие сохраняемые учреждения	Требуется по нормативу		
					Существующее положение	Первая очередь	Расчѐтный срок (включая первую очередь)
1. Объекты образования							
1.1.	Здание (комплекс зданий) общеобразовательных организаций	мест	135	29069	44015	48851	55022
1.2.	Здание (комплекс зданий) дошкольных образовательных организаций	мест	65	11524	21193	23521	26492
2. Объекты культуры и искусства							
2.1.	Объекты культурно-досугового (клубного) типа	посадочных мест	5	8606	1630	1809	2038
2.2.	Здание (комплекс зданий) организаций дополнительного образования - детские школы искусств (далее ДШИ)	мест	18 % от численности детей в возрасте от 5 до 18 лет	2942	8209	9111	10261
2.3.	Зрелищные организации (далее театры)	посадочных мест	3	0	978	1086	1223

Страница 188/3236, документ 573af594a40d0f29e616b139611b0587
подписан 01.09.2025, опубликован 01.09.2025 в сетевом
издании "РАММЕДИА", тел. +7 (496) 463-12-67, ramnews.ru

Поз.	Наименование учреждений обслуживания	Единица измерения	Нормативный показатель на 1000 жителей	Существующие сохраняемые учреждения	Требуется по нормативу		
					Существующее положение	Первая очередь	Расчѐтный срок (включая первую очередь)
2.4.	Зрелищные организации (далее концертные организации)	посадочных мест	3	0	978	1086	1223
3. Объекты физической культуры и массового спорта							
3.1.	Спортивные сооружения (плоскостные)	тыс. кв. м	0,9483	231,457	309,18	343,15	386,50
3.2.	Объекты спорта, включающие раздельно нормируемые спортивные сооружения (далее спортивные залы)	тыс. кв.м площади пола	0,106	17,885	34,56	38,36	43,20
3.3.	Объекты спорта, включающие раздельно нормируемые спортивные сооружения (далее бассейны)	кв.м зеркала воды	9,96	1396	3247	3604	4059
3.4.	Здание (комплекс зданий) организаций дополнительного образования - детско-юношеские спортивные школы (далее ДЮСШ)	мест	20 % от численности детей в возрасте от 6 до 15 лет	5751	6806	7554	8508

Страница 189/3236, документ 573af594a40d0f29e616b139611b0587
подписан 01.09.2025, опубликован 01.09.2025 в сетевом
издании "РАММЕДИА", тел. +7 (496) 463-12-67, ramnews.ru

Поз.	Наименование учреждений обслуживания	Единица измерения	Нормативный показатель на 1000 жителей	Существующие сохраняемые учреждения	Требуется по нормативу		
					Существующее положение	Первая очередь	Расчѐтный срок (включая первую очередь)
3.5.	ЕПС	человек	122/1000 чел (возраст 3-79 лет)	11922	36992	41057	46243
4. Места погребения							
5.1.	Кладбище	га	0,24	211,35	78,25	86,85	97,82

Страница 190/3236, документ 573af594a40d0f29e616b139611b0587 подписан 01.09.2025, опубликован 01.09.2025 в сетевом издании "РАММЕДИА", тел. +7 (496) 463-12-67, ramnews.ru

3.4.3.1. Объекты образования

Дошкольные образовательные организации

По данным Министерства образования Московской области (письмо от 19.12.2024 №18Исх-24724/13-01) на территории Раменского муниципального округа расположено 73 дошкольные образовательные организации, проектной вместимостью (количество мест) - 11524. Фактическая наполняемость (мест) – 13134. Очередники в возрасте 3-7 лет - отсутствуют.

В соответствии с НГП МО нормативный показатель обеспеченности населения местами в дошкольных образовательных организациях – 65 мест на 1 тыс. человек.

Нормативная потребность составляет:

- Нормативная потребность существующего населения - 21193 мест (обеспеченность 54%), планируемого населения на расчетный срок - 26492 мест (таблица 3.4.3.1.1).

Нормативная потребность в дошкольных образовательных организациях

Таблица 3.4.3.1.1.

Показатель	Потребность		
	Существующее положение	Первая очередь	Расчѐтный срок
Численность населения	326,04	361,86	407,57
Нормативная потребность (мест)	21193	23521	26492

Общеобразовательные организации

По данным Министерства образования Московской области (письмо от 19.12.2024 №18Исх-24724/13-01) на территории Раменского муниципального округа расположено 57 общеобразовательных организаций, проектной вместимостью 29069 мест.

Фактически в общеобразовательных учреждениях обучается 39340 человек.

Количество учащихся во вторую смену – 5818 человек.

В соответствии с НГП МО нормативный показатель обеспеченности населения местами в общеобразовательных организациях – 135 мест на 1 тыс. чел.

Нормативная потребность составляет:

- Нормативная потребность существующего населения - 44015 мест (обеспеченность 66%), планируемого населения на расчетный срок - 55022 мест (таблица 3.4.3.1.2).

Нормативная потребность в общеобразовательных организациях

Таблица 3.4.3.1.2.

Показатель	Потребность		
	Существующее положение	Первая очередь	Расчѐтный срок
Численность населения	326,04	361,86	407,57
Нормативная потребность (мест)	44015	48851	55022

Страница 191/3236, документ 573af594a40d0f29e616b139611b0587 подписан 01.09.2025, опубликован 01.09.2025 в сетевом издании "РАММЕДИА", тел. +7 (496) 463-12-67, ramnews.ru

3.4.3.2.Объекты физической культуры и массового спорта

На территории Раменского муниципального округа расположены объекты физической культуры и спорта следующих типов:

- спортивные залы – 17,885 тыс. кв. м площади пола;
- плоскостные спортивные сооружения (в том числе спортивные площадки) – 231,457 тыс. кв.м.;
- плавательные бассейны – 1396 кв.м.
- ДЮСШ - 5751 место.

В соответствии с НГП МО нормативный показатель обеспеченности населения объектами каждого типа составляет:

- спортивные залы – 0,106 тыс. кв. м площади пола на 1 тыс. чел.;
- плоскостные сооружения – 0,9483 тыс. кв. м на 1 тыс. чел.;
- плавательные бассейны – 9,96 кв. м зеркала воды на 1 тыс. чел.
- ДЮСШ - 20 % от численности детей от 6 до 15 лет4

Нормативная потребность составляет (таблица 3.4.3.2.1):

Нормативная потребность в объектах физической культуры и массового спорта

Таблица 3.4.3.2.1.

Показатель	Потребность		
	Существующее положение	Первая очередь	Расчѐтный срок
Численность населения	326,04	361,86	407,57
Нормативная потребность в спортивных сооружениях (тыс.кв.м.)	309,18	343,15	386,50
Нормативная потребность в спортивных залах (тыс.кв.м.)	34,56	38,36	43,20
Нормативная потребность в бассейнах (кв.м. зеркала воды)	3247	3604	4059
Нормативная потребность в ДЮСШ (мест)	6806	7554	8508

3.4.3.3.Объекты культуры

По данным Министерства культуры и туризма Московской области (письмо №17ИСХ-10671/02-02 от 16.12.2024) на территории муниципального округа расположены учреждения культуры следующих типов:

- Объекты культурно-досугового (клубного) типа– 8606 посадочных мест;
- Зрелищные организации (театры) – 0 посадочных мест;
- Зрелищные организации (концертные организации) – 0 посадочных мест;

Страница 192/3236, документ 573af594a40d0f29e616b139611b0587 подписан 01.09.2025, опубликован 01.09.2025 в сетевом издании "РАММЕДИА", тел. +7 (496) 463-12-67, ramnews.ru

- Организации дополнительного образования (детские школы искусств)– 2942 места.

Нормативный показатель обеспеченности планируемого населения объектами культуры (в соответствии с распоряжением Министерства культуры Московской области от 20.03.2020г. №17РВ-37 «Об утверждении методических рекомендаций о применении нормативов и норм ресурсной обеспеченности населения в сфере культуры на территории Московской области») составляет:

- Объекты культурно-досугового (клубного) типа – 5-6 посадочных мест на 1 тыс. чел.;
- Зрелищные организации (театры) – 3-4 посадочных места на 1 тыс. чел.;
- Зрелищные организации (концертные организации)– 3-4 посадочных места на 1 тыс. чел.;
- ДШИ – 18 % от численности детей от 5 до 18 лет.

Нормативная потребность составляет (таблица 3.4.3.3.1):

Нормативная потребность в объектах культуры и искусства

Таблица 3.4.3.3.1

Показатель	Потребность		
	Существующее положение	Первая очередь	Расчѐтный срок
Численность населения	326,04	361,86	407,57
Нормативная потребность в объектах культурно-досугового (клубного) типа (посадочных мест)	1630	1809	2038
Нормативная потребность в театрах (посадочных мест)	978	1086	1223
Нормативная потребность в концертных организациях (посадочных мест)	978	1086	1223
Нормативная потребность в организациях дополнительного образования (ДШИ) (мест)	8209	9111	10261

3.4.3.4. Места погребения и захоронения

По данным Главного управления региональной безопасности Московской области на территории Раменского муниципального округа 87 кладбищ общей площадью 211,35 га, из них 47 – открытых, 38 – закрытых для свободного захоронения и 2 закрытых кладбища. Резерв свободной площади на открытых кладбищах составляет 57,96 га.

Расчетный показатель потребности в местах захоронения (в соответствии с СП 42.13330.2011 «СНиП 2.07.01-89*. Градостроительство. Планировка и застройка городских и сельских поселений») составляет 0,24 га на 1 тыс. чел.

- Нормативная потребность существующего населения в местах захоронения (га) – 78,25, планируемого населения на расчетный срок (га) – 97,82 (таблица 3.4.3.4.1.).

Страница 193/3236, документ 573af594a40d0f29e616b139611b0587 подписан 01.09.2025, опубликован 01.09.2025 в сетевом издании "РАММЕДИА", тел. +7 (496) 463-12-67, ramnews.ru

Нормативная потребность в местах погребения и захоронения

Таблица 3.4.3.4.2.

Показатель	Потребность		
	Существующее положение	Первая очередь	Расчѐтный срок
Численность населения	326,04	361,86	407,57
Нормативная потребность (га)	78,25	86,85	97,82

3.5.Развитие территорий производственно-коммунального, общественно-делового и рекреационно-спортивного назначения

Основными направлениями развития производственно-хозяйственного комплекса Раменского муниципального округа являются:

- формирование зон объектов обслуживания микрорайонного значения;
- развитие локальных площадок хозяйственных объектов;
- размещение объектов предпринимательской деятельности;
- формирование системы рабочих мест, ориентированной на эффективное использование имеющихся трудовых ресурсов и обеспечивающей рациональную занятость населения.

Всего под объекты, планируемые к размещению, предусмотрено 4767,99 га. Это позволит организовать около 245,43 тыс. рабочих мест.

Количество рабочих мест Раменского муниципального округа составит:

- на первую очередь – 237,20 тыс. ед.;
- на расчѐтный срок – 370,16 тыс. ед.

Территории планируемого размещения объектов промышленного, общественно-делового, коммунально-складского, рекреационного назначения

Таблица 3.5.1

Функциональное назначение территории	Территория, га	Площадь объектов, тыс. кв. м	Рабочие места, тыс. мест
Зона народных промыслов	8,91	35,6	0,49
Зона объектов отдыха и туризма	101,33	101,2	1,012
Зона сельскохозяйственного назначения (сельскохозяйственные угодья, сельскохозяйственное производство)	258,52	258,5	1,612
Зона специализированной общественной застройки	254,5	1527,4	20,36
Иная производственная зона	13,03	52,1	0,717
Коммунально-складская зона	153,49	904,9	8,442
Многофункциональная зона	203,51	1183,6	10,85
Многофункциональная общественно-деловая зона	520,01	3094,6	41,47
Общественно-производственная зона	445,94	2451,2	13,34
Производственная зона	2807,74	11042,8	147,14
Всего по Раменскому МО:	***4766,98***	***20652,0***	***245,43***

Страница 194/3236, документ 573af594a40d0f29e616b139611b0587 подписан 01.09.2025, опубликован 01.09.2025 в сетевом издании "РАММЕДИА", тел. +7 (496) 463-12-67, ramnews.ru

3.5.1. Мероприятия по обеспечению пожарной безопасности

Рост среднего времени прибытия на пожары пожарных расчѐтов обусловлен повышенной интенсивностью движения на автодорогах, а также несоблюдением требований «СП 42.13330.2016. Свод правил. Градостроительство. Планировка и застройка городских и сельских поселений. Актуализированная редакция СНиП 2.07.01-89*»

Противопожарные расстояния принимаются в соответствии с требованиями СП 4.13130.2013 «Системы противопожарной защиты. Ограничение распространения пожара на объектах защиты. Требования к объѐмно-планировочным и конструктивным решениям».

Согласно требованиям СП 4.13130.2013 «Системы противопожарной защиты. Ограничение распространения пожара на объектах защиты. Требования к объѐмно-планировочным и конструктивным решениям» ширина проездов для пожарной техники в зависимости от высоты зданий или сооружений должна составлять не менее:

- 3,5 метров – при высоте здания или сооружения до 13,0 метров включительно;
- 4,2 метров – при высоте здания от 13,0 метров до 46,0 метров включительно.

Дислокация пожарных команд в районе, их вооружение и боеспособность, обеспеченность водоснабжением и дорогами, организации по пожарной охране обеспечивают не только предотвращение пожара, но и успешную борьбу с ним в случае возникновения.

Перечень сил и средств подразделений пожарной охраны Раменского муниципального округа представлен в таблице 3.5.1.1.

Таблица 3.5.1.1.

№ п/п	Наименования подразделения	Адрес	Количество пожарной техники (число и тип автомобилей)
1	Пожарное депо. ПСЧ-42 (ПСЧ-42 ФГКУ «26 ОФПС по Московской области»)	г. Раменское, ул. Дорожный проезд, д. 2	5 пожарных автоцистерн 2 пожарные автолестницы 1 пожарная автонасосная станция 1 рукавный автомобиль
2	Пожарное депо. Пожарная часть №262 (ПЧ-262 Раменское ТУ СиС ГКУ МО «Мособлпожспас»)	с. Ново-Харитоново	4 пожарные автоцистерны, 1 пожарная автолестница L
3	Пожарное депо. Пожарно-спасательный пост (ПСЧ) 262 (ОП ПЧ-262 «ДПК Строкино»)	с. Строкино	2 пожарные автоцистерны добровольное
4	Пожарное депо. ПСЧ 255 (ПЧ-255 Раменское ТУ СиС ГКУ МО «Мособлпожспас»)	с. Заворово	2 пожарные автоцистерны

Страница 195/3236, документ 573af594a40d0f29e616b139611b0587 подписан 01.09.2025, опубликован 01.09.2025 в сетевом издании "РАММЕДИА", тел. +7 (496) 463-12-67, ramnews.ru

5	Пожарное депо. ПСЧ 340 (ПСЧ-340 Раменское ТУ СиС ГКУ МО «Мособлпожспас»)	р. п. Ильинский, ул. Пролетарская, д. 49	4 пожарные автоцистерны
6	Пожарное депо. ПСЧ 343 (ПСЧ-343 Раменское ТУ СиС ГКУ МО «Мособлпожспас»)	с. Ульянино, д. 1	2 пожарные автоцистерны; 2 пожарных аварийно-спасательных автомобиля
7	Пожарное депо. ПЧ 255 (ОП ПЧ-255 «ДПК Константиново»)	с. Константиново	1 пожарная автоцистерна; 1 АРС
8	Пожарное депо. ПЧ 255 (ОП ПЧ-255 «ДПК Денежниково»)	д. Денежниково	1 пожарная автоцистерна; 1 АРС
9	Пожарное депо. ПЧ 255 (ОП ПЧ-255 «ДПК Кузнецове»)	д. Кузнецово	2 пожарные автоцистерны
10	Пожарное депо. ПЧ 340 (ОП ПЧ-340 «ДПК Островцы»)	д. Островцы, ул. Подмосковная	1 пожарная автоцистерна
11	Пожарное депо. ПЧ 340 (ОП ПЧ-340 «ДПК Родники»)	д. п. Родники	1 пожарная автоцистерна
12	Пожарное депо. ПЧ 340 (ОП ПЧ-340 «ДПК Быково»)	д. Верея	1 пожарная автоцистерна; 1 АРС

Время прибытия первого подразделения к месту вызова (объектам, расположенным на территории Раменского муниципального округа) не должно превышать 20 минут согласно требованиям Федерального закона от 22.07.2008 № 123-ФЗ «Технический регламент о требованиях пожарной безопасности».

Для обеспечения пожаротушения возможно использовать воду из рек и искусственных водоѐмов.

К берегам рек и водоѐмов должны устраиваться подъезды, обеспечивающие удобный забор воды в любое время года одновременно не менее чем тремя автомобилями.

Так же на территории Раменского муниципального округа расположены Аварийно-спасательные службы и (или) аварийно-спасательные формирования МУ «РамСпас» по адресу: г. Раменское, ул. Вокзальная, д. 13.

Генеральным планом планируется строительство пожарных депо, представленных в таблице 3.5.1.2.

Таблица 3.5.1.2.

№ п/п	Наименования подразделения	Адрес
10.1	Пожарное депо	д. Островцы
10.2	Пожарное депо	д. Прудки
10.3	Пожарное депо	д. Михнево
10.5	Пожарное депо	п. совхоза Красковский
10.6	Пожарное депо	д. п. Кратово

Страница 196/3236, документ 573af594a40d0f29e616b139611b0587
подписан 01.09.2025, опубликован 01.09.2025 в сетевом
издании "РАММЕДИА", тел. +7 (496) 463-12-67, ramnews.ru

10.7	Пожарное депо	д. Островцы
10.8	Пожарное депо	д. Нижнее Мячково
10.9	Пожарное депо	с. Никитское
10.10	Пожарное депо	На севере от с. Еганово
10.11	Пожарное депо	п. Электроизолятор
10.12	Пожарное депо	д. п. Родники
10.13	Пожарное депо	с. Игумново
10.14	Пожарное депо	д. Нижнее Мячково
10.15	Пожарное депо	р.п. Ильинский
10.16	Пожарное депо	д. Сафоново
10.17	Пожарное депо	д. Кузяево
10.18	Пожарное депо	с.Заворово
10.19	Пожарное депо	д. Меткомелино
10.20	Пожарное депо	д. Митьково
10.21	Пожарное депо	д. Вороново
10.22	Пожарное депо	д. Соколово-Хомьянино

Страница 197/3236, документ 573af594a40d0f29e616b139611b0587
подписан 01.09.2025, опубликован 01.09.2025 в сетевом
издании "РАММЕДИА", тел. +7 (496) 463-12-67, ramnews.ru

4. РАЗВИТИЕ ИНЖЕНЕРНОЙ ИНФРАСТРУКТУРЫ

Данный раздел приведен в Книге 2 Тома I. «Планировочная и инженерно-транспортная организация территории. Социально-экономическое обоснование» и содержит сведения ограниченного доступа.

Страница 198/3236, документ 573af594a40d0f29e616b139611b0587
подписан 01.09.2025, опубликован 01.09.2025 в сетевом
издании "РАММЕДИА", тел. +7 (496) 463-12-67, ramnews.ru

5. ПРЕДЛОЖЕНИЯ ПО РАЗВИТИЮ ТРАНСПОРТНОЙ ИНФРАСТРУКТУРЫ

Транспортная инфраструктура Раменского муниципального округа Московской области представлена автомобильными дорогами общего пользования федерального, регионального, местного значения, железнодорожным, водным и трубопроводным транспортом.

Развитие транспортной инфраструктуры неразрывно связано с изменениями в системе расселения и направлено в первую очередь на обеспечение и совершенствование связей как внутри Раменского муниципального округа, так и в системе расселения Московской области.

Автомобильные дороги федерального и регионального значения обеспечивают транспортную связь муниципального округа с субъектами Российской Федерации и муниципальными образованиями Московской области, кроме этого, автомобильные дороги регионального значения обеспечивают транспортные связи внутри муниципального округа.

Кроме автомобильных дорог регионального значения, транспортные связи внутри муниципального округа обеспечивают автомобильные дороги местного значения, осуществляющие подъезды к населенным пунктам и выходы на сеть автомобильных дорог регионального значения.

Предложения по развитию транспортной инфраструктуры Раменского муниципального округа в генеральном плане направлены на организацию единой системы улиц и дорог, способной обеспечить надѐжность транспортных связей внутри округа и выход на сеть внешних автомобильных дорог.

Уровень развития транспортного каркаса, обеспечивающего внешние и муниципальные транспортные связи, определяет плотность сети автомобильных дорог общего пользования муниципального округа.

Проектные предложения генерального плана Раменского муниципального округа выполнены в соответствии и учѐтом:

- Транспортной Стратегии Российской Федерации до 2030 года с прогнозом на период до 2035 года, утверждѐнной распоряжением Правительства Российской Федерации от 27.11.2021 №3363-р;
- Программы деятельности государственной компании «Российские автомобильные дороги» на долгосрочный период (2010 – 2030 годы), утверждѐнной распоряжением Правительства Российской Федерации от 31 декабря 2009 г. №2146-р;
- Схемы территориального планирования Российской Федерации в области федерального транспорта (железнодорожного, воздушного, морского, внутреннего водного транспорта) и автомобильных дорог федерального значения, утверждѐнной распоряжением Правительства Российской Федерации от 19.03.2013 г. №384-р;
- Схемы территориального планирования Российской Федерации в области федерального транспорта (в части трубопроводного транспорта), утверждѐнной распоряжением Правительства Российской Федерации от 6 мая 2015 г. №816-р;
- Схемы территориального планирования транспортного обслуживания Московской области, утверждѐнной постановлением Правительства Московской области от 25.03.2016 г. №230/8 (ред. от 12.05.2025);

Страница 199/3236, документ 573af594a40d0f29e616b139611b0587 подписан 01.09.2025, опубликован 01.09.2025 в сетевом издании "РАММЕДИА", тел. +7 (496) 463-12-67, ramnews.ru

- Государственной программы Московской области «Развитие инженерной инфраструктуры и энергоэффективности на 2018-2026 годы», утверждѐнной постановлением Правительства Московской области от 17 октября 2017 г. №863/38;
- Государственной программы Московской области «Развитие и функционирование дорожно-транспортного комплекса на 2017-2026 годы», утверждѐнной постановлением Правительства Московской области от 25.10.2016 г. №782/39;
- Нормативов градостроительного проектирования Московской области, утверждѐнных постановление Правительства Московской области от 17.08.2015 г. №713/30;
- Распоряжения Министерства транспорта Российской Федерации Федеральное дорожное агентство (РОСАВТОДОР) «О внесении изменений в документацию по планировке территории объекта «Реконструкция моста через реку Велинка на км 55+083 автомобильной дороги М-5 «Урал» Москва – Рязань – Пенза – Самара – Уфа – Челябинск, Московская область», утвержденную распоряжением Федерального дорожного агентства от 20 августа 2013 г. №1214-р» от 10.08.2018 №3155-р;
- Распоряжения Министерства транспорта Российской Федерации Федеральное дорожное агентство (РОСАВТОДОР) «О внесении изменений в документацию по планировке территории объекта «Строительство Центральной кольцевой автомобильной дороги Московской области (с последующей эксплуатацией на платной основе), пусковой комплекс №4», «Строительство Центральной кольцевой автомобильной дороги Московской области (с последующей эксплуатацией на платной основе). Пусковой комплекс (этап строительства) №4. Участок км 60+820 – км 68-820», утвержденные распоряжениями Федерального дорожного агентства от 23 мая 2014 г. №996-р, от 24 августа 2015 №1542-р от 18.09.2020 №2902-р, от 14.05.2024 № 1168-р;
- Распоряжения Министерства транспорта Российской Федерации Федеральное агентство железнодорожного транспорта «Об утверждении документации по планировке территории (проект планировки территории и проект межевания территории) для объекта: «Этап 3. Развитие конечной станции оборота Раменское» в рамках реализации проекта «Организация пригородно-городского пассажирского железнодорожного движения на участке Крюково – Раменского (МЦД-3)» от 30 июня 2021 №АИ-255-р;
- Распоряжения Министерства транспорта Российской Федерации Федеральное дорожное агентство (РОСАВТОДОР) «О внесении изменений в документацию по планировке территории объекта «Строительство и реконструкция автомобильной дороги М-5 «Урал» – от Москвы через Рязань, Пензу, Самару, Уфу до Челябинска. Строительство автомобильной дороги М-5 «Урал» – от Москвы через Рязань, Пензу, Самару, Уфу до Челябинска на участке обхода п. Октябрьский с мостом через реку Москва км 28 – км 37, Московская область», утвержденную распоряжением Федерального дорожного агентства от 16 сентября 2016 г. №1912-р» от 15.12.2021 №4575-р;
- Распоряжения Министерства транспорта Российской Федерации Федеральное дорожное агентство (РОСАВТОДОР) «О внесении изменений в документацию по планировке территории объекта «Строительство и реконструкция автомобильной дороги М-5 «Урал» – от Москвы через Рязань, Пензу, Самару, Уфу до Челябинска. Строительство автомобильной

Страница 200/3236, документ 573af594a40d0f29e616b139611b0587 подписан 01.09.2025, опубликован 01.09.2025 в сетевом издании "РАММЕДИА", тел. +7 (496) 463-12-67, ramnews.ru

дороги М-5 «Урал» – от Москвы через Рязань, Пензу, Самару, Уфу до Челябинска на участке обхода п. Октябрьский с мостом через реку Москва км 28 – км 37, Московская область», утвержденную распоряжением Федерального дорожного агентства от 16 сентября 2016 г. №1912-р» от 20.04.2022 №1215-р;

- Распоряжения Министерства транспорта Российской Федерации Федеральное дорожное агентство (РОСАВТОДОР) «О внесении изменений в документацию по планировке территории объекта «Строительство и реконструкция автомобильной дороги М-5 «Урал» от Москвы через Рязань, Пензу, Самару, Уфу до Челябинска. Строительство, реконструкция автомобильной дороги М-5 «Урал» Москва – Рязань – Пенза – Самара – Уфа – Челябинск на участке Ульянино – Непецино, Московская область», утвержденную распоряжением Федерального дорожного агентства от 24 декабря 2013 г. №2272-р» от 18.10.2022 №3439-р;
- Постановления Правительства Московской области «Об утверждении проекта планировки территории для размещения линейного объекта капитального строительства – автомобильной дороги Подольск – Домодедово – Раменское – ЦКАД» от 31.07.2014 №589/28;
- Постановления Правительства Московской области «Об утверждении проекта планировки территории для размещения участка линии кольцевого трамвая «Подольск – Климовск – Домодедово – аэропорт «Домодедово» – Константиново – Раменское» от 18.04.2016 №303/8;
- Постановления Правительства Московской области «Об утверждении проекта планировки территории для строительства транспортно-пересадочного узла «Удельная» Раменского муниципального района Московской области» от 18.05.2016 №378/15;
- Постановления Правительства Московской области «Об утверждении проекта планировки территории для строительства транспортно-пересадочного узла «Быково» в городском поселении Быково Раменского муниципального района Московской области» от 20.06.2016 №474/20 , от 07.07.2023№ 487-ПП;
- Постановления Правительства Московской области «О внесении изменений в проект планировки территории для реконструкции линейного объекта капитального строительства – автомобильной дороги улицы Туполева в городском округе Жуковский Московской области от 21.06.2018 №400/20, от 07.06.2024 № 29РВ-528;
- Постановления Правительства Московской области «О внесении изменений в документацию по планировке территории для реконструкции участка автомобильной дороги «Подъезд к Сафоновскому переезду» со строительством путепровода на пересечении с железнодорожными путями Рязанского направления Московской железной дороги в городском поселении Раменское Раменского муниципального района Московской области» от 24.04.2019 №242/12;
- Постановления Правительства Московской области «О внесении изменения в проект планировки территории для размещения участка линии кольцевого трамвая «Подольск – Климовск – Домодедово – аэропорт Домодедово – Константиново – Раменское» от 15.07.2019 №421/22;
- Постановления Правительства Московской области «О внесении изменений в постановление Правительства Московской области от 31.10.2016 №807/38 «Об утверждении проекта планировки территории для строительства

Страница 201/3236, документ 573af594a40d0f29e616b139611b0587 подписан 01.09.2025, опубликован 01.09.2025 в сетевом издании "РАММЕДИА", тел. +7 (496) 463-12-67, ramnews.ru

путепровода через железную дорогу в районе платформы Быково Раменского муниципального района Московской области» от 16.10.2019 №756/36, от 13.11.2023№ 29РВ-723;

- Постановления Правительства Московской области «Об утверждении проекта планировки территории для реконструкции участка автомобильной дороги регионального значения Панино – Малино от автомобильной дороги А-113 «Центральная кольцевая автомобильная дорога» до автомобильной дороги «Панино – Малино» – Семеновское Раменского городского округа Московской области» от 29.12.2020 №1051/44;
- Постановления Правительства Московской области «Об утверждении проекта планировки территории для реконструкции участка автомобильной дороги регионального значения Москва – Жуковский в рабочем поселке Быково Раменского городского округа Московской области» от 19.03.2021 №183/7;
- Постановления Правительства Московской области «Об утверждении документации по планировке территории для строительства автомобильной дороги Западный обход г. Электроугли в Раменском и Богородском городских округах Московской области» от 02.09.2021 №793/29;
- Постановления Правительства Московской области «Об утверждении документации по планировке территории для строительства автомобильной дороги «Подъезд к земельным участкам для многодетных семей» в Раменском городском округе, городском округе Бронницы Московской области» от 22.10.2021 №1057/36;
- Постановления Правительства Московской области «Об утверждении проекта планировки территории для реконструкции автомобильной дороги М-5 «Урал» – п. Володарского – Каширское шоссе в Раменском городском округе Московской области» от 19.11.2021 №1188/39;
- Распоряжения Комитета по архитектуре и градостроительству Московской области «Об утверждении документации по планировке территории для строительства разноуровневого пешеходного перехода в районе ул. Первомайская д.п. Удельная в Раменском городском округе Московской области» от 06.07.2022 №27РВ-308;
- Распоряжения Комитета по архитектуре и градостроительству Московской области «О внесении изменений в документацию по планировке территории для строительства разноуровневого пешеходного перехода в районе ул. Первомайская д.п. Удельная в Раменском городском округе Московской области» от 21.10.2022 №27РВ-546;
- Постановления Правительства Московской области «О внесении изменений в документацию по планировке территории для строительства автомобильной дороги Западный обход г. Электроугли в Раменском и Богородском городских округах Московской области» от 09.11.2022 №1239/38;
- Распоряжения Комитета по архитектуре и градостроительству Московской области «Об утверждении документации по планировке территории для строительства транспортно-пересадочного узла на железнодорожной станции Ипподром в Раменском городском округе Московской области» от 15.03.2023 №29РВ-116;
- Распоряжение Министерство транспорта российской федерации. Федеральное агентство железнодорожного транспорта (Росжелдор) Об утверждении документации по планировке территории (проект планировки

Страница 202/3236, документ 573af594a40d0f29e616b139611b0587
подписан 01.09.2025, опубликован 01.09.2025 в сетевом
издании "РАММЕДИА", тел. +7 (496) 463-12-67, ramnews.ru

территории и проект межевания территории) для объекта: «Этап 27. Реконструкция тяговой подстанции Отдых» в рамках реализации проекта «Организация пригородно-городского пассажирского железнодорожного движения на участке Крюково — Раменское (МЦД-3)» от 11.08.2023 № АБ-473-р, от 20.03.2023 № АД-215-р;

– Постановление Правительство Московской области Об утверждении документации по планировке территории для строительства автомобильной дороги Москва - Егорьевск — Тума - Касимов (МЕТК) в Раменском городском округе Московской области от 27.12.2023 № 1321-ПП;
– Генерального плана Раменского городского округа Московской области, утверждѐнного решением Совета депутатов Раменского городского округа от 22.12.2021 №13/3-СД.

Для развития транспортной инфраструктуры муниципального округа в генеральном плане определены потребности в объектах транспортной инфраструктуры способной обеспечить надѐжность транспортных связей внутри округа, достаточность парковочного пространства, велосипедных маршрутов и развития сети автобусных маршрутов.

5.1. Внешний транспорт

Внешний транспорт – это система структурных элементов, ответственных за связь территорий с внешним миром в которую входят: система железнодорожного транспорта, система автомобильного транспорта, речного, морского, воздушного транспорта и система трубопроводного транспорта.

Внешние транспортные связи Раменского муниципального округа с Москвой и центрами муниципальных образований Московской области осуществляются по Рязанскому и Казанскому направлениям Московской железной дороги (см. п. 5.2.), по сети основных автомобильных дорог федерального и регионального значения (см. п. 5.4.) и трубопроводной инфраструктуре АО «Транснефть – Верхняя Волга» (см. п. 5.7.).

В соответствии со «Схемой территориального планирования транспортного обслуживания Московской области» (далее – СТП ТО МО) на территории Московской области планируется организовать международные транспортные коридоры (МТК) и региональные транспортные коридоры (РТК).

Коммуникационную основу МТК составляют автомагистрали федерального значения, магистральные железные дороги, объекты и инфраструктура аэропортов Московского авиационного узла.

МТК «Запад – Восток» формируется в результате соединения южным участком ЦКАД автомагистралей М-9 «Балтия», М-1 «Беларусь», подходящих к Московской области с запада, с автомагистралями М-5 «Урал» и планируемой «ЦКАД – Куровское – Шатура – граница Московской области», подходящими к Московской области с востока.

В перспективе, для снижения величины (переключения) транзитных автотранспортных потоков в срединной части Московской области по направлению МТК «Запад – Восток», планируется строительство автомагистрали в периферийной части Московской области по направлению М-1 «Беларусь» – Наро-Фоминск – ЦКАД и ЦКАД – Чехов – Малино – М-5 «Урал» и реконструкция участка автомобильной дороги А-108 «МБК».

Международные железнодорожные маршруты по направлению МТК «Запад – Восток» формируются в результате соединения южным и северным участками Большой окружной дороги магистральных ходов Киевского, Смоленского и Рижского

Страница 203/3236, документ 573af594a40d0f29e616b139611b0587
подписан 01.09.2025, опубликован 01.09.2025 в сетевом
издании "РАММЕДИА", тел. +7 (496) 463-12-67, ramnews.ru

направлений МЖД, подходящих к Московской области с запада, с магистральными ходами Горьковского, Казанского и Рязанского направлений МЖД.

Планируется организация высокоскоростного движения поездов по направлению «Запад – Восток» за счѐт строительства ВСМ «Москва – Смоленск – Красное» (Москва – Брест) и ВСМ «Москва – Казань – Екатеринбург».

Коммуникационную основу РТК составляют автомобильные дороги регионального значения, существующие и планируемые направления железных дорог и рельсового скоростного пассажирского транспорта.

РТК «Подольск – Домодедово – Раменское» формируется на основе планируемой скоростной автомобильной дороги регионального значения «Подольск – Домодедово – Раменское – ЦКАД» и линии рельсового скоростного пассажирского транспорта «Подольск – Домодедово – Раменское – ЦКАД».

5.1.1. *Железнодорожный транспорт*[1]

Существующее положение

По территории Раменского муниципального округа Московской области проходят участки Московской железной дороги – филиала ОАО «РЖД»: четырехпутный электрифицированный железнодорожный участок Люберцы I – Раменское, двухпутный электрифицированный участок Раменское – Фаустово Рязанского направления МЖД и двухпутный электрифицированный участок Люберцы II – Куровская Казанского направления МЖД.

Участки Люберцы I – Раменское и Раменское – Фаустово Рязанского направления МЖД проходят по центральной части территории Раменского муниципального округа в направлении с северо-запада на юго-восток.

Участки имеют 4 и 2 главных железнодорожных пути, обеспечивают связь г. Москвы и округов Московской области, расположенных в зоне влияния данного железнодорожного направления.

Протяжѐнность магистральных железнодорожных путей по территории муниципального округа составляет 27,60 км.

Характеристика железнодорожных остановочных пунктов Рязанского направления МЖД на территории Раменского муниципального округа представлена в таблице 5.1.1.1.

Таблица 5.1.1.1

№ п/п	Название	Тип пункта	Расположение	Обслуживание автомобильным транспортом	Количество и тип платформ	Примечание
1	Удельная	остановочный пункт	п.г.т. Удельная	выезд на уличную сеть; парковки для автомобилей	1 островная	обслуживается общественным пассажирским транспортом; расположен внеуличный пешеходный переход через станционные

[1] Мероприятия по модернизации и развитию объектов федерального значения приводятся в документации о территориальном планировании для обеспечения информационной целостности документа и не являются предметом утверждения в генеральном плане.

Страница 204/3236, документ 573af594a40d0f29e616b139611b0587
подписан 01.09.2025, опубликован 01.09.2025 в сетевом
издании "РАММЕДИА", тел. +7 (496) 463-12-67, ramnews.ru

№ п/п	Название	Тип пункта	Расположение	Обслуживание автомобильным транспортом	Количество и тип платформ	Примечание
						пути
2	Быково	станция	п.г.т. Быково	выезд на уличную сеть; парковка для автомобилей	1 береговая, 1 островная	обслуживается общественным пассажирским транспортом; расположен внеуличный пешеходный переход через станционные пути; примыкание путей не общего пользования; возможность проведения грузовых операций
3	Ильинская	остановочный пункт	п.г.т. Ильинский	выезд на уличную сеть; парковки для автомобилей	1 островная	обслуживается общественным пассажирским транспортом; расположен внеуличный пешеходный переход через станционные пути
4	Отдых	остановочный пункт	п.г.т. Кратово	выезд на уличную сеть; парковки для автомобилей	2 островные	обслуживается общественным пассажирским транспортом; расположен внеуличный пешеходный переход через станционные пути
5	Кратово	остановочный пункт	п.г.т. Кратово	выезд на уличную сеть; парковки для автомобилей	1 островная	обслуживается общественным пассажирским транспортом
6	Есенинская	остановочный пункт	п.г.т. Кратово	выезд на уличную сеть; парковки для автомобилей	1 островная	обслуживается общественным пассажирским транспортом
7	Фабричная	остановочный пункт	г. Раменское	выезд на уличную сеть; парковки для автомобилей	1 островная	обслуживается общественным пассажирским транспортом; расположен внеуличный

Страница 205/3236, документ 573af594a40d0f29e616b139611b0587
подписан 01.09.2025, опубликован 01.09.2025 в сетевом
издании "РАММЕДИА", тел. +7 (496) 463-12-67, ramnews.ru

№ п/п	Название	Тип пункта	Расположение	Обслуживание автомобильным транспортом	Количество и тип платформ	Примечание
						пешеходный переход через станционные пути
8	Раменское	станция	г. Раменское	выезд на уличную сеть; парковки для автомобилей	2 береговые, 2 островные	обслуживается общественным пассажирским транспортом; расположен внеуличный пешеходный переход через станционные пути; рядом находится автовокзал
9	Ипподром	остановочный пункт	г. Раменское	выезд на уличную сеть; парковки для автомобилей	1 береговая, 2 островные	примыкание путей не общего пользования; возможность проведения грузовых операций
10	Совхоз	остановочный пункт	п. совхоза Сафоновский, СНТ «Моторвагонник»	выезд на уличную сеть	2 береговые	-
11	Загорново	остановочный пункт	п. Дружба, п. Мирный	выезд на дорогу общего пользования	2 береговые	-
12	Бронницы	станция	п. станции Бронницы	выезд на уличную сеть; парковки для автомобилей	1 береговая, 1 островная	обслуживается общественным пассажирским транспортом; примыкание путей не общего пользования; возможность проведения грузовых операций

Участок Люберцы II – Куровская Казанского направления МЖД проходит по северной части территории Раменского муниципального округа в направлении с северо-запада на северо-восток.

Участок имеет 2 главных железнодорожных пути, обеспечивает связь г. Москвы и округов Московской области, расположенных в зоне влияния данного железнодорожного направления.

Протяжѐнность магистральных железнодорожных путей по территории муниципального округа составляет 34,75 км.

Страница 206/3236, документ 573af594a40d0f29e616b139611b0587
подписан 01.09.2025, опубликован 01.09.2025 в сетевом
издании "РАММЕДИА", тел. +7 (496) 463-12-67, ramnews.ru

Характеристика железнодорожных остановочных пунктов Казанского направления МЖД на территории Раменского муниципального округа представлена в таблице 5.1.1.2.

Таблица 5.1.1.2

№ п/п	Название	Тип пункта	Расположение	Обслуживание автомобильным транспортом	Количество и тип платформ	Примечание
1	Родники	остановочный пункт	п.г.т. Родники, д. Вялки	выезд на уличную сеть; парковки для автомобилей	2 береговые	обслуживается общественным пассажирским транспортом
2	Вялки	остановочный пункт	п.г.т. Быково, СНТ «Путеец»	выезд на уличную сеть	1 островная	-
3	Хрипань	остановочный пункт	д. Хрипань	выезд на уличную сеть; парковка для автомобилей	2 береговые	-
4	41 км	остановочный пункт	д. Хрипань	выезд на уличную сеть; выезд на автомобильную дорогу общего пользования	2 береговые	-
5	Донино	остановочный пункт	СНТ «Энергетик»	выезд на автомобильную дорогу общего пользования	1 островная	-
6	49 км	остановочный пункт	д. Донино, с. Игумново	выезд на уличную сеть; парковка для автомобилей	2 береговые	-
7	52 км	остановочный пункт	д. Обухово	выезд на уличную сеть	2 береговые	-
8	Григорово	остановочный пункт	СНТ «Труд и Отдых», СНТ «Обухово»	выезд на уличную сеть	1 островная	-
9	55 км	остановочный пункт	СНТ «Гжель»	выезд на уличную сеть	2 береговые	-
10	Гжель	станция	с. Речицы	выезд на автомобильную дорогу общего пользования; парковка для автомобилей	1 береговая, 1 островная	обслуживается общественным пассажирским транспортом
11	Игнатьево	остановочный пункт	д.п. Рябинка-3, д. Володино	-	2 береговые	-
12	Кузяево	остановочный пункт	СНТ «Металлист», СНТ «Дружба», СНТ «Железнодорожник»	выезд на уличную сеть; парковка для автомобилей	2 береговые	-

Рязанское и Казанское направления МЖД соединены головным общим участком Москва-Казанская – Люберцы.

На территории городского округа Жуковский и Раменского муниципального округа, в планировочном районе Кратово, располагается Московская детская железная дорога, входящая в состав Московской железной дороги – филиала ОАО «РЖД».

Страница 207/3236, документ 573af594a40d0f29e616b139611b0587 подписан 01.09.2025, опубликован 01.09.2025 в сетевом издании "РАММЕДИА", тел. +7 (496) 463-12-67, ramnews.ru

Московская детская железная дорога осуществляет профессиональную ориентацию детей для учёбы и работы в учебных учреждениях и на предприятиях железнодорожного транспорта.

Длина главного пути железной дороги составляет 3,80 км. В состав железной дороги входят ст. Юность, ст. Пионерская, о.п. Детская, о.п. Школьная, вагонное и локомотивное депо.

На пересечении магистральных железнодорожных путей с автомобильными дорогами и водными объектами организованы инженерные сооружения, таблица 5.1.1.3.

Таблица 5.1.1.3

№ п/п	Вид транспортного инженерного сооружения	Магистральные железнодорожные пути	Пересечение	Местоположение
1	железнодорожный переезд	Рязанское направление МЖД	проезд между «Москва – Жуковский» – аэропорт Быково и Родники – Быково – ул. Опаринская	п.г.т. Удельная
2	железнодорожный переезд	Рязанское направление МЖД	Подъезд к Сафоновскому переезду	г. Раменское
3	мост	Рязанское направление МЖД	р. Гжелка	к югу от д. Сафоново
4	мост	Рязанское направление МЖД	р. Дорка	к западу от с. Загорново
5	железнодорожный переезд	Рязанское направление МЖД	Раменское – ст. Бронницы – ММК	п. Мирный
6	железнодорожный переезд	Казанское направление МЖД	подъезд к СНТ «Крона»	к западу от о.п. 41 км
7	железнодорожный переезд	Казанское направление МЖД	МЕТК – ст. Гжель	с. Речицы
8	железнодорожный переезд	Казанское направление МЖД	МЕТК – Кузяево	к югу от д. Кузяево

Планируемые мероприятия

В соответствии со «Схемой территориального планирования Российской Федерации в области федерального транспорта (железнодорожного, воздушного, морского, внутреннего водного транспорта) и автомобильных дорог федерального значения» приведены сведения по планируемым мероприятиям на территории Раменского муниципального округа:

Сведения о видах, наименованиях, назначении планируемых для размещения объектов федерального значения, их основные характеристики и местоположение (1-й этап – до 2025 года)

Строительство дополнительных главных путей, развитие существующей инфраструктуры на участках

(14) Крюково – Раменское, организация пригородно-городского пассажирского железнодорожного движения (МЦД-3) со строительством и реконструкцией главных железнодорожных путей общего пользования, а также реконструкцией станций:

Быково, реконструкция станции пропускной способностью 256 пар поездов в сутки (Московская область, Раменский городской округ);

Раменское, реконструкция станции пропускной способностью 258 пар поездов в сутки (Московская область, Раменский городской округ).

Страница 208/3236, документ 573af594a40d0f29e616b139611b0587 подписан 01.09.2025, опубликован 01.09.2025 в сетевом издании "РАММЕДИА", тел. +7 (496) 463-12-67, ramnews.ru

Сведения о видах, наименованиях, назначении планируемых для размещения объектов федерального значения 2-го этапа (до 2030 года)

Строительство дополнительных главных путей, развитие существующей инфраструктуры на участках

(40) Люберцы-1 – Куровская, строительство III главного железнодорожного пути общего пользования протяженностью 66,9 км (Раменский, Люберецкий, Орехово-Зуевский районы);

Раменское – Воскресенск, строительство III главного железнодорожного пути общего пользования 44,8 км (Раменский, Воскресенский районы).

Организация скоростного движения на участках железных дорог

1. Москва – Рязань – Мичуринск – Саратов протяженностью 859 км (Первомайский, Никифоровский районы, г. Мичуринск, Уметский район, гг. Тамбов, Кирсанов, Кирсановский, Тамбовский, Мичуринский, Рассказовский, Тамалинский, Бековский, Екатериновский районы, г. Саратов, Саратовский, Татищевский районы, г. Аткарск, Аткарский район, г. Ртищево, Ртищевский, Рыбновский, Луховицкий районы, г. Рязань, Старожиловский, Кораблинский, Ряжский, Новодеревенский, Жуковский, Раменский, Воскресенский, Люберецкий районы, г. Коломна, Коломенский, Рязанский, Юго-Восточный, Восточный, Центральный административные округа г. Москвы).

В соответствии со «Схемой территориального планирования транспортного обслуживания Московской области», в таблице 5.1.1.4, приведен перечень железнодорожных переездов планируемых к ликвидации.

Таблица 5.1.1.4

№	Вид транспортного инженерного сооружения	Магистральные железнодорожные пути	Пересечение	Местоположение
1	железнодорожный переезд	Рязанское направление МЖД	проезд между «Москва – Жуковский» – аэропорт Быково и Родники – Быково – ул. Опаринская	д.п. Удельная
2	железнодорожный переезд	Рязанское направление МЖД	Подъезд к Сафоновскому переезду	г. Раменское
3	железнодорожный переезд	Рязанское направление МЖД	Раменское – ст. Бронницы – ММК	п. Мирный
4	железнодорожный переезд	Казанское направление МЖД	МЕТК – ст. Гжель	с. Речицы
5	железнодорожный переезд	Казанское направление МЖД	МЕТК – Кузяево	к югу от д. Кузяево

В Московской области формируется система транспортно-пересадочных узлов (далее по тексту – ТПУ) на основе железнодорожных станций, платформ и остановочных пунктов, на которых обеспечивается пересадка пассажиров с наземного пассажирского и индивидуального транспорта на железнодорожный транспорт.

ТПУ включают:[1]

– объекты, необходимые для обеспечения удобного и комфортного обслуживания пассажиров при пересадке с одного вида транспорта на другой (железнодорожные станции, платформы и остановочные пункты; железнодорожные вокзалы, автовокзалы и автостанции; торгово-

[1] Состав объектов, входящих в ТПУ зависит от величины пассажиропотока и градостроительной ситуации.

Страница 209/3236, документ 573af594a40d0f29e616b139611b0587 подписан 01.09.2025, опубликован 01.09.2025 в сетевом издании "РАММЕДИА", тел. +7 (496) 463-12-67, ramnews.ru

развлекательные объекты; стоянки для временного хранения легкового транспорта[1]; территории для стоянки и разворота общественного автомобильного транспорта; пешеходные переходы);

– автомобильные дороги и проезды, обеспечивающие подъезд к ТПУ.

Формирование ТПУ повысит уровень комфорта и привлекательность железнодорожного транспорта для жителей муниципального округа.

В соответствии со «Схемой территориального планирования транспортного обслуживания Московской области» в таблице 5.1.1.5 приведен перечень планируемых транспортно-пересадочных узлов на основе железнодорожного транспорта на территории Раменского муниципального округа.

Таблица 5.1.1.5

№ из документа	Железнодорожное направление, железная дорога	Наименование ТПУ
22	Казанское направление МЖД	Хрипань
58	Рязанское направление МЖД	Раменское
64	Рязанское направление МЖД	Удельная
65	Рязанское направление МЖД	Быково
66	Рязанское направление МЖД	Ильинская
67	Рязанское направление МЖД	Фабричная
72	Рязанское направление МЖД	Ипподром (47 км)

5.1.2. *Рельсовый транспорт*[2]

Существующее положение

В настоящее время на территории Раменского муниципального округа объекты рельсового транспорта отсутствуют.

Планируемые мероприятия

В «Схеме территориального планирования транспортного обслуживания Московской области» планируется строительство линии кольцевого трамвая. В 2013 году Правительство Московской области приняло программу развития дорожно-транспортного комплекса Московской области, направленную на обеспечение благоприятных условий транспортного обслуживания населения Московской области. В Программе зафиксировано предлагаемое Правительством Московской области решение о создании современной кольцевой линии рельсового скоростного пассажирского транспорта (далее – ЛРТ), которая будет проходить вокруг МКАД на удалении до 25 км и свяжет крупные города Московской области: Красногорск, Химки, Долгопрудный, Мытищи, Королев, Ивантеевка, Фрязино, Балашиха, Реутов, Люберцы, Жуковский, Раменское, Домодедово, Подольск, Одинцово между собой и с аэропортами «Домодедово», «Шереметьево», «Внуково», «Жуковский».

Основные цели развития сети линий рельсового скоростного пассажирского транспорта:

[1] Количество машино-мест определяется исходя из потребности и пассажиропотока.

[2] Мероприятия по модернизации и развитию объектов регионального значения приводятся в документации о территориальном планировании для обеспечения информационной целостности документа и не являются предметом утверждения в генеральном плане.

Страница 210/3236, документ 573af594a40d0f29e616b139611b0587 подписан 01.09.2025, опубликован 01.09.2025 в сетевом издании "РАММЕДИА", тел. +7 (496) 463-12-67, ramnews.ru

– стимулирование мобильности граждан внутри Московской области (соединение крупных административных центров районов Московской области между собой, с радиальными железнодорожными линиями и перспективными линиями скоростного внеуличного транспорта через транспортно-пересадочные узлы);
– решение проблемы формирования и разгрузки радиальных направлений пассажирских перевозок и транспортно-пересадочных узлов;
– разгрузка наиболее загруженных направлений между населенными пунктами Московской области и Москвы;
– сокращение времени перемещения между населенными пунктами и аэропортами.

По территории Раменского муниципального округа проходят следующие участки линий ЛРТ, таблица 5.1.2.1.

Таблица 5.1.2.1

Номер линии	Номер участка	Наименование линии рельсового скоростного пассажирского транспорта	Показатели		
			Длина участка, км	Зоны планируемого размещения ЛРТ	
				Ширина, м	Площадь, га
809	80902	Молоково – Подольск – Домодедово – Раменское	2,90	50	14,3
	80903		3,30	150	48,9
	80905		2,40	200	47,2
815	81503	Подольск – Домодедово – Раменское	0,10	100	1,3
	81504	Подольск – Домодедово – Раменское (подъезд к железнодорожной станции Раменское)	11,70	70	81,9
826	82601	Подольск – Домодедово – Раменское (подъезд к аэродрому Жуковский)	15,40	70	107,5
	82602		0,40	70	3,0

В таблице 5.1.2.2 приведен перечень планируемых транспортно-пересадочных узлов на основе ЛРТ на территории Раменского муниципального округа.

Таблица 5.1.2.2

№ из документа	Наименование линий ЛРТ	Наименование пересекаемых объектов	Местоположение
«Схема территориального планирования транспортного обслуживания Московской области»			
9	Подольск – Домодедово – Раменское	М-5 «Урал»	к югу от д. Дурниха

В соответствии с утверждённой документацией по планировке территории, в местах пресечений с автомобильными дорогами и водными объектами, планируется организация инженерных транспортных сооружений, таблица 5.1.2.3.

Таблица 5.1.2.3

№ п/п	Вид транспортного инженерного сооружения	Наименование линий ЛРТ	Пересечение	Местоположение

Страница 211/3236, документ 573af594a40d0f29e616b139611b0587 подписан 01.09.2025, опубликован 01.09.2025 в сетевом издании "РАММЕДИА", тел. +7 (496) 463-12-67, ramnews.ru

№ п/п	Вид транспортного инженерного сооружения	Наименование линий ЛРТ	Пересечение	Местоположение
«О внесении изменения в проект планировки территории для размещения участка линии кольцевого трамвая «Подольск – Климовск – Домодедово – аэропорт Домодедово – Константиново – Раменское» от 15.07.2019 №421/22				
1	мост	Подольск – Домодедово – Раменское	р. Жданка, Подольск – Домодедово – Раменское – ЦКАД	к югу от д. Плетениха
2	путепровод	Подольск – Домодедово – Раменское	Константиново – Сельвачево	к востоку от д. Плетениха
3	тоннель	Подольск – Домодедово – Раменское	Подольск – Домодедово – Раменское – ЦКАД	к северу от с. Синьково
4	путепровод	Подольск – Домодедово – Раменское	М-5 «Урал»	к востоку от д. Плетениха
5	путепровод	Подольск – Домодедово – Раменское	М-5 «Урал» – Дурниха	к востоку от д. Дурниха
6	мост	Подольск – Домодедово – Раменское	р. Москва	к западу от д. Вертячево
7	мост	Подольск – Домодедово – Раменское	р. Глуховка	к западу от д. Вертячево
8	путепровод	Подольск – Домодедово – Раменское	М-5 «Урал» – Дурниха	к юго-востоку от д. Паткино
9	мост	Подольск – Домодедово – Раменское	р. Москва	к востоку от д. Паткино
10	мост	Подольск – Домодедово – Раменское	канал Хрипанька	к юго-западу от д. Клишева
11	мост	Подольск – Домодедово – Раменское	р. Чернавка	д. Клишева

5.1.3. *Автомобильные дороги*

Существующее положение

Основной каркас автодорожной сети внешних транспортных связей Раменского муниципального округа составляют автомобильные дороги общего пользования федерального значения: М-5 «Урал» Москва – Рязань – Пенза – Самара – Уфа – Челябинск (далее –М-5 «Урал»); А-107 «Московское малое кольцо» Икша – Ногинск – Бронницы – Голицыно – Истра – Икша (далее – А-107 «ММК»); А-108 МБК Дмитров – Сергиев Посад – Орехово-Зуево – Воскресенск – Михнево – Балабаново – Руза – Клин – Дмитров (далее – А-108 «МБК»); автомагистраль федерального значения А-113 Центральная кольцевая автомобильная дорога (далее – ЦКАД) и автомобильные дороги общего пользования регионального значения: Лыткаринское шоссе, Лыткаринское ш. – Верхнее Мячково, М-5 «Урал» – п. Володарского – Каширское шоссе; Володарского – Константиново; Новленское – Семивраги – Домодедовское кладбище; Панино – Малино, ММК – Чечевилово – МБК; ММК – Пласкинино – Надеждино; Москва – Егорьевск –

Страница 212/3236, документ 573af594a40d0f29e616b139611b0587 подписан 01.09.2025, опубликован 01.09.2025 в сетевом издании "РАММЕДИА", тел. +7 (496) 463-12-67, ramnews.ru

Тума – Касимов (МЕТК); Устиновка – Аксеново – Электроугли; Зюзино – Полушкино – Новый Милет; Москва – Жуковский; М-5 «Урал» Москва – Рязань – Пенза – Самара – Уфа – Челябинск, обход г. Бронницы, Коломна, км 36+400 – км 59+410, км 86+930 – км 98+055; Москва – Рязань – Пенза – Самара – Уфа – Челябинск, км 59+410 – км 68+770.

Планируемые мероприятия

Как и в настоящее время, основной каркас автодорожной сети внешних транспортных связей Раменского муниципального округа Московской области будут составлять автомобильные дороги общего пользования федерального значения: М-5 «Урал»; А-107 «ММК»; А-108 «МБК»; ЦКАД; планируемая скоростная автомобильная дорога М-5 «Урал» (новое направление); планируемая автомагистраль федерального значения Москва – Саранск – Ульяновск – Екатеринбург и автомобильные дороги общего пользования регионального значения: М-5 «Урал» – п. Володарского – Каширское шоссе; Панино – Малино; ММК – Чечевилово – МБК; ММК – Пласкинино – Надеждино; Москва – Егорьевск – Тума – Касимов (МЕТК); Зюзино – Полушкино – Новый Милет; Москва – Жуковский; М-5 «Урал» Москва – Рязань – Пенза – Самара – Уфа – Челябинск, обход г. Бронницы, Коломна, км 36+400 – км 59+410, км 86+930 – км 98+055; Москва – Рязань – Пенза – Самара – Уфа – Челябинск, км 59+410 – км 68+770; планируемая дорога Молоковское шоссе – Нижнее Мячково; планируемая скоростная дорога Подольск – Домодедово – Раменское – ЦКАД; планируемая дорога Жирошкино – Новлянское – Кишкино; планируемая дорога Панино – Малино; планируемая автомагистраль ЦКАД – Чехов – Малино – М-5 «Урал, планируемая дорога Касяково – Михеево; планируемая дорога Западный обход г. Электроугли; планируемая скоростная дорога Москва – Егорьевск – Тума – Касимов (МЕТК).

5.1.4. *Воздушный транспорт*[1]

Существующее положение

Состав объекта единой системы организации воздушного движения, расположенного на земельном участке с кадастровым номером 50:23:0040557:2, представлен в таблице 5.1.4.1.

Таблица 5.1.4.1

Адрес земельного участка	Объекты недвижимого имущества, расположенные на земельном участке		
	№ п/п	Наименование объекта	Кадастровый номер объекта
Московская область, Раменский городской округ, планировочный район Ганусовское	1	благоустройство участка «Скала»	50:23:0040557:15
	2	автодорога подъездная к объекту «Скала»	50:23:0040557:14
	3	агрегатная	50:23:0040557:13
	4	здание-башня «Скала»	50:23:0040557:18
	5	топливохранилище	50:23:0040557:17

Состав объекта единой системы организации воздушного движения, расположенного на земельном участке с кадастровым номером 50:23:0040327:1, представлен в таблице 5.1.4.2.

[1] Мероприятия по модернизации и развитию объектов федерального и регионального значения приводятся в документации о территориальном планировании для обеспечения информационной целостности документа и не являются предметом утверждения в генеральном плане.

Страница 213/3236, документ 573af594a40d0f29e616b139611b0587 подписан 01.09.2025, опубликован 01.09.2025 в сетевом издании "РАММЕДИА", тел. +7 (496) 463-12-67, ramnews.ru

Таблица 5.1.4.2

Адрес земельного участка	Объекты недвижимого имущества, расположенные на земельном участке		
	№ п/п	Наименование объекта	Кадастровый номер объекта
Московская область, Раменский городской округ, д. Чулково	1	техническое здание	50:23:0000000:36009
	2	ѐмкость ГСМ	50:23:0000000:36021
	3	мачта ВРЛ	50:23:0000000:36018
	4	железобетонное ограждение с козырьком, воротами и калиткой	50:23:0000000:135402
	5	здание-общежитие	50:23:0000000:36012
	6	вагон-столовая	50:23:0000000:36011
	7	внутриплощадочные автодороги и площадки	50:23:0000000:36020
	8	мачта ПРЛ	50:23:0000000:36023
	9	площадка Родомов	50:23:0000000:36019
	10	подъезд к складу ДОК	50:23:0000000:36026
	11	артскважина	50:23:0000000:36027
	12	пожарный водоѐм	50:23:0000000:36017
	13	трансформаторная подстанция	50:23:0000000:36010
	14	кунг ПАУ 1	50:23:0000000:133422
	15	домик передвижной 2-х местный шведский	50:23:0000000:36008
	16	выгреб	50:23:0000000:135170
	17	штакетное ограждение	50:23:0000000:157607
	18	павильон над артскважиной	50:23:0000000:36014
	19	дорога	50:23:0000000:136688
	20	склад типа ДОК	50:23:0000000:36013

В соответствии со «Схемой территориального планирования транспортного обслуживания Московской области» на территории Раменского муниципального округа расположены:

- планировочный район Островецкое, аэродром «Мячково», является аэродромом авиации общего назначения и предназначена для полѐтов самолѐтов со взлѐтным весом до 5700 кг и вертолѐтов всех типов. Аэродром имеет ВПП с искусственным покрытием 1400х35 м и обеспечивает полеты и базирование спортивной авиации;
- планировочный район Ульянинское, посадочная площадка авиации общего назначения «Лысцево», расположенная на северной границе д. Лысцево;
- планировочный район Рыболовское, посадочная площадка авиации общего назначения «Морозово», расположенная восточнее д. Морозово;
- планировочный район Островецкое, вертолѐтная площадка «Кондор», расположенная на территории аэродрома «Мячково»;

Страница 214/3236, документ 573af594a40d0f29e616b139611b0587 подписан 01.09.2025, опубликован 01.09.2025 в сетевом издании "РАММЕДИА", тел. +7 (496) 463-12-67, ramnews.ru

– планировочный район Чулковское, вертолѐтная площадка «Еганово», расположенная западнее с. Еганово, на территории Раменского горно-обогатительного комбината (РГОК);
– планировочный район Раменское, вертолѐтная площадка «РПЗ», расположенная в г. Раменское, на территории АО «Раменский приборостроительный завод».

Планируемые мероприятия

В соответствии со «Схемой территориального планирования Российской Федерации в области федерального транспорта (железнодорожного, воздушного, морского, внутреннего водного транспорта) и автомобильных дорог федерального значения» приведены сведения по планируемым мероприятиям на территории Раменского муниципального округа:

Сведения о видах, наименованиях, назначении планируемых для размещения объектов федерального значения, их основные характеристики и местоположение (1-й этап – до 2025 года)

(13.) Аэропортовый комплекс «Быково», реконструкция взлетно-посадочной полосы, рулежных дорожек, перрона, водосточно-дренажной системы, замена светосигнального оборудования, строительство (реконструкция) аварийно-спасательной станции (Московская область, Раменский район). Искусственная взлетно-посадочная полоса 2210х40 м.

В соответствии со «Схемой территориального планирования транспортного обслуживания Московской области» мероприятия, направленные на решение задач развития авиации общего назначения (далее – АОН), включают[1]:

– строительство взлетно-посадочных зон АОН легкого класса и вертолетов вблизи транспортных развязок магистральных и скоростных автомобильных дорог, и крупных железнодорожных станций, населенных пунктов и удаленных зон отдыха и туризма с необходимой инфраструктурой технического и социально-бытового обслуживания;
– строительство вертолетных площадок АОН вблизи мест пересечения автомобильных дорог общего пользования;
– строительство вертолетных площадок двойного использования возле областных и федеральных лечебных учреждений, на расстоянии, проходимом автомобилем экстренных служб в течение десяти и менее минут.

Вертолетное сообщение планируется использовать не только для нужд специальной авиации (ликвидация чрезвычайных ситуаций, санитарная эвакуация пострадавших в ДТП, охрана правопорядка, лесов, экологический мониторинг), но и в деловых целях и для авиаперевозок общего пользования.

В соответствии с нормативами градостроительного проектирования Московской области размещение объектов авиации общего назначения – вертолетных площадок осуществляется:

– из расчѐта не менее 2 площадок на городское поселение, городской округ с численностью населения свыше 50 тыс. человек.

[1] Формы и инструменты содействия органами государственной власти Московской области реализации мероприятий по развитию инфраструктуры авиации общего назначения определяются нормами Федерального закона №184-ФЗ «Об общих принципах организации законодательных (представительных) и исполнительных органов государственной власти субъектов Российской Федерации».

Страница 215/3236, документ 573af594a40d0f29e616b139611b0587 подписан 01.09.2025, опубликован 01.09.2025 в сетевом издании "РАММЕДИА", тел. +7 (496) 463-12-67, ramnews.ru

Размещать вертолѐтные площадки необходимо в соответствии с требованиями приказа Минтранса Российской Федерации от 04.03.2011 №69 «Об утверждении Федеральных авиационных правил «Требования к посадочным площадкам, расположенным на участке земли или акватории».

В соответствии со «Схемой территориального планирования транспортного обслуживания Московской области», на территории Раменского муниципального округа планируется размещение 4-х вертолѐтных площадок, таблица 5.1.4.3.

Таблица 5.1.4.3

№ из документа	Наименование вертолѐтной площадки	Местоположение
Перечень планируемых вертолетных площадок (вертодромов) авиации общего назначения		
43	ЦКАД	северо-западнее д. Обухово, а/д Москва – Егорьевск – Тума – Касимов
44	ГБУЗ МО «Раменская центральная районная больница»	г. Раменское, ул. Махова, д.14
60	Лысцево	севернее д. Лысево, аэродром Лысцево
Перечень планируемых вертолетных площадок (вертодромов), размещение которых предусмотрено на территории учреждений здравоохранения		
117	Жирошкино	южнее д. Жирошкино, а/д А-107 «ММК»

Территория вертолетной площадки определена ориентировочно. Конкретное местоположение вертолетной площадки на территории муниципального округа будет определено на дальнейшей стадии проектирования, так как размещение площадок зависит от рельефа, направления преобладающего ветра и прочих узкоспециальных особенностей.

5.1.5. *Водный транспорт*[1]

Существующее положение

По территории Раменского муниципального округа протекает река Москва, на которой расположено гидротехническое сооружение Единой глубоководной системы европейской части Российской Федерации – гидроузел Москворецко-Окской системы по Московской области «Софьино».

Планируемые мероприятия

В соответствии со «Схемой территориального планирования Российской Федерации в области федерального транспорта (железнодорожного, воздушного, морского, внутреннего водного транспорта) и автомобильных дорог федерального значения», приведены сведения по планируемым мероприятиям на территории Раменского муниципального округа:

Сведения о видах, наименованиях, назначении планируемых для размещения объектов федерального значения, их основные характеристики и местоположение (1-й этап – до 2025 года)

(4.) Комплексная реконструкция гидротехнических сооружений глубоководной системы проводится с целью повышения комплексной безопасности и устойчивости транспортной системы в европейской части Российской Федерации, повышения уровня

[1] Мероприятия по модернизации и развитию объектов федерального значения приводятся в документации о территориальном планировании для обеспечения информационной целостности документа и не являются предметом утверждения в генеральном плане.

Страница 216/3236, документ 573af594a40d0f29e616b139611b0587 подписан 01.09.2025, опубликован 01.09.2025 в сетевом издании "РАММЕДИА", тел. +7 (496) 463-12-67, ramnews.ru

безопасности судоходных гидротехнических сооружений и доведения их технического состояния до уровня, соответствующего требованиям, и создания сбалансированной инфраструктуры водных путей.

В составе комплексной реконструкции глубоководной системы реализуется 8 комплексных проектов по бассейнам, включающих реконструкцию гидроузлов:

1) гидроузлы канала имени Москвы: Иваньковский гидроузел (г. Дубна, Московская область), гидроузел №4 (Дмитровский район, Московская область), гидроузел №6 (Дмитровский район, Московская область), гидроузлы №7 - 9 (г. Москва), Карамышевский гидроузел (г. Москва), гидроузел «Перерва» (г. Москва), гидроузлы Москворецко-Окской системы по Московской области «Трудкоммуна» (Люберецкий район), «Андреевка» (Ленинский район), «Фаустово» (Воскресенский район), «Северка» (Коломенский район), «Софьино» (Раменский район), «Белоомут» (Луховицкий район), гидроузел «Кузьминск» (Рязанская область, Рыбновский район).

Объекты относятся к техногенно опасным объектам, максимальный напор воды 2 - 16 м. Два сооружения имеют опасный уровень безопасности. В результате реконструкции планируется оснастить техническими средствами транспортной безопасности все гидроузлы и повысить уровень безопасности, сведя к нулю число гидросооружений с опасным уровнем. Пропускная способность шлюзов от 13,4 до 18,7 млн. тонн.

5.1.6. *Трубопроводный транспорт*[1]

Существующее положение

В соответствии с Перечнем сведений Министерства экономического развития РФ, линии магистральных нефте- и нефтепродуктопроводов подлежат засекречиванию и на графических материалах не отображаются. Охранная зона и зона минимально допустимых расстояний до объектов трубопроводного транспорта отражены на Карте существующих и планируемых зон с особыми условиями использования территорий.

По территории Раменского муниципального округа проходят коммуникации АО «Транснефть – Верхняя Волга»: магистральный нефтепродуктопровод (далее – МНПП) «Рязань – Москва» и участок Московского кольцевого нефтепродуктопровода.

МНПП «Рязань – Москва» предназначен для приема нефтепродуктов (бензин, топливо ТС-1 и дизельное топливо) от Рязанского нефтеперерабатывающего завода и из МНПП «Новинки – Рязань», а также для перекачки бензина и дизельного топлива по магистральным нефтепродуктопроводам на линейную производственно-диспетчерскую станцию (далее – ЛПДС) «Володарская». Диаметр трубопроводов – 377 мм и 530 мм.

В соответствии с «СП 36.13330.2012. Свод правил. Магистральные трубопроводы. Актуализированная редакция СНиП 2.05.06-85*», утвержденный Приказом Госстроя от 25.12.2012 № 108/ГС, МНПП «Рязань – Москва» относится к III и II классу, расстояние от оси крайней нитки нефтепродуктопровода до населённых пунктов, промышленных и сельскохозяйственных предприятий должно составлять не менее 100 и 150 м.

Линейная часть Московского кольцевого нефтепродуктопровода состоит из трех параллельно идущих трубопроводов диаметром 377 мм. На нефтепродуктопроводе, вблизи с. Константиново, расположена ЛПДС «Володарская». По трубопроводам транспортируется бензин, авиационный керосин и дизельное топливо.

---

[1] Мероприятия по модернизации и развитию объектов федерального значения приводятся в документации о территориальном планировании для обеспечения информационной целостности документа и не являются предметом утверждения в генеральном плане.

Страница 217/3236, документ 573af594a40d0f29e616b139611b0587 подписан 01.09.2025, опубликован 01.09.2025 в сетевом издании "РАММЕДИА", тел. +7 (496) 463-12-67, ramnews.ru

В соответствии с «СП 36.13330.2012. Свод правил. Магистральные трубопроводы. Актуализированная редакция СНиП 2.05.06-85*», утвержденный Приказом Госстроя от 25.12.2012 № 108/ГС кольцевой нефтепродуктопровод относится к III классу, расстояние от оси крайней нитки нефтепродуктопровода до населѐнных пунктов, промышленных и сельскохозяйственных предприятий должно составлять не менее 100 м.

В соответствии с правилами охраны магистральных трубопроводов, для исключения возможности повреждения трубопроводов, вдоль них устанавливаются охранные зоны в виде участка земли, ограниченного условными линиями, проходящими в 25 м от оси трубопровода с каждой стороны.

Общая протяженность трубопроводного транспорта по территории муниципального округа ориентировочно составляет 95,59 км.

Планируемые мероприятия

В «Схеме территориального планирования Российской Федерации в области федерального транспорта (в части трубопроводного транспорта)», утвержденной распоряжением Правительства Российской Федерации от 06.05.2015 № 816-р, сведения по планируемым мероприятиям на территории Раменского муниципального округа отсутствуют.

5.2. Транспортная инфраструктура в границах муниципального округа

5.2.1. Сеть автомобильных дорог и улично-дорожная сеть населенных пунктов

Автомобильные дороги федерального и регионального значения[1]

Существующее положение

Сеть автомобильных дорог, проходящих по территории Раменского муниципального округа, состоит из участков автомобильных дорог федерального, регионального и местного значения.

Перечень автомобильных дорог общего пользования федерального значения, проходящих по территории муниципального округа и числящихся в «Перечне автомобильных дорог общего пользования федерального значения», утвержден постановлением Правительства Российской Федерации от 17.11.2010 №928, приведен в таблице 5.2.1.1.

Таблица 5.2.1.1

№	Наименование автомобильной дороги	Протяжённость в границах муниципального округа, км	Категория	Полоса отвода, м	Придорожная полоса, м	Количество полос движения	Тип покрытия

1 Мероприятия по модернизации и развитию объектов федерального и регионального значения приводятся в документации о территориальном планировании для обеспечения информационной целостности документа и не являются предметом утверждения в генеральном плане.

Страница 218/3236, документ 573af594a40d0f29e616b139611b0587 подписан 01.09.2025, опубликован 01.09.2025 в сетевом издании "РАММЕДИА", тел. +7 (496) 463-12-67, ramnews.ru

Автомагистраль общего пользования							
1	А-113 «ЦКАД»	61,50	IА	65	100	4	асфальтобетон
Обычные автомобильные дороги общего пользования							
2	М-5 «Урал»	58,12	IА, IБ, II	65	100	4	асфальтобетон
3	А-107 «ММК»	52,99	II	49	75	2 – 4	асфальтобетон
4	А-108 «МБК»	6,30	II	49	50 75	2	асфальтобетон
Итого:		178,91					

В соответствии с распоряжением Росавтодор от 26.12.2013 №2289-р и от 30.12.2016 №2961-р придорожная полоса автомобильной дороги федерального значения М-5 «Урал» составляет 100 м.

В соответствии с распоряжением Росавтодор от 04.12.2013 №2074-р придорожная полоса автомобильной дороги федерального значения А-107 «ММК» составляет 75 м.

В соответствии с распоряжением Росавтодор от 27.12.2013 №2313-р придорожная полоса автомобильной дороги федерального значения А-108 «МБК» составляет 50, 75 м.

Связи внутри муниципального округа осуществляются по сети автомобильных дорог регионального значения, находящихся в оперативном управлении ГБУ МО «Мосавтодор».

Перечень автомобильных дорог общего пользования регионального значения и улиц регионального значения, проходящих по территории Раменского муниципального округа и числящихся в «Перечне автомобильных дорог общего пользования регионального или межмуниципального значения Московской области», утвержденном постановлением Правительства Московской области от 5 августа 2008 г. №653/26, приведен в таблице 5.2.1.2.

Таблица 5.2.1.2

№	Наименование автомобильной дороги	Учётный номер	Протяжённость в границах муниципального округа, км	Категория	Полоса отвода, м	Придорожная полоса, м	Количество полос движения	Тип покрытия
Обычные автомобильные дороги общего пользования регионального значения								
1	«Панино – Малино» – Никоновское	46Н-09213	4,309	IV	35	50	2	асфальтобетон
2	Панино – Малино	46К-5041	13,036	III	46	50	2	асфальтобетон
3	Москва – Егорьевск – Тума – Касимов (МЕТК)	46К-5003	31,928	II	49	75	2	асфальтобетон
4	Раменское – ст. Бронницы – ММК	46К-5051	10,895	III	46	50	2	асфальтобетон
5	Подъезд к Сафоновскому переезду	46Н-09218	0,361	III	46	50	2	асфальтобетон
6	Велино – Сельвачево	46К-5260	20,357	IV	35	50	2	асфальтобетон

Страница 219/3236, документ 573af594a40d0f29e616b139611b0587 подписан 01.09.2025, опубликован 01.09.2025 в сетевом издании "РАММЕДИА", тел. +7 (496) 463-12-67, ramnews.ru

№	Наименование автомобильной дороги	Учётный номер	Протяжённость в границах муниципального округа, км	Категория	Полоса отвода, м	Придорожная полоса, м	Количество полос движения	Тип покрытия
7	Раменское – Донино	46К-5270	6,360	III	46	50	2	асфальтобетон
8	М-5 «Урал» – Дурниха	46Н-09234	9,340	IV	35	50	2	асфальтобетон
9	ММК – Раменское	46К-5300	14,795	III	46	50	2	асфальтобетон
10	ММК – Пласкинино – Надеждино	46Н-09236	7,883	IV	35	50	2	асфальтобетон
11	ММК – Фенино – Глебово – Речицы	46Н-09237	5,173	IV	35	50	2	асфальтобетон
12	«МЕТК» – ст. Гжель	46Н-09238	0,950	IV	35	50	2	асфальтобетон
13	«Панино – Малино» – Семеновское	46К-5410	8,420	IV	35	50	2	асфальтобетон
14	М-5 «Урал» – Татаринцево	46Н-09240	4,365	IV	35	50	2	асфальтобетон
15	М-5 «Урал» – Рыболово – Михеево – М-5 «Урал»	46К-5310	13,983	IV	35	50	2	асфальтобетон
16	М-5 «Урал» – Вохринка	46Н-09242	0,604	IV	35	50	2	асфальтобетон
17	«М-5 «Урал» – Софьино – Дурниха» – Вертячево	46Н-09243	1,850	IV	35	50	2	асфальтобетон
18	«ММК – Раменское» – Софьино – Малахово	46Н-09244	1,377	IV	35	50	2	асфальтобетон
19	ММК – Бояркино	46Н-09245	2,020	IV	35	50	2	асфальтобетон
20	Никулино – Колупаево	46Н-09246	5,738	IV	35	50	2	асфальтобетон
21	«ММК – Раменское» – Малахово – Рыбаки	46Н-09249	5,787	IV	35	50	2	асфальтобетон
22	«МЕТК» – Кузяево	46Н-09250	3,283	IV	35	50	2	асфальтобетон
23	«Панино – Малино» – Никоновское – Большое Ивановское	46Н-09251	4,660	IV	35	50	2	асфальтобетон
24	Кратово – Хрипань	46Н-09252	5,747	IV	35	50	2	асфальтобетон
25	«Раменское – Донино» – Рыбхоз	46Н-09253	6,152	IV	35	50	2	асфальтобетон
26	«МЕТК» – Захарово	46Н-09254	3,601	IV	35	50	2	асфальтобетон
27	«ММК – Раменское» – Софьино	46Н-09255	6,380	IV	35	50	2	асфальтобетон
28	ММК – Григорово – Гжель	46Н-09256	7,947	IV	35	50	2	асфальтобетон
29	«ММК – Пласкинино – Надеждино» – Меткомелино	46Н-09257	3,255	IV	35	50	2	асфальтобетон
30	«М-5 «Урал» – Ульянино	46Н-09259	3,054	IV	35	50	2	асфальтобетон
31	Бритовский подъезд	46Н-09260	2,483	V	33	25	2	асфальтобетон

Страница 220/3236, документ 573af594a40d0f29e616b139611b0587 подписан 01.09.2025, опубликован 01.09.2025 в сетевом издании "РАММЕДИА", тел. +7 (496) 463-12-67, ramnews.ru

№	Наименование автомобильной дороги	Учётный номер	Протяжённость в границах муниципального округа, км	Категория	Полоса отвода, м	Придорожная полоса, м	Количество полос движения	Тип покрытия
32	«Панино – Малино» – Семеновское – Левино	46Н-13756	0,807	IV	35	50	2	асфальтобетон
33	«ММК – Григорово – Гжель» – ст. Гжель	46К-5420	2,450	IV	35	50	1	асфальтобетон
34	«Раменское – Донино» – Дементьево	46Н-09273	3,147	IV	35	50	2	асфальтобетон
35	«МЕТК» – Кузяево – Коломино	46Н-09274	2,546	V	33	25	2	асфальтобетон
36	«Никулино – Колупаево» – Торопово	46Н-09279	2,681	V	33	25	1	асфальтобетон
37	«М-5 «Урал» – Вохринка» – Слободино	46Н-09281	5,340	V	33	25	1	цементобетон
38	М-5 «Урал» – РАОС	46Н-09283	3,055	IV	35	50	2	асфальтобетон
39	М-5 «Урал» – Новомайково	46Н-09284	1,974	V	33	25	1	асфальтобетон
40	М-5 «Урал» – Степановское – Аргуново	46Н-09285	3,213	IV	35	50	2	асфальтобетон
41	ММК – Федино	46Н-09286	2,607	V	33	25	1	асфальтобетон
42	«Рыболово – Михеево» – Бельково	46Н-09289	3,156	IV	35	50	2	асфальтобетон
43	М-5 «Урал» – Сабурово	46Н-09290	1,475	V	33	25	1	асфальтобетон
44	«М-5 «Урал» – Татаринцево» – Владимировка	46Н-09291	1,496	V	33	25	2	асфальтобетон
45	«ММК – Раменское» – Кузнецово	46Н-09292	3,713	IV	35	50	2	асфальтобетон
46	ММК – Нащекино	46Н-09293	6,669	IV	35	50	2	асфальтобетон
47	«Велино – Сельвачево» – Воскресенское	46Н-09294	4,500	V	33	25	1	асфальтобетон
48	«Велино – Сельвачево» – Овчинкино – Ширяево	46Н-09295	0,757	V	33	25	2	асфальтобетон
49	Большое Ивановское – Липкино	46Н-09296	2,100	V	33	25	2	асфальтобетон
50	Бояркино – Рыбаки	46Н-09297	8,246	V	33	25	2	асфальтобетон
51	Никоновское – Чекменово	46Н-09299	2,962	V	33	25	2	асфальтобетон
52	«Бояркино – Рыбаки» – Марково	46Н-09301	3,512	V	33	25	2	асфальтобетон
53	М-5 «Урал» – Никитское – центральная усадьба	46Н-09303	1,058	IV	35	50	2	асфальтобетон
54	«ММК – Нащекино» – Нащекино	46Н-09304	1,018	V	33	25	2	асфальтобетон

Страница 221/3236, документ 573af594a40d0f29e616b139611b0587 подписан 01.09.2025, опубликован 01.09.2025 в сетевом издании "РАММЕДИА", тел. +7 (496) 463-12-67, ramnews.ru

№	Наименование автомобильной дороги	Учётный номер	Протяжённость в границах муниципального округа, км	Категория	Полоса отвода, м	Придорожная полоса, м	Количество полос движения	Тип покрытия
55	«ММК – Нащекино» – п. Ганусово	46Н-09305	0,559	IV	35	50	2	асфальтобетон
56	Устиновка – Аксеново – Электроугли	46К-7181	9,894	IV	35	50	2	асфальтобетон
57	М-5 «Урал» – п. Володарского – Каширское шоссе	46К-4021	10,098	III	46	50	2	асфальтобетон
58	Москва – Жуковский	46К-5032	4,370	II	49	75	2	асфальтобетон
59	Островцы – Верея	46К-5240	2,28	III	46	50	2	асфальтобетон
60	Осеченки – Копнино	46Н-09223	4,749	IV	35	50	2	асфальтобетон
61	Константиново – Сельвачево	46К-5450	9,315	IV	35	50	2	асфальтобетон
62	Володарского – Константиново	46Н-09225	1,64	IV	35	50	2	асфальтобетон
63	«Константиново – Сельвачево» – Плетениха	46Н-09231	0,919	IV	35	50	2	асфальтобетон
64	Зюзино – Полушкино – Новый Милет	46К-5440	4,574	IV	35	50	2	асфальтобетон
65	Зеленая Слобода – Константиново	46Н-09268	5,117	IV	35	50	2	асфальтобетон
66	ММК – Чечевилово – МБК	46К-5052	0,88	III	46	50	2	асфальтобетон
67	М-5 «Урал» Москва – Рязань – Пенза – Самара – Уфа – Челябинск, обход г. Бронницы, Коломна, км 36+400 – км 59+410, км 86+930 – км 98+055	46К-9675	21,40	II	65	75	4	асфальтобетон
68	Москва – Рязань – Пенза – Самара – Уфа – Челябинск, км 59+410 – км 68+770	46К-9671	8,928	II	65	75	4	асфальтобетон
69	Подъезд к объекту по обращению с отходами в Воскресенском муниципальном районе	46К-9667	0,60	IV	35	50	2	асфальтобетон
		Итого:	369,898					
Магистральные улицы общегородского значения								
70	г. Раменское, ул. Гагарина	46Н-09314	0,487	МУ	-	-	2	асфальтобетон
71	г. Раменское, ул. Алексея Перелета	46Н-09313	0,953	МУ	-	-	2	асфальтобетон
72	г. Раменское, ул. Электрификации	46Н-09325	2,303	МУ	-	-	2	асфальтобетон

Страница 222/3236, документ 573af594a40d0f29e616b139611b0587 подписан 01.09.2025, опубликован 01.09.2025 в сетевом издании "РАММЕДИА", тел. +7 (496) 463-12-67, ramnews.ru

№	Наименование автомобильной дороги	Учётный номер	Протяжённость в границах муниципального округа, км	Категория	Полоса отвода, м	Придорожная полоса, м	Количество полос движения	Тип покрытия
73	г. Раменское, ул. Гоголя	46Н-09315	0,703	МУ	-	-	2	асфальтобетон
74	г. Раменское, ул. 100-й Свирской Дивизии	46Н-09312	2,520	МУ	-	-	2	асфальтобетон
75	г. Раменское, ул. Сосновая	46Н-09320	0,761	МУ	-	-	2	асфальтобетон
76	г. Раменское, ул. Народная	46Н-09341	0,564	МУ	-	-	4	асфальтобетон
77	г. Раменское, ул. Северное шоссе	46Н-09345	0,980	МУ	-	-	4	асфальтобетон
78	г. Раменское, ул. Северное шоссе	46Н-09319	2,457	МУ	-	-	4	асфальтобетон
79	г. Раменское, ул. Холодово	46Н-09323	0,811	МУ	-	-	2	асфальтобетон
80	г. Раменское, ул. Чугунова	46Н-09324	1,741	МУ	-	-	4	асфальтобетон
81	г. Раменское, проезд Заводской	46Н-09335	0,247	МУ	-	-	2	асфальтобетон
82	г. Раменское, проезд Спортивный	46Н-09321	0,390	МУ	-	-	3	асфальтобетон
83	г. Раменское, проезд Фабричный	46Н-09322	1,508	МУ	-	-	3	асфальтобетон
84	г. Раменское, ул. Карла Маркса	46Н-09317	0,731	МУ	-	-	4	асфальтобетон
85	г. Раменское, ул. Гурьева	46Н-09316	2,193	МУ	-	-	4	асфальтобетон
86	г. Раменское, ул. Михалевича	46Н-09318	3,490	МУ	-	-	4	асфальтобетон
		Итого:	22,839					
	Магистральные улицы районного значения							
87	г. Раменское, ул. Левашова	46Н-09336	0,613	МУ	-	-	2	асфальтобетон
88	г. Раменское, Народное имение	46Н-09298	2,113	МУ	-	-	2	асфальтобетон
		Итого:	2,726					
	Улицы в жилой застройке							
89	Никоновское – Чекменово (ул. Пионерская)	46Н-09300	0,726	ЖУ	-	-	2	асфальтобетон
90	г. Раменское, ул. 100-й Свирской Дивизии (подъезд к Автодору)	46Н-09346	0,507	ЖУ	-	-	2	асфальтобетон
91	г. Раменское, ул. Гагарина	46Н-09314	0,815	ЖУ	-	-	2	асфальтобетон
92	г. Раменское, ул. Коммунистическая	46Н-09334	1,635	ЖУ	-	-	2	асфальтобетон
93	п. Быково, ул. Праволинейная	46Н-09308	1,190	ЖУ	-	-	2	асфальтобетон

Страница 223/3236, документ 573af594a40d0f29e616b139611b0587 подписан 01.09.2025, опубликован 01.09.2025 в сетевом издании "РАММЕДИА", тел. +7 (496) 463-12-67, ramnews.ru

№	Наименование автомобильной дороги	Учётный номер	Протяжённость в границах муниципального округа, км	Категория	Полоса отвода, м	Придорожная полоса, м	Количество полос движения	Тип покрытия
94	п. Быково, ул. Вялковская	46Н-09307	0,527	ЖУ	-	-	2	асфальтобетон
95	п. Быково, ул. Пушкинская	46Н-09309	0,206	ЖУ	-	-	2	асфальтобетон
96	р.п. Ильинский, ул. Праволинейная	46Н-09343	1,616	ЖУ	-	-	2	асфальтобетон
97	р.п. Ильинский, ул. Театральная	46Н-09342	1,168	ЖУ	-	-	2	асфальтобетон
98	р.п. Ильинский, ул. Московская	46Н-09332	1,610	ЖУ	-	-	2	асфальтобетон
99	р.п. Ильинский, ул. Ленинская	46Н-09331	0,180	ЖУ	-	-	2	асфальтобетон
100	р.п. Ильинский, ул. Ким	46Н-09329	1,869	ЖУ	-	-	2	асфальтобетон
101	р.п. Ильинский, ул. Октябрьская	46Н-09333	2,405	ЖУ	-	-	2	асфальтобетон
102	р.п. Ильинский, ул. Ухтомская	46Н-09330	0,974	ЖУ	-	-	2	асфальтобетон
103	д.п. Кратово, ул. Энгельса	46Н-09340	0,623	ЖУ	-	-	2	асфальтобетон
104	д.п. Кратово, ул. Интернациональная	46Н-09339	0,667	ЖУ	-	-	2	асфальтобетон
105	д.п. Кратово, ул. Старомосковская	46Н-09338	0,800	ЖУ	-	-	2	асфальтобетон
106	ММК – Юрово – Шерстебаза	46Н-09247	1,290	ЖУ	-	-	2	асфальтобетон
107	Кратово – Раменское	46Н-09219	3,625	ЖУ	-	-	2	асфальтобетон
108	«Раменское – Донино» – Дементьево» – Игумново	46Н-09248	2,083	ЖУ	-	-	2	асфальтобетон
109	«М-5 «Урал» – Софьино – Дурниха» – паром	46Н-09265	0,225	ЖУ	-	-	2	асфальтобетон
110	«МЕТК» – Бахтеево	46Н-09275	1,378	ЖУ	-	-	1	асфальтобетон
111	«МЕТК» – Турыгино	46Н-09276	1,372	ЖУ	-	-	2	асфальтобетон
112	ММК – Петровское	46Н-09277	1,650	ЖУ	-	-	1	асфальтобетон
113	«Раменское – ст. Бронницы – ММК» – Малышево	46Н-09278	1,184	ЖУ	-	-	2	асфальтобетон
114	М-5 «Урал» – Давыдово	46Н-09280	1,400	ЖУ	-	-	1	цементобетон
115	М-5 «Урал» – Тимонино	46Н-09282	1,880	ЖУ	-	-	2	асфальтобетон
116	«Раменское – ст. Бронницы – ММК» – Сафоново	46Н-09288	1,528	ЖУ	-	-	2	асфальтобетон
117	«Раменское – ст. Бронницы – ММК» – Дубовая Роща	46Н-09302	0,655	ЖУ	-	-	2	асфальтобетон
118	«ММК – Нащекино» – Рылеево	46Н-09306	0,932	ЖУ	-	-	2	асфальтобетон

Страница 224/3236, документ 573af594a40d0f29e616b139611b0587 подписан 01.09.2025, опубликован 01.09.2025 в сетевом издании "РАММЕДИА", тел. +7 (496) 463-12-67, ramnews.ru

№	Наименование автомобильной дороги	Учётный номер	Протяжённость в границах муниципального округа, км	Категория	Полоса отвода, м	Придорожная полоса, м	Количество полос движения	Тип покрытия
119	М-5 «Урал» – Центральная усадьба Ульянино	46Н-09979	1,878	ЖУ	-	-	2	асфальтобетон
120	«Москва – Жуковский» – аэропорт Быково	46К-5230	3,894	ЖУ	-	-	2	асфальтобетон
121	Родники – Быково – ул. Опаринская	46Н-09221	8,427	ЖУ	-	-	2	асфальтобетон
122	Быково – фабрика «Спартак»	46Н-09226	0,618	ЖУ	-	-	2	асфальтобетон
123	«М-5 «Урал» – п. Володарского – Каширское шоссе» – Зеленая Слобода	46Н-09228	1,363	ЖУ	-	-	1	асфальтобетон
124	«М-5 «Урал» – п. Володарского – Каширское шоссе» – Еганово	46Н-09229	1,622	ЖУ	-	-	2	асфальтобетон
125	Дубки – Строкино	46Н-09230	2,359	ЖУ	-	-	2	асфальтобетон
126	Верея – Быково	46К-5250	1,808	ЖУ	-	-	2	асфальтобетон
127	ст. Быково – п. Щорса	46Н-09266	2,868	ЖУ	-	-	2	асфальтобетон
128	Аксеново – Слободка	46Н-09267	0,734	ЖУ	-	-	2	асфальтобетон
129	Михнево – Опытное Поле	46Н-09272	0,09	ЖУ	-	-	2	асфальтобетон
130	«ММК – Раменское» – ипподром	46Н-09264	0,260	ЖУ	-	-	2	асфальтобетон
		Итого:	62,641					
		Всего:	458,104					

Протяженность автомобильных дорог общего пользования федерального значения по территории Раменского муниципального округа ориентировочно составляет 178,91км.

Протяженность автомобильных дорог общего пользования регионального значения, в т.ч. УДС, по территории Раменского муниципального округа ориентировочно составляет 458,104км.

Кроме перечисленных автомобильных дорог по территории муниципального округа проходит большое количество автомобильных дорог местного значения, обеспечивающих подъезд к населенным пунктам, промышленным территориям и садовым товариществам, находящимся на территории Раменского муниципального округа. Протяженность автомобильных дорог местного значения составляет ориентировочно 222,78 км.

Всего протяженность дорожной сети общего пользования по территории муниципального округа ориентировочно составляет 859,794км.

В соответствии с нормативами градостроительного проектирования Московской области (Раздел II. Пункт 3. Материалы по обоснованию расчѐтных показателей

Страница 225/3236, документ 573af594a40d0f29e616b139611b0587
подписан 01.09.2025, опубликован 01.09.2025 в сетевом
издании "РАММЕДИА", тел. +7 (496) 463-12-67, ramnews.ru

плотности сети автомобильных дорог общего пользования) плотность дорог общего пользования является одним из основных количественных показателей, характеризующих достигнутый уровень транспортного обслуживания в регионе. Нормированию подлежит сеть автомобильных дорог с твердым покрытием местного, регионального или межмуниципального значения (без улиц в населенных пунктах), т.е. участки дорог, предназначенные для связи населенных пунктов между собой. При этом дороги федерального значения не учитываются, поскольку они в своем большинстве не предназначены для обслуживания прилегающих территорий и расположенных на них населенных пунктов.

Общая протяженность дорожной сети общего пользования регионального и местного значения по территории муниципального округа ориентировочно составляет 592,678км.

При площади территории муниципального округа в 1367,90 км^2 (136 790 га) плотность сети автомобильных дорог общего пользования составляет 0,43 км/км^2, что не соответствует нормативному показателю (в соответствии с нормативами градостроительного проектирования Московской области расчетный показатель плотности сети автомобильных дорог общего пользования в Раменского муниципальном образовании должен составлять не менее 0,53 км/км^2).

Полоса отвода автомобильных дорог принята согласно постановлению Правительства РФ от 2 сентября 2009 г. №717 «О нормах отвода земель для размещения автомобильных дорог и (или) объектов дорожного сервиса», приложение №18 «Средние нормы отвода земель, необходимые для определения границ полосы отвода автомобильных дорог»:

для I категории – 65, 72, 81 м;

для II категории – 49, 65 м;

для III категории – 46 м;

для IV категории – 35 м;

для V категории – 33 м.

Согласно Федерального закона Российской Федерации от 8 ноября 2007 г. №257-ФЗ «Об автомобильных дорогах и о дорожной деятельности в Российской Федерации и о внесении изменений в отдельные законодательные акты Российской Федерации» для автомобильных дорог общего пользования устанавливаются придорожные полосы, которые откладываются от границы полосы отвода по обе стороны автомобильной дороги. Размер придорожной полосы устанавливается в зависимости от класса и (или) категории автомобильных дорог с учетом перспектив их развития. Для автомобильных дорог, проходящих по территории Ленинского городского округа, установлены следующие придорожные полосы:

для автомобильных дорог I и II категории – 75 м;

для автомобильных дорог III и IV категории – 50 м;

для автомобильных дорог V – 25 м.

В пределах придорожных полос устанавливается особый режим использования земель, который предусматривает ряд ограничений при осуществлении хозяйственной деятельности в пределах этих полос, для создания нормальных условий эксплуатации автодороги и их сохранности, обеспечения требований безопасности дорожного движения и безопасности населения.

Основные проблемы и недостатки существующей сети автомобильных дорог федерального и регионального значения на территории Раменского муниципального округа Московской области:

Страница 226/3236, документ 573af594a40d0f29e616b139611b0587
подписан 01.09.2025, опубликован 01.09.2025 в сетевом
издании "РАММЕДИА", тел. +7 (496) 463-12-67, ramnews.ru

– пропускная способность пересечений на основных магистральных направлениях не соответствует существующей интенсивности движения. Уровень загрузки магистралей превышает максимально допустимый, они не в состоянии справиться с все возрастающим транспортным потоком, что приводит к транспортным заторам, особенно в часы «пик»;
– геометрические параметры дорог не соответствуют техническим нормативам и современным требованиям безопасности движения;
– не развита сеть автомобильных дорог, обеспечивающих скоростной режим движения;
– отсутствие необходимого количества пересечений в разных уровнях с автомобильными дорогами разного класса приводит к значительному снижению пропускной способности на участках дорог и перекрестках;
– прохождение участков автомобильных дорог федерального и регионального значения через жилые образования, в границах которых они являются практически единственной городской магистралью, приводит к дополнительному росту транспорта на магистралях за счет городского транспорта, ухудшая и без того сложную экологическую ситуацию в населѐнных пунктах.

Устранение опасных участков, строительство обходов населенных пунктов, железнодорожных путепроводов, транспортных развязок, плановая реконструкция дорог с учетом перспективной интенсивности движения транспорта позволит обеспечить высокий уровень удобства и безопасность движения.

В местах пресечений с железнодорожными путями, автомобильными дорогами и водными объектами, организованы инженерные транспортные сооружения, таблица 5.2.1.3.

Таблица 5.2.1.3

№	Вид транспортного инженерного сооружения	Автомобильная дорога	Пересечение	Местоположение
Федерального значения				
1	мост	А-113 «ЦКАД»	р. Отра	к югу от д. Толмачево
2	мост	А-113 «ЦКАД»	р. Москва	к северу от д. Морозово
3	мост	А-113 «ЦКАД»	ручей	к югу от д. Фенино
4	мост	А-113 «ЦКАД»	р. Гжелка	к западу от д. Фенино
5	мост	А-113 «ЦКАД»	р. Гогежа	к юго-западу от д. Пласкинино
6	мост	А-113 «ЦКАД»	р. Дорка	к юго-западу от д. Пласкинино
7	путепровод	А-113 «ЦКАД»	ММК – Петровское	д. Петровское
8	путепровод	А-113 «ЦКАД»	подъезд к СНТ	СНТ «Искра», СНТ «Аист»
9	путепровод	А-113 «ЦКАД»	подъезд к СНТ	СНТ «Подшипник», СНТ «Связь»
10	путепровод	А-113 «ЦКАД»	Панино – Малино	к югу от д. Толмачево

Страница 227/3236, документ 573af594a40d0f29e616b139611b0587
подписан 01.09.2025, опубликован 01.09.2025 в сетевом
издании "РАММЕДИА", тел. +7 (496) 463-12-67, ramnews.ru

№	Вид транспортного инженерного сооружения	Автомобильная дорога	Пересечение	Местоположение
11	путепровод	А-113 «ЦКАД»	Москва – Рязань – Пенза – Самара – Уфа – Челябинск, км 59+410 - км 68+770	к западу от д. Морозово
12	путепровод	А-113 «ЦКАД»	А-107 «ММК»	к северо-западу от д. Минино
13	путепровод	А-113 «ЦКАД»	подъезд к СНТ	к востоку от д. Юрово
14	путепровод	А-113 «ЦКАД»	А-107 «ММК»	к западу от д. Пласкинино
15	путепровод	А-113 «ЦКАД»	подъезд к СНТ	к северу от д. Нащѐкино
16	путепровод	А-113 «ЦКАД»	подъезд к пром. объектам	к северо-западу от п. Рылеево
17	путепровод	А-113 «ЦКАД»	ММК – Нащѐкино	п. Рылеево
18	путепровод	А-113 «ЦКАД»	Никулино – Колупаево	к западу от д. Торопово
19	транспортная развязка	А-113 «ЦКАД»	А-107 «ММК», Москва – Егорьевск – Тума – Касимов	д. Обухово
20	транспортная развязка	А-113 «ЦКАД»	М-5 «Урал»	к востоку от д. Лубнинка
21	мост	М-5 «Урал»	р. Москва	д. Заозерье
22	мост	М-5 «Урал»	р. Костинка	с. Никитское
23	мост	М-5 «Урал»	р. Свинец	к востоку от д. Холуденево
24	мост	М-5 «Урал»	р. Ольховка	с. Ульянино
25	мост	М-5 «Урал»	р. Отра	к югу от д. Старниково
26	мост	М-5 «Урал»	Велино – Сельвачево, р. Велинка	д. Верхнее Велино, д. Нижнее Велино
27	мост	М-5 «Урал»	р. Москва	д. Заозѐрье
28	путепровод	М-5 «Урал»	ул. Центральная	д. Заозѐрье
29	путепровод	М-5 «Урал»	«М-5 «Урал» – Вохринка» – Слободино	к северу от д. Лубнинка
30	путепровод	М-5 «Урал»	планируемая автомобильная дорога местного значения Слободино – Бисерово	к северу от д. Лубнинка
31	путепровод	М-5 «Урал»	съезд М-5 «Урал»	с. Михайловская Слобода
32	транспортная развязка	М-5 «Урал»	М-5 «Урал»	к западу от с. Софьино
33	тоннель	М-5 «Урал»	подъезд к д. Тяжино	к востоку от д. Тяжино
34	тоннель	М-5 «Урал»	Морозово – Татаринцево	к югу от д. Морозово
35	тоннель	М-5 «Урал»	-	к югу от д. Морозово

Страница 228/3236, документ 573af594a40d0f29e616b139611b0587
подписан 01.09.2025, опубликован 01.09.2025 в сетевом
издании "РАММЕДИА", тел. +7 (496) 463-12-67, ramnews.ru

№	Вид транспортного инженерного сооружения	Автомобильная дорога	Пересечение	Местоположение
36	тоннель	М-5 «Урал»	съезд развязки	к югу от д. Морозово
37	тоннель	М-5 «Урал»	М-5 «Урал» – Дурниха	д. Дурниха
38	мост	А-107 «ММК»	р. Дорка	к юго-западу от д. Пласкинино
39	мост	А-107 «ММК»	р. Москва	к западу от д. Федино
40	мост	А-107 «ММК»	р. Гжелка	к западу от д. Фенино
41	путепровод	А-107 «ММК»	подъезд к д. Фенино	к западу от д. Фенино
42	путепровод	А-107 «ММК»	Рязанское направление МЖД	д. Юрово
Регионального значения				
43	мост	Раменское – ст. Бронницы – ММК	р. Дорка	д. Литвиново
44	мост	Раменское – ст. Бронницы – ММК	р. Гжелка	г. Раменское
45	мост	«Раменское – Донино» – Дементьево» – Игумново	р. Донинка	д. Дементьево
46	мост	Москва – Егорьевск – Тума – Касимов	р. Сеченка	д. Антоново
47	мост	Константиново – Сельвачево	р. Жданка	д. Галушино
48	мост	Островцы – Верея	р. Пехорка	п. Спартак
49	мост	Островцы – Верея	р. Быковка	д. Верея
50	мост	Велино – Сельвачево	р. Нищенка	к западу от д. Нижнее Велино
51	мост	Константиново – Сельвачево	р. Жданка	к северу от д. Сельвачево
52	мост	ММК – Пласкинино – Надеждино	р. Дорка	д. Пласкинино
53	мост	«ММК – Раменское» – Софьино	р. Хрипань	к востоку от с. Софьино
54	мост	«ММК – Раменское» – Малахово – Рыбаки	р. Гжелка	к северу от с. Малахово
55	мост	ММК – Раменское	р. Гжелка	к юго-западу от д. Литвиново
56	мост	Осеченки – Копнино	р. Малиновка	д. Копнино
57	мост	Родники – Быково – ул. Опаринская	р. Македонка	д.п. Удельная
58	мост	М-5 «Урал» – п. Володарского – Каширское шоссе	р. Пахра	к юго-востоку от д. Нижнее Мячково
59	мост	Кратово – Хрипань	р. Хрипань	д. Хрипань
60	мост	Дубки – Строкино	р. Вьюнка	с. Строкино
61	мост	Дубки – Строкино	р. Вьюнка	с. Строкино

Страница 229/3236, документ 573af594a40d0f29e616b139611b0587 подписан 01.09.2025, опубликован 01.09.2025 в сетевом издании "РАММЕДИА", тел. +7 (496) 463-12-67, ramnews.ru

№	Вид транспортного инженерного сооружения	Автомобильная дорога	Пересечение	Местоположение
62	мост	Осеченки – Копнино	р. Вьюнка	с. Зюзино
63	мост	Устиновка – Аксеново – Электроугли	р. Вьюнка	д. Аксѐново
64	мост	Москва – Егорьевск – Тума – Касимов	р. Донинка	д. Донино
65	мост	Москва – Егорьевск – Тума – Касимов	р. Гжелка	с. Гжель
66	мост	Москва – Егорьевск – Тума – Касимов	р. Дорка	с. Новохаритоново
67	мост	«М-5 «Урал» – Ульянино	р. Ольховка	с. Ульянино
68	мост	Москва – Егорьевск – Тума – Касимов	ручей	к югу от д. Сидорово
69	мост	Никоновское – Чекменово	р. Северка	с. Никоновское
70	мост	М-5 «Урал» Москва – Рязань – Пенза – Самара – Уфа – Челябинск, обход г. Бронницы, Коломна, км 36+400 – км 59+410, км 86+930 – км 98+055	р. Велинка	д. Нижнее Велино
71	мост	ММК – Пласкинино – Надеждино	р. Гогежа	к югу от д. Пласкинино
72	мост	Москва – Рязань – Пенза – Самара – Уфа – Челябинск, км 59+410 – км 68+770	пруды д. Морозово	д. Морозово
73	путепровод	г. Раменское, ул. Сосновая	Рязанское направление МЖД	г. Раменское
74	путепровод	Москва – Егорьевск – Тума – Касимов	Казанское направление МЖД	к северо-востоку от д. Хрипань
75	путепровод	Москва – Егорьевск – Тума – Касимов	Казанское направление МЖД	к юго-западу от д. Донино
76	путепровод	Москва – Егорьевск – Тума – Касимов	Казанское направление МЖД	д.п. Родники
77	путепровод	М-5 «Урал» Москва – Рязань – Пенза – Самара – Уфа – Челябинск, обход г. Бронницы, Коломна, км 36+400 – км 59+410, км 86+930 – км 98+055	М-5 «Урал»	к северу от д. Холуденево
78	транспортная развязка	М-5 «Урал» – г. Жуковский (ЛИИ им. Громова)	М-5 «Урал»	к северу от д. Чулково

Планируемые мероприятия

Раздел развития транспортной инфраструктуры Раменского муниципального округа Московской области разработан в соответствии со «Схемой территориального планирования Российской Федерации в области федерального транспорта

Страница 230/3236, документ 573af594a40d0f29e616b139611b0587 подписан 01.09.2025, опубликован 01.09.2025 в сетевом издании "РАММЕДИА", тел. +7 (496) 463-12-67, ramnews.ru

(железнодорожного, воздушного, морского, внутреннего водного транспорта) и автомобильных дорог федерального значения» и «Схемой территориального планирования транспортного обслуживания Московской области».

Целью территориального планирования транспортного обслуживания Московской области, равно как и целью развития транспортных инфраструктур Московской области, является создание современной, отвечающей требованиям роста качества жизни населения и роста экономики, транспортной системы Московской области, обеспечивающей перспективные объемы внутренних и внешних (транзитных) пассажирских и грузовых перевозок всеми видами транспорта.

В соответствии с СТП ТО МО, планируется преобразование радиальной сети автомобильных дорог Московской области в современную сетевую структуру, которое осуществляется за счет создания трехуровневой структуры, с четким разделением автомобильных дорог каждого уровня по функциональным и техническим признакам, по условиям проезда по ним и доступа на них транспортных средств.

Первый уровень сетевой структуры формируют автомагистрали федерального и регионального значения – автомобильные дороги высших технических категорий с многополосными проезжими частями, обеспечивающие движение автотранспортных средств на дальние расстояния с высокими скоростями движения. Планируется, что автомагистрали будут строиться и реконструироваться на расчетную скорость движения не менее 140 км/ч, с устройством пересечений со всеми автомобильными и железными дорогами исключительно в разных уровнях. Въезд на автомагистрали и съезд с них обеспечивается через транспортные развязки в разных уровнях, устраиваемые только на пересечениях с федеральными и основными региональными автомобильными дорогами.

Сеть автомагистралей будет формироваться на основе автомобильной дороги федерального значения А-113 «Центральная кольцевая автомобильная дорога».

Второй уровень сетевой структуры формируют скоростные автомобильные дороги федерального и регионального значения. Планируется строительство и реконструкция этих автомобильных дорог на расчетную скорость движения 80–120 км/ч с обеспечением непрерывного режима движения; все пересечения с автомобильными и железными дорогами организуются только в разных уровнях. Такой режим движения на скоростных автомобильных дорогах позволит значительно повысить их пропускную и провозную способность, избежать эффекта «опустынивания» освоенных территорий центральной и срединной частей области.

Сеть скоростных дорог федерального и регионального значения обеспечит комфортную транспортную связь между населѐнными пунктами в центральной части Московской области, связь между крупными городами срединной и периферийной частей Московской области, а также соединит МКАД и ЦКАД. Основу скоростной сети составят участки автомобильных дорог федерального значения от МКАД до ЦКАД.

Третий, нижний уровень сетевой структуры, формируют обычные автомобильные дороги, обеспечивающие связность городов и других населенных пунктов Московской области между собой. Эти автомобильные дороги сократят время поездок между муниципальными образованиями и, тем самым, расширят для населения области возможности получения социальных и культурных услуг, увеличат для него спектр и доступность мест приложения труда.

Для обеспечения возможности размещения объектов транспортной инфраструктуры установлены зоны их планируемого размещения, которые являются ограничением использования данной территории в градостроительной деятельности до установления красных линий объектов транспортной инфраструктуры.

Страница 231/3236, документ 573af594a40d0f29e616b139611b0587
подписан 01.09.2025, опубликован 01.09.2025 в сетевом
издании "РАММЕДИА", тел. +7 (496) 463-12-67, ramnews.ru

Ширина улиц в красных линиях определяется в зависимости от их категории, интенсивности движения транспорта и пешеходов, состава и количества элементов, размещаемых в пределах поперечного профиля, с учетом санитарно-гигиенических условий и требований особых обстоятельств. Как правило, ширина красных линий главных улиц в сельских населенных пунктах принимается не более 30 м. При трансформации автомобильных дорог общего пользования в городские магистральные улицы и главные улицы сельских населенных пунктов ширина улиц в красных линиях принимается соответственно 50 – 100 м и 30 – 50 м.

В соответствии со «Схемой территориального планирования Российской Федерации в области федерального транспорта (железнодорожного, воздушного, морского, внутреннего водного транспорта) и автомобильных дорог федерального значения» на территории Раменского муниципального округа предусмотрены следующие мероприятия:

Сведения о видах, наименованиях, назначении планируемых для размещения объектов федерального значения, их основные характеристики и местоположение (1-й этап – до 2025 года)

(8.) Автомобильная дорога А-107 «Московское малое кольцо» Икша – Ногинск – Бронницы – Голицино – Истра – Икша (г. Бронницы, Дмитровский, Домодедовский районы, г. Звенигород, Истринский, Наро-Фоминский, Ногинский, Одинцовский, Подольский, Пушкинский, Раменский, Солнечногорский, Щелковский районы, г. Электросталь), реконструкция автомобильной дороги на участке км 31+000 – км 54+540 протяженностью 23,54 км, категория III.

(9.) Автомобильная дорога А-108 «Московское большое кольцо» Дмитров – Сергиев Посад – Орехово-Зуево – Воскресенск – Михнево – Балабаново – Руза – Клин – Дмитров (Московская область, Воскресенский район, пос. Восход, Дмитровский, Истринский, Клинский, Наро-Фоминский районы, г. Орехово-Зуево, Орехово-Зуевский, Павлово-Посадский, Раменский, Рузский, Сергиево-Посадский, Серпуховский, Ступинский, Чеховский, Щелковский районы, Владимирская область, Александровский, Киржачский районы, Калужская область, Боровский, Жуковский, Тарусский районы), строительство и реконструкция участков автомобильной дороги:

1) реконструкция участка км 0 – км 61+580 протяженностью 400 км, категория IБ;

(37.) Автомобильная дорога М-5 «Урал» Москва – Рязань – Пенза – Самара – Уфа – Челябинск (Московская область, г. Бронницы, Воскресенский, Коломенский районы, г. Коломна, Луховицкий, Люберецкий, Раменский районы), строительство и реконструкция автомобильной дороги, в том числе:

строительство обхода пос. Октябрьский с мостом через р. Москву км 28 – км 37 протяженностью 9 км, категория IБ;

Сведения о видах, наименованиях, назначении планируемых для размещения объектов федерального значения 2-го этапа (до 2030 года)

(7.) Москва – Саранск – Ульяновск – Екатеринбург. Строительство автомобильной дороги категории IА – IБ (Московская область, Раменский, Воскресенский, Егорьевский, Орехово-Зуевский, Шатурский районы).

В соответствии со «Схемой территориального планирования транспортного обслуживания Московской области», в таблице 5.2.1.4, приведены планируемые характеристики автомобильных дорог федерального значения.

Таблица 5.2.1.4

омобильно	Номер участка	Наименование автомобильной	Показатели

Страница 232/3236, документ 573af594a40d0f29e616b139611b0587 подписан 01.09.2025, опубликован 01.09.2025 в сетевом издании "РАММЕДИА", тел. +7 (496) 463-12-67, ramnews.ru

		дороги / участка	Строительство (С)/ Реконструкция (Р)	Протяжённость в границах муниципального округа, км	Категория	Число полос движения, шт	Ширина полосы отвода, м	Зоны планируемого размещения линейного объекта	
								ширина, м	площадь, га
Автомагистрали общего пользования									
0034	11003401	Москва – Саранск – Ульяновск – Екатеринбург	С	9,80	I	6	72	400	390,0
Скоростные автомобильные дороги общего пользования									
0084	21008404	М-5 «Урал» (новое направление)	Р	0,6	I	6	72	80	4,7
Итого:			Р	0,60					
			С	9,80					

На расчѐтный срок протяженность автомобильных дорог общего пользования федерального значения по территории Раменского муниципального округа ориентировочно составит **188,71км** (178,91+9,80)км.

В соответствии со «Схемой территориального планирования транспортного обслуживания Московской области», в таблице 5.2.1.5, приведены планируемые характеристики автомобильных дорог регионального значения.

Таблица 5.2.1.5

Номер автомобильной дороги	Номер участка	Наименование автомобильной дороги / участка	Показатели						
			Строительство (С)/ Реконструкция (Р)	Протяжённость в границах округа, км	Категория	Число полос движения, шт	Ширина полосы отвода, м	Зоны планируемого размещения линейного объекта	
								ширина, м	площадь, га
Автомагистрали общего пользования									
0092	12009201	ЦКАД – Чехов – Малино – М-5 «Урал»	С	1,70	I	4	65	300	51,0
Скоростные автомобильные дороги общего пользования									
0124	22012404	Подольск – Домодедово – Раменское – ЦКАД	С	33,0	I	6	72	100	330,3
Обычные автомобильные дороги общего пользования									

Страница 233/3236, документ 573af594a40d0f29e616b139611b0587 подписан 01.09.2025, опубликован 01.09.2025 в сетевом издании "РАММЕДИА", тел. +7 (496) 463-12-67, ramnews.ru

Номер автомобильной дороги	Номер участка	Наименование автомобильной дороги / участка	Показатели						
			Строительство (С)/ Реконструкция (Р)	Протяжённость в границах округа, км	Категория	Число полос движения, шт	Ширина полосы отвода, м	Зоны планируемого размещения линейного объекта	
								ширина, м	площадь, га
0051	32005104	Москва – Егорьевск – Тума – Касимов (МЕТК)	С	20,9	I	4	65	80	167,2
	32005106	Москва – Егорьевск – Тума – Касимов	Р	0,90				100	8,7
0052	32005202	Аэродром ЛИИ им. Громова – «Подольск – Домодедово – Раменское – ЦКАД»	С	1,10	I	4	65	200	22,0
	32005204			3,40					67,8
0137	32013701	Зеленая Слобода – «Подольск – Домодедово – Раменское»	С	1,40	I	4	65	100	14,1
0138	32013802	Молоковское шоссе – Нижнее Мячково	С	3,10	I	4	65	100	30,8
0140	32014001	М-5 «Урал» – п. Володарского – Каширское шоссе (Раменский район)	Р	6,20	I	4	65	100	62,1
0141	32014101	Зеленая Слобода – Константиново	Р	3,20	I	4	65	100	31,7
0142	32014203	Москва – Жуковский (Раменский район)	Р	4,4	I	4	65	70	30,6
0157	32015701	Панино – Малино (новое направление)	С	2,5	I	4	65	200	49,6
0219	32021901	М-5 «Урал» – Степановское – Семѐновское	С	7,3	II	2	49	60	43,6
0220	32022001	М-5 «Урал» – Степановское – Аргуново	Р	1,0	II	2	49	50	5,2
	32022002			0,30				50	1,3
0221	32022101	«Панино – Малино» – Семеновское	Р	3,20	II	2	49	100	32,4
	32022102			1,60				50	8,0
	32022103			0,90				100	8,8
	32022104			1,0				50	4,9
	32022105			1,70				100	17,2
0339	32033901	Западный обход г. Электроугли	С	1,10	III	2	46	60	6,4

Страница 234/3236, документ 573af594a40d0f29e616b139611b0587 подписан 01.09.2025, опубликован 01.09.2025 в сетевом издании "РАММЕДИА", тел. +7 (496) 463-12-67, ramnews.ru

Номер автомобильной дороги	Номер участка	Наименование автомобильной дороги / участка	Показатели						
			Строительство (С)/ Реконструкция (Р)	Протяжённость в границах округа, км	Категория	Число полос движения, шт	Ширина полосы отвода, м	Зоны планируемого размещения линейного объекта	
								ширина, м	площадь, га
0358	32035802	Жирошкино – Новлянское – Кишкино	С	3,10	III	2	46	200	61,6
	32035803			2,30					45,2
	32035804			4,60					92,4
0488	32048802	Касяково – Михеево	С	1,20	IV	2	35	100	12,4
1191	32119102	Бояркино – Рыбаки	Р	0,60	IV	2	35	25	1,5
	32119103			0,60				20	1,1
	32119104			1,40				50	6,8
1197	32119701	ММК – Федино	Р	1,70	IV	2	35	100	17,0
1200	32120001	«Велино – Сельвачево» – Овчинкино – Ширяево	Р	1,10	IV	2	35	50	5,2
1202	32120201	«Никулино – Колупаево» – Торопово	Р	0,50	IV	2	35	50	2,7
	32120203			0,50					2,6
1205	32120501	Осеченки – Копнино	Р	0,40	III	2	46	25	1,0
	32120502			0,90				40	3,7
	32120503			1,10				50	5,5
	32120504			0,30				25	0,6
1997	32199701	Подъезд к земельным участкам для многодетных семей	С	1,0	IV	2	35	100	11,1
2008	32200801	М-5»Урал» – Татаринцево	Р	3,0	III	2	46	50	15,0

Страница 235/3236, документ 573af594a40d0f29e616b139611b0587
подписан 01.09.2025, опубликован 01.09.2025 в сетевом
издании "РАММЕДИА", тел. +7 (496) 463-12-67, ramnews.ru

Номер автомобильной дороги	Номер участка	Наименование автомобильной дороги / участка	Показатели						
			Строительство (С)/ Реконструкция (Р)	Протяжённость в границах округа, км	Категория	Число полос движения, шт	Ширина полосы отвода, м	Зоны планируемого размещения линейного объекта	
								ширина, м	площадь, га
2009	32200901	М-5 «Урал» – Рыболово – Михеево – М-5 «Урал»	Р	1,90	III	2	46	50	9,4
	32200902			0,90				30	2,7
	32200903			0,70				25	1,7
	32200904			0,20				30	0,6
	32200905			0,30				50	1,4
	32200906			0,30				20	0,5
	32200907			1,30				40	5,1
	32200908			2,90				50	14,7
	32200909			0,60				20	1,3
	32200910			1,40				40	5,8
	32200911			1,10				50	5,3
	32200912			0,50				20	1,0
	32200913			0,60				50	3,2
	32200914			1,20				40	4,8
	32200915			0,10				30	0,3
2010	32201001	Бритовский подъезд	Р	1,0	II	4	65	50	4,9
	32201002			0,40	IV	2	35	30	1,3
	32201003			0,20				50	1,2
2035	32203501	ММК – Чечевилово – МБК	Р	0,90	II	2	49	40	3,5
2036	32203601	Зюзино – Полушкино – Новый Милет	Р	0,40	III	2	46	25	1,1
	32203602			0,50				50	2,6
	32203603			0,40				25	1,1
	32203604			0,80				50	3,9
	32203605			0,60				50	2,8
	32203606			1,30				25	3,4
2037	32203701	«ММК – Раменское» – Софьино	Р	1,0	III	2	46	100	9,6

Страница 236/3236, документ 573af594a40d0f29e616b139611b0587
подписан 01.09.2025, опубликован 01.09.2025 в сетевом
издании "РАММЕДИА", тел. +7 (496) 463-12-67, ramnews.ru

Номер автомобильной дороги	Номер участка	Наименование автомобильной дороги / участка	Показатели						
			Строительство (С)/ Реконструкция (Р)	Протяжённость в границах округа, км	Категория	Число полос движения, шт	Ширина полосы отвода, м	Зоны планируемого размещения линейного объекта	
								ширина, м	площадь, га
	32203702			0,7				40	2,8
2038	32203801	«Бояркино – Рыбаки» – Маркино	Р	2,20	IV	2	35	50	11,1
	32203802			1,30				20	2,6
2040	32204001	ММК – Григорово – Гжель	Р	3,90	III	2	46	30	11,8
	32204002			0,80				50	4,1
	32204003			0,40				40	1,8
	32204004			2,30				30	6,9
2041	32204101	МЕТК – ст. Гжель	Р	0,30	III	2	46	30	1,0
2052	32205201	Никоновское – Чекменово	Р	0,40	IV	2	35	20	0,8
	32205202			0,20				50	9,8
2059	32205901	ММК – Пласкинино – Надеждино	Р	0,50	III	2	46	30	1,5
	32205902			1,30				20	2,5
	32205903			2,10				50	10,3
	32205904			1,50				20	3,1
	32205905			0,30				50	1,3
	32205906			1,40				30	4,2
	32205907			0,50				25	1,4
2060	32206001	«М-5 «Урал» – Татаринцево» – Владимировка	Р	0,80	III	2	46	50	4,1
2061	32206101	М-5 «Урал» – Новомайково	Р	2,0	IV	2	35	20	3,9
2068	32206801	«Подольск – Домодедово – Раменское – ЦКАД» – «ММК – Раменское» – Софьино	С	1,30	III	2	46	100	12,7
2161	32216101	Гжель (дублер Егорьевского шоссе)	С	14,00	III	2	46	60	83,4
2217	32221701	Чекменово – Карачарово	С	1,9	IV	2	35	80	15,2
2218	32221802	Раменское – Донино	Р	2,8	II	4	49	60	16,8

Страница 237/3236, документ 573af594a40d0f29e616b139611b0587 подписан 01.09.2025, опубликован 01.09.2025 в сетевом издании "РАММЕДИА", тел. +7 (496) 463-12-67, ramnews.ru

Номер автомобильной дороги	Номер участка	Наименование автомобильной дороги / участка	Показатели						
			Строительство (С)/ Реконструкция (Р)	Протяжённость в границах округа, км	Категория	Число полос движения, шт	Ширина полосы отвода, м	Зоны планируемого размещения линейного объекта	
								ширина, м	площадь, га
2224	32222401	«Раменское - Донино» - Игумново	С	1,3	II	4	65	70	9,1
Магистральные улицы									
0359	42035901	путепровод в районе ст. Гжель	С	0,9	МУ	2	-	500	47,0
1768	42176801	Сафоновский путепровод	С	0,8	МУ	4	-	600	48,6
2011	42201101	путепровод Быково	С	0,7	МУ	2	-	80	5,5
2188	42218801	Выезд на МЕТК	С	8,10	МУ	4	-	60	48,5
2189	42218901	г. Раменское, ул. Прямолинейная	С	4,50	МУ	2-4	-	40	18,0
2218	42221801	Раменское – Донино	Р	1,7	МУ	4	-	50	8,5
2238	42223801	г. Раменское, ул. Электрофикации	Р	1,6	МУ	4	-	50	8,1
2239	42223901	г. Раменское, ул. 100-й Свирской Дивизии	Р	1,5	МУ	4	-	50	7,5
2240	42224001	ММК – Раменское	Р	1,6	МУ	4	-	40	6,4
2241	42224101	г. Раменское, проезд Спортивный	Р	0,4	МУ	4	-	40	1,4
2242	42224201	г. Раменское, ул. Карла Маркса	Р	0,4	МУ	4	-	40	1,4
2243	42224301	г. Раменское, проезд Фабричный	Р	1,5	МУ	4	-	40	6,1
Общая протяженность по строящимся участкам автомобильных дорог регионального значения				**106,20**					
Общая протяженность по реконструируемым участкам автомобильных дорог регионального значения				**83,70**					
Протяженность по строящимся участкам улично-дорожной сети (УДС) регионального значения				**15,00**					
Протяженность по реконструируемым участкам улично-дорожной сети (УДС) регионального значения				**8,70**					

На расчётный срок протяженность автомобильных дорог общего пользования регионального значения по территории Раменского муниципального округа ориентировочно составит 501,91 км.

Согласно СТП ТО МО на пересечениях автомагистралей с автомобильными дорогами всех категорий планируется организация транспортных развязок в разных уровнях, либо путепроводов. В остальных случаях мероприятия по организации пересечений определяются по результатам технико-экономических обоснований.

Страница 238/3236, документ 573af594a40d0f29e616b139611b0587
подписан 01.09.2025, опубликован 01.09.2025 в сетевом
издании "РАММЕДИА", тел. +7 (496) 463-12-67, ramnews.ru

Транспортные развязки являются элементом автомобильной дороги и поэтому их проекты разрабатываются в составе документации по автомобильным дорогам.

Статус транспортной развязки (федерального или регионального значения) на пересечении федеральной и региональной автомобильных дорог определяется в зависимости от первоочередности выполнения изыскательных и проектных работ на федеральной или региональной автомобильной дороге.

В соответствии со «Схемой территориального планирования транспортного обслуживания Московской области», в таблице 5.2.1.6, приведены планируемые характеристики транспортных развязок.

Таблица 5.2.1.6

Номер транспортной развязки	Наименование пересекаемых автомобильных дорог		Строительство (С)/ Реконструкция (Р)
Регионального значения			
2040	М-5 «Урал»	Подольск – Домодедово – Раменское – ЦКАД	С
2056	Панино – Малино	Панино – Малино – Семеновское	С
2061	Подольск – Домодедово – Раменское – ЦКАД	Зеленая Слобода» – «Подольск – Домодедово – Раменское»	С
2062	Подольск – Домодедово – Раменское – ЦКАД	Аэродром ЛИИ им. Громова – «Подольск – Домодедово – Раменское – ЦКАД»	С
2065	М-5 «Урал»	М-5 «Урал» – Степановское – Семѐновское	С
2103	Лыткарино – Томилино – Красково – Железнодорожный	Москва – Жуковский	С
2162	Москва – Егорьевск – Тума – Касимов (МЕТК)	Западный обход г. Электроугли	С
2200	Москва – Егорьевск – Тума – Касимов (МЕТК) (новое направление)	Выезд на МЕТК	С
2228	Москва – Егорьевск – Тума – Касимов (МЕТК) (новое направление)	Осеченки – Копнино	С
2245	Москва – Егорьевск – Тума – Касимов (МЕТК) (новое направление)	Устиновка – Аксеново – Электроугли	С
2246	А-107 «Московское малое кольцо»	Подольск – Домодедово – Раменское – ЦКАД	С

Площадь территории планируемой для проектирования развязки определяется в зависимости от средней протяженности съездов (300 – 750 м) по осям автомобильных дорог от центра их пересечения.

Страница 239/3236, документ 573af594a40d0f29e616b139611b0587 подписан 01.09.2025, опубликован 01.09.2025 в сетевом издании "РАММЕДИА", тел. +7 (496) 463-12-67, ramnews.ru

В соответствии со «Схемой территориального планирования транспортного обслуживания Московской области» приведены планируемые путепроводы, которые предусмотрены на месте существующих переездов на автомобильных дорогах федерального и регионального значения, таблица 5.2.1.7.

Таблица 5.2.1.7

№ путепровода	Наименование железнодорожного направления	Наименование автомобильной дороги	Площадь зоны планируемого размещения объектов автомобильного транспорта, га
Регионального значения			
22020	Казанское направление МЖД	МЕТК – Кузяево	8,2

В соответствии со «Схемой территориального планирования транспортного обслуживания Московской области» представлены мероприятия по обеспечению пересечения железнодорожных путей по автомобильным дорогам федерального и регионального значения в разных уровнях, таблица 5.2.1.8.

Таблица 5.2.1.8

№	Железнодорожное направление	Автомобильная дорога, на которой расположен переезд	Мероприятие по обеспечению проезда через железнодорожные пути	№ участка дороги	Наименование автомобильной дороги с путепроводом
Регионального значения					
42011	Казанское направление МЖД	МЕТК – ст. Гжель	строительство нового участка дороги	42035901	путепровод в районе ст. Гжель
42027	Рязанское направление МЖД	Раменское – ст. Бронницы – ММК	строительство новой дороги	22012403	Подольск – Домодедово – Раменское – ЦКАД
42029	Рязанское направление МЖД	Подъезд к Сафоновскому переезду	строительство нового участка дороги	42176801	Сафоновский путепровод
42032	Рязанское направление МЖД	Москва – Жуковский – аэропорт Быково	строительство новой дороги	42201101	путепровод Быково

Планируемые мероприятия, в таблице 5.2.1.9, указаны в соответствии с утвержденной документацией по планировке территории.

Таблица 5.2.1.9

Страница 240/3236, документ 573af594a40d0f29e616b139611b0587 подписан 01.09.2025, опубликован 01.09.2025 в сетевом издании "РАММЕДИА", тел. +7 (496) 463-12-67, ramnews.ru

№ п/п	Вид транспортного инженерного сооружения	Автомобильная дорога	Пересечение	Местоположение
Федерального значения				
«О внесении изменений в документацию по планировке территории объекта «Строительство и реконструкция автомобильной дороги М-5 «Урал» – от Москвы через Рязань, Пензу, Самару, Уфу до Челябинска. Строительство автомобильной дороги М-5 «Урал» – от Москвы через Рязань, Пензу, Самару, Уфу до Челябинска на участке обхода п. Октябрьский с мостом через реку Москва км 28 – км 37, Московская область», утвержденную распоряжением Федерального дорожного агентства от 16 сентября 2016 г. №1912-р» от 15.12.2021 №4575-р				
1	мост	М-5 «Урал» (обход п. Октябрьский)	дренажная канава	к востоку от д. Островцы
«О внесении изменений в документацию по планировке территории объекта «Строительство и реконструкция автомобильной дороги М-5 «Урал» от Москвы через Рязань, Пензу, Самару, Уфу до Челябинска. Строительство, реконструкция автомобильной дороги М-5 «Урал» Москва – Рязань – Пенза – Самара – Уфа – Челябинск на участке Ульянино – Непецино, Московская область», утвержденную распоряжением Федерального дорожного агентства от 24 декабря 2013 г. №2272-р» от 18.10.2022 №3439-р				
2	мост	М-5 «Урал»	р. Ольховка	к западу от д. Новомарьинка
3	мост	М-5 «Урал»	ручей	к востоку от с. Юсупово
4	мост	М-5 «Урал»	р. Песочная	к востоку от д. Аргуново
5	мост	М-5 «Урал»	р. Отра	к северу от д. Владимировка
6	путепровод	М-5 «Урал»	М-5 «Урал» – Татаринцево	к востоку от д. Татаринцево
Регионального значения				
«Об утверждении проекта планировки территории для размещения линейного объекта капитального строительства – автомобильной дороги Подольск – Домодедово – Раменское – ЦКАД» от 31.07.2014 №589/28				
7	мост	Подольск – Домодедово – Раменское – ЦКАД	р. Москва	к северу от с. Софьино
8	путепровод	Подольск – Домодедово – Раменское – ЦКАД	разворотная петля	к востоку от п. Раменской агрохимстанции
9	транспортная развязка	Подольск – Домодедово – Раменское – ЦКАД	ММК – Раменское	к северо-западу от д. Кузнецово
«Об утверждении проекта планировки территории для реконструкции автомобильной дороги М-5 «Урал» – п. Володарского – Каширское шоссе в Раменском городском округе Московской области» от 19.11.2021 №1188/39				
10	мост	М-5 «Урал» – п. Володарского – Каширское шоссе	р. Пахра	к востоку от д. Нижнее Мячково
«Об утверждении документации по планировке территории для строительства автомобильной дороги «Подъезд к земельным участкам для многодетных семей» в Раменском городском округе, городском округе Бронницы Московской области» от 22.10.2021 №1057/36				
11	мост	Подъезд к земельным участкам для многодетных семей	р. Нищенка	к юго-востоку от д. Дьяково

<u>Улично-дорожная сеть местного значения</u>

Страница 241/3236, документ 573af594a40d0f29e616b139611b0587
подписан 01.09.2025, опубликован 01.09.2025 в сетевом
издании "РАММЕДИА", тел. +7 (496) 463-12-67, ramnews.ru

Кроме автомобильных дорог федерального и регионального значения по территории Раменского муниципального округа проходят автомобильные дороги местного значения, которые связывают населённые пункты между собой и являются подъездами к ним от автомобильных дорог федерального и регионального значения.

Объекты улично-дорожной сети местного значения муниципального округа представлены улицами общегородского и районного значения, улицами в жилой застройке, проездами и подъездами, обеспечивающими транспортные связи внутри муниципального округа и выходы на региональную и федеральную автодорожную сеть.

Протяженность автомобильных дорог местного значения в границах муниципального округа составляет ориентировочно 222,78 км, а протяженность улично-дорожной сети ориентировочно составляет 1836,79 км, в том числе протяженность магистральных улиц – 19,44 км.

В местах пресечений с автомобильными дорогами и водными объектами, организованы инженерные транспортные сооружения, таблица 5.2.1.10.

Таблица 5.2.1.10

№	Вид транспортного инженерного сооружения	Автомобильная дорога (улица)	Пересечение	Местоположение
Местного значения				
1	мост	ул. Запрудная	р. Донинка	д. Поповка
2	мост	подъезд к кладбищу с. Загорново	водоотводная канава	к востоку от с. Загорново
3	мост	улица местного значения	р. Нищенка	д. Верхнее Велино
4	мост	улица местного значения	р. Ольховка	с. Довыдово
5	мост	улица местного значения	р. Песочная	с. Степановское
6	мост	«Дьяково – Сельцо» – Кочина Гора – Пушкино	р. Нищенка	к востоку от д. Сельцо
7	мост	ул. Запрудная	р. Донинка	д. Поповка
8	мост	ул. Центральная	р. Хрипань	д.п. Кратово
9	мост	ул. Центральная	р. Вьюнка	с. Зюзино
10	мост	улица местного значения	р. Македонка	д.п. Удельная
11	мост	ул. Рыбхозная	р. Донинка	д. Старково
12	мост	ул. Школьная	р. Донинка	с. Игумново
13	мост	подъезд к д. Нащекино	р. Гнилуша	к югу от д. Нащекино
14	мост	улица местного значения	р. Пехорка	п. Спартак
15	мост	улица местного значения	пруд	д. Нестерово
16	мост	улица местного значения	р. Ольховка	с. Давыдово
17	мост	подъезд к д. Малое Саврасово	р. Жданка	д. Малое Саврасово

Развитие автомобильных дорог и улично-дорожной сети местного значения муниципального округа необходимо планировать с учётом сложившейся застройки и предложений по освоению новых территорий.

Страница 242/3236, документ 573af594a40d0f29e616b139611b0587 подписан 01.09.2025, опубликован 01.09.2025 в сетевом издании "РАММЕДИА", тел. +7 (496) 463-12-67, ramnews.ru

При планировании развития сети автомобильных дорог общего пользования на территории муниципального округа необходимо соблюдать требования нормативов градостроительного проектирования Московской области, в соответствии с которыми расчетный показатель плотности сети автомобильных дорог общего пользования в Раменском муниципальном образовании должен составлять не менее 0,53 км/км^2.

5.2.2. Организация пешеходного и велосипедного движения

Существующее положение

Пешеходное движение в городском округе осуществляется по тротуарам, пешеходным дорожкам, пешеходным мостам, наземным и внеуличным пешеходным переходам.

Для пешеходного движения, через магистральные железнодорожные пути, организованы внеуличные пешеходные переходы, таблица 5.2.2.1.

Таблица 5.2.2.1

№ п/п	Наименование пересекаемых железнодорожных путей	Наименование населенного пункта	Местоположение
Федерального значения			
1	Рязанское направление МЖД	д.п. Удельная	ж/д о.п. Удельная
2	Рязанское направление МЖД	р.п. Быково	ж/д ст. Быково
3	Рязанское направление МЖД	р.п. Ильинский	ж/д о.п. Ильинская
4	Рязанское направление МЖД	д.п. Кратово	ж/д о.п. Отдых
5	Рязанское направление МЖД	г. Раменское	ж/д о.п. Фабричная
6	Рязанское направление МЖД	г. Раменское	ж/д ст. Раменское
Местного значения			
7	Рязанское направление МЖД	г. Раменское	ул. Воровского, 1А

Для пешеходного движения через автомобильные дороги и улицы организованы внеуличные пешеходные переходы, таблица 5.2.2.2.

Таблица 5.2.2.2

№ п/п	Наименование пересекаемых автомобильных дорог (улиц)	Наименование населенного пункта	Местоположение
Федерального значения			
1	М-5 «Урал»	д. Чулково, д. Кулаково	рядом с д. Чулково, 131А
2	М-5 «Урал»	с. Никитское	в районе автобусной остановки «Никитское 2»
3	М-5 «Урал»	д. Островцы	ул. Молодѐжная, 47
4	М-5 «Урал»	с. Михайловская Слобода	ул. Старорязанская, 1

Для пешеходного движения через водные объекты, имеются пешеходные мостовые переходы, таблица 5.2.2.3.

Страница 243/3236, документ 573af594a40d0f29e616b139611b0587 подписан 01.09.2025, опубликован 01.09.2025 в сетевом издании "РАММЕДИА", тел. +7 (496) 463-12-67, ramnews.ru

Таблица 5.2.2.3

№ п/п	Наименование пересекаемого препятствия	Наименование населѐнного пункта	Местоположение
Местного значения			
1	р. Македонка	р.п. Быково	ул. Рябиновая – ул. Чапаева
2	р. Хрипань	д.п. Кратово	ул. Железнодорожная – ул. Карла Маркса
3	р. Быковка	д. Верея	ул. Центральная – ул. Берегова
4	р. Песоченка	д. Новомайково, д. Лаптево	рядом с д. Лаптево, 173В
5	р. Дорка	д. Литвиново, с. Загорново	ул. Центральная – ул. Школьная
6	р. Дорка	д. Литвиново, с. Загорново	ул. Свободы – ул. Луговая
7	р. Донинка	д. Старково, д. Сафоново	рядом с д. Старково, ул. 2-я Кузьминова, 10
8	р. Гжелка	д. Фенино	ул. Лесная
9	р. Течера	д. Глебово	ул. Центральная
10	р. Гжелка	с. Гжель	в районе ул. Полевая
11	р. Донинка	с. Игумново	ул. Заречная
12	р. Донинка	д. Поповка	ул. Садовая
13	р. Хрипань	д.п. Кратово	ул. Школьная
14	р. Хрипань	д.п. Кратово	ул. Нижняя Береговая
15	р. Хрипань	д.п. Кратово	ул. Оранжерейная
16	р. Хрипань	д.п. Кратово	ул. Заречная
17	Нижний морозовский пруд	д. Морозово	в районе д. Морозово, 35
18	р. Донинка	с. Игумново	в районе Игумновского кладбища

Существующие велосипедные маршруты представлены в таблице 5.2.2.4.

Таблица 5.2.2.4

№	Местоположение	Протяженность, км
1	д.п. Кратово, оз. Кратовское	1,86
2	г. Раменское, оз. Борисоглебское	2,78
	Всего:	4,64

Планируемые мероприятия

В соответствии со «Схемой территориального планирования транспортного обслуживания Московской области», в таблице 5.2.2.5, приведен перечень планируемых внеуличных пешеходных переходов.

Таблица 5.2.2.5

№ п/п	Наименование железнодорожного направления	Наименование муниципального образования	Наименования населенного пункта, дороги, станции	Примечание

Страница 244/3236, документ 573af594a40d0f29e616b139611b0587
подписан 01.09.2025, опубликован 01.09.2025 в сетевом
издании "РАММЕДИА", тел. +7 (496) 463-12-67, ramnews.ru

№ п/п	Наименование железнодорожного направления	Наименование муниципального образования	Наименования населенного пункта, дороги, станции	Примечание
5	Рязанское направление МЖД	Раменский	вблизи ст. Фабричная	МЦД-3
6	Рязанское направление МЖД	Раменский	р.п. Ильинский, между ул. Московская и ул. Праволинейная	МЦД-3
7	Рязанское направление МЖД	Раменский	р.п. Быково	МЦД-3
42	Рязанское направление МЖД	Раменский	в р-не ул. Первомайская д.п. Удельная	РЖД
46	Рязанское направление МЖД	Раменский	ст. Удельная	РЖД

Планируемые мероприятия по организации внеуличных пешеходных переходов, в соответствии с утвержденной документацией по планировке территории, таблица 5.2.2.6

Таблица 5.2.2.6

№	Наименование пересекаемого препятствия	Наименование населенного пункта	Местоположение
Регионального значения			
«Об утверждении проекта планировки территории для строительства путепровода через железную дорогу в районе платформы Быково Раменского муниципального района Московской области» от 16.10.2019 №756/36			
501	Рязанское направление МЖД	д.п. Удельная	остановка автобуса «Детская улица»
Об утверждении документации по планировке территории для строительства автомобильной дороги Москва - Егорьевск — Тума - Касимов (МЕТК) в Раменском городском округе Московской области от 27.12.2023 № 1321-ПП			
502	Москва – Егорьевск – Тума – Касимов (МЕТК)	д. Донино	о.п. Донино

В соответствие с нормативами градостроительного проектирования Московской области велодорожки обустраиваются из расчета: 1 велодорожка на 15 тыс. человек расчетного населения в жилой зоне; 1 велодорожка в центральной части города. Протяженность велодорожки должна быть не менее 500 м.

Расчѐт нормативной потребности в организации велодорожек приведен в таблице 5.2.2.7.

Таблица 5.2.2.7

Наименование населѐнного пункта	Численность населения, чел.			Потребность в количестве велодорожек, ед.		
	сущ. положение	первая очередь	расчѐтный срок	сущ. положение	первая очередь	расчѐтный срок
г. Раменское	114 000	122 996	134 949	8	8	9
п.г.т. Ильинский	14 779	15 882	16 303	-	1	1
п.г.т. Кратово	15 697	17 836	18 205	1	1	1
п.г.т. Удельная	18 040	18 303	18 650	1	1	1

Страница 245/3236, документ 573af594a40d0f29e616b139611b0587 подписан 01.09.2025, опубликован 01.09.2025 в сетевом издании "РАММЕДИА", тел. +7 (496) 463-12-67, ramnews.ru

Наименование населѐнного пункта	Численность населения, чел.			Потребность в количестве велодорожек, ед.		
	сущ. положение	первая очередь	расчѐтный срок	сущ. положение	первая очередь	расчѐтный срок
д. Островцы	15 752	16 429	16 508	1	1	1

Общая протяженность веломаршрутов на расчѐтный срок представлена в таблице 5.2.2.8.

Таблица 5.2.2.8

Наименование населѐнного пункта	Количество велодорожек на расчѐтный срок, ед.	Общая протяженность веломаршрутов на расчѐтный срок, км
г. Раменское	9	4,5
п.г.т. Ильинский	1	0,5
п.г.т. Кратово	1	0,5
п.г.т. Удельная	1	0,5
д. Островцы	1	0,5

5.2.3. Автомобильный транспорт

В соответствии с постановлением Правительства Московской области от 17.08.2015 №713/30 «Об утверждении нормативов градостроительного проектирования Московской области» средний уровень автомобилизации по Московской области принят 356 индивидуальных легковых автомобилей на 1000 человек, проживающих на территории Московской области.

Расчѐтное количество легкового индивидуального автотранспорта в Раменском городском округе представлено в таблице 5.2.3.1.

Таблица 5.2.3.1

Численность населения, чел.			Количество индивидуальных легковых автомобилей, ед.		
сущ. положение	первая очередь	расчѐтный срок	сущ. положение	первая очередь	расчѐтный срок
326,04	361,86	407,57	116070	128822	145095

Расчѐтное количество легкового индивидуального автотранспорта для жителей многоквартирной застройки Раменского муниципального округа представлено в таблице 5.2.3.2.

Таблица 5.2.3.2

Численность населения в многоквартирных домах, чел.			Количество индивидуальных легковых автомобилей, ед.		
сущ. положение	первая очередь	расчѐтный срок	сущ. положение	первая очередь	расчѐтный срок
223,27	248,5	263,44	79 484	88 466	93 785

5.2.4. Сооружения и объекты для хранения и обслуживания транспортных средств

Страница 246/3236, документ 573af594a40d0f29e616b139611b0587
подписан 01.09.2025, опубликован 01.09.2025 в сетевом
издании "РАММЕДИА", тел. +7 (496) 463-12-67, ramnews.ru

К сооружениям для хранения и обслуживания автотранспортных средств относятся: гаражи и автостоянки, объекты технического сервиса автотранспортных средств, объекты топливозаправочного комплекса.

5.2.4.1. Объекты для постоянного хранения индивидуальных автотранспортных средств (гаражи и автостоянки)

На территории Раменского муниципального округа хранение индивидуальных легковых автомобилей осуществляется: для жителей индивидуальной жилой застройки – на территории земельного участка; для жителей многоквартирной жилой застройки – в гаражах и на открытых автостоянках.

Данные о количестве и адресах объектов хранения индивидуальных легковых автомобилей получены из открытых источников (yandex.ru). Полные данные по объектам хранения индивидуальных легковых автомобилей отсутствуют.

Планировочный район Раменское

Перечень существующих гаражей и стоянок для постоянного хранения автомобильного транспорта представлен в таблице 5.2.4.1.1.

Таблица 5.2.4.1.1

№	Наименование	Адрес
1	ГК «Геофизик»	г. Раменское, ул. Королева, 34
2	ГСК «Автолюбитель-3»	г. Раменское, Западный район
3	ГК «Авиатор-2»	г. Раменское, Западный район
4	ГК «Автолюбитель»	г. Раменское, Западный район
5	ГК «Янтарь-2»	г. Раменское, ш. Северное, 1
6	ГСК «Этак»	г. Раменское, ш. Северное, 1, кор. 3
7	ГСК «Авиатор-2»	г. Раменское, Западный район
8	ГК «Энергия»	г. Раменское, Западный р-н, 5 микрорайон
9	ГК «Красный октябрь»	г. Раменское, Залинейный р-н, п. Красный Октябрь
10	ГСК «Орбита»	г. Раменское, Северный район
11	ГСК «Прогресс»	г. Раменское, Северный район
12	ГК «Локомотив-2»	г. Раменское, ул. Октябрьская
13	ГСК «Фаэтон»	г. Раменское, ш. Северное, 15А
14	ГСК «Автомобилист»	г. Раменское, пр. Дорожный, 12А
15	ГСК «№27Б»	г. Раменское
16	ГСК «Автомобилист-5»	г. Раменское
17	ГК «№1»	г. Раменское
18	Гаражи	г. Раменское
19	Гаражи	г. Раменское
20	Гаражи	г. Раменское
21	Гаражи	г. Раменское

Страница 247/3236, документ 573af594a40d0f29e616b139611b0587
подписан 01.09.2025, опубликован 01.09.2025 в сетевом
издании "РАММЕДИА", тел. +7 (496) 463-12-67, ramnews.ru

№	Наименование	Адрес
22	Гаражи	г. Раменское
23	Гаражи	г. Раменское
24	Гаражи	г. Раменское
25	Гаражи	г. Раменское

Планировочный район Быково

Перечень существующих гаражей и стоянок для постоянного хранения автомобильного транспорта представлен в таблице 5.2.4.1.2.

Таблица 5.2.4.1.2

№	Наименование	Адрес
1	ГК «Ручеек»	п.г.т. Быково
2	Гаражи	п.г.т. Быково
3	Гаражи	п.г.т. Быково
4	Гаражи	п.г.т. Быково
5	Гаражи	п.г.т. Быково
6	Гаражи	п.г.т. Быково
7	Гаражи	п.г.т. Быково

Планировочный район Ильинский

Перечень существующих гаражей и стоянок для постоянного хранения автомобильного транспорта представлен в таблице 5.2.4.1.3.

Таблица 5.2.4.1.3

№	Наименование	Адрес
1	ГСК «Турист-1»	п.г.т. Ильинский, ул. Октябрьская
2	ГК «Турист-2»	п.г.т. Ильинский, ул. Островского
3	ГК «Турист-3»	п.г.т. Ильинский, ул. Островского
4	ГСК «Вихрь»	п.г.т. Ильинский, ул. Братьев Волковых

Планировочный район Кратово

Перечень существующих гаражей и стоянок для постоянного хранения автомобильного транспорта представлен в таблице 5.2.4.1.4.

Таблица 5.2.4.1.4

№	Наименование	Адрес
1	ГК «Гидроагрегат»	п.г.т. Кратово, пер. Лесхозный
2	Гаражи	п.г.т. Кратово
3	Гаражи	с. Игумново, ул. СПТУ-98

Страница 248/3236, документ 573af594a40d0f29e616b139611b0587
подписан 01.09.2025, опубликован 01.09.2025 в сетевом
издании "РАММЕДИА", тел. +7 (496) 463-12-67, ramnews.ru

Планировочный район Родники

Нет данных.

Планировочный район Верейское

Нет данных.

Планировочный район Удельная

Перечень существующих гаражей и стоянок для постоянного хранения автомобильного транспорта представлен в таблице 5.2.4.1.5.

Таблица 5.2.4.1.5

№	Наименование	Адрес
1	ГК «Лада-2»	п.г.т. Удельная, ул. Аэрофлотская
2	ГК «Лада»	п.г.т. Удельная
3	Гаражи	п.г.т. Удельная
4	Гаражи	п.г.т. Удельная
5	Гаражи	п.г.т. Удельная
6	Гаражи	п.г.т. Удельная
7	Гаражи	п.г.т. Удельная

Планировочный район Верейское

Перечень существующих гаражей и стоянок для постоянного хранения автомобильного транспорта представлен в таблице 5.2.4.1.6.

Таблица 5.2.4.1.6

№	Наименование	Адрес
1	ГК «Победа»	д. Верея, ш. Островецкое, 1
2	ГК «Звезда»	д. Верея
3	ГК «Вымпел»	д. Верея
4	ГК «Сигнал»	д. Верея
5	ГК «№17»	д. Михнево
6	ГСК «Звездочка-2»	д. Михнево
7	ГК «Вихрь-2»	с. Быково
8	ГК «Авиатор-4»	с. Быково
9	ГСК «Вымпел-3»	с. Быково, ул. Колхозная, 5А
10	ГСК «Орбита-4»	с. Быково, ул. Театральная, 8
11	ГСК «Геолог»	п. Опытное Поле
12	Гаражи	п. Спартак
13	Гаражи	п. Спартак

Планировочный район Вялковское

Страница 249/3236, документ 573af594a40d0f29e616b139611b0587 подписан 01.09.2025, опубликован 01.09.2025 в сетевом издании "РАММЕДИА", тел. +7 (496) 463-12-67, ramnews.ru

Перечень существующих гаражей и стоянок для постоянного хранения автомобильного транспорта представлен в таблице 5.2.4.1.7.

Таблица 5.2.4.1.7

№	Наименование	Адрес
1	Гаражи	с. Строкино
2	Гаражи	с. Строкино
3	Гаражи	п. свх. Красковский, ул. Гаражная, 1

Планировочный район Ганусовское

Перечень существующих гаражей и стоянок для постоянного хранения автомобильного транспорта представлен в таблице 5.2.4.1.8.

Таблица 5.2.4.1.8

№	Наименование	Адрес
1	Гаражи	д. Нестерово
2	Гаражи	п. Рылеево

Планировочный район Гжельское

Перечень существующих гаражей и стоянок для постоянного хранения автомобильного транспорта представлен в таблице 5.2.4.1.9.

Таблица 5.2.4.1.9

№	Наименование	Адрес
1	Гаражи	с. Гжель
2	ГК «Фортуна»	с. Речицы, ул. Гаражная
3	Гаражи	с. Речицы
4	Гаражи	с. Речицы
5	Гаражи	с. Речицы
6	Гаражи	с. Речицы
7	Гаражи	с. Речицы
8	Гаражи	с. Речицы
9	Гаражи	с. Речицы
10	Гаражи	п. Гжельского кирпичного завода
11	Гаражи	п. Гжельского кирпичного завода
12	Гаражи	п. Комбината Стройматериалов-1
13	Гаражи	п. Комбината Стройматериалов-1

Планировочный район Заболотьевское

Перечень существующих гаражей и стоянок для постоянного хранения автомобильного транспорта представлен в таблице 5.2.4.1.10.

Страница 250/3236, документ 573af594a40d0f29e616b139611b0587 подписан 01.09.2025, опубликован 01.09.2025 в сетевом издании "РАММЕДИА", тел. +7 (496) 463-12-67, ramnews.ru

Таблица 5.2.4.1.10

№	Наименование	Адрес
1	ГК «Маяк-2»	п. свх. Раменское
2	Гаражи	п. свх. Раменское

Планировочный район Константиновское

Перечень существующих гаражей и стоянок для постоянного хранения автомобильного транспорта представлен в таблице 5.2.4.1.11.

Таблица 5.2.4.1.11

№	Наименование	Адрес
1	Гаражи	с. Константиново
2	Гаражи	с. Константиново
3	Гаражи	с. Константиново
4	Гаражи	с. Константиново

Планировочный район Кузнецовское

Перечень существующих гаражей и стоянок для постоянного хранения автомобильного транспорта представлен в таблице 5.2.4.1.12.

Таблица 5.2.4.1.12

№	Наименование	Адрес
1	ГСК «Юбилейный»	д. Кузнецово
2	Гаражи	д. Кузнецово
3	Гаражи	п. Дружба
4	Гаражи	п. Дружба
5	Гаражи	п. Дружба
6	Гаражи	п. Дружба
7	Гаражи	п. Дружба
8	Гаражи	п. Дружба
9	Гаражи	д. Юрово
10	ГК «Дружба»	п. ст. Бронницы
11	Гаражи	п. ст. Бронницы

Планировочный район Новохаритоновское

Перечень существующих гаражей и стоянок для постоянного хранения автомобильного транспорта представлен в таблице 5.2.4.1.13.

Таблица 5.2.4.1.13

Страница 251/3236, документ 573af594a40d0f29e616b139611b0587 подписан 01.09.2025, опубликован 01.09.2025 в сетевом издании "РАММЕДИА", тел. +7 (496) 463-12-67, ramnews.ru

№	Наименование	Адрес
1	Гаражи	п. Электроизолятор
2	Гаражи	п. Электроизолятор
3	Гаражи	д. Антоново
4	Гаражи	п. Кузяевского фарфорового завода
5	Гаражи	п. Кузяевского фарфорового завода

Планировочный район Никоновское

Перечень существующих гаражей и стоянок для постоянного хранения автомобильного транспорта представлен в таблице 5.2.4.1.14.

Таблица 5.2.4.1.14

№	Наименование	Адрес
1	ГСК «Каскад»	с. Заворово
2	Гаражи	с. Заворово
3	Гаражи	с. Заворово
4	Гаражи	с. Заворово
5	Гаражи	с. Никоновское

Планировочный район Островецкое

Перечень существующих гаражей и стоянок для постоянного хранения автомобильного транспорта представлен в таблице 5.2.4.1.15.

Таблица 5.2.4.1.15

№	Наименование	Адрес
1	ГК «Звездочка»	д. Островцы

Планировочный район Рыболовское

Перечень существующих гаражей и стоянок для постоянного хранения автомобильного транспорта представлен в таблице 5.2.4.1.16.

Таблица 5.2.4.1.16

№	Наименование	Адрес
1	Гаражи	с. Рыболово
2	ГСК «Триал»	с. Боршева
3	Гаражи	д. Никулино
4	Гаражи	д. Никулино
5	Гаражи	с. Михеево
6	Гаражи	с. Михеево

Страница 252/3236, документ 573af594a40d0f29e616b139611b0587 подписан 01.09.2025, опубликован 01.09.2025 в сетевом издании "РАММЕДИА", тел. +7 (496) 463-12-67, ramnews.ru

Планировочный район Сафоновское

Нет данных.

Планировочный район Софьинское

Нет данных.

Планировочный район Ульянинское

Перечень существующих гаражей и стоянок для постоянного хранения автомобильного транспорта представлен в таблице 5.2.4.1.17.

Таблица 5.2.4.1.17

№	Наименование	Адрес
1	ГК «Вираж»	с. Ульянино
2	Гаражи	с. Никитское
3	Гаражи	с. Никитское
4	Гаражи	п. Ремзавода

Планировочный район Чулковское

Перечень существующих гаражей и стоянок для постоянного хранения автомобильного транспорта представлен в таблице 5.2.4.1.18.

Таблица 5.2.4.1.18

№	Наименование	Адрес
1	Гаражи	д. Нижнее Мячково, ул. Сказочная, 7

В соответствии с нормативами градостроительного проектирования Московской области общая обеспеченность гаражами и открытыми стоянками для постоянного хранения индивидуальных автотранспортных средств должна быть не менее 90% расчетного числа индивидуальных легковых автомобилей для расчетной численности населения, проживающего в многоквартирной жилой застройке.

Потребность в необходимом количестве машино-мест для постоянного хранения автотранспорта жителей многоквартирной застройки приведена в таблице 5.2.4.1.19.

Таблица 5.2.4.1.19

Количество индивидуальных легковых автомобилей жителей многоквартирной застройки, ед.			Необходимое количество машино-мест для постоянного хранения при 90% обеспеченности машино-местами (РНГП), ед.		
сущ. положение	первая очередь	расчѐтный срок	сущ. положение	первая очередь	расчѐтный срок
79 484	88 466	93 785	71 536	79 619	84407

Для ликвидации дефицита мест для постоянного хранения легковых автомобилей и экономии территории муниципального округа рекомендуется проводить реорганизацию существующих территорий занятых индивидуальными гаражами, гаражными кооперативами и плоскостными стоянками с помощью устройства многоуровневых надземных или подземных гаражей или паркингов. Реализация таких мероприятий позволяет рациональнее использовать земли муниципального округа и не нарушать его архитектурного облика.

Страница 253/3236, документ 573af594a40d0f29e616b139611b0587
подписан 01.09.2025, опубликован 01.09.2025 в сетевом
издании "РАММЕДИА", тел. +7 (496) 463-12-67, ramnews.ru

Открытые стоянки для временного хранения автотранспорта необходимо предусмотреть в «карманах» на придомовых территориях, на стоянках при общегородских центрах, при торговых центрах, в «карманах» при въезде на территории предприятий и других центров тяготения.

5.2.4.2. Объекты технического сервиса автотранспортных средств

Данные о количестве и адресах объектов обслуживания автомобильного транспорта получены из открытых источников (yandex.ru). Полные данные по количеству постов на объектах обслуживания автомобильного транспорта отсутствуют.

Для анализа количества постов станций технического обслуживания (далее – СТО) на территории Раменского муниципального округа принят усредненный показатель – на одном объекте два поста.

Планировочный район Раменское

Перечень существующих СТО представлен в таблице 5.2.4.2.1.

Таблица 5.2.4.2.1

№	Наименование	Адрес
1	Шиномонтаж	г. Раменское, ул. Левашова
2	Авто-Статус	г. Раменское, ш. Северное, 1, кор. 3
3	Автосервис	г. Раменское, ш. Северное, 7, ГСК
4	Евротранс	г. Раменское, ш. Северное, 7
5	Best-Tyres.ru	г. Раменское, ш. Северное, 7
6	Гефест	г. Раменское, ш. Северное, 1
7	Автосервис VIRBACauto	г. Раменское, ш. Северное, 1А
8	Шины и диски Yokohama	г. Раменское, ш. Северное, 1, стр. 3
9	Центр автомасел	г. Раменское, ш. Северное, 1
10	Алекс	г. Раменское, ш. Северное, 1, стр. 11
11	ШИНСЕРВИС	г. Раменское, ш. Северное
12	Автосервис	г. Раменское, ул. Профсоюзная, 33
13	Шиномонтаж	г. Раменское, ул. Профсоюзная, 33
14	Карбюраторщик	г. Раменское, ул. Чугунова, 8
15	Nest	г. Раменское, ул.7-й Дивизии, 1
16	Ремонт авто	г. Раменское, ул. Воровского
17	ПитСтоп	г. Раменское, пр. Деревообделочный, 7
18	Автотехцентр	г. Раменское, ул. Десантная, 1
19	Hot-parst	г. Раменское, ул. Десантная, 1
20	Apex.ru	г. Раменское, пр. Спортивный, 5
21	Автомастер	г. Раменское, ул. Куйбышева, 41В
22	SteelCar	г. Раменское, ул. Серова, 7
23	Автосервис	г. Раменское, пр. Деревообделочный

Страница 254/3236, документ 573af594a40d0f29e616b139611b0587
подписан 01.09.2025, опубликован 01.09.2025 в сетевом
издании "РАММЕДИА", тел. +7 (496) 463-12-67, ramnews.ru

№	Наименование	Адрес
24	ВодородРам	г. Раменское, ул. Краснознаменская, 26
25	Навигатор	г. Раменское, ул. Краснознаменская, 32
26	Геркулес Альфа	г. Раменское, ул. 100-й Свирской Дивизии
27	S-T-O-auto	г. Раменское, ул. Москворецкая, 1Б
28	За линией	г. Раменское, ул. Москворецкая, 41А
29	Автомед	г. Раменское, ул. Москворецкая, 43
30	RSServise	г. Раменское, ул. Москворецкая
31	Москворецкий	г. Раменское, ул. Москворецкая, 36
32	Сервис Моторс	г. Раменское, ул. Москворецкая, 62
33	Геркулес Альфа	г. Раменское, ул. 100-й Свирской Дивизии, 52/2
34	ТК ДПЛ	г. Раменское, ул. 100-й Свирской Дивизии, 52/1
35	Kent ServisE	г. Раменское, ул. 100-й Свирской Дивизии, 52
36	Мотор-Сервис	г. Раменское, Залинейный район
37	100 Авто	г. Раменское, ул. Сосновый Бор
38	PitStop	г. Раменское, ул. Чайковского, 46А
39	H2O	г. Раменское, ул. Десантная, 44А
40	РемAVTO	г. Раменское, ш. Северное, 12А
41	Шиномонтаж	г. Раменское, ул. Свободы, 13А
42	ИП Афанасьев А.В.	г. Раменское, ул. Свободы, 13А
43	РемЗона	г. Раменское, ул. Народное Имение, 13А
44	Мятый элемент	г. Раменское, ул. Народное Имение, 13А
45	Два Колеса	г. Раменское, ул. Народное Имение, 13А
46	Соло	г. Раменское, ул. Народное Имение, 12
47	MotoPride	г. Раменское, ул. Народное Имение, 12
48	АВК	г. Раменское, ул. Народное Имение, 12
49	Вимана Авто	г. Раменское, ул. Красноармейская, 27
50	А-Сервис	г. Раменское, ул. Красноармейская, 93
51	Заправка Автокондиционеров	г. Раменское, ул. Красноармейская, 97
52	Вимана Авто	г. Раменское, ул. Красноармейская, 97, кор. 3
53	АС-авто	г. Раменское, ул. Красноармейская, 101
54	Sokolovmotors	г. Раменское, ул. Красноармейская, 101А
55	Moose Motors Раменское	г. Раменское, пр. Транспортный, 5Б
56	Сервис Volvo	г. Раменское, пр. Транспортный, 5Б
57	Магазин автозапчастей Газель	г. Раменское, пр. Транспортный, 5Б

Страница 255/3236, документ 573af594a40d0f29e616b139611b0587
подписан 01.09.2025, опубликован 01.09.2025 в сетевом
издании "РАММЕДИА", тел. +7 (496) 463-12-67, ramnews.ru

№	Наименование	Адрес
58	Rav-servise	г. Раменское, пр. Транспортный, 5Г
59	Шиномонтаж	г. Раменское, пр. Транспортный, 8
60	Шинка у трубы	г. Раменское, пр. Транспортный, 11
61	German-Servise	г. Раменское, пр. Транспортный, вл.1
62	Шинка у трубы	г. Раменское, пр. Транспортный, 11
63	Шиномонтаж	г. Раменское, пр. Транспортный, вл.1
64	РамПокраска	г. Раменское, пр. Транспортный, вл.1
65	Автосервис	г. Раменское, ул. Красноармейская, 92
66	Rline2020.ru	г. Раменское, ул. Михалевича, 143
67	Шиномонтаж	г. Раменское, ул. Шоссейная
68	Шиномонтаж	г. Раменское, ул. Шоссейная
69	Резерв-Авто	г. Раменское, пр. Дорожный, 12А
70	Гарант	г. Раменское, пр. Дорожный, 12
71	Гарант Автосервис	г. Раменское, пр. Дорожный, 12
72	Автосервис	г. Раменское, ул. Красноармейская
73	Автомойка	г. Раменское, пр. Транспортный, 1Б
74	Вианор	г. Раменское, ул. Михалевича, 131
75	РамСТО	г. Раменское, ул. Михалевича, 131
76	За пожаркой	г. Раменское, пр. Дорожный, 2А
77	Автозапчасти	г. Раменское, ул. Михалевича, 59/1
78	Шиномонтаж	г. Раменское, ул. Садовая, 2/1
79	Звезда Подмосковья	г. Раменское, ул. Садовая
80	Н2О	г. Раменское, ул. Михалевича, 72Г
81	Tyreplus	г. Раменское, ул. Михалевича, 49
82	ГБО	г. Раменское, ул. Михалевича, 49
83	Автосервис	г. Раменское, ул. Михалевича, 47
84	ГБО	г. Раменское, ул. Михалевича, 49
85	Ремонт авто	г. Раменское, ул. Михалевича, 49
86	Форд Сервис	г. Раменское, ул. Михалевича, 49
87	ProfiCarServise	г. Раменское, ул. Михалевича, 49, 1А
88	Racing Technology	г. Раменское, ул. Красная, 17/1
89	Удаление вмятин без покраски	г. Раменское, ул. Железнодорожная, 14
90	Сход развал	г. Раменское, ул. Рязанская, 12
91	Шиномонтаж	г. Раменское, ул. Молодежная, 27, вл. 3

Страница 256/3236, документ 573af594a40d0f29e616b139611b0587 подписан 01.09.2025, опубликован 01.09.2025 в сетевом издании "РАММЕДИА", тел. +7 (496) 463-12-67, ramnews.ru

№	Наименование	Адрес
92	Шиномонтаж	г. Раменское, ул. Космонавтов, 36А
93	Шиномонтаж 24	г. Раменское, ЖК «Кузнецовское Подворье»
94	Рамдизель	а/д ММК – Раменское, км 3

Ориентировочное количество постов станций технического обслуживания составляет 188 ед.

Планировочный район Быково

Перечень существующих СТО представлен в таблице 5.2.4.2.2.

Таблица 5.2.4.2.2

№	Наименование	Адрес
1	Gm Parts	п.г.т. Быково, ул. Лесная, 7
2	Gm Parts	п.г.т. Быково, ул. Параллельная, 3
3	АлгаАвтоДеталь	п.г.т. Быково, ул. Советская, 19/8
4	Автосервис	п.г.т. Быково
5	Ремонт у Николаича	п.г.т. Быково, ГК «Локомотив-47»
6	Шиномонтаж	п.г.т. Быково, ул. Леволинейная, 48А
7	ГК Ручеек	п.г.т. Быково, пер. 3-й Пограничный, 18
8	Автосервис	п.г.т. Быково, ул. Щорса, 6
9	Автосервис	п.г.т. Быково, ул. Пограничная, 38
10	Шинсервис техно	п.г.т. Быково, ул. Опаринская, 49

Ориентировочное количество постов станций технического обслуживания составляет 20 ед.

Планировочный район Ильинский

Перечень существующих СТО представлен в таблице 5.2.4.2.3.

Таблица 5.2.4.2.3

№	Наименование	Адрес
1	Автосервис	п.г.т. Ильинский, ул. Пролетарская, 49
2	Купи 4 колеса	п.г.т. Ильинский, ул. Опаринская, 38
3	BMW re Work	п.г.т. Ильинский, ул. Пролетарская, 49
4	Доброход-Авто	п.г.т. Ильинский, ул. Пролетарская, 49
5	Автосервис	п.г.т. Ильинский, ул. Рабочая, 10
6	Шиномонтаж	п.г.т. Ильинский, ул. Праволинейная, 15А
7	Arexmoto	п.г.т. Ильинский, ул. Праволинейная, 15А
8	Транспорт 1	п.г.т. Ильинский, ул. Праволинейная, 15
9	Авто Мото Двор	п.г.т. Ильинский, ул. Праволинейная, 19А

Страница 257/3236, документ 573af594a40d0f29e616b139611b0587 подписан 01.09.2025, опубликован 01.09.2025 в сетевом издании "РАММЕДИА", тел. +7 (496) 463-12-67, ramnews.ru

№	Наименование	Адрес
10	Сто-ким	п.г.т. Ильинский, ул. Рабочая, 45/6
11	АМК Ильинский	п.г.т. Ильинский, ул. Островского, 1Б

Ориентировочное количество постов станций технического обслуживания составляет 22 ед.

Планировочный район Кратово

Перечень существующих СТО представлен в таблице 5.2.4.2.4.

Таблица 5.2.4.2.4

№	Наименование	Адрес
1	Платон	п.г.т. Кратово, ул. Старомосковская
2	Шиномонтаж 24	п.г.т. Кратово, ул. Праволинейная, 4
3	Вимана Авто	п.г.т. Кратово, ул. Разина
4	Шиномонтаж	п.г.т. Кратово, ул. Баумана, 2
5	Автосервис	п.г.т. Кратово, ул. Туполева, 11
6	АвтоSpa	д. Хрипань, ул. Центральная, 1
7	Mash Era	д. Хрипань, ул. Центральная, 1
8	Шиномонтаж	д. Хрипань, ул. Центральная, 1
9	Техцентр Мой сервис	д. Хрипань, ул. Центральная, 1
10	Шиномонтаж	д. Хрипань, ш. Егорьевское

Ориентировочное количество постов станций технического обслуживания составляет 20 ед.

Планировочный район Родники

Перечень существующих СТО представлен в таблице 5.2.4.2.5.

Таблица 5.2.4.2.5

№	Наименование	Адрес
1	Alfa	п.г.т. Родники, ул. Железнодорожная, 14А
2	Автотехцентр	п.г.т. Родники, ул. Шоссейная, 6
3	Шиномонтаж	п.г.т. Родники, ул. Б.Учительская, 45
4	Servis_rodniki	п.г.т. Родники, ул. М.Учительская
5	Шиномонтаж на колесах	п.г.т. Родники, ул. Б.Учительская, 17
6	Галагрин	п.г.т. Родники, ул. Чехова, 4
7	Автосервис	п.г.т. Родники, ул. Трудовая, 10

Ориентировочное количество постов станций технического обслуживания составляет 14 ед.

Планировочный район Удельная

Страница 258/3236, документ 573af594a40d0f29e616b139611b0587
подписан 01.09.2025, опубликован 01.09.2025 в сетевом
издании "РАММЕДИА", тел. +7 (496) 463-12-67, ramnews.ru

Перечень существующих СТО представлен в таблице 5.2.4.2.6.

Таблица 5.2.4.2.6

№	Наименование	Адрес
1	Автосервис	п.г.т. Удельная, пр. Южный, 2
2	Профшин	п.г.т. Удельная, пр. Южный, 4
3	Шиномонтаж	п.г.т. Удельная, ул. Чехова, 44/1
4	Шиномонтаж	п.г.т. Удельная, мкр. Зеленый городок, 10
5	Lsdeteiling	п.г.т. Удельная, ул. Октябрьская, 42А

Ориентировочное количество постов станций технического обслуживания составляет 10 ед.

Планировочный район Верейское

Перечень существующих СТО представлен в таблице 5.2.4.2.7.

Таблица 5.2.4.2.7

№	Наименование	Адрес
1	Дсв-техно	д. Верея, 160А
2	Шиномонтаж	д. Верея, ш. Островецкое, 3
3	Викандр	д. Верея, ш. Островецкое, 3
4	Сава иК	д. Верея, 457А
5	Шиномонтаж24	д. Верея, ш. Островецкое, 3
6	Вираж	д. Верея, 457Б
7	Автосервис АвтоРеал	д. Верея, 457Б
8	RR_Drive	д. Верея
9	Автосервис ИП Гузеев А.В.	д. Верея, ш. Островецкое, 8
10	СТО Камо	д. Верея, ш. Островецкое, 14
11	Стафф ЛР	д. Верея, ш. Островецкое, 14А
12	Профи	д. Верея, ш. Островецкое, 14А
13	Truck-m5	д. Верея, ш. Островецкое, 17
14	РамСервис	п. Опытное Поле, 3
15	Техцентр Lavina	п. Опытное Поле, 12Б
16	Шиномонтаж	с. Быково, ул. Шоссейная, 370
17	Yokohama	с. Быково, ш. Жуковское, 3
18	Авангард Моторс	с. Быково, ш. Жуковское, 1
19	Авангард Моторс Nissan	с. Быково, ш. Жуковское, 1

Страница 259/3236, документ 573af594a40d0f29e616b139611b0587 подписан 01.09.2025, опубликован 01.09.2025 в сетевом издании "РАММЕДИА", тел. +7 (496) 463-12-67, ramnews.ru

№	Наименование	Адрес
20	Автосервис, автотехцентр	с. Быково, ул. Колхозная, 55
21	Автосервис	с. Быково, ул. Колхозная, 33
22	Жук	с. Быково, ул. Келдыша, 5
23	Ниишп плюс	с. Быково, ул. Келдыша, 5
24	Шиномонтаж	с. Быково, ул. Театральная, 7А
25	Сони Эм	с. Быково, ул. Театральная, 4А
26	Евромоторс	с. Быково, ул. Театральная, 10
27	ZZ-auto	с. Быково, ул. Театральная, 8
28	Автосервис, автотехцентр	с. Быково, ул. Шоссейная, 242
29	Вианор	с. Быково, ул. Шоссейная, 242

Ориентировочное количество постов станций технического обслуживания составляет 58 ед.

Планировочный район Вялковское

Перечень существующих СТО представлен в таблице 5.2.4.2.8.

Таблица 5.2.4.2.8

№	Наименование	Адрес
1	Шиномонтаж	д. Вялки, ул. Южная, 3
2	Вялки-автоэвак24	д. Вялки, ул. Южная, 2А
3	Шиномонтаж	д. Вялки, ул. Кооперативная
4	Карболит	д. Вялки, ул. Южная, 6
5	Шиномонтаж	д. Вялки, ул. Кооперативная
6	Авторемонт	п. свх. Красковский, ул. Гаражная, 1
7	Polarcheck	д. Осеченки, ул. Северная, 10
8	Шиномонтаж	д. Осеченки, ул. Северная, 10
9	Камаспецшина	д. Осеченки, 70/1
10	Шиномонтаж	д. Осеченки, 70/1
11	Шиномонтаж	д. Осеченки
12	Шиномонтаж	д. Осеченки
13	Шиномонтаж	д. Власово
14	Шиномонтаж	д. Шмеленки
15	Тракшоп	д. Шмеленки, ул. Лесная, 13Б

Ориентировочное количество постов станций технического обслуживания составляет 30 ед.

Планировочный район Ганусовское

Страница 260/3236, документ 573af594a40d0f29e616b139611b0587
подписан 01.09.2025, опубликован 01.09.2025 в сетевом
издании "РАММЕДИА", тел. +7 (496) 463-12-67, ramnews.ru

Перечень существующих СТО представлен в таблице 5.2.4.2.9.

Таблица 5.2.4.2.9

№	Наименование	Адрес
1	Техцентр	д. Нестерово, 32
2	Броншина	д. Панино
3	Скания Сервис	д. Панино, 120/9
4	Автосервис	д. Панино
5	ТракТехСервис	д. Панино
6	Шиномонтаж	д. Панино
7	Авторемонт 06	д. Панино
8	Автосервис	д. Панино
9	Good avto	д. Панино
10	Топуз Авто	д. Панино
11	Автосервис	д. Малышево
12	Малышево	д. Малышево, 129А
13	Ради	п. Ганусово
14	Техцентр СДК	п. Ганусово, 133
15	Шины БУ из Европы	с. Ганусово, 1А
16	Шиномонтаж	п. Рылеево, 12/1
17	Тракразбор	п. Рылеево, 2, стр.1

Ориентировочное количество постов станций технического обслуживания составляет 34 ед.

Планировочный район Гжельское

Перечень существующих СТО представлен в таблице 5.2.4.2.10.

Таблица 5.2.4.2.10

№	Наименование	Адрес
1	Шиномонтаж	с. Речицы
2	Автосервис	п. Комбината Стройматериалов-1, ул. Железнодорожная
3	Феликс	п. Комбината Стройматериалов-1, 5Б
4	Оса	д. Трошково, ул. Шоссейная, 47
5	AvtoDoc24	д. Трошково
6	Вимана Авто	д. Трошково, ул. Шоссейная, 51
7	Шиномонтаж	д. Трошково
8	Автодоктор	д. Трошково
9	Дизель Сервис	д. Трошково, ул. Солнечная, 5

Страница 261/3236, документ 573af594a40d0f29e616b139611b0587 подписан 01.09.2025, опубликован 01.09.2025 в сетевом издании "РАММЕДИА", тел. +7 (496) 463-12-67, ramnews.ru

№	Наименование	Адрес
10	LSservis	с. Гжель, ул. Центральная, 128
11	Вимана Авто	с. Гжель, ул. Центральная, 102
12	Микро	с. Гжель, СТ Здоровье, 77
13	Вимана Авто	д. Фенино
14	Купи 4 колеса	д. Обухово, ул. Центральная, 111
15	Шиномонтаж	д. Обухово, ул. Центральная, 4/1
16	Вимана Авто	д. Минино

Ориентировочное количество постов станций технического обслуживания составляет 32 ед.

Планировочный район Заболотьевское

Перечень существующих СТО представлен в таблице 5.2.4.2.11.

Таблица 5.2.4.2.11

№	Наименование	Адрес
1	ИП А. Труханов	с. Новое, ул. Ленинская, 2А
2	Автосервис	д. Заболотье, ул. СПТУ-93, 3

Ориентировочное количество постов станций технического обслуживания составляет 4 ед.

Планировочный район Константиновское

Перечень существующих СТО представлен в таблице 5.2.4.2.12.

Таблица 5.2.4.2.12

№	Наименование	Адрес
1	My-shin.ru	г.о. Раменский, с. Воскресенское, ул. Центральная, 49
2	Автосервис	с. Воскресенское, ул. Дачная, 2
3	Шиномонтаж	п. Денежниково, ул. Садовая, 9
4	Рент МА	с. Константиново
5	Аврора	с. Константиново, ул. Новая, ГСК «Василек»
6	Шиномонтаж	с. Константиново
7	Шиномонтаж №1	с. Константиново, ул. Новая, 1А

Ориентировочное количество постов станций технического обслуживания составляет 14 ед.

Планировочный район Кузнецовское

Перечень существующих СТО представлен в таблице 5.2.4.2.13.

Таблица 5.2.4.2.13

Страница 262/3236, документ 573af594a40d0f29e616b139611b0587 подписан 01.09.2025, опубликован 01.09.2025 в сетевом издании "РАММЕДИА", тел. +7 (496) 463-12-67, ramnews.ru

№	Наименование	Адрес
1	Глобал сервис	п. Мирный, ул. Лесная, 28
2	Шиномонтаж	п. Мирный, ул. Лесная, 28
3	Автомойка	д. Кузнецово, ул. Гагарина, 80/1
4	Jc Technology	д. Кузнецово, ул. Центральная, 2Д
5	Автотехцентр	д. Кузнецово, ул. Центральная, 10/1
6	Шиномонтаж	д. Кузнецово, ул. Центральная, 15
7	Купи 4 колеса	д. Кузнецово, ул. Центральная, 14
8	Автоюнит	д. Кузнецово, ул. Ясная, 11
9	Аквилон	д. Юрово
10	Новый мастер	с. Малышево, СНТ «Околица»
11	Шиномонтаж 24	с. Малышево, ЖК «Кузнецовское Подворье»
12	Автовервис	с. Малышево, ЖК «Кузнецовское Подворье», ул. Набережная, 1А
13	Шиномонтаж	д. Петровское, ул. Центральная, 72Б
14	Шиномонтаж	д. Петровское, ул. Центральная
15	Фаворит	д. Бояркино, ул. Центральная
16	ТракАвтоСервис	д. Бояркино

Ориентировочное количество постов станций технического обслуживания составляет 32 ед.

Планировочный район Новохаритоновское

Перечень существующих СТО представлен в таблице 5.2.4.2.14.

Таблица 5.2.4.2.14

№	Наименование	Адрес
1	Шиномонтаж	д. Аринино, 49А
2	Автоэлектрика	д. Антоново, ул. Совхозная, 28
3	Гараж	с. Карпово, 200
4	Шиномонтаж	с. Карпово, 200
5	Автосервис	с. Карпово, 200
6	Гжель-Авто	д. Бахтеево
7	Техцентр TruckGarage	д. Жирово, 165
8	Гараж на час, СТО	д. Жирово, 165
9	Вимана Авто	п. Электроизолятор, 82
10	Авторемонтная база	с. Новохаритоново, ш. Егорьевское, 41 км
11	Шиномонтаж	с. Новохаритоново
12	Фаворит	с. Новохаритоново, 217

Страница 263/3236, документ 573af594a40d0f29e616b139611b0587 подписан 01.09.2025, опубликован 01.09.2025 в сетевом издании "РАММЕДИА", тел. +7 (496) 463-12-67, ramnews.ru

№	Наименование	Адрес
13	Клуб Дизель	с. Новохаритоново, 217
14	Шиномонтаж	с. Новохаритоново, 177

Ориентировочное количество постов станций технического обслуживания составляет 28 ед.

Планировочный район Никоновское

Перечень существующих СТО представлен в таблице 5.2.4.2.15.

Таблица 5.2.4.2.15

№	Наименование	Адрес
1	Альянс	с. Никоновское
2	Автосервис	с. Заворово
3	Марка	с. Заворово
4	Glt Грузовой сервис	с. Заворово, ул. Орловская, 4
5	Лидер-двс	с. Заворово, 18-2
6	Шиномонтаж	с. Заворово
7	у Анатолия	д. Косякино, КП «Авиатор»

Ориентировочное количество постов станций технического обслуживания составляет 14 ед.

Планировочный район Островецкое

Перечень существующих СТО представлен в таблице 5.2.4.2.16.

Таблица 5.2.4.2.16

№	Наименование	Адрес
1	Шиномонтаж	д. Островцы, ул. Ленина, 42Г
2	Автосервис-Шиномонтаж-СТО	д. Островцы, ул. Ленина, 42Г
3	Белый сервис	д. Островцы, ул. Ленина, 41
4	Купи 4 колеса	д. Островцы, ул. Ленина, 42
5	Выуздной шиномонтаж	д. Островцы, мкр. Н. Островцы, ул. Баулинская, 2
6	Автоинвест	д. Островцы, ш. Новорязанское, 14 км
7	Шиномонтаж	д. Островцы
8	T&O	д. Островцы, вл. 24
9	H2O	д. Островцы, ул. Подмосковная, 24, стр. 6
10	Траксервис Юго-восток	д. Островцы, ул. Заводская
11	Грузовой автосервис Stc	д. Островцы, ул. Подмосковная, 22Б
12	Portercom	д. Островцы, ул. Подмосковная, 22Б, стр.1
13	Автотехсервис	д. Островцы, ул. Подмосковная, 22Б, стр.1

Страница 264/3236, документ 573af594a40d0f29e616b139611b0587
подписан 01.09.2025, опубликован 01.09.2025 в сетевом
издании "РАММЕДИА", тел. +7 (496) 463-12-67, ramnews.ru

№	Наименование	Адрес
14	Островок	д. Островцы, ул. Подмосковная, 22Б, стр.1, бокс 22
15	Truck Garage Japan	д. Островцы, ул. Подмосковная, 22/3
16	Гаражанин	д. Островцы, ул. Подмосковная, 50
17	Trueautobmwservise	д. Островцы, ул. Тураевская, 58
18	Камаспецшина	д. Островцы
19	Emercom-моторс	д. Островцы, ш. Тураевское
20	Техцентр	д. Островцы, ш. Тураевское, 19
21	Грузовой Шиномонтаж	д. Островцы, ш. Тураевское, 19
22	Авторазбор 9009	д. Островцы
23	Пит Стоп	д. Островцы, ш. Тураевское, 17
24	Камаспецшина	д. Островцы
25	Gummi Farbe	д. Островцы
26	Грузовой автосервис	д. Островцы, ул. Советская, 22
27	Автосервис	д. Островцы, ул. Советская, 22
28	Dizelavto	д. Островцы, ул. Советская, 22
29	Разборка Мерседес Спринтер	д. Островцы
30	Servise-M/B	д. Островцы
31	Евродизель центр Островцы	д. Островцы, ул. Советская, 22
32	Дизельсервис	д. Островцы, ш. Тураевское, 18А
33	СТО Peugtot	д. Островцы, ул. Школьная, 15
34	Нано Мойка	д. Островцы, ул. Центральная, 175А
35	БААЛ	д. Островцы, ул. Центральная, 148/1
36	Foton	д. Островцы, ул. Центральная, 154
37	Реф Монтаж	д. Островцы
38	M5Servise	д. Островцы, ул. Центральная, 134
39	Грузовой автосервис	д. Островцы
40	H2O	д. Островцы, ул. Подмосковная, 24, стр. 6
41	ЕвроШина24	аэродром Мячково
42	Гоночный автосервис	аэродром Мячково
43	Шиномонтаж	аэродром Мячково

Ориентировочное количество постов станций технического обслуживания составляет 86 ед.

Планировочный район Рыболовское

Перечень существующих СТО представлен в таблице 5.2.4.2.17.

Страница 265/3236, документ 573af594a40d0f29e616b139611b0587 подписан 01.09.2025, опубликован 01.09.2025 в сетевом издании "РАММЕДИА", тел. +7 (496) 463-12-67, ramnews.ru

Таблица 5.2.4.2.17

№	Наименование	Адрес
1	ProСТО	д. Вохринка, 40/1
2	Техноград	д. Вохринка, 40/1
3	Белый носорог	д. Вохринка, 40/1
4	Шиномонтаж	с. Боршева
5	Московское Объединение Конеперевозчиков	с. Боршева, 62А
6	Московское Объединение Конеперевозчиков	с. Боршева, 62А
7	Автосервис	д. Никулино
8	Буксир 777	д. Старниково
9	Ремонтфордкарго	д. Старниково
10	Шиномонтаж	д. Никулино, КП «Ромашково-37», ул. Кленовая
11	Шиномонтаж и автомойка	д. Никулино
12	Автосервис	д. Никулино
13	Шиномонтаж	д. Никулино
14	КиберМакс	д. Никулино, 23/3

Ориентировочное количество постов станций технического обслуживания составляет 28 ед.

Планировочный район Сафоновское

Перечень существующих СТО представлен в таблице 5.2.4.2.18.

Таблица 5.2.4.2.18

№	Наименование	Адрес
1	Kardanval	д. Поповка, ул. Садовая, 17
2	Автодоктор	п. свх. Сафоновский, пер. Садовый, 1Б
3	Шиномонтаж	п. свх. Сафоновский, ул. Садовая
4	Шиномонтаж	п. свх. Сафоновский
5	Шиномонтаж	п. свх. Сафоновский, ул. Садовая
6	Сафоново-Авто	п. свх. Сафоновский, ул. Садовая, 3А
7	Автомойка	п. свх. Сафоновский, ул. Садовая, 2, кор.1
8	Мастер Фрезер	д. Сафоново, ул. Центральная, 23А
9	Шиномонтаж	д. Старково, ул. Рыбхозная, 8
10	Вимана Авто	д. Старково, ул. Рыбхозная, 19А
11	Pro_СТО	д. Литвиново, ул. Центральная, 110/2
12	Pro_СТО	с. Загорново, ул. Молодежная, 41А

Страница 266/3236, документ 573af594a40d0f29e616b139611b0587 подписан 01.09.2025, опубликован 01.09.2025 в сетевом издании "РАММЕДИА", тел. +7 (496) 463-12-67, ramnews.ru

№	Наименование	Адрес
13	Шиномонтаж	с. Загорново, ул. Молодежная, 41

Ориентировочное количество постов станций технического обслуживания составляет 26 ед.

Планировочный район Софьинское

Перечень существующих СТО представлен в таблице 5.2.4.2.19.

Таблица 5.2.4.2.19

№	Наименование	Адрес
1	Шиномонтаж	д. Ивановка
2	Техцентр Становое	д. Становое, 42Б
3	RiseCar	д. Становое
4	ЕвроСплав	д. Паткино
5	Шиномонтаж	с. Софьино, 108В
6	Автосервис	с. Софьино, ул. Киевская, 258
7	Дело техники	с. Софьино, ул. Киевская, 258
8	Автосервис	с. Софьино, ул. Киевская, 2
9	Автомойка, шиномонтаж	с. Софьино, 15К
10	Шиномонтаж	д. Бритово
11	Шиномонтаж	д. Бритово, 94, кор.2
12	Автомастер	д. Тимонино, 125А
13	Автомастерская 101	д. Тимонино, 101А

Ориентировочное количество постов станций технического обслуживания составляет 26 ед.

Планировочный район Ульянинское

Перечень существующих СТО представлен в таблице 5.2.4.2.20.

Таблица 5.2.4.2.20

№	Наименование	Адрес
1	Автостар Бронницы	с. Ульянино, 9
2	ТехноЛюкс	п. Ремзавода, 73
3	Шиномонтаж 24	с. Никитское
4	Ремонт грузовиков	с. Никитское
5	Автосервис Автокир	с. Никитское, 56
6	Транскарсервис	с. Никитское, 56
7	Шиномонтаж 24	с. Никитское
8	Грузовой автосервис	д. Новомайково

Страница 267/3236, документ 573af594a40d0f29e616b139611b0587
подписан 01.09.2025, опубликован 01.09.2025 в сетевом
издании "РАММЕДИА", тел. +7 (496) 463-12-67, ramnews.ru

№	Наименование	Адрес
9	МС-Инженер	д. Новомайково
10	БМТ сервис грузовые авто	д. Лысцево

Ориентировочное количество постов станций технического обслуживания составляет 20 ед.

Планировочный район Чулковское

Перечень существующих СТО представлен в таблице 5.2.4.2.21.

Таблица 5.2.4.2.21

№	Наименование	Адрес
1	Шиномонтаж на колесах	п. им. Тельмана, 27
2	Автосервис	д. Кулаково, ул. Тепличная, 18
3	Автозапчасти	д. Чулково, 67/4
4	РусинТехДизель	д. Чулково
5	Шинный Ковбой	д. Чулково, 135/1
6	С100то	с. Михайловская Слобода, 276/2
7	Автосервис	с. Михайловская Слобода, 276/2
8	American club	д. Редькино, ул. Крылатая, 25
9	ОкругАвто	д. Редькино, 7
10	Автосервис	д. Нижнее Мячково
11	ЛенлРовер	д. Нижнее Мячково
12	Автосервис	д. Нижнее Мячково
13	Автозапчасти	д. Нижнее Мячково, 54
14	Автомакс	д. Нижнее Мячково, ул. Сказочная, 7
15	Автосервис	д. Нижнее Мячково, 54
16	Грузовой Легковой шиномонтаж	с. Еганово
17	Грузовая автомойка	с. Еганово
18	Грузовой Легковой шиномонтаж	с. Еганово
19	Велес	с. Еганово, ул. Садовая аллея, 3
20	Шиномонтаж	с. Еганово

Ориентировочное количество постов станций технического обслуживания составляет 40 ед.

Потребность в количестве постов станций технического обслуживания определена в соответствии со сводом правил «СП 42.13330.2016. Свод правил. Градостроительство. Планировка и застройка городских и сельских поселений. Актуализированная редакция СНиП 2.07.01-89*» из расчета 1 пост на 200 легковых автомобилей, таблица 5.2.4.2.22.

Страница 268/3236, документ 573af594a40d0f29e616b139611b0587 подписан 01.09.2025, опубликован 01.09.2025 в сетевом издании "РАММЕДИА", тел. +7 (496) 463-12-67, ramnews.ru

При расчетах введены поправочные коэффициенты:

– обслуживание в дилерских центрах – 0,8;
– самостоятельного обслуживания – 0,7.

Таблица 5.2.4.2.22

Количество индивидуальных легковых автомобилей, ед.			Необходимое количество постов станций технического обслуживания (СП 42.13330.2016), ед.		
сущ. положение	первая очередь	расчѐтный срок	сущ. положение	первая очередь	расчѐтный срок
116070	128822	145095	325	361	406

5.2.4.3. Объекты топливозаправочного комплекса

Существующее положение

Современный многофункциональный автозаправочный комплекс может включать в себя: магазин сопутствующих товаров, объекты общественного питания, туалеты, пункт медицинской помощи, мусоросборники, телефон, отдельные места для стоянки легковых автомобилей, станцию технического обслуживания, грузовую и легковую автомойки, пункт наполнения баллонов (в случае наличия технологической системы сжиженных углеводородных газов (СУГ)) и иные объекты.

Перечень электрических зарядных станций, установленных на территории Раменского муниципального округа, представлен в таблице 5.2.4.3.1.

Таблица 5.2.4.3.1

№	Наименование	Адрес, местоположение
Электрические зарядные станции АО «Мособлэнерго» (mosoblenergo.ru)		
1	ЭЗС «Мособлэнерго»	г. Раменское, ул. Молодѐжная, д.27
2	ЭЗС «Мособлэнерго»	г. Раменское, ул. Чугунова, д.43 (МКД)
3	ЭЗС «Мособлэнерго»	г. Раменское, Северное шоссе, 4
4	ЭЗС «Мособлэнерго»	г. Раменское, ул. Крымская, д.2
5	ЭЗС «Мособлэнерго»	г. Раменское, Красноармейская улица, 27б
6	ЭЗС «Мособлэнерго»	г. Раменское, ул. Высоковольтная, 22
7	ЭЗС	с. Кривцы, М-5 "Урал", 51-й км
8	ЭЗС	д. Шмеленки, Егорьевское шоссе (Р105) 17-й км
9	ЭЗС	д. Фенино, А-107 "ММК"
10	ЭЗС	с. Софьино, М-5 "Урал", 48-й км

Перечень объектов топливозаправочного комплекса, расположенных на территории Раменского муниципального округа, представлен в таблице 5.2.4.3.2.

Таблица 5.2.4.3.2

№	Наименование	Адрес, местоположение	Виды топлива (бензин, дизельное топливо, пропан)

Страница 269/3236, документ 573af594a40d0f29e616b139611b0587 подписан 01.09.2025, опубликован 01.09.2025 в сетевом издании "РАММЕДИА", тел. +7 (496) 463-12-67, ramnews.ru

№	Наименование	Адрес, местоположение	Виды топлива (бензин, дизельное топливо, пропан)
1	АГЗС	А-107 "ММК", 148-й км	пропан
2	АЗС Опти	А-107 "ММК", 148-й км	АИ 92, 95, ДТ
3	АЗС Дюса	А-107 "ММК", 162-й км	АИ 92, 95, ДТ, пропан
4	АЗС	А-107 "ММК", внешняя сторона	АИ 92, 95
5	АГЗС	А-107 "ММК", внутренняя сторона	пропан
6	АЗС TATNEFT	А-108 "МБК", 266-й км, слева, вблизи д. Яньшино	АИ 92, 95, ДТ
7	АЗС Лукойл №50626	А-113 "ЦКАД", 138 км, вблизи с. Гжель	АИ 92+, 95+, ДТ+
8	АЗС Лукойл №50627	А-113 "ЦКАД", 138 км, вблизи с. Гжель	АИ 92+, 95+, ДТ+
9	АЗС	возле д.Толмачѐво	АИ 95, ДТ
10	АГЗС	г. Раменское, Донинское шоссе	пропан
11	АЗС ММК Petrol	г. Раменское, Донинское шоссе	АИ 92, 95, ДТ
12	АГНКС	г. Раменское, Донинское шоссе, поворот на д.Поповка, через 100м	пропан
13	АГЗС	г. Раменское, напротив завода Koya	пропан
14	АЗС Tamic Energy	г. Раменское, напротив завода Koya	АИ 92, 95 Евро, ДТ Евро
15	АЗС Транс-АЗС №33	г. Раменское, пр-д Транспортный, 1В	АИ 92, 95, 95+, ДТ
16	АЗС Газпромнефть №326	г. Раменское, Северное шоссе, 1	АИ 92, 95, 95+, 100+, ДТ
17	АЗС Газпромнефть №205	г. Раменское, Северное шоссе, 20	АИ 92, 95, 100
18	АЗС	г. Раменское, Северное шоссе, пересечение с ул. Левашова	АИ 92, 95, ДТ
19	АЗС Лукойл №50216	г. Раменское, ул. 100-й Свирской Дивизии	АИ 92+, 95, 95+, ДТ+
20	АЗС Газпромнефть №504	г. Раменское, ул. Гоголя, 1а	АИ 92, 95, 95+, ДТ
21	АЗС Меркурий и партнеры № 3	г. Раменское, ул. Красноармейская, 92	АИ 92, 95, 95+, ДТ, пропан
22	АЗС Газпромнефть №194	г. Раменское, ул. Михалевича, 118, д. Сафоново	АИ 92, 95, 95+, 100+, ДТ, пропан
23	АЗС МП	г. Раменское, ул. Михалевича, 72В	АИ 92, 95, ДТ
24	АГЗС	г. Раменское, ул. Шоссейная, д. 18	пропан
25	АГЗС NPSГаз	д. Аринино, Егорьевское шоссе (Р105) 48-й км	пропан
26	АЗС Teboil "Аринино" №3072	д. Аринино, Егорьевское шоссе (Р105) 48-й км	АИ 92, 95, ДТ
27	АГЗС	д. Бритово, М-5 "Урал", 49-й км	пропан
28	АГЗС	д. Верея	пропан

Страница 270/3236, документ 573af594a40d0f29e616b139611b0587
подписан 01.09.2025, опубликован 01.09.2025 в сетевом
издании "РАММЕДИА", тел. +7 (496) 463-12-67, ramnews.ru

№	Наименование	Адрес, местоположение	Виды топлива (бензин, дизельное топливо, пропан)
29	АЗС Tamic Energy	д. Верея	АИ 92, 95 Евро, ДТ Евро
30	АЗС Татнефть №2001	д. Верея, 458, (А-102), Жуковское ш.	АИ 92, 95, ДТ
31	АЗС Teboil «Вялки» №3229	д. Вялки, ул. 1-я Железнодорожная, 44, Егорьевское шоссе (Р105), 10-й км	АИ 92, 95, ДТ, ДТ Евро, пропан
32	АГЗС	д. Вялки, ул. Южная, 3, Егорьевское шоссе (Р105) 10-й км	пропан
33	АЗС Роснефть	д. Донино, Егорьевское шоссе (Р105), 25-й км	АИ 92, 95, ДТ
34	АЗС Опти №5016	д. Донино, Егорьевское шоссе (Р105), 30-й км	АИ 92, 95, ДТ
35	АЗС Лукойл №50217	д. Донино, ул. Центральная, 2, Егорьевское шоссе (Р105) 28-й км	АИ 92+, 95, 95+, ДТ+
36	АГЗС	д. Ивановка, М-5 "Урал", 43-й км	пропан
37	АЗС Трасса №15	д. Ивановка, М-5 "Урал", 43-й км	АИ 92, 95, 98, ДТ
38	АЗС Трасса №20	д. Кошерово, А-107 "ММК", 128-й км	АИ 92, 95, 98, ДТ
39	АЗС ТрансАЗС №51	д. Литвиново, ул. Центральная, 250/2	АИ 92, 95, 95+, ДТ
40	АГЗС	д. Малышего, д. 104/1	пропан
41	АЗС Трасса №21	д. Нестерово, А-107 "ММК", 165-й км, Рязанско-Каширское шоссе, 9 км	АИ 92, 95, 95+, 98, ДТ, ДТ+
42	АГЗС	д. Осеченки, Егорьевское шоссе (Р105)	пропан
43	АГЗС МСГАЗ	д. Осеченки, Егорьевское шоссе (Р105)	пропан
44	АЗС Опти № 5025	д. Осеченки, Егорьевское шоссе (Р105)	АИ 92, 95, ДТ
45	АГЗС	д. Панино, А-107 "ММК", 163-й км	пропан
46	АГЗС	д. Петровское, ул. Центральная, 1В, А-107 "ММК", 150-й км	пропан
47	АЗС Татнефть	д. Петровское, ул. Центральная, 1В, А-107 "ММК", 150-й км	АИ 92, 95, ДТ, ДТ+
48	АЗС Трасса №9	д. Петровское, ул. Центральная, 80, А-107 "ММК", 149-й км	АИ 92, 95, 95+ 98, ДТ, ДТ+
49	АГЗС	д. Починки, А-107 "ММК", 168-й км	пропан
50	АЗС	д. Починки, А-107 "ММК", 168-й км	АИ-95, ДТ
51	ААЗС Ростопливо	д. Починки, А-107 "ММК", внутренняя сторона	пропан
52	АЗС Трасса №44	д. Редькино, ул. Крылатая, д. 1	АИ 92, 95, 98, ДТ
53	АЗС Роснефть №114	д. Становое, М-5 "Урал", 45-й км	АИ 92, 95, 95+, ДТ
54	АЗС Роснефть №115	д. Становое, М-5 "Урал", 45-й км	АИ 92, 95, ДТ
55	АЗС Лукойл №50241	д. Становое, М-5 "Урал", 46-й км	АИ 92+, 95, 95+, ДТ+
56	АГЗС ГазОчаг	д. Старниково, М-5 "Урал", 69-й км, М-5"Урал" - Татаринцево	пропан

Страница 271/3236, документ 573af594a40d0f29e616b139611b0587 подписан 01.09.2025, опубликован 01.09.2025 в сетевом издании "РАММЕДИА", тел. +7 (496) 463-12-67, ramnews.ru

№	Наименование	Адрес, местоположение	Виды топлива (бензин, дизельное топливо, пропан)
57	АЗС Роснефть №101	д. Трошково, ул. Шоссейная, Егорьевское шоссе (Р105) 36-й км	АИ 92, 95, ДТ
58	АЗС Лукойл №50250	д. Фенино, А-107 "ММК", слева	АИ 92+, 95, 95+, ДТ+
59	АГЗС ВСК-Газ	д. Фоминское, 245, А108, 267-й км	пропан
60	АЗС Лукойл №50218	д. Хрипань, Егорьевское шоссе (Р105) 18-й км	АИ 92+, 95, 95+, ДТ+
61	АЗС Трасса №53	д. Шмеленки, Егорьевское шоссе (Р105) 17-й км	АИ 92, 95, 98, ДТ
62	АГЗС МСГаз	д. Шмеленки, Егорьевское шоссе (Р105), 16-й км	пропан
63	АЗС Опти №5018	д. Шмеленки, Егорьевское шоссе (Р105), 16-й км, слева	АИ 92, 95, ДТ
64	АЗС Роснефть №116	Донинское шоссе, 2 км	АИ 92, 95, ДТ
65	АЗС Лукойл №50228	М-5 "Урал", 37-й км	АИ 92+, 95, 95+, ДТ+
66	АЗС Трасса №7	М-5 "Урал", 51-й км	АИ 92, 95, 98, ДТ
67	АЗС Роснефть №32	М-5 "Урал", 80-й км	АИ 92, 95, ДТ
68	АГЗС	п. Ильинский, ул. Праволинейная, 15а	пропан
69	АЗС Меркурий и Партнѐры	п. Мирный,ул. Лесная	АИ 92, 95, пропан
70	АГЗС	п. Удельная	пропан
71	АЗС	п. Удельная, ул. Леволинейная	АИ 92, 95, ДТ
72	АЗС Нефтьмагистраль №03	п.г.т. Родники, ул. Большая Учительская, 23	АИ 92, 95, ДТ
73	АГЗС	с. Быково, ул. Гагарина	пропан
74	АГЗС	с. Быково, ул. Театральная, 3	пропан
75	АЗС Азимут	с. Еганово	АИ 92, 95, ДТ
76	ГазОк	с. Еганово, ул.Дачная	пропан
77	АЗС Лукойл №50249	с. Жирошкино, А-107 "ММК", 173-й км	АИ 92+, 95+, ДТ+
78	АЗС ГАЗПРОМНЕФТЬ №507	с. Заворово	АИ 92, 95
79	АЗС	с. Заворово,с А-107 "ММК" поворот в сторону Малино	АИ 92, 95, ДТ, пропан
80	АЗС Трасса №54	с. Игумново, Донинское шоссе, ул. Раменская, 1А	АИ 92, 95, 98, ДТ
81	АЗС	с. Константиново	АИ 92, 95, ДТ
82	АГЗС	с. Малышево, А-107 "ММК", 145-й км	пропан
83	АЗС JP	с. Малышево, А-107 "ММК", 145-й км	АИ 92, 95, ДТ, пропан
84	АЗС Газпромнефть	с. Михайловская Слобода, д.7, М-5 "Урал", 41-	АИ 92, 95, 100

Страница 272/3236, документ 573af594a40d0f29e616b139611b0587 подписан 01.09.2025, опубликован 01.09.2025 в сетевом издании "РАММЕДИА", тел. +7 (496) 463-12-67, ramnews.ru

№	Наименование	Адрес, местоположение	Виды топлива (бензин, дизельное топливо, пропан)
	№324	й км	
85	АГЗС VeGas	с. Михайловская Слобода, М-5 "Урал", 38-й км	пропан
86	АГЗС Кантри Газ Столица	с. Никитское, М-5 "Урал", 77-й км	пропан
87	АЗС Опти № 5021	с. Новохаритоново, Егорьевское шоссе(Р105), справа	АИ 92, 95, ДТ
88	АЗС TopFuelAlliance	с. Речицы, 39 стр.1, Егорьевское шоссе (Р105) 40-й км	АИ 92, 95, ДТ
89	АЗС Татнефть №321	с. Софьино, М-5 "Урал", 48-й км	АИ 92, 95, ДТ, ДТ+
90	АЗС Татнефть №328	с. Софьино, М-5 "Урал", 48-й км	АИ 92, 95, ДТ, ДТ+
91	АЗС Татнефть №73	с. Ульянино, М-5 "Урал", 71-й км	АИ 92, 95, ДТ, ДТ+
92	АЗС Татнефть №74	с. Ульянино, М-5 "Урал", 71-й км	АИ 92, 95, ДТ, ДТ+
93	АГЗС	с. Ульянино, М-5 "Урал", 73-й км	пропан
94	АГЗС VeGaz	с. Ульянино,17, кор.2, М-5 "Урал", 72-й км	пропан
95	АЗС Лукойл №50220	территория Логистического технопарка Софьино, М-5 "Урал", 47-й км	АИ 92+, 95, ДТ+

Планируемые мероприятия

В соответствии со «Схемой территориального планирования транспортного обслуживания Московской области», (ред. от 12.05.2025), в таблице 1.2.2.7.1, приведен перечень планируемых объектов топливозаправочного комплекса.

Перечень объектов топливозаправочного комплекса, планируемых к размещению, приведен в таблице 5.2.4.3.3.

№ п/п	**Наименование объекта, сведения о регистрации права собственности**	**Адрес объекта**	**Направление инвестирования**[1]
15	Раменский городской округ		
15.1	ООО «Радуга», МАЗК	Раменский муниципальный район, МАЗК, Панино – Никоновское – Малино, в районе д. Толмачево	С
15.2	Резерв МАЗК	Раменский муниципальный район, МАЗК, М-5 «Урал», 51 км, правая сторона, в районе с. Кривцы (мероприятие реализовано)	С
15.3	Резерв АЗС	Раменский муниципальный район, АЗС, А-107 «ММК», правая сторона, д. Обухово	С

[1] С – строительство объекта, Р – реконструкция объекта.

Страница 273/3236, документ 573af594a40d0f29e616b139611b0587 подписан 01.09.2025, опубликован 01.09.2025 в сетевом издании "РАММЕДИА", тел. +7 (496) 463-12-67, ramnews.ru

№ п/п	Наименование объекта, сведения о регистрации права собственности	Адрес объекта	Направление инвестирования[1]
15.4	Резерв АЗС	Раменский муниципальный район, АЗС, А-107 «ММК», левая сторона, д. Обухово	С
15.5	Резерв АЗС	Раменский муниципальный район, АЗС, ЦКАД, левая сторона, с.п. Рыболовское (пикетаж 1983)	С
15.6	Резерв АЗС	Раменский муниципальный район, АЗС, ЦКАД, правая сторона, с.п. Рыболовское (пикетаж 1983)	С
15.7	Резерв АЗС	Раменский муниципальный район, АЗС, ЦКАД, левая сторона, п. Ганусово	С
15.8	Резерв МАЗК	Раменский муниципальный район, МАЗК, М-5 «Урал» – Степановское – Семеновское 3 км, в районе, с. Степановское	С
15.9	Резерв АЗС	Раменский муниципальный район, АЗС, А-107 «ММК», правая сторона, д. Бояркино	С
15.10	ПАО «ЕвроТранс», АГЗС	МО, Раменский район, с/п Софьинское, с.Кривцы, строение 120 (с модулем КПГ)	С
15.11	ПАО «ЕвроТранс», АГЗС	МО, Раменский район, с.п. Кузнецовское, д. Петровское, ул. Центральная, д.80 (с модулем КПГ)	С
15.12	ПАО «ЕвроТранс», АГЗС	МО, Раменский район, с.п. Софьинское, д. Ивановка, строен. №83 (с модулем КПГ)	С
15.13	ООО «Газпром газомоторное топливо», АГНКС	Раменский г.о., ЦКАД, Виноградовское лесничество, внеш. сторона (мероприятие реализовано)	С
15.14	ПАО «ЕвроТранс», АГЗС	МО, Раменский район, с.п. Гжельское, д.Кошерово, ул. Хуторская, строение 81 (с модулем КПГ)	С
15.15	ПАО «ЕвроТранс», АГЗС	МО, Раменский район, с. п. Чулковское, д. Редькино, ул. Крылатая, д.1 (с модулем КПГ)	С
15.16	ПАО «ЕвроТранс»	Раменский г.о., М-5 «Урал», 51 км, слева, д. Кривцы	С
15.17	ПАО «ЕвроТранс»	Раменский г.о., А-107 «ММК», 148 км, справа, д. Петровское, ул. Центральная, 80	С
15.18	ПАО «ЕвроТранс»	М-5 «Урал», 51 км, слева, д. Кривцы, г.о. Раменский	С
15.19	ПАО «ЕвроТранс»	А-107 «ММК», 148 км, справа, д. Петровское, ул. Центральная, 80, г.о. Раменский	С
15.20	ПАО «ЕвроТранс»	А-107 «ММК», 128 км, слева, д. Кошерово, г.о. Раменский	С
15.21	ПАО «ЕвроТранс»	А-107 «ММК», 165 км, справа, д. Нестерово, г.о. Раменский	С
15.23	ПАО «ЕвроТранс»	д. Редькино, ул. Крылатая, 1, г.о. Раменский	С

Страница 274/3236, документ 573af594a40d0f29e616b139611b0587 подписан 01.09.2025, опубликован 01.09.2025 в сетевом издании "РАММЕДИА", тел. +7 (496) 463-12-67, ramnews.ru

№ п/п	Наименование объекта, сведения о регистрации права собственности	Адрес объекта	Направление инвестирования[1]
15.24	ПАО «ЕвроТранс»	Р-105, 16 км, справа, д. Шмеленки, г.о. Раменский	С
15.25	ПАО «ЕвроТранс»	А-107 «ММК», 128 км, слева, д. Кошерово, г.о. Раменский	С
15.26	ПАО «ЕвроТранс»	А-107 «ММК», 165 км, справа, д. Нестерово, г.о. Раменский	С
15.28	ПАО «ЕвроТранс»	д. Редькино, ул. Крылатая, 1, г.о. Раменский	С
15.29	ПАО «ЕвроТранс»	Р-105, 16 км, справа, д. Шмеленки, г.о. Раменский	С
15.30	ПАО «ЕвроТранс», ЭЗС	МО, Раменский г.о., с. Игумново, ул. Раменская, 1А	С
15.31	ПАО «ЕвроТранс», ЭЗС	МО, Раменский г.о.,с. Игумново, ул. Раменская, 1А	С

Планируемые мероприятия по организации объектов топливозаправочного комплекса, в соответствии с утвержденной документацией по планировке территории, таблица 5.2.4.3.3

Таблица 5.2.4.3.3

№	Наименование объекта,	Местоположение
«О внесении изменений в документацию по планировке территории объекта «Строительство Центральной кольцевой автомобильной дороги Московской области (с последующей эксплуатацией на платной основе). Пусковой комплекс (этап строительства) № 4. Участок км 60+820 - км 68+820»от 16.10.2019 №756/36		
1	АЗК с проектом многофункциональной зоны	на участке км 60+820 – км 68+820 Центральной кольцевой автомобильной дороги Московской области (в части ПК 2052 –ПК 2066)
2	АЗК с проектом многофункциональной зоны	на участке км 60+820 – км 68+820 Центральной кольцевой автомобильной дороги Московской области (в части ПК 2052 –ПК 2066)

5.2.5. Общественный пассажирский транспорт

Пассажирские перевозки в Раменском городском округе осуществляются МАП №4 г. Раменское – филиал АО «Мострансавто» и представлены муниципальными, межмуниципальными и межсубъектными автобусными маршрутами.

Кроме того, организовано движение маршрутов обслуживающим по нерегулируемым (коммерческим) тарифам с использованием подвижного состава автобусов, как обычной вместимости, так и автобусов малой вместимости. Использование для поездок таких маршрутов создает определенный комфорт пассажиру, сокращает время поездки, однако стоимость проезда выше, чем в общественном муниципальном транспорте, что несколько сокращает их роль в обеспечении перевозок пассажиров.

Производственная база расположена в г. Раменское по адресу: ул. Красноармейская, 91.

Страница 275/3236, документ 573af594a40d0f29e616b139611b0587
подписан 01.09.2025, опубликован 01.09.2025 в сетевом
издании "РАММЕДИА", тел. +7 (496) 463-12-67, ramnews.ru

Автовокзал г. Раменское расположен рядом с железнодорожной станцией Раменское по адресу: Привокзальная площадь, 1А.

В таблице 5.2.5.1 приведен перечень маршрутов общественного пассажирского транспорта, обслуживающих территорию муниципального округа.

Таблица 5.2.5.1

№	№ маршрута	Наименование маршрута
Городские маршруты		
1	1	м/р Холодово – м/р №10 – Поликлиника №1
2	2	платф. Фабричная – Совхоз
3	3	Роддом – ЦРБ
4	4	Холодово – РПЗ – Поликлиника №1
5	7	Лицей №13 – Холодово
6	8	Холодово – Совхоз
7	9	м/р Холодово – Пенсионный фонд – Школа №9
Муниципальные маршруты		
8	6	Раменское (Автовокзал) – Марково
9	10	платф. Ильинская – пос. Островского
10	11	пос. Щорса – сан. Сосны
11	21	Раменское (3-ий квартал) – ст. Бронницы – Пласкинино (Сады)
12	25	Раменское (платф. Фабричная) – Марково
13	26	Раменское (ГАТП) – Кратово (платф. Отдых)
14	27	ст. Раменское – Колупаево
15	28	ст. Раменское – Константиново
16	29	платф. Кратово – платф. Отдых
17	36	ст. Раменское – 49 км
18	42	платф. Удельная – платф. Быково
19	43	Кратово (платф. Отдых) – Аксеново
20	44	ст. Бронницы – Гжель
21	45	ст. Бронницы – Надеждино
22	46	ст. Раменское – Игумново
23	47	Раменское – Рыбхоз
24	49	Раменское (платф. Фабричная) – Заболотье
25	50	ст. Раменское – Захарово
26	51	ст. Раменское – Кузяево
27	52	ст. Раменское – Коняшино
28	54	ст. Бронницы – Марково

Страница 276/3236, документ 573af594a40d0f29e616b139611b0587 подписан 01.09.2025, опубликован 01.09.2025 в сетевом издании "РАММЕДИА", тел. +7 (496) 463-12-67, ramnews.ru

№	№ маршрута	Наименование маршрута
29	62	Спартак – аэропорт Быково
Межмуниципальные маршруты		
30	37	Малаховка (ул. Парковая Роща) – Копнино
31	40	платф. Малаховка – Асеново
32	53	ст. Раменское – ст. Фрязево
33	58	Раменское – ст. Бронницы – Бронницы
Межсубъектные маршруты		
34	424	Раменское – Москва (м. Выхино)
Коммерческие маршруты		
1	1	Микрорайон Холодово (Малое кольцо) – Магазин «Дорам» (Мясокомбинат)
2	4	Микрорайон Холодово (Малое кольцо) – Магазин «Дорам» (Мясокомбинат)
3	5	Автовокзал Раменское – Гимназия №7
4	7	Микрорайон Холодово (Малое кольцо) – Школа №9
5	12	Микрорайон Холодово (Малое кольцо) – Магазин «Дорам» (Мясокомбинат)
6	13	Микрорайон Холодово (Малое кольцо) – Поликлиника №1
7	17	Микрорайон Холодово (Малое кольцо) – Магазин «Дорам» (Мясокомбинат)
8	22	Платформа Фабричная – Совхоз «Раменское»
9	24	Платформа Фабричная – Бояркино
10	32	Автовокзал «Раменское» – Посѐлок Гжельского кирпичного завода
11	48	Микрорайон Холодово (Малое кольцо) – Станция Бронницы
12	49	Платформа Фабричная – Заболотье
13	55	Автовокзал «Раменское» – Городок Захарово
14	56	Автовокзал «Раменское» – Игумново-2
15	61	Автовокзал «Раменское» – Кузяево (Посѐлок Кузяевского фарфорового завода)
16	63	Автовокзал «Раменское» – Аринино
17	69	Платформа Фабричная – Завод «Аттик»
18	70	ЦРБ – Платформа Родники
19	76	Платформа Ильинская – Магазин
20	77	Автовокзал «Раменское» – Рыбхоз
21	78	Платформа Удельная – Полушкино
22	79	Ново-Харитоново (Рынок) – Посѐлок Гжельского кирпичного завода
23	525к	Москва (м. Котельники) – Молодѐжная улица
24	558к	Москва (м. Кузьминки) – Софьино

Страница 277/3236, документ 573af594a40d0f29e616b139611b0587
подписан 01.09.2025, опубликован 01.09.2025 в сетевом
издании "РАММЕДИА", тел. +7 (496) 463-12-67, ramnews.ru

Протяжѐнность сети маршрутов общественного пассажирского транспорта по территории Раменского муниципального округа ориентировочно составляет 506,40 км.

При площади территории муниципального округа в 1367,90 км^2 (136 796 га) плотность сети общественного пассажирского транспорта составляет 0,37 км/км^2, что не соответствует нормативному показателю (в соответствии с нормативами градостроительного проектирования Московской области расчетный показатель плотности сети общественного пассажирского транспорта в Раменском муниципальном образовании должен составлять не менее 0,47 км/км^2).

Развитие маршрутной сети общественного пассажирского транспорта позволит обеспечить обслуживание новых освоенных территорий и организовать, при необходимости, обслуживание существующих, не охваченных существующей маршрутной сетью пассажирских перевозок.

Установление или изменение муниципального маршрута регулярных перевозок либо межмуниципального маршрута регулярных перевозок, имеющих два и более общих остановочных пункта с ранее установленным соответственно муниципальным маршрутом регулярных перевозок, межмуниципальным маршрутом регулярных перевозок, осуществляется по согласованию между уполномоченным органом исполнительной власти субъекта Российской Федерации и уполномоченным органом местного самоуправления, к компетенции которых в соответствии с настоящим Федеральным законом отнесено установление данных маршрутов. Порядок указанного согласования устанавливается законом или иным нормативным правовым актом субъекта Российской Федерации (часть 1.1 введена Федеральным законом от 29.12.2017 № 480-ФЗ).

Расчетный показатель пешеходной доступности до остановок общественного пассажирского транспорта, в соответствии с «СП 42.13330.2016. Градостроительство. Планировка и застройка городских и сельских поселений. Актуализированная редакция СНиП 2.07.01-89», на территории застройки многоквартирными жилыми домами следует принимать 500 м. В районах с индивидуальной усадебной застройкой дальность пешеходных подходов к ближайшим остановкам общественного пассажирского транспорта – 800 м.

Все автобусные остановки необходимо оборудовать павильонами для ожидания пассажиров и остановочными площадками.

Планируемые маршруты пассажирских перевозок могут работать по сезонному графику обслуживания.

При планировании развития маршрутов общественного пассажирского транспорта на территории муниципального округа необходимо соблюдать требования нормативов градостроительного проектирования Московской области, в соответствии с которыми расчетный показатель плотности сети общественного пассажирского транспорта в Раменском муниципальном образовании должен составлять не менее 0,47 км/км^2.

Страница 278/3236, документ 573af594a40d0f29e616b139611b0587 подписан 01.09.2025, опубликован 01.09.2025 в сетевом издании "РАММЕДИА", тел. +7 (496) 463-12-67, ramnews.ru

6. ОЦЕНКА ВОЗМОЖНОГО ВЛИЯНИЯ ПЛАНИРУЕМЫХ ДЛЯ РАЗМЕЩЕНИЯ ОБЪЕКТОВ ЗНАЧЕНИЯ НА КОМПЛЕКСНОЕ РАЗВИТИЕ ЭТИХ ТЕРРИТОРИЙ

Комплекс мероприятий по развитию объектов различного значения направлен на обеспечение реализации полномочий муниципального округа, на обеспечение возможности развития его экономики в целом с учетом приоритетных направлений, заложенных в стратегических документах комплексного социально-экономического развития. Кроме положительного комплексного социально-экономического эффекта для муниципального округа, реализация запланированных мероприятий учитывает реализацию действующих программ и нормативно-правовых актов с достижением заложенных в них целевых показателей.

В соответствии с частью 9 статьи 23 ГрК РФ предусматривает возможность установления законодательством субъектов Российской Федерации особенностей подготовки генерального плана.

Генеральный план муниципального округа может не содержать карту планируемого размещения объектов местного значения поселения или муниципального округа. В этом случае такая карта подлежит утверждению местной администрацией в порядке, установленном нормативным правовым актом органа государственной власти субъекта Российской Федерации.

Согласно действующим нормативно-правовым актам при размещении, проектировании, строительстве и реконструкции объектов на соответствующих территориях должен соблюдаться комплекс ограничений, обеспечивающих благоприятное состояние окружающей среды для жизнедеятельности человека и функционирования природных экосистем.

Среди ограничений, которые должны быть приняты во внимание, выделяются зоны с особыми условиями использования территории.

В соответствии со статьей 1 Градостроительного кодекса Российской Федерации зонами с особыми условиями использования территорий являются охранные, санитарно-защитные зоны, зоны охраны объектов культурного наследия (памятников истории и культуры) народов Российской Федерации, защитные зоны объектов культурного наследия, водоохранные зоны, зоны затопления, подтопления, зоны санитарной охраны источников питьевого и хозяйственно-бытового водоснабжения, зоны охраняемых объектов, приаэродромная территория, иные зоны, устанавливаемые в соответствии с законодательством Российской Федерации.

Реализация мероприятий по строительству и реконструкции объектов различного значения, предусмотренных данным проектом, окажет непосредственное положительное влияние на повышение комфортности среды проживания, оптимизацию экологической ситуации и улучшение здоровья населения, создаст благоприятные условия для деловой и социальной инициативы.

Ниже представлена оценка возможного влияния планируемых объектов различного значения на комплексное развитие территории по разделам документа.

<u>Объекты электро-, газоснабжения</u>

Страница 279/3236, документ 573af594a40d0f29e616b139611b0587
подписан 01.09.2025, опубликован 01.09.2025 в сетевом
издании "РАММЕДИА", тел. +7 (496) 463-12-67, ramnews.ru

Данные объекты формируют систему инженерной инфраструктуры муниципального округа - комплекс инженерных сооружений и коммуникаций, обеспечивающих устойчивое развитие и функционирование территории. Размещение планируемых объектов инженерной инфраструктуры произведено в соответствии с общими планировочными принципами проекта в отношении формирования территорий комплексной жилой застройки и развития застроенных территорий, формирования производственных зон, инвестиционных, обслуживающих и других видов объектов. Планируемые объекты инженерной инфраструктуры предлагается размещать в соответствующих функциональных зонах.

Размещение ряда объектов инженерной инфраструктуры различного значения требует установления зон с особыми условиями использования территорий. К таким зонам относятся:

- санитарно-защитные зоны предприятий, сооружений и иных объектов;
- санитарные разрывы от инженерных коммуникаций;
- охранные зоны объектов инженерной инфраструктуры;

Мероприятия проекта в сфере развития инженерной инфраструктуры будут способствовать развитию экономики в целом, с учетом приоритетных направлений.

Автомобильные дороги различного значения вне границ населенных пунктов в границах округа

Планируемое размещение объектов различного значения в области автомобильных дорог и других объектов транспортной инфраструктуры подготавливается с учетом мероприятий, изложенных в документах федерального, регионального и местного уровней. Развитие транспортного обслуживания и размещение объектов транспортной инфраструктуры, базируется на положениях, заложенных в документах федерального, регионального и местного уровней.

Повышение качества существующей транспортной инфраструктуры, повышение технических характеристик автомобильных дорог, создание новых транспортных направлений улучшит транспортное сообщение между территориями и населенными пунктами муниципального округа, улучшит связи с Москвой и другими муниципальными образованиями Московской области. Уменьшение затрат времени на передвижение позволит повысить инвестиционную привлекательность территории муниципального округа, будет способствовать активному развитию транспортно-логистических и туристско-рекреационную функций.

Реализация запланированных мероприятий по размещению объектов транспортной инфраструктуры окажет основополагающее влияние на комплексное развитие территории муниципального образования и будет одним из главных факторов успешного экономического развития муниципального округа.

Автомобильные дороги и другие элементы транспортной инфраструктуры могут быть зонами повышенной опасности для человека, так как здесь происходит совмещение потоков транспортных средств различного типа, объектов общественного транспорта с достаточно высоким скоростями. Для минимизации возможных аварийных ситуаций проектирование и строительство намечаемых объектов должно выполняться с

Страница 280/3236, документ 573af594a40d0f29e616b139611b0587 подписан 01.09.2025, опубликован 01.09.2025 в сетевом издании "РАММЕДИА", тел. +7 (496) 463-12-67, ramnews.ru

соблюдением действующих технических регламентов и нормативов. Должно быть реализовано необходимое количество искусственных транспортных сооружений: путепроводов, мостов, туннелей, пешеходных переходов различных уровней и др. Также, при строительстве объектов транспортной инфраструктуры должны учитываться требования создания безбарьерной среды для лиц с ограниченными возможностями.

Для уменьшения шумового воздействия от главных транспортных магистралей, проходящих вблизи жилых зон, необходимо устройство шумозащитных экранов и формирование специального защитного озеленения.

Объекты физической культуры и массового спорта, образования, здравоохранения

Расчетные показатели планируемых объектов обслуживания базируются на анализе обеспеченности населения объектами обслуживания и достижения нормативного уровня показателей данных объектов (в соответствии с Нормативами градостроительного проектирования Московской области).

Размещение новых объектов приведет к дальнейшему развитию сети объектов обслуживания, расширению номенклатуры и повышению качества оказываемых населению услуг, в том числе в сферах физической культуры и массового спорта, образования, оказания населению медицинской помощи, культуры и искусства, рекреации. Реализация мероприятий программ муниципального образования послужит одним из факторов развития муниципального округа, повысит привлекательность территории для жителей области, будет способствовать росту инвестиционной привлекательности территории.

Объекты физической культуры и массового спорта

Реализация программы строительства запланированных объектов физкультуры и спорта приведет к ряду положительных результатов на комплексное развитие территории:

- обеспечение возможностей гражданам систематически заниматься физической культурой и массовым спортом, вести здоровый образ жизни;
- совершенствование системы физического воспитания различных категорий и групп населения, в том числе в образовательных учреждениях;
- развитие инфраструктуры физической культуры и спорта, в том числе для лиц с ограниченными возможностями;
- развитие физкультурно-оздоровительных объектов, приближенных к местам проживания.

Объекты образования

К объектам местного значения в области образования относятся:

- дошкольные образовательные организации (детские сады);
- общеобразовательные организации (общеобразовательные школы, гимназии, лицеи);
- организации дополнительного образования детей.

Реализация строительства объектов образования местного значения должна оказать мощный положительный эффект на уровень комфортности среды проживания.

Страница 281/3236, документ 573af594a40d0f29e616b139611b0587
подписан 01.09.2025, опубликован 01.09.2025 в сетевом
издании "РАММЕДИА", тел. +7 (496) 463-12-67, ramnews.ru

Объекты здравоохранения

Объекты здравоохранения в соответствии с действующими нормативно – правовыми актами отнесены к объектам регионального и федерального значения. Информация о размещении данного вида объектов приводится в справочно-информационных целях. Размещение объектов здравоохранения всех уровнях отражено в материалах проекта.

Влияние реализации планов по строительству и реконструкции объектов здравоохранения на здоровье, качество и продолжительность населения чрезвычайно высоко. Демографические показатели впрямую зависят от качества предоставляемых медицинских услуг, которые в свою очередь определяются в значительной степени доступностью мест предоставления медицинских услуг населению. Поликлиники, амбулатории, диспансеры, медицинские центры размещены в составе массового нового жилищного строительства, а также в соответствии с утвержденными проектами планировки на отдельные части города.

Объекты культуры и искусства, объекты отдыха и туризма

К объектам культуры и искусства относятся: объекты культурно-досугового (клубного) типа, библиотеки, иные объекты. Формирование оптимальной системы обслуживания населения в области культуры и искусства будет способствовать гармоничному развитию личности, повышению уровня образования и культуры населения.

Предложенные генеральным планом показатели развития туристской инфраструктуры, в первую очередь, размещение новых объектов инфраструктуры (гостиницы, базы отдыха и т.п.) позволят увеличить уровень обеспеченности данными объектами. Дополнительные инвестиции в сферу туризма, отдыха и гостеприимства позволят появиться новым рабочим местам в этих сферах и, соответственно, увеличить занятость населения в сопутствующей сфере услуг (общественное питание, транспорт, производство сувенирной продукции, предоставление прочих услуг и др.).

Страница 282/3236, документ 573af594a40d0f29e616b139611b0587
подписан 01.09.2025, опубликован 01.09.2025 в сетевом
издании "РАММЕДИА", тел. +7 (496) 463-12-67, ramnews.ru

7. СВЕДЕНИЯ О ПЛАНИРУЕМЫХ ОБЪЕКТАХ ФЕДЕРАЛЬНОГО И РЕГИОНАЛЬНОГО ЗНАЧЕНИЯ ИЗ ДОКУМЕНТОВ ТЕРРИТОРИАЛЬНОГО ПЛАНИРОВАНИЯ ФЕДЕРАЛЬНОГО И РЕГИОНАЛЬНОГО ЗНАЧЕНИЯ

Сведения о планируемых объектах федерального и регионального значения приводятся для информативной целостности документа и не являются предметом утверждения генерального плана.

7.1. Сведения о планируемых объектах федерального значения

7.1.1. *Распоряжение Правительства Российской Федерации от 26.02.2013 № 247-р «Об утверждении схемы территориального планирования Российской Федерации в области высшего профессионального образования»*

Мероприятий не запланировано.

7.1.2. *Распоряжение Правительства Российской Федерации от 28.12.2012 № 2607-р «Об утверждении схемы территориального планирования Российской Федерации в области здравоохранения»*

Мероприятий не запланировано.

7.1.3. *Распоряжение Правительства Российской Федерации от 19.03.2013 № 384-р «Об утверждении схемы территориального планирования Российской Федерации в области федерального транспорта (железнодорожного, воздушного, морского, внутреннего водного транспорта) и автомобильных дорог федерального значения»*

Сведения о видах, наименованиях, назначении планируемых для размещения объектов федерального значения, их основные характеристики и местоположение (1-й этап – до 2025 года)

8. Автомобильная дорога А-107 «Московское малое кольцо» Икша – Ногинск – Бронницы – Голицино – Истра – Икша (г. Бронницы, Дмитровский, Домодедовский районы, г. Звенигород, Истринский, Наро-Фоминский, Ногинский, Одинцовский, Подольский, Пушкинский, Раменский, Солнечногорский, Щелковский районы, г. Электросталь), реконструкция автомобильной дороги на участке км 31+000 – км 54+540 протяженностью 23,54 км, категория III.

9. Автомобильная дорога А-108 «Московское большое кольцо» Дмитров – Сергиев Посад – Орехово-Зуево – Воскресенск – Михнево – Балабаново – Руза – Клин – Дмитров (Московская область, Воскресенский район, пос. Восход, Дмитровский, Истринский, Клинский, Наро-Фоминский районы, г. Орехово-Зуево, Орехово-Зуевский, Павлово-Посадский, Раменский, Рузский, Сергиево-Посадский, Серпуховский, Ступинский, Чеховский, Щелковский районы, Владимирская область, Александровский, Киржачский районы, Калужская область, Боровский, Жуковский, Тарусский районы), строительство и реконструкция участков автомобильной дороги:

1) реконструкция участка км 0 – км 61+580 протяженностью 400 км, категория IБ;

2) строительство и реконструкция подъезда к государственному комплексу «Таруса» и проездов по его территории общей протяженностью 165,2 км, категория III;

3) строительство 2-й очереди обхода г. Дмитрова км 0 – км 8.

37. Автомобильная дорога М-5 «Урал» Москва – Рязань – Пенза – Самара – Уфа – Челябинск (Московская область, г. Бронницы, Воскресенский, Коломенский районы, г. Коломна, Луховицкий, Люберецкий, Раменский районы, Оренбургская область,

Страница 283/3236, документ 573af594a40d0f29e616b139611b0587 подписан 01.09.2025, опубликован 01.09.2025 в сетевом издании "РАММЕДИА", тел. +7 (496) 463-12-67, ramnews.ru

Бузулукский, Новосергиевский районы, г. Оренбург, Оренбургский, Переволоцкий районы, г. Сорочинск, Сорочинский, Тоцкий, Северный районы, Пензенская область, Бессоновский, Городищенский, Заречный районы, г. Кузнецк, Кузнецкий, Мокшанский, Нижнеломовский районы, г. Пенза, Сосновоборский, Спасский районы, Республика Башкортостан, Благоварский, Буздякский, Иглинский, Октябрьский, Салаватский, Туймазинский районы, гг. Туймазы, Уфа, Уфимский, Чишминский районы, Республика Мордовия, Атюрьевский, Зубово-Полянский, Краснослободский, Лямбирский районы, г. Саранск, Старошайговский, Торбеевский районы, Республика Татарстан, Бавлинский, Бугульминский, Ютазинский районы, Рязанская область, Путятинский, Рыбновский, Рязанский районы, городской округ город Рязань, Сасовский, Спасский, Чучковский, Шацкий, Шиловский районы, Самарская область, Алексеевский, Богатовский, Борский, Кинельский, Нефтегорский, Волжский районы, г. Жигулевск, Исаклинский, Камышлинский, Красноярский районы, гг. Октябрьск, Самара, Сергиевский, Ставропольский, Сызранский районы, гг. Сызрань, Тольятти, Свердловская область, г. Екатеринбург, Сысертский район, Ульяновская область, Николаевский, Новоспасский, Тереньгульский районы, г. Ульяновск, Ульяновский район, Челябинская область, Аргаяшский, Ашинский районы, г. Златоуст, Каслинский, Катав-Ивановский, Кунашакский районы, г. Миасс, Саткинский, Сосновский районы, г. Усть-Катав, Чебаркульский район, г. Челябинск), строительство и реконструкция автомобильной дороги, в том числе:

1) строительство северного обхода г. Пензы, обходов г. Рязани и населенных пунктов Кирицы, Сушки и Путятино:

строительство обхода пос. Октябрьский с мостом через р. Москву км 28 – км 37 протяженностью 9 км, категория IБ;

строительство обходов населенных пунктов Умет, Аким-Сергиевка и Зубова Поляна км 411 – км 466, Республика Мордовия;

строительство участка обхода г. Пензы, категория IБ;

строительство обхода г. Рязани на участке км 190 – км 210 протяженностью 26,482 км, категория IБ (Рязанская область, городской округ город Рязань, Рязанский район);

строительство участка км 466 – км 487 в обход г. Спасска, Пензенская область;

строительство участков обходов населенных пунктов Кирицы, Сушки и Путятино, категория IБ;

2) реконструкция подъезда к г. Саранску от автомобильной дороги М-5 «Урал» в Республике Мордовия со строительством обхода г. Краснослободска на участке км 95+150 – км 106+350 протяженностью 11,2 км, категория IБ.

Строительство дополнительных главных путей, развитие существующей инфраструктуры на участках

14) Крюково – Раменское, организация пригородно-городского пассажирского железнодорожного движения (МЦД-3) со строительством и реконструкцией главных железнодорожных путей общего пользования, а также реконструкцией станций:

Москва-Товарная – Москва-Пассажирская – Николаевка – Москва II-Митьково, реконструкция I, II, III и IV главных железнодорожных путей общего пользования Ленинградского направления, реконструкция III и IV главных железнодорожных путей общего пользования Казанско-Рязанского направления, строительство IД и IIД главных железнодорожных путей общего пользования Казанско-Рязанского направления, категория линии - пассажирская (Северо-Восточный, Восточный, Центральный административные округа г. Москвы);

Страница 284/3236, документ 573af594a40d0f29e616b139611b0587 подписан 01.09.2025, опубликован 01.09.2025 в сетевом издании "РАММЕДИА", тел. +7 (496) 463-12-67, ramnews.ru

Крюково, реконструкция станции пропускной способностью 291 пара поездов в сутки (Зеленоградский административный округ г. Москвы);

Ховрино, реконструкция станции пропускной способностью 291 пара поездов в сутки (Северный административный округ г. Москвы);

Москва-Товарная, реконструкция станции пропускной способностью 266 пар поездов в сутки (Северо-Восточный административный округ г. Москвы);

Николаевка, реконструкция станции пропускной способностью 125 пар поездов в сутки (Северо-Восточный, Восточный, Центральный административные округа г. Москвы);

Москва-Пассажирская, реконструкция станции пропускной способностью 177 пар поездов в сутки (Северо-Восточный, Восточный, Центральный административные округа г. Москвы);

Москва-Пассажирская-Казанская, реконструкция станции пропускной способностью 200 пар поездов в сутки (Центральный, Восточный административные округа г. Москвы);

Москва-Товарная-Рязанская, реконструкция станции пропускной способностью 327 пар поездов в сутки (Центральный, Восточный административные округа г. Москвы);

Перово, реконструкция станции пропускной способностью 327 пар поездов в сутки (Восточный, Юго-Восточный административные округа г. Москвы);

Москва II-Митьково, реконструкция станции пропускной способностью 124 пары поездов в сутки (Северо-Восточный, Восточный, Центральный административные округа г. Москвы);

Люберцы I, реконструкция станции пропускной способностью 340 пар поездов в сутки (Московская область, городской округ Люберцы);

Быково, реконструкция станции пропускной способностью 256 пар поездов в сутки (Московская область, Раменский городской округ);

Раменское, реконструкция станции пропускной способностью 258 пар поездов в сутки (Московская область, Раменский городской округ).

Воздушный транспорт

13. Аэропортовый комплекс «Быково», реконструкция взлетно-посадочной полосы, рулежных дорожек, перрона, водосточно-дренажной системы, замена светосигнального оборудования, строительство (реконструкция) аварийно-спасательной станции (Московская область, Раменский район). Искусственная взлетно-посадочная полоса 2210х40 м.

Внутренний водный транспорт

4. Комплексная реконструкция гидротехнических сооружений глубоководной системы проводится с целью повышения комплексной безопасности и устойчивости транспортной системы в европейской части Российской Федерации, повышения уровня безопасности судоходных гидротехнических сооружений и доведения их технического состояния до уровня, соответствующего требованиям, и создания сбалансированной инфраструктуры водных путей.

В составе комплексной реконструкции глубоководной системы реализуется 8 комплексных проектов по бассейнам, включающих реконструкцию гидроузлов:

1) гидроузлы канала имени Москвы: Иваньковский гидроузел (г. Дубна, Московская область), гидроузел №4 (Дмитровский район, Московская область), гидроузел №6 (Дмитровский район, Московская область), гидроузлы №7 - 9 (г. Москва),

Страница 285/3236, документ 573af594a40d0f29e616b139611b0587 подписан 01.09.2025, опубликован 01.09.2025 в сетевом издании "РАММЕДИА", тел. +7 (496) 463-12-67, ramnews.ru

Карамышевский гидроузел (г. Москва), гидроузел «Перерва» (г. Москва), гидроузлы Москворецко-Окской системы по Московской области «Трудкоммуна» (Люберецкий район), «Андреевка» (Ленинский район), «Фаустово» (Воскресенский район), «Северка» (Коломенский район), «Софьино» (Раменский район), «Белоомут» (Луховицкий район), гидроузел «Кузьминск» (Рязанская область, Рыбновский район).

Объекты относятся к техногенно опасным объектам, максимальный напор воды 2 - 16 м. Два сооружения имеют опасный уровень безопасности. В результате реконструкции планируется оснастить техническими средствами транспортной безопасности все гидроузлы и повысить уровень безопасности, сведя к нулю число гидросооружений с опасным уровнем. Пропускная способность шлюзов от 13,4 до 18,7 млн. тонн.

Сведения о видах, наименованиях, назначении планируемых для размещения объектов федерального значения 2-го этапа (до 2030 года)

7. Москва – Саранск – Ульяновск – Екатеринбург. Строительство автомобильной дороги категории IА – IБ (Владимирская область, Муромский, Селивановский районы, г. Муром, Радужный, Собинский, Судогодский районы, г. Гусь-Хрустальный, Московская область, Раменский, Воскресенский, Егорьевский, Орехово-Зуевский, Шатурский районы, Нижегородская область, Ардатовский, Шатковский, Лукояновский, Вознесенский, Починковский районы, г. Арзамас, Арзамасский район, г. Выкса, Выксунский, Кулебакский, Навашинский районы, Пермский край, г. Октябрьский, Республика Башкортостан, г. Бирск, Аскинский, Бирский, Караидельский, Мишкинский, Чекмагушевский, Дюртюлинский, Бакалинский районы, Республика Мордовия, Чамзинский, Старошайговский, Краснослободский, Дубенский, Темниковский, Теньгушевский, Ромодановский, Лямбирский районы, Республика Татарстан, Сармановский, Черемшанский, Нурлатский районы, г. Альметьевск, Альметьевский, Азнакаевский районы, г. Нурлат, Самарская область, Кошкинский район, Свердловская область, Тугулымский, Талицкий, Пышминский, Ачитский районы, г. Богданович, Богдановичский, Заречный, Камышловский районы, г. Красноуфимск, Красноуфимский район, г. Первоуральск, Сысертский, Нижнесергинский районы, гг. Екатеринбург, Ревда, Белоярский район, Тюменская область, г. Тюмень, Тюменский район, Ульяновская область, Сурский, Майнский, Новомалыклинский, Карсунский районы, г. Ульяновск, Ульяновский, Чердаклинский, Мелекесский районы).

Строительство дополнительных главных путей, развитие существующей инфраструктуры на участках

40) Люберцы-1 – Куровская, строительство III главного железнодорожного пути общего пользования протяженностью 66,9 км (Раменский, Люберецкий, Орехово-Зуевский районы);

41) Раменское – Воскресенск, строительство III главного железнодорожного пути общего пользования 44,8 км (Раменский, Воскресенский районы).

Организация скоростного движения на участках железных дорог

1. Москва – Рязань – Мичуринск – Саратов протяженностью 859 км (Первомайский, Никифоровский районы, г. Мичуринск, Уметский район, гг. Тамбов, Кирсанов, Кирсановский, Тамбовский, Мичуринский, Рассказовский, Тамалинский, Бековский, Екатериновский районы, г. Саратов, Саратовский, Татищевский районы, г. Аткарск, Аткарский район, г. Ртищево, Ртищевский, Рыбновский, Луховицкий районы, г. Рязань, Старожиловский, Кораблинский, Ряжский, Новодеревенский, Жуковский, Раменский, Воскресенский, Люберецкий районы, г. Коломна, Коломенский, Рязанский, Юго-Восточный, Восточный, Центральный административные округа г. Москвы).

Страница 286/3236, документ 573af594a40d0f29e616b139611b0587 подписан 01.09.2025, опубликован 01.09.2025 в сетевом издании "РАММЕДИА", тел. +7 (496) 463-12-67, ramnews.ru

7.1.4. *Распоряжение Правительства Российской Федерации от 06.05.2015 № 816-р «Об утверждении схемы территориального планирования Российской Федерации в области федерального транспорта (в части трубопроводного транспорта)» (в редакции от 09.08.2025 № 2136-р)*

Мероприятий не предусмотрено.

7.1.5. *Схема территориального планирования Российской Федерации в области энергетики», утверждена Распоряжением Правительства РФ от 1 августа 2016 г. № 1634-Р (в редакции от 30.07.2025 № 2037-р)*

Мероприятий не предусмотрено.

7.1.6. *Генеральная схема размещения объектов электроэнергетики до 2042 года», утверждѐнная распоряжением Правительства Российской Федерации от 30.12.2024 № 4153-р)*

Мероприятий не предусмотрено.

7.1.7. *В соответствии с «Генеральной схемой газоснабжения Московской области до 2030 года», разработанной ОАО «Газпром промгаз» при участии АО «Мособлгаз», одобренной утверждѐнным решением Межведомственной комиссии по вопросам энергообеспечения Московской области от 14.11.2013 № 11:*

Мероприятий не предусмотрено.

7.2.Сведения о планируемых объектах регионального значения

7.2.1. *Постановление Правительства Московской области от 20 декабря 2004 № 778/50 «Об утверждении программы Правительства Московской области «Развитие газификации в Московской области до 2035 года» (в редакции от 07.07.2025 № 784-ПП*

№ п/п	Наименование объекта	Вид работ	Параметры	Очередность
1	Газопровод-связка ГРС «Жуково» – ГРС «Раменское»	строительство	Протяженность 15,0 км	Первая очередь

7.2.2. *В соответствии с «Генеральной схемой газоснабжения Московской области до 2030 года», разработанной ОАО «Газпром промгаз» при участии АО «Мособлгаз», одобренной утверждѐнным решением Межведомственной комиссии по вопросам энергообеспечения Московской области от 14.11.2013 г. № 11 планируется:*

№ п/п	Наименование объекта	Вид работ	Параметры	Очередность
1	Газопровод распределительный высокого давления ГРС Бронницы (н.п. Константиново) и проектируемой ГРС Домодедово аэропорт (закольцовка)	строительство	Протяженность 2,66 км	Первая очередь
2	Газопровод высокого давления 1 категории до ГРП № 151 г. Жуковский	реконструкция	Протяженность 2,82 км	Первая очередь

Страница 287/3236, документ 573af594a40d0f29e616b139611b0587 подписан 01.09.2025, опубликован 01.09.2025 в сетевом издании "РАММЕДИА", тел. +7 (496) 463-12-67, ramnews.ru

	(перекладка)			

7.2.3. *Постановление Правительства Московской области от 30.12.2020 № 1069/43 «Об утверждении Региональной программы газификации жилищно-коммунального хозяйства, промышленных и иных организаций Московской области на период 2020-2024 годов»*

Мероприятий не предусмотрено**.**

7.2.4. *Совместная инвестиционная программа ПАО «Газпром» и Правительства Московской области: «Программа развития газоснабжения и газификации Московской области на период 2021-2025 годы, подписанной 18.11.2020 г. Губернатором Московской области Воробьевым А.Ю. и Председателем Правления ПАО «Газпром» Миллером А.Б.*

Мероприятий не предусмотрено.

7.2.5. *Схема территориального планирования Московской области – основные положения градостроительного развития*

Схема территориального планирования Московской области утверждена Постановлением Правительства Московской области от 11.07.2007 N 517/23 (ред. от 16.04.2024) «Об утверждении Схемы территориального планирования Московской области – основных положений градостроительного развития».

Территория Раменского муниципального округа отнесена к Видновско-Подольско- Раменской рекреационно-городской устойчивой системе расселения.

Планируемые объекты энергетики регионального значения на территории Московской области представлены в таблице 7.2.1.1

Таблица 7.2.1.1

№ п/п	Наименование объекта	Вид работ	Параметры	Очередность
1	ПС 110 кВ Кварц (№ 23)*	реконструкция	2х63 МВА	-
2	ПС 110 кВ Раменская № 195 *	реконструкция	2х40 МВА	-
3	ПС 110 кВ Нащекино № 243 *	реконструкция	2х25 МВА	-
4	ПС 110 кВ Гжель № 352 *	реконструкция	2х63 МВА	-
5	ПС 110 кВ Рыболово № 607 *	реконструкция	-	-
6	ВЛ 110 кВ Анциферово – Нежино I цепь*	реконструкция	15,77км	-
7	ВЛ 110 кВ Анциферово – Нежино II цепь*	реконструкция	15,72 км	-
8	ПС 110 кВ Загорново (№ 764) *	реконструкция	-	-
9	ВЛ 110 кВ Кудиново -	реконструкция	24,48 км	-

Страница 288/3236, документ 573af594a40d0f29e616b139611b0587
подписан 01.09.2025, опубликован 01.09.2025 в сетевом
издании "РАММЕДИА", тел. +7 (496) 463-12-67, ramnews.ru

	Минеральная с отпайками*			

Страница 289/3236, документ 573af594a40d0f29e616b139611b0587
подписан 01.09.2025, опубликован 01.09.2025 в сетевом
издании "РАММЕДИА", тел. +7 (496) 463-12-67, ramnews.ru

Планируемые объекты регионального значения в области газоснабжения представлен в таблице 7.2.1.2

Таблица 7.2.1.2

№ п/п	Наименование	Статус (планируемый к размещению, планируемый к реконструкции)	Срок реализации	В соответствии с программой, генеральным планом или иным документом	Муниципальное образование	Протяженность, км	Диаметр, мм	Давление, МПа
1	Газопровод–связка ГРС «Жуково» – ГРС «Раменское»	строительство	2022 г.	Программа Правительства Московской области «Развитие газификации в Московской области до 2030 года»	Раменский, Жуковский	15,00	400	1,2
2	Газопровод распределительный высокого давления ГРС Бронницы (н.п. Константиново) и проектируемой ГРС Домодедово аэропорт (закольцовка)	строительство	2030 г.	Генеральная схема газоснабжения Московской области на период до 2030 года	Раменский, Домодедово	2,66	325	1,2
3	Газопровод высокого давления 1 категории до ГРП № 151 г. Жуковский (перекладка)	реконструкция	2030 г.	Генеральная схема газоснабжения Московской области на период до 2030 года	Жуковский, Раменский	2,82	273	1,2

Планируемые объекты регионального значения в сфере здравоохранения представлены в таблице 7.2.1.3

Таблица 7.2.1.3

Номер на карте	Наименование	Статус (планируемый к размещению, планируемый к реконструкции)	Срок реализа-ции	В соответствии с программой, генеральным планом или иным документом	Муниципаль-ное образование	Местополо-жение	Емкость (пос/см.; койко-мест; авто)
101	Больница	Планируемый к размещению	2022 г.	Генеральный план	Раменский	г. Раменское, Донинское шоссе/Северное шоссе	1250 коек

Страница 290/3236, документ 573af594a40d0f29e616b139611b0587
подписан 01.09.2025, опубликован 01.09.2025 в сетевом
издании "РАММЕДИА", тел. +7 (496) 463-12-67, ramnews.ru

Номер на карте	Наименование	Статус (планируемый к размещению, планируемый к реконструкции)	Срок реализа-ции	В соответствии с программой, генеральным планом или иным документом	Муниципаль-ное образование	Местополо-жение	Емкость (пос/см.; койко-мест; авто)
102	Больница	Планируемый к размещению	2022 г.	Генеральный план	Раменский	г. Раменское, ул. Чугунова	1400 коек
103	Больница	Планируемый к размещению	2022 г.	Генеральный план	Раменский	п. Кратово, совхоз (п. Мира)	20 коек
104	Больница	Планируемый к реконструкции	2022 г.	Генеральный план	Раменский	п. им. Тельмана	74 коек
105	Больница	Планируемый к размещению	2035 г.	Генеральный план	Раменский	д. Островцы	150 коек
106	Больница	Планируемый к размещению	2035 г.	Генеральный план	Раменский	д. Тимонино	200 коек
532	Амбулаторно-поликлиническое учреждение	Планируемый к размещению	2022 г.	Генеральный план	Раменский	г. Раменское, вблизи ул. Ясная	32 пос/см
533	Амбулаторно-поликлиническое учреждение	Планируемый к размещению	2022 г.	Генеральный план	Раменский	г. Раменское, ул. Десантная, ул.Электрификации	86 пос/см
534	Амбулаторно-поликлиническое учреждение	Планируемый к размещению	2022 г.	Генеральный план	Раменский	п. Быково, ул.Щкольная/Школьный тупик	140 пос/см
535	Амбулаторно-поликлиническое учреждение	Планируемый к размещению	2022 г.	Генеральный план	Раменский	р.п. Ильинский ул. Полевая	100 пос/см
536	Амбулаторно-поликлиническое учреждение	Планируемый к размещению	2022 г.	Генеральный план	Раменский	п. Кратово,совхоз (п.Мира)	210 пос/см
537	Амбулаторно-поликлиническое учреждение	Планируемый к размещению	2022 г.	Генеральный план	Раменский	на востоке д. Захарово	25 пос/см
538	Амбулаторно-поликлиническое учреждение	Планируемый к размещению	2022 г.	Генеральный план	Раменский	на юго-востоке с.Игумново	50 пос/см
539	Амбулаторно-поликлиническое учреждение	Планируемый к размещению	2022 г.	Генеральный план	Раменский	р.п. Родники, ул. Трудовая	110 пос/см
540	Амбулаторно-поликлиническое учреждение	Планируемый к размещению	2022 г.	Генеральный план	Раменский	р.п. Удельная, ул. Солнечная	145 пос/см

Страница 291/3236, документ 573af594a40d0f29e616b139611b0587 подписан 01.09.2025, опубликован 01.09.2025 в сетевом издании "РАММЕДИА", тел. +7 (496) 463-12-67, ramnews.ru

Номер на карте	Наименование	Статус (планируемый к размещению, планируемый к реконструкции)	Срок реализа-ции	В соответствии с программой, генеральным планом или иным документом	Муниципаль-ное образование	Местополо-жение	Емкость (пос/см.; койко-мест; авто)
541	Амбулаторно-поликлиническое учреждение	Планируемый к размещению	2022 г.	Генеральный план	Раменский	д. Михнево	350 пос/см
542	Амбулаторно-поликлиническое учреждение	Планируемый к размещению	2022 г.	Генеральный план	Раменский	с. Строкино	170 пос/см
543	Амбулаторно-поликлиническое учреждение	Планируемый к размещению	2022 г.	Генеральный план	Раменский	п. Рылеево, ул. Рылеево пос, д. 12	140 пос/см
544	Амбулаторно-поликлиническое учреждение	Планируемый к размещению	2022 г.	Генеральный план	Раменский	д. Фенино	30 пос/см
545	Амбулаторно-поликлиническое учреждение	Планируемый к размещению	2022 г.	Генеральный план	Раменский	д. Рыбаки	170 пос/см
546	Амбулаторно-поликлиническое учреждение	Планируемый к размещению	2022 г.	Генеральный план	Раменский	с. Заворово	30 пос/см
547	Амбулаторно-поликлиническое учреждение	Планируемый к размещению	2022 г.	Генеральный план	Раменский	д. Островцы	125 пос/см
548	Амбулаторно-поликлиническое учреждение	Планируемый к размещению	2022 г.	Генеральный план	Раменский	с. Татаринцево	115 пос/см
549	Амбулаторно-поликлиническое учреждение	Планируемый к размещению	2022 г.	Генеральный план	Раменский	п. Дубовая роща, ул. Октябрьская	190 пос/см
550	Амбулаторно-поликлиническое учреждение	Планируемый к размещению	2022 г.	Генеральный план	Раменский	д. Тимонино	350 пос/см
551	Амбулаторно-поликлиническое учреждение	Планируемый к размещению	2022 г.	Генеральный план	Раменский	с. Ульянино	150 пос/см
552	Амбулаторно-поликлиническое учреждение	Планируемый к размещению	2022 г.	Генеральный план	Раменский	п. им. Тельмана	115 пос/см
553	Амбулаторно-поликлиническое учреждение	Планируемый к размещению	2035 г.	Генеральный план	Раменский	г. Раменское, Донинское шоссе, микрорайон № 10, квартал 6	530 пос/см
554	Амбулаторно-поликлиническое	Планируемый к размещению	2035 г.	Генеральный план	Раменский	г. Раменское, 11	500 пос/см

Страница 292/3236, документ 573af594a40d0f29e616b139611b0587 подписан 01.09.2025, опубликован 01.09.2025 в сетевом издании "РАММЕДИА", тел. +7 (496) 463-12-67, ramnews.ru

Номер на карте	Наименование	Статус (планируемый к размещению, планируемый к реконструкции)	Срок реализа-ции	В соответствии с программой, генеральным планом или иным документом	Муниципаль-ное образование	Местополо-жение	Емкость (пос/см.; койко-мест; авто)
	учреждение					микрорайон	
555	Амбулаторно-поликлиническое учреждение	Планируемый к размещению	2035 г.	Генеральный план	Раменский	р.п. Удельная	145 пос/см
556	Амбулаторно-поликлиническое учреждение	Планируемый к размещению	2035 г.	Генеральный план	Раменский	п. Спартак	135 пос/см
557	Амбулаторно-поликлиническое учреждение	Планируемый к размещению	2035 г.	Генеральный план	Раменский	п. Денежниково	150 пос/см
558	Амбулаторно-поликлиническое учреждение	Планируемый к размещению	2035 г.	Генеральный план	Раменский	с. Речицы	40 пос/см
559	Амбулаторно-поликлиническое учреждение	Планируемый к размещению	2035 г.	Генеральный план	Раменский	п. Дружба	160 пос/см
560	Амбулаторно-поликлиническое учреждение	Планируемый к размещению	2035 г.	Генеральный план	Раменский	д. Никулино	150 пос/см
561	Амбулаторно-поликлиническое учреждение	Планируемый к размещению	2035 г.	Генеральный план	Раменский	п. Электроизолятор	160 пос/см
562	Амбулаторно-поликлиническое учреждение	Планируемый к размещению	2035 г.	Генеральный план	Раменский	д. Островцы	320 пос/см
563	Амбулаторно-поликлиническое учреждение	Планируемый к размещению	2035 г.	Генеральный план	Раменский	д. Тимонино	60 пос/см
564	Амбулаторно-поликлиническое учреждение	Планируемый к размещению	2035 г.	Генеральный план	Раменский	д. Чулково	336 пос/см
565	Амбулаторно-поликлиническое учреждение	Планируемый к размещению	2035 г.	Генеральный план	Раменский	с. Зеленая Слобода	336 пос/см
566	Амбулаторно-поликлиническое учреждение	Планируемый к размещению	2035 г.	Генеральный план	Раменский	д. Нижнее Мячково	336 пос/см
567	Амбулаторно-поликлиническое учреждение	Планируемый к реконструкции	2022 г.	Письмо Министерства здравоохранения Московской области от 04.09.2019 № 14ИСХ-10384/09-	Раменский	р.п. Удельная, ул. Солнечная, д. 4	150 пос/см

Страница 293/3236, документ 573af594a40d0f29e616b139611b0587 подписан 01.09.2025, опубликован 01.09.2025 в сетевом издании "РАММЕДИА", тел. +7 (496) 463-12-67, ramnews.ru

Номер на карте	Наименование	Статус (планируемый к размещению, планируемый к реконструкции)	Срок реализа-ции	В соответствии с программой, генеральным планом или иным документом	Муниципаль-ное образование	Местополо-жение	Емкость (пос/см.; койко-мест; авто)
				02			
568	Амбулаторно-поликлиническое учреждение	Планируемый к размещению	2035 г.	Письмо Министерства здравоохранения Московской области от 04.09.2019 № 14ИСХ-10384/09-02	Раменский	д. Островцы, ЖК «Новые Островцы», ГБУЗ МО «Раменская ЦРБ»	450 пос/см
803	Фельдшерско-акушерский пункт	Планируемый к размещению	2035 г.	Письмо Министерства здравоохранения Московской области от 04.09.2019 № 14ИСХ-10384/09-02	Раменский	д. Нестерово, ГБУЗ МО «Раменская ЦРБ»	н/д

Планируемые объекты регионального значения в сфере культуры представлены в таблице 7.2.1.4

Мероприятия не планируются.

Планируемые объекты регионального значения в области социального обслуживания населения Московской области представлены в таблице 7.2.1.5

Таблица 7.2.1.5

Наименование	Статус (планируемый к размещению, планируемый к реконструкции)	Срок реализации	В соответствии с программой, генеральным планом или иным документом	Муниципаль-ное образование	Местополо-жение	Емкость (число мест)/количество объектов
Универсальный комплексный	Планируемые к	2019-2024 гг.	Генеральный план	Раменский	г.о Раменский	5 объектов

Страница 294/3236, документ 573af594a40d0f29e616b139611b0587
подписан 01.09.2025, опубликован 01.09.2025 в сетевом
издании "РАММЕДИА", тел. +7 (496) 463-12-67, ramnews.ru

Наименование	Статус (планируемый к размещению, планируемый к реконструкции)	Срок реализации	В соответствии с программой, генеральным планом или иным документом	Муниципаль-ное образование	Местополо-жение	Емкость (число мест)/количество объектов
центр социального обслуживания населения (УКЦСОН)	размещению					6 объектов

Планируемые природные экологические территории Московской области регионального значения представлены в таблице 7.2.1.6

Таблица 7.2.1.6

Номер на карте	Название	Категория	Местоположение (городской округ)	Площадь, га	Срок реализации
Р2.41	Место обитания ракитниковой желтушки	ключевая природная территория	Люберцы, Раменский	107	2024-2040 гг.
Р2.69	Леса в нижнем течении реки Пахры	ключевая природная территория	Раменский, Домодедово	391	2024-2040 гг.
Р2.80	Пойма Гжелки	ключевая природная территория	Раменский	259	2024-2040 гг.
Р2.84	Москворецко-Клязьминский	ключевая природная территория	Павловский Посад, Раменский, Электросталь	10228	2024-2040 гг.
Р2.91	Белозерский	ключевая природная территория	Воскресенск, Раменский	7086	2024-2040 гг.
Р2.93	Бронницкий энтомологический	ключевая природная территория	Раменский	598	2024-2040 гг.
Р2.100	Леса в окрестностях Гжельских прудов	ключевая природная территория	Раменский	1063	2024-2040 гг.
Р2.105	Томилинский	ключевая природная территория	Люберцы, Раменский, Котельники, Лыткарино, Дзержинский	2387	2024-2040 гг.
Р4.89	Транзитная территория № 89	транзитная территория	Павловский Посад, Орехово-Зуевский, Раменский	2202	2024-2040 гг.
Р4.115	Транзитная территория № 115	транзитная территория	Воскресенск, Раменский	5322	2024-2040 гг.

Страница 295/3236, документ 573af594a40d0f29e616b139611b0587
подписан 01.09.2025, опубликован 01.09.2025 в сетевом
издании "РАММЕДИА", тел. +7 (496) 463-12-67, ramnews.ru

Планируемые природно–исторические территории Московской области регионального значения представлены в таблице 7.2.1.7

Таблица 7.2.1.7

Номер на карте	Название	Категория	Местоположение (городской округ)	Площадь, тыс. га	Срок реализации
Р3.14	Территория народного промысла Гжель-Речицы	Природно-историческая территория	Раменский	9,0	2024-2040 гг.

Планируемые территории для формирования туристско–рекреационных кластеров регионального значения представлены в таблице 7.2.1.8

Таблица 7.2.1.8

Номер на карте	Наименование	Статус (планируемый к размещению, планируемый к реконструкции)	Срок реализации	В соответствии с программой, генеральным планом или иным документом	Муниципальное образование (городской округ)	Территория, тыс.га
3	Гжель	Планируемая к развитию	2040 г.	Предложение Схемы	Раменский	9,6

Объекты системы обращения с отходами на территории Московской области регионального значения представлены в таблице 7.2.1.9

Таблица 7.2.1.9

Номер на карте	Наименова-ние	Назначение объекта	Статус (планируемый к размещению, планируемый к реконструкции)	Срок реализации	Муниципальное образование	Местоположение	Характеристика объекта
31	Полигон твердых коммунальных отходов «Сафоново»	Объект размещения отходов	Планируемый к рекультивации	2024 г.	Раменский	в восточной части г. Раменское	33,97 га

Страница 296/3236, документ 573af594a40d0f29e616b139611b0587
подписан 01.09.2025, опубликован 01.09.2025 в сетевом
издании "РАММЕДИА", тел. +7 (496) 463-12-67, ramnews.ru

7.2.6. *Схема развития и размещения особо охраняемых природных территорий в Московской области*

Схема развития и размещения особо охраняемых природных территорий в Московской области разработана Министерством экологии и природопользования Московской области и утверждена постановлением Правительства Московской области от 11.02.2009 № 106/5 «Об утверждении Схемы развития и размещения особо охраняемых природных территорий в Московской области».

Номер на карте	**Название**	**Категория**	**Местоположение (городской округ)**	**Плоащдь, га**	**Срок реализации**	**Характеристика зон с особыми условиями использования территории (ЗОУИТ)**
Р1.9	Донинский	Государственный природный заказник	Богородский, Раменский	5000	до 2024 г.	Установление ЗОУИТ в связи с размещением объекта не требуется

7.2.7. *Схема территориального планирования транспортного обслуживания Московской области*

Постановление Правительства МО от 25.03.2016 № 230/8 «Об утверждении Схемы территориального планирования транспортного обслуживания Московской области» (в редакции постановления Правительства Московской области от 12.05.2025):

– Планируемые транспортно-пересадочные узлы на основе железнодорожного транспорта и линий метрополитена:

№ из документа	Железнодорожное направление, железная дорога	Наименование ТПУ
22	Казанское направление МЖД	Хрипань
58	Рязанское направление МЖД	Раменское
64	Рязанское направление МЖД	Удельная
65	Рязанское направление МЖД	Быково
66	Рязанское направление МЖД	Ильинская
67	Рязанское направление МЖД	Фабричная
72	Рязанское направление МЖД	Ипподром (47 км)

– Объекты логистических комплексов:

№ из документа	Тип объекта	Логистический комплекс	Населенный пункт	Автомобильная дорога
32	ТЛЦ	-	д. Быково	М-5 «Урал»

Страница 297/3236, документ 573af594a40d0f29e616b139611b0587
подписан 01.09.2025, опубликован 01.09.2025 в сетевом
издании "РАММЕДИА", тел. +7 (496) 463-12-67, ramnews.ru

№ из документа	Тип объекта	Логистический комплекс	Населенный пункт	Автомобильная дорога
33	ТЛЦ	«Софьино»	с. Софьино	М-5 «Урал»
50	ТЛЦ	«Бритово»	с. Бритово	М-5 «Урал»

– Перечень автомобильных дорог общего пользования, регионального значения, планируемых к строительству и реконструкции

Номер автомобильной дороги	Номер участка	Наименование автомобильной дороги / участка	Показатели						
			Строительство (С)/ Реконструкция (Р)	протяжённость в границах муниципального округа, км	Категория	Число полос движения, шт	Ширина полосы отвода, м	Зоны планируемого размещения линейного объекта	
								ширина, м	площадь, га
Автомагистрали общего пользования									
0092	12009201	ЦКАД – Чехов – Малино – М-5 «Урал»	С	1,70	I	4	65	300	51,0
Скоростные автомобильные дороги общего пользования									
0051	22005103	Москва – Егорьевск – Тума – Касимов	С	2,80	I	4	65	100	28,2
	22005104	Москва – Егорьевск – Тума – Касимов (новое направление)		18,50				200	369,8
0124	22012404	Подольск – Домодедово – Раменское – ЦКАД	С	33,0	I	6	72	100	330,3
Обычные автомобильные дороги общего пользования									
0051	32005105	Москва – Егорьевск – Тума – Касимов (новое направление)	С	0,50	I	4	65	200	9,2
	32005106	Москва – Егорьевск – Тума – Касимов	Р	0,90				100	8,7
0052	32005202	Аэродром ЛИИ им. Громова – «Подольск – Домодедово – Раменское – ЦКАД»	С	1,10	I	4	65	200	22,0
	32005204			3,40					67,8

Страница 298/3236, документ 573af594a40d0f29e616b139611b0587
подписан 01.09.2025, опубликован 01.09.2025 в сетевом
издании "РАММЕДИА", тел. +7 (496) 463-12-67, ramnews.ru

Номер автомобильной дороги	Номер участка	Наименование автомобильной дороги / участка	Показатели						
			Строительство (С)/ Реконструкция (Р)	Протяженность в границах муниципального округа, км	Категория	Число полос движения, шт	Ширина полосы отвода, м	Зоны планируемого размещения линейного объекта	
								ширина, м	площадь, га
0089	32008903	Лыткарино – Томилино – Красково – Железнодорожный	С	1,30	I	6	72	200	26,0
0137	32013701	Зеленая Слобода – «Подольск – Домодедово – Раменское»	С	1,40	I	4	65	100	14,1
0138	32013802	Молоковское шоссе – Нижнее Мячково	С	3,10	I	4	65	100	30,8
0140	32014001	М-5 «Урал» – п. Володарского – Каширское шоссе (Раменский район)	Р	6,20	I	4	65	100	62,1
0141	32014101	Зеленая Слобода – Константиново	Р	3,20	I	4	65	100	31,7
0142	32014202	Москва – Жуковский (Раменский район)	Р	0,50	I	4	65	70	3,3
	32014203			4,40					30,6
0157	32015702	Панино – Малино	С	2,30	I	4	65	200	46,4
0219	32021901	М-5 «Урал» – Степановское – Семѐновское	С	7,10	II	2	49	100	71,4
0220	32022001	М-5 «Урал» – Степановское – Аргуново	Р	1,0	II	2	49	100	10,4
	32022002			0,30				50	1,3

Страница 299/3236, документ 573af594a40d0f29e616b139611b0587
подписан 01.09.2025, опубликован 01.09.2025 в сетевом
издании "РАММЕДИА", тел. +7 (496) 463-12-67, ramnews.ru

Номер автомобильной дороги	Номер участка	Наименование автомобильной дороги / участка	Показатели						
			Строительство (С)/ Реконструкция (Р)	Протяженность в границах муниципального округа, км	Категория	Число полос движения, шт	Ширина полосы отвода, м	Зоны планируемого размещения линейного объекта	
								ширина, м	площадь, га
0221	32022101	«Панино – Малино» – Семеновское	Р	3,20	II	2	49	100	32,4
	32022102			1,60				50	8,0
	32022103			0,90				100	8,8
	32022104			1,0				50	4,9
	32022105			1,90				100	9,6
0339	32033901	Западный обход г. Электроугли	С	1,10	III	2	46	200	21,4
0358	32035802	Жирошкино – Новлянское – Кишкино	С	3,10	III	2	46	200	61,6
	32035803			2,30					45,2
	32035804			4,60					92,4
0488	32048802	Касяково – Михеево	С	1,20	IV	2	35	100	12,4
1191	32119102	Бояркино – Рыбаки	Р	0,60	IV	2	35	25	1,5
	32119103			0,60				20	1,1
	32119104			1,40				50	6,8
1197	32119701	ММК – Федино	Р	1,70	IV	2	35	100	17,0
1200	32120001	«Велино – Сельвачево» – Овчинкино – Ширяево	Р	1,10	IV	2	35	50	5,2
1202	32120201	«Никулино – Колупаево» – Торопово	Р	0,50	IV	2	35	50	2,7

Страница 300/3236, документ 573af594a40d0f29e616b139611b0587
подписан 01.09.2025, опубликован 01.09.2025 в сетевом
издании "РАММЕДИА", тел. +7 (496) 463-12-67, ramnews.ru

Номер автомобильной дороги	Номер участка	Наименование автомобильной дороги / участка	Показатели						
			Строительство (С)/ Реконструкция (Р)	протяженность в границах муниципального округа, км	Категория	Число полос движения, шт	Ширина полосы отвода, м	Зоны планируемого размещения линейного объекта	
								ширина, м	площадь, га
	32120203								2,6
1205	32120501	Осеченки – Копнино	Р	0,40	III	2	46	25	1,0
	32120502			0,90				40	3,7
	32120503			1,10				50	5,5
	32120504			0,30				25	0,6
1997	32199701	Подъезд к земельным участкам для многодетных семей	С	1,0	IV	2	35	200	20,8
2008	32200801	М-5»Урал» – Татаринцево	Р	3,0	III	2	46	50	15,0

Страница 301/3236, документ 573af594a40d0f29e616b139611b0587
подписан 01.09.2025, опубликован 01.09.2025 в сетевом
издании "РАММЕДИА", тел. +7 (496) 463-12-67, ramnews.ru

Номер автомобильной дороги	Номер участка	Наименование автомобильной дороги / участка	Показатели						
			Строительство (С)/ Реконструкция (Р)	Протяженность в границах муниципального округа, км	Категория	Число полос движения, шт	Ширина полосы отвода, м	Зоны планируемого размещения линейного объекта	
								ширина, м	площадь, га
2009	32200901	М-5 «Урал» – Рыболово – Михеево – М-5 «Урал»	Р	1,90	III	2	46	50	9,4
	32200902			0,90				30	2,7
	32200903			0,70				25	1,7
	32200904			0,20				30	0,6
	32200905			0,30				50	1,4
	32200906			0,30				20	0,5
	32200907			1,30				40	5,1
	32200908			2,90				50	14,7
	32200909			0,60				20	1,3
	32200910			1,40				40	5,8
	32200911			1,10				50	5,3
	32200912			0,50				20	1,0
	32200913			1,20				50	3,2
	32200914			0,60				40	4,8
	32200915			0,10				30	0,3
2010	32201001	Бритовский подъезд	Р	1,0	II	4	65	50	4,9

Страница 302/3236, документ 573af594a40d0f29e616b139611b0587
подписан 01.09.2025, опубликован 01.09.2025 в сетевом
издании "РАММЕДИА", тел. +7 (496) 463-12-67, ramnews.ru

Номер автомобильной дороги	Номер участка	Наименование автомобильной дороги / участка	Показатели						
			Строительство (С)/ Реконструкция (Р)	Протяженность в границах муниципального округа, км	Категория	Число полос движения, шт	Ширина полосы отвода, м	Зоны планируемого размещения линейного объекта	
								ширина, м	площадь, га
	32201002			0,40	IV	2	35	30	1,3
	32201003			0,20				50	1,2
2035	32203501	ММК – Чечевилово – МБК	Р	0,90	II	2	49	40	3,5
2036	32203601	Зюзино – Полушкино – Новый Милет	Р	0,40	III	2	46	25	1,1
	32203602			0,50				50	2,6
	32203603			0,40				25	1,1
	32203604			0,80				50	3,9
	32203605			0,60				50	2,8
	32203606			1,30				25	3,4
2037	32203701	«ММК – Раменское» – Софьино	Р	1,0	III	2	46	100	9,6
2038	32203801	«Бояркино – Рыбаки» – Маркино	Р	2,20	IV	2	35	50	11,1
	32203802			1,30				20	2,6
2040	32204001	ММК – Григорово – Гжель	Р	3,90	III	2	46	30	11,8
	32204002			0,80				50	4,1
	32204003			0,40				40	1,8
	32204004			2,30				30	6,9

Страница 303/3236, документ 573af594a40d0f29e616b139611b0587
подписан 01.09.2025, опубликован 01.09.2025 в сетевом
издании "РАММЕДИА", тел. +7 (496) 463-12-67, ramnews.ru

Номер автомобильной дороги	Номер участка	Наименование автомобильной дороги / участка	Показатели						
			Строительство (С)/ Реконструкция (Р)	Протяженность в границах муниципального округа, км	Категория	Число полос движения, шт	Ширина полосы отвода, м	Зоны планируемого размещения линейного объекта	
								ширина, м	площадь, га
2041	32204101	МЕТК – ст. Гжель	Р	0,30	III	2	46	30	1,0
2052	32205201	Никоновское – Чекменово	Р	0,40	IV	2	35	20	0,8
	32205202			0,20				50	9,8
2059	32205901	ММК – Пласкинино – Надеждино	Р	0,50	III	2	46	30	1,5
	32205902			1,30				20	2,5
	32205903			2,10				50	10,3
	32205904			1,50				20	3,1
	32205905			0,30				50	1,3
	32205906			1,40				30	4,2
	32205907			0,50				25	1,4
2060	32206001	«М-5 «Урал» – Татаринцево» – Владимировка	Р	0,80	III	2	46	50	4,1
2061	32206101	М-5 «Урал» – Новомайково	Р	2,0	IV	2	35	20	3,9
2068	32206801	«Подольск – Домодедово – Раменское – ЦКАД» – «ММК – Раменское» – Софьино	С	1,30	III	2	46	100	12,7
2161	32216101	Гжель (дублер Егорьевского шоссе)	С	13,90	III	2	46	60	83,4
2162	32216202	Продление ул. Дорожная до ул. Старый Двор	С	0,80	III	2	46	50	4,0

Страница 304/3236, документ 573af594a40d0f29e616b139611b0587
подписан 01.09.2025, опубликован 01.09.2025 в сетевом
издании "РАММЕДИА", тел. +7 (496) 463-12-67, ramnews.ru

Номер автомобильной дороги	Номер участка	Наименование автомобильной дороги / участка	Показатели						
			Строительство (С)/ Реконструкция (Р)	Протяженность в границах муниципального округа, км	Категория	Число полос движения, шт	Ширина полосы отвода, м	Зоны планируемого размещения линейного объекта	
								ширина, м	площадь, га
Магистральные улицы									
0140	42014002	М-5 «Урал» – п. Володарского – Каширское шоссе (Раменский район)	Р	1,30	МУ	4	-	50	6,5
0359	42035901	путепровод в районе ст. Гжель	С	1,0	МУ	2	-	80	7,6
1768	42176801	Сафоновский путепровод	С	0,80	МУ	4	-	170	13,8
2011	42201101	путепровод Быково	С	0,70	МУ	2	-	80	5,5
2188	42218801	Выезд на МЕТК	С	7,80	МУ	4	-	60	46,8
2189	42218901	г. Раменское, ул. Прямолинейная	С	4,50	МУ	2-4	-	40	18,0

Страница 305/3236, документ 573af594a40d0f29e616b139611b0587
подписан 01.09.2025, опубликован 01.09.2025 в сетевом
издании "РАММЕДИА", тел. +7 (496) 463-12-67, ramnews.ru

– Планируемые характеристики транспортных развязок регионального значения:

Номер транспортной развязки	Наименование пересекаемых автомобильных дорог		Строительство (С)/ Реконструкция (Р)
2040	М-5 «Урал»	Подольск – Домодедово – Раменское – ЦКАД	С
2056	Панино – Малино	Панино – Малино – Семеновское	С
2061	Подольск – Домодедово – Раменское – ЦКАД	Зеленая Слобода – аэропорт Домодедово	С
2062	Подольск – Домодедово – Раменское – ЦКАД	Аэродром ЛИИ им. Громова – «Подольск – Домодедово – Раменское – ЦКАД»	С
2065	М-5 «Урал»	М-5 «Урал» – Степановское – Семѐновское	С
2103	Лыткарино – Томилино – Красково – Железнодорожный	Москва – Жуковский	С
2162	Москва – Егорьевск – Тума – Касимов (МЕТК)	Западный обход г. Электроугли	С
2200	Москва – Егорьевск – Тума – Касимов (МЕТК) (новое направление)	Москва – Егорьевск – Тума – Касимов (МЕТК)	С
2202	М-5 «Урал»	Подъезд к г. Жуковский (ЛИИ им. Громова) от М-5 «Урал»	С*

– Перечень планируемых путепроводов, которые предусмотрены на месте существующих переездов на автомобильных дорогах регионального значения:

№ путепровода	Наименование железнодорожного направления	Наименование автомобильной дороги	Площадь зоны планируемого размещения объектов автомобильного транспорта, га

Страница 306/3236, документ 573af594a40d0f29e616b139611b0587 подписан 01.09.2025, опубликован 01.09.2025 в сетевом издании "РАММЕДИА", тел. +7 (496) 463-12-67, ramnews.ru

22020	Казанское направление МЖД	МЕТК – Кузяево	8,2

– Перечень мероприятий по обеспечению пересечения железнодорожных путей по автомобильным дорогам регионального значения в разных уровнях:

№	Железнодорожное направление	Автомобильная дорога, на которой расположен переезд	Мероприятие по обеспечению проезда через железнодорожные пути	№ участка дороги	Наименование автомобильной дороги с путепроводом
42011	Казанское направление МЖД	МЕТК – ст. Гжель	строительство нового участка дороги	42035901	путепровод в районе ст. Гжель
42027	Рязанское направление МЖД	Раменское – ст. Бронницы – ММК	строительство новой дороги	22012403	Подольск – Домодедово – Раменское – ЦКАД
42029	Рязанское направление МЖД	Подъезд к Сафоновскому переезду	строительство нового участка дороги	42176801	Сафоновский путепровод
42032	Рязанское направление МЖД	Москва – Жуковский – аэропорт Быково	строительство новой дороги	42201101	путепровод Быково

– Перечень планируемых вертолетных площадок, размещение которых предусмотрено на территории учреждений здравоохранения:

№ из документа	Наименование вертолѐтной площадки	Местоположение
44	ГБУЗ МО «Раменская центральная районная больница»	г. Раменское, ул. Махова, д.14

– Перечень планируемых вертолетных площадок авиации общего назначения:

№ из документа	Наименование вертолѐтной площадки	Местоположение
43	ЦКАД	северо-западнее д. Обухово, а/д Москва – Егорьевск – Тума – Касимов
60	Лысцево	севернее д. Лысево, аэродром Лысцево
117	Жирошкино	южнее д. Жирошкино, а/д А-107 «ММК»

Страница 307/3236, документ 573af594a40d0f29e616b139611b0587
подписан 01.09.2025, опубликован 01.09.2025 в сетевом
издании "РАММЕДИА", тел. +7 (496) 463-12-67, ramnews.ru

7.2.8. *Постановление Правительства Московской области от 17 октября 2017 г. № 863/38 «Об утверждении государственной программы Московской области «Развитие инженерной инфраструктуры и энергоэффективности» на 2018-2029 годы и признании утратившими силу отдельных постановлений Правительства Московской области»*

Мероприятий не запланировано.

7.2.9. *Постановление Правительства Московской области от 04.10.2022г. №1069/35 «О досрочном прекращении реализации государственной программы московской области «Развитие и функционирование дорожно-транспортного комплекса» на 2017-2026 годы и утверждении государственной программы Московской области «Развитие и функционирование дорожно-транспортного комплекса» на 2023-2027 годы»*

Планируются мероприятия по развитию транспортной инфраструктуры:

№ п.п адресного перечня	Наименование муниципального образования/Наименование объекта, адрес объекта	Сроки проведения работ	Виды работ в соответствии с классификатором работ
5.3.2. Распределение субсидий и адресный перечень объектов муниципальной собственности, имущества, предназначенного для решения вопросов местного значения, на которые предоставляется субсидия из бюджета Московской области бюджетам муниципальных образований Московской области, предусмотренная мероприятием 05.02 подпрограммы 1 "Пассажирский транспорт общего пользования"			
3.1	Строительство разноуровневого пешеходного перехода в районе ул. Первомайская д.п. Удельная в Раменском городском округе Московской области	01.07.2022 – 25.12.2023	Строительство, кроме того: строительный контроль
5.4.1. Адресный перечень объектов строительства (реконструкции) государственной собственности Московской области, финансирование которых предусмотрено мероприятием 05.07. подпрограммы 1 "Пассажирский транспорт общего пользования"			
6	Строительство пешеходного перехода ст. Удельная в Раменском городском округе Московской области	01.09.24 - 27.12.26	Строительство, кроме того проектные и изыскательские работы
6.4.1. Адресный перечень объектов строительства (реконструкции) государственной собственности Московской области, финансирование которых предусмотрено мероприятием 01.03 подпрограммы 2 "Дороги Подмосковья"			

Страница 308/3236, документ 573af594a40d0f29e616b139611b0587
подписан 01.09.2025, опубликован 01.09.2025 в сетевом
издании "РАММЕДИА", тел. +7 (496) 463-12-67, ramnews.ru

33	Строительство автомобильной дороги Жирошкино - Новлянское - Кишкино на участке от автомобильной дороги А-113 Центральная кольцевая автомобильная дорога до автомобильной дороги Кишкино - Введенское в городском округе Домодедово и Раменском городском округе Московской области	01.01.2024 - 31.12.2024	Подготовка документации по планировке территории
45	Реконструкция автомобильной дороги МЕТК - ст. Гжель и участка автомобильной дороги ММК - Григорово - Гжель до поворота на поселок Гжельского кирпичного завода со строительством путепровода через железнодорожные пути Казанского направления МЖД в Раменском городском округе Московской области	01.01.2024 - 31.12.2024	Подготовка документации по планировке территории
9	Реконструкция автомобильной дороги Москва - Жуковский на участке от улицы Гаражная рабочего поселка Малаховка до рабочего поселка Быково в городском округе Люберцы и Раменском городском округе Московской области	01.01.2024 - 31.12.2024	Подготовка документации по планировке территории
62	Строительство автомобильной дороги Жирошкино - Новлянское - Кишкино на участке от автомобильной дороги Подольск - Домодедово - Раменское - ЦКАД до села Шубино в городском округе Домодедово и Раменском муниципальном округе Московской области	01.01.2025 - 31.12.2025	Подготовка документации по планировке территории
83	Строительство автомобильной дороги Гжель (дублер Егорьевского шоссе) в Раменском городском округе Московской области	01.01.2026 - 31.12.2026	Подготовка документации по планировке территории
133	Строительство путепровода на автомобильной дороге МЕТК - Кузяево в Раменском городском округе Московской области	01.01.2028 - 31.12.2028	Подготовка документации по планировке территории
167	Строительство автомобильной дороги ЦКАД - Чехов - Малино - М-5 "Урал" на участке от автомобильной дороги Панино - Малино (новое направление) до автомобильной дороги М-5 "Урал" (новое направление) в городском округе Ступино и Раменском городском округе Московской области	01.01.2029 - 31.12.2029	Подготовка документации по планировке территории
193	Строительство автомобильной дороги "Подольск - Домодедово - Раменское - ЦКАД" - "ММК - Раменское" - Софьино, реконструкция автомобильных дорог	01.01.2026 - 31.12.2026	Подготовка документации по планировке территории

Страница 309/3236, документ 573af594a40d0f29e616b139611b0587
подписан 01.09.2025, опубликован 01.09.2025 в сетевом
издании "РАММЕДИА", тел. +7 (496) 463-12-67, ramnews.ru

	"ММК - Раменское" - Софьино и ММК - Раменское в Раменском городском округе Московской области		
207	Строительство магистральной улицы Выезд на МЕТК в Раменском городском округе Московской области	01.01.2029 - 31.12.2029	Подготовка документации по планировке территории
212	Строительство автомобильной дороги Выезд на МЕТК в Раменском городском округе Московской области на участке от автомобильной дороги Раменское - Донино до автомобильной дороги "Раменское - Донино" - Рыбхоз в Раменском городском округе Московской области	01.01.2024 - 31.12.2024	Подготовка документации по планировке территории
213	Строительство автомобильной дороги М-5 "Урал" - Степановское - Семеновское и транспортной развязки на пересечении с автомобильной дорогой М-5 "Урал" в Раменском городском округе Московской области	01.01.2024 - 31.12.2024	Подготовка документации по планировке территории
6.4.2. Адресный перечень объектов строительства (реконструкции) государственной собственности Московской области, финансирование которых предусмотрено мероприятием 01.04 подпрограммы 2 "Дороги Подмосковья"			
34	Строительство автомобильной дороги Жирошкино - Новлянское - Кишкино на участке от автомобильной дороги А-113 Центральная кольцевая автомобильная дорога до автомобильной дороги Кишкино - Введенское в городском округе Домодедово и Раменском городском округе Московской области	01.01.2024 - 31.12.2024	Подготовка документации по планировке территории
48	Реконструкция автомобильной дороги МЕТК - ст. Гжель и участка автомобильной дороги ММК - Григорово - Гжель до поворота на поселок Гжельского кирпичного завода со строительством путепровода через железнодорожные пути Казанского направления МЖД в Раменском городском округе Московской области	01.01.2024 - 31.12.2024	Подготовка документации по планировке территории
51	Реконструкция автомобильной дороги Москва - Жуковский на участке от улицы Гаражная рабочего поселка Малаховка до рабочего поселка Быково в городском округе Люберцы и Раменском городском округе Московской области	01.01.2024 - 31.12.2024	Подготовка документации по планировке территории
65	Строительство автомобильной дороги Жирошкино - Новлянское - Кишкино на участке от автомобильной дороги Подольск - Домодедово - Раменское - ЦКАД до села Шубино в городском округе Домодедово и Раменском муниципальном	01.01.2025 - 31.12.2025	Подготовка документации по планировке территории

Страница 310/3236, документ 573af594a40d0f29e616b139611b0587 подписан 01.09.2025, опубликован 01.09.2025 в сетевом издании "РАММЕДИА", тел. +7 (496) 463-12-67, ramnews.ru

	округе Московской области		
94	Строительство автомобильной дороги Гжель (дублер Егорьевского шоссе) в Раменском городском округе Московской области	01.01.2026 - 31.12.2026	Подготовка документации по планировке территории
130	Строительство участка автомобильной дороги Молоковское шоссе - Нижнее Мячково в Ленинском и Раменском городских округах Московской области	01.01.2023 - 31.12.2023	Подготовка документации по планировке территории
147	Строительство путепровода на автомобильной дороге МЕТК - Кузяево в Раменском городском округе Московской области	01.01.2028 - 31.12.2028	Подготовка документации по планировке территории
181	Строительство автомобильной дороги ЦКАД - Чехов - Малино - М-5 "Урал" на участке от автомобильной дороги Панино - Малино (новое направление) до автомобильной дороги М-5 "Урал" (новое направление) в городском округе Ступино и Раменском городском округе Московской области	01.01.2029 - 31.12.2029	Подготовка документации по планировке территории
214	Строительство автомобильной дороги "Подольск - Домодедово - Раменское - ЦКАД" - "ММК - Раменское" - Софьино, реконструкция автомобильных дорог "ММК - Раменское" - Софьино и ММК - Раменское в Раменском городском округе Московской области	01.01.2026 - 31.12.2026	Подготовка документации по планировке территории
228	Строительство магистральной улицы Выезд на МЕТК в Раменском городском округе Московской области	01.01.2029 - 31.12.2029	Подготовка документации по планировке территории
232	Строительство автомобильной дороги Выезд на МЕТК в Раменском городском округе Московской области на участке от автомобильной дороги Раменское - Донино до автомобильной дороги "Раменское - Донино" - Рыбхоз в Раменском городском округе Московской области	01.01.2024 - 31.12.2024	Подготовка документации по планировке территории
233	Строительство автомобильной дороги М-5 "Урал" - Степановское - Семеновское и транспортной развязки на пересечении с автомобильной дорогой М-5 "Урал" в Раменском городском округе Московской области	01.01.2024 - 31.12.2024	Подготовка документации по планировке территории
6.4.3. Адресный перечень объектов строительства (реконструкции) государственной собственности Московской области, финансирование которых предусмотрено мероприятием 01.05 подпрограммы 2 "Дороги Подмосковья"			
20	Строительство автомобильной дороги Жирошкино - Новлянское - Кишкино на участке от автомобильной дороги А-113 Центральная кольцевая	01.01.2024 - 31.12.2024	Подготовка документации по планировке территории

Страница 311/3236, документ 573af594a40d0f29e616b139611b0587
подписан 01.09.2025, опубликован 01.09.2025 в сетевом
издании "РАММЕДИА", тел. +7 (496) 463-12-67, ramnews.ru

	автомобильная дорога до автомобильной дороги Кишкино - Введенское в городском округе Домодедово и Раменском городском округе Московской области		
40	Строительство автомобильной дороги Жирошкино - Новлянское - Кишкино на участке от автомобильной дороги Подольск - Домодедово - Раменское - ЦКАД до села Шубино в городском округе Домодедово и Раменском муниципальном округе Московской области	01.01.2025 - 31.12.2025	Подготовка документации по планировке территории
55	Строительство автомобильной дороги Гжель (дублер Егорьевского шоссе) в Раменском городском округе Московской области	01.01.2026 - 31.12.2026	Подготовка документации по планировке территории
89	Создание и эксплуатация сети автомобильных дорог общего пользования регионального значения Московской области "Солнцево - Бутово - Видное - Каширское шоссе - Молоково - Лыткарино - Томилино - Красково - Железнодорожный" на платной основе	01.01.2023 - 31.12.2023	Подготовка документации по планировке территории
92	Строительство участка автомобильной дороги Молоковское шоссе - Нижнее Мячково в Ленинском и Раменском городских округах Московской области	01.01.2023 - 31.12.2023	Подготовка документации по планировке территории
129	Строительство автомобильной дороги ЦКАД - Чехов - Малино - М-5 "Урал" на участке от автомобильной дороги Панино - Малино (новое направление) до автомобильной дороги М-5 "Урал" (новое направление) в городском округе Ступино и Раменском городском округе Московской области	01.01.2029 - 31.12.2029	Подготовка документации по планировке территории
135	Строительство автомобильной дороги М-5 "Урал" - Степановское - Семеновское и транспортной развязки на пересечении с автомобильной дорогой М-5 "Урал" в Раменском городском округе Московской области	01.01.2024 - 31.12.2024	Подготовка документации по планировке территории
158	Строительство магистральной улицы Выезд на МЕТК в Раменском городском округе Московской области	01.01.2029 - 31.12.2029	Подготовка документации по планировке территории
6.4.6. Адресный перечень объектов строительства (реконструкции) государственной собственности Московской области, финансирование которых предусмотрено мероприятием 01.10 подпрограммы 2 "Дороги Подмосковья"			
85	Строительство путепровода через железную дорогу в районе платформы Быково Раменского муниципального района Московской области	27.05.2019 - 31.12.2025	Строительство (в том числе: проектные и изыскательские работы)

Страница 312/3236, документ 573af594a40d0f29e616b139611b0587 подписан 01.09.2025, опубликован 01.09.2025 в сетевом издании "РАММЕДИА", тел. +7 (496) 463-12-67, ramnews.ru

92	Реконструкция участка автомобильной дороги со строительством путепровода через железнодорожные пути и прилегающей рабочей зоной пункта взимания платы по адресу: Московская область, Раменский район, автодорога А 102 "Подъезд к Сафоновскому переезду" в районе ж/д переезда 50 км пк 6 ж/д участка Раменское - Бронницы (перегон пл. 47 - пл. Совхоз)" Казанского направления МЖД. 1 этап. Подготовка территории строительства и переустройство инженерных коммуникаций	30.04.2019 - 28.02.2028	Реконструкция
6.5.1. Адресный перечень объектов строительства (реконструкции) муниципальной собственности, финансирование которых предусмотрено мероприятием 02.04 подпрограммы 2 "Дороги Подмосковья"			
13	Строительство автомобильной дороги местного значения п. Денежниково - с. Петровское в Раменском городском округе	01.02.25 - 10.10.27	Строительство (в том числе проектные и изыскательские работы)

7.2.10 *Схема и программа развития электроэнергетических систем России на 2025-2030 годы, утвержденная приказом Министерства энергетики Российской Федерации от 29.11.2024 № 2328*

№ п/п	Наименование объекта	Вид работ	Параметры	Очередность
1	Реконструкция ПС 110 кВ Гжель с заменой трансформаторов Т-1 110/35/6 кВ и Т-2 110/35/6 кВ мощностью 25 МВА каждый на два трансформатора 110/35/6 кВ мощностью 63 МВА каждый*	реконструкция	2х63 МВА	2026
2	Реконструкция ВЛ 110 кВ ЦАГИ – Раменская I, II цепь с увеличением пропускной способности*	реконструкция	2х6,735 км	2026
3	Реконструкция ВЛ 110 кВ Бронницы тяговая – Гжель с увеличением пропускной способности*	реконструкция	15,051 км	2026
4	Реконструкция ВЛ 110 кВ Нежино – Гжель с увеличением пропускной способности*	реконструкция	12,83 км	2026

Страница 313/3236, документ 573af594a40d0f29e616b139611b0587
подписан 01.09.2025, опубликован 01.09.2025 в сетевом
издании "РАММЕДИА", тел. +7 (496) 463-12-67, ramnews.ru

5	Реконструкция ПС 110 кВ Загорново с заменой трансформаторов Т-1 110/10 кВ и Т-2 110/10 кВ мощностью 16 МВА каждый на два трансформатора 110/10 кВ мощностью 40 МВА каждый*	реконструкция	2х40 МВА	2026
6	Реконструкция ПС 110 кВ Кварц с заменой трансформаторов Т-1 110/35/6 кВ и Т-2 110/35/6 кВ мощностью 40 МВА каждый на два трансформатора 110/35/6 кВ мощностью 63 МВА каждый*	реконструкция	2х63 МВА	2027
7	Реконструкция ПС 110 кВ Нащекино с заменой трансформаторов Т-1 110/10 кВ и Т-2 110/10 кВ мощностью 16 МВА каждый на два трансформатора 110/10 кВ мощностью 40 МВА каждый*	реконструкция	2х40 МВА	2026
8	Реконструкция ПС 110 кВ Раменская с заменой трансформаторов Т-1 110/6 кВ и Т-2 110/6 кВ мощностью 25 МВА каждый на два трансформатора 110/6 кВ мощностью 40 МВА каждый*	реконструкция	2х40 МВА	2028
9	Реконструкция ПС 110 кВ Рыболово с заменой трансформаторов Т-1 110/10 кВ и Т-2 110/10 кВ мощностью 16 МВА каждый на два трансформатора 110/10 кВ мощностью 40 МВА каждый*	реконструкция	2х40 МВА	2024
10	Реконструкция ПС 110 кВ Бронницы тяговая с заменой трансформатора Т-2 110/35/10 кВ мощностью 25 МВА на трансформатор 110/35/10 кВ мощностью	реконструкция	1х40 МВА	2024

Страница 314/3236, документ 573af594a40d0f29e616b139611b0587 подписан 01.09.2025, опубликован 01.09.2025 в сетевом издании "РАММЕДИА", тел. +7 (496) 463-12-67, ramnews.ru

	40 МВА*			

7.2.10. *Инвестиционная программа ПАО «Россети Московский регион» на 2024 – 2029 годы, утвержденная приказом Минэнерго России от 28.11.2024 №24@ «Об утверждении изменений, вносимых в инвестиционную программу ПАО «Россети Московский регион», утвержденную приказом Минэнерго России от 22.12.2023 № 31@*

№ п/п	Наименование объекта	Вид работ	Параметры	Очередность
1	Модернизация ПС-110кВ №23 "Кварц" с установкой ячейки РУ-6 кВ, в т.ч. ПИР, МО, Раменский р-н, Чулковский с/о, Еганово с, дом №78*	модернизация	1 шт.(РУ)	2025
2	Модернизация ПС-110 кВ №23 "Кварц" с установкой 2-х ячеек 1 и 2 с.ш. РУ-6 кВ, в т.ч. ПИР, МО, Раменский р-н, с/п Чулковское, им. Тельмана п, мкр. «Зеленые горки», уч. 10 Ю8-20-302-30445(181712) *	модернизация	2 шт.(РУ); 2 шт.(прочие)	2026
3	Модернизация ПС-110 кВ №366 "Донино" с установкой ячеек 2-й и 4-й с.ш. РУ-10 кВ, строительство КЛ-10 кВ для перевода ПКЛ-10 кВ из яч. №2В 3-й с.ш. РУ-10 кВ в проект. яч. 4-й с.ш., в т.ч. ПИР, МО, Раменский район, г. Раменское, ул. Шоссейная (возле дома 35), к.н. 50:23:0000000:151533 ИА-22-302-10037(903831) *	модернизация	0,202 км; 2 шт.(РУ); 3 шт.(прочие)	2030
4	Модернизация ПС-110 кВ №243 "Нащекино" с установкой 2-х ДГР 1520 кВа с системами автоматики настройки и ячеек ВВ 1 и 2 сек. РУ-10 кв, в т.ч. ПИР, МО, г Раменское, владение Раменский го, кадастровый номер: 50:23:0000000:165356 ИА-22-303-12406(435724) *	модернизация	2 шт.(РУ); 2 шт.(прочие)	2026

Страница 315/3236, документ 573af594a40d0f29e616b139611b0587
подписан 01.09.2025, опубликован 01.09.2025 в сетевом
издании "РАММЕДИА", тел. +7 (496) 463-12-67, ramnews.ru

№ п/п	Наименование объекта	Вид работ	Параметры	Очередность
5	Модернизация ПС-110 кВ №764 "Загорново" с установкой ячейки РУ-10 кВ, в т.ч. ПИР, МО, г. о. Раменское, Автодорога ММК-Раменское тер. км.10.9 , к.н: 50:23:0030221:15 ИА-23-303-13863(619752) *	модернизация	1 шт.(РУ)	нд
6	Реконструкция ПС 110 кВ №764 Загорново с заменой трансформаторов 2х16 МВА на 2х25 МВА*	реконструкция	50 МВА; 1 км; 6 шт.(РУ); 1 200 кв.м.; 4 500 п.м.; 2 т.у.; 37 шт.(прочие)	2028
7	Реконструкция ВЛ 110 кВ Бронницы тяговая – Гжель с увеличением пропускной способности, в том числе, замену выключателя, разъединителя, ТТ, ВЧ-заградителя и ошиновки на ПС 110 кВ Гжель*	реконструкция	15 км; 1 шт.(РУ); 833 кв.м.; 15 000 п.м.; 3 шт.(прочие)	2030
8	Реконструкция ВЛ 110 кВ Нежино – Гжель с увеличением пропускной способности, в том числе, замену выключателя, разъединителя, ТТ, ВЧ-заградителя и ошиновки на ПС 110 кВ Гжель*	реконструкция	4,4 км; 1 шт.(РУ); 833 кв.м.; 4 400 п.м.; 3 шт.(прочие)	2030
9	Модернизация ПС-110 кВ №243 "Нащекино" с заменой ТТ в ячейке ф.129 РУ-10 кВ, модернизация АСП-10 кВ №2901 с заменой ТТ, в т.ч. ПИР, МО, Раменский р-н, с/п Ганусовское Ю8-24-302-199403(180792) *	модернизация	2 шт.(прочие)	2029
10	Модернизация ПС-110 кВ №23 «Кварц» ЮЭС - филиала ПАО «МОЭСК»: реконструкция дуговой защиты КРУ-6 кВ*	модернизация	3 050 п.м.; 26 шт.(прочие)	2030
11	Модернизация ПС-110 кВ №23 "Кварц" с установкой 2-х ДГР 950 кВа с системами автоматики настройки и ячеек ВВ 1 и 2 сек. РУ-6	модернизация	2 шт.(РУ); 2 шт.(прочие)	2025

Страница 316/3236, документ 573af594a40d0f29e616b139611b0587 подписан 01.09.2025, опубликован 01.09.2025 в сетевом издании "РАММЕДИА", тел. +7 (496) 463-12-67, ramnews.ru

№ п/п	Наименование объекта	Вид работ	Параметры	Очередность
	кв, в т.ч. ПИР, МО, Раменский р-н, Чулковский с/о, д. Еганово*			
12	Модернизация ПС-110 кВ №764 "Загорново" с установкой 2-х ДГР 860 кВа с системами автоматики настройки и ячеек ВВ 1 и 2 сек. РУ-10 кв, в т.ч. ПИР, МО, Раменский р-н, Юровский с/о, п.Дружба*	модернизация	2 шт.(РУ); 2 шт.(прочие)	2025
13	Модернизация ПС-110 кВ №366 "Донино" с заменой 4-х ДГР 1600 кВа с системами автоматики настройки и ячеек ВВ 1, 2, 3 и 4 сек. РУ-10 кв, в т.ч. ПИР, МО, Раменский р-н, Дементьевский с/о, д. Дементьево*	модернизация	4 шт.(РУ); 4 шт.(прочие)	2025
14	Модернизация ПС-110 кВ №764 "Загорново" с установкой 2-х яч. №31, №32 1 и 2 с.ш. РУ-10 кВ, строительство двухцепной КВЛ-10 кВ от проект. ячеек до РТП-6 и ЗТП-318 с установкой 2-х блок-трансформаторов 10/6 кВ 6300 кВА, установкой 2АСП-6 кВ и 2АСП-10 кВ, строительство 2ВЛ-6кВ от оп. ВЛ-6 кВ ф. 25, ф.26 ПС №634 «Сафоновская» до проект. 2АСП-6 кВ, в т.ч. ПИР, МО, г.о. Раменское, п. Володарского*	модернизация	17,662 км; 2 шт.(РУ); 4 шт.(реклоузер)	2025
15	Модернизация ПС-110 кВ №243 "Нащекино с установкой ячейки РУ-10 кВ, строительство КВЛ-10 кВ от проект. яч. ПС №243 "Нащекино" до ВЛ-10 кВ ф.1 с РП-3 выход с ТП-803 оп.129 с установкой АСП-10 кВ, ГНБ, в т.ч. ПИР, МО, г.о. Домодедово, д. Спас-Михнево*	модернизация	5 км; 1 шт.(РУ); 1 шт.(реклоузер); 250 п.м.	2030
16	Модернизация ПС 110 кВ № 352 "Гжель" с установкой системы обнаружения и	модернизация	1 шт.(прочие)	2027

Страница 317/3236, документ 573af594a40d0f29e616b139611b0587
подписан 01.09.2025, опубликован 01.09.2025 в сетевом
издании "РАММЕДИА", тел. +7 (496) 463-12-67, ramnews.ru

№ п/п	Наименование объекта	Вид работ	Параметры	Очередность
	противодействия малым беспилотным воздушным судам гражданского класса*			
17	Модернизация ПС 110 кВ № 366 "Донино" с установкой системы обнаружения и противодействия малым беспилотным воздушным судам гражданского класса*	модернизация	1 шт.(прочие)	2027
18	Модернизация ПС 110 кВ № 23 "Кварц" с установкой системы обнаружения и противодействия малым беспилотным воздушным судам гражданского класса*	модернизация	1 шт.(прочие)	2027
19	Модернизация ПС-110кВ № 366 «Донино» ЮЭС -филиала ПАО "МОЭСК" - оборудование комплексом по обеспечению информационной безопасности, в т.ч. ПИР*	модернизация	2 шт.(прочие)	2029
20	Модернизация ПС-110кВ № 764 «Загорново» ЮЭС -филиала ПАО "МОЭСК" - оборудование комплексом по обеспечению информационной безопасности, в т.ч. ПИР*	модернизация	2 шт.(прочие)	2029
21	Модернизация ПС-110кВ № 243 «Нащекино» ЮЭС -филиала ПАО "МОЭСК" - оборудование комплексом по обеспечению информационной безопасности, в т.ч. ПИР*	модернизация	2 шт.(прочие)	2029
22	Модернизация ПС-110кВ № 607 «Рыболово» ЮЭС -филиала ПАО "МОЭСК" - оборудование комплексом по обеспечению информационной безопасности, в т.ч. ПИР*	модернизация	2 шт.(прочие)	2029
23	Модернизация ПС-110кВ № 352 «Гжель» ЮЭС - филиала ПАО "МОЭСК" - оборудование комплексом по обеспечению информационной	модернизация	2 шт.(прочие)	2029

Страница 318/3236, документ 573af594a40d0f29e616b139611b0587
подписан 01.09.2025, опубликован 01.09.2025 в сетевом
издании "РАММЕДИА", тел. +7 (496) 463-12-67, ramnews.ru

№ п/п	Наименование объекта	Вид работ	Параметры	Очередность
	безопасности, в т.ч. ПИР*			
24	Модернизация ПС-110кВ № 23 «Кварц» ЮЭС - филиала ПАО "МОЭСК" - оборудование комплексом по обеспечению информационной безопасности, в т.ч. ПИР*	модернизация	2 шт.(прочие)	2029
25	Модернизация ПС-110кВ № 352 «Гжель» ЮЭС - филиала ПАО "МОЭСК": установка оборудования противопожарной защиты*	модернизация	500 кв.м.; 12 шт.(прочие)	2027
26	Модернизация ПС-110кВ № 764 «Загорново» ЮЭС -филиала ПАО "МОЭСК": установка оборудования противопожарной защиты*	модернизация	150 кв.м.; 10 шт.(прочие)	2027
27	Модернизация ПС-110кВ № 23 «Кварц» ЮЭС - филиала ПАО "МОЭСК": установка оборудования противопожарной защиты*	модернизация	850 кв.м.; 21 шт.(прочие)	2027
28	Модернизация ПС-110кВ № 243 «Нащекино» ЮЭС -филиала ПАО "МОЭСК": установка оборудования противопожарной защиты*	модернизация	850 кв.м.; 15 шт.(прочие)	2030
29	Модернизация ПС-110кВ № 607 «Рыболово» ЮЭС -филиала ПАО "МОЭСК": установка оборудования противопожарной защиты*	модернизация	200 кв.м.; 9 шт.(прочие)	2030
30	Модернизация ПС-110 кВ №174 "Рыболово" ЮЭС - филиала ПАО «Россети Московский регион»: оснащение инженерно - техническими средствами охраны (СОТ, СОС) *	модернизация	192 п.м.; 12 шт.(прочие)	2030
31	Модернизация ПС-110 кВ №352 "Гжель" ЮЭС - филиала ПАО «Россети Московский регион»: оснащение инженерно - техническими средствами охраны (СОТ, СОС, ИТСЗ) *	модернизация	550 п.м.; 32 шт.(прочие)	2027

Страница 319/3236, документ 573af594a40d0f29e616b139611b0587
подписан 01.09.2025, опубликован 01.09.2025 в сетевом
издании "РАММЕДИА", тел. +7 (496) 463-12-67, ramnews.ru

№ п/п	Наименование объекта	Вид работ	Параметры	Очередность
32	Модернизация ПС-110 кВ ПС № 366 «Донино» ЮЭС - филиала ПАО «Россети Московский регион»: реконструкция инженерно – технических средств защиты с установкой СОО*	модернизация	700 п.м.; 3 шт.(прочие)	2027
33	Модернизация ПС-110 кВ №23 «Кварц» ЮЭС - филиала ПАО «Россети Московский регион»: оснащение инженерно - техническими средствами охраны (СОО, ИТСЗ) *	модернизация	456 п.м.; 3 шт.(прочие)	2027
34	Реконструкция ПС 110/35/6кВ № 352 "Гжель" с заменой трансформаторов 2х25 на 2х63 МВА, заменой ячеек ОРУ-110 кВ, установкой ячеек КРУМ -35 кВ*	реконструкция	126 МВА; 17 шт.(РУ); 8 621 кв.м.; 33 871 п.м.; 2 т.у.; 287 шт.(прочие)	2029
35	Реконструкция ПС-110 кВ №23 "Кварц" с установкой тр-ров 2х63МВА взамен 2х40МВА, заменой выключателей РУ-35кВ на вакуумные, в т.ч. ПИР, МО, Раменский р-н*	реконструкция	126 МВА; 13 шт.(РУ); 2 903 кв.м.; 13 000 п.м.; 4 т.у.; 56 шт.(прочие)	2029
36	Реконструкция ПС-110 кв №243 "Нащекино" с заменой трансформаторов 2х16 МВА на 2х40 МВА*	реконструкция	80 МВА; 48 шт.(РУ); 2 866 кв.м.; 47 980 п.м.; 2 т.у.; 84 шт.(прочие)	2026

7.2.11.

Страница 320/3236, документ 573af594a40d0f29e616b139611b0587 подписан 01.09.2025, опубликован 01.09.2025 в сетевом издании "РАММЕДИА", тел. +7 (496) 463-12-67, ramnews.ru

8. ФУНКЦИОНАЛЬНО-ПЛАНИРОВОЧНЫЙ БАЛАНС ТЕРРИТОРИИ МУНИЦИПАЛЬНОГО ОКРУГА [15]

Поз.	Показатели	Единица измерения	Существующее положение		Расчѐтный срок	
			га	%	га	%
	Общая площадь земель в границах муниципального образования	га	136790,00	100	136790,00	100
1	Зона многоквартирной жилой застройки	га	691,97	0,51	874,41	0,64
2	Зона застройки индивидуальными жилыми домами	га	16122,76	11,79	18476,27	13,51
3	Зона смешанной малоэтажной многоквартирной жилой застройки	га	4,59	0,00	4,59	0,00
4	Многофункциональная зона с возможностью размещения жилой застройки	га	0	0,00	12,47	0,01
5	Многофункциональная зона без размещения жилой застройки	га	0	0,00	191,04	0,14
6	Многофункциональная общественно-деловая зона	га	267,25	0,20	787,26	0,58
7	Зона специализированной общественной застройки	га	432,83	0,32	687,33	0,50
8	Общественно-производственная зона	га	41,11	0,03	487,05	0,36
9	Зона народных промыслов	га	0,00	0,00	8,91	0,01
10	Производственная зона	га	1576,35	1,15	4384,09	3,20
11	Коммунально-складская зона	га	831,92	0,61	985,41	0,72
12	Зона транспортной инфраструктуры	га	2986,00	2,18	3458,03	2,53
13	Иная производственная зона	га	23,18	0,02	36,21	0,03
14	Зона, предназначенная для ведения садоводства и огородничества СХ2	га	7772,57	5,68	13388,83	9,79
15	Зона, предназначенная для ведения садоводства и огородничества СХ2*	га	0,09	0,00	400,19	0,29
16	Зона сельскохозяйственного назначения (сельскохозяйственные угодья, сельскохозяйственное производство)	га	38785,23	28,35	39043,75	28,54
17	Иные зоны сельскохозяйственного назначения	га	852,71	0,62	869,04	0,64
18	Зона рекреационного назначения	га	14,28	0,01	14,28	0,01
19	Зона озелененных территорий (лесопарки, парки, сады, скверы, бульвары, городские леса и другие)	га	410,78	0,30	586,94	0,43
20	Зона лесов	га	44565,03	32,58	44565,03	32,58
21	Лесопарковая зона	га	5154,14	3,77	5160,93	3,77

[15] Функционально-планировочный баланс территории является прогнозной оценкой и приводится в информационно-справочных целях.

Страница 321/3236, документ 573af594a40d0f29e616b139611b0587
подписан 01.09.2025, опубликован 01.09.2025 в сетевом
издании "РАММЕДИА", тел. +7 (496) 463-12-67, ramnews.ru

Поз.	Показатели	Единица измерения	Существующее положение		Расчѐтный срок	
			га	%	га	%
22	Зона отдыха и туризма	га	423,78	0,31	525,11	0,38
23	Иные рекреационные зоны	га	6,29	0,00	6,29	0,00
24	Зона осуществления историко-культурной деятельности	га	215,41	0,16	215,41	0,16
25	Зона кладбищ	га	191,50	0,14	234,70	0,17
26	Зоны специального назначения	га	85,39	0,06	93,50	0,07
27	Зона объектов обработки, утилизации, обезвреживания, размещения твердых коммунальных отходов	га	6,36	0,00	26,38	0,02
28	Зона режимных территорий	га	526,70	0,39	526,70	0,39
29	Зона озелененных территорий специального назначения	га	33,46	0,02	65,67	0,05
30	Зона акваторий	га	672,34	0,49	672,34	0,49
31	Иная зона	га	1,84	0,00	1,84	0,00
32	Иные зоны, незастроенные территории, пустыри	га	14094,14	10,30	0,00	0,00

Страница 322/3236, документ 573af594a40d0f29e616b139611b0587
подписан 01.09.2025, опубликован 01.09.2025 в сетевом
издании "РАММЕДИА", тел. +7 (496) 463-12-67, ramnews.ru

9. ПРЕДЛОЖЕНИЯ ПО УСТАНОВЛЕНИЮ ГРАНИЦ НАСЕЛЕННЫХ ПУНКТОВ МУНИЦИПАЛЬНОГО ОКРУГА

9.1.Перечень включаемых (исключаемых) земельных участков в границы (из границ) населѐнных пунктов

Перечень включаемых земельных участков в границы населѐнных пунктов

Кадастровый номер земельного участка	Категория земельного участка, существующая	Категория земельного участка, планируемая	Площадь, кв. м	Планируемая функциональная зона	Населѐнный пункт
50:23:0110211:148	Земли сельскохозяйственного назначения	Земли населенных пунктов	616	Зона, предназначенная для ведения садоводства и огородничества	г. Раменское
50:23:0110221:135	Категория не установлена	Земли населенных пунктов	26	Коммунально-складская зона	г. Раменское
50:23:0110103:1573	Категория не установлена	Земли населенных пунктов	29	Коммунально-складская зона	г. Раменское
50:23:0110211:157	Земли сельскохозяйственного назначения	Земли населенных пунктов	609	Зона, предназначенная для ведения садоводства и огородничества	г. Раменское
50:23:0110211:272	Земли сельскохозяйственного назначения	Земли населенных пунктов	615	Зона, предназначенная для ведения садоводства и огородничества	г. Раменское
50:23:0110211:248	Земли сельскохозяйственного назначения	Земли населенных пунктов	397	Зона, предназначенная для ведения садоводства и огородничества	г. Раменское
50:23:0110211:322	Земли сельскохозяйственного назначения	Земли населенных пунктов	609	Зона, предназначенная для ведения садоводства и огородничества	г. Раменское
50:23:0110211:237	Земли сельскохозяйственного назначения	Земли населенных пунктов	596	Зона, предназначенная для ведения садоводства и огородничества	г. Раменское
50:23:0000000:165364	Категория не установлена	Земли населенных пунктов	21	Коммунально-складская зона	г. Раменское
50:23:0110211:178	Земли сельскохозяйственного назначения	Земли населенных пунктов	637	Зона, предназначенная для ведения садоводства и огородничества	г. Раменское
50:23:0110211:250	Земли сельскохозяйственного назначения	Земли населенных пунктов	609	Зона, предназначенная для ведения садоводства и огородничества	г. Раменское
50:23:0110211:167	Земли сельскохозяйственного назначения	Земли населенных пунктов	421	Зона, предназначенная для ведения садоводства и огородничества	г. Раменское
50:23:0110211:532	Земли сельскохозяйственного назначения	Земли населенных пунктов	337	Зона, предназначенная для ведения садоводства и огородничества	г. Раменское
50:23:0110103:1510	Категория не установлена	Земли населенных пунктов	19	Коммунально-складская зона	г. Раменское
50:23:0110103:1661	Категория не установлена	Земли населенных пунктов	27	Коммунально-складская зона	г. Раменское
50:23:0110211:259	Земли сельскохозяйственного назначения	Земли населенных пунктов	614	Зона, предназначенная для ведения садоводства и огородничества	г. Раменское
50:23:0110211:203	Земли сельскохозяйственного назначения	Земли населенных пунктов	599	Зона, предназначенная для ведения	г. Раменское

Страница 323/3236, документ 573af594a40d0f29e616b139611b0587 подписан 01.09.2025, опубликован 01.09.2025 в сетевом издании "РАММЕДИА", тел. +7 (496) 463-12-67, ramnews.ru

				садоводства и огородничества	
50:23:0110211:196	Земли сельскохозяйственного назначения	Земли населенных пунктов	623	Зона, предназначенная для ведения садоводства и огородничества	г. Раменское
50:23:0110211:175	Земли сельскохозяйственного назначения	Земли населенных пунктов	414	Зона, предназначенная для ведения садоводства и огородничества	г. Раменское
50:23:0110211:198	Земли сельскохозяйственного назначения	Земли населенных пунктов	602	Зона, предназначенная для ведения садоводства и огородничества	г. Раменское
50:23:0110211:277	Земли сельскохозяйственного назначения	Земли населенных пунктов	436	Зона, предназначенная для ведения садоводства и огородничества	г. Раменское
50:23:0110211:268	Земли сельскохозяйственного назначения	Земли населенных пунктов	429	Зона, предназначенная для ведения садоводства и огородничества	г. Раменское
50:23:0110211:188	Земли сельскохозяйственного назначения	Земли населенных пунктов	402	Зона, предназначенная для ведения садоводства и огородничества	г. Раменское
50:23:0110211:292	Земли сельскохозяйственного назначения	Земли населенных пунктов	621	Зона, предназначенная для ведения садоводства и огородничества	г. Раменское
50:23:0110211:176	Земли сельскохозяйственного назначения	Земли населенных пунктов	406	Зона, предназначенная для ведения садоводства и огородничества	г. Раменское
50:23:0110211:164	Земли сельскохозяйственного назначения	Земли населенных пунктов	617	Зона, предназначенная для ведения садоводства и огородничества	г. Раменское
50:23:0110204:20	Категория не установлена	Земли населенных пунктов	569	Лесопарковая зона	г. Раменское
50:23:0110204:19	Категория не установлена	Земли населенных пунктов	175	Лесопарковая зона	г. Раменское
50:23:0110146:21	Категория не установлена	Земли населенных пунктов	675	Зона специализированной общественной застройки	г. Раменское
50:23:0110146:20	Категория не установлена	Земли населенных пунктов	1059	Зона специализированной общественной застройки	г. Раменское
50:23:0110210:10	Категория не установлена	Земли населенных пунктов	173	Зона застройки индивидуальными и блокированными жилыми домами	г. Раменское
50:23:0110210:11	Категория не установлена	Земли населенных пунктов	33	Зона застройки индивидуальными и блокированными жилыми домами	г. Раменское
50:23:0110330:18	Категория не установлена	Земли населенных пунктов	25	Зона застройки индивидуальными и блокированными жилыми домами	г. Раменское
50:23:0110336:72	Категория не установлена	Земли населенных пунктов	93	Зона, предназначенная для ведения садоводства и огородничества	г. Раменское
50:23:0110336:71	Категория не установлена	Земли населенных пунктов	229	Зона, предназначенная для ведения	г. Раменское

Страница 324/3236, документ 573af594a40d0f29e616b139611b0587 подписан 01.09.2025, опубликован 01.09.2025 в сетевом издании "РАММЕДИА", тел. +7 (496) 463-12-67, ramnews.ru

				садоводства и огородничества	
50:23:0110470:44	Категория не установлена	Земли населенных пунктов	16	Зона застройки индивидуальными и блокированными жилыми домами	г. Раменское
50:23:0110470:45	Категория не установлена	Земли населенных пунктов	411	Зона застройки индивидуальными и блокированными жилыми домами	г. Раменское
50:23:0110422:135	Категория не установлена	Земли населенных пунктов	1307	Зона транспортной инфраструктуры	г. Раменское
50:23:0110422:136	Категория не установлена	Земли населенных пунктов	2416	Зона транспортной инфраструктуры	г. Раменское
50:23:0110147:60	Категория не установлена	Земли населенных пунктов	70	Зона осуществления историко-культурной деятельности	г. Раменское
50:23:0110147:61	Категория не установлена	Земли населенных пунктов	467	Зона застройки индивидуальными и блокированными жилыми домами	г. Раменское
50:23:0110444:65	Категория не установлена	Земли населенных пунктов	435	Зона застройки индивидуальными и блокированными жилыми домами	г. Раменское
50:23:0110472:77	Категория не установлена	Земли населенных пунктов	533	Зона застройки индивидуальными и блокированными жилыми домами	г. Раменское
50:23:0050206:178	Земли сельскохозяйственного назначения	Земли населенных пунктов	385	Зона, предназначенная для ведения садоводства и огородничества	г. Раменское
50:23:0110211:569	Земли сельскохозяйственного назначения	Земли населенных пунктов	608	Зона, предназначенная для ведения садоводства и огородничества	г. Раменское
50:23:0110211:97	Земли сельскохозяйственного назначения	Земли населенных пунктов	647	Зона, предназначенная для ведения садоводства и огородничества	г. Раменское
50:23:0110212:195	Земли сельскохозяйственного назначения	Земли населенных пунктов	603	Зона, предназначенная для ведения садоводства и огородничества	г. Раменское
50:23:0110212:30	Земли сельскохозяйственного назначения	Земли населенных пунктов	569	Зона, предназначенная для ведения садоводства и огородничества	г. Раменское
50:23:0110212:454	Земли сельскохозяйственного назначения	Земли населенных пунктов	543	Зона, предназначенная для ведения садоводства и огородничества	г. Раменское
50:23:0110212:183	Земли сельскохозяйственного назначения	Земли населенных пунктов	595	Зона, предназначенная для ведения садоводства и огородничества	г. Раменское
50:23:0110212:442	Земли сельскохозяйственного назначения	Земли населенных пунктов	589	Зона, предназначенная для ведения садоводства и огородничества	г. Раменское
50:23:0110212:407	Земли сельскохозяйственного назначения	Земли населенных пунктов	571	Зона, предназначенная для ведения садоводства и огородничества	г. Раменское
50:23:0110212:345	Земли сельскохозяйственного назначения	Земли населенных пунктов	584	Зона, предназначенная для ведения	г. Раменское

Страница 325/3236, документ 573af594a40d0f29e616b139611b0587
подписан 01.09.2025, опубликован 01.09.2025 в сетевом
издании "РАММЕДИА", тел. +7 (496) 463-12-67, ramnews.ru

				садоводства и огородничества	
50:23:0110212:437	Земли сельскохозяйственного назначения	Земли населенных пунктов	608	Зона, предназначенная для ведения садоводства и огородничества	г. Раменское
50:23:0000000:157348	Земли сельскохозяйственного назначения	Земли населенных пунктов	521	Зона, предназначенная для ведения садоводства и огородничества	г. Раменское
50:23:0110211:223	Земли сельскохозяйственного назначения	Земли населенных пунктов	600	Зона, предназначенная для ведения садоводства и огородничества	г. Раменское
50:23:0110211:139	Земли сельскохозяйственного назначения	Земли населенных пунктов	609	Зона, предназначенная для ведения садоводства и огородничества	г. Раменское
50:23:0110211:134	Земли сельскохозяйственного назначения	Земли населенных пунктов	404	Зона, предназначенная для ведения садоводства и огородничества	г. Раменское
50:23:0110211:121	Земли сельскохозяйственного назначения	Земли населенных пунктов	417	Зона, предназначенная для ведения садоводства и огородничества	г. Раменское
50:23:0110211:142	Земли сельскохозяйственного назначения	Земли населенных пунктов	607	Зона, предназначенная для ведения садоводства и огородничества	г. Раменское
50:23:0110211:146	Земли сельскохозяйственного назначения	Земли населенных пунктов	614	Зона, предназначенная для ведения садоводства и огородничества	г. Раменское
50:23:0110211:129	Земли сельскохозяйственного назначения	Земли населенных пунктов	389	Зона, предназначенная для ведения садоводства и огородничества	г. Раменское
50:23:0110211:118	Земли сельскохозяйственного назначения	Земли населенных пунктов	412	Зона, предназначенная для ведения садоводства и огородничества	г. Раменское
50:23:0110211:140	Земли сельскохозяйственного назначения	Земли населенных пунктов	431	Зона, предназначенная для ведения садоводства и огородничества	г. Раменское
50:23:0110211:114	Земли сельскохозяйственного назначения	Земли населенных пунктов	634	Зона, предназначенная для ведения садоводства и огородничества	г. Раменское
50:23:0110211:131	Земли сельскохозяйственного назначения	Земли населенных пунктов	631	Зона, предназначенная для ведения садоводства и огородничества	г. Раменское
50:23:0110211:101	Земли сельскохозяйственного назначения	Земли населенных пунктов	600	Зона, предназначенная для ведения садоводства и огородничества	г. Раменское
50:23:0110211:106	Земли сельскохозяйственного назначения	Земли населенных пунктов	615	Зона, предназначенная для ведения садоводства и огородничества	г. Раменское
50:23:0110211:122	Земли сельскохозяйственного назначения	Земли населенных пунктов	404	Зона, предназначенная для ведения садоводства и огородничества	г. Раменское
50:23:0110211:111	Земли сельскохозяйственного назначения	Земли населенных пунктов	610	Зона, предназначенная для ведения садоводства и огородничества	г. Раменское

Страница 326/3236, документ 573af594a40d0f29e616b139611b0587 подписан 01.09.2025, опубликован 01.09.2025 в сетевом издании "РАММЕДИА", тел. +7 (496) 463-12-67, ramnews.ru

50:23:0110211:119	Земли сельскохозяйственного назначения	Земли населенных пунктов	399	Зона, предназначенная для ведения садоводства и огородничества	г. Раменское
50:23:0110211:125	Земли сельскохозяйственного назначения	Земли населенных пунктов	417	Зона, предназначенная для ведения садоводства и огородничества	г. Раменское
50:23:0110211:132	Земли сельскохозяйственного назначения	Земли населенных пунктов	418	Зона, предназначенная для ведения садоводства и огородничества	г. Раменское
50:23:0000000:128216	Земли промышленности, энергетики, транспорта, связи, радиовещания, телевидения, информатики, земли для обеспечения космической деятельности, земли обороны, безопасности и земли иного специального назначения	Земли населенных пунктов	1104	Производственная зона	г. Раменское
50:23:0110103:293	Категория не установлена	Земли населенных пунктов	194002	Зона режимных территорий	г. Раменское
50:23:0110429:77	Категория не установлена	Земли населенных пунктов	166	Зона застройки индивидуальными и блокированными жилыми домами	г. Раменское
50:23:0110226:76	Земли сельскохозяйственного назначения	Земли населенных пунктов	315	Зона, предназначенная для ведения садоводства и огородничества	г. Раменское
50:23:0110226:82	Земли сельскохозяйственного назначения	Земли населенных пунктов	377	Зона, предназначенная для ведения садоводства и огородничества	г. Раменское
50:23:0110444:474	Категория не установлена	Земли населенных пунктов	1603	Зона застройки индивидуальными и блокированными жилыми домами	г. Раменское
50:23:0020269:22	Земли промышленности, энергетики, транспорта, связи, радиовещания, телевидения, информатики, земли для обеспечения космической деятельности, земли обороны, безопасности и земли иного специального назначения	Земли населенных пунктов	5862	Производственная зона	г. Раменское
50:23:0110226:65	Земли сельскохозяйственного назначения	Земли населенных пунктов	417	Зона, предназначенная для ведения садоводства и огородничества	г. Раменское
50:23:0110226:79	Земли сельскохозяйственного назначения	Земли населенных пунктов	446	Зона, предназначенная для ведения садоводства и огородничества	г. Раменское
50:23:0020269:5	Земли промышленности, энергетики, транспорта, связи, радиовещания, телевидения, информатики, земли для обеспечения космической деятельности, земли обороны, безопасности и земли иного специального назначения	Земли населенных пунктов	800	Коммунально-складская зона	г. Раменское
50:23:0110410:359	Категория не установлена	Земли населенных пунктов	639	Зона застройки индивидуальными и блокированными жилыми домами	г. Раменское
50:23:0110211:168	Земли сельскохозяйственного назначения	Земли населенных пунктов	422	Зона, предназначенная для ведения садоводства и огородничества	г. Раменское
50:23:0110211:530	Земли сельскохозяйственного назначения	Земли населенных пунктов	594	Зона, предназначенная для ведения	г. Раменское

Страница 327/3236, документ 573af594a40d0f29e616b139611b0587 подписан 01.09.2025, опубликован 01.09.2025 в сетевом издании "РАММЕДИА", тел. +7 (496) 463-12-67, ramnews.ru

				садоводства и огородничества	
50:23:0110211:293	Земли сельскохозяйственного назначения	Земли населенных пунктов	570	Зона, предназначенная для ведения садоводства и огородничества	г. Раменское
50:23:0110211:288	Земли сельскохозяйственного назначения	Земли населенных пунктов	620	Зона, предназначенная для ведения садоводства и огородничества	г. Раменское
50:23:0110211:531	Земли сельскохозяйственного назначения	Земли населенных пунктов	421	Зона, предназначенная для ведения садоводства и огородничества	г. Раменское
50:23:0110224:244	Категория не установлена	Земли населенных пунктов	243	Зона застройки многоквартирными жилыми домами	г. Раменское
50:23:0110330:2	Земли сельскохозяйственного назначения	Земли населенных пунктов	3270	Зона застройки индивидуальными и блокированными жилыми домами	г. Раменское
50:23:0110211:224	Земли сельскохозяйственного назначения	Земли населенных пунктов	416	Зона, предназначенная для ведения садоводства и огородничества	г. Раменское
50:23:0110211:195	Земли сельскохозяйственного назначения	Земли населенных пунктов	606	Зона, предназначенная для ведения садоводства и огородничества	г. Раменское
50:23:0110211:160	Земли сельскохозяйственного назначения	Земли населенных пунктов	445	Зона, предназначенная для ведения садоводства и огородничества	г. Раменское
50:23:0110211:252	Земли сельскохозяйственного назначения	Земли населенных пунктов	600	Зона, предназначенная для ведения садоводства и огородничества	г. Раменское
50:23:0110211:191	Земли сельскохозяйственного назначения	Земли населенных пунктов	605	Зона, предназначенная для ведения садоводства и огородничества	г. Раменское
50:23:0110211:228	Земли сельскохозяйственного назначения	Земли населенных пунктов	619	Зона, предназначенная для ведения садоводства и огородничества	г. Раменское
50:23:0110211:185	Земли сельскохозяйственного назначения	Земли населенных пунктов	494	Зона, предназначенная для ведения садоводства и огородничества	г. Раменское
50:23:0110211:244	Земли сельскохозяйственного назначения	Земли населенных пунктов	609	Зона, предназначенная для ведения садоводства и огородничества	г. Раменское
50:23:0110211:158	Земли сельскохозяйственного назначения	Земли населенных пунктов	624	Зона, предназначенная для ведения садоводства и огородничества	г. Раменское
50:23:0110211:233	Земли сельскохозяйственного назначения	Земли населенных пунктов	622	Зона, предназначенная для ведения садоводства и огородничества	г. Раменское
50:23:0110211:212	Земли сельскохозяйственного назначения	Земли населенных пунктов	532	Зона, предназначенная для ведения садоводства и огородничества	г. Раменское
50:23:0110211:202	Земли сельскохозяйственного назначения	Земли населенных пунктов	630	Зона, предназначенная для ведения садоводства и огородничества	г. Раменское

Страница 328/3236, документ 573af594a40d0f29e616b139611b0587 подписан 01.09.2025, опубликован 01.09.2025 в сетевом издании "РАММЕДИА", тел. +7 (496) 463-12-67, ramnews.ru

50:23:0110211:170	Земли сельскохозяйственного назначения	Земли населенных пунктов	588	Зона, предназначенная для ведения садоводства и огородничества	г. Раменское
50:23:0110211:211	Земли сельскохозяйственного назначения	Земли населенных пунктов	608	Зона, предназначенная для ведения садоводства и огородничества	г. Раменское
50:23:0000000:217	Категория не установлена	Земли населенных пунктов	5161	Зоны специального назначения	г. Раменское
50:23:0110211:298	Земли сельскохозяйственного назначения	Земли населенных пунктов	600	Зона, предназначенная для ведения садоводства и огородничества	г. Раменское
50:23:0110211:34	Земли сельскохозяйственного назначения	Земли населенных пунктов	603	Зона, предназначенная для ведения садоводства и огородничества	г. Раменское
50:23:0110211:254	Земли сельскохозяйственного назначения	Земли населенных пунктов	635	Зона, предназначенная для ведения садоводства и огородничества	г. Раменское
50:23:0110211:270	Земли сельскохозяйственного назначения	Земли населенных пунктов	421	Зона, предназначенная для ведения садоводства и огородничества	г. Раменское
50:23:0020286:192	Земли промышленности, энергетики, транспорта, связи, радиовещания, телевидения, информатики, земли для обеспечения космической деятельности, земли обороны, безопасности и земли иного специального назначения	Земли населенных пунктов	599	Зона транспортной инфраструктуры	г. Раменское
50:23:0110212:191	Земли сельскохозяйственного назначения	Земли населенных пунктов	582	Зона, предназначенная для ведения садоводства и огородничества	г. Раменское
50:23:0110211:147	Земли сельскохозяйственного назначения	Земли населенных пунктов	603	Зона, предназначенная для ведения садоводства и огородничества	г. Раменское
50:23:0110211:243	Земли сельскохозяйственного назначения	Земли населенных пунктов	670	Зона, предназначенная для ведения садоводства и огородничества	г. Раменское
50:23:0110103:1194	Категория не установлена	Земли населенных пунктов	21	Коммунально-складская зона	г. Раменское
50:23:0110103:332	Категория не установлена	Земли населенных пунктов	19	Коммунально-складская зона	г. Раменское
50:23:0110211:123	Земли сельскохозяйственного назначения	Земли населенных пунктов	404	Зона, предназначенная для ведения садоводства и огородничества	г. Раменское
50:23:0110204:1318	Категория не установлена	Земли населенных пунктов	20	Зона застройки многоквартирными жилыми домами	г. Раменское
50:23:0110211:221	Земли сельскохозяйственного назначения	Земли населенных пунктов	396	Зона, предназначенная для ведения садоводства и огородничества	г. Раменское
50:23:0110211:136	Земли сельскохозяйственного назначения	Земли населенных пунктов	432	Зона, предназначенная для ведения садоводства и огородничества	г. Раменское
50:23:0110211:135	Земли сельскохозяйственного назначения	Земли населенных пунктов	615	Зона, предназначенная для ведения садоводства и огородничества	г. Раменское

Страница 329/3236, документ 573af594a40d0f29e616b139611b0587 подписан 01.09.2025, опубликован 01.09.2025 в сетевом издании "РАММЕДИА", тел. +7 (496) 463-12-67, ramnews.ru

50:23:0110140:407	Категория не установлена	Земли населенных пунктов	790	Зона, предназначенная для ведения садоводства и огородничества	г. Раменское
50:23:0110211:540	Земли сельскохозяйственного назначения	Земли населенных пунктов	402	Зона, предназначенная для ведения садоводства и огородничества	г. Раменское
50:23:0110211:291	Земли сельскохозяйственного назначения	Земли населенных пунктов	622	Зона, предназначенная для ведения садоводства и огородничества	г. Раменское
50:23:0020286:535	Земли промышленности, энергетики, транспорта, связи, радиовещания, телевидения, информатики, земли для обеспечения космической деятельности, земли обороны, безопасности и земли иного специального назначения	Земли населенных пунктов	24656	Производственная зона	г. Раменское
50:23:0110306:61	Категория не установлена	Земли населенных пунктов	579	Зона застройки индивидуальными и блокированными жилыми домами	г. Раменское
50:23:0110154:88	Категория не установлена	Земли населенных пунктов	108628	Зона застройки индивидуальными и блокированными жилыми домами	г. Раменское
50:23:0110203:43	Категория не установлена	Земли населенных пунктов	500	Зона застройки многоквартирными жилыми домами	г. Раменское
50:23:0010339:62	Категория не установлена	Земли населенных пунктов	22	Коммунально-складская зона	г. Раменское
50:23:0110208:152	Категория не установлена	Земли населенных пунктов	26	Коммунально-складская зона	г. Раменское
50:23:0110211:225	Земли сельскохозяйственного назначения	Земли населенных пунктов	601	Зона, предназначенная для ведения садоводства и огородничества	г. Раменское
50:23:0110224:3037	Земли промышленности, энергетики, транспорта, связи, радиовещания, телевидения, информатики, земли для обеспечения космической деятельности, земли обороны, безопасности и земли иного специального назначения	Земли населенных пунктов	7	Производственная зона	г. Раменское
50:23:0000000:163863	Категория не установлена	Земли населенных пунктов	292	Лесопарковая зона	г. Раменское
50:23:0110443:518	Категория не установлена	Земли населенных пунктов	848	Зона застройки индивидуальными и блокированными жилыми домами	г. Раменское
50:23:0110212:347	Категория не установлена	Земли населенных пунктов	13654	Зона, предназначенная для ведения садоводства и огородничества	г. Раменское
50:23:0030388:3069	Земли особо охраняемых территорий и объектов	Земли населенных пунктов	385226	Общественно-производственная зона	г. Раменское
50:23:0000000:162650	Земли сельскохозяйственного назначения	Земли населенных пунктов	28893	Многофункциональная общественно-деловая зона	г. Раменское
50:23:0110422:144	Категория не установлена	Земли населенных пунктов	29	Зона застройки индивидуальными и блокированными жилыми домами	г. Раменское
50:23:0110422:143	Категория не установлена	Земли населенных пунктов	685	Зона застройки индивидуальными и	г. Раменское

Страница 330/3236, документ 573af594a40d0f29e616b139611b0587 подписан 01.09.2025, опубликован 01.09.2025 в сетевом издании "РАММЕДИА", тел. +7 (496) 463-12-67, ramnews.ru

				блокированными жилыми домами	
50:23:0000000:166323	Категория не установлена	Земли населенных пунктов	580	Зона застройки индивидуальными и блокированными жилыми домами	г. Раменское
50:23:0000000:166906	Категория не установлена	Земли населенных пунктов	557	Зона застройки индивидуальными и блокированными жилыми домами	г. Раменское
50:23:0110121:412	Категория не установлена	Земли населенных пунктов	840	Зона застройки индивидуальными и блокированными жилыми домами	г. Раменское
50:23:0110211:281	Земли сельскохозяйственного назначения	Земли населенных пунктов	620	Зона, предназначенная для ведения садоводства и огородничества	г. Раменское
50:23:0010140:214	Категория не установлена	Земли населенных пунктов	6846	Зона застройки индивидуальными и блокированными жилыми домами	г. Раменское
50:23:0110211:220	Земли сельскохозяйственного назначения	Земли населенных пунктов	485	Зона, предназначенная для ведения садоводства и огородничества	г. Раменское
50:23:0040321:193	Земли сельскохозяйственного назначения	Земли населенных пунктов	599	Зона сельскохозяйственного назначения (сельскохозяйственные угодья, сельскохозяйственное производство)	г. Раменское
50:23:0040321:192	Земли сельскохозяйственного назначения	Земли населенных пунктов	599	Зона сельскохозяйственного назначения (сельскохозяйственные угодья, сельскохозяйственное производство)	г. Раменское
50:23:0030213:1237	Земли сельскохозяйственного назначения	Земли населенных пунктов	9177	Зона сельскохозяйственного назначения (сельскохозяйственные угодья, сельскохозяйственное производство)	г. Раменское
50:23:0000000:167420	Категория не установлена	Земли населенных пунктов	22	Коммунально-складская зона	г. Раменское
50:23:0110211:286	Земли сельскохозяйственного назначения	Земли населенных пунктов	641	Зона, предназначенная для ведения садоводства и огородничества	г. Раменское
50:23:0030370:5	Земли сельскохозяйственного назначения	Земли населенных пунктов	2001593	Производственная зона	г. Раменское
50:23:0110211:153	Земли сельскохозяйственного назначения	Земли населенных пунктов	614	Зона, предназначенная для ведения садоводства и огородничества	г. Раменское
50:23:0000000:167539	Категория не установлена	Земли населенных пунктов	33	Коммунально-складская зона	г. Раменское
50:23:0000000:158676	Земли промышленности, энергетики, транспорта, связи, радиовещания, телевидения, информатики, земли для обеспечения космической деятельности, земли обороны, безопасности и земли иного специального назначения	Земли населенных пунктов	363	Зона транспортной инфраструктуры	г. Раменское,д. Дергаево
50:23:0030214:776	Категория не установлена	Земли населенных пунктов	461	Зона застройки индивидуальными и блокированными жилыми домами	г. Раменское,д. Клишева

Страница 331/3236, документ 573af594a40d0f29e616b139611b0587 подписан 01.09.2025, опубликован 01.09.2025 в сетевом издании "РАММЕДИА", тел. +7 (496) 463-12-67, ramnews.ru

50:23:0050213:283	Земли сельскохозяйственного назначения	Земли населенных пунктов	1506	Зона застройки индивидуальными и блокированными жилыми домами	д. Агашкино
50:23:0010146:463	Категория не установлена	Земли населенных пунктов	162	Зона застройки индивидуальными и блокированными жилыми домами	д. Аксѐново
50:23:0010147:25	Категория не установлена	Земли населенных пунктов	1508	Зона застройки индивидуальными и блокированными жилыми домами	д. Аксѐново
50:23:0050333:163	Категория не установлена	Земли населенных пунктов	1093	Зона застройки индивидуальными и блокированными жилыми домами	д. Амирово
50:23:0050334:13	Земли сельскохозяйственного назначения	Земли населенных пунктов	615	Лесопарковая зона	д. Амирово
50:23:0020424:154	Земли сельскохозяйственного назначения	Земли населенных пунктов	950	Зона застройки индивидуальными и блокированными жилыми домами	д. Антоново
50:23:0000000:127924	Категория не установлена	Земли населенных пунктов	2992	Зона застройки индивидуальными и блокированными жилыми домами	д. Антоново
50:23:0020449:883	Категория не установлена	Земли населенных пунктов	1000	Зона застройки индивидуальными и блокированными жилыми домами	д. Антоново
50:23:0020449:842	Земли сельскохозяйственного назначения	Земли населенных пунктов	500	Зона застройки индивидуальными и блокированными жилыми домами	д. Антоново
50:23:0020460:41	Категория не установлена	Земли населенных пунктов	36500	Зона транспортной инфраструктуры	д. Антоново
50:23:0000000:160707	Земли промышленности, энергетики, транспорта, связи, радиовещания, телевидения, информатики, земли для обеспечения космической деятельности, земли обороны, безопасности и земли иного специального назначения	Земли населенных пунктов	425	Зона застройки индивидуальными и блокированными жилыми домами	д. Антоново,д. Аринино
50:23:0000000:165979	Категория не установлена	Земли населенных пунктов	2000	Зона застройки индивидуальными и блокированными жилыми домами	д. Аргуново
50:23:0000000:128218	Земли сельскохозяйственного назначения	Земли населенных пунктов	1500	Зона застройки индивидуальными и блокированными жилыми домами	д. Аринино
50:23:0020379:3216	Земли сельскохозяйственного назначения	Земли населенных пунктов	600	Многофункциональная общественно-деловая зона	д. Бахтеево
50:23:0020379:3363	Земли сельскохозяйственного назначения	Земли населенных пунктов	696	Многофункциональная общественно-деловая зона	д. Бахтеево
50:23:0020334:311	Категория не установлена	Земли населенных пунктов	1697	Зона застройки индивидуальными и блокированными жилыми домами	д. Бахтеево
50:23:0020334:312	Категория не установлена	Земли населенных пунктов	806	Зона застройки индивидуальными и блокированными жилыми домами	д. Бахтеево
50:23:0020379:57	Земли сельскохозяйственного назначения	Земли населенных пунктов	29959	Многофункциональная общественно-	д. Бахтеево

Страница 332/3236, документ 573af594a40d0f29e616b139611b0587 подписан 01.09.2025, опубликован 01.09.2025 в сетевом издании "РАММЕДИА", тел. +7 (496) 463-12-67, ramnews.ru

				деловая зона	
50:23:0020379:56	Земли сельскохозяйственного назначения	Земли населенных пунктов	29211	Многофункциональная общественно-деловая зона	д. Бахтеево
50:23:0020334:1383	Категория не установлена	Земли населенных пунктов	691	Зона застройки индивидуальными и блокированными жилыми домами	д. Бахтеево
50:23:0020379:7	Земли сельскохозяйственного назначения	Земли населенных пунктов	129660	Многофункциональная общественно-деловая зона	д. Бахтеево
50:23:0020334:1921	Земли сельскохозяйственного назначения	Земли населенных пунктов	1293	Зона застройки индивидуальными и блокированными жилыми домами	д. Бахтеево
50:23:0000000:164544	Земли сельскохозяйственного назначения	Земли населенных пунктов	28482	Многофункциональная общественно-деловая зона	д. Бахтеево
50:23:0020379:3217	Земли сельскохозяйственного назначения	Земли населенных пунктов	600	Многофункциональная общественно-деловая зона	д. Бахтеево
50:23:0020379:3144	Земли сельскохозяйственного назначения	Земли населенных пунктов	1473	Многофункциональная общественно-деловая зона	д. Бахтеево
50:23:0000000:164545	Земли сельскохозяйственного назначения	Земли населенных пунктов	28419	Многофункциональная общественно-деловая зона	д. Бахтеево
50:23:0020379:3146	Земли сельскохозяйственного назначения	Земли населенных пунктов	933	Многофункциональная общественно-деловая зона	д. Бахтеево
50:23:0020379:3184	Земли сельскохозяйственного назначения	Земли населенных пунктов	612	Многофункциональная общественно-деловая зона	д. Бахтеево
50:23:0020379:3364	Земли сельскохозяйственного назначения	Земли населенных пунктов	1518	Многофункциональная общественно-деловая зона	д. Бахтеево
50:23:0020379:3371	Земли сельскохозяйственного назначения	Земли населенных пунктов	898	Многофункциональная общественно-деловая зона	д. Бахтеево
50:23:0020379:3377	Земли сельскохозяйственного назначения	Земли населенных пунктов	604	Многофункциональная общественно-деловая зона	д. Бахтеево
50:23:0020379:3387	Земли сельскохозяйственного назначения	Земли населенных пунктов	650	Многофункциональная общественно-деловая зона	д. Бахтеево
50:23:0020379:3385	Земли сельскохозяйственного назначения	Земли населенных пунктов	983	Многофункциональная общественно-деловая зона	д. Бахтеево
50:23:0020379:3369	Земли сельскохозяйственного назначения	Земли населенных пунктов	862	Многофункциональная общественно-деловая зона	д. Бахтеево
50:23:0020379:3366	Земли сельскохозяйственного назначения	Земли населенных пунктов	805	Многофункциональная общественно-деловая зона	д. Бахтеево

Страница 333/3236, документ 573af594a40d0f29e616b139611b0587 подписан 01.09.2025, опубликован 01.09.2025 в сетевом издании "РАММЕДИА", тел. +7 (496) 463-12-67, ramnews.ru

50:23:0020379:3370	Земли сельскохозяйственного назначения	Земли населенных пунктов	870	Многофункциональная общественно-деловая зона	д. Бахтеево
50:23:0020379:3372	Земли сельскохозяйственного назначения	Земли населенных пунктов	923	Многофункциональная общественно-деловая зона	д. Бахтеево
50:23:0020379:3368	Земли сельскохозяйственного назначения	Земли населенных пунктов	811	Многофункциональная общественно-деловая зона	д. Бахтеево
50:23:0020379:3384	Земли сельскохозяйственного назначения	Земли населенных пунктов	625	Многофункциональная общественно-деловая зона	д. Бахтеево
50:23:0020379:3389	Земли сельскохозяйственного назначения	Земли населенных пунктов	699	Многофункциональная общественно-деловая зона	д. Бахтеево
50:23:0020379:3367	Земли сельскохозяйственного назначения	Земли населенных пунктов	792	Многофункциональная общественно-деловая зона	д. Бахтеево
50:23:0020334:1316	Земли сельскохозяйственного назначения	Земли населенных пунктов	132	Зона застройки индивидуальными и блокированными жилыми домами	д. Бахтеево
50:23:0020379:3386	Земли сельскохозяйственного назначения	Земли населенных пунктов	626	Многофункциональная общественно-деловая зона	д. Бахтеево
50:23:0020379:3200	Земли сельскохозяйственного назначения	Земли населенных пунктов	1123	Многофункциональная общественно-деловая зона	д. Бахтеево
50:23:0020379:3195	Земли сельскохозяйственного назначения	Земли населенных пунктов	966	Многофункциональная общественно-деловая зона	д. Бахтеево
50:23:0020379:3388	Земли сельскохозяйственного назначения	Земли населенных пунктов	691	Многофункциональная общественно-деловая зона	д. Бахтеево
50:23:0020379:3197	Земли сельскохозяйственного назначения	Земли населенных пунктов	1046	Многофункциональная общественно-деловая зона	д. Бахтеево
50:23:0020379:3199	Земли сельскохозяйственного назначения	Земли населенных пунктов	1061	Многофункциональная общественно-деловая зона	д. Бахтеево
50:23:0020379:3390	Земли сельскохозяйственного назначения	Земли населенных пунктов	750	Многофункциональная общественно-деловая зона	д. Бахтеево
50:23:0020379:3196	Земли сельскохозяйственного назначения	Земли населенных пунктов	969	Многофункциональная общественно-деловая зона	д. Бахтеево
50:23:0020379:3207	Земли сельскохозяйственного назначения	Земли населенных пунктов	1639	Многофункциональная общественно-деловая зона	д. Бахтеево
50:23:0020379:3173	Земли сельскохозяйственного назначения	Земли населенных пунктов	17673	Многофункциональная общественно-деловая зона	д. Бахтеево
50:23:0000000:165187	Земли сельскохозяйственного назначения	Земли населенных пунктов	187280	Многофункциональная общественно-	д. Бахтеево

Страница 334/3236, документ 573af594a40d0f29e616b139611b0587 подписан 01.09.2025, опубликован 01.09.2025 в сетевом издании "РАММЕДИА", тел. +7 (496) 463-12-67, ramnews.ru

				деловая зона	
50:23:0020334:1922	Земли сельскохозяйственного назначения	Земли населенных пунктов	875	Зона осуществления историко-культурной деятельности	д. Бахтеево
50:23:0050421:146	Земли сельскохозяйственного назначения	Земли населенных пунктов	1475	Зона застройки индивидуальными и блокированными жилыми домами	д. Бельково
50:23:0000000:117371	Земли сельскохозяйственного назначения	Земли населенных пунктов	1618	Зона застройки индивидуальными и блокированными жилыми домами	д. Бисерово
50:23:0030325:1049	Категория не установлена	Земли населенных пунктов	621	Зона застройки индивидуальными и блокированными жилыми домами	д. Бояркино
50:23:0030371:135	Земли сельскохозяйственного назначения	Земли населенных пунктов	3000	Зона застройки индивидуальными и блокированными жилыми домами	д. Бояркино
50:23:0030371:156	Земли сельскохозяйственного назначения	Земли населенных пунктов	1200	Зона застройки индивидуальными и блокированными жилыми домами	д. Бояркино
50:23:0040512:425	Земли сельскохозяйственного назначения	Земли населенных пунктов	261	Зона застройки индивидуальными и блокированными жилыми домами	д. Бритово
50:23:0040512:435	Земли сельскохозяйственного назначения	Земли населенных пунктов	261	Зона застройки индивидуальными и блокированными жилыми домами	д. Бритово
50:23:0040512:434	Земли сельскохозяйственного назначения	Земли населенных пунктов	360	Зона застройки индивидуальными и блокированными жилыми домами	д. Бритово
50:23:0040512:428	Земли сельскохозяйственного назначения	Земли населенных пунктов	360	Зона застройки индивидуальными и блокированными жилыми домами	д. Бритово
50:23:0040512:285	Земли сельскохозяйственного назначения	Земли населенных пунктов	1500	Зона застройки индивидуальными и блокированными жилыми домами	д. Бритово
50:23:0050429:9	Категория не установлена	Земли населенных пунктов	30	Зона застройки индивидуальными и блокированными жилыми домами	д. Бубново
50:23:0050429:10	Категория не установлена	Земли населенных пунктов	1170	Зона застройки индивидуальными и блокированными жилыми домами	д. Бубново
50:23:0050553:2	Земли сельскохозяйственного назначения	Земли населенных пунктов	1000	Зона застройки индивидуальными и блокированными жилыми домами	д. Булгаково
50:23:0050542:236	Категория не установлена	Земли населенных пунктов	2500	Зона застройки индивидуальными и блокированными жилыми домами	д. Булгаково
50:23:0050542:212	Земли сельскохозяйственного назначения	Земли населенных пунктов	900	Зона застройки индивидуальными и блокированными жилыми домами	д. Булгаково
50:23:0050553:1	Земли сельскохозяйственного назначения	Земли населенных пунктов	1000	Зона застройки индивидуальными и блокированными жилыми домами	д. Булгаково

Страница 335/3236, документ 573af594a40d0f29e616b139611b0587 подписан 01.09.2025, опубликован 01.09.2025 в сетевом издании "РАММЕДИА", тел. +7 (496) 463-12-67, ramnews.ru

50:23:0050542:213	Земли сельскохозяйственного назначения	Земли населенных пунктов	853	Зона застройки индивидуальными и блокированными жилыми домами	д. Булгаково
50:23:0040839:107	Категория не установлена	Земли населенных пунктов	1177	Зона застройки индивидуальными и блокированными жилыми домами	д. Василево
50:23:0030143:14630	Категория не установлена	Земли населенных пунктов	20	Зона транспортной инфраструктуры	д. Верея
50:23:0030143:14112	Категория не установлена	Земли населенных пунктов	24	Зона транспортной инфраструктуры	д. Верея
50:23:0000000:164132	Категория не установлена	Земли населенных пунктов	25	Зона транспортной инфраструктуры	д. Верея
50:23:0030105:4427	Категория не установлена	Земли населенных пунктов	22	Зона транспортной инфраструктуры	д. Верея
50:23:0030105:960	Земли сельскохозяйственного назначения	Земли населенных пунктов	763	Зона застройки индивидуальными и блокированными жилыми домами	д. Верея
50:23:0030105:1095	Категория не установлена	Земли населенных пунктов	15	Зона застройки индивидуальными и блокированными жилыми домами	д. Верея
50:23:0030105:1094	Категория не установлена	Земли населенных пунктов	164	Зона застройки индивидуальными и блокированными жилыми домами	д. Верея
50:23:0030105:4493	Земли промышленности, энергетики, транспорта, связи, радиовещания, телевидения, информатики, земли для обеспечения космической деятельности, земли обороны, безопасности и земли иного специального назначения	Земли населенных пунктов	6807	Зона кладбищ	д. Верея
50:23:0030105:1270	Категория не установлена	Земли населенных пунктов	286	Зона застройки индивидуальными и блокированными жилыми домами	д. Верея
50:23:0030105:4314	Категория не установлена	Земли населенных пунктов	23	Зона транспортной инфраструктуры	д. Верея
50:23:0030143:14250	Земли сельскохозяйственного назначения	Земли населенных пунктов	22	Зона транспортной инфраструктуры	д. Верея
50:23:0020373:809	Категория не установлена	Земли населенных пунктов	21	Зона транспортной инфраструктуры	д. Верея
50:23:0030105:4965	Категория не установлена	Земли населенных пунктов	614	Зона застройки индивидуальными и блокированными жилыми домами	д. Верея
50:23:0030143:14728	Категория не установлена	Земли населенных пунктов	22	Зона транспортной инфраструктуры	д. Верея
50:23:0000000:165735	Категория не установлена	Земли населенных пунктов	21	Зона транспортной инфраструктуры	д. Верея
50:23:0030105:4335	Категория не установлена	Земли населенных пунктов	23	Зона транспортной инфраструктуры	д. Верея
50:23:0030143:14201	Категория не установлена	Земли населенных пунктов	23	Зона транспортной инфраструктуры	д. Верея
50:23:0030105:1309	Категория не установлена	Земли населенных пунктов	22	Зона транспортной инфраструктуры	д. Верея
50:23:0040108:183	Категория не установлена	Земли населенных пунктов	420	Зона застройки индивидуальными и блокированными жилыми домами	д. Вертячево

Страница 336/3236, документ 573af594a40d0f29e616b139611b0587 подписан 01.09.2025, опубликован 01.09.2025 в сетевом издании "РАММЕДИА", тел. +7 (496) 463-12-67, ramnews.ru

50:23:0040108:184	Категория не установлена	Земли населенных пунктов	138	Зона застройки индивидуальными и блокированными жилыми домами	д. Вертячево
50:23:0040108:188	Категория не установлена	Земли населенных пунктов	58	Зона застройки индивидуальными и блокированными жилыми домами	д. Вертячево
50:23:0040108:176	Категория не установлена	Земли населенных пунктов	137	Зона застройки индивидуальными и блокированными жилыми домами	д. Вертячево
50:23:0040108:177	Категория не установлена	Земли населенных пунктов	409	Зона застройки индивидуальными и блокированными жилыми домами	д. Вертячево
50:23:0040108:187	Категория не установлена	Земли населенных пунктов	898	Зона застройки индивидуальными и блокированными жилыми домами	д. Вертячево
50:23:0040216:88	Категория не установлена	Земли населенных пунктов	1496	Зона застройки индивидуальными и блокированными жилыми домами	д. Верхнее Велино
50:23:0040216:89	Категория не установлена	Земли населенных пунктов	791	Зона застройки индивидуальными и блокированными жилыми домами	д. Верхнее Велино
50:23:0040216:278	Категория не установлена	Земли населенных пунктов	921	Зона застройки индивидуальными и блокированными жилыми домами	д. Верхнее Велино
50:23:0040216:101	Категория не установлена	Земли населенных пунктов	1000	Зона застройки индивидуальными и блокированными жилыми домами	д. Верхнее Велино
50:23:0040215:367	Категория не установлена	Земли населенных пунктов	998	Зона застройки индивидуальными и блокированными жилыми домами	д. Верхнее Велино
50:23:0040215:368	Категория не установлена	Земли населенных пунктов	1069	Зона застройки индивидуальными и блокированными жилыми домами	д. Верхнее Велино,с. Кривцы
50:23:0040527:954	Земли сельскохозяйственного назначения	Земли населенных пунктов	1832	Зона застройки индивидуальными и блокированными жилыми домами	д. Вишняково
50:23:0040824:141	Земли сельскохозяйственного назначения	Земли населенных пунктов	1011	Зона застройки индивидуальными и блокированными жилыми домами	д. Вишняково
50:23:0050310:17	Категория не установлена	Земли населенных пунктов	8	Зона застройки индивидуальными и блокированными жилыми домами	д. Владимировка
50:23:0050310:18	Категория не установлена	Земли населенных пунктов	194	Зона застройки индивидуальными и блокированными жилыми домами	д. Владимировка
50:23:0050310:16	Категория не установлена	Земли населенных пунктов	110	Зона застройки индивидуальными и блокированными жилыми домами	д. Владимировка
50:23:0050310:325	Земли сельскохозяйственного назначения	Земли населенных пунктов	1980	Зона застройки индивидуальными и блокированными жилыми домами	д. Владимировка
50:23:0010213:129	Категория не установлена	Земли населенных пунктов	876	Зона застройки индивидуальными и	д. Власово

Страница 337/3236, документ 573af594a40d0f29e616b139611b0587 подписан 01.09.2025, опубликован 01.09.2025 в сетевом издании "РАММЕДИА", тел. +7 (496) 463-12-67, ramnews.ru

				блокированными жилыми домами	
50:23:0050126:137	Категория не установлена	Земли населенных пунктов	400	Зона застройки индивидуальными и блокированными жилыми домами	д. Воловое
50:23:0020406:1523	Категория не установлена	Земли населенных пунктов	873	Зона осуществления историко-культурной деятельности	д. Володино
50:23:0020425:24	Категория не установлена	Земли населенных пунктов	51	Зона застройки индивидуальными и блокированными жилыми домами	д. Вороново
50:23:0020425:20	Категория не установлена	Земли населенных пунктов	947	Зона застройки индивидуальными и блокированными жилыми домами	д. Вороново
50:23:0020425:21	Категория не установлена	Земли населенных пунктов	54	Зона застройки индивидуальными и блокированными жилыми домами	д. Вороново
50:23:0020425:23	Категория не установлена	Земли населенных пунктов	959	Зона застройки индивидуальными и блокированными жилыми домами	д. Вороново
50:23:0050403:63	Земли сельскохозяйственного назначения	Земли населенных пунктов	1500	Зона застройки индивидуальными и блокированными жилыми домами	д. Вохринка
50:23:0050401:19	Земли сельскохозяйственного назначения	Земли населенных пунктов	2051	Зона застройки индивидуальными и блокированными жилыми домами	д. Вохринка
50:23:0000000:167608	Категория не установлена	Земли населенных пунктов	3000	Зона застройки индивидуальными и блокированными жилыми домами	д. Вохринка
50:23:0010132:478	Категория не установлена	Земли населенных пунктов	1623	Зона застройки индивидуальными и блокированными жилыми домами	д. Вялки
50:23:0010136:135	Категория не установлена	Земли населенных пунктов	1400	Зона застройки индивидуальными и блокированными жилыми домами	д. Вялки
50:23:0010133:61	Земли сельскохозяйственного назначения	Земли населенных пунктов	1389	Зона застройки индивидуальными и блокированными жилыми домами	д. Вялки
50:23:0010132:1434	Земли сельскохозяйственного назначения	Земли населенных пунктов	1497	Зона застройки индивидуальными и блокированными жилыми домами	д. Вялки
50:23:0010134:85	Земли сельскохозяйственного назначения	Земли населенных пунктов	1491	Зона застройки индивидуальными и блокированными жилыми домами	д. Вялки
50:23:0010132:21	Земли сельскохозяйственного назначения	Земли населенных пунктов	525	Зона застройки индивидуальными и блокированными жилыми домами	д. Вялки
50:23:0010132:489	Категория не установлена	Земли населенных пунктов	800	Зона застройки индивидуальными и блокированными жилыми домами	д. Вялки
50:23:0010137:147	Земли сельскохозяйственного назначения	Земли населенных пунктов	600	Зона застройки индивидуальными и блокированными жилыми домами	д. Вялки

Страница 338/3236, документ 573af594a40d0f29e616b139611b0587 подписан 01.09.2025, опубликован 01.09.2025 в сетевом издании "РАММЕДИА", тел. +7 (496) 463-12-67, ramnews.ru

50:23:0040607:71	Земли сельскохозяйственного назначения	Земли населенных пунктов	1012	Зона застройки индивидуальными и блокированными жилыми домами	д. Галушино
50:23:0020316:728	Земли сельскохозяйственного назначения	Земли населенных пунктов	314	Зона застройки индивидуальными и блокированными жилыми домами	д. Глебово
50:23:0020316:725	Земли сельскохозяйственного назначения	Земли населенных пунктов	314	Зона застройки индивидуальными и блокированными жилыми домами	д. Глебово
50:23:0020316:727	Земли сельскохозяйственного назначения	Земли населенных пунктов	314	Зона застройки индивидуальными и блокированными жилыми домами	д. Глебово
50:23:0020316:693	Категория не установлена	Земли населенных пунктов	314	Зона застройки индивидуальными и блокированными жилыми домами	д. Глебово
50:23:0020316:726	Земли сельскохозяйственного назначения	Земли населенных пунктов	314	Зона застройки индивидуальными и блокированными жилыми домами	д. Глебово
50:23:0020316:730	Земли сельскохозяйственного назначения	Земли населенных пунктов	314	Зона застройки индивидуальными и блокированными жилыми домами	д. Глебово
50:23:0020317:437	Земли промышленности, энергетики, транспорта, связи, радиовещания, телевидения, информатики, земли для обеспечения космической деятельности, земли обороны, безопасности и земли иного специального назначения	Земли населенных пунктов	7	Зона застройки индивидуальными и блокированными жилыми домами	д. Глебово
50:23:0020317:28	Земли сельскохозяйственного назначения	Земли населенных пунктов	2000	Зона застройки индивидуальными и блокированными жилыми домами	д. Глебово
50:23:0020317:438	Земли промышленности, энергетики, транспорта, связи, радиовещания, телевидения, информатики, земли для обеспечения космической деятельности, земли обороны, безопасности и земли иного специального назначения	Земли населенных пунктов	7	Зона застройки индивидуальными и блокированными жилыми домами	д. Глебово
50:23:0020317:441	Земли промышленности, энергетики, транспорта, связи, радиовещания, телевидения, информатики, земли для обеспечения космической деятельности, земли обороны, безопасности и земли иного специального назначения	Земли населенных пунктов	9	Зона застройки индивидуальными и блокированными жилыми домами	д. Глебово
50:23:0020317:439	Земли промышленности, энергетики, транспорта, связи, радиовещания, телевидения, информатики, земли для обеспечения космической деятельности, земли обороны, безопасности и земли иного специального назначения	Земли населенных пунктов	7	Зона застройки индивидуальными и блокированными жилыми домами	д. Глебово
50:23:0020317:436	Земли промышленности, энергетики, транспорта, связи, радиовещания, телевидения, информатики, земли для обеспечения космической деятельности, земли обороны, безопасности и земли иного специального назначения	Земли населенных пунктов	7	Зона застройки индивидуальными и блокированными жилыми домами	д. Глебово
50:23:0020393:1811	Земли промышленности, энергетики, транспорта, связи,	Земли населенных пунктов	36	Зона транспортной инфраструктуры	д. Глебово

Страница 339/3236, документ 573af594a40d0f29e616b139611b0587 подписан 01.09.2025, опубликован 01.09.2025 в сетевом издании "РАММЕДИА", тел. +7 (496) 463-12-67, ramnews.ru

	радиовещания, телевидения, информатики, земли для обеспечения космической деятельности, земли обороны, безопасности и земли иного специального назначения				
50:23:0020316:755	Земли промышленности, энергетики, транспорта, связи, радиовещания, телевидения, информатики, земли для обеспечения космической деятельности, земли обороны, безопасности и земли иного специального назначения	Земли населенных пунктов	534	Зона транспортной инфраструктуры	д. Глебово
50:23:0020317:442	Земли промышленности, энергетики, транспорта, связи, радиовещания, телевидения, информатики, земли для обеспечения космической деятельности, земли обороны, безопасности и земли иного специального назначения	Земли населенных пунктов	10	Зона застройки индивидуальными и блокированными жилыми домами	д. Глебово
50:23:0020316:748	Категория не установлена	Земли населенных пунктов	2000	Зона застройки индивидуальными и блокированными жилыми домами	д. Глебово
50:23:0050125:176	Земли сельскохозяйственного назначения	Земли населенных пунктов	1812	Зона застройки индивидуальными и блокированными жилыми домами	д. Головино
50:23:0010369:58	Земли сельскохозяйственного назначения	Земли населенных пунктов	804	Зона застройки индивидуальными и блокированными жилыми домами	д. Григорово
50:23:0010369:24	Земли сельскохозяйственного назначения	Земли населенных пунктов	686	Зона застройки индивидуальными и блокированными жилыми домами	д. Григорово
50:23:0010311:220	Земли сельскохозяйственного назначения	Земли населенных пунктов	1006	Зона застройки индивидуальными и блокированными жилыми домами	д. Григорово
50:23:0010369:96	Земли сельскохозяйственного назначения	Земли населенных пунктов	1007	Зона застройки индивидуальными и блокированными жилыми домами	д. Григорово
50:23:0010369:477	Земли сельскохозяйственного назначения	Земли населенных пунктов	791	Зона застройки индивидуальными и блокированными жилыми домами	д. Григорово
50:23:0010369:95	Земли сельскохозяйственного назначения	Земли населенных пунктов	996	Зона застройки индивидуальными и блокированными жилыми домами	д. Григорово
50:23:0010369:57	Земли сельскохозяйственного назначения	Земли населенных пунктов	800	Зона застройки индивидуальными и блокированными жилыми домами	д. Григорово
50:23:0010369:75	Земли сельскохозяйственного назначения	Земли населенных пунктов	865	Зона застройки индивидуальными и блокированными жилыми домами	д. Григорово
50:23:0010369:54	Земли сельскохозяйственного назначения	Земли населенных пунктов	796	Зона застройки индивидуальными и блокированными жилыми домами	д. Григорово
50:23:0010369:93	Земли сельскохозяйственного назначения	Земли населенных пунктов	988	Зона застройки индивидуальными и блокированными жилыми домами	д. Григорово
50:23:0010369:98	Земли сельскохозяйственного назначения	Земли населенных пунктов	1026	Зона застройки индивидуальными и	д. Григорово

Страница 340/3236, документ 573af594a40d0f29e616b139611b0587
подписан 01.09.2025, опубликован 01.09.2025 в сетевом
издании "РАММЕДИА", тел. +7 (496) 463-12-67, ramnews.ru

				блокированными жилыми домами	
50:23:0010369:71	Земли сельскохозяйственного назначения	Земли населенных пунктов	848	Зона застройки индивидуальными и блокированными жилыми домами	д. Григорово
50:23:0010369:59	Земли сельскохозяйственного назначения	Земли населенных пунктов	807	Зона застройки индивидуальными и блокированными жилыми домами	д. Григорово
50:23:0010369:67	Земли сельскохозяйственного назначения	Земли населенных пунктов	839	Зона застройки индивидуальными и блокированными жилыми домами	д. Григорово
50:23:0010369:66	Земли сельскохозяйственного назначения	Земли населенных пунктов	839	Зона застройки индивидуальными и блокированными жилыми домами	д. Григорово
50:23:0010369:64	Земли сельскохозяйственного назначения	Земли населенных пунктов	823	Зона застройки индивидуальными и блокированными жилыми домами	д. Григорово
50:23:0010369:52	Земли сельскохозяйственного назначения	Земли населенных пунктов	788	Зона застройки индивидуальными и блокированными жилыми домами	д. Григорово
50:23:0010369:56	Земли сельскохозяйственного назначения	Земли населенных пунктов	799	Зона застройки индивидуальными и блокированными жилыми домами	д. Григорово
50:23:0010369:81	Земли сельскохозяйственного назначения	Земли населенных пунктов	911	Зона застройки индивидуальными и блокированными жилыми домами	д. Григорово
50:23:0010369:85	Земли сельскохозяйственного назначения	Земли населенных пунктов	937	Зона застройки индивидуальными и блокированными жилыми домами	д. Григорово
50:23:0010369:72	Земли сельскохозяйственного назначения	Земли населенных пунктов	852	Зона застройки индивидуальными и блокированными жилыми домами	д. Григорово
50:23:0010369:70	Земли сельскохозяйственного назначения	Земли населенных пунктов	842	Зона застройки индивидуальными и блокированными жилыми домами	д. Григорово
50:23:0010369:53	Земли сельскохозяйственного назначения	Земли населенных пунктов	794	Зона застройки индивидуальными и блокированными жилыми домами	д. Григорово
50:23:0010369:88	Земли сельскохозяйственного назначения	Земли населенных пунктов	968	Зона застройки индивидуальными и блокированными жилыми домами	д. Григорово
50:23:0010369:475	Земли сельскохозяйственного назначения	Земли населенных пунктов	607	Зона застройки индивидуальными и блокированными жилыми домами	д. Григорово
50:23:0010369:92	Земли сельскохозяйственного назначения	Земли населенных пунктов	985	Зона застройки индивидуальными и блокированными жилыми домами	д. Григорово
50:23:0010369:48	Земли сельскохозяйственного назначения	Земли населенных пунктов	782	Зона застройки индивидуальными и блокированными жилыми домами	д. Григорово
50:23:0010369:61	Земли сельскохозяйственного назначения	Земли населенных пунктов	816	Зона застройки индивидуальными и блокированными жилыми домами	д. Григорово

Страница 341/3236, документ 573af594a40d0f29e616b139611b0587 подписан 01.09.2025, опубликован 01.09.2025 в сетевом издании "РАММЕДИА", тел. +7 (496) 463-12-67, ramnews.ru

50:23:0010369:63	Земли сельскохозяйственного назначения	Земли населенных пунктов	823	Зона застройки индивидуальными и блокированными жилыми домами	д. Григорово
50:23:0010369:73	Земли сельскохозяйственного назначения	Земли населенных пунктов	853	Зона застройки индивидуальными и блокированными жилыми домами	д. Григорово
50:23:0010311:346	Земли сельскохозяйственного назначения	Земли населенных пунктов	1003	Зона застройки индивидуальными и блокированными жилыми домами	д. Григорово
50:23:0010369:86	Земли сельскохозяйственного назначения	Земли населенных пунктов	945	Зона застройки индивидуальными и блокированными жилыми домами	д. Григорово
50:23:0000000:157335	Земли сельскохозяйственного назначения	Земли населенных пунктов	874	Зона застройки индивидуальными и блокированными жилыми домами	д. Григорово
50:23:0000000:157334	Земли сельскохозяйственного назначения	Земли населенных пунктов	875	Зона застройки индивидуальными и блокированными жилыми домами	д. Григорово
50:23:0010311:279	Земли сельскохозяйственного назначения	Земли населенных пунктов	1000	Зона застройки индивидуальными и блокированными жилыми домами	д. Григорово
50:23:0010311:340	Земли сельскохозяйственного назначения	Земли населенных пунктов	1000	Зона застройки индивидуальными и блокированными жилыми домами	д. Григорово
50:23:0010369:113	Земли сельскохозяйственного назначения	Земли населенных пунктов	1125	Зона застройки индивидуальными и блокированными жилыми домами	д. Григорово
50:23:0010369:80	Земли сельскохозяйственного назначения	Земли населенных пунктов	900	Зона застройки индивидуальными и блокированными жилыми домами	д. Григорово
50:23:0000000:157331	Земли сельскохозяйственного назначения	Земли населенных пунктов	715	Зона застройки индивидуальными и блокированными жилыми домами	д. Григорово
50:23:0010369:100	Земли сельскохозяйственного назначения	Земли населенных пунктов	1044	Зона застройки индивидуальными и блокированными жилыми домами	д. Григорово
50:23:0010369:118	Земли сельскохозяйственного назначения	Земли населенных пунктов	1207	Зона застройки индивидуальными и блокированными жилыми домами	д. Григорово
50:23:0010369:23	Земли сельскохозяйственного назначения	Земли населенных пунктов	672	Зона застройки индивидуальными и блокированными жилыми домами	д. Григорово
50:23:0010369:454	Земли сельскохозяйственного назначения	Земли населенных пунктов	701	Зона застройки индивидуальными и блокированными жилыми домами	д. Григорово
50:23:0010369:455	Земли сельскохозяйственного назначения	Земли населенных пунктов	722	Зона застройки индивидуальными и блокированными жилыми домами	д. Григорово
50:23:0010369:120	Земли сельскохозяйственного назначения	Земли населенных пунктов	1235	Зона застройки индивидуальными и блокированными жилыми домами	д. Григорово
50:23:0010369:111	Земли сельскохозяйственного назначения	Земли населенных пунктов	1114	Зона застройки индивидуальными и	д. Григорово

Страница 342/3236, документ 573af594a40d0f29e616b139611b0587
подписан 01.09.2025, опубликован 01.09.2025 в сетевом
издании "РАММЕДИА", тел. +7 (496) 463-12-67, ramnews.ru

				блокированными жилыми домами	
50:23:0010369:35	Земли сельскохозяйственного назначения	Земли населенных пунктов	724	Зона застройки индивидуальными и блокированными жилыми домами	д. Григорово
50:23:0010369:130	Земли сельскохозяйственного назначения	Земли населенных пунктов	3185	Зона застройки индивидуальными и блокированными жилыми домами	д. Григорово
50:23:0010369:132	Земли сельскохозяйственного назначения	Земли населенных пунктов	5937	Зона застройки индивидуальными и блокированными жилыми домами	д. Григорово
50:23:0010369:112	Земли сельскохозяйственного назначения	Земли населенных пунктов	1123	Зона застройки индивидуальными и блокированными жилыми домами	д. Григорово
50:23:0010369:46	Земли сельскохозяйственного назначения	Земли населенных пунктов	788	Зона застройки индивидуальными и блокированными жилыми домами	д. Григорово
50:23:0010369:37	Земли сельскохозяйственного назначения	Земли населенных пунктов	725	Зона застройки индивидуальными и блокированными жилыми домами	д. Григорово
50:23:0010369:26	Земли сельскохозяйственного назначения	Земли населенных пунктов	690	Зона застройки индивидуальными и блокированными жилыми домами	д. Григорово
50:23:0010369:20	Земли сельскохозяйственного назначения	Земли населенных пунктов	605	Зона застройки индивидуальными и блокированными жилыми домами	д. Григорово
50:23:0010369:460	Земли сельскохозяйственного назначения	Земли населенных пунктов	708	Зона застройки индивидуальными и блокированными жилыми домами	д. Григорово
50:23:0010369:459	Земли сельскохозяйственного назначения	Земли населенных пунктов	700	Зона застройки индивидуальными и блокированными жилыми домами	д. Григорово
50:23:0010369:105	Земли сельскохозяйственного назначения	Земли населенных пунктов	1091	Зона застройки индивидуальными и блокированными жилыми домами	д. Григорово
50:23:0010369:34	Земли сельскохозяйственного назначения	Земли населенных пунктов	718	Зона застройки индивидуальными и блокированными жилыми домами	д. Григорово
50:23:0010369:29	Земли сельскохозяйственного назначения	Земли населенных пунктов	702	Зона застройки индивидуальными и блокированными жилыми домами	д. Григорово
50:23:0010369:42	Земли сельскохозяйственного назначения	Земли населенных пунктов	756	Зона застройки индивидуальными и блокированными жилыми домами	д. Григорово
50:23:0010369:33	Земли сельскохозяйственного назначения	Земли населенных пунктов	711	Зона застройки индивидуальными и блокированными жилыми домами	д. Григорово
50:23:0010311:80	Земли сельскохозяйственного назначения	Земли населенных пунктов	1007	Зона застройки индивидуальными и блокированными жилыми домами	д. Григорово
50:23:0010311:98	Земли сельскохозяйственного назначения	Земли населенных пунктов	1032	Зона застройки индивидуальными и блокированными жилыми домами	д. Григорово

Страница 343/3236, документ 573af594a40d0f29e616b139611b0587 подписан 01.09.2025, опубликован 01.09.2025 в сетевом издании "РАММЕДИА", тел. +7 (496) 463-12-67, ramnews.ru

50:23:0010369:126	Земли сельскохозяйственного назначения	Земли населенных пунктов	1441	Зона застройки индивидуальными и блокированными жилыми домами	д. Григорово
50:23:0010369:108	Земли сельскохозяйственного назначения	Земли населенных пунктов	1105	Зона застройки индивидуальными и блокированными жилыми домами	д. Григорово
50:23:0010369:116	Земли сельскохозяйственного назначения	Земли населенных пунктов	1187	Зона застройки индивидуальными и блокированными жилыми домами	д. Григорово
50:23:0010369:43	Земли сельскохозяйственного назначения	Земли населенных пунктов	758	Зона застройки индивидуальными и блокированными жилыми домами	д. Григорово
50:23:0010369:44	Земли сельскохозяйственного назначения	Земли населенных пунктов	774	Зона застройки индивидуальными и блокированными жилыми домами	д. Григорово
50:23:0010369:103	Земли сельскохозяйственного назначения	Земли населенных пунктов	1053	Зона застройки индивидуальными и блокированными жилыми домами	д. Григорово
50:23:0010369:41	Земли сельскохозяйственного назначения	Земли населенных пунктов	743	Зона застройки индивидуальными и блокированными жилыми домами	д. Григорово
50:23:0010369:110	Земли сельскохозяйственного назначения	Земли населенных пунктов	1115	Зона застройки индивидуальными и блокированными жилыми домами	д. Григорово
50:23:0010369:131	Земли сельскохозяйственного назначения	Земли населенных пунктов	3272	Зона застройки индивидуальными и блокированными жилыми домами	д. Григорово
50:23:0010369:40	Земли сельскохозяйственного назначения	Земли населенных пунктов	739	Зона застройки индивидуальными и блокированными жилыми домами	д. Григорово
50:23:0010369:22	Земли сельскохозяйственного назначения	Земли населенных пунктов	644	Зона застройки индивидуальными и блокированными жилыми домами	д. Григорово
50:23:0010369:127	Земли сельскохозяйственного назначения	Земли населенных пунктов	1483	Зона застройки индивидуальными и блокированными жилыми домами	д. Григорово
50:23:0010369:125	Земли сельскохозяйственного назначения	Земли населенных пунктов	1438	Зона застройки индивидуальными и блокированными жилыми домами	д. Григорово
50:23:0010369:36	Земли сельскохозяйственного назначения	Земли населенных пунктов	724	Зона застройки индивидуальными и блокированными жилыми домами	д. Григорово
50:23:0010311:52	Земли сельскохозяйственного назначения	Земли населенных пунктов	1210	Зона застройки индивидуальными и блокированными жилыми домами	д. Григорово
50:23:0010311:55	Земли сельскохозяйственного назначения	Земли населенных пунктов	998	Зона застройки индивидуальными и блокированными жилыми домами	д. Григорово
50:23:0010369:60	Земли сельскохозяйственного назначения	Земли населенных пунктов	811	Зона застройки индивидуальными и блокированными жилыми домами	д. Григорово
50:23:0010369:476	Земли сельскохозяйственного назначения	Земли населенных пунктов	608	Зона застройки индивидуальными и	д. Григорово

Страница 344/3236, документ 573af594a40d0f29e616b139611b0587
подписан 01.09.2025, опубликован 01.09.2025 в сетевом
издании "РАММЕДИА", тел. +7 (496) 463-12-67, ramnews.ru

				блокированными жилыми домами	
50:23:0010369:83	Земли сельскохозяйственного назначения	Земли населенных пунктов	925	Зона застройки индивидуальными и блокированными жилыми домами	д. Григорово
50:23:0010369:68	Земли сельскохозяйственного назначения	Земли населенных пунктов	841	Зона застройки индивидуальными и блокированными жилыми домами	д. Григорово
50:23:0010369:90	Земли сельскохозяйственного назначения	Земли населенных пунктов	983	Зона застройки индивидуальными и блокированными жилыми домами	д. Григорово
50:23:0010311:172	Земли сельскохозяйственного назначения	Земли населенных пунктов	1000	Зона застройки индивидуальными и блокированными жилыми домами	д. Григорово
50:23:0010311:60	Земли сельскохозяйственного назначения	Земли населенных пунктов	997	Зона застройки индивидуальными и блокированными жилыми домами	д. Григорово
50:23:0010369:524	Земли сельскохозяйственного назначения	Земли населенных пунктов	568	Зона застройки индивидуальными и блокированными жилыми домами	д. Григорово
50:23:0010369:525	Земли сельскохозяйственного назначения	Земли населенных пунктов	554	Зона застройки индивидуальными и блокированными жилыми домами	д. Григорово
50:23:0010369:523	Земли сельскохозяйственного назначения	Земли населенных пунктов	600	Зона застройки индивидуальными и блокированными жилыми домами	д. Григорово
50:23:0010369:498	Земли сельскохозяйственного назначения	Земли населенных пунктов	756	Зона застройки индивидуальными и блокированными жилыми домами	д. Григорово
50:23:0010369:499	Земли сельскохозяйственного назначения	Земли населенных пунктов	938	Зона застройки индивидуальными и блокированными жилыми домами	д. Григорово
50:23:0010311:354	Земли сельскохозяйственного назначения	Земли населенных пунктов	1003	Зона застройки индивидуальными и блокированными жилыми домами	д. Григорово
50:23:0010311:129	Земли сельскохозяйственного назначения	Земли населенных пунктов	999	Зона застройки индивидуальными и блокированными жилыми домами	д. Григорово
50:23:0010311:170	Земли сельскохозяйственного назначения	Земли населенных пунктов	1005	Зона застройки индивидуальными и блокированными жилыми домами	д. Григорово
50:23:0010311:795	Категория не установлена	Земли населенных пунктов	984	Зона застройки индивидуальными и блокированными жилыми домами	д. Григорово
50:23:0010311:93	Земли сельскохозяйственного назначения	Земли населенных пунктов	1099	Зона застройки индивидуальными и блокированными жилыми домами	д. Григорово
50:23:0010369:87	Земли сельскохозяйственного назначения	Земли населенных пунктов	950	Зона застройки индивидуальными и блокированными жилыми домами	д. Григорово
50:23:0010311:90	Земли сельскохозяйственного назначения	Земли населенных пунктов	995	Зона застройки индивидуальными и блокированными жилыми домами	д. Григорово

Страница 345/3236, документ 573af594a40d0f29e616b139611b0587 подписан 01.09.2025, опубликован 01.09.2025 в сетевом издании "РАММЕДИА", тел. +7 (496) 463-12-67, ramnews.ru

50:23:0010311:236	Земли сельскохозяйственного назначения	Земли населенных пунктов	1069	Зона застройки индивидуальными и блокированными жилыми домами	д. Григорово
50:23:0010313:46	Земли сельскохозяйственного назначения	Земли населенных пунктов	1013	Зона застройки индивидуальными и блокированными жилыми домами	д. Григорово
50:23:0010313:67	Земли сельскохозяйственного назначения	Земли населенных пунктов	1228	Зона застройки индивидуальными и блокированными жилыми домами	д. Григорово
50:23:0010313:66	Земли сельскохозяйственного назначения	Земли населенных пунктов	1004	Зона застройки индивидуальными и блокированными жилыми домами	д. Григорово
50:23:0010311:78	Земли сельскохозяйственного назначения	Земли населенных пунктов	1013	Зона застройки индивидуальными и блокированными жилыми домами	д. Григорово
50:23:0010311:243	Земли сельскохозяйственного назначения	Земли населенных пунктов	990	Зона застройки индивидуальными и блокированными жилыми домами	д. Григорово
50:23:0010311:114	Земли сельскохозяйственного назначения	Земли населенных пунктов	1012	Зона застройки индивидуальными и блокированными жилыми домами	д. Григорово
50:23:0010311:124	Земли сельскохозяйственного назначения	Земли населенных пунктов	1005	Зона застройки индивидуальными и блокированными жилыми домами	д. Григорово
50:23:0010369:139	Земли промышленности, энергетики, транспорта, связи, радиовещания, телевидения, информатики, земли для обеспечения космической деятельности, земли обороны, безопасности и земли иного специального назначения	Земли населенных пунктов	7	Зона застройки индивидуальными и блокированными жилыми домами	д. Григорово
50:23:0010313:170	Земли промышленности, энергетики, транспорта, связи, радиовещания, телевидения, информатики, земли для обеспечения космической деятельности, земли обороны, безопасности и земли иного специального назначения	Земли населенных пунктов	79	Зона застройки индивидуальными и блокированными жилыми домами	д. Григорово
50:23:0010369:135	Земли промышленности, энергетики, транспорта, связи, радиовещания, телевидения, информатики, земли для обеспечения космической деятельности, земли обороны, безопасности и земли иного специального назначения	Земли населенных пунктов	7	Зона застройки индивидуальными и блокированными жилыми домами	д. Григорово
50:23:0010369:138	Земли промышленности, энергетики, транспорта, связи, радиовещания, телевидения, информатики, земли для обеспечения космической деятельности, земли обороны, безопасности и земли иного специального назначения	Земли населенных пунктов	7	Зона застройки индивидуальными и блокированными жилыми домами	д. Григорово
50:23:0010369:134	Земли промышленности, энергетики, транспорта, связи, радиовещания, телевидения, информатики, земли для обеспечения космической деятельности, земли обороны, безопасности и земли иного специального назначения	Земли населенных пунктов	7	Зона застройки индивидуальными и блокированными жилыми домами	д. Григорово
50:23:0010369:136	Земли промышленности, энергетики, транспорта, связи,	Земли населенных пунктов	7	Зона застройки индивидуальными и	д. Григорово

Страница 346/3236, документ 573af594a40d0f29e616b139611b0587 подписан 01.09.2025, опубликован 01.09.2025 в сетевом издании "РАММЕДИА", тел. +7 (496) 463-12-67, ramnews.ru

	радиовещания, телевидения, информатики, земли для обеспечения космической деятельности, земли обороны, безопасности и земли иного специального назначения			блокированными жилыми домами	
50:23:0000000:157333	Земли сельскохозяйственного назначения	Земли населенных пунктов	843	Зона застройки индивидуальными и блокированными жилыми домами	д. Григорово
50:23:0010304:1257	Земли сельскохозяйственного назначения	Земли населенных пунктов	1500	Зона застройки индивидуальными и блокированными жилыми домами	д. Григорово
50:23:0010369:49	Земли сельскохозяйственного назначения	Земли населенных пунктов	785	Зона застройки индивидуальными и блокированными жилыми домами	д. Григорово
50:23:0010303:149	Земли сельскохозяйственного назначения	Земли населенных пунктов	3000	Зона застройки индивидуальными и блокированными жилыми домами	д. Григорово
50:23:0010369:39	Земли сельскохозяйственного назначения	Земли населенных пунктов	737	Зона застройки индивидуальными и блокированными жилыми домами	д. Григорово
50:23:0010369:74	Земли сельскохозяйственного назначения	Земли населенных пунктов	855	Зона застройки индивидуальными и блокированными жилыми домами	д. Григорово
50:23:0010311:213	Земли сельскохозяйственного назначения	Земли населенных пунктов	1040	Зона застройки индивидуальными и блокированными жилыми домами	д. Григорово
50:23:0020204:1134	Категория не установлена	Земли населенных пунктов	549	Зона застройки индивидуальными и блокированными жилыми домами	д. Дементьево
50:23:0020204:14	Категория не установлена	Земли населенных пунктов	500	Зона застройки индивидуальными и блокированными жилыми домами	д. Дементьево
50:23:0020206:348	Категория не установлена	Земли населенных пунктов	2318	Зона застройки индивидуальными и блокированными жилыми домами	д. Дементьево
50:23:0040522:227	Земли сельскохозяйственного назначения	Земли населенных пунктов	1408	Зона застройки индивидуальными и блокированными жилыми домами	д. Денежниково
50:23:0020217:579	Категория не установлена	Земли населенных пунктов	872	Зона озелененных территорий (лесопарки, парки, сады, скверы, бульвары, городские леса и другие)	д. Дергаево
50:23:0020217:1413	Категория не установлена	Земли населенных пунктов	1560	Зона застройки индивидуальными и блокированными жилыми домами	д. Дергаево
50:23:0020215:1376	Категория не установлена	Земли населенных пунктов	557	Зона застройки индивидуальными и блокированными жилыми домами	д. Дергаево
50:23:0020217:578	Категория не установлена	Земли населенных пунктов	2321	Зона застройки индивидуальными и блокированными жилыми домами	д. Дергаево
50:23:0000000:127898	Земли сельскохозяйственного назначения	Земли населенных пунктов	886	Зона застройки индивидуальными и блокированными жилыми домами	д. Дергаево

Страница 347/3236, документ 573af594a40d0f29e616b139611b0587 подписан 01.09.2025, опубликован 01.09.2025 в сетевом издании "РАММЕДИА", тел. +7 (496) 463-12-67, ramnews.ru

50:23:0020215:128	Категория не установлена	Земли населенных пунктов	632	Зона застройки индивидуальными и блокированными жилыми домами	д. Дергаево
50:23:0010240:68	Категория не установлена	Земли населенных пунктов	1613	Зона застройки индивидуальными и блокированными жилыми домами	д. Донино
50:23:0010240:48	Категория не установлена	Земли населенных пунктов	1207	Зона застройки индивидуальными и блокированными жилыми домами	д. Донино
50:23:0010240:47	Категория не установлена	Земли населенных пунктов	1707	Зона застройки индивидуальными и блокированными жилыми домами	д. Донино
50:23:0010241:169	Категория не установлена	Земли населенных пунктов	1818	Зона застройки индивидуальными и блокированными жилыми домами	д. Донино
50:23:0010238:1635	Земли сельскохозяйственного назначения	Земли населенных пунктов	842	Зона застройки индивидуальными и блокированными жилыми домами	д. Донино
50:23:0010238:1667	Категория не установлена	Земли населенных пунктов	700	Зона застройки индивидуальными и блокированными жилыми домами	д. Донино
50:23:0010276:275	Земли промышленности, энергетики, транспорта, связи, радиовещания, телевидения, информатики, земли для обеспечения космической деятельности, земли обороны, безопасности и земли иного специального назначения	Земли населенных пунктов	153	Многофункциональная общественно-деловая зона	д. Донино
50:23:0010238:1668	Категория не установлена	Земли населенных пунктов	1913	Зона застройки индивидуальными и блокированными жилыми домами	д. Донино
50:23:0040817:229	Категория не установлена	Земли населенных пунктов	1142	Зона застройки индивидуальными и блокированными жилыми домами	д. Дор
50:23:0040107:1173	Земли сельскохозяйственного назначения	Земли населенных пунктов	400	Зона застройки индивидуальными и блокированными жилыми домами	д. Дурниха
50:23:0040107:205	Земли сельскохозяйственного назначения	Земли населенных пунктов	210	Зона застройки индивидуальными и блокированными жилыми домами	д. Дурниха
50:23:0040107:14	Земли сельскохозяйственного назначения	Земли населенных пунктов	1200	Зона застройки индивидуальными и блокированными жилыми домами	д. Дурниха
50:23:0040107:279	Земли сельскохозяйственного назначения	Земли населенных пунктов	500	Зона застройки индивидуальными и блокированными жилыми домами	д. Дурниха
50:23:0040107:215	Земли сельскохозяйственного назначения	Земли населенных пунктов	762	Зона застройки индивидуальными и блокированными жилыми домами	д. Дурниха
50:23:0040107:549	Категория не установлена	Земли населенных пунктов	500	Зона застройки индивидуальными и блокированными жилыми домами	д. Дурниха
50:23:0040518:186	Земли сельскохозяйственного назначения	Земли населенных пунктов	698	Зона застройки индивидуальными и	д. Дьяково

Страница 348/3236, документ 573af594a40d0f29e616b139611b0587 подписан 01.09.2025, опубликован 01.09.2025 в сетевом издании "РАММЕДИА", тел. +7 (496) 463-12-67, ramnews.ru

				блокированными жилыми домами	
50:23:0040518:691	Земли сельскохозяйственного назначения	Земли населенных пунктов	1509	Зона застройки индивидуальными и блокированными жилыми домами	д. Дьяково
50:23:0040518:256	Категория не установлена	Земли населенных пунктов	1732	Зона застройки индивидуальными и блокированными жилыми домами	д. Дьяково
50:23:0040518:595	Земли сельскохозяйственного назначения	Земли населенных пунктов	1208	Зона застройки индивидуальными и блокированными жилыми домами	д. Дьяково
50:23:0040602:39	Категория не установлена	Земли населенных пунктов	315	Зона застройки индивидуальными и блокированными жилыми домами	д. Ждановское
50:23:0040602:38	Категория не установлена	Земли населенных пунктов	1173	Зона застройки индивидуальными и блокированными жилыми домами	д. Ждановское
50:23:0020408:1137	Категория не установлена	Земли населенных пунктов	2600	Зона застройки индивидуальными и блокированными жилыми домами	д. Жирово
50:23:0020408:294	Категория не установлена	Земли населенных пунктов	926	Зона застройки индивидуальными и блокированными жилыми домами	д. Жирово
50:23:0020408:40	Категория не установлена	Земли населенных пунктов	903	Зона застройки индивидуальными и блокированными жилыми домами	д. Жирово
50:23:0040849:511	Земли сельскохозяйственного назначения	Земли населенных пунктов	24501	Лесопарковая зона	д. Жирошкино
50:23:0040334:383	Земли сельскохозяйственного назначения	Земли населенных пунктов	256215	Общественно-производственная зона	д. Жуково
50:23:0040334:415	Земли сельскохозяйственного назначения	Земли населенных пунктов	208303	Общественно-производственная зона	д. Жуково
50:23:0040334:417	Земли сельскохозяйственного назначения	Земли населенных пунктов	20054	Общественно-производственная зона	д. Жуково
50:23:0030202:278	Категория не установлена	Земли населенных пунктов	1500	Зона застройки индивидуальными и блокированными жилыми домами	д. Заболотье
50:23:0030202:344	Категория не установлена	Земли населенных пунктов	299	Зона застройки индивидуальными и блокированными жилыми домами	д. Заболотье
50:23:0030302:185	Земли сельскохозяйственного назначения	Земли населенных пунктов	500	Зона застройки индивидуальными и блокированными жилыми домами	д. Заболотье
50:23:0030302:843	Земли сельскохозяйственного назначения	Земли населенных пунктов	2724	Зона застройки индивидуальными и блокированными жилыми домами	д. Заболотье
50:23:0030202:1949	Категория не установлена	Земли населенных пунктов	600	Зона застройки индивидуальными и блокированными жилыми домами	д. Заболотье
50:23:0030302:970	Категория не установлена	Земли населенных пунктов	762	Зона застройки индивидуальными и блокированными жилыми домами	д. Заболотье
50:23:0030202:279	Категория не установлена	Земли населенных пунктов	100	Зона застройки индивидуальными и	д. Заболотье

Страница 349/3236, документ 573af594a40d0f29e616b139611b0587 подписан 01.09.2025, опубликован 01.09.2025 в сетевом издании "РАММЕДИА", тел. +7 (496) 463-12-67, ramnews.ru

				блокированными жилыми домами	
50:23:0030226:381	Земли сельскохозяйственного назначения	Земли населенных пунктов	2000	Зона застройки индивидуальными и блокированными жилыми домами	д. Заболотье
50:23:0030436:22	Земли сельскохозяйственного назначения	Земли населенных пунктов	2200	Зона застройки индивидуальными и блокированными жилыми домами	д. Забусово
50:23:0040841:7	Земли сельскохозяйственного назначения	Земли населенных пунктов	1009	Зона застройки индивидуальными и блокированными жилыми домами	д. Залесье
50:23:0050128:51	Категория не установлена	Земли населенных пунктов	168	Зона застройки индивидуальными и блокированными жилыми домами	д. Залесье
50:23:0050135:52	Земли сельскохозяйственного назначения	Земли населенных пунктов	608	Зона застройки индивидуальными и блокированными жилыми домами	д. Залесье
50:23:0010215:613	Земли сельскохозяйственного назначения	Земли населенных пунктов	305	Зона застройки индивидуальными и блокированными жилыми домами	д. Залесье
50:23:0050128:497	Земли сельскохозяйственного назначения	Земли населенных пунктов	611	Зона застройки индивидуальными и блокированными жилыми домами	д. Залесье
50:23:0050128:50	Категория не установлена	Земли населенных пунктов	132	Зона застройки индивидуальными и блокированными жилыми домами	д. Залесье
50:23:0000000:127720	Земли сельскохозяйственного назначения	Земли населенных пунктов	55	Зона застройки индивидуальными и блокированными жилыми домами	д. Заозерье
50:23:0000000:128459	Земли сельскохозяйственного назначения	Земли населенных пунктов	54	Зона застройки индивидуальными и блокированными жилыми домами	д. Заозерье
50:23:0000000:128077	Земли сельскохозяйственного назначения	Земли населенных пунктов	53	Зона застройки индивидуальными и блокированными жилыми домами	д. Заозерье
50:23:0040505:70	Категория не установлена	Земли населенных пунктов	126	Зона застройки индивидуальными и блокированными жилыми домами	д. Запрудное
50:23:0040505:69	Категория не установлена	Земли населенных пунктов	111	Зона застройки индивидуальными и блокированными жилыми домами	д. Запрудное
50:23:0040505:34	Категория не установлена	Земли населенных пунктов	486	Зона застройки индивидуальными и блокированными жилыми домами	д. Запрудное
50:23:0040505:71	Категория не установлена	Земли населенных пунктов	546	Зона застройки индивидуальными и блокированными жилыми домами	д. Запрудное
50:23:0030302:381	Категория не установлена	Земли населенных пунктов	957	Зона застройки индивидуальными и блокированными жилыми домами	д. Захариха
50:23:0030429:190	Категория не установлена	Земли населенных пунктов	2000	Зона застройки индивидуальными и блокированными жилыми домами	д. Захарово

Страница 350/3236, документ 573af594a40d0f29e616b139611b0587
подписан 01.09.2025, опубликован 01.09.2025 в сетевом
издании "РАММЕДИА", тел. +7 (496) 463-12-67, ramnews.ru

50:23:0030429:194	Категория не установлена	Земли населенных пунктов	1198	Зона застройки индивидуальными и блокированными жилыми домами	д. Захарово
50:23:0030429:192	Категория не установлена	Земли населенных пунктов	1199	Зона застройки индивидуальными и блокированными жилыми домами	д. Захарово
50:23:0030429:189	Земли сельскохозяйственного назначения	Земли населенных пунктов	1638	Зона застройки индивидуальными и блокированными жилыми домами	д. Захарово
50:23:0030429:191	Земли сельскохозяйственного назначения	Земли населенных пунктов	2800	Зона застройки индивидуальными и блокированными жилыми домами	д. Захарово
50:23:0040541:1058	Земли сельскохозяйственного назначения	Земли населенных пунктов	2051	Зона застройки индивидуальными и блокированными жилыми домами	д. Ивановка
50:23:0040502:214	Категория не установлена	Земли населенных пунктов	459	Зона застройки индивидуальными и блокированными жилыми домами	д. Ивановка
50:23:0040323:308	Земли сельскохозяйственного назначения	Земли населенных пунктов	1222	Зона застройки индивидуальными и блокированными жилыми домами	д. Какузево
50:23:0000000:166874	Категория не установлена	Земли населенных пунктов	126	Зона застройки индивидуальными и блокированными жилыми домами	д. Какузево
50:23:0040308:836	Земли сельскохозяйственного назначения	Земли населенных пунктов	840	Зона застройки индивидуальными и блокированными жилыми домами	д. Каменное Тяжино
50:23:0040308:552	Категория не установлена	Земли населенных пунктов	590	Зона застройки индивидуальными и блокированными жилыми домами	д. Каменное Тяжино
50:23:0040308:551	Категория не установлена	Земли населенных пунктов	150	Зона застройки индивидуальными и блокированными жилыми домами	д. Каменное Тяжино
50:23:0040308:842	Земли сельскохозяйственного назначения	Земли населенных пунктов	600	Зона застройки индивидуальными и блокированными жилыми домами	д. Каменное Тяжино
50:23:0040308:707	Категория не установлена	Земли населенных пунктов	1400	Зона застройки индивидуальными и блокированными жилыми домами	д. Каменное Тяжино
50:23:0040328:61	Земли сельскохозяйственного назначения	Земли населенных пунктов	844	Лесопарковая зона	д. Каменное Тяжино
50:23:0040328:52	Земли сельскохозяйственного назначения	Земли населенных пунктов	1504	Зона, предназначенная для ведения садоводства и огородничества	д. Каменное Тяжино
50:23:0010158:49	Земли сельскохозяйственного назначения	Земли населенных пунктов	1268	Зона застройки индивидуальными и блокированными жилыми домами	д. Капустино
50:23:0010207:154	Земли сельскохозяйственного назначения	Земли населенных пунктов	700	Зона застройки индивидуальными и блокированными жилыми домами	д. Капустино
50:23:0030201:3361	Категория не установлена	Земли населенных пунктов	1500	Зона застройки индивидуальными и блокированными жилыми домами	д. Клишева

Страница 351/3236, документ 573af594a40d0f29e616b139611b0587 подписан 01.09.2025, опубликован 01.09.2025 в сетевом издании "РАММЕДИА", тел. +7 (496) 463-12-67, ramnews.ru

50:23:0030201:132	Категория не установлена	Земли населенных пунктов	680	Зона застройки индивидуальными и блокированными жилыми домами	д. Клишева
50:23:0030201:133	Категория не установлена	Земли населенных пунктов	103	Зона застройки индивидуальными и блокированными жилыми домами	д. Клишева
50:23:0050332:128	Категория не установлена	Земли населенных пунктов	1648	Зона застройки индивидуальными и блокированными жилыми домами	д. Клишева
50:23:0030214:337	Земли сельскохозяйственного назначения	Земли населенных пунктов	214	Зона застройки индивидуальными и блокированными жилыми домами	д. Клишева
50:23:0030214:349	Земли сельскохозяйственного назначения	Земли населенных пунктов	1408	Зона застройки индивидуальными и блокированными жилыми домами	д. Клишева
50:23:0030214:2973	Земли сельскохозяйственного назначения	Земли населенных пунктов	300	Зона застройки индивидуальными и блокированными жилыми домами	д. Клишева
50:23:0030214:3079	Категория не установлена	Земли населенных пунктов	967	Зона застройки индивидуальными и блокированными жилыми домами	д. Клишева
50:23:0030214:2969	Земли сельскохозяйственного назначения	Земли населенных пунктов	200	Зона застройки индивидуальными и блокированными жилыми домами	д. Клишева
50:23:0030214:244	Земли сельскохозяйственного назначения	Земли населенных пунктов	600	Зона застройки индивидуальными и блокированными жилыми домами	д. Клишева
50:23:0030201:577	Категория не установлена	Земли населенных пунктов	382	Зона застройки индивидуальными и блокированными жилыми домами	д. Клишева
50:23:0030201:4008	Земли сельскохозяйственного назначения	Земли населенных пунктов	1020	Зона застройки индивидуальными и блокированными жилыми домами	д. Клишева
50:23:0030201:4009	Земли сельскохозяйственного назначения	Земли населенных пунктов	993	Зона застройки индивидуальными и блокированными жилыми домами	д. Клишева
50:23:0030221:5	Земли промышленности, энергетики, транспорта, связи, радиовещания, телевидения, информатики, земли для обеспечения космической деятельности, земли обороны, безопасности и земли иного специального назначения	Земли населенных пунктов	99999	Производственная зона	д. Клишева
50:23:0000000:127766	Земли сельскохозяйственного назначения	Земли населенных пунктов	1129	Зона застройки индивидуальными и блокированными жилыми домами	д. Клишева
50:23:0030213:861	Земли сельскохозяйственного назначения	Земли населенных пунктов	70000	Зона сельскохозяйственного назначения (сельскохозяйственные угодья, сельскохозяйственное производство)	д. Клишева
50:23:0030214:3096	Категория не установлена	Земли населенных пунктов	635	Зона застройки индивидуальными и блокированными жилыми домами	д. Клишева

Страница 352/3236, документ 573af594a40d0f29e616b139611b0587 подписан 01.09.2025, опубликован 01.09.2025 в сетевом издании "РАММЕДИА", тел. +7 (496) 463-12-67, ramnews.ru

50:23:0030213:860	Земли сельскохозяйственного назначения	Земли населенных пунктов	141	Зона сельскохозяйственного назначения (сельскохозяйственные угодья, сельскохозяйственное производство)	д. Клишева
50:23:0030214:813	Категория не установлена	Земли населенных пунктов	274	Зона застройки индивидуальными и блокированными жилыми домами	д. Клишева
50:23:0050417:162	Категория не установлена	Земли населенных пунктов	918	Зона застройки индивидуальными и блокированными жилыми домами	д. Колоколово
50:23:0030433:350	Категория не установлена	Земли населенных пунктов	2091	Зона застройки индивидуальными и блокированными жилыми домами	д. Колупаево
50:23:0030433:308	Земли сельскохозяйственного назначения	Земли населенных пунктов	1495	Зона застройки индивидуальными и блокированными жилыми домами	д. Колупаево
50:23:0030433:286	Категория не установлена	Земли населенных пунктов	1492	Зона застройки индивидуальными и блокированными жилыми домами	д. Колупаево
50:23:0010318:98	Категория не установлена	Земли населенных пунктов	624	Зона застройки индивидуальными и блокированными жилыми домами	д. Коняшино
50:23:0010366:674	Земли сельскохозяйственного назначения	Земли населенных пунктов	2200	Зона застройки индивидуальными и блокированными жилыми домами	д. Коняшино
50:23:0010318:1094	Категория не установлена	Земли населенных пунктов	2580	Зона застройки индивидуальными и блокированными жилыми домами	д. Коняшино
50:23:0010356:26	Земли сельскохозяйственного назначения	Земли населенных пунктов	2009	Зона застройки индивидуальными и блокированными жилыми домами	д. Коняшино
50:23:0000000:154218	Земли сельскохозяйственного назначения	Земли населенных пунктов	19890	Зона объектов отдыха и туризма	д. Коняшино
50:23:0010374:22	Земли сельскохозяйственного назначения	Земли населенных пунктов	18890	Зона объектов отдыха и туризма	д. Коняшино
50:23:0010318:1018	Земли сельскохозяйственного назначения	Земли населенных пунктов	1404	Зона застройки индивидуальными и блокированными жилыми домами	д. Коняшино
50:23:0010318:915	Категория не установлена	Земли населенных пунктов	1868	Зона застройки индивидуальными и блокированными жилыми домами	д. Коняшино
50:23:0010121:44	Категория не установлена	Земли населенных пунктов	264	Зона застройки индивидуальными и блокированными жилыми домами	д. Копнино
50:23:0010121:142	Категория не установлена	Земли населенных пунктов	1500	Зона застройки индивидуальными и блокированными жилыми домами	д. Копнино
50:23:0010121:158	Категория не установлена	Земли населенных пунктов	1001	Зона застройки индивидуальными и блокированными жилыми домами	д. Копнино
50:23:0010121:153	Категория не установлена	Земли населенных пунктов	1003	Зона застройки индивидуальными и блокированными жилыми домами	д. Копнино

Страница 353/3236, документ 573af594a40d0f29e616b139611b0587 подписан 01.09.2025, опубликован 01.09.2025 в сетевом издании "РАММЕДИА", тел. +7 (496) 463-12-67, ramnews.ru

50:23:0010121:143	Категория не установлена	Земли населенных пунктов	497	Зона застройки индивидуальными и блокированными жилыми домами	д. Копнино
50:23:0010121:43	Категория не установлена	Земли населенных пунктов	501	Зона застройки индивидуальными и блокированными жилыми домами	д. Копнино
50:23:0050434:86	Категория не установлена	Земли населенных пунктов	1399	Зона застройки индивидуальными и блокированными жилыми домами	д. Костино
50:23:0050181:619	Земли сельскохозяйственного назначения	Земли населенных пунктов	1000	Зона застройки индивидуальными и блокированными жилыми домами	д. Косякино
50:23:0050103:175	Земли сельскохозяйственного назначения	Земли населенных пунктов	1486	Зона застройки индивидуальными и блокированными жилыми домами	д. Косякино
50:23:0010305:440	Категория не установлена	Земли населенных пунктов	35	Зона застройки индивидуальными и блокированными жилыми домами	д. Кошерово
50:23:0010305:439	Категория не установлена	Земли населенных пунктов	619	Зона застройки индивидуальными и блокированными жилыми домами	д. Кошерово
50:23:0010305:58	Категория не установлена	Земли населенных пунктов	358	Зона застройки индивидуальными и блокированными жилыми домами	д. Кошерово
50:23:0010305:57	Категория не установлена	Земли населенных пунктов	640	Зона застройки индивидуальными и блокированными жилыми домами	д. Кошерово
50:23:0010305:1603	Земли сельскохозяйственного назначения	Земли населенных пунктов	1500	Зона застройки индивидуальными и блокированными жилыми домами	д. Кошерово
50:23:0010305:1659	Земли промышленности, энергетики, транспорта, связи, радиовещания, телевидения, информатики, земли для обеспечения космической деятельности, земли обороны, безопасности и земли иного специального назначения	Земли населенных пунктов	39	Многофункциональная общественно-деловая зона	д. Кошерово
50:23:0010305:1762	Земли промышленности, энергетики, транспорта, связи, радиовещания, телевидения, информатики, земли для обеспечения космической деятельности, земли обороны, безопасности и земли иного специального назначения	Земли населенных пунктов	67	Лесопарковая зона	д. Кошерово
50:23:0010305:1763	Земли промышленности, энергетики, транспорта, связи, радиовещания, телевидения, информатики, земли для обеспечения космической деятельности, земли обороны, безопасности и земли иного специального назначения	Земли населенных пунктов	23	Зона застройки индивидуальными и блокированными жилыми домами	д. Кошерово
50:23:0010304:327	Категория не установлена	Земли населенных пунктов	614	Зона застройки индивидуальными и блокированными жилыми домами	д. Кошерово
50:23:0030388:2093	Земли сельскохозяйственного назначения	Земли населенных пунктов	1025	Многофункциональная общественно-деловая зона	д. Кузнецово

Страница 354/3236, документ 573af594a40d0f29e616b139611b0587
подписан 01.09.2025, опубликован 01.09.2025 в сетевом
издании "РАММЕДИА", тел. +7 (496) 463-12-67, ramnews.ru

50:23:0030388:3690	Земли сельскохозяйственного назначения	Земли населенных пунктов	1500	Многофункциональная общественно-деловая зона	д. Кузнецово
50:23:0030366:156	Земли сельскохозяйственного назначения	Земли населенных пунктов	1200	Зона застройки индивидуальными и блокированными жилыми домами	д. Кузнецово
50:23:0030366:190	Земли сельскохозяйственного назначения	Земли населенных пунктов	1200	Зона застройки индивидуальными и блокированными жилыми домами	д. Кузнецово
50:23:0030350:1551	Категория не установлена	Земли населенных пунктов	908	Зона застройки индивидуальными и блокированными жилыми домами	д. Кузнецово
50:23:0030350:1552	Категория не установлена	Земли населенных пунктов	600	Зона застройки индивидуальными и блокированными жилыми домами	д. Кузнецово
50:23:0030389:426	Земли сельскохозяйственного назначения	Земли населенных пунктов	1002	Зона застройки индивидуальными и блокированными жилыми домами	д. Кузнецово
50:23:0030388:2089	Земли сельскохозяйственного назначения	Земли населенных пунктов	2206	Многофункциональная общественно-деловая зона	д. Кузнецово
50:23:0030388:2096	Земли сельскохозяйственного назначения	Земли населенных пунктов	2005	Многофункциональная общественно-деловая зона	д. Кузнецово
50:23:0030388:2091	Земли сельскохозяйственного назначения	Земли населенных пунктов	5004	Многофункциональная общественно-деловая зона	д. Кузнецово
50:23:0030388:2090	Земли сельскохозяйственного назначения	Земли населенных пунктов	1206	Многофункциональная общественно-деловая зона	д. Кузнецово
50:23:0030388:2094	Земли сельскохозяйственного назначения	Земли населенных пунктов	1010	Многофункциональная общественно-деловая зона	д. Кузнецово
50:23:0030388:2092	Земли сельскохозяйственного назначения	Земли населенных пунктов	1206	Многофункциональная общественно-деловая зона	д. Кузнецово
50:23:0030388:2097	Земли сельскохозяйственного назначения	Земли населенных пунктов	1206	Многофункциональная общественно-деловая зона	д. Кузнецово
50:23:0030388:2086	Земли сельскохозяйственного назначения	Земли населенных пунктов	1202	Многофункциональная общественно-деловая зона	д. Кузнецово
50:23:0030388:3660	Земли сельскохозяйственного назначения	Земли населенных пунктов	862	Многофункциональная общественно-деловая зона	д. Кузнецово
50:23:0030388:3659	Земли сельскохозяйственного назначения	Земли населенных пунктов	4142	Многофункциональная общественно-деловая зона	д. Кузнецово
50:23:0030388:3691	Земли сельскохозяйственного назначения	Земли населенных пунктов	9511	Многофункциональная общественно-деловая зона	д. Кузнецово
50:23:0030388:3027	Земли сельскохозяйственного назначения	Земли населенных пунктов	1500	Многофункциональная общественно-	д. Кузнецово

Страница 355/3236, документ 573af594a40d0f29e616b139611b0587 подписан 01.09.2025, опубликован 01.09.2025 в сетевом издании "РАММЕДИА", тел. +7 (496) 463-12-67, ramnews.ru

				деловая зона	
50:23:0030388:3125	Земли промышленности, энергетики, транспорта, связи, радиовещания, телевидения, информатики, земли для обеспечения космической деятельности, земли обороны, безопасности и земли иного специального назначения	Земли населенных пунктов	60000	Многофункциональная зона без размещения жилой застройки	д. Кузнецово
50:23:0030366:116	Земли сельскохозяйственного назначения	Земли населенных пунктов	1176	Зона застройки индивидуальными и блокированными жилыми домами	д. Кузнецово
50:23:0030366:109	Земли сельскохозяйственного назначения	Земли населенных пунктов	1205	Зона застройки индивидуальными и блокированными жилыми домами	д. Кузнецово
50:23:0030366:231	Земли сельскохозяйственного назначения	Земли населенных пунктов	1200	Зона застройки индивидуальными и блокированными жилыми домами	д. Кузнецово
50:23:0030364:31	Земли сельскохозяйственного назначения	Земли населенных пунктов	1048	Зона застройки индивидуальными и блокированными жилыми домами	д. Кузнецово
50:23:0030366:305	Земли сельскохозяйственного назначения	Земли населенных пунктов	1200	Зона застройки индивидуальными и блокированными жилыми домами	д. Кузнецово
50:23:0030350:1576	Земли промышленности, энергетики, транспорта, связи, радиовещания, телевидения, информатики, земли для обеспечения космической деятельности, земли обороны, безопасности и земли иного специального назначения	Земли населенных пунктов	46	Коммунально-складская зона	д. Кузнецово
50:23:0030389:293	Земли сельскохозяйственного назначения	Земли населенных пунктов	1605	Зона застройки индивидуальными и блокированными жилыми домами	д. Кузнецово
50:23:0030389:457	Земли сельскохозяйственного назначения	Земли населенных пунктов	1393	Зона застройки индивидуальными и блокированными жилыми домами	д. Кузнецово
50:23:0030350:7	Земли сельскохозяйственного назначения	Земли населенных пунктов	2351	Зона застройки индивидуальными и блокированными жилыми домами	д. Кузнецово
50:23:0030350:103	Категория не установлена	Земли населенных пунктов	936	Зона застройки индивидуальными и блокированными жилыми домами	д. Кузнецово
50:23:0030350:104	Категория не установлена	Земли населенных пунктов	341	Зона застройки индивидуальными и блокированными жилыми домами	д. Кузнецово
50:23:0030389:233	Земли сельскохозяйственного назначения	Земли населенных пунктов	750	Зона застройки индивидуальными и блокированными жилыми домами	д. Кузнецово
50:23:0030388:3846	Земли сельскохозяйственного назначения	Земли населенных пунктов	2000	Многофункциональная общественно-деловая зона	д. Кузнецово
50:23:0000000:868	Земли промышленности, энергетики, транспорта, связи, радиовещания, телевидения, информатики, земли для обеспечения космической деятельности, земли обороны, безопасности и земли	Земли населенных пунктов	4130	Зона застройки индивидуальными и блокированными жилыми домами	д. Кузнецово

Страница 356/3236, документ 573af594a40d0f29e616b139611b0587
подписан 01.09.2025, опубликован 01.09.2025 в сетевом
издании "РАММЕДИА", тел. +7 (496) 463-12-67, ramnews.ru

	иного специального назначения				
50:23:0010336:60	Земли сельскохозяйственного назначения	Земли населенных пунктов	659	Зона застройки индивидуальными и блокированными жилыми домами	д. Кузяево
50:23:0010333:421	Земли сельскохозяйственного назначения	Земли населенных пунктов	1232	Зона застройки индивидуальными и блокированными жилыми домами	д. Кузяево
50:23:0010333:24	Категория не установлена	Земли населенных пунктов	1420	Зона застройки индивидуальными и блокированными жилыми домами	д. Кузяево
50:23:0010333:30	Категория не установлена	Земли населенных пунктов	291	Зона застройки индивидуальными и блокированными жилыми домами	д. Кузяево
50:23:0010333:28	Категория не установлена	Земли населенных пунктов	129	Зона застройки индивидуальными и блокированными жилыми домами	д. Кузяево
50:23:0010333:29	Категория не установлена	Земли населенных пунктов	348	Зона застройки индивидуальными и блокированными жилыми домами	д. Кузяево
50:23:0010373:125	Земли сельскохозяйственного назначения	Земли населенных пунктов	775	Зона застройки индивидуальными и блокированными жилыми домами	д. Кузяево
50:23:0010373:110	Земли сельскохозяйственного назначения	Земли населенных пунктов	860	Зона застройки индивидуальными и блокированными жилыми домами	д. Кузяево
50:23:0010373:109	Земли сельскохозяйственного назначения	Земли населенных пунктов	776	Зона застройки индивидуальными и блокированными жилыми домами	д. Кузяево
50:23:0010373:108	Земли сельскохозяйственного назначения	Земли населенных пунктов	755	Зона застройки индивидуальными и блокированными жилыми домами	д. Кузяево
50:23:0010333:474	Категория не установлена	Земли населенных пунктов	409	Зона застройки индивидуальными и блокированными жилыми домами	д. Кузяево
50:23:0010353:290	Земли сельскохозяйственного назначения	Земли населенных пунктов	1329	Зона застройки индивидуальными и блокированными жилыми домами	д. Кузяево
50:23:0010333:705	Категория не установлена	Земли населенных пунктов	800	Зона застройки индивидуальными и блокированными жилыми домами	д. Кузяево
50:23:0010333:610	Категория не установлена	Земли населенных пунктов	1500	Зона застройки индивидуальными и блокированными жилыми домами	д. Кузяево
50:23:0010384:2275	Категория не установлена	Земли населенных пунктов	1487	Зона застройки индивидуальными и блокированными жилыми домами	д. Кузяево
50:23:0040101:338	Земли сельскохозяйственного назначения	Земли населенных пунктов	1911	Зона застройки индивидуальными и блокированными жилыми домами	д. Кулаково
50:23:0040102:706	Земли сельскохозяйственного назначения	Земли населенных пунктов	525	Зона застройки индивидуальными и блокированными жилыми домами	д. Кулаково

Страница 357/3236, документ 573af594a40d0f29e616b139611b0587 подписан 01.09.2025, опубликован 01.09.2025 в сетевом издании "РАММЕДИА", тел. +7 (496) 463-12-67, ramnews.ru

50:23:0040102:703	Земли сельскохозяйственного назначения	Земли населенных пунктов	525	Зона застройки индивидуальными и блокированными жилыми домами	д. Кулаково
50:23:0040101:4	Земли сельскохозяйственного назначения	Земли населенных пунктов	651	Зона застройки индивидуальными и блокированными жилыми домами	д. Кулаково
50:23:0040338:43	Земли сельскохозяйственного назначения	Земли населенных пунктов	11823	Производственная зона	д. Кулаково
50:23:0040338:42	Земли сельскохозяйственного назначения	Земли населенных пунктов	4316	Производственная зона	д. Кулаково
50:23:0040338:52	Земли сельскохозяйственного назначения	Земли населенных пунктов	4269	Производственная зона	д. Кулаково
50:23:0040338:41	Земли сельскохозяйственного назначения	Земли населенных пунктов	6477	Производственная зона	д. Кулаково
50:23:0040338:51	Земли сельскохозяйственного назначения	Земли населенных пунктов	4688	Производственная зона	д. Кулаково
50:23:0040338:49	Земли сельскохозяйственного назначения	Земли населенных пунктов	1390	Производственная зона	д. Кулаково
50:23:0040102:704	Земли сельскохозяйственного назначения	Земли населенных пунктов	1642	Зона застройки индивидуальными и блокированными жилыми домами	д. Кулаково
50:23:0050523:185	Категория не установлена	Земли населенных пунктов	770	Зона застройки индивидуальными и блокированными жилыми домами	д. Левино
50:23:0050523:195	Категория не установлена	Земли населенных пунктов	681	Зона застройки индивидуальными и блокированными жилыми домами	д. Левино
50:23:0020264:31	Категория не установлена	Земли населенных пунктов	16	Зона застройки индивидуальными и блокированными жилыми домами	д. Литвиново
50:23:0020264:1335	Земли сельскохозяйственного назначения	Земли населенных пунктов	1229	Зона застройки индивидуальными и блокированными жилыми домами	д. Литвиново
50:23:0020233:486	Земли сельскохозяйственного назначения	Земли населенных пунктов	407	Зона застройки индивидуальными и блокированными жилыми домами	д. Литвиново
50:23:0020233:940	Земли сельскохозяйственного назначения	Земли населенных пунктов	646	Зона застройки индивидуальными и блокированными жилыми домами	д. Литвиново
50:23:0020233:939	Земли сельскохозяйственного назначения	Земли населенных пунктов	836	Зона застройки индивидуальными и блокированными жилыми домами	д. Литвиново
50:23:0020264:316	Земли сельскохозяйственного назначения	Земли населенных пунктов	1321	Зона застройки индивидуальными и блокированными жилыми домами	д. Литвиново
50:23:0020233:303	Категория не установлена	Земли населенных пунктов	172	Зона застройки индивидуальными и блокированными жилыми домами	д. Литвиново
50:23:0020264:30	Категория не установлена	Земли населенных пунктов	872	Зона застройки индивидуальными и блокированными жилыми домами	д. Литвиново
50:23:0020264:32	Категория не установлена	Земли населенных пунктов	16	Зона застройки индивидуальными и	д. Литвиново

Страница 358/3236, документ 573af594a40d0f29e616b139611b0587 подписан 01.09.2025, опубликован 01.09.2025 в сетевом издании "РАММЕДИА", тел. +7 (496) 463-12-67, ramnews.ru

				блокированными жилыми домами	
50:23:0030428:99	Земли сельскохозяйственного назначения	Земли населенных пунктов	3000	Зона застройки индивидуальными и блокированными жилыми домами	д. Локтевая
50:23:0030435:325	Земли промышленности, энергетики, транспорта, связи, радиовещания, телевидения, информатики, земли для обеспечения космической деятельности, земли обороны, безопасности и земли иного специального назначения	Земли населенных пунктов	2164	Зона кладбищ	д. Локтевая
50:23:0050541:454	Категория не установлена	Земли населенных пунктов	1000	Зона застройки индивидуальными и блокированными жилыми домами	д. Лысцево
50:23:0050541:309	Земли сельскохозяйственного назначения	Земли населенных пунктов	6102	Зона застройки индивидуальными и блокированными жилыми домами	д. Лысцево
50:23:0050525:663	Категория не установлена	Земли населенных пунктов	1200	Зона застройки индивидуальными и блокированными жилыми домами	д. Макаровка
50:23:0050525:1115	Категория не установлена	Земли населенных пунктов	1365	Зона застройки индивидуальными и блокированными жилыми домами	д. Макаровка
50:23:0040419:752	Категория не установлена	Земли населенных пунктов	418	Зона застройки индивидуальными и блокированными жилыми домами	д. Малое Саврасово
50:23:0040419:759	Категория не установлена	Земли населенных пунктов	172	Зона застройки индивидуальными и блокированными жилыми домами	д. Малое Саврасово
50:23:0040419:751	Категория не установлена	Земли населенных пунктов	183	Зона застройки индивидуальными и блокированными жилыми домами	д. Малое Саврасово
50:23:0040424:28	Земли сельскохозяйственного назначения	Земли населенных пунктов	2574	Зона застройки индивидуальными и блокированными жилыми домами	д. Малое Саврасово
50:23:0000000:164856	Категория не установлена	Земли населенных пунктов	700	Зона застройки индивидуальными и блокированными жилыми домами	д. Малое Саврасово
50:23:0040424:3	Земли сельскохозяйственного назначения	Земли населенных пунктов	1201	Зона застройки индивидуальными и блокированными жилыми домами	д. Малое Саврасово
50:23:0040419:758	Категория не установлена	Земли населенных пунктов	1141	Зона застройки индивидуальными и блокированными жилыми домами	д. Малое Саврасово
50:23:0050178:71	Земли сельскохозяйственного назначения	Земли населенных пунктов	25000	Коммунально-складская зона	д. Малышево
50:23:0050116:513	Категория не установлена	Земли населенных пунктов	3300	Зона застройки индивидуальными и блокированными жилыми домами	д. Малышево
50:23:0050116:51	Категория не установлена	Земли населенных пунктов	1375	Зона застройки индивидуальными и блокированными жилыми домами	д. Малышево
50:23:0050116:50	Категория не установлена	Земли населенных пунктов	1644	Зона застройки индивидуальными и	д. Малышево

Страница 359/3236, документ 573af594a40d0f29e616b139611b0587
подписан 01.09.2025, опубликован 01.09.2025 в сетевом
издании "РАММЕДИА", тел. +7 (496) 463-12-67, ramnews.ru

				блокированными жилыми домами	
50:23:0050178:7	Земли сельскохозяйственного назначения	Земли населенных пунктов	5911	Зона сельскохозяйственного назначения (сельскохозяйственные угодья, сельскохозяйственное производство)	д. Малышево
50:23:0000000:459	Категория не установлена	Земли населенных пунктов	879	Зона застройки индивидуальными и блокированными жилыми домами	д. Малышево
50:23:0000000:460	Категория не установлена	Земли населенных пунктов	879	Зона застройки индивидуальными и блокированными жилыми домами	д. Малышево
50:23:0020332:208	Категория не установлена	Земли населенных пунктов	400	Зона застройки индивидуальными и блокированными жилыми домами	д. Меткомелию
50:23:0020332:207	Категория не установлена	Земли населенных пунктов	1200	Зона застройки индивидуальными и блокированными жилыми домами	д. Меткомелию
50:23:0020332:355	Земли сельскохозяйственного назначения	Земли населенных пунктов	1700	Зона застройки индивидуальными и блокированными жилыми домами	д. Меткомелию
50:23:0010346:43	Категория не установлена	Земли населенных пунктов	1154	Зона застройки индивидуальными и блокированными жилыми домами	д. Мещеры
50:23:0010346:110	Категория не установлена	Земли населенных пунктов	1000	Зона застройки индивидуальными и блокированными жилыми домами	д. Мещеры
50:23:0010301:21	Земли сельскохозяйственного назначения	Земли населенных пунктов	1399	Зона застройки индивидуальными и блокированными жилыми домами	д. Минино
50:23:0010318:191	Земли сельскохозяйственного назначения	Земли населенных пунктов	3896	Зона сельскохозяйственного назначения (сельскохозяйственные угодья, сельскохозяйственное производство)	д. Минино
50:23:0010301:28	Земли сельскохозяйственного назначения	Земли населенных пунктов	1306	Зона застройки индивидуальными и блокированными жилыми домами	д. Минино
50:23:0010302:1079	Земли сельскохозяйственного назначения	Земли населенных пунктов	1924	Зона застройки индивидуальными и блокированными жилыми домами	д. Минино
50:23:0010301:29	Земли сельскохозяйственного назначения	Земли населенных пунктов	2606	Зона застройки индивидуальными и блокированными жилыми домами	д. Минино
50:23:0010301:24	Земли сельскохозяйственного назначения	Земли населенных пунктов	1393	Зона застройки индивидуальными и блокированными жилыми домами	д. Минино
50:23:0050307:35	Категория не установлена	Земли населенных пунктов	3	Лесопарковая зона	д. Морозово
50:23:0050307:33	Категория не установлена	Земли населенных пунктов	3	Лесопарковая зона	д. Морозово
50:23:0050307:32	Категория не установлена	Земли населенных пунктов	3	Лесопарковая зона	д. Морозово

Страница 360/3236, документ 573af594a40d0f29e616b139611b0587
подписан 01.09.2025, опубликован 01.09.2025 в сетевом
издании "РАММЕДИА", тел. +7 (496) 463-12-67, ramnews.ru

50:23:0050307:29	Категория не установлена	Земли населенных пунктов	3	Лесопарковая зона	д. Морозово
50:23:0050307:30	Категория не установлена	Земли населенных пунктов	3	Лесопарковая зона	д. Морозово
50:23:0050307:34	Категория не установлена	Земли населенных пунктов	3	Лесопарковая зона	д. Морозово
50:23:0050307:28	Категория не установлена	Земли населенных пунктов	232	Лесопарковая зона	д. Морозово
50:23:0050307:31	Категория не установлена	Земли населенных пунктов	11	Лесопарковая зона	д. Морозово
50:23:0050402:807	Земли сельскохозяйственного назначения	Земли населенных пунктов	3000	Зона застройки индивидуальными и блокированными жилыми домами	д. Морозово
50:23:0050402:27	Земли сельскохозяйственного назначения	Земли населенных пунктов	616	Зона застройки индивидуальными и блокированными жилыми домами	д. Морозово
50:23:0020398:128	Земли сельскохозяйственного назначения	Земли населенных пунктов	950	Зона застройки индивидуальными и блокированными жилыми домами	д. Надеждино
50:23:0050320:212	Земли промышленности, энергетики, транспорта, связи, радиовещания, телевидения, информатики, земли для обеспечения космической деятельности, земли обороны, безопасности и земли иного специального назначения	Земли населенных пунктов	225	Зона застройки индивидуальными и блокированными жилыми домами	д. Натальино
50:23:0050127:203	Категория не установлена	Земли населенных пунктов	1200	Зона застройки индивидуальными и блокированными жилыми домами	д. Нащекино
50:23:0040804:22	Категория не установлена	Земли населенных пунктов	296	Зона застройки индивидуальными и блокированными жилыми домами	д. Нестерово
50:23:0040804:26	Категория не установлена	Земли населенных пунктов	296	Зона застройки индивидуальными и блокированными жилыми домами	д. Нестерово
50:23:0040856:1141	Земли сельскохозяйственного назначения	Земли населенных пунктов	4000	Многофункциональная общественно-деловая зона	д. Нестерово
50:23:0040804:888	Категория не установлена	Земли населенных пунктов	1630	Зона застройки индивидуальными и блокированными жилыми домами	д. Нестерово
50:23:0040804:987	Категория не установлена	Земли населенных пунктов	1500	Зона застройки индивидуальными и блокированными жилыми домами	д. Нестерово
50:23:0040804:1134	Земли сельскохозяйственного назначения	Земли населенных пунктов	640	Зона застройки индивидуальными и блокированными жилыми домами	д. Нестерово
50:23:0040848:5	Земли сельскохозяйственного назначения	Земли населенных пунктов	1185	Зона застройки индивидуальными и блокированными жилыми домами	д. Нестерово
50:23:0040217:772	Земли сельскохозяйственного назначения	Земли населенных пунктов	400	Зона застройки индивидуальными и блокированными жилыми домами	д. Нижнее Велино
50:23:0040217:784	Земли сельскохозяйственного назначения	Земли населенных пунктов	1221	Зона застройки индивидуальными и	д. Нижнее Велино

Страница 361/3236, документ 573af594a40d0f29e616b139611b0587 подписан 01.09.2025, опубликован 01.09.2025 в сетевом издании "РАММЕДИА", тел. +7 (496) 463-12-67, ramnews.ru

				блокированными жилыми домами	
50:23:0040217:1324	Земли сельскохозяйственного назначения	Земли населенных пунктов	12250	Лесопарковая зона	д. Нижнее Велино
50:23:0040403:555	Земли сельскохозяйственного назначения	Земли населенных пунктов	410	Зона застройки индивидуальными и блокированными жилыми домами	д. Нижнее Мячково
50:23:0040403:1997	Земли промышленности, энергетики, транспорта, связи, радиовещания, телевидения, информатики, земли для обеспечения космической деятельности, земли обороны, безопасности и земли иного специального назначения	Земли населенных пунктов	29	Зона застройки индивидуальными и блокированными жилыми домами	д. Нижнее Мячково
50:23:0040314:717	Земли промышленности, энергетики, транспорта, связи, радиовещания, телевидения, информатики, земли для обеспечения космической деятельности, земли обороны, безопасности и земли иного специального назначения	Земли населенных пунктов	21	Лесопарковая зона	д. Нижнее Мячково
50:23:0040403:1998	Земли промышленности, энергетики, транспорта, связи, радиовещания, телевидения, информатики, земли для обеспечения космической деятельности, земли обороны, безопасности и земли иного специального назначения	Земли населенных пунктов	21	Лесопарковая зона	д. Нижнее Мячково
50:23:0040403:1994	Земли промышленности, энергетики, транспорта, связи, радиовещания, телевидения, информатики, земли для обеспечения космической деятельности, земли обороны, безопасности и земли иного специального назначения	Земли населенных пунктов	21	Зона застройки индивидуальными и блокированными жилыми домами	д. Нижнее Мячково
50:23:0040403:1993	Земли промышленности, энергетики, транспорта, связи, радиовещания, телевидения, информатики, земли для обеспечения космической деятельности, земли обороны, безопасности и земли иного специального назначения	Земли населенных пунктов	21	Лесопарковая зона	д. Нижнее Мячково
50:23:0040403:1996	Земли промышленности, энергетики, транспорта, связи, радиовещания, телевидения, информатики, земли для обеспечения космической деятельности, земли обороны, безопасности и земли иного специального назначения	Земли населенных пунктов	21	Лесопарковая зона	д. Нижнее Мячково
50:23:0040403:1995	Земли промышленности, энергетики, транспорта, связи, радиовещания, телевидения, информатики, земли для обеспечения космической деятельности, земли обороны, безопасности и земли иного специального назначения	Земли населенных пунктов	100	Лесопарковая зона	д. Нижнее Мячково
50:23:0040403:1858	Земли сельскохозяйственного назначения	Земли населенных пунктов	1033	Зона застройки индивидуальными и блокированными жилыми домами	д. Нижнее Мячково
50:23:0000000:166575	Категория не установлена	Земли населенных пунктов	1150	Зона застройки индивидуальными и блокированными жилыми домами	д. Никулино
50:23:0030426:211	Земли сельскохозяйственного назначения	Земли населенных пунктов	1148	Зона застройки индивидуальными и блокированными жилыми домами	д. Никулино

Страница 362/3236, документ 573af594a40d0f29e616b139611b0587
подписан 01.09.2025, опубликован 01.09.2025 в сетевом
издании "РАММЕДИА", тел. +7 (496) 463-12-67, ramnews.ru

50:23:0030436:20	Земли сельскохозяйственного назначения	Земли населенных пунктов	1301	Зона застройки индивидуальными и блокированными жилыми домами	д. Никулино
50:23:0000000:153557	Категория не установлена	Земли населенных пунктов	1390	Зона застройки индивидуальными и блокированными жилыми домами	д. Новомайково
50:23:0050426:133	Категория не установлена	Земли населенных пунктов	1100	Зона застройки индивидуальными и блокированными жилыми домами	д. Новомайково
50:23:0020302:424	Категория не установлена	Земли населенных пунктов	549	Зона застройки индивидуальными и блокированными жилыми домами	д. Обухово
50:23:0020302:423	Категория не установлена	Земли населенных пунктов	569	Зона застройки индивидуальными и блокированными жилыми домами	д. Обухово
50:23:0000000:155271	Категория не установлена	Земли населенных пунктов	2680	Зона застройки индивидуальными и блокированными жилыми домами	д. Обухово
50:23:0020302:1074	Категория не установлена	Земли населенных пунктов	1700	Зона застройки индивидуальными и блокированными жилыми домами	д. Обухово
50:23:0040706:227	Категория не установлена	Земли населенных пунктов	2540	Зона застройки индивидуальными и блокированными жилыми домами	д. Овчинкино
50:23:0010201:66	Земли сельскохозяйственного назначения	Земли населенных пунктов	888	Зона, предназначенная для ведения садоводства и огородничества	д. Осеченки
50:23:0010201:80	Земли сельскохозяйственного назначения	Земли населенных пунктов	634	Зона, предназначенная для ведения садоводства и огородничества	д. Осеченки
50:23:0010205:8	Земли сельскохозяйственного назначения	Земли населенных пунктов	1981	Зона, предназначенная для ведения садоводства и огородничества	д. Осеченки
50:23:0010201:60	Земли сельскохозяйственного назначения	Земли населенных пунктов	766	Зона, предназначенная для ведения садоводства и огородничества	д. Осеченки
50:23:0010139:1090	Земли сельскохозяйственного назначения	Земли населенных пунктов	1500	Зона застройки индивидуальными и блокированными жилыми домами	д. Осеченки
50:23:0010201:48	Земли сельскохозяйственного назначения	Земли населенных пунктов	763	Зона, предназначенная для ведения садоводства и огородничества	д. Осеченки
50:23:0010201:47	Земли сельскохозяйственного назначения	Земли населенных пунктов	633	Зона, предназначенная для ведения садоводства и огородничества	д. Осеченки
50:23:0010201:41	Земли сельскохозяйственного назначения	Земли населенных пунктов	731	Зона, предназначенная для ведения садоводства и огородничества	д. Осеченки
50:23:0010201:105	Земли сельскохозяйственного назначения	Земли населенных пунктов	674	Зона, предназначенная для ведения садоводства и огородничества	д. Осеченки
50:23:0010201:104	Земли сельскохозяйственного назначения	Земли населенных пунктов	604	Зона, предназначенная для ведения	д. Осеченки

Страница 363/3236, документ 573af594a40d0f29e616b139611b0587
подписан 01.09.2025, опубликован 01.09.2025 в сетевом
издании "РАММЕДИА", тел. +7 (496) 463-12-67, ramnews.ru

				садоводства и огородничества	
50:23:0010204:16	Земли сельскохозяйственного назначения	Земли населенных пунктов	734	Зона застройки индивидуальными и блокированными жилыми домами	д. Осеченки
50:23:0010201:65	Земли сельскохозяйственного назначения	Земли населенных пунктов	615	Зона, предназначенная для ведения садоводства и огородничества	д. Осеченки
50:23:0010202:142	Земли сельскохозяйственного назначения	Земли населенных пунктов	754	Зона застройки индивидуальными и блокированными жилыми домами	д. Осеченки
50:23:0010201:73	Земли сельскохозяйственного назначения	Земли населенных пунктов	652	Зона, предназначенная для ведения садоводства и огородничества	д. Осеченки
50:23:0010201:64	Земли сельскохозяйственного назначения	Земли населенных пунктов	650	Зона, предназначенная для ведения садоводства и огородничества	д. Осеченки
50:23:0010201:76	Земли сельскохозяйственного назначения	Земли населенных пунктов	621	Зона, предназначенная для ведения садоводства и огородничества	д. Осеченки
50:23:0010138:308	Категория не установлена	Земли населенных пунктов	786	Зона застройки индивидуальными и блокированными жилыми домами	д. Осеченки
50:23:0010201:72	Земли сельскохозяйственного назначения	Земли населенных пунктов	640	Зона, предназначенная для ведения садоводства и огородничества	д. Осеченки
50:23:0010201:230	Земли сельскохозяйственного назначения	Земли населенных пунктов	776	Зона, предназначенная для ведения садоводства и огородничества	д. Осеченки
50:23:0010139:1120	Категория не установлена	Земли населенных пунктов	2339	Зона застройки индивидуальными и блокированными жилыми домами	д. Осеченки
50:23:0040803:13	Категория не установлена	Земли населенных пунктов	1849	Зона застройки индивидуальными и блокированными жилыми домами	д. Панино
50:23:0040201:175	Земли сельскохозяйственного назначения	Земли населенных пунктов	988	Зона застройки индивидуальными и блокированными жилыми домами	д. Паткино
50:23:0040201:91	Категория не установлена	Земли населенных пунктов	185	Зона застройки индивидуальными и блокированными жилыми домами	д. Паткино
50:23:0040201:90	Категория не установлена	Земли населенных пунктов	467	Зона застройки индивидуальными и блокированными жилыми домами	д. Паткино
50:23:0050124:2837	Категория не установлена	Земли населенных пунктов	300	Зона застройки индивидуальными и блокированными жилыми домами	д. Патрикеево
50:23:0050124:1491	Категория не установлена	Земли населенных пунктов	700	Зона застройки индивидуальными и блокированными жилыми домами	д. Патрикеево
50:23:0050124:2150	Категория не установлена	Земли населенных пунктов	1000	Зона застройки индивидуальными и блокированными жилыми домами	д. Патрикеево

Страница 364/3236, документ 573af594a40d0f29e616b139611b0587
подписан 01.09.2025, опубликован 01.09.2025 в сетевом
издании "РАММЕДИА", тел. +7 (496) 463-12-67, ramnews.ru

50:23:0050124:2549	Категория не установлена	Земли населенных пунктов	1022	Зона застройки индивидуальными и блокированными жилыми домами	д. Патрикеево
50:23:0030223:421	Земли сельскохозяйственного назначения	Земли населенных пунктов	940	Зона, предназначенная для ведения садоводства и огородничества	д. Первомайка
50:23:0030203:1900	Категория не установлена	Земли населенных пунктов	767	Зона застройки индивидуальными и блокированными жилыми домами	д. Первомайка
50:23:0030223:442	Земли сельскохозяйственного назначения	Земли населенных пунктов	800	Зона, предназначенная для ведения садоводства и огородничества	д. Первомайка
50:23:0030223:414	Земли сельскохозяйственного назначения	Земли населенных пунктов	1132	Зона, предназначенная для ведения садоводства и огородничества	д. Первомайка
50:23:0030223:426	Земли сельскохозяйственного назначения	Земли населенных пунктов	800	Зона, предназначенная для ведения садоводства и огородничества	д. Первомайка
50:23:0030223:454	Земли сельскохозяйственного назначения	Земли населенных пунктов	1000	Зона, предназначенная для ведения садоводства и огородничества	д. Первомайка
50:23:0030223:440	Земли сельскохозяйственного назначения	Земли населенных пунктов	3500	Зона, предназначенная для ведения садоводства и огородничества	д. Первомайка
50:23:0030223:445	Земли сельскохозяйственного назначения	Земли населенных пунктов	600	Зона, предназначенная для ведения садоводства и огородничества	д. Первомайка
50:23:0030223:415	Земли сельскохозяйственного назначения	Земли населенных пунктов	1000	Зона, предназначенная для ведения садоводства и огородничества	д. Первомайка
50:23:0030223:448	Земли сельскохозяйственного назначения	Земли населенных пунктов	1696	Зона, предназначенная для ведения садоводства и огородничества	д. Первомайка
50:23:0030223:453	Земли сельскохозяйственного назначения	Земли населенных пунктов	800	Зона, предназначенная для ведения садоводства и огородничества	д. Первомайка
50:23:0030223:430	Земли сельскохозяйственного назначения	Земли населенных пунктов	600	Зона, предназначенная для ведения садоводства и огородничества	д. Первомайка
50:23:0030223:444	Земли сельскохозяйственного назначения	Земли населенных пунктов	600	Зона, предназначенная для ведения садоводства и огородничества	д. Первомайка
50:23:0030223:417	Земли сельскохозяйственного назначения	Земли населенных пунктов	700	Зона, предназначенная для ведения садоводства и огородничества	д. Первомайка
50:23:0030223:425	Земли сельскохозяйственного назначения	Земли населенных пунктов	900	Зона, предназначенная для ведения садоводства и огородничества	д. Первомайка
50:23:0030223:449	Земли сельскохозяйственного назначения	Земли населенных пунктов	3000	Зона, предназначенная для ведения садоводства и огородничества	д. Первомайка
50:23:0000000:165548	Земли сельскохозяйственного назначения	Земли населенных пунктов	1249	Зона, предназначенная для ведения	д. Первомайка

Страница 365/3236, документ 573af594a40d0f29e616b139611b0587
подписан 01.09.2025, опубликован 01.09.2025 в сетевом
издании "РАММЕДИА", тел. +7 (496) 463-12-67, ramnews.ru

				садоводства и огородничества	
50:23:0030223:437	Земли сельскохозяйственного назначения	Земли населенных пунктов	650	Зона, предназначенная для ведения садоводства и огородничества	д. Первомайка
50:23:0030223:424	Земли сельскохозяйственного назначения	Земли населенных пунктов	800	Зона, предназначенная для ведения садоводства и огородничества	д. Первомайка
50:23:0030223:439	Земли сельскохозяйственного назначения	Земли населенных пунктов	1500	Зона, предназначенная для ведения садоводства и огородничества	д. Первомайка
50:23:0030223:432	Земли сельскохозяйственного назначения	Земли населенных пунктов	800	Зона, предназначенная для ведения садоводства и огородничества	д. Первомайка
50:23:0030223:422	Земли сельскохозяйственного назначения	Земли населенных пунктов	800	Зона, предназначенная для ведения садоводства и огородничества	д. Первомайка
50:23:0030223:428	Земли сельскохозяйственного назначения	Земли населенных пунктов	1200	Зона, предназначенная для ведения садоводства и огородничества	д. Первомайка
50:23:0030223:455	Земли сельскохозяйственного назначения	Земли населенных пунктов	1394	Зона, предназначенная для ведения садоводства и огородничества	д. Первомайка
50:23:0030223:451	Земли сельскохозяйственного назначения	Земли населенных пунктов	8937	Зона, предназначенная для ведения садоводства и огородничества	д. Первомайка
50:23:0030223:438	Земли сельскохозяйственного назначения	Земли населенных пунктов	600	Зона, предназначенная для ведения садоводства и огородничества	д. Первомайка
50:23:0030223:427	Земли сельскохозяйственного назначения	Земли населенных пунктов	758	Зона, предназначенная для ведения садоводства и огородничества	д. Первомайка
50:23:0030223:436	Земли сельскохозяйственного назначения	Земли населенных пунктов	1000	Зона, предназначенная для ведения садоводства и огородничества	д. Первомайка
50:23:0030223:447	Земли сельскохозяйственного назначения	Земли населенных пунктов	1500	Зона, предназначенная для ведения садоводства и огородничества	д. Первомайка
50:23:0030223:416	Земли сельскохозяйственного назначения	Земли населенных пунктов	600	Зона, предназначенная для ведения садоводства и огородничества	д. Первомайка
50:23:0030223:431	Земли сельскохозяйственного назначения	Земли населенных пунктов	962	Зона, предназначенная для ведения садоводства и огородничества	д. Первомайка
50:23:0030223:446	Земли сельскохозяйственного назначения	Земли населенных пунктов	600	Зона, предназначенная для ведения садоводства и огородничества	д. Первомайка
50:23:0030223:450	Земли сельскохозяйственного назначения	Земли населенных пунктов	1000	Зона, предназначенная для ведения садоводства и огородничества	д. Первомайка
50:23:0030223:423	Земли сельскохозяйственного назначения	Земли населенных пунктов	836	Зона, предназначенная для ведения садоводства и огородничества	д. Первомайка

Страница 366/3236, документ 573af594a40d0f29e616b139611b0587 подписан 01.09.2025, опубликован 01.09.2025 в сетевом издании "РАММЕДИА", тел. +7 (496) 463-12-67, ramnews.ru

50:23:0030223:86	Земли сельскохозяйственного назначения	Земли населенных пунктов	45800	Многофункциональная общественно-деловая зона	д. Первомайка
50:23:0030223:434	Земли сельскохозяйственного назначения	Земли населенных пунктов	600	Зона, предназначенная для ведения садоводства и огородничества	д. Первомайка
50:23:0030223:441	Земли сельскохозяйственного назначения	Земли населенных пунктов	2048	Зона, предназначенная для ведения садоводства и огородничества	д. Первомайка
50:23:0000000:154142	Земли сельскохозяйственного назначения	Земли населенных пунктов	21000	Многофункциональная общественно-деловая зона	д. Первомайка
50:23:0030223:429	Земли сельскохозяйственного назначения	Земли населенных пунктов	800	Зона, предназначенная для ведения садоводства и огородничества	д. Первомайка
50:23:0030223:435	Земли сельскохозяйственного назначения	Земли населенных пунктов	1400	Зона, предназначенная для ведения садоводства и огородничества	д. Первомайка
50:23:0030223:418	Земли сельскохозяйственного назначения	Земли населенных пунктов	750	Зона, предназначенная для ведения садоводства и огородничества	д. Первомайка
50:23:0030203:1379	Категория не установлена	Земли населенных пунктов	525	Зона застройки индивидуальными и блокированными жилыми домами	д. Первомайка
50:23:0030223:458	Земли сельскохозяйственного назначения	Земли населенных пунктов	1585	Зона, предназначенная для ведения садоводства и огородничества	д. Первомайка
50:23:0030223:459	Земли сельскохозяйственного назначения	Земли населенных пунктов	600	Зона, предназначенная для ведения садоводства и огородничества	д. Первомайка
50:23:0030223:463	Земли сельскохозяйственного назначения	Земли населенных пунктов	1200	Зона, предназначенная для ведения садоводства и огородничества	д. Первомайка
50:23:0030223:460	Земли сельскохозяйственного назначения	Земли населенных пунктов	1123	Зона, предназначенная для ведения садоводства и огородничества	д. Первомайка
50:23:0030223:461	Земли сельскохозяйственного назначения	Земли населенных пунктов	700	Зона, предназначенная для ведения садоводства и огородничества	д. Первомайка
50:23:0030223:443	Земли сельскохозяйственного назначения	Земли населенных пунктов	600	Зона, предназначенная для ведения садоводства и огородничества	д. Первомайка
50:23:0030223:420	Земли сельскохозяйственного назначения	Земли населенных пунктов	1400	Зона, предназначенная для ведения садоводства и огородничества	д. Первомайка
50:23:0030223:419	Земли сельскохозяйственного назначения	Земли населенных пунктов	700	Зона, предназначенная для ведения садоводства и огородничества	д. Первомайка
50:23:0030223:452	Земли сельскохозяйственного назначения	Земли населенных пунктов	1500	Зона, предназначенная для ведения садоводства и огородничества	д. Первомайка
50:23:0030223:464	Земли сельскохозяйственного назначения	Земли населенных пунктов	900	Зона, предназначенная для ведения	д. Первомайка

Страница 367/3236, документ 573af594a40d0f29e616b139611b0587
подписан 01.09.2025, опубликован 01.09.2025 в сетевом
издании "РАММЕДИА", тел. +7 (496) 463-12-67, ramnews.ru

				садоводства и огородничества	
50:23:0030223:465	Земли сельскохозяйственного назначения	Земли населенных пунктов	1200	Зона, предназначенная для ведения садоводства и огородничества	д. Первомайка
50:23:0030223:468	Земли сельскохозяйственного назначения	Земли населенных пунктов	600	Зона, предназначенная для ведения садоводства и огородничества	д. Первомайка
50:23:0030223:462	Земли сельскохозяйственного назначения	Земли населенных пунктов	992	Зона, предназначенная для ведения садоводства и огородничества	д. Первомайка
50:23:0030223:87	Земли сельскохозяйственного назначения	Земли населенных пунктов	18039	Зона, предназначенная для ведения садоводства и огородничества	д. Первомайка
50:23:0030223:469	Земли сельскохозяйственного назначения	Земли населенных пунктов	1000	Зона, предназначенная для ведения садоводства и огородничества	д. Первомайка
50:23:0030223:470	Земли сельскохозяйственного назначения	Земли населенных пунктов	900	Зона, предназначенная для ведения садоводства и огородничества	д. Первомайка
50:23:0030223:466	Земли сельскохозяйственного назначения	Земли населенных пунктов	650	Зона, предназначенная для ведения садоводства и огородничества	д. Первомайка
50:23:0030223:467	Земли сельскохозяйственного назначения	Земли населенных пунктов	600	Зона, предназначенная для ведения садоводства и огородничества	д. Первомайка
50:23:0030223:433	Земли сельскохозяйственного назначения	Земли населенных пунктов	923	Зона, предназначенная для ведения садоводства и огородничества	д. Первомайка
50:23:0050337:514	Категория не установлена	Земли населенных пунктов	3	Лесопарковая зона	д. Першино
50:23:0030380:21	Земли сельскохозяйственного назначения	Земли населенных пунктов	2500	Зона застройки индивидуальными и блокированными жилыми домами	д. Петровское
50:23:0030418:365	Земли сельскохозяйственного назначения	Земли населенных пунктов	2100	Зона застройки индивидуальными и блокированными жилыми домами	д. Петровское
50:23:0030438:1	Земли сельскохозяйственного назначения	Земли населенных пунктов	1497	Зона застройки индивидуальными и блокированными жилыми домами	д. Петровское
50:23:0030417:300	Земли сельскохозяйственного назначения	Земли населенных пунктов	2100	Зона застройки индивидуальными и блокированными жилыми домами	д. Петровское
50:23:0030417:468	Земли сельскохозяйственного назначения	Земли населенных пунктов	998	Зона застройки индивидуальными и блокированными жилыми домами	д. Петровское
50:23:0030417:473	Земли сельскохозяйственного назначения	Земли населенных пунктов	998	Зона застройки индивидуальными и блокированными жилыми домами	д. Петровское
50:23:0020351:286	Земли сельскохозяйственного назначения	Земли населенных пунктов	1200	Зона застройки индивидуальными и блокированными жилыми домами	д. Пласкинино

Страница 368/3236, документ 573af594a40d0f29e616b139611b0587 подписан 01.09.2025, опубликован 01.09.2025 в сетевом издании "РАММЕДИА", тел. +7 (496) 463-12-67, ramnews.ru

50:23:0020351:98	Категория не установлена	Земли населенных пунктов	27	Зона застройки индивидуальными и блокированными жилыми домами	д. Пласкинино
50:23:0020351:99	Категория не установлена	Земли населенных пунктов	1473	Зона застройки индивидуальными и блокированными жилыми домами	д. Пласкинино
50:23:0020350:1819	Земли промышленности, энергетики, транспорта, связи, радиовещания, телевидения, информатики, земли для обеспечения космической деятельности, земли обороны, безопасности и земли иного специального назначения	Земли населенных пунктов	7	Зона застройки индивидуальными и блокированными жилыми домами	д. Пласкинино
50:23:0020350:1820	Земли промышленности, энергетики, транспорта, связи, радиовещания, телевидения, информатики, земли для обеспечения космической деятельности, земли обороны, безопасности и земли иного специального назначения	Земли населенных пунктов	7	Зона застройки индивидуальными и блокированными жилыми домами	д. Пласкинино
50:23:0020351:34	Земли сельскохозяйственного назначения	Земли населенных пунктов	1498	Зона застройки индивидуальными и блокированными жилыми домами	д. Пласкинино
50:23:0040430:9	Земли сельскохозяйственного назначения	Земли населенных пунктов	802	Зона застройки индивидуальными и блокированными жилыми домами	д. Плетениха
50:23:0000000:1141	Земли сельскохозяйственного назначения	Земли населенных пунктов	135	Зона застройки индивидуальными и блокированными жилыми домами	д. Плетениха
50:23:0040525:120	Земли сельскохозяйственного назначения	Земли населенных пунктов	1200	Зона застройки индивидуальными и блокированными жилыми домами	д. Подберѐзное
50:23:0040525:18	Категория не установлена	Земли населенных пунктов	1010	Зона застройки индивидуальными и блокированными жилыми домами	д. Подберѐзное
50:23:0040525:118	Земли сельскохозяйственного назначения	Земли населенных пунктов	1200	Зона застройки индивидуальными и блокированными жилыми домами	д. Подберѐзное
50:23:0050507:441	Земли сельскохозяйственного назначения	Земли населенных пунктов	2000	Зона застройки индивидуальными и блокированными жилыми домами	д. Поддубье
50:23:0050507:498	Земли сельскохозяйственного назначения	Земли населенных пунктов	36	Зона застройки индивидуальными и блокированными жилыми домами	д. Поддубье
50:23:0050507:300	Категория не установлена	Земли населенных пунктов	4	Зона застройки индивидуальными и блокированными жилыми домами	д. Поддубье
50:23:0050507:299	Категория не установлена	Земли населенных пунктов	4	Зона застройки индивидуальными и блокированными жилыми домами	д. Поддубье
50:23:0050507:302	Категория не установлена	Земли населенных пунктов	4	Лесопарковая зона	д. Поддубье
50:23:0050507:301	Категория не установлена	Земли населенных пунктов	4	Зона застройки индивидуальными и блокированными жилыми домами	д. Поддубье

Страница 369/3236, документ 573af594a40d0f29e616b139611b0587 подписан 01.09.2025, опубликован 01.09.2025 в сетевом издании "РАММЕДИА", тел. +7 (496) 463-12-67, ramnews.ru

50:23:0010119:91	Категория не установлена	Земли населенных пунктов	388	Зона застройки индивидуальными и блокированными жилыми домами	д. Полушкино
50:23:0010119:64	Категория не установлена	Земли населенных пунктов	1621	Зона застройки индивидуальными и блокированными жилыми домами	д. Полушкино
50:23:0010119:79	Категория не установлена	Земли населенных пунктов	1403	Зона застройки индивидуальными и блокированными жилыми домами	д. Полушкино
50:23:0010119:87	Категория не установлена	Земли населенных пунктов	882	Зона застройки индивидуальными и блокированными жилыми домами	д. Полушкино
50:23:0020218:1340	Земли сельскохозяйственного назначения	Земли населенных пунктов	1350	Зона застройки индивидуальными и блокированными жилыми домами	д. Поповка
50:23:0020219:85	Категория не установлена	Земли населенных пунктов	69	Зона застройки индивидуальными и блокированными жилыми домами	д. Поповка
50:23:0020219:83	Категория не установлена	Земли населенных пунктов	181	Зона застройки индивидуальными и блокированными жилыми домами	д. Поповка
50:23:0020219:84	Категория не установлена	Земли населенных пунктов	84	Зона застройки индивидуальными и блокированными жилыми домами	д. Поповка
50:23:0020218:1341	Земли сельскохозяйственного назначения	Земли населенных пунктов	1350	Зона застройки индивидуальными и блокированными жилыми домами	д. Поповка
50:23:0020219:335	Категория не установлена	Земли населенных пунктов	1531	Зона застройки индивидуальными и блокированными жилыми домами	д. Поповка
50:23:0050118:221	Категория не установлена	Земли населенных пунктов	1200	Зона застройки индивидуальными и блокированными жилыми домами	д. Починки
50:23:0000000:165816	Земли сельскохозяйственного назначения	Земли населенных пунктов	1053	Зона кладбищ	д. Починки
50:23:0040406:355	Земли сельскохозяйственного назначения	Земли населенных пунктов	1979	Зона застройки индивидуальными и блокированными жилыми домами	д. Прудки
50:23:0040407:129	Категория не установлена	Земли населенных пунктов	1646	Зона застройки индивидуальными и блокированными жилыми домами	д. Редькино
50:23:0040407:226	Земли сельскохозяйственного назначения	Земли населенных пунктов	1976	Зона застройки индивидуальными и блокированными жилыми домами	д. Редькино
50:23:0040407:245	Категория не установлена	Земли населенных пунктов	1200	Зона застройки индивидуальными и блокированными жилыми домами	д. Редькино
50:23:0040408:495	Категория не установлена	Земли населенных пунктов	1220	Зона застройки индивидуальными и блокированными жилыми домами	д. Редькино
50:23:0040408:497	Категория не установлена	Земли населенных пунктов	1455	Зона застройки индивидуальными и блокированными жилыми домами	д. Редькино

Страница 370/3236, документ 573af594a40d0f29e616b139611b0587
подписан 01.09.2025, опубликован 01.09.2025 в сетевом
издании "РАММЕДИА", тел. +7 (496) 463-12-67, ramnews.ru

50:23:0030303:27	Земли сельскохозяйственного назначения	Земли населенных пунктов	1248	Зона застройки индивидуальными и блокированными жилыми домами	д. Рыбаки
50:23:0030301:208	Земли сельскохозяйственного назначения	Земли населенных пунктов	1015	Зона застройки индивидуальными и блокированными жилыми домами	д. Рыбаки
50:23:0030303:4	Земли сельскохозяйственного назначения	Земли населенных пунктов	2100	Зона застройки индивидуальными и блокированными жилыми домами	д. Рыбаки
50:23:0020227:39	Категория не установлена	Земли населенных пунктов	1175	Зона застройки индивидуальными и блокированными жилыми домами	д. Сафоново
50:23:0020227:583	Категория не установлена	Земли населенных пунктов	602	Зона застройки индивидуальными и блокированными жилыми домами	д. Сафоново
50:23:0020274:1	Земли сельскохозяйственного назначения	Земли населенных пунктов	150	Коммунально-складская зона	д. Сафоново
50:23:0020227:582	Категория не установлена	Земли населенных пунктов	1008	Зона застройки индивидуальными и блокированными жилыми домами	д. Сафоново
50:23:0020227:80	Земли сельскохозяйственного назначения	Земли населенных пунктов	1100	Зона застройки индивидуальными и блокированными жилыми домами	д. Сафоново
50:23:0020227:38	Категория не установлена	Земли населенных пунктов	823	Зона застройки индивидуальными и блокированными жилыми домами	д. Сафоново
50:23:0040606:81	Категория не установлена	Земли населенных пунктов	10529	Зона транспортной инфраструктуры	д. Сельвачево
50:23:0040605:623	Категория не установлена	Земли населенных пунктов	9147	Зона транспортной инфраструктуры	д. Сельвачево
50:23:0040809:21	Категория не установлена	Земли населенных пунктов	401	Зона застройки индивидуальными и блокированными жилыми домами	д. Сельцо
50:23:0040809:22	Категория не установлена	Земли населенных пунктов	765	Зона застройки индивидуальными и блокированными жилыми домами	д. Сельцо
50:23:0030116:1292	Категория не установлена	Земли населенных пунктов	1500	Зона застройки индивидуальными и блокированными жилыми домами	д. Сельцо
50:23:0050520:361	Категория не установлена	Земли населенных пунктов	1147	Зона застройки индивидуальными и блокированными жилыми домами	д. Семеновское
50:23:0050305:240	Земли сельскохозяйственного назначения	Земли населенных пунктов	1000	Зона застройки индивидуальными и блокированными жилыми домами	д. Слободино
50:23:0040541:3286	Земли сельскохозяйственного назначения	Земли населенных пунктов	20183	Общественно-производственная зона	д. Становое
50:23:0040510:31	Категория не установлена	Земли населенных пунктов	680	Зона застройки индивидуальными и блокированными жилыми домами	д. Становое
50:23:0040510:32	Категория не установлена	Земли населенных пунктов	120	Зона застройки индивидуальными и блокированными жилыми домами	д. Становое

Страница 371/3236, документ 573af594a40d0f29e616b139611b0587 подписан 01.09.2025, опубликован 01.09.2025 в сетевом издании "РАММЕДИА", тел. +7 (496) 463-12-67, ramnews.ru

50:23:0040510:560	Земли сельскохозяйственного назначения	Земли населенных пунктов	462	Зона застройки индивидуальными и блокированными жилыми домами	д. Становое
50:23:0040541:3287	Земли сельскохозяйственного назначения	Земли населенных пунктов	44239	Общественно-производственная зона	д. Становое
50:23:0040541:3284	Земли сельскохозяйственного назначения	Земли населенных пунктов	160540	Общественно-производственная зона	д. Становое
50:23:0040541:3285	Земли сельскохозяйственного назначения	Земли населенных пунктов	44164	Общественно-производственная зона	д. Становое
50:23:0020230:229	Категория не установлена	Земли населенных пунктов	200	Зона застройки индивидуальными и блокированными жилыми домами	д. Старково
50:23:0020230:637	Категория не установлена	Земли населенных пунктов	1827	Зона застройки индивидуальными и блокированными жилыми домами	д. Старково
50:23:0050308:327	Категория не установлена	Земли населенных пунктов	2292	Лесопарковая зона	д. Старниково
50:23:0050308:328	Категория не установлена	Земли населенных пунктов	57	Лесопарковая зона	д. Старниково
50:23:0050384:336	Категория не установлена	Земли населенных пунктов	2143	Лесопарковая зона	д. Старниково
50:23:0050508:267	Земли сельскохозяйственного назначения	Земли населенных пунктов	679	Зона застройки индивидуальными и блокированными жилыми домами	д. Старомайково
50:23:0040210:326	Категория не установлена	Земли населенных пунктов	1515	Зона застройки индивидуальными и блокированными жилыми домами	д. Тимонино
50:23:0040210:310	Категория не установлена	Земли населенных пунктов	1978	Зона застройки индивидуальными и блокированными жилыми домами	д. Тимонино
50:23:0040210:327	Категория не установлена	Земли населенных пунктов	1392	Зона застройки индивидуальными и блокированными жилыми домами	д. Тимонино
50:23:0040213:74	Земли промышленности, энергетики, транспорта, связи, радиовещания, телевидения, информатики, земли для обеспечения космической деятельности, земли обороны, безопасности и земли иного специального назначения	Земли населенных пунктов	250	Многофункциональная общественно-деловая зона	д. Тимонино
50:23:0040219:382	Земли промышленности, энергетики, транспорта, связи, радиовещания, телевидения, информатики, земли для обеспечения космической деятельности, земли обороны, безопасности и земли иного специального назначения	Земли населенных пунктов	1389	Производственная зона	д. Тимонино
50:23:0040219:383	Земли промышленности, энергетики, транспорта, связи, радиовещания, телевидения, информатики, земли для обеспечения космической деятельности, земли обороны, безопасности и земли иного специального назначения	Земли населенных пунктов	985	Производственная зона	д. Тимонино
50:23:0040210:33	Категория не установлена	Земли населенных пунктов	773	Зона застройки индивидуальными и блокированными жилыми домами	д. Тимонино
50:23:0040210:32	Категория не установлена	Земли населенных пунктов	931	Зона застройки индивидуальными и	д. Тимонино

Страница 372/3236, документ 573af594a40d0f29e616b139611b0587 подписан 01.09.2025, опубликован 01.09.2025 в сетевом издании "РАММЕДИА", тел. +7 (496) 463-12-67, ramnews.ru

				блокированными жилыми домами	
50:23:0050340:387	Земли промышленности, энергетики, транспорта, связи, радиовещания, телевидения, информатики, земли для обеспечения космической деятельности, земли обороны, безопасности и земли иного специального назначения	Земли населенных пунктов	831	Зона транспортной инфраструктуры	д. Толмачѐво
50:23:0030424:557	Земли сельскохозяйственного назначения	Земли населенных пунктов	1029	Зона застройки индивидуальными и блокированными жилыми домами	д. Торопово
50:23:0030441:444	Земли сельскохозяйственного назначения	Земли населенных пунктов	20024	Общественно-производственная зона	д. Торопово
50:23:0030441:470	Земли сельскохозяйственного назначения	Земли населенных пунктов	23449	Общественно-производственная зона	д. Торопово
50:23:0030441:395	Земли сельскохозяйственного назначения	Земли населенных пунктов	20017	Общественно-производственная зона	д. Торопово
50:23:0030441:386	Земли сельскохозяйственного назначения	Земли населенных пунктов	20197	Общественно-производственная зона	д. Торопово
50:23:0030441:426	Земли сельскохозяйственного назначения	Земли населенных пунктов	29988	Общественно-производственная зона	д. Торопово
50:23:0030441:427	Земли сельскохозяйственного назначения	Земли населенных пунктов	26592	Общественно-производственная зона	д. Торопово
50:23:0030441:455	Земли сельскохозяйственного назначения	Земли населенных пунктов	20003	Общественно-производственная зона	д. Торопово
50:23:0030441:467	Земли сельскохозяйственного назначения	Земли населенных пунктов	23341	Общественно-производственная зона	д. Торопово
50:23:0030441:465	Земли сельскохозяйственного назначения	Земли населенных пунктов	23545	Общественно-производственная зона	д. Торопово
50:23:0030441:464	Земли сельскохозяйственного назначения	Земли населенных пунктов	23438	Общественно-производственная зона	д. Торопово
50:23:0030441:485	Земли сельскохозяйственного назначения	Земли населенных пунктов	20085	Общественно-производственная зона	д. Торопово
50:23:0030441:458	Земли сельскохозяйственного назначения	Земли населенных пунктов	22226	Общественно-производственная зона	д. Торопово
50:23:0030441:461	Земли сельскохозяйственного назначения	Земли населенных пунктов	24257	Общественно-производственная зона	д. Торопово
50:23:0030441:459	Земли сельскохозяйственного назначения	Земли населенных пунктов	22201	Общественно-производственная зона	д. Торопово
50:23:0030441:460	Земли сельскохозяйственного назначения	Земли населенных пунктов	23090	Общественно-производственная зона	д. Торопово
50:23:0030441:486	Земли сельскохозяйственного назначения	Земли населенных пунктов	20107	Общественно-производственная зона	д. Торопово
50:23:0030441:437	Земли сельскохозяйственного назначения	Земли населенных пунктов	20456	Общественно-производственная зона	д. Торопово
50:23:0030441:477	Земли сельскохозяйственного назначения	Земли населенных пунктов	20068	Общественно-производственная зона	д. Торопово
50:23:0030441:385	Земли сельскохозяйственного назначения	Земли населенных пунктов	20046	Общественно-производственная зона	д. Торопово
50:23:0030441:424	Земли сельскохозяйственного назначения	Земли населенных пунктов	25748	Общественно-производственная зона	д. Торопово
50:23:0030441:425	Земли сельскохозяйственного назначения	Земли населенных пунктов	26759	Общественно-производственная зона	д. Торопово
50:23:0030441:418	Земли сельскохозяйственного назначения	Земли населенных пунктов	31504	Общественно-производственная зона	д. Торопово
50:23:0030441:417	Земли сельскохозяйственного назначения	Земли населенных пунктов	20000	Общественно-производственная зона	д. Торопово

Страница 373/3236, документ 573af594a40d0f29e616b139611b0587
подписан 01.09.2025, опубликован 01.09.2025 в сетевом
издании "РАММЕДИА", тел. +7 (496) 463-12-67, ramnews.ru

50:23:0030441:384	Земли сельскохозяйственного назначения	Земли населенных пунктов	27970	Общественно-производственная зона	д. Торопово
50:23:0030441:421	Земли сельскохозяйственного назначения	Земли населенных пунктов	21647	Общественно-производственная зона	д. Торопово
50:23:0030441:423	Земли сельскохозяйственного назначения	Земли населенных пунктов	57473	Общественно-производственная зона	д. Торопово
50:23:0030441:388	Земли сельскохозяйственного назначения	Земли населенных пунктов	24451	Общественно-производственная зона	д. Торопово
50:23:0030441:387	Земли сельскохозяйственного назначения	Земли населенных пунктов	20018	Общественно-производственная зона	д. Торопово
50:23:0030441:406	Земли сельскохозяйственного назначения	Земли населенных пунктов	20027	Общественно-производственная зона	д. Торопово
50:23:0030441:456	Земли сельскохозяйственного назначения	Земли населенных пунктов	20239	Общественно-производственная зона	д. Торопово
50:23:0030441:471	Земли сельскохозяйственного назначения	Земли населенных пунктов	23448	Общественно-производственная зона	д. Торопово
50:23:0030441:466	Земли сельскохозяйственного назначения	Земли населенных пунктов	20016	Общественно-производственная зона	д. Торопово
50:23:0030441:484	Земли сельскохозяйственного назначения	Земли населенных пунктов	20032	Общественно-производственная зона	д. Торопово
50:23:0030441:462	Земли сельскохозяйственного назначения	Земли населенных пунктов	23766	Общественно-производственная зона	д. Торопово
50:23:0030441:453	Земли сельскохозяйственного назначения	Земли населенных пунктов	30679	Общественно-производственная зона	д. Торопово
50:23:0030441:436	Земли сельскохозяйственного назначения	Земли населенных пунктов	20088	Общественно-производственная зона	д. Торопово
50:23:0030441:469	Земли сельскохозяйственного назначения	Земли населенных пунктов	23564	Общественно-производственная зона	д. Торопово
50:23:0030441:434	Земли сельскохозяйственного назначения	Земли населенных пунктов	20006	Общественно-производственная зона	д. Торопово
50:23:0030441:463	Земли сельскохозяйственного назначения	Земли населенных пунктов	23444	Общественно-производственная зона	д. Торопово
50:23:0030441:454	Земли сельскохозяйственного назначения	Земли населенных пунктов	26369	Общественно-производственная зона	д. Торопово
50:23:0030441:457	Земли сельскохозяйственного назначения	Земли населенных пунктов	22832	Общественно-производственная зона	д. Торопово
50:23:0030441:468	Земли сельскохозяйственного назначения	Земли населенных пунктов	23328	Общественно-производственная зона	д. Торопово
50:23:0030441:450	Земли сельскохозяйственного назначения	Земли населенных пунктов	93883	Общественно-производственная зона	д. Торопово
50:23:0030441:452	Земли сельскохозяйственного назначения	Земли населенных пунктов	27052	Общественно-производственная зона	д. Торопово
50:23:0030441:438	Земли сельскохозяйственного назначения	Земли населенных пунктов	20033	Общественно-производственная зона	д. Торопово
50:23:0030441:483	Земли сельскохозяйственного назначения	Земли населенных пунктов	20047	Общественно-производственная зона	д. Торопово
50:23:0030441:472	Земли сельскохозяйственного назначения	Земли населенных пунктов	23724	Общественно-производственная зона	д. Торопово
50:23:0030441:435	Земли сельскохозяйственного назначения	Земли населенных пунктов	20009	Общественно-производственная зона	д. Торопово
50:23:0030441:433	Земли сельскохозяйственного назначения	Земли населенных пунктов	20015	Общественно-производственная зона	д. Торопово
50:23:0030424:123	Земли сельскохозяйственного назначения	Земли населенных пунктов	1199	Зона застройки индивидуальными и блокированными жилыми домами	д. Торопово
50:23:0030424:554	Земли сельскохозяйственного назначения	Земли населенных пунктов	1298	Зона застройки индивидуальными и	д. Торопово

Страница 374/3236, документ 573af594a40d0f29e616b139611b0587
подписан 01.09.2025, опубликован 01.09.2025 в сетевом
издании "РАММЕДИА", тел. +7 (496) 463-12-67, ramnews.ru

				блокированными жилыми домами	
50:23:0020309:61	Категория не установлена	Земли населенных пунктов	700	Зона застройки индивидуальными и блокированными жилыми домами	д. Трошково
50:23:0020308:386	Категория не установлена	Земли населенных пунктов	1555	Зона застройки индивидуальными и блокированными жилыми домами	д. Трошково
50:23:0020308:31	Категория не установлена	Земли населенных пунктов	1593	Зона застройки индивидуальными и блокированными жилыми домами	д. Трошково
50:23:0020309:222	Категория не установлена	Земли населенных пунктов	963	Зона застройки индивидуальными и блокированными жилыми домами	д. Трошково
50:23:0020309:220	Категория не установлена	Земли населенных пунктов	1112	Зона застройки индивидуальными и блокированными жилыми домами	д. Трошково
50:23:0020309:60	Категория не установлена	Земли населенных пунктов	1700	Зона застройки индивидуальными и блокированными жилыми домами	д. Трошково
50:23:0020309:237	Категория не установлена	Земли населенных пунктов	932	Зона застройки индивидуальными и блокированными жилыми домами	д. Трошково
50:23:0020309:221	Категория не установлена	Земли населенных пунктов	525	Зона застройки индивидуальными и блокированными жилыми домами	д. Трошково
50:23:0020309:899	Земли сельскохозяйственного назначения	Земли населенных пунктов	1201	Зона застройки индивидуальными и блокированными жилыми домами	д. Трошково
50:23:0020308:387	Категория не установлена	Земли населенных пунктов	145	Зона застройки индивидуальными и блокированными жилыми домами	д. Трошково
50:23:0020309:95	Категория не установлена	Земли населенных пунктов	1304	Зона застройки индивидуальными и блокированными жилыми домами	д. Трошково
50:23:0020309:72	Категория не установлена	Земли населенных пунктов	1560	Зона застройки индивидуальными и блокированными жилыми домами	д. Трошково
50:23:0020306:35	Категория не установлена	Земли населенных пунктов	1438	Зона застройки индивидуальными и блокированными жилыми домами	д. Трошково
50:23:0020309:212	Категория не установлена	Земли населенных пунктов	964	Зона застройки индивидуальными и блокированными жилыми домами	д. Трошково
50:23:0020309:96	Категория не установлена	Земли населенных пунктов	1100	Зона застройки индивидуальными и блокированными жилыми домами	д. Трошково
50:23:0020309:67	Категория не установлена	Земли населенных пунктов	504	Зона застройки индивидуальными и блокированными жилыми домами	д. Трошково
50:23:0020334:1363	Категория не установлена	Земли населенных пунктов	1300	Зона застройки индивидуальными и блокированными жилыми домами	д. Турыгино

Страница 375/3236, документ 573af594a40d0f29e616b139611b0587
подписан 01.09.2025, опубликован 01.09.2025 в сетевом
издании "РАММЕДИА", тел. +7 (496) 463-12-67, ramnews.ru

50:23:0000000:164543	Категория не установлена	Земли населенных пунктов	301	Зона застройки индивидуальными и блокированными жилыми домами	д. Турыгино
50:23:0040514:149	Категория не установлена	Земли населенных пунктов	1345	Зона застройки индивидуальными и блокированными жилыми домами	д. Тяжино
50:23:0040514:93	Земли сельскохозяйственного назначения	Земли населенных пунктов	1200	Зона застройки индивидуальными и блокированными жилыми домами	д. Тяжино
50:23:0040514:44	Земли сельскохозяйственного назначения	Земли населенных пунктов	1192	Зона застройки индивидуальными и блокированными жилыми домами	д. Тяжино
50:23:0040514:87	Земли сельскохозяйственного назначения	Земли населенных пунктов	1200	Зона застройки индивидуальными и блокированными жилыми домами	д. Тяжино
50:23:0040514:58	Земли сельскохозяйственного назначения	Земли населенных пунктов	1190	Зона застройки индивидуальными и блокированными жилыми домами	д. Тяжино
50:23:0040516:390	Земли сельскохозяйственного назначения	Земли населенных пунктов	674	Зона застройки индивидуальными и блокированными жилыми домами	д. Тяжино
50:23:0040514:85	Земли сельскохозяйственного назначения	Земли населенных пунктов	1202	Зона застройки индивидуальными и блокированными жилыми домами	д. Тяжино
50:23:0040516:33	Земли сельскохозяйственного назначения	Земли населенных пунктов	1201	Зона застройки индивидуальными и блокированными жилыми домами	д. Тяжино
50:23:0040516:420	Категория не установлена	Земли населенных пунктов	614	Зона застройки индивидуальными и блокированными жилыми домами	д. Тяжино
50:23:0040516:391	Земли сельскохозяйственного назначения	Земли населенных пунктов	2422	Зона застройки индивидуальными и блокированными жилыми домами	д. Тяжино
50:23:0040514:50	Земли сельскохозяйственного назначения	Земли населенных пунктов	1200	Зона застройки индивидуальными и блокированными жилыми домами	д. Тяжино
50:23:0000000:166637	Категория не установлена	Земли населенных пунктов	230	Зона застройки индивидуальными и блокированными жилыми домами	д. Тяжино
50:23:0010149:44	Земли сельскохозяйственного назначения	Земли населенных пунктов	1049	Зона застройки индивидуальными и блокированными жилыми домами	д. Устиновка
50:23:0000000:128341	Земли сельскохозяйственного назначения	Земли населенных пунктов	1750	Зона застройки индивидуальными и блокированными жилыми домами	д. Устиновка
50:23:0010149:46	Земли сельскохозяйственного назначения	Земли населенных пунктов	1099	Зона застройки индивидуальными и блокированными жилыми домами	д. Устиновка
50:23:0010149:62	Земли сельскохозяйственного назначения	Земли населенных пунктов	808	Зона застройки индивидуальными и блокированными жилыми домами	д. Устиновка
50:23:0010212:99	Категория не установлена	Земли населенных пунктов	251	Зона застройки индивидуальными и	д. Устиновка

Страница 376/3236, документ 573af594a40d0f29e616b139611b0587 подписан 01.09.2025, опубликован 01.09.2025 в сетевом издании "РАММЕДИА", тел. +7 (496) 463-12-67, ramnews.ru

				блокированными жилыми домами	
50:23:0010212:89	Категория не установлена	Земли населенных пунктов	446	Зона застройки индивидуальными и блокированными жилыми домами	д. Устиновка
50:23:0010149:27	Земли сельскохозяйственного назначения	Земли населенных пунктов	1285	Зона застройки индивидуальными и блокированными жилыми домами	д. Устиновка
50:23:0030373:231	Земли сельскохозяйственного назначения	Земли населенных пунктов	1401	Зона застройки индивидуальными и блокированными жилыми домами	д. Федино
50:23:0030373:10	Земли промышленности, энергетики, транспорта, связи, радиовещания, телевидения, информатики, земли для обеспечения космической деятельности, земли обороны, безопасности и земли иного специального назначения	Земли населенных пунктов	194	Многофункциональная общественно-деловая зона	д. Федино
50:23:0030430:239	Земли промышленности, энергетики, транспорта, связи, радиовещания, телевидения, информатики, земли для обеспечения космической деятельности, земли обороны, безопасности и земли иного специального назначения	Земли населенных пунктов	2607	Зона кладбищ	д. Федино
50:23:0030430:238	Земли промышленности, энергетики, транспорта, связи, радиовещания, телевидения, информатики, земли для обеспечения космической деятельности, земли обороны, безопасности и земли иного специального назначения	Земли населенных пунктов	2318	Зона кладбищ	д. Федино
50:23:0030373:183	Категория не установлена	Земли населенных пунктов	1200	Зона застройки индивидуальными и блокированными жилыми домами	д. Федино
50:23:0000000:154978	Категория не установлена	Земли населенных пунктов	2000	Зона застройки индивидуальными и блокированными жилыми домами	д. Федино
50:23:0030430:18	Категория не установлена	Земли населенных пунктов	1320	Зона застройки индивидуальными и блокированными жилыми домами	д. Федино
50:23:0030430:52	Категория не установлена	Земли населенных пунктов	69	Зона застройки индивидуальными и блокированными жилыми домами	д. Федино
50:23:0030430:17	Категория не установлена	Земли населенных пунктов	1683	Зона застройки индивидуальными и блокированными жилыми домами	д. Федино
50:23:0030430:51	Категория не установлена	Земли населенных пунктов	935	Зона застройки индивидуальными и блокированными жилыми домами	д. Федино
50:23:0020312:35	Категория не установлена	Земли населенных пунктов	910	Зона застройки индивидуальными и блокированными жилыми домами	д. Фенино
50:23:0020242:84	Земли сельскохозяйственного назначения	Земли населенных пунктов	914	Зона застройки индивидуальными и блокированными жилыми домами	д. Фенино
50:23:0020311:24	Категория не установлена	Земли населенных пунктов	175	Зона застройки индивидуальными и	д. Фенино

Страница 377/3236, документ 573af594a40d0f29e616b139611b0587 подписан 01.09.2025, опубликован 01.09.2025 в сетевом издании "РАММЕДИА", тел. +7 (496) 463-12-67, ramnews.ru

				блокированными жилыми домами	
50:23:0020311:23	Категория не установлена	Земли населенных пунктов	194	Зона застройки индивидуальными и блокированными жилыми домами	д. Фенино
50:23:0020311:343	Категория не установлена	Земли населенных пунктов	1800	Зона застройки индивидуальными и блокированными жилыми домами	д. Фенино
50:23:0020311:344	Категория не установлена	Земли населенных пунктов	850	Зона застройки индивидуальными и блокированными жилыми домами	д. Фенино
50:23:0020312:85	Категория не установлена	Земли населенных пунктов	709	Зона застройки индивидуальными и блокированными жилыми домами	д. Фенино
50:23:0020242:60	Земли сельскохозяйственного назначения	Земли населенных пунктов	918	Зона застройки индивидуальными и блокированными жилыми домами	д. Фенино
50:23:0020311:336	Категория не установлена	Земли населенных пунктов	969	Зона застройки индивидуальными и блокированными жилыми домами	д. Фенино
50:23:0020311:337	Категория не установлена	Земли населенных пунктов	930	Зона застройки индивидуальными и блокированными жилыми домами	д. Фенино
50:23:0020311:356	Категория не установлена	Земли населенных пунктов	989	Зона застройки индивидуальными и блокированными жилыми домами	д. Фенино
50:23:0020242:94	Земли сельскохозяйственного назначения	Земли населенных пунктов	898	Зона застройки индивидуальными и блокированными жилыми домами	д. Фенино
50:23:0020382:1	Земли промышленности, энергетики, транспорта, связи, радиовещания, телевидения, информатики, земли для обеспечения космической деятельности, земли обороны, безопасности и земли иного специального назначения	Земли населенных пунктов	150	Производственная зона	д. Фенино
50:23:0020242:68	Земли сельскохозяйственного назначения	Земли населенных пунктов	896	Зона застройки индивидуальными и блокированными жилыми домами	д. Фенино
50:23:0020311:1789	Категория не установлена	Земли населенных пунктов	1519	Зона застройки индивидуальными и блокированными жилыми домами	д. Фенино
50:23:0020371:56	Земли промышленности, энергетики, транспорта, связи, радиовещания, телевидения, информатики, земли для обеспечения космической деятельности, земли обороны, безопасности и земли иного специального назначения	Земли населенных пунктов	7	Зона застройки индивидуальными и блокированными жилыми домами	д. Фенино
50:23:0020371:55	Земли промышленности, энергетики, транспорта, связи, радиовещания, телевидения, информатики, земли для обеспечения космической деятельности, земли обороны, безопасности и земли иного специального назначения	Земли населенных пунктов	7	Зона застройки индивидуальными и блокированными жилыми домами	д. Фенино
50:23:0020312:278	Земли промышленности, энергетики, транспорта, связи,	Земли населенных пунктов	7	Производственная зона	д. Фенино

Страница 378/3236, документ 573af594a40d0f29e616b139611b0587 подписан 01.09.2025, опубликован 01.09.2025 в сетевом издании "РАММЕДИА", тел. +7 (496) 463-12-67, ramnews.ru

	радиовещания, телевидения, информатики, земли для обеспечения космической деятельности, земли обороны, безопасности и земли иного специального назначения				
50:23:0020242:95	Земли сельскохозяйственного назначения	Земли населенных пунктов	1092	Зона застройки индивидуальными и блокированными жилыми домами	д. Фенино
50:23:0020242:28	Земли сельскохозяйственного назначения	Земли населенных пунктов	881	Зона застройки индивидуальными и блокированными жилыми домами	д. Фенино
50:23:0020312:34	Категория не установлена	Земли населенных пунктов	2033	Зона застройки индивидуальными и блокированными жилыми домами	д. Фенино
50:23:0030429:203	Категория не установлена	Земли населенных пунктов	600	Зона застройки индивидуальными и блокированными жилыми домами	д. Фомино
50:23:0010332:302	Земли сельскохозяйственного назначения	Земли населенных пунктов	1000	Зона застройки индивидуальными и блокированными жилыми домами	д. Фрязино
50:23:0040513:385	Земли сельскохозяйственного назначения	Земли населенных пунктов	500	Зона застройки индивидуальными и блокированными жилыми домами	д. Холуденево
50:23:0000000:160828	Земли сельскохозяйственного назначения	Земли населенных пунктов	607	Зона застройки индивидуальными и блокированными жилыми домами	д. Холуденево
50:23:0000000:160824	Земли сельскохозяйственного назначения	Земли населенных пунктов	604	Зона застройки индивидуальными и блокированными жилыми домами	д. Холуденево
50:23:0000000:151374	Категория не установлена	Земли населенных пунктов	1500	Зона застройки индивидуальными и блокированными жилыми домами	д. Хрипань
50:23:0020102:89	Категория не установлена	Земли населенных пунктов	8	Зона застройки индивидуальными и блокированными жилыми домами	д. Хрипань
50:23:0020102:116	Категория не установлена	Земли населенных пунктов	49	Зона застройки индивидуальными и блокированными жилыми домами	д. Хрипань
50:23:0020116:1618	Земли сельскохозяйственного назначения	Земли населенных пунктов	703	Зона застройки индивидуальными и блокированными жилыми домами	д. Хрипань
50:23:0020116:1619	Земли сельскохозяйственного назначения	Земли населенных пунктов	703	Зона застройки индивидуальными и блокированными жилыми домами	д. Хрипань
50:23:0020102:1982	Категория не установлена	Земли населенных пунктов	1100	Зона застройки индивидуальными и блокированными жилыми домами	д. Хрипань
50:23:0020109:910	Земли сельскохозяйственного назначения	Земли населенных пунктов	1500	Зона застройки индивидуальными и блокированными жилыми домами	д. Хрипань
50:23:0020102:946	Категория не установлена	Земли населенных пунктов	1192	Зона застройки индивидуальными и блокированными жилыми домами	д. Хрипань

Страница 379/3236, документ 573af594a40d0f29e616b139611b0587
подписан 01.09.2025, опубликован 01.09.2025 в сетевом
издании "РАММЕДИА", тел. +7 (496) 463-12-67, ramnews.ru

50:23:0020102:794	Категория не установлена	Земли населенных пунктов	1477	Зона застройки индивидуальными и блокированными жилыми домами	д. Хрипань
50:23:0020102:768	Категория не установлена	Земли населенных пунктов	1140	Зона застройки индивидуальными и блокированными жилыми домами	д. Хрипань
50:23:0020102:780	Категория не установлена	Земли населенных пунктов	750	Зона застройки индивидуальными и блокированными жилыми домами	д. Хрипань
50:23:0020102:1901	Земли сельскохозяйственного назначения	Земли населенных пунктов	1200	Зона застройки индивидуальными и блокированными жилыми домами	д. Хрипань
50:23:0020102:1789	Категория не установлена	Земли населенных пунктов	1603	Зона застройки индивидуальными и блокированными жилыми домами	д. Хрипань
50:23:0020102:115	Категория не установлена	Земли населенных пунктов	1501	Зона застройки индивидуальными и блокированными жилыми домами	д. Хрипань
50:23:0020102:88	Категория не установлена	Земли населенных пунктов	601	Зона застройки индивидуальными и блокированными жилыми домами	д. Хрипань
50:23:0000000:127825	Земли сельскохозяйственного назначения	Земли населенных пунктов	672	Зона застройки индивидуальными и блокированными жилыми домами	д. Чекменево
50:23:0040305:153	Категория не установлена	Земли населенных пунктов	663	Зона застройки индивидуальными и блокированными жилыми домами	д. Чулково
50:23:0040305:152	Категория не установлена	Земли населенных пунктов	1707	Зона застройки индивидуальными и блокированными жилыми домами	д. Чулково
50:23:0040338:15	Категория не установлена	Земли населенных пунктов	898	Зона транспортной инфраструктуры	д. Чулково
50:23:0040337:5	Категория не установлена	Земли населенных пунктов	1929	Зона транспортной инфраструктуры	д. Чулково
50:23:0040338:14	Категория не установлена	Земли населенных пунктов	3350	Зона транспортной инфраструктуры	д. Чулково
50:23:0040301:564	Категория не установлена	Земли населенных пунктов	964	Зона застройки индивидуальными и блокированными жилыми домами	д. Чулково
50:23:0040301:525	Земли промышленности, энергетики, транспорта, связи, радиовещания, телевидения, информатики, земли для обеспечения космической деятельности, земли обороны, безопасности и земли иного специального назначения	Земли населенных пунктов	2243	Зона застройки индивидуальными и блокированными жилыми домами	д. Чулково
50:23:0040301:1382	Категория не установлена	Земли населенных пунктов	1300	Зона застройки индивидуальными и блокированными жилыми домами	д. Чулково
50:23:0040305:102	Земли сельскохозяйственного назначения	Земли населенных пунктов	1800	Зона застройки индивидуальными и блокированными жилыми домами	д. Чулково
50:23:0040305:739	Земли сельскохозяйственного назначения	Земли населенных пунктов	1316	Зона застройки индивидуальными и блокированными жилыми домами	д. Чулково

Страница 380/3236, документ 573af594a40d0f29e616b139611b0587
подписан 01.09.2025, опубликован 01.09.2025 в сетевом
издании "РАММЕДИА", тел. +7 (496) 463-12-67, ramnews.ru

50:23:0040301:563	Категория не установлена	Земли населенных пунктов	936	Зона застройки индивидуальными и блокированными жилыми домами	д. Чулково
50:23:0040109:315	Категория не установлена	Земли населенных пунктов	77	Зона застройки индивидуальными и блокированными жилыми домами	д. Шилово
50:23:0040109:694	Земли сельскохозяйственного назначения	Земли населенных пунктов	123	Зона застройки индивидуальными и блокированными жилыми домами	д. Шилово
50:23:0040109:677	Категория не установлена	Земли населенных пунктов	825	Зона застройки индивидуальными и блокированными жилыми домами	д. Шилово
50:23:0040109:314	Категория не установлена	Земли населенных пунктов	1103	Зона застройки индивидуальными и блокированными жилыми домами	д. Шилово
50:23:0010254:71	Земли сельскохозяйственного назначения	Земли населенных пунктов	500	Зона застройки индивидуальными и блокированными жилыми домами	д. Шмеленки
50:23:0010208:1037	Категория не установлена	Земли населенных пунктов	1500	Зона застройки индивидуальными и блокированными жилыми домами	д. Шмеленки
50:23:0040604:236	Категория не установлена	Земли населенных пунктов	1500	Зона застройки индивидуальными и блокированными жилыми домами	д. Шувайлово
50:23:0040404:395	Категория не установлена	Земли населенных пунктов	860	Зона застройки индивидуальными и блокированными жилыми домами	д. Щѐголево
50:23:0020257:10	Земли сельскохозяйственного назначения	Земли населенных пунктов	1400	Зона застройки индивидуальными и блокированными жилыми домами	д. Юрово
50:23:0020280:114	Земли сельскохозяйственного назначения	Земли населенных пунктов	647	Зона застройки индивидуальными и блокированными жилыми домами	д. Юрово
50:23:0020257:312	Земли сельскохозяйственного назначения	Земли населенных пунктов	1610	Зона застройки индивидуальными и блокированными жилыми домами	д. Юрово
50:23:0020256:2191	Категория не установлена	Земли населенных пунктов	256	Зона застройки индивидуальными и блокированными жилыми домами	д. Юрово
50:23:0050117:462	Категория не установлена	Земли населенных пунктов	300	Зона застройки индивидуальными и блокированными жилыми домами	п. Ганусово
50:23:0050117:463	Категория не установлена	Земли населенных пунктов	172	Зона застройки индивидуальными и блокированными жилыми домами	п. Ганусово
50:23:0050117:461	Категория не установлена	Земли населенных пунктов	127	Зона застройки индивидуальными и блокированными жилыми домами	п. Ганусово
50:23:0050117:408	Земли сельскохозяйственного назначения	Земли населенных пунктов	600	Зона застройки индивидуальными и блокированными жилыми домами	п. Ганусово
50:23:0020259:361	Земли сельскохозяйственного назначения	Земли населенных пунктов	1332	Зона застройки индивидуальными и	п. Гжелка

Страница 381/3236, документ 573af594a40d0f29e616b139611b0587 подписан 01.09.2025, опубликован 01.09.2025 в сетевом издании "РАММЕДИА", тел. +7 (496) 463-12-67, ramnews.ru

				блокированными жилыми домами	
50:23:0020272:25	Категория не установлена	Земли населенных пунктов	407	Зона застройки индивидуальными и блокированными жилыми домами	п. Гжелка
50:23:0020272:39	Категория не установлена	Земли населенных пунктов	751	Зона застройки индивидуальными и блокированными жилыми домами	п. Гжелка
50:23:0020272:26	Категория не установлена	Земли населенных пунктов	763	Зона застройки индивидуальными и блокированными жилыми домами	п. Гжелка
50:23:0020272:38	Категория не установлена	Земли населенных пунктов	1022	Зона застройки индивидуальными и блокированными жилыми домами	п. Гжелка
50:23:0020272:30	Категория не установлена	Земли населенных пунктов	1051	Зона застройки индивидуальными и блокированными жилыми домами	п. Гжелка
50:23:0020238:877	Земли сельскохозяйственного назначения	Земли населенных пунктов	972	Зона застройки индивидуальными и блокированными жилыми домами	п. Гжелка
50:23:0020272:31	Категория не установлена	Земли населенных пунктов	400	Зона застройки индивидуальными и блокированными жилыми домами	п. Гжелка
50:23:0010317:516	Земли сельскохозяйственного назначения	Земли населенных пунктов	1022	Зона застройки индивидуальными и блокированными жилыми домами	п. Гжель
50:23:0010317:553	Категория не установлена	Земли населенных пунктов	961	Зона застройки индивидуальными и блокированными жилыми домами	п. Гжель
50:23:0020261:6	Земли сельскохозяйственного назначения	Земли населенных пунктов	201	Зона сельскохозяйственного назначения (сельскохозяйственные угодья, сельскохозяйственное производство)	п. Дубовая роща
50:23:0020261:540	Категория не установлена	Земли населенных пунктов	80	Многофункциональная общественно-деловая зона	п. Дубовая роща
50:23:0020261:2780	Категория не установлена	Земли населенных пунктов	200	Зона застройки индивидуальными и блокированными жилыми домами	п. Дубовая роща
50:23:0020261:5	Земли сельскохозяйственного назначения	Земли населенных пунктов	211	Зона сельскохозяйственного назначения (сельскохозяйственные угодья, сельскохозяйственное производство)	п. Дубовая роща
50:23:0020276:768	Земли сельскохозяйственного назначения	Земли населенных пунктов	200	Зона застройки индивидуальными и блокированными жилыми домами	п. Дубовая роща
50:23:0040306:78	Земли сельскохозяйственного назначения	Земли населенных пунктов	24501	Зона специализированной общественной застройки	п. им. Тельмана
50:23:0010317:2078	Земли сельскохозяйственного назначения	Земли населенных пунктов	1299	Зона застройки индивидуальными и блокированными жилыми домами	п. Комбината Стройматериалов-2

Страница 382/3236, документ 573af594a40d0f29e616b139611b0587 подписан 01.09.2025, опубликован 01.09.2025 в сетевом издании "РАММЕДИА", тел. +7 (496) 463-12-67, ramnews.ru

50:23:0030403:298	Категория не установлена	Земли населенных пунктов	1477	Зона застройки индивидуальными и блокированными жилыми домами	п. Машиностроитель
50:23:0030403:138	Земли сельскохозяйственного назначения	Земли населенных пунктов	1214	Зона застройки индивидуальными и блокированными жилыми домами	п. Машиностроитель
50:23:0030403:648	Земли сельскохозяйственного назначения	Земли населенных пунктов	620	Зона застройки индивидуальными и блокированными жилыми домами	п. Машиностроитель
50:23:0020270:285	Земли сельскохозяйственного назначения	Земли населенных пунктов	1362	Зона застройки индивидуальными и блокированными жилыми домами	п. Мирный
50:23:0000000:156251	Категория не установлена	Земли населенных пунктов	1500	Зона застройки индивидуальными и блокированными жилыми домами	п. Мирный
50:23:0000000:160862	Земли сельскохозяйственного назначения	Земли населенных пунктов	61856	Коммунально-складская зона	п. Раменской агрохимстанции (РАОС)
50:23:0040322:612	Категория не установлена	Земли населенных пунктов	304	Зона застройки индивидуальными и блокированными жилыми домами	п. Раменской агрохимстанции (РАОС)
50:23:0040322:602	Земли сельскохозяйственного назначения	Земли населенных пунктов	1498	Производственная зона	п. Раменской агрохимстанции (РАОС)
50:23:0040322:557	Земли сельскохозяйственного назначения	Земли населенных пунктов	300	Зона застройки индивидуальными и блокированными жилыми домами	п. Раменской агрохимстанции (РАОС)
50:23:0040322:586	Категория не установлена	Земли населенных пунктов	300	Зона застройки индивидуальными и блокированными жилыми домами	п. Раменской агрохимстанции (РАОС)
50:23:0000000:166561	Земли сельскохозяйственного назначения	Земли населенных пунктов	5495	Многофункциональная общественно-деловая зона	п. Раменской агрохимстанции (РАОС)
50:23:0040322:603	Земли сельскохозяйственного назначения	Земли населенных пунктов	20977	Производственная зона	п. Раменской агрохимстанции (РАОС)
50:23:0000000:159426	Категория не установлена	Земли населенных пунктов	180	Зона застройки индивидуальными и блокированными жилыми домами	п. Ремзавода
50:23:0050124:2114	Категория не установлена	Земли населенных пунктов	372	Зона застройки индивидуальными и блокированными жилыми домами	п. Рылеево
50:23:0050124:2841	Категория не установлена	Земли населенных пунктов	495	Зона застройки индивидуальными и	п. Рылеево

Страница 383/3236, документ 573af594a40d0f29e616b139611b0587 подписан 01.09.2025, опубликован 01.09.2025 в сетевом издании "РАММЕДИА", тел. +7 (496) 463-12-67, ramnews.ru

				блокированными жилыми домами	
50:23:0050124:2160	Категория не установлена	Земли населенных пунктов	260	Зона застройки индивидуальными и блокированными жилыми домами	п. Рылеево
50:23:0050124:2158	Категория не установлена	Земли населенных пунктов	260	Зона застройки индивидуальными и блокированными жилыми домами	п. Рылеево
50:23:0050124:2161	Категория не установлена	Земли населенных пунктов	260	Зона застройки индивидуальными и блокированными жилыми домами	п. Рылеево
50:23:0050124:2159	Категория не установлена	Земли населенных пунктов	260	Зона застройки индивидуальными и блокированными жилыми домами	п. Рылеево
50:23:0050124:2982	Категория не установлена	Земли населенных пунктов	1600	Зона застройки индивидуальными и блокированными жилыми домами	п. Рылеево
50:23:0050124:2169	Категория не установлена	Земли населенных пунктов	1000	Зона застройки индивидуальными и блокированными жилыми домами	п. Рылеево
50:23:0050124:2369	Категория не установлена	Земли населенных пунктов	700	Зона застройки индивидуальными и блокированными жилыми домами	п. Рылеево
50:23:0050124:3363	Категория не установлена	Земли населенных пунктов	2100	Зона застройки индивидуальными и блокированными жилыми домами	п. Рылеево
50:23:0020231:190	Категория не установлена	Земли населенных пунктов	1508	Зона застройки индивидуальными и блокированными жилыми домами	п. совхоза "Сафоновский"
50:23:0020231:174	Категория не установлена	Земли населенных пунктов	704	Зона застройки индивидуальными и блокированными жилыми домами	п. совхоза "Сафоновский"
50:23:0010126:1722	Категория не установлена	Земли населенных пунктов	42	Зона застройки многоквартирными жилыми домами	п. совхоза Красковский
50:23:0030442:15	Земли промышленности, энергетики, транспорта, связи, радиовещания, телевидения, информатики, земли для обеспечения космической деятельности, земли обороны, безопасности и земли иного специального назначения	Земли населенных пунктов	7	Лесопарковая зона	п. станции Бронницы
50:23:0020426:113	Земли промышленности, энергетики, транспорта, связи, радиовещания, телевидения, информатики, земли для обеспечения космической деятельности, земли обороны, безопасности и земли иного специального назначения	Земли населенных пунктов	36584	Производственная зона	п. Шевлягинского завода
50:23:0080201:903	Земли сельскохозяйственного назначения	Земли населенных пунктов	660	Зона застройки индивидуальными и блокированными жилыми домами	п.г.т. Быково
50:23:0080301:180	Категория не установлена	Земли населенных пунктов	1311	Зона застройки индивидуальными и блокированными жилыми домами	п.г.т. Быково
50:23:0080201:306	Земли сельскохозяйственного назначения	Земли населенных пунктов	776	Зона застройки индивидуальными и	п.г.т. Быково

Страница 384/3236, документ 573af594a40d0f29e616b139611b0587 подписан 01.09.2025, опубликован 01.09.2025 в сетевом издании "РАММЕДИА", тел. +7 (496) 463-12-67, ramnews.ru

				блокированными жилыми домами	
50:23:0080201:904	Земли сельскохозяйственного назначения	Земли населенных пунктов	660	Зона застройки индивидуальными и блокированными жилыми домами	п.г.т. Быково
50:23:0080201:1003	Земли сельскохозяйственного назначения	Земли населенных пунктов	724	Зона застройки индивидуальными и блокированными жилыми домами	п.г.т. Быково
50:23:0080201:442	Земли сельскохозяйственного назначения	Земли населенных пунктов	632	Зона застройки индивидуальными и блокированными жилыми домами	п.г.т. Быково
50:23:0080201:443	Земли сельскохозяйственного назначения	Земли населенных пунктов	650	Зона застройки индивидуальными и блокированными жилыми домами	п.г.т. Быково
50:23:0080201:909	Земли сельскохозяйственного назначения	Земли населенных пунктов	628	Зона застройки индивидуальными и блокированными жилыми домами	п.г.т. Быково
50:23:0080408:301	Земли сельскохозяйственного назначения	Земли населенных пунктов	1560	Зона застройки индивидуальными и блокированными жилыми домами	п.г.т. Быково
50:23:0080408:93	Земли сельскохозяйственного назначения	Земли населенных пунктов	717	Зона застройки индивидуальными и блокированными жилыми домами	п.г.т. Быково
50:23:0080203:53	Земли сельскохозяйственного назначения	Земли населенных пунктов	813	Зона застройки индивидуальными и блокированными жилыми домами	п.г.т. Быково
50:23:0080107:35	Категория не установлена	Земли населенных пунктов	625	Зона застройки индивидуальными и блокированными жилыми домами	п.г.т. Быково
50:23:0080105:44	Категория не установлена	Земли населенных пунктов	261	Зона застройки индивидуальными и блокированными жилыми домами	п.г.т. Быково
50:23:0080104:116	Категория не установлена	Земли населенных пунктов	91	Зона застройки индивидуальными и блокированными жилыми домами	п.г.т. Быково
50:23:0080104:14	Категория не установлена	Земли населенных пунктов	794	Зона застройки индивидуальными и блокированными жилыми домами	п.г.т. Быково
50:23:0080104:13	Категория не установлена	Земли населенных пунктов	202	Зона застройки индивидуальными и блокированными жилыми домами	п.г.т. Быково
50:23:0080104:117	Категория не установлена	Земли населенных пунктов	162	Зона застройки индивидуальными и блокированными жилыми домами	п.г.т. Быково
50:23:0080107:16	Категория не установлена	Земли населенных пунктов	289	Зона застройки индивидуальными и блокированными жилыми домами	п.г.т. Быково
50:23:0080107:38	Категория не установлена	Земли населенных пунктов	361	Зона застройки индивидуальными и блокированными жилыми домами	п.г.т. Быково
50:23:0080107:37	Категория не установлена	Земли населенных пунктов	32	Зона застройки индивидуальными и блокированными жилыми домами	п.г.т. Быково

Страница 385/3236, документ 573af594a40d0f29e616b139611b0587
подписан 01.09.2025, опубликован 01.09.2025 в сетевом
издании "РАММЕДИА", тел. +7 (496) 463-12-67, ramnews.ru

50:23:0080107:40	Категория не установлена	Земли населенных пунктов	70	Зона застройки индивидуальными и блокированными жилыми домами	п.г.т. Быково
50:23:0080107:17	Категория не установлена	Земли населенных пунктов	498	Зона застройки индивидуальными и блокированными жилыми домами	п.г.т. Быково
50:23:0080114:193	Категория не установлена	Земли населенных пунктов	16	Зона застройки индивидуальными и блокированными жилыми домами	п.г.т. Быково
50:23:0080108:224	Категория не установлена	Земли населенных пунктов	342	Зона застройки индивидуальными и блокированными жилыми домами	п.г.т. Быково
50:23:0080108:207	Категория не установлена	Земли населенных пунктов	65	Зона застройки индивидуальными и блокированными жилыми домами	п.г.т. Быково
50:23:0080108:209	Категория не установлена	Земли населенных пунктов	21	Зона застройки индивидуальными и блокированными жилыми домами	п.г.т. Быково
50:23:0080108:225	Категория не установлена	Земли населенных пунктов	256	Зона застройки индивидуальными и блокированными жилыми домами	п.г.т. Быково
50:23:0080108:208	Категория не установлена	Земли населенных пунктов	16	Зона застройки индивидуальными и блокированными жилыми домами	п.г.т. Быково
50:23:0080108:29	Категория не установлена	Земли населенных пунктов	6	Зона застройки индивидуальными и блокированными жилыми домами	п.г.т. Быково
50:23:0080115:39	Категория не установлена	Земли населенных пунктов	308	Зона застройки индивидуальными и блокированными жилыми домами	п.г.т. Быково
50:23:0080115:40	Категория не установлена	Земли населенных пунктов	238	Зона застройки индивидуальными и блокированными жилыми домами	п.г.т. Быково
50:23:0080303:61	Категория не установлена	Земли населенных пунктов	191	Зона застройки индивидуальными и блокированными жилыми домами	п.г.т. Быково
50:23:0080303:62	Категория не установлена	Земли населенных пунктов	21	Зона застройки индивидуальными и блокированными жилыми домами	п.г.т. Быково
50:23:0080303:63	Категория не установлена	Земли населенных пунктов	41	Зона застройки индивидуальными и блокированными жилыми домами	п.г.т. Быково
50:23:0080203:232	Земли сельскохозяйственного назначения	Земли населенных пунктов	369	Зона застройки индивидуальными и блокированными жилыми домами	п.г.т. Быково
50:23:0080306:19	Категория не установлена	Земли населенных пунктов	204	Зона застройки индивидуальными и блокированными жилыми домами	п.г.т. Быково
50:23:0080306:18	Категория не установлена	Земли населенных пунктов	288	Зона застройки индивидуальными и блокированными жилыми домами	п.г.т. Быково
50:23:0080105:45	Категория не установлена	Земли населенных пунктов	455	Зона застройки индивидуальными и	п.г.т. Быково

Страница 386/3236, документ 573af594a40d0f29e616b139611b0587
подписан 01.09.2025, опубликован 01.09.2025 в сетевом
издании "РАММЕДИА", тел. +7 (496) 463-12-67, ramnews.ru

				блокированными жилыми домами	
50:23:0080114:33	Категория не установлена	Земли населенных пунктов	18	Зона застройки индивидуальными и блокированными жилыми домами	п.г.т. Быково
50:23:0000000:153995	Категория не установлена	Земли населенных пунктов	627	Зона застройки индивидуальными и блокированными жилыми домами	п.г.т. Быково
50:23:0080107:342	Категория не установлена	Земли населенных пунктов	764	Зона застройки индивидуальными и блокированными жилыми домами	п.г.т. Быково
50:23:0080107:188	Земли сельскохозяйственного назначения	Земли населенных пунктов	539	Зона застройки индивидуальными и блокированными жилыми домами	п.г.т. Быково
50:23:0080208:253	Земли сельскохозяйственного назначения	Земли населенных пунктов	386	Зона застройки индивидуальными и блокированными жилыми домами	п.г.т. Быково
50:23:0080208:324	Земли сельскохозяйственного назначения	Земли населенных пунктов	631	Зона застройки индивидуальными и блокированными жилыми домами	п.г.т. Быково
50:23:0000000:153908	Категория не установлена	Земли населенных пунктов	1353	Зона застройки индивидуальными и блокированными жилыми домами	п.г.т. Быково
50:23:0080206:70	Земли сельскохозяйственного назначения	Земли населенных пунктов	622	Зона застройки индивидуальными и блокированными жилыми домами	п.г.т. Быково
50:23:0080206:31	Земли сельскохозяйственного назначения	Земли населенных пунктов	698	Зона застройки индивидуальными и блокированными жилыми домами	п.г.т. Быково
50:23:0080207:456	Земли сельскохозяйственного назначения	Земли населенных пунктов	753	Зона застройки индивидуальными и блокированными жилыми домами	п.г.т. Быково
50:23:0080208:717	Земли сельскохозяйственного назначения	Земли населенных пунктов	438	Зона застройки индивидуальными и блокированными жилыми домами	п.г.т. Быково
50:23:0020212:52	Земли сельскохозяйственного назначения	Земли населенных пунктов	634	Зона застройки индивидуальными и блокированными жилыми домами	п.г.т. Быково
50:23:0080207:450	Земли сельскохозяйственного назначения	Земли населенных пунктов	650	Зона застройки индивидуальными и блокированными жилыми домами	п.г.т. Быково
50:23:0080207:40	Земли сельскохозяйственного назначения	Земли населенных пунктов	727	Зона застройки индивидуальными и блокированными жилыми домами	п.г.т. Быково
50:23:0080408:131	Земли сельскохозяйственного назначения	Земли населенных пунктов	732	Зона застройки индивидуальными и блокированными жилыми домами	п.г.т. Быково
50:23:0080408:104	Земли сельскохозяйственного назначения	Земли населенных пунктов	550	Зона застройки индивидуальными и блокированными жилыми домами	п.г.т. Быково
50:23:0080310:216	Земли сельскохозяйственного назначения	Земли населенных пунктов	352	Зона застройки индивидуальными и блокированными жилыми домами	п.г.т. Быково

Страница 387/3236, документ 573af594a40d0f29e616b139611b0587 подписан 01.09.2025, опубликован 01.09.2025 в сетевом издании "РАММЕДИА", тел. +7 (496) 463-12-67, ramnews.ru

50:23:0020101:457	Земли сельскохозяйственного назначения	Земли населенных пунктов	1000	Зона застройки индивидуальными и блокированными жилыми домами	п.г.т. Быково
50:23:0080201:336	Земли сельскохозяйственного назначения	Земли населенных пунктов	742	Зона застройки индивидуальными и блокированными жилыми домами	п.г.т. Быково
50:23:0080201:1118	Земли сельскохозяйственного назначения	Земли населенных пунктов	659	Зона застройки индивидуальными и блокированными жилыми домами	п.г.т. Быково
50:23:0080201:1120	Земли сельскохозяйственного назначения	Земли населенных пунктов	619	Зона застройки индивидуальными и блокированными жилыми домами	п.г.т. Быково
50:23:0080201:1097	Земли сельскохозяйственного назначения	Земли населенных пунктов	654	Зона застройки индивидуальными и блокированными жилыми домами	п.г.т. Быково
50:23:0080201:1123	Категория не установлена	Земли населенных пунктов	660	Зона застройки индивидуальными и блокированными жилыми домами	п.г.т. Быково
50:23:0080201:1131	Земли сельскохозяйственного назначения	Земли населенных пунктов	1208	Зона застройки индивидуальными и блокированными жилыми домами	п.г.т. Быково
50:23:0080201:1173	Земли сельскохозяйственного назначения	Земли населенных пунктов	600	Зона застройки индивидуальными и блокированными жилыми домами	п.г.т. Быково
50:23:0080408:142	Земли сельскохозяйственного назначения	Земли населенных пунктов	675	Зона застройки индивидуальными и блокированными жилыми домами	п.г.т. Быково
50:23:0080408:146	Земли сельскохозяйственного назначения	Земли населенных пунктов	594	Зона застройки индивидуальными и блокированными жилыми домами	п.г.т. Быково
50:23:0080408:148	Земли сельскохозяйственного назначения	Земли населенных пунктов	333	Зона застройки индивидуальными и блокированными жилыми домами	п.г.т. Быково
50:23:0080408:29	Земли сельскохозяйственного назначения	Земли населенных пунктов	662	Зона застройки индивидуальными и блокированными жилыми домами	п.г.т. Быково
50:23:0080408:30	Земли сельскохозяйственного назначения	Земли населенных пунктов	474	Зона застройки индивидуальными и блокированными жилыми домами	п.г.т. Быково
50:23:0080206:107	Земли сельскохозяйственного назначения	Земли населенных пунктов	796	Зона застройки индивидуальными и блокированными жилыми домами	п.г.т. Быково
50:23:0080203:89	Земли сельскохозяйственного назначения	Земли населенных пунктов	413	Зона застройки индивидуальными и блокированными жилыми домами	п.г.т. Быково
50:23:0080201:1037	Земли сельскохозяйственного назначения	Земли населенных пунктов	650	Зона застройки индивидуальными и блокированными жилыми домами	п.г.т. Быково
50:23:0080201:1116	Земли сельскохозяйственного назначения	Земли населенных пунктов	659	Зона застройки индивидуальными и блокированными жилыми домами	п.г.т. Быково
50:23:0080201:1107	Земли сельскохозяйственного назначения	Земли населенных пунктов	601	Зона застройки индивидуальными и	п.г.т. Быково

Страница 388/3236, документ 573af594a40d0f29e616b139611b0587
подписан 01.09.2025, опубликован 01.09.2025 в сетевом
издании "РАММЕДИА", тел. +7 (496) 463-12-67, ramnews.ru

				блокированными жилыми домами	
50:23:0080201:1106	Земли сельскохозяйственного назначения	Земли населенных пунктов	603	Зона застройки индивидуальными и блокированными жилыми домами	п.г.т. Быково
50:23:0080201:224	Земли сельскохозяйственного назначения	Земли населенных пунктов	643	Зона застройки индивидуальными и блокированными жилыми домами	п.г.т. Быково
50:23:0080129:579	Земли сельскохозяйственного назначения	Земли населенных пунктов	277	Зона застройки индивидуальными и блокированными жилыми домами	п.г.т. Быково
50:23:0080408:31	Земли сельскохозяйственного назначения	Земли населенных пунктов	466	Зона застройки индивидуальными и блокированными жилыми домами	п.г.т. Быково
50:23:0080408:95	Земли сельскохозяйственного назначения	Земли населенных пунктов	585	Зона застройки индивидуальными и блокированными жилыми домами	п.г.т. Быково
50:23:0080408:61	Земли сельскохозяйственного назначения	Земли населенных пунктов	414	Зона застройки индивидуальными и блокированными жилыми домами	п.г.т. Быково
50:23:0080408:292	Земли сельскохозяйственного назначения	Земли населенных пунктов	506	Зона застройки индивидуальными и блокированными жилыми домами	п.г.т. Быково
50:23:0080203:54	Земли сельскохозяйственного назначения	Земли населенных пунктов	717	Зона застройки индивидуальными и блокированными жилыми домами	п.г.т. Быково
50:23:0080201:446	Земли сельскохозяйственного назначения	Земли населенных пунктов	703	Зона застройки индивидуальными и блокированными жилыми домами	п.г.т. Быково
50:23:0080201:445	Земли сельскохозяйственного назначения	Земли населенных пунктов	874	Зона застройки индивидуальными и блокированными жилыми домами	п.г.т. Быково
50:23:0080104:983	Земли сельскохозяйственного назначения	Земли населенных пунктов	600	Зона застройки индивидуальными и блокированными жилыми домами	п.г.т. Быково
50:23:0080104:982	Земли сельскохозяйственного назначения	Земли населенных пунктов	550	Зона застройки индивидуальными и блокированными жилыми домами	п.г.т. Быково
50:23:0080208:336	Земли сельскохозяйственного назначения	Земли населенных пунктов	366	Зона застройки индивидуальными и блокированными жилыми домами	п.г.т. Быково
50:23:0080114:633	Категория не установлена	Земли населенных пунктов	822	Зона застройки индивидуальными и блокированными жилыми домами	п.г.т. Быково
50:23:0080201:981	Земли сельскохозяйственного назначения	Земли населенных пунктов	665	Зона застройки индивидуальными и блокированными жилыми домами	п.г.т. Быково
50:23:0080203:198	Земли сельскохозяйственного назначения	Земли населенных пунктов	455	Зона застройки индивидуальными и блокированными жилыми домами	п.г.т. Быково
50:23:0080201:901	Земли сельскохозяйственного назначения	Земли населенных пунктов	555	Зона застройки индивидуальными и блокированными жилыми домами	п.г.т. Быково

Страница 389/3236, документ 573af594a40d0f29e616b139611b0587
подписан 01.09.2025, опубликован 01.09.2025 в сетевом
издании "РАММЕДИА", тел. +7 (496) 463-12-67, ramnews.ru

50:23:0080201:1015	Земли сельскохозяйственного назначения	Земли населенных пунктов	604	Зона застройки индивидуальными и блокированными жилыми домами	п.г.т. Быково
50:23:0080119:172	Категория не установлена	Земли населенных пунктов	1200	Зона застройки индивидуальными и блокированными жилыми домами	п.г.т. Быково
50:23:0080132:33	Земли сельскохозяйственного назначения	Земли населенных пунктов	302	Зона застройки индивидуальными и блокированными жилыми домами	п.г.т. Быково
50:23:0080105:1361	Земли сельскохозяйственного назначения	Земли населенных пунктов	912	Зона застройки индивидуальными и блокированными жилыми домами	п.г.т. Быково
50:23:0080106:50	Земли сельскохозяйственного назначения	Земли населенных пунктов	3625	Зона застройки индивидуальными и блокированными жилыми домами	п.г.т. Быково
50:23:0000000:153974	Земли сельскохозяйственного назначения	Земли населенных пунктов	677	Зона застройки индивидуальными и блокированными жилыми домами	п.г.т. Быково
50:23:0000000:164832	Категория не установлена	Земли населенных пунктов	1535	Лесопарковая зона	п.г.т. Быково
50:23:0080108:1235	Категория не установлена	Земли населенных пунктов	178	Зона транспортной инфраструктуры	п.г.т. Быково
50:23:0000000:164833	Категория не установлена	Земли населенных пунктов	126	Зона транспортной инфраструктуры	п.г.т. Быково
50:23:0000000:155268	Категория не установлена	Земли населенных пунктов	910	Зона застройки индивидуальными и блокированными жилыми домами	п.г.т. Быково
50:23:0080108:1236	Категория не установлена	Земли населенных пунктов	130	Зона застройки индивидуальными и блокированными жилыми домами	п.г.т. Быково
50:23:0080308:213	Категория не установлена	Земли населенных пунктов	1391	Зона застройки индивидуальными и блокированными жилыми домами	п.г.т. Быково
50:23:0000000:166403	Категория не установлена	Земли населенных пунктов	1459	Зона застройки индивидуальными и блокированными жилыми домами	п.г.т. Быково
50:23:0080201:1119	Земли сельскохозяйственного назначения	Земли населенных пунктов	599	Зона застройки индивидуальными и блокированными жилыми домами	п.г.т. Быково
50:23:0080316:6	Земли промышленности, энергетики, транспорта, связи, радиовещания, телевидения, информатики, земли для обеспечения космической деятельности, земли обороны, безопасности и земли иного специального назначения	Земли населенных пунктов	3930	Производственная зона	п.г.т. Быково
50:23:0080208:213	Земли сельскохозяйственного назначения	Земли населенных пунктов	807	Зона застройки индивидуальными и блокированными жилыми домами	п.г.т. Быково
50:23:0080127:423	Земли сельскохозяйственного назначения	Земли населенных пунктов	725	Зона застройки индивидуальными и блокированными жилыми домами	п.г.т. Быково
50:23:0080408:23	Земли сельскохозяйственного назначения	Земли населенных пунктов	680	Зона застройки индивидуальными и блокированными жилыми домами	п.г.т. Быково

Страница 390/3236, документ 573af594a40d0f29e616b139611b0587 подписан 01.09.2025, опубликован 01.09.2025 в сетевом издании "РАММЕДИА", тел. +7 (496) 463-12-67, ramnews.ru

50:23:0080203:206	Земли сельскохозяйственного назначения	Земли населенных пунктов	467	Зона застройки индивидуальными и блокированными жилыми домами	п.г.т. Быково
50:23:0080208:538	Земли сельскохозяйственного назначения	Земли населенных пунктов	665	Зона застройки индивидуальными и блокированными жилыми домами	п.г.т. Быково
50:23:0000000:165294	Земли сельскохозяйственного назначения	Земли населенных пунктов	1457	Зона застройки индивидуальными и блокированными жилыми домами	п.г.т. Быково
50:23:0080201:1006	Земли сельскохозяйственного назначения	Земли населенных пунктов	614	Зона застройки индивидуальными и блокированными жилыми домами	п.г.т. Быково
50:23:0080203:199	Земли сельскохозяйственного назначения	Земли населенных пунктов	500	Зона застройки индивидуальными и блокированными жилыми домами	п.г.т. Быково
50:23:0080408:300	Земли сельскохозяйственного назначения	Земли населенных пунктов	356	Зона застройки индивидуальными и блокированными жилыми домами	п.г.т. Быково
50:23:0080140:80	Земли сельскохозяйственного назначения	Земли населенных пунктов	1449	Зона застройки индивидуальными и блокированными жилыми домами	п.г.т. Быково
50:23:0080207:552	Земли сельскохозяйственного назначения	Земли населенных пунктов	440	Зона застройки индивидуальными и блокированными жилыми домами	п.г.т. Быково
50:23:0080408:299	Земли сельскохозяйственного назначения	Земли населенных пунктов	452	Зона застройки индивидуальными и блокированными жилыми домами	п.г.т. Быково
50:23:0080207:522	Земли сельскохозяйственного назначения	Земли населенных пунктов	840	Зона застройки индивидуальными и блокированными жилыми домами	п.г.т. Быково
50:23:0080408:308	Земли сельскохозяйственного назначения	Земли населенных пунктов	348	Зона застройки индивидуальными и блокированными жилыми домами	п.г.т. Быково
50:23:0080208:352	Земли сельскохозяйственного назначения	Земли населенных пунктов	486	Зона застройки индивидуальными и блокированными жилыми домами	п.г.т. Быково
50:23:0080207:87	Земли сельскохозяйственного назначения	Земли населенных пунктов	780	Зона застройки индивидуальными и блокированными жилыми домами	п.г.т. Быково
50:23:0080207:463	Земли сельскохозяйственного назначения	Земли населенных пунктов	429	Зона застройки индивидуальными и блокированными жилыми домами	п.г.т. Быково
50:23:0080408:25	Земли сельскохозяйственного назначения	Земли населенных пунктов	406	Зона застройки индивидуальными и блокированными жилыми домами	п.г.т. Быково
50:23:0080207:84	Земли сельскохозяйственного назначения	Земли населенных пунктов	569	Зона застройки индивидуальными и блокированными жилыми домами	п.г.т. Быково
50:23:0080408:298	Земли сельскохозяйственного назначения	Земли населенных пунктов	697	Зона застройки индивидуальными и блокированными жилыми домами	п.г.т. Быково
50:23:0080408:302	Земли сельскохозяйственного назначения	Земли населенных пунктов	668	Зона застройки индивидуальными и	п.г.т. Быково

Страница 391/3236, документ 573af594a40d0f29e616b139611b0587
подписан 01.09.2025, опубликован 01.09.2025 в сетевом
издании "РАММЕДИА", тел. +7 (496) 463-12-67, ramnews.ru

				блокированными жилыми домами	
50:23:0080408:22	Земли сельскохозяйственного назначения	Земли населенных пунктов	861	Зона застройки индивидуальными и блокированными жилыми домами	п.г.т. Быково
50:23:0080208:355	Земли сельскохозяйственного назначения	Земли населенных пунктов	654	Зона застройки индивидуальными и блокированными жилыми домами	п.г.т. Быково
50:23:0080207:464	Земли сельскохозяйственного назначения	Земли населенных пунктов	455	Зона застройки индивидуальными и блокированными жилыми домами	п.г.т. Быково
50:23:0080208:340	Земли сельскохозяйственного назначения	Земли населенных пунктов	329	Зона застройки индивидуальными и блокированными жилыми домами	п.г.т. Быково
50:23:0080408:293	Земли сельскохозяйственного назначения	Земли населенных пунктов	448	Зона застройки индивидуальными и блокированными жилыми домами	п.г.т. Быково
50:23:0080208:310	Земли сельскохозяйственного назначения	Земли населенных пунктов	676	Зона застройки индивидуальными и блокированными жилыми домами	п.г.т. Быково
50:23:0080408:147	Земли сельскохозяйственного назначения	Земли населенных пунктов	446	Зона застройки индивидуальными и блокированными жилыми домами	п.г.т. Быково
50:23:0080207:124	Земли сельскохозяйственного назначения	Земли населенных пунктов	739	Зона застройки индивидуальными и блокированными жилыми домами	п.г.т. Быково
50:23:0080207:449	Земли сельскохозяйственного назначения	Земли населенных пунктов	724	Зона застройки индивидуальными и блокированными жилыми домами	п.г.т. Быково
50:23:0080208:404	Земли сельскохозяйственного назначения	Земли населенных пунктов	471	Зона застройки индивидуальными и блокированными жилыми домами	п.г.т. Быково
50:23:0080208:111	Земли сельскохозяйственного назначения	Земли населенных пунктов	400	Зона застройки индивидуальными и блокированными жилыми домами	п.г.т. Быково
50:23:0080408:289	Земли сельскохозяйственного назначения	Земли населенных пунктов	650	Зона застройки индивидуальными и блокированными жилыми домами	п.г.т. Быково
50:23:0080208:122	Земли сельскохозяйственного назначения	Земли населенных пунктов	627	Зона застройки индивидуальными и блокированными жилыми домами	п.г.т. Быково
50:23:0080408:294	Земли сельскохозяйственного назначения	Земли населенных пунктов	786	Зона застройки индивидуальными и блокированными жилыми домами	п.г.т. Быково
50:23:0080201:902	Земли сельскохозяйственного назначения	Земли населенных пунктов	220	Зона застройки индивидуальными и блокированными жилыми домами	п.г.т. Быково
50:23:0080201:261	Земли сельскохозяйственного назначения	Земли населенных пунктов	601	Зона застройки индивидуальными и блокированными жилыми домами	п.г.т. Быково
50:23:0080126:172	Категория не установлена	Земли населенных пунктов	40	Зона застройки индивидуальными и блокированными жилыми домами	п.г.т. Быково

Страница 392/3236, документ 573af594a40d0f29e616b139611b0587 подписан 01.09.2025, опубликован 01.09.2025 в сетевом издании "РАММЕДИА", тел. +7 (496) 463-12-67, ramnews.ru

50:23:0080201:1016	Земли сельскохозяйственного назначения	Земли населенных пунктов	625	Зона застройки индивидуальными и блокированными жилыми домами	п.г.т. Быково
50:23:0080207:67	Земли сельскохозяйственного назначения	Земли населенных пунктов	645	Зона застройки индивидуальными и блокированными жилыми домами	п.г.т. Быково
50:23:0080201:378	Земли сельскохозяйственного назначения	Земли населенных пунктов	790	Зона застройки индивидуальными и блокированными жилыми домами	п.г.т. Быково
50:23:0080201:469	Земли сельскохозяйственного назначения	Земли населенных пунктов	743	Зона застройки индивидуальными и блокированными жилыми домами	п.г.т. Быково
50:23:0080114:224	Категория не установлена	Земли населенных пунктов	324	Зона застройки индивидуальными и блокированными жилыми домами	п.г.т. Быково
50:23:0080114:223	Категория не установлена	Земли населенных пунктов	233	Зона застройки индивидуальными и блокированными жилыми домами	п.г.т. Быково
50:23:0090263:324	Категория не установлена	Земли населенных пунктов	225	Зона застройки индивидуальными и блокированными жилыми домами	п.г.т. Ильинский
50:23:0010350:708	Категория не установлена	Земли населенных пунктов	570	Зона застройки индивидуальными и блокированными жилыми домами	п.г.т. Ильинский
50:23:0090265:37	Категория не установлена	Земли населенных пунктов	241	Зона застройки индивидуальными и блокированными жилыми домами	п.г.т. Ильинский
50:23:0090202:48	Категория не установлена	Земли населенных пунктов	849	Зона застройки индивидуальными и блокированными жилыми домами	п.г.т. Ильинский
50:23:0090202:49	Категория не установлена	Земли населенных пунктов	138	Зона застройки индивидуальными и блокированными жилыми домами	п.г.т. Ильинский
50:23:0090205:19	Категория не установлена	Земли населенных пунктов	639	Зона застройки индивидуальными и блокированными жилыми домами	п.г.т. Ильинский
50:23:0090177:8	Категория не установлена	Земли населенных пунктов	7	Зона застройки индивидуальными и блокированными жилыми домами	п.г.т. Ильинский
50:23:0090230:69	Категория не установлена	Земли населенных пунктов	18	Зона застройки индивидуальными и блокированными жилыми домами	п.г.т. Ильинский
50:23:0090230:68	Категория не установлена	Земли населенных пунктов	1157	Зона застройки индивидуальными и блокированными жилыми домами	п.г.т. Ильинский
50:23:0090230:72	Категория не установлена	Земли населенных пунктов	130	Зона застройки индивидуальными и блокированными жилыми домами	п.г.т. Ильинский
50:23:0090230:73	Категория не установлена	Земли населенных пунктов	24	Зона застройки индивидуальными и блокированными жилыми домами	п.г.т. Ильинский
50:23:0090230:74	Категория не установлена	Земли населенных пунктов	3242	Зона застройки индивидуальными и	п.г.т. Ильинский

Страница 393/3236, документ 573af594a40d0f29e616b139611b0587
подписан 01.09.2025, опубликован 01.09.2025 в сетевом
издании "РАММЕДИА", тел. +7 (496) 463-12-67, ramnews.ru

				блокированными жилыми домами	
50:23:0090260:71	Категория не установлена	Земли населенных пунктов	396	Зона застройки индивидуальными и блокированными жилыми домами	п.г.т. Ильинский
50:23:0090260:72	Категория не установлена	Земли населенных пунктов	47	Зона застройки индивидуальными и блокированными жилыми домами	п.г.т. Ильинский
50:23:0090263:10	Категория не установлена	Земли населенных пунктов	30	Зона застройки индивидуальными и блокированными жилыми домами	п.г.т. Ильинский
50:23:0090263:8	Категория не установлена	Земли населенных пунктов	257	Зона застройки индивидуальными и блокированными жилыми домами	п.г.т. Ильинский
50:23:0090263:9	Категория не установлена	Земли населенных пунктов	167	Зона застройки индивидуальными и блокированными жилыми домами	п.г.т. Ильинский
50:23:0090267:13	Категория не установлена	Земли населенных пунктов	14	Зона застройки индивидуальными и блокированными жилыми домами	п.г.т. Ильинский
50:23:0090267:12	Категория не установлена	Земли населенных пунктов	453	Зона застройки индивидуальными и блокированными жилыми домами	п.г.т. Ильинский
50:23:0090261:10	Категория не установлена	Земли населенных пунктов	31	Коммунально-складская зона	п.г.т. Ильинский
50:23:0090261:14	Категория не установлена	Земли населенных пунктов	32	Коммунально-складская зона	п.г.т. Ильинский
50:23:0090182:64	Категория не установлена	Земли населенных пунктов	526	Зона застройки индивидуальными и блокированными жилыми домами	п.г.т. Ильинский
50:23:0090182:65	Категория не установлена	Земли населенных пунктов	525	Зона застройки индивидуальными и блокированными жилыми домами	п.г.т. Ильинский
50:23:0090182:83	Категория не установлена	Земли населенных пунктов	103	Зона застройки индивидуальными и блокированными жилыми домами	п.г.т. Ильинский
50:23:0090222:74	Категория не установлена	Земли населенных пунктов	1429	Зона застройки индивидуальными и блокированными жилыми домами	п.г.т. Ильинский
50:23:0090168:89	Земли сельскохозяйственного назначения	Земли населенных пунктов	1098	Зона застройки индивидуальными и блокированными жилыми домами	п.г.т. Ильинский
50:23:0000000:161036	Категория не установлена	Земли населенных пунктов	727	Зона застройки индивидуальными и блокированными жилыми домами	п.г.т. Ильинский
50:23:0090181:139	Земли сельскохозяйственного назначения	Земли населенных пунктов	339	Зона застройки индивидуальными и блокированными жилыми домами	п.г.т. Ильинский
50:23:0020106:13663	Земли сельскохозяйственного назначения	Земли населенных пунктов	600	Зона застройки индивидуальными и блокированными жилыми домами	п.г.т. Ильинский
50:23:0090240:51	Земли сельскохозяйственного назначения	Земли населенных пунктов	620	Зона застройки индивидуальными и	п.г.т. Ильинский

Страница 394/3236, документ 573af594a40d0f29e616b139611b0587
подписан 01.09.2025, опубликован 01.09.2025 в сетевом
издании "РАММЕДИА", тел. +7 (496) 463-12-67, ramnews.ru

				блокированными жилыми домами	
50:23:0090174:85	Категория не установлена	Земли населенных пунктов	574	Зона застройки индивидуальными и блокированными жилыми домами	п.г.т. Ильинский
50:23:0090113:81	Земли сельскохозяйственного назначения	Земли населенных пунктов	2377	Зона застройки индивидуальными и блокированными жилыми домами	п.г.т. Ильинский
50:23:0090260:98	Земли сельскохозяйственного назначения	Земли населенных пунктов	1507	Зона застройки индивидуальными и блокированными жилыми домами	п.г.т. Ильинский
50:23:0090237:70	Земли сельскохозяйственного назначения	Земли населенных пунктов	573	Зона застройки индивидуальными и блокированными жилыми домами	п.г.т. Ильинский
50:23:0000000:127844	Категория не установлена	Земли населенных пунктов	1709	Зона застройки индивидуальными и блокированными жилыми домами	п.г.т. Ильинский
50:23:0090166:2	Земли промышленности, энергетики, транспорта, связи, радиовещания, телевидения, информатики, земли для обеспечения космической деятельности, земли обороны, безопасности и земли иного специального назначения	Земли населенных пунктов	765	Производственная зона	п.г.т. Ильинский
50:23:0090127:30	Земли сельскохозяйственного назначения	Земли населенных пунктов	2210	Зона застройки индивидуальными и блокированными жилыми домами	п.г.т. Ильинский
50:23:0090216:68	Земли сельскохозяйственного назначения	Земли населенных пунктов	724	Зона застройки индивидуальными и блокированными жилыми домами	п.г.т. Ильинский
50:23:0090129:141	Категория не установлена	Земли населенных пунктов	605	Зона застройки индивидуальными и блокированными жилыми домами	п.г.т. Ильинский
50:23:0090271:361	Категория не установлена	Земли населенных пунктов	901	Зона застройки индивидуальными и блокированными жилыми домами	п.г.т. Ильинский
50:23:0090130:41	Категория не установлена	Земли населенных пунктов	662	Зона застройки индивидуальными и блокированными жилыми домами	п.г.т. Ильинский
50:23:0090221:362	Категория не установлена	Земли населенных пунктов	270	Зона застройки индивидуальными и блокированными жилыми домами	п.г.т. Ильинский
50:23:0000000:164386	Категория не установлена	Земли населенных пунктов	3543	Зона застройки индивидуальными и блокированными жилыми домами	п.г.т. Ильинский
50:23:0090225:55	Категория не установлена	Земли населенных пунктов	579	Зона застройки индивидуальными и блокированными жилыми домами	п.г.т. Ильинский
50:23:0090215:112	Категория не установлена	Земли населенных пунктов	388	Зона застройки индивидуальными и блокированными жилыми домами	п.г.т. Ильинский
50:23:0090272:34	Категория не установлена	Земли населенных пунктов	1567	Зона застройки индивидуальными и блокированными жилыми домами	п.г.т. Ильинский

Страница 395/3236, документ 573af594a40d0f29e616b139611b0587
подписан 01.09.2025, опубликован 01.09.2025 в сетевом
издании "РАММЕДИА", тел. +7 (496) 463-12-67, ramnews.ru

50:23:0090218:58	Категория не установлена	Земли населенных пунктов	1743	Зона застройки индивидуальными и блокированными жилыми домами	п.г.т. Ильинский
50:23:0090137:18	Земли сельскохозяйственного назначения	Земли населенных пунктов	1692	Зона застройки индивидуальными и блокированными жилыми домами	п.г.т. Ильинский
50:23:0090157:330	Категория не установлена	Земли населенных пунктов	1429	Зона застройки индивидуальными и блокированными жилыми домами	п.г.т. Ильинский
50:23:0090225:58	Земли сельскохозяйственного назначения	Земли населенных пунктов	383	Зона застройки индивидуальными и блокированными жилыми домами	п.г.т. Ильинский
50:23:0090217:417	Категория не установлена	Земли населенных пунктов	725	Зона застройки индивидуальными и блокированными жилыми домами	п.г.т. Ильинский
50:23:0000000:167607	Категория не установлена	Земли населенных пунктов	848	Зона застройки индивидуальными и блокированными жилыми домами	п.г.т. Ильинский
50:23:0020115:22920	Земли сельскохозяйственного назначения	Земли населенных пунктов	600	Зона застройки индивидуальными и блокированными жилыми домами	п.г.т. Кратово
50:23:0100112:41	Категория не установлена	Земли населенных пунктов	295	Зона застройки индивидуальными и блокированными жилыми домами	п.г.т. Кратово
50:23:0100333:6	Категория не установлена	Земли населенных пунктов	515	Зона застройки индивидуальными и блокированными жилыми домами	п.г.т. Кратово
50:23:0020117:219	Земли сельскохозяйственного назначения	Земли населенных пунктов	554	Зона застройки индивидуальными и блокированными жилыми домами	п.г.т. Кратово
50:23:0020117:237	Категория не установлена	Земли населенных пунктов	586	Зона застройки индивидуальными и блокированными жилыми домами	п.г.т. Кратово
50:23:0100654:9	Категория не установлена	Земли населенных пунктов	1156	Зона застройки индивидуальными и блокированными жилыми домами	п.г.т. Кратово
50:23:0100716:17	Категория не установлена	Земли населенных пунктов	76	Зона застройки индивидуальными и блокированными жилыми домами	п.г.т. Кратово
50:23:0100211:34	Категория не установлена	Земли населенных пунктов	499	Зона застройки индивидуальными и блокированными жилыми домами	п.г.т. Кратово
50:23:0100310:10	Категория не установлена	Земли населенных пунктов	24	Зона застройки индивидуальными и блокированными жилыми домами	п.г.т. Кратово
50:23:0100654:8	Категория не установлена	Земли населенных пунктов	1062	Зона застройки индивидуальными и блокированными жилыми домами	п.г.т. Кратово
50:23:0100803:26	Категория не установлена	Земли населенных пунктов	143	Зона застройки индивидуальными и блокированными жилыми домами	п.г.т. Кратово
50:23:0100803:27	Категория не установлена	Земли населенных пунктов	185	Зона застройки индивидуальными и	п.г.т. Кратово

Страница 396/3236, документ 573af594a40d0f29e616b139611b0587
подписан 01.09.2025, опубликован 01.09.2025 в сетевом
издании "РАММЕДИА", тел. +7 (496) 463-12-67, ramnews.ru

				блокированными жилыми домами	
50:23:0100716:18	Категория не установлена	Земли населенных пунктов	77	Зона застройки индивидуальными и блокированными жилыми домами	п.г.т. Кратово
50:23:0100207:10	Категория не установлена	Земли населенных пунктов	125	Зона смешанной малоэтажной жилой застройки	п.г.т. Кратово
50:23:0100207:11	Категория не установлена	Земли населенных пунктов	44	Зона смешанной малоэтажной жилой застройки	п.г.т. Кратово
50:23:0100613:45	Категория не установлена	Земли населенных пунктов	80	Зона застройки индивидуальными и блокированными жилыми домами	п.г.т. Кратово
50:23:0100641:67	Категория не установлена	Земли населенных пунктов	1160	Зона застройки индивидуальными и блокированными жилыми домами	п.г.т. Кратово
50:23:0020114:312	Земли сельскохозяйственного назначения	Земли населенных пунктов	553	Зона застройки индивидуальными и блокированными жилыми домами	п.г.т. Кратово
50:23:0100506:59	Земли сельскохозяйственного назначения	Земли населенных пунктов	1026	Зона застройки индивидуальными и блокированными жилыми домами	п.г.т. Кратово
50:23:0030430:243	Категория не установлена	Земли населенных пунктов	676	Зона застройки индивидуальными и блокированными жилыми домами	п.г.т. Кратово
50:23:0000000:154983	Категория не установлена	Земли населенных пунктов	612	Зона застройки индивидуальными и блокированными жилыми домами	п.г.т. Кратово
50:23:0020115:22922	Земли сельскохозяйственного назначения	Земли населенных пунктов	600	Зона застройки индивидуальными и блокированными жилыми домами	п.г.т. Кратово
50:23:0100613:52	Категория не установлена	Земли населенных пунктов	579	Зона застройки индивидуальными и блокированными жилыми домами	п.г.т. Кратово
50:23:0100613:44	Категория не установлена	Земли населенных пунктов	1251	Зона застройки индивидуальными и блокированными жилыми домами	п.г.т. Кратово
50:23:0100304:349	Категория не установлена	Земли населенных пунктов	494	Зона застройки индивидуальными и блокированными жилыми домами	п.г.т. Кратово
50:23:0020113:789	Земли сельскохозяйственного назначения	Земли населенных пунктов	600	Зона застройки индивидуальными и блокированными жилыми домами	п.г.т. Кратово
50:23:0100639:66	Категория не установлена	Земли населенных пунктов	619	Зона застройки индивидуальными и блокированными жилыми домами	п.г.т. Кратово
50:23:0100133:67	Категория не установлена	Земли населенных пунктов	1275	Зона застройки индивидуальными и блокированными жилыми домами	п.г.т. Кратово
50:23:0020117:224	Земли сельскохозяйственного назначения	Земли населенных пунктов	600	Зона застройки индивидуальными и блокированными жилыми домами	п.г.т. Кратово

Страница 397/3236, документ 573af594a40d0f29e616b139611b0587 подписан 01.09.2025, опубликован 01.09.2025 в сетевом издании "РАММЕДИА", тел. +7 (496) 463-12-67, ramnews.ru

50:23:0100503:125	Категория не установлена	Земли населенных пунктов	465	Лесопарковая зона	п.г.т. Кратово
50:23:0100410:56	Земли сельскохозяйственного назначения	Земли населенных пунктов	750	Зона застройки индивидуальными и блокированными жилыми домами	п.г.т. Кратово
50:23:0100310:60	Категория не установлена	Земли населенных пунктов	376	Зона застройки индивидуальными и блокированными жилыми домами	п.г.т. Кратово
50:23:0100310:59	Категория не установлена	Земли населенных пунктов	369	Зона застройки индивидуальными и блокированными жилыми домами	п.г.т. Кратово
50:23:0070205:304	Категория не установлена	Земли населенных пунктов	684	Зона застройки индивидуальными и блокированными жилыми домами	п.г.т. Кратово
50:23:0100106:400	Категория не установлена	Земли населенных пунктов	1282	Зона застройки индивидуальными и блокированными жилыми домами	п.г.т. Кратово
50:23:0000000:155241	Категория не установлена	Земли населенных пунктов	600	Зона застройки индивидуальными и блокированными жилыми домами	п.г.т. Кратово
50:23:0000000:127710	Земли сельскохозяйственного назначения	Земли населенных пунктов	600	Зона застройки индивидуальными и блокированными жилыми домами	п.г.т. Кратово
50:23:0100221:2	Земли сельскохозяйственного назначения	Земли населенных пунктов	1235	Зона застройки индивидуальными и блокированными жилыми домами	п.г.т. Кратово
50:23:0020117:153	Земли сельскохозяйственного назначения	Земли населенных пунктов	576	Зона застройки индивидуальными и блокированными жилыми домами	п.г.т. Кратово
50:23:0100515:89	Земли сельскохозяйственного назначения	Земли населенных пунктов	712	Зона застройки индивидуальными и блокированными жилыми домами	п.г.т. Кратово
50:23:0100843:64	Категория не установлена	Земли населенных пунктов	1200	Зона застройки индивидуальными и блокированными жилыми домами	п.г.т. Кратово
50:23:0020111:355	Земли сельскохозяйственного назначения	Земли населенных пунктов	1226	Зона застройки индивидуальными и блокированными жилыми домами	п.г.т. Кратово
50:23:0000000:160300	Земли промышленности, энергетики, транспорта, связи, радиовещания, телевидения, информатики, земли для обеспечения космической деятельности, земли обороны, безопасности и земли иного специального назначения	Земли населенных пунктов	110	Зона застройки индивидуальными и блокированными жилыми домами	п.г.т. Кратово
50:23:0000000:155222	Категория не установлена	Земли населенных пунктов	1718	Зона застройки индивидуальными и блокированными жилыми домами	п.г.т. Кратово
50:23:0100427:127	Земли промышленности, энергетики, транспорта, связи, радиовещания, телевидения, информатики, земли для обеспечения космической деятельности, земли обороны, безопасности и земли иного специального назначения	Земли населенных пунктов	113	Лесопарковая зона	п.г.т. Кратово

Страница 398/3236, документ 573af594a40d0f29e616b139611b0587 подписан 01.09.2025, опубликован 01.09.2025 в сетевом издании "РАММЕДИА", тел. +7 (496) 463-12-67, ramnews.ru

50:23:0100649:39	Земли промышленности, энергетики, транспорта, связи, радиовещания, телевидения, информатики, земли для обеспечения космической деятельности, земли обороны, безопасности и земли иного специального назначения	Земли населенных пунктов	115	Зона застройки индивидуальными и блокированными жилыми домами	п.г.т. Кратово
50:23:0020117:250	Земли промышленности, энергетики, транспорта, связи, радиовещания, телевидения, информатики, земли для обеспечения космической деятельности, земли обороны, безопасности и земли иного специального назначения	Земли населенных пунктов	108	Лесопарковая зона	п.г.т. Кратово
50:23:0000000:160302	Земли промышленности, энергетики, транспорта, связи, радиовещания, телевидения, информатики, земли для обеспечения космической деятельности, земли обороны, безопасности и земли иного специального назначения	Земли населенных пунктов	111	Лесопарковая зона	п.г.т. Кратово
50:23:0000000:160301	Земли промышленности, энергетики, транспорта, связи, радиовещания, телевидения, информатики, земли для обеспечения космической деятельности, земли обороны, безопасности и земли иного специального назначения	Земли населенных пунктов	112	Коммунально-складская зона	п.г.т. Кратово
50:23:0020115:22919	Земли сельскохозяйственного назначения	Земли населенных пунктов	608	Зона застройки индивидуальными и блокированными жилыми домами	п.г.т. Кратово
50:23:0000000:163722	Категория не установлена	Земли населенных пунктов	2425	Зона застройки индивидуальными и блокированными жилыми домами	п.г.т. Кратово
50:23:0100508:57	Категория не установлена	Земли населенных пунктов	931	Зона застройки индивидуальными и блокированными жилыми домами	п.г.т. Кратово
50:23:0000000:163538	Категория не установлена	Земли населенных пунктов	1119	Зона застройки индивидуальными и блокированными жилыми домами	п.г.т. Кратово
50:23:0100333:5	Категория не установлена	Земли населенных пунктов	425	Зона застройки индивидуальными и блокированными жилыми домами	п.г.т. Кратово
50:23:0100820:90	Категория не установлена	Земли населенных пунктов	246	Зона застройки индивидуальными и блокированными жилыми домами	п.г.т. Кратово
50:23:0100337:41	Категория не установлена	Земли населенных пунктов	496735	Зона объектов отдыха и туризма	п.г.т. Кратово
50:23:0100501:85	Категория не установлена	Земли населенных пунктов	125265	Зона объектов отдыха и туризма	п.г.т. Кратово
50:23:0100837:22	Земли сельскохозяйственного назначения	Земли населенных пунктов	729	Зона застройки индивидуальными и блокированными жилыми домами	п.г.т. Кратово
50:23:0100653:72	Категория не установлена	Земли населенных пунктов	1914	Зона застройки индивидуальными и блокированными жилыми домами	п.г.т. Кратово
50:23:0100209:351	Категория не установлена	Земли населенных пунктов	1488	Зона застройки индивидуальными и блокированными жилыми домами	п.г.т. Кратово

Страница 399/3236, документ 573af594a40d0f29e616b139611b0587
подписан 01.09.2025, опубликован 01.09.2025 в сетевом
издании "РАММЕДИА", тел. +7 (496) 463-12-67, ramnews.ru

50:23:0100211:35	Категория не установлена	Земли населенных пунктов	360	Зона застройки индивидуальными и блокированными жилыми домами	п.г.т. Кратово
50:23:0100816:8	Категория не установлена	Земли населенных пунктов	523	Зона застройки индивидуальными и блокированными жилыми домами	п.г.т. Кратово
50:23:0100816:355	Категория не установлена	Земли населенных пунктов	597	Зона застройки индивидуальными и блокированными жилыми домами	п.г.т. Кратово
50:23:0100832:426	Категория не установлена	Земли населенных пунктов	809	Зона застройки индивидуальными и блокированными жилыми домами	п.г.т. Кратово
50:23:0020114:121	Категория не установлена	Земли населенных пунктов	1179	Зона застройки индивидуальными и блокированными жилыми домами	п.г.т. Кратово
50:23:0020114:319	Категория не установлена	Земли населенных пунктов	600	Зона застройки индивидуальными и блокированными жилыми домами	п.г.т. Кратово
50:23:0100512:134	Категория не установлена	Земли населенных пунктов	113	Зона застройки индивидуальными и блокированными жилыми домами	п.г.т. Кратово
50:23:0100816:357	Категория не установлена	Земли населенных пунктов	1164	Зона застройки индивидуальными и блокированными жилыми домами	п.г.т. Кратово
50:23:0060201:61	Категория не установлена	Земли населенных пунктов	111	Зона застройки индивидуальными и блокированными жилыми домами	п.г.т. Родники
50:23:0060102:8	Категория не установлена	Земли населенных пунктов	142	Зона застройки индивидуальными и блокированными жилыми домами	п.г.т. Родники
50:23:0060201:60	Категория не установлена	Земли населенных пунктов	502	Зона застройки индивидуальными и блокированными жилыми домами	п.г.т. Родники
50:23:0060121:5	Категория не установлена	Земли населенных пунктов	94	Зона застройки индивидуальными и блокированными жилыми домами	п.г.т. Родники
50:23:0060121:6	Категория не установлена	Земли населенных пунктов	105	Зона застройки индивидуальными и блокированными жилыми домами	п.г.т. Родники
50:23:0060301:6	Категория не установлена	Земли населенных пунктов	68	Зона застройки индивидуальными и блокированными жилыми домами	п.г.т. Родники
50:23:0060301:5	Категория не установлена	Земли населенных пунктов	757	Зона застройки индивидуальными и блокированными жилыми домами	п.г.т. Родники
50:23:0060113:60	Земли сельскохозяйственного назначения	Земли населенных пунктов	276	Зона застройки индивидуальными и блокированными жилыми домами	п.г.т. Родники
50:23:0060301:94	Земли сельскохозяйственного назначения	Земли населенных пунктов	136	Зона застройки индивидуальными и блокированными жилыми домами	п.г.т. Родники
50:23:0060521:46	Земли сельскохозяйственного назначения	Земли населенных пунктов	594	Зона застройки индивидуальными и	п.г.т. Родники

Страница 400/3236, документ 573af594a40d0f29e616b139611b0587 подписан 01.09.2025, опубликован 01.09.2025 в сетевом издании "РАММЕДИА", тел. +7 (496) 463-12-67, ramnews.ru

				блокированными жилыми домами	
50:23:0060118:70	Категория не установлена	Земли населенных пунктов	20000	Производственная зона	п.г.т. Родники
50:23:0000000:166699	Категория не установлена	Земли населенных пунктов	617	Зона застройки индивидуальными и блокированными жилыми домами	п.г.т. Родники
50:23:0060301:93	Категория не установлена	Земли населенных пунктов	631	Зона застройки индивидуальными и блокированными жилыми домами	п.г.т. Родники
50:23:0060115:365	Категория не установлена	Земли населенных пунктов	1200	Зона застройки индивидуальными и блокированными жилыми домами	п.г.т. Родники
50:23:0060701:56	Категория не установлена	Земли населенных пунктов	800	Зона застройки индивидуальными и блокированными жилыми домами	п.г.т. Родники
50:23:0000000:155225	Категория не установлена	Земли населенных пунктов	1214	Зона застройки индивидуальными и блокированными жилыми домами	п.г.т. Родники
50:23:0070111:16	Категория не установлена	Земли населенных пунктов	539	Зона застройки индивидуальными и блокированными жилыми домами	п.г.т. Удельная
50:23:0000000:155123	Категория не установлена	Земли населенных пунктов	219	Зона застройки индивидуальными и блокированными жилыми домами	п.г.т. Удельная
50:23:0070207:464	Категория не установлена	Земли населенных пунктов	380	Зона застройки индивидуальными и блокированными жилыми домами	п.г.т. Удельная
50:23:0070214:286	Категория не установлена	Земли населенных пунктов	127	Зона застройки индивидуальными и блокированными жилыми домами	п.г.т. Удельная
50:23:0070202:281	Категория не установлена	Земли населенных пунктов	96	Зона застройки индивидуальными и блокированными жилыми домами	п.г.т. Удельная
50:23:0070205:236	Категория не установлена	Земли населенных пунктов	717	Зона, предназначенная для ведения садоводства и огородничества	п.г.т. Удельная
50:23:0070209:152	Земли сельскохозяйственного назначения	Земли населенных пунктов	587	Зона, предназначенная для ведения садоводства и огородничества	п.г.т. Удельная
50:23:0070204:216	Категория не установлена	Земли населенных пунктов	1327	Зона, предназначенная для ведения садоводства и огородничества	п.г.т. Удельная
50:23:0070214:234	Категория не установлена	Земли населенных пунктов	759	Зона застройки индивидуальными и блокированными жилыми домами	п.г.т. Удельная
50:23:0070210:738	Категория не установлена	Земли населенных пунктов	310	Зона транспортной инфраструктуры	п.г.т. Удельная
50:23:0070210:736	Категория не установлена	Земли населенных пунктов	137	Зона транспортной инфраструктуры	п.г.т. Удельная
50:23:0070210:737	Категория не установлена	Земли населенных пунктов	343	Многофункциональная общественно-деловая зона	п.г.т. Удельная

Страница 401/3236, документ 573af594a40d0f29e616b139611b0587 подписан 01.09.2025, опубликован 01.09.2025 в сетевом издании "РАММЕДИА", тел. +7 (496) 463-12-67, ramnews.ru

50:23:0070214:197	Категория не установлена	Земли населенных пунктов	319	Зона застройки индивидуальными и блокированными жилыми домами	п.г.т. Удельная
50:23:0070208:492	Земли сельскохозяйственного назначения	Земли населенных пунктов	618	Зона застройки индивидуальными и блокированными жилыми домами	п.г.т. Удельная
50:23:0030143:14768	Категория не установлена	Земли населенных пунктов	855	Многофункциональная общественно-деловая зона	п.г.т. Удельная
50:23:0070213:23	Категория не установлена	Земли населенных пунктов	320	Зона застройки индивидуальными и блокированными жилыми домами	п.г.т. Удельная
50:23:0070111:15	Категория не установлена	Земли населенных пунктов	268	Зона застройки индивидуальными и блокированными жилыми домами	п.г.т. Удельная
50:23:0070102:285	Земли сельскохозяйственного назначения	Земли населенных пунктов	691	Зона застройки индивидуальными и блокированными жилыми домами	п.г.т. Удельная
50:23:0030106:3455	Категория не установлена	Земли населенных пунктов	45	Коммунально-складская зона	пос. совхоза "Раменское"
50:23:0030221:675	Земли сельскохозяйственного назначения	Земли населенных пунктов	2946	Многофункциональная общественно-деловая зона	пос. совхоза "Раменское"
50:23:0030221:1175	Земли сельскохозяйственного назначения	Земли населенных пунктов	9310	Производственная зона	пос. совхоза "Раменское"
50:23:0030221:11	Земли сельскохозяйственного назначения	Земли населенных пунктов	307	Многофункциональная общественно-деловая зона	пос. совхоза "Раменское"
50:23:0030221:4	Земли промышленности, энергетики, транспорта, связи, радиовещания, телевидения, информатики, земли для обеспечения космической деятельности, земли обороны, безопасности и земли иного специального назначения	Земли населенных пунктов	4292	Зона транспортной инфраструктуры	пос. совхоза "Раменское"
50:23:0020352:876	Категория не установлена	Земли населенных пунктов	1471	Зона застройки индивидуальными и блокированными жилыми домами	с. Бисерово
50:23:0050303:537	Земли промышленности, энергетики, транспорта, связи, радиовещания, телевидения, информатики, земли для обеспечения космической деятельности, земли обороны, безопасности и земли иного специального назначения	Земли населенных пунктов	16	Зона застройки индивидуальными и блокированными жилыми домами	с. Бисерово
50:23:0050303:542	Земли промышленности, энергетики, транспорта, связи, радиовещания, телевидения, информатики, земли для обеспечения космической деятельности, земли обороны, безопасности и земли иного специального назначения	Земли населенных пунктов	7	Зона застройки индивидуальными и блокированными жилыми домами	с. Бисерово
50:23:0050303:869	Земли промышленности, энергетики, транспорта, связи, радиовещания, телевидения, информатики, земли для обеспечения космической деятельности, земли обороны, безопасности и земли	Земли населенных пунктов	3677	Зона кладбищ	с. Бисерово

Страница 402/3236, документ 573af594a40d0f29e616b139611b0587 подписан 01.09.2025, опубликован 01.09.2025 в сетевом издании "РАММЕДИА", тел. +7 (496) 463-12-67, ramnews.ru

	иного специального назначения				
50:23:0050303:872	Земли промышленности, энергетики, транспорта, связи, радиовещания, телевидения, информатики, земли для обеспечения космической деятельности, земли обороны, безопасности и земли иного специального назначения	Земли населенных пунктов	3677	Зона кладбищ	с. Бисерово
50:23:0050303:470	Земли сельскохозяйственного назначения	Земли населенных пунктов	697	Зона застройки индивидуальными и блокированными жилыми домами	с. Бисерово
50:23:0050438:400	Земли промышленности, энергетики, транспорта, связи, радиовещания, телевидения, информатики, земли для обеспечения космической деятельности, земли обороны, безопасности и земли иного специального назначения	Земли населенных пунктов	4849	Зона кладбищ	с. Боршева
50:23:0050405:525	Земли промышленности, энергетики, транспорта, связи, радиовещания, телевидения, информатики, земли для обеспечения космической деятельности, земли обороны, безопасности и земли иного специального назначения	Земли населенных пунктов	1834	Зона кладбищ	с. Боршева
50:23:0030142:2010	Земли сельскохозяйственного назначения	Земли населенных пунктов	26	Коммунально-складская зона	с. Быково
50:23:0030142:2006	Земли сельскохозяйственного назначения	Земли населенных пунктов	42	Коммунально-складская зона	с. Быково
50:23:0030106:3178	Земли сельскохозяйственного назначения	Земли населенных пунктов	405	Зона застройки индивидуальными и блокированными жилыми домами	с. Быково
50:23:0030106:3175	Земли сельскохозяйственного назначения	Земли населенных пунктов	405	Зона застройки индивидуальными и блокированными жилыми домами	с. Быково
50:23:0030142:2004	Земли сельскохозяйственного назначения	Земли населенных пунктов	25	Коммунально-складская зона	с. Быково
50:23:0030142:18	Земли сельскохозяйственного назначения	Земли населенных пунктов	5582	Коммунально-складская зона	с. Быково
50:23:0030142:2007	Земли сельскохозяйственного назначения	Земли населенных пунктов	34	Коммунально-складская зона	с. Быково
50:23:0030142:1992	Земли сельскохозяйственного назначения	Земли населенных пунктов	26	Коммунально-складская зона	с. Быково
50:23:0030142:2002	Земли сельскохозяйственного назначения	Земли населенных пунктов	34	Коммунально-складская зона	с. Быково
50:23:0030142:1997	Земли сельскохозяйственного назначения	Земли населенных пунктов	26	Коммунально-складская зона	с. Быково
50:23:0030142:1998	Земли сельскохозяйственного назначения	Земли населенных пунктов	26	Коммунально-складская зона	с. Быково
50:23:0030142:1994	Земли сельскохозяйственного назначения	Земли населенных пунктов	25	Коммунально-складская зона	с. Быково
50:23:0030142:2009	Земли сельскохозяйственного назначения	Земли населенных пунктов	28	Коммунально-складская зона	с. Быково
50:23:0030142:1996	Земли сельскохозяйственного назначения	Земли населенных пунктов	27	Коммунально-складская зона	с. Быково
50:23:0030106:1055	Категория не установлена	Земли населенных пунктов	217	Зона застройки индивидуальными и блокированными жилыми домами	с. Быково

Страница 403/3236, документ 573af594a40d0f29e616b139611b0587 подписан 01.09.2025, опубликован 01.09.2025 в сетевом издании "РАММЕДИА", тел. +7 (496) 463-12-67, ramnews.ru

50:23:0030106:1056	Категория не установлена	Земли населенных пунктов	1025	Зона застройки индивидуальными и блокированными жилыми домами	с. Быково
50:23:0040527:941	Земли сельскохозяйственного назначения	Земли населенных пунктов	1235	Зона застройки индивидуальными и блокированными жилыми домами	с. Вишняково
50:23:0040527:942	Земли сельскохозяйственного назначения	Земли населенных пунктов	428	Зона застройки индивидуальными и блокированными жилыми домами	с. Вишняково
50:23:0040533:330	Земли промышленности, энергетики, транспорта, связи, радиовещания, телевидения, информатики, земли для обеспечения космической деятельности, земли обороны, безопасности и земли иного специального назначения	Земли населенных пунктов	12	Зона застройки индивидуальными и блокированными жилыми домами	с. Вишняково
50:23:0040533:331	Земли промышленности, энергетики, транспорта, связи, радиовещания, телевидения, информатики, земли для обеспечения космической деятельности, земли обороны, безопасности и земли иного специального назначения	Земли населенных пунктов	9	Зона застройки индивидуальными и блокированными жилыми домами	с. Вишняково
50:23:0040702:362	Категория не установлена	Земли населенных пунктов	750	Зона застройки индивидуальными и блокированными жилыми домами	с. Воскресенское
50:23:0040702:367	Категория не установлена	Земли населенных пунктов	1250	Зона застройки индивидуальными и блокированными жилыми домами	с. Воскресенское
50:23:0040702:736	Земли промышленности, энергетики, транспорта, связи, радиовещания, телевидения, информатики, земли для обеспечения космической деятельности, земли обороны, безопасности и земли иного специального назначения	Земли населенных пунктов	4300	Зона кладбищ	с. Воскресенское
50:23:0050119:205	Категория не установлена	Земли населенных пунктов	303	Зона застройки индивидуальными и блокированными жилыми домами	с. Ганусово
50:23:0050119:140	Категория не установлена	Земли населенных пунктов	1100	Зона застройки индивидуальными и блокированными жилыми домами	с. Ганусово
50:23:0050117:692	Земли сельскохозяйственного назначения	Земли населенных пунктов	1200	Зона застройки индивидуальными и блокированными жилыми домами	с. Ганусово
50:23:0050119:594	Категория не установлена	Земли населенных пунктов	1017	Зона застройки индивидуальными и блокированными жилыми домами	с. Ганусово
50:23:0000000:151732	Земли сельскохозяйственного назначения	Земли населенных пунктов	150001	Общественно-производственная зона	с. Ганусово
50:23:0050119:139	Категория не установлена	Земли населенных пунктов	3001	Зона застройки индивидуальными и блокированными жилыми домами	с. Ганусово
50:23:0050117:636	Категория не установлена	Земли населенных пунктов	1200	Зона застройки индивидуальными и блокированными жилыми домами	с. Ганусово
50:23:0020389:668	Земли сельскохозяйственного назначения	Земли населенных пунктов	6677	Зона специализированной общественной	с. Гжель

Страница 404/3236, документ 573af594a40d0f29e616b139611b0587 подписан 01.09.2025, опубликован 01.09.2025 в сетевом издании "РАММЕДИА", тел. +7 (496) 463-12-67, ramnews.ru

				застройки	
50:23:0020304:37	Категория не установлена	Земли населенных пунктов	220	Зона застройки индивидуальными и блокированными жилыми домами	с. Гжель
50:23:0020304:35	Категория не установлена	Земли населенных пунктов	980	Зона застройки индивидуальными и блокированными жилыми домами	с. Гжель
50:23:0020303:194	Категория не установлена	Земли населенных пунктов	2245	Зона застройки индивидуальными и блокированными жилыми домами	с. Гжель
50:23:0020304:160	Категория не установлена	Земли населенных пунктов	265	Зона застройки индивидуальными и блокированными жилыми домами	с. Гжель
50:23:0020304:57	Категория не установлена	Земли населенных пунктов	1633	Зона застройки индивидуальными и блокированными жилыми домами	с. Гжель
50:23:0020303:172	Категория не установлена	Земли населенных пунктов	639	Зона специализированной общественной застройки	с. Гжель
50:23:0020303:171	Категория не установлена	Земли населенных пунктов	2201	Зона застройки индивидуальными и блокированными жилыми домами	с. Гжель
50:23:0020304:36	Категория не установлена	Земли населенных пунктов	300	Зона застройки индивидуальными и блокированными жилыми домами	с. Гжель
50:23:0020379:1052	Земли сельскохозяйственного назначения	Земли населенных пунктов	29490	Зона специализированной общественной застройки	с. Гжель
50:23:0020374:289	Земли сельскохозяйственного назначения	Земли населенных пунктов	748	Зона застройки индивидуальными и блокированными жилыми домами	с. Гжель
50:23:0020374:287	Земли сельскохозяйственного назначения	Земли населенных пунктов	674	Зона застройки индивидуальными и блокированными жилыми домами	с. Гжель
50:23:0020374:290	Земли сельскохозяйственного назначения	Земли населенных пунктов	743	Зона застройки индивидуальными и блокированными жилыми домами	с. Гжель
50:23:0020374:285	Земли сельскохозяйственного назначения	Земли населенных пунктов	600	Зона застройки индивидуальными и блокированными жилыми домами	с. Гжель
50:23:0020389:638	Земли сельскохозяйственного назначения	Земли населенных пунктов	6648	Зона специализированной общественной застройки	с. Гжель
50:23:0020389:649	Земли сельскохозяйственного назначения	Земли населенных пунктов	7443	Зона специализированной общественной застройки	с. Гжель
50:23:0020389:656	Земли сельскохозяйственного назначения	Земли населенных пунктов	4914	Зона специализированной общественной застройки	с. Гжель
50:23:0020389:663	Земли сельскохозяйственного назначения	Земли населенных пунктов	6332	Зона специализированной общественной застройки	с. Гжель

Страница 405/3236, документ 573af594a40d0f29e616b139611b0587 подписан 01.09.2025, опубликован 01.09.2025 в сетевом издании "РАММЕДИА", тел. +7 (496) 463-12-67, ramnews.ru

50:23:0020389:650	Земли сельскохозяйственного назначения	Земли населенных пунктов	7282	Зона специализированной общественной застройки	с. Гжель
50:23:0020374:312	Земли сельскохозяйственного назначения	Земли населенных пунктов	603	Зона застройки индивидуальными и блокированными жилыми домами	с. Гжель
50:23:0020374:314	Земли сельскохозяйственного назначения	Земли населенных пунктов	612	Зона застройки индивидуальными и блокированными жилыми домами	с. Гжель
50:23:0020374:307	Земли сельскохозяйственного назначения	Земли населенных пунктов	1006	Зона застройки индивидуальными и блокированными жилыми домами	с. Гжель
50:23:0020374:308	Земли сельскохозяйственного назначения	Земли населенных пунктов	1013	Зона застройки индивидуальными и блокированными жилыми домами	с. Гжель
50:23:0020374:655	Земли сельскохозяйственного назначения	Земли населенных пунктов	1166	Зона застройки индивидуальными и блокированными жилыми домами	с. Гжель
50:23:0020389:607	Земли сельскохозяйственного назначения	Земли населенных пунктов	8730	Зона специализированной общественной застройки	с. Гжель
50:23:0020303:195	Категория не установлена	Земли населенных пунктов	755	Зона застройки индивидуальными и блокированными жилыми домами	с. Гжель
50:23:0050343:100	Категория не установлена	Земли населенных пунктов	858	Зона застройки индивидуальными и блокированными жилыми домами	с. Григорово
50:23:0050424:403	Земли сельскохозяйственного назначения	Земли населенных пунктов	800	Зона застройки индивидуальными и блокированными жилыми домами	с. Давыдово
50:23:0050424:400	Земли сельскохозяйственного назначения	Земли населенных пунктов	320	Зона застройки индивидуальными и блокированными жилыми домами	с. Давыдово
50:23:0050424:157	Земли сельскохозяйственного назначения	Земли населенных пунктов	832	Зона застройки индивидуальными и блокированными жилыми домами	с. Давыдово
50:23:0050424:399	Земли сельскохозяйственного назначения	Земли населенных пунктов	1520	Зона застройки индивидуальными и блокированными жилыми домами	с. Давыдово
50:23:0040314:399	Категория не установлена	Земли населенных пунктов	840	Зона застройки индивидуальными и блокированными жилыми домами	с. Еганово
50:23:0040314:387	Категория не установлена	Земли населенных пунктов	592	Зона застройки индивидуальными и блокированными жилыми домами	с. Еганово
50:23:0040314:388	Категория не установлена	Земли населенных пунктов	1501	Зона застройки индивидуальными и блокированными жилыми домами	с. Еганово
50:23:0040315:133	Земли сельскохозяйственного назначения	Земли населенных пунктов	220	Зона застройки индивидуальными и блокированными жилыми домами	с. Еганово
50:23:0040331:20	Категория не установлена	Земли населенных пунктов	1200	Зона застройки индивидуальными и	с. Еганово

Страница 406/3236, документ 573af594a40d0f29e616b139611b0587 подписан 01.09.2025, опубликован 01.09.2025 в сетевом издании "РАММЕДИА", тел. +7 (496) 463-12-67, ramnews.ru

				блокированными жилыми домами	
50:23:0040314:718	Земли промышленности, энергетики, транспорта, связи, радиовещания, телевидения, информатики, земли для обеспечения космической деятельности, земли обороны, безопасности и земли иного специального назначения	Земли населенных пунктов	21	Зона объектов отдыха и туризма	с. Еганово
50:23:0040330:42	Категория не установлена	Земли населенных пунктов	1800	Зона застройки индивидуальными и блокированными жилыми домами	с. Еганово
50:23:0050344:90	Земли сельскохозяйственного назначения	Земли населенных пунктов	1000	Зона застройки индивидуальными и блокированными жилыми домами	с. Заворово
50:23:0050361:9	Земли сельскохозяйственного назначения	Земли населенных пунктов	608	Зона застройки индивидуальными и блокированными жилыми домами	с. Заворово
50:23:0000000:509	Земли сельскохозяйственного назначения	Земли населенных пунктов	600	Зона застройки индивидуальными и блокированными жилыми домами	с. Заворово
50:23:0050361:846	Земли сельскохозяйственного назначения	Земли населенных пунктов	1600	Зона застройки индивидуальными и блокированными жилыми домами	с. Заворово
50:23:0020285:396	Категория не установлена	Земли населенных пунктов	1335	Зона застройки индивидуальными и блокированными жилыми домами	с. Загорново
50:23:0020236:417	Категория не установлена	Земли населенных пунктов	1500	Зона застройки индивидуальными и блокированными жилыми домами	с. Загорново
50:23:0020236:1024	Земли сельскохозяйственного назначения	Земли населенных пунктов	708	Зона застройки индивидуальными и блокированными жилыми домами	с. Загорново
50:23:0020235:1238	Земли сельскохозяйственного назначения	Земли населенных пунктов	890	Зона застройки индивидуальными и блокированными жилыми домами	с. Загорново
50:23:0000000:162910	Категория не установлена	Земли населенных пунктов	1040	Зона застройки индивидуальными и блокированными жилыми домами	с. Загорново
50:23:0020235:1146	Категория не установлена	Земли населенных пунктов	2512	Зона застройки индивидуальными и блокированными жилыми домами	с. Загорново
50:23:0020235:1231	Земли сельскохозяйственного назначения	Земли населенных пунктов	870	Зона застройки индивидуальными и блокированными жилыми домами	с. Загорново
50:23:0020234:584	Категория не установлена	Земли населенных пунктов	1960	Зона застройки индивидуальными и блокированными жилыми домами	с. Загорново
50:23:0020235:1154	Категория не установлена	Земли населенных пунктов	775	Зона застройки индивидуальными и блокированными жилыми домами	с. Загорново
50:23:0020236:921	Категория не установлена	Земли населенных пунктов	600	Зона застройки индивидуальными и блокированными жилыми домами	с. Загорново

Страница 407/3236, документ 573af594a40d0f29e616b139611b0587 подписан 01.09.2025, опубликован 01.09.2025 в сетевом издании "РАММЕДИА", тел. +7 (496) 463-12-67, ramnews.ru

50:23:0020271:1000	Земли сельскохозяйственного назначения	Земли населенных пунктов	1012	Зона застройки индивидуальными и блокированными жилыми домами	с. Загорново
50:23:0020236:922	Категория не установлена	Земли населенных пунктов	600	Зона застройки индивидуальными и блокированными жилыми домами	с. Загорново
50:23:0020235:299	Категория не установлена	Земли населенных пунктов	1002	Зона застройки индивидуальными и блокированными жилыми домами	с. Загорново
50:23:0010236:250	Категория не установлена	Земли населенных пунктов	1383	Зона застройки индивидуальными и блокированными жилыми домами	с. Захарово
50:23:0040410:47	Категория не установлена	Земли населенных пунктов	294	Зона застройки индивидуальными и блокированными жилыми домами	с. Зелѐная Слобода
50:23:0040410:40	Категория не установлена	Земли населенных пунктов	1058	Зона застройки индивидуальными и блокированными жилыми домами	с. Зелѐная Слобода
50:23:0040410:48	Категория не установлена	Земли населенных пунктов	499	Зона застройки индивидуальными и блокированными жилыми домами	с. Зелѐная Слобода
50:23:0040410:41	Категория не установлена	Земли населенных пунктов	1943	Зона застройки индивидуальными и блокированными жилыми домами	с. Зелѐная Слобода
50:23:0040409:249	Земли сельскохозяйственного назначения	Земли населенных пунктов	565	Зона застройки индивидуальными и блокированными жилыми домами	с. Зелѐная Слобода
50:23:0040409:244	Земли сельскохозяйственного назначения	Земли населенных пунктов	915	Зона застройки индивидуальными и блокированными жилыми домами	с. Зелѐная Слобода
50:23:0010151:374	Категория не установлена	Земли населенных пунктов	636	Зона застройки индивидуальными и блокированными жилыми домами	с. Зюзино
50:23:0010162:1	Земли сельскохозяйственного назначения	Земли населенных пунктов	1992	Зона застройки индивидуальными и блокированными жилыми домами	с. Зюзино
50:23:0020441:40	Категория не установлена	Земли населенных пунктов	38	Зона застройки индивидуальными и блокированными жилыми домами	с. Игнатьево
50:23:0020441:39	Категория не установлена	Земли населенных пунктов	962	Зона застройки индивидуальными и блокированными жилыми домами	с. Игнатьево
50:23:0020440:702	Земли сельскохозяйственного назначения	Земли населенных пунктов	1027	Зона застройки индивидуальными и блокированными жилыми домами	с. Игнатьево
50:23:0020120:11	Земли сельскохозяйственного назначения	Земли населенных пунктов	38092	Зона сельскохозяйственного назначения (сельскохозяйственные угодья, сельскохозяйственное производство)	с. Игумново
50:23:0020120:10	Земли сельскохозяйственного назначения	Земли населенных пунктов	37821	Зона кладбищ	с. Игумново
50:23:0040703:155	Земли сельскохозяйственного назначения	Земли населенных пунктов	600	Зона застройки индивидуальными и	с. Ильинское

Страница 408/3236, документ 573af594a40d0f29e616b139611b0587 подписан 01.09.2025, опубликован 01.09.2025 в сетевом издании "РАММЕДИА", тел. +7 (496) 463-12-67, ramnews.ru

				блокированными жилыми домами	
50:23:0040703:156	Земли сельскохозяйственного назначения	Земли населенных пунктов	1032	Зона застройки индивидуальными и блокированными жилыми домами	с. Ильинское
50:23:0040704:38	Категория не установлена	Земли населенных пунктов	961	Зона застройки индивидуальными и блокированными жилыми домами	с. Ильинское
50:23:0020422:29	Категория не установлена	Земли населенных пунктов	272	Зона застройки индивидуальными и блокированными жилыми домами	с. Карпово
50:23:0040416:141	Категория не установлена	Земли населенных пунктов	3	Зона транспортной инфраструктуры	с. Константиново
50:23:0040416:138	Категория не установлена	Земли населенных пунктов	3	Зона транспортной инфраструктуры	с. Константиново
50:23:0040416:142	Категория не установлена	Земли населенных пунктов	3	Зона транспортной инфраструктуры	с. Константиново
50:23:0040441:20	Категория не установлена	Земли населенных пунктов	3	Лесопарковая зона	с. Константиново
50:23:0040441:21	Категория не установлена	Земли населенных пунктов	3	Лесопарковая зона	с. Константиново
50:23:0040414:103	Категория не установлена	Земли населенных пунктов	11	Зона транспортной инфраструктуры	с. Константиново
50:23:0040441:19	Категория не установлена	Земли населенных пунктов	3	Лесопарковая зона	с. Константиново
50:23:0040414:102	Категория не установлена	Земли населенных пунктов	82	Зона транспортной инфраструктуры	с. Константиново
50:23:0040416:476	Земли промышленности, энергетики, транспорта, связи, радиовещания, телевидения, информатики, земли для обеспечения космической деятельности, земли обороны, безопасности и земли иного специального назначения	Земли населенных пунктов	7	Зона застройки индивидуальными и блокированными жилыми домами	с. Константиново
50:23:0040416:471	Земли промышленности, энергетики, транспорта, связи, радиовещания, телевидения, информатики, земли для обеспечения космической деятельности, земли обороны, безопасности и земли иного специального назначения	Земли населенных пунктов	67	Производственная зона	с. Константиново
50:23:0040416:470	Земли промышленности, энергетики, транспорта, связи, радиовещания, телевидения, информатики, земли для обеспечения космической деятельности, земли обороны, безопасности и земли иного специального назначения	Земли населенных пунктов	7	Лесопарковая зона	с. Константиново
50:23:0040417:761	Категория не установлена	Земли населенных пунктов	500	Зона застройки индивидуальными и блокированными жилыми домами	с. Константиново
50:23:0040414:844	Земли промышленности, энергетики, транспорта, связи, радиовещания, телевидения, информатики, земли для обеспечения космической деятельности, земли обороны, безопасности и земли иного специального назначения	Земли населенных пунктов	7	Зона транспортной инфраструктуры	с. Константиново
50:23:0040414:843	Земли промышленности, энергетики, транспорта, связи, радиовещания, телевидения, информатики, земли для обеспечения	Земли населенных пунктов	67	Зона транспортной инфраструктуры	с. Константиново

Страница 409/3236, документ 573af594a40d0f29e616b139611b0587 подписан 01.09.2025, опубликован 01.09.2025 в сетевом издании "РАММЕДИА", тел. +7 (496) 463-12-67, ramnews.ru

	космической деятельности, земли обороны, безопасности и земли иного специального назначения				
50:23:0040213:53	Категория не установлена	Земли населенных пунктов	429	Зона застройки индивидуальными и блокированными жилыми домами	с. Кривцы
50:23:0040213:52	Категория не установлена	Земли населенных пунктов	2596	Зона застройки индивидуальными и блокированными жилыми домами	с. Кривцы
50:23:0040222:10	Земли сельскохозяйственного назначения	Земли населенных пунктов	196936	Общественно-производственная зона	с. Кривцы
50:23:0040222:11	Земли сельскохозяйственного назначения	Земли населенных пунктов	13739	Общественно-производственная зона	с. Кривцы
50:23:0040222:330	Земли сельскохозяйственного назначения	Земли населенных пунктов	175228	Общественно-производственная зона	с. Кривцы
50:23:0040222:9	Земли сельскохозяйственного назначения	Земли населенных пунктов	168600	Общественно-производственная зона	с. Кривцы
50:23:0040212:710	Категория не установлена	Земли населенных пунктов	1715	Зона застройки индивидуальными и блокированными жилыми домами	с. Кривцы
50:23:0030301:361	Земли сельскохозяйственного назначения	Земли населенных пунктов	2400	Зона застройки индивидуальными и блокированными жилыми домами	с. Малахово
50:23:0000000:128260	Земли сельскохозяйственного назначения	Земли населенных пунктов	735	Зона застройки индивидуальными и блокированными жилыми домами	с. Малышево
50:23:0030345:2038	Земли сельскохозяйственного назначения	Земли населенных пунктов	849	Зона застройки индивидуальными и блокированными жилыми домами	с. Малышево
50:23:0000000:127773	Земли сельскохозяйственного назначения	Земли населенных пунктов	1577	Зона застройки индивидуальными и блокированными жилыми домами	с. Малышево
50:23:0030345:2114	Земли сельскохозяйственного назначения	Земли населенных пунктов	1000	Зона застройки индивидуальными и блокированными жилыми домами	с. Малышево
50:23:0030388:69	Земли сельскохозяйственного назначения	Земли населенных пунктов	1000	Зона застройки индивидуальными и блокированными жилыми домами	с. Малышево
50:23:0030312:587	Категория не установлена	Земли населенных пунктов	1647	Зона застройки индивидуальными и блокированными жилыми домами	с. Марково
50:23:0030312:117	Земли сельскохозяйственного назначения	Земли населенных пунктов	1500	Зона застройки индивидуальными и блокированными жилыми домами	с. Марково
50:23:0030312:521	Земли сельскохозяйственного назначения	Земли населенных пунктов	578	Зона застройки индивидуальными и блокированными жилыми домами	с. Марково
50:23:0040302:17	Категория не установлена	Земли населенных пунктов	1186	Зона транспортной инфраструктуры	с. Михайловская Слобода
50:23:0040302:16	Категория не установлена	Земли населенных пунктов	552	Зона транспортной инфраструктуры	с. Михайловская Слобода

Страница 410/3236, документ 573af594a40d0f29e616b139611b0587 подписан 01.09.2025, опубликован 01.09.2025 в сетевом издании "РАММЕДИА", тел. +7 (496) 463-12-67, ramnews.ru

50:23:0040104:244	Категория не установлена	Земли населенных пунктов	3037	Зона, предназначенная для ведения садоводства и огородничества	с. Михайловская Слобода
50:23:0040302:103	Земли сельскохозяйственного назначения	Земли населенных пунктов	8995	Производственная зона	с. Михайловская Слобода
50:23:0040103:1806	Категория не установлена	Земли населенных пунктов	800	Зона застройки индивидуальными и блокированными жилыми домами	с. Михайловская Слобода
50:23:0040103:4	Земли сельскохозяйственного назначения	Земли населенных пунктов	1011	Зона застройки индивидуальными и блокированными жилыми домами	с. Михайловская Слобода
50:23:0040103:617	Земли сельскохозяйственного назначения	Земли населенных пунктов	1773	Зона застройки индивидуальными и блокированными жилыми домами	с. Михайловская Слобода
50:23:0040103:1262	Земли сельскохозяйственного назначения	Земли населенных пунктов	787	Зона застройки индивидуальными и блокированными жилыми домами	с. Михайловская Слобода
50:23:0040103:813	Категория не установлена	Земли населенных пунктов	87	Зона застройки индивидуальными и блокированными жилыми домами	с. Михайловская Слобода
50:23:0040103:812	Категория не установлена	Земли населенных пунктов	533	Зона застройки индивидуальными и блокированными жилыми домами	с. Михайловская Слобода
50:23:0050418:289	Категория не установлена	Земли населенных пунктов	996	Зона застройки индивидуальными и блокированными жилыми домами	с. Михеево
50:23:0000000:162505	Земли промышленности, энергетики, транспорта, связи, радиовещания, телевидения, информатики, земли для обеспечения космической деятельности, земли обороны, безопасности и земли иного специального назначения	Земли населенных пунктов	10505	Зона кладбищ	с. Михеево
50:23:0050435:567	Категория не установлена	Земли населенных пунктов	880	Зона застройки индивидуальными и блокированными жилыми домами	с. Никитское
50:23:0050435:565	Категория не установлена	Земли населенных пунктов	3000	Зона застройки индивидуальными и блокированными жилыми домами	с. Никитское
50:23:0050435:564	Категория не установлена	Земли населенных пунктов	3997	Зона застройки индивидуальными и блокированными жилыми домами	с. Никитское
50:23:0050548:56	Категория не установлена	Земли населенных пунктов	3	Лесопарковая зона	с. Никитское
50:23:0050548:55	Категория не установлена	Земли населенных пунктов	3	Лесопарковая зона	с. Никитское
50:23:0050570:28	Категория не установлена	Земли населенных пунктов	3	Лесопарковая зона	с. Никитское
50:23:0050548:119	Земли промышленности, энергетики, транспорта, связи, радиовещания, телевидения, информатики, земли для обеспечения космической деятельности, земли обороны, безопасности и земли иного специального назначения	Земли населенных пунктов	100	Коммунально-складская зона	с. Никитское

Страница 411/3236, документ 573af594a40d0f29e616b139611b0587 подписан 01.09.2025, опубликован 01.09.2025 в сетевом издании "РАММЕДИА", тел. +7 (496) 463-12-67, ramnews.ru

50:23:0050430:879	Категория не установлена	Земли населенных пунктов	4900	Зона застройки индивидуальными и блокированными жилыми домами	с. Никитское
50:23:0050570:81	Земли промышленности, энергетики, транспорта, связи, радиовещания, телевидения, информатики, земли для обеспечения космической деятельности, земли обороны, безопасности и земли иного специального назначения	Земли населенных пунктов	7	Лесопарковая зона	с. Никитское
50:23:0050430:1276	Категория не установлена	Земли населенных пунктов	3000	Зона застройки индивидуальными и блокированными жилыми домами	с. Никитское
50:23:0050430:837	Земли сельскохозяйственного назначения	Земли населенных пунктов	1500	Зона застройки индивидуальными и блокированными жилыми домами	с. Никитское
50:23:0050225:49	Категория не установлена	Земли населенных пунктов	850	Коммунально-складская зона	с. Никоновское
50:23:0050223:1449	Категория не установлена	Земли населенных пунктов	1497	Зона застройки индивидуальными и блокированными жилыми домами	с. Никоновское
50:23:0050224:47	Категория не установлена	Земли населенных пунктов	221	Зона застройки индивидуальными и блокированными жилыми домами	с. Никоновское
50:23:0050223:45	Категория не установлена	Земли населенных пунктов	1521	Зона застройки индивидуальными и блокированными жилыми домами	с. Никоновское
50:23:0000000:128411	Категория не установлена	Земли населенных пунктов	1500	Зона застройки индивидуальными и блокированными жилыми домами	с. Никоновское
50:23:0050223:67	Категория не установлена	Земли населенных пунктов	1490	Зона застройки индивидуальными и блокированными жилыми домами	с. Никоновское
50:23:0050223:1580	Категория не установлена	Земли населенных пунктов	1500	Зона застройки индивидуальными и блокированными жилыми домами	с. Никоновское
50:23:0000000:117455	Категория не установлена	Земли населенных пунктов	1121	Зона застройки индивидуальными и блокированными жилыми домами	с. Никоновское
50:23:0050389:456	Категория не установлена	Земли населенных пунктов	400	Зона застройки индивидуальными и блокированными жилыми домами	с. Никоновское
50:23:0050225:21	Категория не установлена	Земли населенных пунктов	339	Зона застройки индивидуальными и блокированными жилыми домами	с. Никоновское
50:23:0050225:201	Категория не установлена	Земли населенных пунктов	496	Зона застройки индивидуальными и блокированными жилыми домами	с. Никоновское
50:23:0050243:4	Земли сельскохозяйственного назначения	Земли населенных пунктов	1500	Зона застройки индивидуальными и блокированными жилыми домами	с. Никоновское
50:23:0000000:127894	Земли сельскохозяйственного назначения	Земли населенных пунктов	300	Зона застройки индивидуальными и блокированными жилыми домами	с. Никоновское

Страница 412/3236, документ 573af594a40d0f29e616b139611b0587 подписан 01.09.2025, опубликован 01.09.2025 в сетевом издании "РАММЕДИА", тел. +7 (496) 463-12-67, ramnews.ru

50:23:0050223:2350	Земли сельскохозяйственного назначения	Земли населенных пунктов	1500	Зона застройки индивидуальными и блокированными жилыми домами	с. Никоновское
50:23:0050243:2	Земли сельскохозяйственного назначения	Земли населенных пунктов	1515	Зона застройки индивидуальными и блокированными жилыми домами	с. Никоновское
50:23:0000000:128389	Земли сельскохозяйственного назначения	Земли населенных пунктов	1551	Зона застройки индивидуальными и блокированными жилыми домами	с. Никоновское
50:23:0050225:47	Категория не установлена	Земли населенных пунктов	203	Зона застройки индивидуальными и блокированными жилыми домами	с. Никоновское
50:23:0050225:17	Категория не установлена	Земли населенных пунктов	617	Зона застройки индивидуальными и блокированными жилыми домами	с. Никоновское
50:23:0050223:1437	Категория не установлена	Земли населенных пунктов	1500	Зона застройки индивидуальными и блокированными жилыми домами	с. Никоновское
50:23:0050223:1455	Категория не установлена	Земли населенных пунктов	1520	Зона застройки индивидуальными и блокированными жилыми домами	с. Никоновское
50:23:0000000:165164	Категория не установлена	Земли населенных пунктов	2100	Зона застройки индивидуальными и блокированными жилыми домами	с. Никоновское
50:23:0050366:96	Земли сельскохозяйственного назначения	Земли населенных пунктов	1200	Зона застройки индивидуальными и блокированными жилыми домами	с. Никулино
50:23:0030426:318	Земли сельскохозяйственного назначения	Земли населенных пунктов	1400	Зона застройки индивидуальными и блокированными жилыми домами	с. Никулино
50:23:0030209:226	Категория не установлена	Земли населенных пунктов	266	Зона застройки индивидуальными и блокированными жилыми домами	с. Новое
50:23:0030209:228	Категория не установлена	Земли населенных пунктов	484	Зона застройки индивидуальными и блокированными жилыми домами	с. Новое
50:23:0030209:3510	Категория не установлена	Земли населенных пунктов	300	Зона застройки индивидуальными и блокированными жилыми домами	с. Новое
50:23:0030209:744	Земли сельскохозяйственного назначения	Земли населенных пунктов	606	Зона застройки индивидуальными и блокированными жилыми домами	с. Новое
50:23:0030209:3663	Земли сельскохозяйственного назначения	Земли населенных пунктов	992	Зона застройки индивидуальными и блокированными жилыми домами	с. Новое
50:23:0030209:4370	Категория не установлена	Земли населенных пунктов	1100	Зона застройки индивидуальными и блокированными жилыми домами	с. Новое
50:23:0030220:4	Земли сельскохозяйственного назначения	Земли населенных пунктов	952	Зона застройки индивидуальными и блокированными жилыми домами	с. Новое
50:23:0030209:227	Категория не установлена	Земли населенных пунктов	59	Зона застройки индивидуальными и	с. Новое

Страница 413/3236, документ 573af594a40d0f29e616b139611b0587
подписан 01.09.2025, опубликован 01.09.2025 в сетевом
издании "РАММЕДИА", тел. +7 (496) 463-12-67, ramnews.ru

				блокированными жилыми домами	
50:23:0030209:3665	Категория не установлена	Земли населенных пунктов	957	Зона застройки индивидуальными и блокированными жилыми домами	с. Новое
50:23:0030209:4417	Категория не установлена	Земли населенных пунктов	671	Зона застройки индивидуальными и блокированными жилыми домами	с. Новое
50:23:0020442:18	Категория не установлена	Земли населенных пунктов	542	Зона застройки индивидуальными и блокированными жилыми домами	с. Новохаритоново
50:23:0020442:22	Категория не установлена	Земли населенных пунктов	1360	Зона застройки индивидуальными и блокированными жилыми домами	с. Новохаритоново
50:23:0020442:19	Категория не установлена	Земли населенных пунктов	451	Зона застройки индивидуальными и блокированными жилыми домами	с. Новохаритоново
50:23:0020455:850	Земли промышленности, энергетики, транспорта, связи, радиовещания, телевидения, информатики, земли для обеспечения космической деятельности, земли обороны, безопасности и земли иного специального назначения	Земли населенных пунктов	44	Коммунально-складская зона	с. Новохаритоново
50:23:0020447:6	Категория не установлена	Земли населенных пунктов	215	Зона застройки индивидуальными и блокированными жилыми домами	с. Новохаритоново
50:23:0020440:402	Категория не установлена	Земли населенных пунктов	1520	Зона застройки индивидуальными и блокированными жилыми домами	с. Новохаритоново
50:23:0020440:33	Категория не установлена	Земли населенных пунктов	697	Зона застройки индивидуальными и блокированными жилыми домами	с. Новохаритоново
50:23:0020440:403	Категория не установлена	Земли населенных пунктов	712	Зона застройки индивидуальными и блокированными жилыми домами	с. Новохаритоново
50:23:0020455:10	Категория не установлена	Земли населенных пунктов	600	Многофункциональная общественно-деловая зона	с. Новохаритоново
50:23:0020455:9	Категория не установлена	Земли населенных пунктов	400	Многофункциональная общественно-деловая зона	с. Новохаритоново
50:23:0020440:32	Категория не установлена	Земли населенных пунктов	1009	Зона застройки индивидуальными и блокированными жилыми домами	с. Новохаритоново
50:23:0020442:94	Категория не установлена	Земли населенных пунктов	1551	Зона застройки индивидуальными и блокированными жилыми домами	с. Новохаритоново
50:23:0020463:27	Земли промышленности, энергетики, транспорта, связи, радиовещания, телевидения, информатики, земли для обеспечения космической деятельности, земли обороны, безопасности и земли иного специального назначения	Земли населенных пунктов	30	Лесопарковая зона	с. Новохаритоново
50:23:0020463:25	Земли промышленности, энергетики, транспорта, связи,	Земли населенных пунктов	30	Лесопарковая зона	с. Новохаритоново

Страница 414/3236, документ 573af594a40d0f29e616b139611b0587 подписан 01.09.2025, опубликован 01.09.2025 в сетевом издании "РАММЕДИА", тел. +7 (496) 463-12-67, ramnews.ru

	радиовещания, телевидения, информатики, земли для обеспечения космической деятельности, земли обороны, безопасности и земли иного специального назначения				
50:23:0020455:845	Земли промышленности, энергетики, транспорта, связи, радиовещания, телевидения, информатики, земли для обеспечения космической деятельности, земли обороны, безопасности и земли иного специального назначения	Земли населенных пунктов	38	Многофункциональная общественно-деловая зона	с. Новохаритоново
50:23:0020463:26	Земли промышленности, энергетики, транспорта, связи, радиовещания, телевидения, информатики, земли для обеспечения космической деятельности, земли обороны, безопасности и земли иного специального назначения	Земли населенных пунктов	79	Зона транспортной инфраструктуры	с. Новохаритоново
50:23:0020463:28	Земли промышленности, энергетики, транспорта, связи, радиовещания, телевидения, информатики, земли для обеспечения космической деятельности, земли обороны, безопасности и земли иного специального назначения	Земли населенных пунктов	69	Зона застройки индивидуальными и блокированными жилыми домами	с. Новохаритоново
50:23:0020463:29	Земли промышленности, энергетики, транспорта, связи, радиовещания, телевидения, информатики, земли для обеспечения космической деятельности, земли обороны, безопасности и земли иного специального назначения	Земли населенных пунктов	30	Зона застройки индивидуальными и блокированными жилыми домами	с. Новохаритоново
50:23:0020464:17	Земли промышленности, энергетики, транспорта, связи, радиовещания, телевидения, информатики, земли для обеспечения космической деятельности, земли обороны, безопасности и земли иного специального назначения	Земли населенных пунктов	79	Многофункциональная общественно-деловая зона	с. Новохаритоново
50:23:0020455:847	Земли промышленности, энергетики, транспорта, связи, радиовещания, телевидения, информатики, земли для обеспечения космической деятельности, земли обороны, безопасности и земли иного специального назначения	Земли населенных пунктов	64	Лесопарковая зона	с. Новохаритоново
50:23:0020447:5	Категория не установлена	Земли населенных пунктов	85	Зона застройки индивидуальными и блокированными жилыми домами	с. Новохаритоново
50:23:0010324:104	Земли сельскохозяйственного назначения	Земли населенных пунктов	606	Зона застройки индивидуальными и блокированными жилыми домами	с. Речицы
50:23:0020402:233	Категория не установлена	Земли населенных пунктов	1253	Зона застройки индивидуальными и блокированными жилыми домами	с. Речицы
50:23:0010324:225	Земли сельскохозяйственного назначения	Земли населенных пунктов	591	Зона застройки индивидуальными и блокированными жилыми домами	с. Речицы
50:23:0020403:147	Земли сельскохозяйственного назначения	Земли населенных пунктов	600	Зона застройки индивидуальными и блокированными жилыми домами	с. Речицы
50:23:0020402:152	Категория не установлена	Земли населенных пунктов	1906	Зона застройки индивидуальными и	с. Речицы

Страница 415/3236, документ 573af594a40d0f29e616b139611b0587
подписан 01.09.2025, опубликован 01.09.2025 в сетевом
издании "РАММЕДИА", тел. +7 (496) 463-12-67, ramnews.ru

				блокированными жилыми домами	
50:23:0020402:151	Категория не установлена	Земли населенных пунктов	141	Зона застройки индивидуальными и блокированными жилыми домами	с. Речицы
50:23:0020403:17	Земли сельскохозяйственного назначения	Земли населенных пунктов	596	Зона застройки индивидуальными и блокированными жилыми домами	с. Речицы
50:23:0020401:1200	Категория не установлена	Земли населенных пунктов	582	Зона застройки индивидуальными и блокированными жилыми домами	с. Речицы
50:23:0020403:127	Земли сельскохозяйственного назначения	Земли населенных пунктов	617	Зона застройки индивидуальными и блокированными жилыми домами	с. Речицы
50:23:0020403:44	Земли сельскохозяйственного назначения	Земли населенных пунктов	616	Зона застройки индивидуальными и блокированными жилыми домами	с. Речицы
50:23:0020403:20	Земли сельскохозяйственного назначения	Земли населенных пунктов	600	Зона застройки индивидуальными и блокированными жилыми домами	с. Речицы
50:23:0020403:47	Земли сельскохозяйственного назначения	Земли населенных пунктов	615	Зона застройки индивидуальными и блокированными жилыми домами	с. Речицы
50:23:0020403:51	Земли сельскохозяйственного назначения	Земли населенных пунктов	611	Зона застройки индивидуальными и блокированными жилыми домами	с. Речицы
50:23:0020404:1245	Земли сельскохозяйственного назначения	Земли населенных пунктов	787	Зона застройки индивидуальными и блокированными жилыми домами	с. Речицы
50:23:0020403:54	Земли сельскохозяйственного назначения	Земли населенных пунктов	616	Зона застройки индивидуальными и блокированными жилыми домами	с. Речицы
50:23:0020403:32	Земли сельскохозяйственного назначения	Земли населенных пунктов	603	Зона застройки индивидуальными и блокированными жилыми домами	с. Речицы
50:23:0020403:43	Земли сельскохозяйственного назначения	Земли населенных пунктов	600	Зона застройки индивидуальными и блокированными жилыми домами	с. Речицы
50:23:0020403:45	Земли сельскохозяйственного назначения	Земли населенных пунктов	595	Зона застройки индивидуальными и блокированными жилыми домами	с. Речицы
50:23:0020404:149	Земли сельскохозяйственного назначения	Земли населенных пунктов	626	Зона застройки индивидуальными и блокированными жилыми домами	с. Речицы
50:23:0020403:7	Земли сельскохозяйственного назначения	Земли населенных пунктов	611	Зона застройки индивидуальными и блокированными жилыми домами	с. Речицы
50:23:0020403:35	Земли сельскохозяйственного назначения	Земли населенных пунктов	594	Зона застройки индивидуальными и блокированными жилыми домами	с. Речицы
50:23:0020404:140	Земли сельскохозяйственного назначения	Земли населенных пунктов	599	Зона застройки индивидуальными и блокированными жилыми домами	с. Речицы

Страница 416/3236, документ 573af594a40d0f29e616b139611b0587
подписан 01.09.2025, опубликован 01.09.2025 в сетевом
издании "РАММЕДИА", тел. +7 (496) 463-12-67, ramnews.ru

50:23:0020403:31	Земли сельскохозяйственного назначения	Земли населенных пунктов	643	Зона застройки индивидуальными и блокированными жилыми домами	с. Речицы
50:23:0020403:50	Земли сельскохозяйственного назначения	Земли населенных пунктов	1121	Зона застройки индивидуальными и блокированными жилыми домами	с. Речицы
50:23:0020403:39	Земли сельскохозяйственного назначения	Земли населенных пунктов	626	Зона застройки индивидуальными и блокированными жилыми домами	с. Речицы
50:23:0020404:207	Земли сельскохозяйственного назначения	Земли населенных пунктов	695	Зона застройки индивидуальными и блокированными жилыми домами	с. Речицы
50:23:0020404:206	Земли сельскохозяйственного назначения	Земли населенных пунктов	621	Зона застройки индивидуальными и блокированными жилыми домами	с. Речицы
50:23:0020404:178	Земли сельскохозяйственного назначения	Земли населенных пунктов	596	Зона застройки индивидуальными и блокированными жилыми домами	с. Речицы
50:23:0020404:221	Земли сельскохозяйственного назначения	Земли населенных пунктов	685	Зона застройки индивидуальными и блокированными жилыми домами	с. Речицы
50:23:0020403:146	Земли сельскохозяйственного назначения	Земли населенных пунктов	606	Зона застройки индивидуальными и блокированными жилыми домами	с. Речицы
50:23:0020403:21	Земли сельскохозяйственного назначения	Земли населенных пунктов	612	Зона застройки индивидуальными и блокированными жилыми домами	с. Речицы
50:23:0020403:128	Земли сельскохозяйственного назначения	Земли населенных пунктов	510	Зона застройки индивидуальными и блокированными жилыми домами	с. Речицы
50:23:0020403:140	Земли сельскохозяйственного назначения	Земли населенных пунктов	616	Зона застройки индивидуальными и блокированными жилыми домами	с. Речицы
50:23:0020403:24	Земли сельскохозяйственного назначения	Земли населенных пунктов	617	Зона застройки индивидуальными и блокированными жилыми домами	с. Речицы
50:23:0010324:269	Категория не установлена	Земли населенных пунктов	600	Зона застройки индивидуальными и блокированными жилыми домами	с. Речицы
50:23:0020404:145	Земли сельскохозяйственного назначения	Земли населенных пунктов	581	Зона застройки индивидуальными и блокированными жилыми домами	с. Речицы
50:23:0020404:57	Категория не установлена	Земли населенных пунктов	675	Зона застройки индивидуальными и блокированными жилыми домами	с. Речицы
50:23:0020402:193	Категория не установлена	Земли населенных пунктов	921	Зона застройки индивидуальными и блокированными жилыми домами	с. Речицы
50:23:0020402:234	Категория не установлена	Земли населенных пунктов	1000	Зона застройки индивидуальными и блокированными жилыми домами	с. Речицы
50:23:0020404:125	Категория не установлена	Земли населенных пунктов	1513	Зона застройки индивидуальными и	с. Речицы

Страница 417/3236, документ 573af594a40d0f29e616b139611b0587 подписан 01.09.2025, опубликован 01.09.2025 в сетевом издании "РАММЕДИА", тел. +7 (496) 463-12-67, ramnews.ru

				блокированными жилыми домами	
50:23:0020404:126	Категория не установлена	Земли населенных пунктов	886	Зона застройки индивидуальными и блокированными жилыми домами	с. Речицы
50:23:0020404:86	Категория не установлена	Земли населенных пунктов	1827	Зона застройки индивидуальными и блокированными жилыми домами	с. Речицы
50:23:0020402:265	Категория не установлена	Земли населенных пунктов	730	Зона застройки индивидуальными и блокированными жилыми домами	с. Речицы
50:23:0020404:58	Категория не установлена	Земли населенных пунктов	526	Зона застройки индивидуальными и блокированными жилыми домами	с. Речицы
50:23:0020404:103	Категория не установлена	Земли населенных пунктов	390	Зона застройки индивидуальными и блокированными жилыми домами	с. Речицы
50:23:0020404:104	Категория не установлена	Земли населенных пунктов	711	Зона застройки индивидуальными и блокированными жилыми домами	с. Речицы
50:23:0020404:749	Земли сельскохозяйственного назначения	Земли населенных пунктов	649	Зона застройки индивидуальными и блокированными жилыми домами	с. Речицы
50:23:0020404:751	Земли сельскохозяйственного назначения	Земли населенных пунктов	600	Зона застройки индивидуальными и блокированными жилыми домами	с. Речицы
50:23:0020393:1826	Земли промышленности, энергетики, транспорта, связи, радиовещания, телевидения, информатики, земли для обеспечения космической деятельности, земли обороны, безопасности и земли иного специального назначения	Земли населенных пунктов	7	Лесопарковая зона	с. Речицы
50:23:0010325:67	Категория не установлена	Земли населенных пунктов	600	Зона застройки индивидуальными и блокированными жилыми домами	с. Речицы
50:23:0010324:76	Земли сельскохозяйственного назначения	Земли населенных пунктов	600	Зона застройки индивидуальными и блокированными жилыми домами	с. Речицы
50:23:0010324:91	Земли сельскохозяйственного назначения	Земли населенных пунктов	600	Зона застройки индивидуальными и блокированными жилыми домами	с. Речицы
50:23:0010325:75	Земли сельскохозяйственного назначения	Земли населенных пунктов	610	Зона застройки индивидуальными и блокированными жилыми домами	с. Речицы
50:23:0010325:66	Земли сельскохозяйственного назначения	Земли населенных пунктов	604	Зона застройки индивидуальными и блокированными жилыми домами	с. Речицы
50:23:0010325:65	Категория не установлена	Земли населенных пунктов	652	Зона застройки индивидуальными и блокированными жилыми домами	с. Речицы
50:23:0010325:57	Категория не установлена	Земли населенных пунктов	625	Зона застройки индивидуальными и блокированными жилыми домами	с. Речицы

Страница 418/3236, документ 573af594a40d0f29e616b139611b0587 подписан 01.09.2025, опубликован 01.09.2025 в сетевом издании "РАММЕДИА", тел. +7 (496) 463-12-67, ramnews.ru

50:23:0010324:84	Земли сельскохозяйственного назначения	Земли населенных пунктов	513	Зона застройки индивидуальными и блокированными жилыми домами	с. Речицы
50:23:0010325:76	Земли сельскохозяйственного назначения	Земли населенных пунктов	590	Зона застройки индивидуальными и блокированными жилыми домами	с. Речицы
50:23:0010324:96	Земли сельскохозяйственного назначения	Земли населенных пунктов	564	Зона застройки индивидуальными и блокированными жилыми домами	с. Речицы
50:23:0010325:59	Земли сельскохозяйственного назначения	Земли населенных пунктов	588	Зона застройки индивидуальными и блокированными жилыми домами	с. Речицы
50:23:0000000:156244	Земли сельскохозяйственного назначения	Земли населенных пунктов	617	Зона застройки индивидуальными и блокированными жилыми домами	с. Речицы
50:23:0020403:129	Земли сельскохозяйственного назначения	Земли населенных пунктов	612	Зона застройки индивидуальными и блокированными жилыми домами	с. Речицы
50:23:0020436:103	Земли сельскохозяйственного назначения	Земли населенных пунктов	596	Зона застройки индивидуальными и блокированными жилыми домами	с. Речицы
50:23:0020404:762	Земли сельскохозяйственного назначения	Земли населенных пунктов	616	Зона застройки индивидуальными и блокированными жилыми домами	с. Речицы
50:23:0020404:774	Земли сельскохозяйственного назначения	Земли населенных пунктов	619	Зона застройки индивидуальными и блокированными жилыми домами	с. Речицы
50:23:0020403:137	Земли сельскохозяйственного назначения	Земли населенных пунктов	617	Зона застройки индивидуальными и блокированными жилыми домами	с. Речицы
50:23:0010324:103	Земли сельскохозяйственного назначения	Земли населенных пунктов	604	Зона застройки индивидуальными и блокированными жилыми домами	с. Речицы
50:23:0000000:127913	Земли сельскохозяйственного назначения	Земли населенных пунктов	2190	Зона застройки индивидуальными и блокированными жилыми домами	с. Речицы
50:23:0010324:101	Земли сельскохозяйственного назначения	Земли населенных пунктов	616	Зона застройки индивидуальными и блокированными жилыми домами	с. Речицы
50:23:0010324:235	Земли сельскохозяйственного назначения	Земли населенных пунктов	598	Зона застройки индивидуальными и блокированными жилыми домами	с. Речицы
50:23:0010324:236	Земли сельскохозяйственного назначения	Земли населенных пунктов	600	Зона застройки индивидуальными и блокированными жилыми домами	с. Речицы
50:23:0010324:25	Земли сельскохозяйственного назначения	Земли населенных пунктов	600	Зона застройки индивидуальными и блокированными жилыми домами	с. Речицы
50:23:0010324:251	Земли сельскохозяйственного назначения	Земли населенных пунктов	621	Зона застройки индивидуальными и блокированными жилыми домами	с. Речицы
50:23:0010324:239	Категория не установлена	Земли населенных пунктов	604	Зона застройки индивидуальными и	с. Речицы

Страница 419/3236, документ 573af594a40d0f29e616b139611b0587
подписан 01.09.2025, опубликован 01.09.2025 в сетевом
издании "РАММЕДИА", тел. +7 (496) 463-12-67, ramnews.ru

				блокированными жилыми домами	
50:23:0010324:220	Категория не установлена	Земли населенных пунктов	636	Зона застройки индивидуальными и блокированными жилыми домами	с. Речицы
50:23:0010324:213	Категория не установлена	Земли населенных пунктов	615	Зона застройки индивидуальными и блокированными жилыми домами	с. Речицы
50:23:0010324:214	Категория не установлена	Земли населенных пунктов	613	Зона застройки индивидуальными и блокированными жилыми домами	с. Речицы
50:23:0010324:223	Земли сельскохозяйственного назначения	Земли населенных пунктов	626	Зона застройки индивидуальными и блокированными жилыми домами	с. Речицы
50:23:0010324:265	Категория не установлена	Земли населенных пунктов	593	Зона застройки индивидуальными и блокированными жилыми домами	с. Речицы
50:23:0010324:238	Земли сельскохозяйственного назначения	Земли населенных пунктов	600	Зона застройки индивидуальными и блокированными жилыми домами	с. Речицы
50:23:0010324:216	Земли сельскохозяйственного назначения	Земли населенных пунктов	607	Зона застройки индивидуальными и блокированными жилыми домами	с. Речицы
50:23:0010324:219	Земли сельскохозяйственного назначения	Земли населенных пунктов	573	Зона застройки индивидуальными и блокированными жилыми домами	с. Речицы
50:23:0010324:20	Земли сельскохозяйственного назначения	Земли населенных пунктов	600	Зона застройки индивидуальными и блокированными жилыми домами	с. Речицы
50:23:0020402:2601	Земли сельскохозяйственного назначения	Земли населенных пунктов	756	Зона застройки индивидуальными и блокированными жилыми домами	с. Речицы
50:23:0020403:14	Земли сельскохозяйственного назначения	Земли населенных пунктов	600	Зона застройки индивидуальными и блокированными жилыми домами	с. Речицы
50:23:0020403:23	Земли сельскохозяйственного назначения	Земли населенных пунктов	639	Зона застройки индивидуальными и блокированными жилыми домами	с. Речицы
50:23:0020403:138	Земли сельскохозяйственного назначения	Земли населенных пунктов	617	Зона застройки индивидуальными и блокированными жилыми домами	с. Речицы
50:23:0020403:131	Земли сельскохозяйственного назначения	Земли населенных пунктов	623	Зона застройки индивидуальными и блокированными жилыми домами	с. Речицы
50:23:0020403:27	Земли сельскохозяйственного назначения	Земли населенных пунктов	610	Зона застройки индивидуальными и блокированными жилыми домами	с. Речицы
50:23:0000000:127884	Земли сельскохозяйственного назначения	Земли населенных пунктов	600	Зона застройки индивидуальными и блокированными жилыми домами	с. Речицы
50:23:0030403:659	Земли сельскохозяйственного назначения	Земли населенных пунктов	600	Зона застройки индивидуальными и блокированными жилыми домами	с. Речицы

Страница 420/3236, документ 573af594a40d0f29e616b139611b0587 подписан 01.09.2025, опубликован 01.09.2025 в сетевом издании "РАММЕДИА", тел. +7 (496) 463-12-67, ramnews.ru

50:23:0020403:22	Земли сельскохозяйственного назначения	Земли населенных пунктов	577	Зона застройки индивидуальными и блокированными жилыми домами	с. Речицы
50:23:0020403:25	Земли сельскохозяйственного назначения	Земли населенных пунктов	589	Зона застройки индивидуальными и блокированными жилыми домами	с. Речицы
50:23:0020403:136	Земли сельскохозяйственного назначения	Земли населенных пунктов	587	Зона застройки индивидуальными и блокированными жилыми домами	с. Речицы
50:23:0020403:13	Земли сельскохозяйственного назначения	Земли населенных пунктов	593	Зона застройки индивидуальными и блокированными жилыми домами	с. Речицы
50:23:0020403:133	Земли сельскохозяйственного назначения	Земли населенных пунктов	665	Зона застройки индивидуальными и блокированными жилыми домами	с. Речицы
50:23:0020403:12	Земли сельскохозяйственного назначения	Земли населенных пунктов	588	Зона застройки индивидуальными и блокированными жилыми домами	с. Речицы
50:23:0020403:30	Земли сельскохозяйственного назначения	Земли населенных пунктов	617	Зона застройки индивидуальными и блокированными жилыми домами	с. Речицы
50:23:0020403:18	Земли сельскохозяйственного назначения	Земли населенных пунктов	610	Зона застройки индивидуальными и блокированными жилыми домами	с. Речицы
50:23:0020403:132	Земли сельскохозяйственного назначения	Земли населенных пунктов	622	Зона застройки индивидуальными и блокированными жилыми домами	с. Речицы
50:23:0020403:4	Земли сельскохозяйственного назначения	Земли населенных пунктов	616	Зона застройки индивидуальными и блокированными жилыми домами	с. Речицы
50:23:0010324:113	Земли сельскохозяйственного назначения	Земли населенных пунктов	615	Зона застройки индивидуальными и блокированными жилыми домами	с. Речицы
50:23:0020393:1827	Земли промышленности, энергетики, транспорта, связи, радиовещания, телевидения, информатики, земли для обеспечения космической деятельности, земли обороны, безопасности и земли иного специального назначения	Земли населенных пунктов	7	Лесопарковая зона	с. Речицы
50:23:0000000:127926	Земли сельскохозяйственного назначения	Земли населенных пунктов	1090	Зона застройки индивидуальными и блокированными жилыми домами	с. Речицы
50:23:0020403:15	Земли сельскохозяйственного назначения	Земли населенных пунктов	577	Зона застройки индивидуальными и блокированными жилыми домами	с. Речицы
50:23:0010324:97	Земли сельскохозяйственного назначения	Земли населенных пунктов	582	Зона застройки индивидуальными и блокированными жилыми домами	с. Речицы
50:23:0020393:1825	Земли промышленности, энергетики, транспорта, связи, радиовещания, телевидения, информатики, земли для обеспечения космической деятельности, земли обороны, безопасности и земли иного специального назначения	Земли населенных пунктов	7	Зона застройки индивидуальными и блокированными жилыми домами	с. Речицы

Страница 421/3236, документ 573af594a40d0f29e616b139611b0587
подписан 01.09.2025, опубликован 01.09.2025 в сетевом
издании "РАММЕДИА", тел. +7 (496) 463-12-67, ramnews.ru

50:23:0010381:1154	Категория не установлена	Земли населенных пунктов	2199	Зона застройки индивидуальными и блокированными жилыми домами	с. Речицы
50:23:0020402:697	Категория не установлена	Земли населенных пунктов	2599	Зона застройки индивидуальными и блокированными жилыми домами	с. Речицы
50:23:0020402:185	Категория не установлена	Земли населенных пунктов	923	Зона застройки индивидуальными и блокированными жилыми домами	с. Речицы
50:23:0020402:180	Категория не установлена	Земли населенных пунктов	923	Зона застройки индивидуальными и блокированными жилыми домами	с. Речицы
50:23:0020402:264	Категория не установлена	Земли населенных пунктов	995	Зона застройки индивидуальными и блокированными жилыми домами	с. Речицы
50:23:0020402:192	Категория не установлена	Земли населенных пунктов	1451	Зона застройки индивидуальными и блокированными жилыми домами	с. Речицы
50:23:0020402:135	Категория не установлена	Земли населенных пунктов	714	Зона застройки индивидуальными и блокированными жилыми домами	с. Речицы
50:23:0020404:47	Категория не установлена	Земли населенных пунктов	885	Зона застройки индивидуальными и блокированными жилыми домами	с. Речицы
50:23:0020404:20	Категория не установлена	Земли населенных пунктов	634	Зона застройки индивидуальными и блокированными жилыми домами	с. Речицы
50:23:0020404:208	Земли сельскохозяйственного назначения	Земли населенных пунктов	681	Зона застройки индивидуальными и блокированными жилыми домами	с. Речицы
50:23:0020403:150	Земли сельскохозяйственного назначения	Земли населенных пунктов	577	Зона застройки индивидуальными и блокированными жилыми домами	с. Речицы
50:23:0010324:114	Земли сельскохозяйственного назначения	Земли населенных пунктов	560	Зона застройки индивидуальными и блокированными жилыми домами	с. Речицы
50:23:0010324:111	Земли сельскохозяйственного назначения	Земли населенных пунктов	615	Зона застройки индивидуальными и блокированными жилыми домами	с. Речицы
50:23:0020404:757	Земли сельскохозяйственного назначения	Земли населенных пунктов	566	Зона застройки индивидуальными и блокированными жилыми домами	с. Речицы
50:23:0020404:87	Категория не установлена	Земли населенных пунктов	1082	Зона застройки индивидуальными и блокированными жилыми домами	с. Речицы
50:23:0020403:19	Земли сельскохозяйственного назначения	Земли населенных пунктов	600	Зона застройки индивидуальными и блокированными жилыми домами	с. Речицы
50:23:0020404:1618	Земли сельскохозяйственного назначения	Земли населенных пунктов	606	Зона застройки индивидуальными и блокированными жилыми домами	с. Речицы
50:23:0020403:157	Категория не установлена	Земли населенных пунктов	616	Зона застройки индивидуальными и	с. Речицы

Страница 422/3236, документ 573af594a40d0f29e616b139611b0587 подписан 01.09.2025, опубликован 01.09.2025 в сетевом издании "РАММЕДИА", тел. +7 (496) 463-12-67, ramnews.ru

				блокированными жилыми домами	
50:23:0020403:42	Земли сельскохозяйственного назначения	Земли населенных пунктов	596	Зона застройки индивидуальными и блокированными жилыми домами	с. Речицы
50:23:0020404:728	Земли сельскохозяйственного назначения	Земли населенных пунктов	593	Зона застройки индивидуальными и блокированными жилыми домами	с. Речицы
50:23:0020403:10	Земли сельскохозяйственного назначения	Земли населенных пунктов	599	Зона застройки индивидуальными и блокированными жилыми домами	с. Речицы
50:23:0020403:26	Земли сельскохозяйственного назначения	Земли населенных пунктов	556	Зона застройки индивидуальными и блокированными жилыми домами	с. Речицы
50:23:0010324:110	Земли сельскохозяйственного назначения	Земли населенных пунктов	608	Зона застройки индивидуальными и блокированными жилыми домами	с. Речицы
50:23:0050412:24	Категория не установлена	Земли населенных пунктов	7	Зона застройки индивидуальными и блокированными жилыми домами	с. Рыболово
50:23:0050412:23	Категория не установлена	Земли населенных пунктов	587	Зона застройки индивидуальными и блокированными жилыми домами	с. Рыболово
50:23:0000000:163023	Земли промышленности, энергетики, транспорта, связи, радиовещания, телевидения, информатики, земли для обеспечения космической деятельности, земли обороны, безопасности и земли иного специального назначения	Земли населенных пунктов	18679	Зона кладбищ	с. Рыболово
50:23:0050411:234	Категория не установлена	Земли населенных пунктов	900	Зона застройки индивидуальными и блокированными жилыми домами	с. Рыболово
50:23:0040828:217	Категория не установлена	Земли населенных пунктов	380	Зона застройки индивидуальными и блокированными жилыми домами	с. Салтыково
50:23:0040828:221	Категория не установлена	Земли населенных пунктов	316	Зона застройки индивидуальными и блокированными жилыми домами	с. Салтыково
50:23:0040828:222	Категория не установлена	Земли населенных пунктов	800	Зона застройки индивидуальными и блокированными жилыми домами	с. Салтыково
50:23:0040828:35	Категория не установлена	Земли населенных пунктов	593	Зона застройки индивидуальными и блокированными жилыми домами	с. Салтыково
50:23:0040828:36	Категория не установлена	Земли населенных пунктов	510	Зона застройки индивидуальными и блокированными жилыми домами	с. Салтыково
50:23:0040828:216	Категория не установлена	Земли населенных пунктов	813	Зона застройки индивидуальными и блокированными жилыми домами	с. Салтыково
50:23:0040854:192	Земли сельскохозяйственного назначения	Земли населенных пунктов	243	Зона, предназначенная для ведения садоводства и огородничества	с. Салтыково

Страница 423/3236, документ 573af594a40d0f29e616b139611b0587 подписан 01.09.2025, опубликован 01.09.2025 в сетевом издании "РАММЕДИА", тел. +7 (496) 463-12-67, ramnews.ru

50:23:0040854:191	Земли сельскохозяйственного назначения	Земли населенных пунктов	314	Зона, предназначенная для ведения садоводства и огородничества	с. Салтыково
50:23:0040855:83	Земли сельскохозяйственного назначения	Земли населенных пунктов	1100	Зона застройки индивидуальными и блокированными жилыми домами	с. Салтыково
50:23:0000000:127908	Земли сельскохозяйственного назначения	Земли населенных пунктов	1550	Зона застройки индивидуальными и блокированными жилыми домами	с. Синьково
50:23:0040503:916	Категория не установлена	Земли населенных пунктов	700	Зона застройки индивидуальными и блокированными жилыми домами	с. Синьково
50:23:0040503:121	Категория не установлена	Земли населенных пунктов	1508	Зона застройки индивидуальными и блокированными жилыми домами	с. Синьково
50:23:0040503:204	Категория не установлена	Земли населенных пунктов	2399	Зона застройки индивидуальными и блокированными жилыми домами	с. Синьково
50:23:0000000:155349	Категория не установлена	Земли населенных пунктов	500	Зона застройки индивидуальными и блокированными жилыми домами	с. Синьково
50:23:0040503:261	Земли сельскохозяйственного назначения	Земли населенных пунктов	1166	Зона застройки индивидуальными и блокированными жилыми домами	с. Синьково
50:23:0000000:127875	Земли сельскохозяйственного назначения	Земли населенных пунктов	906	Зона застройки индивидуальными и блокированными жилыми домами	с. Синьково
50:23:0040538:18	Земли сельскохозяйственного назначения	Земли населенных пунктов	1025	Зона застройки индивидуальными и блокированными жилыми домами	с. Синьково
50:23:0040504:884	Земли промышленности, энергетики, транспорта, связи, радиовещания, телевидения, информатики, земли для обеспечения космической деятельности, земли обороны, безопасности и земли иного специального назначения	Земли населенных пунктов	10	Зона застройки индивидуальными и блокированными жилыми домами	с. Синьково
50:23:0040503:565	Земли промышленности, энергетики, транспорта, связи, радиовещания, телевидения, информатики, земли для обеспечения космической деятельности, земли обороны, безопасности и земли иного специального назначения	Земли населенных пунктов	10	Зона застройки индивидуальными и блокированными жилыми домами	с. Синьково
50:23:0040503:566	Земли промышленности, энергетики, транспорта, связи, радиовещания, телевидения, информатики, земли для обеспечения космической деятельности, земли обороны, безопасности и земли иного специального назначения	Земли населенных пунктов	8	Зона застройки индивидуальными и блокированными жилыми домами	с. Синьково
50:23:0040503:917	Категория не установлена	Земли населенных пунктов	700	Зона застройки индивидуальными и блокированными жилыми домами	с. Синьково
50:23:0000000:165833	Категория не установлена	Земли населенных пунктов	500	Зона застройки индивидуальными и блокированными жилыми домами	с. Синьково

Страница 424/3236, документ 573af594a40d0f29e616b139611b0587 подписан 01.09.2025, опубликован 01.09.2025 в сетевом издании "РАММЕДИА", тел. +7 (496) 463-12-67, ramnews.ru

50:23:0040226:17	Категория не установлена	Земли населенных пунктов	4	Производственная зона	с. Софьино
50:23:0040226:18	Категория не установлена	Земли населенных пунктов	4	Производственная зона	с. Софьино
50:23:0040226:16	Категория не установлена	Земли населенных пунктов	4	Производственная зона	с. Софьино
50:23:0040205:1109	Земли сельскохозяйственного назначения	Земли населенных пунктов	1311	Зона застройки индивидуальными и блокированными жилыми домами	с. Софьино
50:23:0040226:848	Земли сельскохозяйственного назначения	Земли населенных пунктов	5724	Многофункциональная общественно-деловая зона	с. Софьино
50:23:0040207:1916	Земли сельскохозяйственного назначения	Земли населенных пунктов	180	Зона застройки индивидуальными и блокированными жилыми домами	с. Софьино
50:23:0040203:1074	Земли сельскохозяйственного назначения	Земли населенных пунктов	923	Зона застройки индивидуальными и блокированными жилыми домами	с. Софьино
50:23:0040207:1899	Земли сельскохозяйственного назначения	Земли населенных пунктов	600	Зона застройки индивидуальными и блокированными жилыми домами	с. Софьино
50:23:0040203:124	Категория не установлена	Земли населенных пунктов	1646	Зона застройки индивидуальными и блокированными жилыми домами	с. Софьино
50:23:0040203:125	Категория не установлена	Земли населенных пунктов	622	Зона застройки индивидуальными и блокированными жилыми домами	с. Софьино
50:23:0040205:1149	Категория не установлена	Земли населенных пунктов	3015	Зона застройки индивидуальными и блокированными жилыми домами	с. Софьино
50:23:0000000:157995	Земли сельскохозяйственного назначения	Земли населенных пунктов	46944	Зона объектов отдыха и туризма	с. Софьино
50:23:0040204:111	Категория не установлена	Земли населенных пунктов	614	Зона застройки индивидуальными и блокированными жилыми домами	с. Софьино
50:23:0040204:110	Категория не установлена	Земли населенных пунктов	492	Зона застройки индивидуальными и блокированными жилыми домами	с. Софьино
50:23:0040204:176	Категория не установлена	Земли населенных пунктов	565	Зона застройки индивидуальными и блокированными жилыми домами	с. Софьино
50:23:0040204:175	Категория не установлена	Земли населенных пунктов	724	Зона застройки индивидуальными и блокированными жилыми домами	с. Софьино
50:23:0040207:1904	Земли сельскохозяйственного назначения	Земли населенных пунктов	597	Зона застройки индивидуальными и блокированными жилыми домами	с. Софьино
50:23:0040226:528	Земли промышленности, энергетики, транспорта, связи, радиовещания, телевидения, информатики, земли для обеспечения космической деятельности, земли обороны, безопасности и земли иного специального назначения	Земли населенных пунктов	6859	Многофункциональная общественно-деловая зона	с. Софьино

Страница 425/3236, документ 573af594a40d0f29e616b139611b0587 подписан 01.09.2025, опубликован 01.09.2025 в сетевом издании "РАММЕДИА", тел. +7 (496) 463-12-67, ramnews.ru

50:23:0040204:106	Категория не установлена	Земли населенных пунктов	832	Зона застройки индивидуальными и блокированными жилыми домами	с. Софьино
50:23:0000000:167281	Категория не установлена	Земли населенных пунктов	895	Зона застройки индивидуальными и блокированными жилыми домами	с. Степановское
50:23:0050575:18	Земли сельскохозяйственного назначения	Земли населенных пунктов	1495	Зона застройки индивидуальными и блокированными жилыми домами	с. Степановское
50:23:0050514:617	Земли сельскохозяйственного назначения	Земли населенных пунктов	900	Зона застройки индивидуальными и блокированными жилыми домами	с. Степановское
50:23:0050514:554	Категория не установлена	Земли населенных пунктов	590	Многофункциональная общественно-деловая зона	с. Степановское
50:23:0050513:727	Земли сельскохозяйственного назначения	Земли населенных пунктов	2200	Зона застройки индивидуальными и блокированными жилыми домами	с. Степановское
50:23:0050513:682	Категория не установлена	Земли населенных пунктов	1000	Зона застройки индивидуальными и блокированными жилыми домами	с. Степановское
50:23:0050513:728	Земли сельскохозяйственного назначения	Земли населенных пунктов	1500	Зона застройки индивидуальными и блокированными жилыми домами	с. Степановское
50:23:0050513:730	Земли сельскохозяйственного назначения	Земли населенных пунктов	1500	Зона застройки индивидуальными и блокированными жилыми домами	с. Степановское
50:23:0050513:1105	Категория не установлена	Земли населенных пунктов	2000	Зона застройки индивидуальными и блокированными жилыми домами	с. Степановское
50:23:0010143:103	Земли сельскохозяйственного назначения	Земли населенных пунктов	613	Зона застройки индивидуальными и блокированными жилыми домами	с. Строкино
50:23:0050384:1905	Земли промышленности, энергетики, транспорта, связи, радиовещания, телевидения, информатики, земли для обеспечения космической деятельности, земли обороны, безопасности и земли иного специального назначения	Земли населенных пунктов	12692	Зона кладбищ	с. Татаринцево
50:23:0050423:71	Категория не установлена	Земли населенных пунктов	143	Зона застройки индивидуальными и блокированными жилыми домами	с. Ульянино
50:23:0050423:72	Категория не установлена	Земли населенных пунктов	577	Зона застройки индивидуальными и блокированными жилыми домами	с. Ульянино
50:23:0050337:1077	Земли промышленности, энергетики, транспорта, связи, радиовещания, телевидения, информатики, земли для обеспечения космической деятельности, земли обороны, безопасности и земли иного специального назначения	Земли населенных пунктов	8649	Зона транспортной инфраструктуры	с. Ульянино
50:23:0050337:1097	Земли промышленности, энергетики, транспорта, связи, радиовещания, телевидения, информатики, земли для обеспечения	Земли населенных пунктов	1434	Многофункциональная общественно-деловая зона	с. Ульянино

Страница 426/3236, документ 573af594a40d0f29e616b139611b0587
подписан 01.09.2025, опубликован 01.09.2025 в сетевом
издании "РАММЕДИА", тел. +7 (496) 463-12-67, ramnews.ru

	космической деятельности, земли обороны, безопасности и земли иного специального назначения				
50:23:0050510:29	Земли сельскохозяйственного назначения	Земли населенных пунктов	1614	Зона застройки индивидуальными и блокированными жилыми домами	с. Юсупово

Страница 427/3236, документ 573af594a40d0f29e616b139611b0587
подписан 01.09.2025, опубликован 01.09.2025 в сетевом
издании "РАММЕДИА", тел. +7 (496) 463-12-67, ramnews.ru

Перечень исключаемых земельных участков из границ населѐнных пунктов

Кадастровый номер земельного участка	Категория земельного участка, существующая	Категория земельного участка, планируемая	Площадь, кв. м	Планируемая функциональная зона
50:23:0020211:27	Земли населенных пунктов	Земли сельскохозяйственного назначения	930	Зона, предназначенная для ведения садоводства и огородничества
50:23:0020104:67	Земли населенных пунктов	Земли сельскохозяйственного назначения	451	Зона, предназначенная для ведения садоводства и огородничества
50:23:0020302:174	Земли населенных пунктов	Земли сельскохозяйственного назначения	1350	Зона, предназначенная для ведения садоводства и огородничества
50:23:0020344:745	Земли населенных пунктов	Земли сельскохозяйственного назначения	232	Зона, предназначенная для ведения садоводства и огородничества
50:23:0010315:485	Земли населенных пунктов	Земли сельскохозяйственного назначения	194	Зона, предназначенная для ведения садоводства и огородничества
50:23:0040107:372	Земли населенных пунктов	Земли сельскохозяйственного назначения	591	Зона, предназначенная для ведения садоводства и огородничества
50:23:0020248:79	Земли населенных пунктов	Земли сельскохозяйственного назначения	818	Зона, предназначенная для ведения садоводства и огородничества
50:23:0030207:265	Земли населенных пунктов	Земли сельскохозяйственного назначения	623	Зона, предназначенная для ведения садоводства и огородничества
50:23:0020302:91	Земли населенных пунктов	Земли сельскохозяйственного назначения	1612	Зона, предназначенная для ведения садоводства и огородничества
50:23:0010114:140	Земли населенных пунктов	Земли сельскохозяйственного назначения	615	Зона, предназначенная для ведения садоводства и огородничества
50:23:0040536:104	Земли населенных пунктов	Земли сельскохозяйственного назначения	800	Зона сельскохозяйственного назначения (сельскохозяйственные угодья, сельскохозяйственное производство)
50:23:0040552:53	Земли населенных пунктов	Земли лесного фонда	3000	Зона лесов
50:23:0040552:51	Земли населенных пунктов	Земли лесного фонда	3000	Зона лесов
50:23:0010248:135	Земли населенных пунктов	Земли сельскохозяйственного назначения	803	Зона, предназначенная для ведения садоводства и огородничества
50:23:0040542:41	Земли населенных пунктов	Земли лесного фонда	3000	Зона лесов
50:23:0020211:30	Земли населенных пунктов	Земли сельскохозяйственного назначения	1005	Зона, предназначенная для ведения садоводства и огородничества
50:23:0040552:123	Земли населенных пунктов	Земли лесного фонда	3000	Зона лесов
50:23:0020211:75	Земли населенных пунктов	Земли сельскохозяйственного назначения	1303	Зона, предназначенная для ведения садоводства и огородничества
50:23:0000000:161621	Земли населенных пунктов	Земли сельскохозяйственного назначения	1434	Зона, предназначенная для ведения садоводства и огородничества
50:23:0020211:34	Земли населенных пунктов	Земли сельскохозяйственного назначения	1223	Зона, предназначенная для ведения садоводства и огородничества
50:23:0040552:109	Земли населенных пунктов	Земли лесного фонда	3000	Зона лесов
50:23:0040536:68	Земли населенных пунктов	Земли сельскохозяйственного назначения	456	Зона сельскохозяйственного назначения (сельскохозяйственные угодья, сельскохозяйственное производство)
50:23:0020302:115	Земли населенных пунктов	Земли сельскохозяйственного назначения	508	Зона, предназначенная для ведения садоводства и огородничества
50:23:0010111:418	Земли населенных пунктов	Земли сельскохозяйственного назначения	600	Зона, предназначенная для ведения садоводства и огородничества
50:23:0020302:140	Земли населенных пунктов	Земли сельскохозяйственного назначения	1013	Зона, предназначенная для ведения садоводства и огородничества
50:23:0040110:96	Земли населенных пунктов	Земли сельскохозяйственного назначения	1323	Зона сельскохозяйственного назначения (сельскохозяйственные угодья, сельскохозяйственное производство)
50:23:0040227:115	Земли населенных пунктов	Земли сельскохозяйственного назначения	1587	Зона, предназначенная для ведения садоводства и огородничества
50:23:0040112:57	Земли населенных пунктов	Земли сельскохозяйственного назначения	1852	Зона, предназначенная для ведения садоводства и огородничества
50:23:0040227:116	Земли населенных пунктов	Земли сельскохозяйственного назначения	1500	Зона, предназначенная для ведения садоводства и огородничества
50:23:0040840:10	Земли населенных пунктов	Земли сельскохозяйственного назначения	808	Зона, предназначенная для ведения садоводства и огородничества
50:23:0020211:70	Земли населенных пунктов	Земли сельскохозяйственного назначения	1132	Зона, предназначенная для ведения садоводства и огородничества

Страница 428/3236, документ 573af594a40d0f29e616b139611b0587
подписан 01.09.2025, опубликован 01.09.2025 в сетевом
издании "РАММЕДИА", тел. +7 (496) 463-12-67, ramnews.ru

50:23:0020153:8	Земли населенных пунктов	Земли лесного фонда	1125	Зона лесов
50:23:0020211:16	Земли населенных пунктов	Земли сельскохозяйственного назначения	1016	Зона, предназначенная для ведения садоводства и огородничества
50:23:0020416:25	Земли населенных пунктов	Земли сельскохозяйственного назначения	809	Зона, предназначенная для ведения садоводства и огородничества
50:23:0020415:91	Земли населенных пунктов	Земли сельскохозяйственного назначения	603	Зона, предназначенная для ведения садоводства и огородничества
50:23:0030421:11	Земли населенных пунктов	Земли сельскохозяйственного назначения	964	Зона, предназначенная для ведения садоводства и огородничества
50:23:0050384:1586	Земли населенных пунктов	Земли сельскохозяйственного назначения	1000	Зона, предназначенная для ведения садоводства и огородничества
50:23:0050405:108	Земли населенных пунктов	Земли сельскохозяйственного назначения	3000	Лесопарковая зона
50:23:0050565:2964	Земли населенных пунктов	Земли промышленности, энергетики, транспорта, связи, радиовещания, телевидения, информатики, земли для обеспечения космической деятельности, земли обороны, безопасности и земли иного специального назначения	1300	Коммунально-складская зона
50:23:0050538:876	Земли населенных пунктов	Земли сельскохозяйственного назначения	2000	Зона сельскохозяйственного назначения (сельскохозяйственные угодья, сельскохозяйственное производство)
50:23:0050405:106	Земли населенных пунктов	Земли сельскохозяйственного назначения	3000	Лесопарковая зона
50:23:0050405:107	Земли населенных пунктов	Земли сельскохозяйственного назначения	3000	Лесопарковая зона
50:23:0020211:20	Земли населенных пунктов	Земли сельскохозяйственного назначения	1051	Зона, предназначенная для ведения садоводства и огородничества
50:23:0030224:432	Земли населенных пунктов	Земли промышленности, энергетики, транспорта, связи, радиовещания, телевидения, информатики, земли для обеспечения космической деятельности, земли обороны, безопасности и земли иного специального назначения	1	Зона транспортной инфраструктуры
50:23:0030339:247	Земли населенных пунктов	Земли сельскохозяйственного назначения	633	Зона, предназначенная для ведения садоводства и огородничества
50:23:0030361:236	Земли населенных пунктов	Земли сельскохозяйственного назначения	602	Зона, предназначенная для ведения садоводства и огородничества
50:23:0020211:72	Земли населенных пунктов	Земли сельскохозяйственного назначения	1598	Зона, предназначенная для ведения садоводства и огородничества
50:23:0020211:35	Земли населенных пунктов	Земли сельскохозяйственного назначения	1028	Зона, предназначенная для ведения садоводства и огородничества
50:23:0020211:22	Земли населенных пунктов	Земли сельскохозяйственного назначения	1040	Зона, предназначенная для ведения садоводства и огородничества
50:23:0020211:81	Земли населенных пунктов	Земли сельскохозяйственного назначения	1137	Зона, предназначенная для ведения садоводства и огородничества
50:23:0040318:90	Земли населенных пунктов	Земли сельскохозяйственного назначения	1119	Зона, предназначенная для ведения садоводства и огородничества
50:23:0020211:64	Земли населенных пунктов	Земли сельскохозяйственного назначения	982	Зона, предназначенная для ведения садоводства и огородничества
50:23:0040552:108	Земли населенных пунктов	Земли лесного фонда	3000	Зона лесов
50:23:0040552:103	Земли населенных пунктов	Земли лесного фонда	3000	Зона лесов
50:23:0040552:121	Земли населенных пунктов	Земли лесного фонда	3000	Зона лесов
50:23:0020211:31	Земли населенных пунктов	Земли сельскохозяйственного назначения	983	Зона, предназначенная для ведения садоводства и огородничества
50:23:0020211:87	Земли населенных пунктов	Земли сельскохозяйственного назначения	1004	Зона, предназначенная для ведения садоводства и огородничества
50:23:0020211:32	Земли населенных пунктов	Земли сельскохозяйственного назначения	730	Зона, предназначенная для ведения садоводства и огородничества
50:23:0020211:78	Земли населенных пунктов	Земли сельскохозяйственного назначения	1028	Зона, предназначенная для ведения садоводства и огородничества
50:23:0020211:28	Земли населенных пунктов	Земли сельскохозяйственного назначения	1008	Зона, предназначенная для ведения садоводства и огородничества
50:23:0020211:25	Земли населенных пунктов	Земли сельскохозяйственного назначения	1181	Зона, предназначенная для ведения садоводства и огородничества
50:23:0040542:36	Земли населенных пунктов	Земли лесного фонда	3000	Зона лесов

Страница 429/3236, документ 573af594a40d0f29e616b139611b0587
подписан 01.09.2025, опубликован 01.09.2025 в сетевом
издании "РАММЕДИА", тел. +7 (496) 463-12-67, ramnews.ru

50:23:0040552:62	Земли населенных пунктов	Земли лесного фонда	3000	Зона лесов
50:23:0040310:175	Земли населенных пунктов	Земли сельскохозяйственного назначения	984	Зона, предназначенная для ведения садоводства и огородничества
50:23:0020240:140	Земли населенных пунктов	Земли сельскохозяйственного назначения	597	Зона, предназначенная для ведения садоводства и огородничества
50:23:0020210:248	Земли населенных пунктов	Земли сельскохозяйственного назначения	370	Зона, предназначенная для ведения садоводства и огородничества
50:23:0020294:31	Земли населенных пунктов	Земли сельскохозяйственного назначения	1523	Зона, предназначенная для ведения садоводства и огородничества
50:23:0020294:30	Земли населенных пунктов	Земли сельскохозяйственного назначения	1247	Зона, предназначенная для ведения садоводства и огородничества
50:23:0020302:104	Земли населенных пунктов	Земли сельскохозяйственного назначения	1090	Зона, предназначенная для ведения садоводства и огородничества
50:23:0020302:102	Земли населенных пунктов	Земли сельскохозяйственного назначения	1285	Зона, предназначенная для ведения садоводства и огородничества
50:23:0020302:57	Земли населенных пунктов	Земли сельскохозяйственного назначения	995	Зона, предназначенная для ведения садоводства и огородничества
50:23:0020302:55	Земли населенных пунктов	Земли сельскохозяйственного назначения	988	Зона, предназначенная для ведения садоводства и огородничества
50:23:0020302:52	Земли населенных пунктов	Земли сельскохозяйственного назначения	959	Зона, предназначенная для ведения садоводства и огородничества
50:23:0030360:144	Земли населенных пунктов	Земли сельскохозяйственного назначения	612	Зона, предназначенная для ведения садоводства и огородничества
50:23:0020302:103	Земли населенных пунктов	Земли сельскохозяйственного назначения	1015	Зона, предназначенная для ведения садоводства и огородничества
50:23:0010308:331	Земли населенных пунктов	Земли сельскохозяйственного назначения	796	Зона, предназначенная для ведения садоводства и огородничества
50:23:0010309:19	Земли населенных пунктов	Земли сельскохозяйственного назначения	735	Зона, предназначенная для ведения садоводства и огородничества
50:23:0020335:17	Земли населенных пунктов	Земли сельскохозяйственного назначения	947	Зона, предназначенная для ведения садоводства и огородничества
50:23:0020302:344	Земли населенных пунктов	Земли сельскохозяйственного назначения	937	Зона, предназначенная для ведения садоводства и огородничества
50:23:0020302:391	Земли населенных пунктов	Земли сельскохозяйственного назначения	717	Зона, предназначенная для ведения садоводства и огородничества
50:23:0020302:362	Земли населенных пунктов	Земли сельскохозяйственного назначения	740	Зона, предназначенная для ведения садоводства и огородничества
50:23:0030320:61	Земли населенных пунктов	Земли сельскохозяйственного назначения	656	Зона, предназначенная для ведения садоводства и огородничества
50:23:0030320:92	Земли населенных пунктов	Земли сельскохозяйственного назначения	634	Зона, предназначенная для ведения садоводства и огородничества
50:23:0030383:29	Земли населенных пунктов	Земли сельскохозяйственного назначения	1018	Зона, предназначенная для ведения садоводства и огородничества
50:23:0010234:1120	Земли населенных пунктов	Земли сельскохозяйственного назначения	659	Зона, предназначенная для ведения садоводства и огородничества
50:23:0040507:6	Земли населенных пунктов	Земли сельскохозяйственного назначения	600	Зона, предназначенная для ведения садоводства и огородничества
50:23:0020344:747	Земли населенных пунктов	Земли сельскохозяйственного назначения	2082	Зона, предназначенная для ведения садоводства и огородничества
50:23:0020344:760	Земли населенных пунктов	Земли сельскохозяйственного назначения	533	Зона, предназначенная для ведения садоводства и огородничества
50:23:0020344:744	Земли населенных пунктов	Земли сельскохозяйственного назначения	533	Зона, предназначенная для ведения садоводства и огородничества
50:23:0020302:86	Земли населенных пунктов	Земли сельскохозяйственного назначения	1041	Зона, предназначенная для ведения садоводства и огородничества
50:23:0020302:79	Земли населенных пунктов	Земли сельскохозяйственного назначения	1529	Зона, предназначенная для ведения садоводства и огородничества
50:23:0010276:297	Земли населенных пунктов	Земли сельскохозяйственного назначения	600	Зона, предназначенная для ведения садоводства и огородничества
50:23:0020302:97	Земли населенных пунктов	Земли сельскохозяйственного назначения	546	Зона, предназначенная для ведения садоводства и огородничества
50:23:0010276:298	Земли населенных пунктов	Земли сельскохозяйственного назначения	670	Зона, предназначенная для ведения садоводства и огородничества
50:23:0040532:128	Земли населенных пунктов	Земли сельскохозяйственного назначения	1216	Зона, предназначенная для ведения садоводства и огородничества
50:23:0020302:96	Земли населенных пунктов	Земли сельскохозяйственного назначения	546	Зона, предназначенная для ведения садоводства и огородничества
50:23:0010234:34	Земли населенных пунктов	Земли сельскохозяйственного назначения	589	Зона, предназначенная для ведения садоводства и огородничества
50:23:0010318:194	Земли населенных пунктов	Земли сельскохозяйственного назначения	23814	Зона сельскохозяйственного назначения (сельскохозяйственные угодья, сельскохозяйственное производство)

Страница 430/3236, документ 573af594a40d0f29e616b139611b0587
подписан 01.09.2025, опубликован 01.09.2025 в сетевом
издании "РАММЕДИА", тел. +7 (496) 463-12-67, ramnews.ru

50:23:0040320:108	Земли населенных пунктов	Земли сельскохозяйственного назначения	600	Зона, предназначенная для ведения садоводства и огородничества
50:23:0040541:2241	Земли населенных пунктов	Земли сельскохозяйственного назначения	647	Зона, предназначенная для ведения садоводства и огородничества
50:23:0030321:453	Земли населенных пунктов	Земли сельскохозяйственного назначения	635	Зона, предназначенная для ведения садоводства и огородничества
50:23:0020211:13	Земли населенных пунктов	Земли сельскохозяйственного назначения	962	Зона, предназначенная для ведения садоводства и огородничества
50:23:0020320:156	Земли населенных пунктов	Земли сельскохозяйственного назначения	592	Зона, предназначенная для ведения садоводства и огородничества
50:23:0020302:361	Земли населенных пунктов	Земли сельскохозяйственного назначения	697	Зона, предназначенная для ведения садоводства и огородничества
50:23:0020341:201	Земли населенных пунктов	Земли сельскохозяйственного назначения	596	Зона, предназначенная для ведения садоводства и огородничества
50:23:0040515:561	Земли населенных пунктов	Земли сельскохозяйственного назначения	604	Зона, предназначенная для ведения садоводства и огородничества
50:23:0010215:160	Земли населенных пунктов	Земли сельскохозяйственного назначения	616	Зона, предназначенная для ведения садоводства и огородничества
50:23:0010112:5	Земли населенных пунктов	Земли сельскохозяйственного назначения	2530	Зона, предназначенная для ведения садоводства и огородничества
50:23:0010112:7	Земли населенных пунктов	Земли сельскохозяйственного назначения	2498	Зона, предназначенная для ведения садоводства и огородничества
50:23:0040106:235	Земли населенных пунктов	Земли сельскохозяйственного назначения	605	Зона, предназначенная для ведения садоводства и огородничества
50:23:0010111:99	Земли населенных пунктов	Земли сельскохозяйственного назначения	600	Зона, предназначенная для ведения садоводства и огородничества
50:23:0010114:127	Земли населенных пунктов	Земли сельскохозяйственного назначения	768	Зона, предназначенная для ведения садоводства и огородничества
50:23:0010112:17	Земли населенных пунктов	Земли сельскохозяйственного назначения	2335	Зона, предназначенная для ведения садоводства и огородничества
50:23:0040536:103	Земли населенных пунктов	Земли сельскохозяйственного назначения	1500	Зона сельскохозяйственного назначения (сельскохозяйственные угодья, сельскохозяйственное производство)
50:23:0020212:43	Земли населенных пунктов	Земли сельскохозяйственного назначения	600	Зона, предназначенная для ведения садоводства и огородничества
50:23:0040552:49	Земли населенных пунктов	Земли лесного фонда	3000	Зона лесов
50:23:0040552:52	Земли населенных пунктов	Земли лесного фонда	3000	Зона лесов
50:23:0010274:51	Земли населенных пунктов	Земли сельскохозяйственного назначения	1200	Зона, предназначенная для ведения садоводства и огородничества
50:23:0010216:162	Земли населенных пунктов	Земли сельскохозяйственного назначения	584	Зона, предназначенная для ведения садоводства и огородничества
50:23:0030376:693	Земли населенных пунктов	Земли сельскохозяйственного назначения	1209	Зона, предназначенная для ведения садоводства и огородничества
50:23:0040536:108	Земли населенных пунктов	Земли сельскохозяйственного назначения	1200	Зона сельскохозяйственного назначения (сельскохозяйственные угодья, сельскохозяйственное производство)
50:23:0040303:9	Земли населенных пунктов	Земли сельскохозяйственного назначения	718	Зона, предназначенная для ведения садоводства и огородничества
50:23:0040542:39	Земли населенных пунктов	Земли лесного фонда	3000	Зона лесов
50:23:0020209:43	Земли населенных пунктов	Земли сельскохозяйственного назначения	800	Зона, предназначенная для ведения садоводства и огородничества
50:23:0040226:44	Земли населенных пунктов	Земли сельскохозяйственного назначения	154	Зона сельскохозяйственного назначения (сельскохозяйственные угодья, сельскохозяйственное производство)
50:23:0040226:607	Земли населенных пунктов	Земли сельскохозяйственного назначения	625	Зона, предназначенная для ведения садоводства и огородничества
50:23:0030363:216	Земли населенных пунктов	Земли сельскохозяйственного назначения	807	Зона, предназначенная для ведения садоводства и огородничества
50:23:0020211:65	Земли населенных пунктов	Земли сельскохозяйственного назначения	1006	Зона, предназначенная для ведения садоводства и огородничества
50:23:0020211:82	Земли населенных пунктов	Земли сельскохозяйственного назначения	513	Зона, предназначенная для ведения садоводства и огородничества
50:23:0020211:66	Земли населенных пунктов	Земли сельскохозяйственного назначения	583	Зона, предназначенная для ведения садоводства и огородничества
50:23:0020211:52	Земли населенных пунктов	Земли сельскохозяйственного назначения	1200	Зона, предназначенная для ведения садоводства и огородничества
50:23:0020211:29	Земли населенных пунктов	Земли сельскохозяйственного назначения	913	Зона, предназначенная для ведения садоводства и огородничества
50:23:0020211:74	Земли населенных пунктов	Земли сельскохозяйственного назначения	1145	Зона, предназначенная для ведения садоводства и огородничества

Страница 431/3236, документ 573af594a40d0f29e616b139611b0587
подписан 01.09.2025, опубликован 01.09.2025 в сетевом
издании "РАММЕДИА", тел. +7 (496) 463-12-67, ramnews.ru

50:23:0020211:17	Земли населенных пунктов	Земли сельскохозяйственного назначения	1040	Зона, предназначенная для ведения садоводства и огородничества
50:23:0020211:67	Земли населенных пунктов	Земли сельскохозяйственного назначения	1027	Зона, предназначенная для ведения садоводства и огородничества
50:23:0020211:5	Земли населенных пунктов	Земли сельскохозяйственного назначения	1063	Зона, предназначенная для ведения садоводства и огородничества
50:23:0020211:85	Земли населенных пунктов	Земли сельскохозяйственного назначения	1560	Зона, предназначенная для ведения садоводства и огородничества
50:23:0020211:23	Земли населенных пунктов	Земли сельскохозяйственного назначения	511	Зона, предназначенная для ведения садоводства и огородничества
50:23:0040226:608	Земли населенных пунктов	Земли сельскохозяйственного назначения	624	Зона, предназначенная для ведения садоводства и огородничества
50:23:0040226:533	Земли населенных пунктов	Земли сельскохозяйственного назначения	600	Зона, предназначенная для ведения садоводства и огородничества
50:23:0020211:73	Земли населенных пунктов	Земли сельскохозяйственного назначения	998	Зона, предназначенная для ведения садоводства и огородничества
50:23:0020211:84	Земли населенных пунктов	Земли сельскохозяйственного назначения	1031	Зона, предназначенная для ведения садоводства и огородничества
50:23:0020211:83	Земли населенных пунктов	Земли сельскохозяйственного назначения	497	Зона, предназначенная для ведения садоводства и огородничества
50:23:0020211:80	Земли населенных пунктов	Земли сельскохозяйственного назначения	1045	Зона, предназначенная для ведения садоводства и огородничества
50:23:0020211:57	Земли населенных пунктов	Земли сельскохозяйственного назначения	1349	Зона, предназначенная для ведения садоводства и огородничества
50:23:0020211:237	Земли населенных пунктов	Земли сельскохозяйственного назначения	1031	Зона, предназначенная для ведения садоводства и огородничества
50:23:0040314:376	Земли населенных пунктов	Земли сельскохозяйственного назначения	602	Зона, предназначенная для ведения садоводства и огородничества
50:23:0020211:18	Земли населенных пунктов	Земли сельскохозяйственного назначения	28724	Зона, предназначенная для ведения садоводства и огородничества
50:23:0020211:222	Земли населенных пунктов	Земли сельскохозяйственного назначения	1205	Зона, предназначенная для ведения садоводства и огородничества
50:23:0020211:71	Земли населенных пунктов	Земли сельскохозяйственного назначения	1006	Зона, предназначенная для ведения садоводства и огородничества
50:23:0020211:77	Земли населенных пунктов	Земли сельскохозяйственного назначения	870	Зона, предназначенная для ведения садоводства и огородничества
50:23:0020211:79	Земли населенных пунктов	Земли сельскохозяйственного назначения	497	Зона, предназначенная для ведения садоводства и огородничества
50:23:0040437:9	Земли населенных пунктов	Земли сельскохозяйственного назначения	500	Зона, предназначенная для ведения садоводства и огородничества
50:23:0040437:10	Земли населенных пунктов	Земли сельскохозяйственного назначения	1500	Зона, предназначенная для ведения садоводства и огородничества
50:23:0030359:49	Земли населенных пунктов	Земли сельскохозяйственного назначения	603	Зона, предназначенная для ведения садоводства и огородничества
50:23:0040518:540	Земли населенных пунктов	Земли лесного фонда	3000	Зона лесов
50:23:0040518:539	Земли населенных пунктов	Земли лесного фонда	3000	Зона лесов
50:23:0040318:37	Земли населенных пунктов	Земли сельскохозяйственного назначения	974	Зона, предназначенная для ведения садоводства и огородничества
50:23:0040318:32	Земли населенных пунктов	Земли сельскохозяйственного назначения	611	Зона, предназначенная для ведения садоводства и огородничества
50:23:0040402:53	Земли населенных пунктов	Земли сельскохозяйственного назначения	21133	Зона, предназначенная для ведения садоводства и огородничества
50:23:0000000:164298	Земли населенных пунктов	Земли промышленности, энергетики, транспорта, связи, радиовещания, телевидения, информатики, земли для обеспечения космической деятельности, земли обороны, безопасности и земли иного специального назначения	492	Зона транспортной инфраструктуры
50:23:0040552:120	Земли населенных пунктов	Земли лесного фонда	3000	Зона лесов
50:23:0040552:110	Земли населенных пунктов	Земли лесного фонда	3000	Зона лесов
50:23:0030368:703	Земли населенных пунктов	Земли сельскохозяйственного назначения	597	Зона, предназначенная для ведения садоводства и огородничества
50:23:0040552:122	Земли населенных пунктов	Земли лесного фонда	3000	Зона лесов
50:23:0040552:100	Земли населенных пунктов	Земли лесного фонда	3000	Зона лесов
50:23:0030325:12	Земли населенных пунктов	Земли промышленности, энергетики, транспорта,	123	Лесопарковая зона

Страница 432/3236, документ 573af594a40d0f29e616b139611b0587
подписан 01.09.2025, опубликован 01.09.2025 в сетевом
издании "РАММЕДИА", тел. +7 (496) 463-12-67, ramnews.ru

		связи, радиовещания, телевидения, информатики, земли для обеспечения космической деятельности, земли обороны, безопасности и земли иного специального назначения		
50:23:0040536:96	Земли населенных пунктов	Земли сельскохозяйственного назначения	1200	Зона сельскохозяйственного назначения (сельскохозяйственные угодья, сельскохозяйственное производство)
50:23:0040552:111	Земли населенных пунктов	Земли лесного фонда	3000	Зона лесов
50:23:0040552:112	Земли населенных пунктов	Земли лесного фонда	3000	Зона лесов
50:23:0040549:29	Земли населенных пунктов	Земли промышленности, энергетики, транспорта, связи, радиовещания, телевидения, информатики, земли для обеспечения космической деятельности, земли обороны, безопасности и земли иного специального назначения	24	Лесопарковая зона
50:23:0020302:210	Земли населенных пунктов	Земли сельскохозяйственного назначения	613	Зона, предназначенная для ведения садоводства и огородничества
50:23:0040552:107	Земли населенных пунктов	Земли лесного фонда	3000	Зона лесов
50:23:0040536:97	Земли населенных пунктов	Земли сельскохозяйственного назначения	1200	Зона сельскохозяйственного назначения (сельскохозяйственные угодья, сельскохозяйственное производство)
50:23:0020302:250	Земли населенных пунктов	Земли сельскохозяйственного назначения	1037	Зона, предназначенная для ведения садоводства и огородничества
50:23:0010102:528	Земли населенных пунктов	Земли сельскохозяйственного назначения	611	Зона, предназначенная для ведения садоводства и огородничества
50:23:0040552:68	Земли населенных пунктов	Земли лесного фонда	3000	Зона лесов
50:23:0040552:81	Земли населенных пунктов	Земли лесного фонда	3000	Зона лесов
50:23:0040552:71	Земли населенных пунктов	Земли лесного фонда	3000	Зона лесов
50:23:0040552:74	Земли населенных пунктов	Земли лесного фонда	3000	Зона лесов
50:23:0040552:69	Земли населенных пунктов	Земли лесного фонда	3000	Зона лесов
50:23:0040552:64	Земли населенных пунктов	Земли лесного фонда	3000	Зона лесов
50:23:0040552:88	Земли населенных пунктов	Земли лесного фонда	3000	Зона лесов
50:23:0040552:90	Земли населенных пунктов	Земли лесного фонда	3000	Зона лесов
50:23:0040552:72	Земли населенных пунктов	Земли лесного фонда	3000	Зона лесов
50:23:0040552:63	Земли населенных пунктов	Земли лесного фонда	3000	Зона лесов
50:23:0040552:96	Земли населенных пунктов	Земли лесного фонда	3000	Зона лесов
50:23:0040552:60	Земли населенных пунктов	Земли лесного фонда	3000	Зона лесов
50:23:0040552:70	Земли населенных пунктов	Земли лесного фонда	3000	Зона лесов
50:23:0040552:56	Земли населенных пунктов	Земли лесного фонда	3000	Зона лесов
50:23:0040552:67	Земли населенных пунктов	Земли лесного фонда	3000	Зона лесов
50:23:0040552:89	Земли населенных пунктов	Земли лесного фонда	3000	Зона лесов
50:23:0040552:92	Земли населенных пунктов	Земли лесного фонда	3000	Зона лесов
50:23:0040552:73	Земли населенных пунктов	Земли лесного фонда	3000	Зона лесов
50:23:0040552:87	Земли населенных пунктов	Земли лесного фонда	3000	Зона лесов
50:23:0040552:77	Земли населенных пунктов	Земли лесного фонда	3000	Зона лесов
50:23:0020389:1356	Земли населенных пунктов	Земли сельскохозяйственного назначения	759	Зона, предназначенная для ведения садоводства и огородничества

Страница 433/3236, документ 573af594a40d0f29e616b139611b0587
подписан 01.09.2025, опубликован 01.09.2025 в сетевом
издании "РАММЕДИА", тел. +7 (496) 463-12-67, ramnews.ru

50:23:0020389:1355	Земли населенных пунктов	Земли сельскохозяйственного назначения	753	Зона, предназначенная для ведения садоводства и огородничества
50:23:0020389:1357	Земли населенных пунктов	Земли сельскохозяйственного назначения	758	Зона, предназначенная для ведения садоводства и огородничества
50:23:0030311:85	Земли населенных пунктов	Земли сельскохозяйственного назначения	607	Зона, предназначенная для ведения садоводства и огородничества
50:23:0020302:125	Земли населенных пунктов	Земли сельскохозяйственного назначения	973	Зона, предназначенная для ведения садоводства и огородничества
50:23:0040814:76	Земли населенных пунктов	Земли сельскохозяйственного назначения	800	Зона, предназначенная для ведения садоводства и огородничества
50:23:0020302:162	Земли населенных пунктов	Земли сельскохозяйственного назначения	1370	Зона, предназначенная для ведения садоводства и огородничества
50:23:0020302:134	Земли населенных пунктов	Земли сельскохозяйственного назначения	985	Зона, предназначенная для ведения садоводства и огородничества
50:23:0020302:122	Земли населенных пунктов	Земли сельскохозяйственного назначения	1227	Зона, предназначенная для ведения садоводства и огородничества
50:23:0020302:175	Земли населенных пунктов	Земли сельскохозяйственного назначения	1958	Зона, предназначенная для ведения садоводства и огородничества
50:23:0020302:160	Земли населенных пунктов	Земли сельскохозяйственного назначения	1258	Зона, предназначенная для ведения садоводства и огородничества
50:23:0020302:178	Земли населенных пунктов	Земли сельскохозяйственного назначения	1036	Зона, предназначенная для ведения садоводства и огородничества
50:23:0020302:147	Земли населенных пунктов	Земли сельскохозяйственного назначения	1874	Зона, предназначенная для ведения садоводства и огородничества
50:23:0020302:121	Земли населенных пунктов	Земли сельскохозяйственного назначения	1156	Зона, предназначенная для ведения садоводства и огородничества
50:23:0020302:142	Земли населенных пунктов	Земли сельскохозяйственного назначения	1072	Зона, предназначенная для ведения садоводства и огородничества
50:23:0040536:137	Земли населенных пунктов	Земли сельскохозяйственного назначения	1200	Зона сельскохозяйственного назначения (сельскохозяйственные угодья, сельскохозяйственное производство)
50:23:0040536:69	Земли населенных пунктов	Земли сельскохозяйственного назначения	1200	Зона сельскохозяйственного назначения (сельскохозяйственные угодья, сельскохозяйственное производство)
50:23:0010168:151	Земли населенных пунктов	Земли сельскохозяйственного назначения	2497	Зона, предназначенная для ведения садоводства и огородничества
50:23:0000000:164300	Земли населенных пунктов	Земли промышленности, энергетики, транспорта, связи, радиовещания, телевидения, информатики, земли для обеспечения космической деятельности, земли обороны, безопасности и земли иного специального назначения	158	Зона транспортной инфраструктуры
50:23:0020325:264	Земли населенных пунктов	Земли сельскохозяйственного назначения	500	Зона, предназначенная для ведения садоводства и огородничества
50:23:0000000:128121	Земли населенных пунктов	Земли сельскохозяйственного назначения	600	Зона, предназначенная для ведения садоводства и огородничества
50:23:0040536:138	Земли населенных пунктов	Земли сельскохозяйственного назначения	1200	Зона сельскохозяйственного назначения (сельскохозяйственные угодья, сельскохозяйственное производство)
50:23:0040536:135	Земли населенных пунктов	Земли сельскохозяйственного назначения	1200	Зона сельскохозяйственного назначения (сельскохозяйственные угодья, сельскохозяйственное производство)
50:23:0040536:136	Земли населенных пунктов	Земли сельскохозяйственного назначения	1200	Зона сельскохозяйственного назначения (сельскохозяйственные угодья, сельскохозяйственное производство)
50:23:0040505:111	Земли населенных пунктов	Земли сельскохозяйственного назначения	1200	Зона сельскохозяйственного назначения (сельскохозяйственные угодья, сельскохозяйственное производство)
50:23:0010319:100	Земли населенных пунктов	Земли сельскохозяйственного назначения	613	Зона, предназначенная для ведения садоводства и огородничества
50:23:0020211:42	Земли населенных пунктов	Земли сельскохозяйственного назначения	1029	Зона, предназначенная для ведения садоводства и огородничества
50:23:0020333:194	Земли населенных пунктов	Земли сельскохозяйственного назначения	808	Зона, предназначенная для ведения садоводства и огородничества
50:23:0030388:3556	Земли населенных пунктов	Земли сельскохозяйственного назначения	800	Зона, предназначенная для ведения садоводства и огородничества
50:23:0030388:3557	Земли населенных пунктов	Земли сельскохозяйственного назначения	800	Зона, предназначенная для ведения садоводства и огородничества
50:23:0000000:166056	Земли населенных пунктов	Земли промышленности, энергетики, транспорта, связи, радиовещания, телевидения, информатики, земли для обеспечения космической деятельности, земли обороны, безопасности и земли иного	99	Зона транспортной инфраструктуры

Страница 434/3236, документ 573af594a40d0f29e616b139611b0587
подписан 01.09.2025, опубликован 01.09.2025 в сетевом
издании "РАММЕДИА", тел. +7 (496) 463-12-67, ramnews.ru

		специального назначения		
50:23:0040536:134	Земли населенных пунктов	Земли сельскохозяйственного назначения	1200	Зона сельскохозяйственного назначения (сельскохозяйственные угодья, сельскохозяйственное производство)
50:23:0040536:3	Земли населенных пунктов	Земли сельскохозяйственного назначения	1657	Зона сельскохозяйственного назначения (сельскохозяйственные угодья, сельскохозяйственное производство)
50:23:0040536:139	Земли населенных пунктов	Земли сельскохозяйственного назначения	1200	Зона сельскохозяйственного назначения (сельскохозяйственные угодья, сельскохозяйственное производство)
50:23:0040536:17	Земли населенных пунктов	Земли сельскохозяйственного назначения	1500	Зона сельскохозяйственного назначения (сельскохозяйственные угодья, сельскохозяйственное производство)
50:23:0020211:86	Земли населенных пунктов	Земли сельскохозяйственного назначения	1110	Зона, предназначенная для ведения садоводства и огородничества
50:23:0040571:5	Земли населенных пунктов	Земли сельскохозяйственного назначения	2089	Зона застройки индивидуальными и блокированными жилыми домами
50:23:0030354:7	Земли населенных пунктов	Земли сельскохозяйственного назначения	617	Зона, предназначенная для ведения садоводства и огородничества
50:23:0040541:5095	Земли населенных пунктов	Земли сельскохозяйственного назначения	1295	Зона, предназначенная для ведения садоводства и огородничества
50:23:0040541:5096	Земли населенных пунктов	Земли сельскохозяйственного назначения	1740	Зона, предназначенная для ведения садоводства и огородничества
50:23:0000000:164561	Земли населенных пунктов	Земли промышленности, энергетики, транспорта, связи, радиовещания, телевидения, информатики, земли для обеспечения космической деятельности, земли обороны, безопасности и земли иного специального назначения	3180	Зона транспортной инфраструктуры
50:23:0020302:139	Земли населенных пунктов	Земли сельскохозяйственного назначения	970	Зона, предназначенная для ведения садоводства и огородничества
50:23:0020302:114	Земли населенных пунктов	Земли сельскохозяйственного назначения	500	Зона, предназначенная для ведения садоводства и огородничества
50:23:0020211:49	Земли населенных пунктов	Земли сельскохозяйственного назначения	1011	Зона, предназначенная для ведения садоводства и огородничества
50:23:0000000:164748	Земли населенных пунктов	Земли сельскохозяйственного назначения	26378	Зона сельскохозяйственного назначения (сельскохозяйственные угодья, сельскохозяйственное производство)
50:23:0010258:91	Земли населенных пунктов	Земли лесного фонда	3000	Зона лесов
50:23:0020455:1165	Земли населенных пунктов	Земли сельскохозяйственного назначения	658	Зона, предназначенная для ведения садоводства и огородничества
50:23:0040552:91	Земли населенных пунктов	Земли лесного фонда	3000	Зона лесов
50:23:0010107:12	Земли населенных пунктов	Земли сельскохозяйственного назначения	611	Зона, предназначенная для ведения садоводства и огородничества
50:23:0020332:225	Земли населенных пунктов	Земли сельскохозяйственного назначения	522	Зона, предназначенная для ведения садоводства и огородничества
50:23:0020332:259	Земли населенных пунктов	Земли сельскохозяйственного назначения	300	Зона, предназначенная для ведения садоводства и огородничества
50:23:0020328:59	Земли населенных пунктов	Земли сельскохозяйственного назначения	729	Зона, предназначенная для ведения садоводства и огородничества
50:23:0000000:166732	Земли населенных пунктов	Земли сельскохозяйственного назначения	56465	Зона сельскохозяйственного назначения (сельскохозяйственные угодья, сельскохозяйственное производство)
50:23:0040420:407	Земли населенных пунктов	Земли сельскохозяйственного назначения	608	Зона, предназначенная для ведения садоводства и огородничества
50:23:0040328:34	Земли населенных пунктов	Земли сельскохозяйственного назначения	1400	Зона, предназначенная для ведения садоводства и огородничества
50:23:0040420:132	Земли населенных пунктов	Земли сельскохозяйственного назначения	600	Зона, предназначенная для ведения садоводства и огородничества
50:23:0040427:30	Земли населенных пунктов	Земли сельскохозяйственного назначения	616	Зона, предназначенная для ведения садоводства и огородничества
50:23:0040416:205	Земли населенных пунктов	Земли сельскохозяйственного назначения	1360	Зона, предназначенная для ведения садоводства и огородничества
50:23:0040431:34	Земли населенных пунктов	Земли сельскохозяйственного назначения	792	Зона, предназначенная для ведения садоводства и огородничества
50:23:0040416:227	Земли населенных пунктов	Земли лесного фонда	3000	Зона лесов
50:23:0040416:226	Земли населенных пунктов	Земли лесного фонда	3000	Зона лесов

Страница 435/3236, документ 573af594a40d0f29e616b139611b0587
подписан 01.09.2025, опубликован 01.09.2025 в сетевом
издании "РАММЕДИА", тел. +7 (496) 463-12-67, ramnews.ru

50:23:0040415:761	Земли населенных пунктов	Земли сельскохозяйственного назначения	1235	Зона, предназначенная для ведения садоводства и огородничества
50:23:0040420:408	Земли населенных пунктов	Земли сельскохозяйственного назначения	608	Зона, предназначенная для ведения садоводства и огородничества
50:23:0040416:223	Земли населенных пунктов	Земли лесного фонда	3000	Зона лесов
50:23:0040416:224	Земли населенных пунктов	Земли лесного фонда	3000	Зона лесов
50:23:0040416:225	Земли населенных пунктов	Земли лесного фонда	3000	Зона лесов
50:23:0040416:206	Земли населенных пунктов	Земли сельскохозяйственного назначения	760	Зона, предназначенная для ведения садоводства и огородничества
50:23:0040328:401	Земли населенных пунктов	Земли сельскохозяйственного назначения	700	Зона, предназначенная для ведения садоводства и огородничества
50:23:0040328:402	Земли населенных пунктов	Земли сельскохозяйственного назначения	700	Зона, предназначенная для ведения садоводства и огородничества
50:23:0030376:694	Земли населенных пунктов	Земли сельскохозяйственного назначения	1178	Зона, предназначенная для ведения садоводства и огородничества
50:23:0020109:1419	Земли населенных пунктов	Земли промышленности, энергетики, транспорта, связи, радиовещания, телевидения, информатики, земли для обеспечения космической деятельности, земли обороны, безопасности и земли иного специального назначения	30	Лесопарковая зона
50:23:0010112:3	Земли населенных пунктов	Земли сельскохозяйственного назначения	2500	Зона, предназначенная для ведения садоводства и огородничества
50:23:0010112:14	Земли населенных пунктов	Земли сельскохозяйственного назначения	2548	Зона, предназначенная для ведения садоводства и огородничества
50:23:0010112:1	Земли населенных пунктов	Земли сельскохозяйственного назначения	2411	Зона, предназначенная для ведения садоводства и огородничества
50:23:0010112:11	Земли населенных пунктов	Земли сельскохозяйственного назначения	2500	Зона, предназначенная для ведения садоводства и огородничества
50:23:0030401:17	Земли населенных пунктов	Земли промышленности, энергетики, транспорта, связи, радиовещания, телевидения, информатики, земли для обеспечения космической деятельности, земли обороны, безопасности и земли иного специального назначения	79	Коммунально-складская зона
50:23:0020302:258	Земли населенных пунктов	Земли сельскохозяйственного назначения	701	Зона, предназначенная для ведения садоводства и огородничества
50:23:0000000:158863	Земли населенных пунктов	Земли сельскохозяйственного назначения	76	Зона сельскохозяйственного назначения (сельскохозяйственные угодья, сельскохозяйственное производство)
50:23:0020302:100	Земли населенных пунктов	Земли сельскохозяйственного назначения	1059	Зона, предназначенная для ведения садоводства и огородничества
50:23:0030321:554	Земли населенных пунктов	Земли сельскохозяйственного назначения	600	Зона, предназначенная для ведения садоводства и огородничества
50:23:0020341:191	Земли населенных пунктов	Земли сельскохозяйственного назначения	594	Зона, предназначенная для ведения садоводства и огородничества
50:23:0020286:523	Земли населенных пунктов	Земли промышленности, энергетики, транспорта, связи, радиовещания, телевидения, информатики, земли для обеспечения космической деятельности, земли обороны, безопасности и земли иного специального назначения	683	Иная производственная зона
50:23:0020286:522	Земли населенных пунктов	Земли промышленности, энергетики, транспорта, связи, радиовещания, телевидения, информатики, земли для обеспечения космической деятельности, земли обороны, безопасности и земли иного специального назначения	549	Иная производственная зона
50:23:0020211:48	Земли населенных пунктов	Земли сельскохозяйственного назначения	953	Зона, предназначенная для ведения садоводства и огородничества
50:23:0020211:207	Земли населенных пунктов	Земли сельскохозяйственного назначения	1020	Зона, предназначенная для ведения садоводства и огородничества
50:23:0030320:35	Земли населенных пунктов	Земли сельскохозяйственного назначения	638	Зона, предназначенная для ведения садоводства и огородничества
50:23:0010206:854	Земли населенных пунктов	Земли лесного фонда	3378	Зона лесов

Страница 436/3236, документ 573af594a40d0f29e616b139611b0587
подписан 01.09.2025, опубликован 01.09.2025 в сетевом
издании "РАММЕДИА", тел. +7 (496) 463-12-67, ramnews.ru

50:23:0000000:1076	Земли населенных пунктов	Земли промышленности, энергетики, транспорта, связи, радиовещания, телевидения, информатики, земли для обеспечения космической деятельности, земли обороны, безопасности и земли иного специального назначения	849761	Зона транспортной инфраструктуры
50:23:0000000:167383	Земли населенных пунктов	Земли сельскохозяйственного назначения	6155	Зона сельскохозяйственного назначения (сельскохозяйственные угодья, сельскохозяйственное производство)
50:23:0000000:167384	Земли населенных пунктов	Земли сельскохозяйственного назначения	50310	Зона сельскохозяйственного назначения (сельскохозяйственные угодья, сельскохозяйственное производство)
50:23:0030432:158	Земли населенных пунктов	Земли сельскохозяйственного назначения	659	Зона, предназначенная для ведения садоводства и огородничества
50:23:0030413:370	Земли населенных пунктов	Земли сельскохозяйственного назначения	9	Зона сельскохозяйственного назначения (сельскохозяйственные угодья, сельскохозяйственное производство)
50:23:0030422:8	Земли населенных пунктов	Земли сельскохозяйственного назначения	1292	Зона, предназначенная для ведения садоводства и огородничества
50:23:0030157:14	Земли населенных пунктов	Земли промышленности, энергетики, транспорта, связи, радиовещания, телевидения, информатики, земли для обеспечения космической деятельности, земли обороны, безопасности и земли иного специального назначения	498	Производственная зона
50:23:0000000:158878	Земли населенных пунктов	Земли сельскохозяйственного назначения	57	Зона сельскохозяйственного назначения (сельскохозяйственные угодья, сельскохозяйственное производство)
50:23:0030421:671	Земли населенных пунктов	Земли сельскохозяйственного назначения	739	Зона, предназначенная для ведения садоводства и огородничества
50:23:0030420:14	Земли населенных пунктов	Земли сельскохозяйственного назначения	595	Зона, предназначенная для ведения садоводства и огородничества
50:23:0030213:790	Земли населенных пунктов	Земли промышленности, энергетики, транспорта, связи, радиовещания, телевидения, информатики, земли для обеспечения космической деятельности, земли обороны, безопасности и земли иного специального назначения	48	Лесопарковая зона
50:23:0040112:84	Земли населенных пунктов	Земли промышленности, энергетики, транспорта, связи, радиовещания, телевидения, информатики, земли для обеспечения космической деятельности, земли обороны, безопасности и земли иного специального назначения	118	Производственная зона
50:23:0020211:69	Земли населенных пунктов	Земли сельскохозяйственного назначения	1128	Зона, предназначенная для ведения садоводства и огородничества
50:23:0040536:531	Земли населенных пунктов	Земли сельскохозяйственного назначения	117777	Зона сельскохозяйственного назначения (сельскохозяйственные угодья, сельскохозяйственное производство)
50:23:0000000:167409	Земли населенных пунктов	Земли сельскохозяйственного назначения	114200	Зона сельскохозяйственного назначения (сельскохозяйственные угодья, сельскохозяйственное производство)
50:23:0010117:366	Земли населенных пунктов	Земли сельскохозяйственного назначения	821	Зона, предназначенная для ведения садоводства и огородничества
50:23:0020211:21	Земли населенных пунктов	Земли сельскохозяйственного назначения	525	Зона, предназначенная для ведения садоводства и огородничества
50:23:0020211:205	Земли населенных пунктов	Земли сельскохозяйственного назначения	966	Зона, предназначенная для ведения садоводства и огородничества
50:23:0000000:164618	Земли населенных пунктов	Земли промышленности, энергетики, транспорта, связи, радиовещания, телевидения, информатики, земли для обеспечения космической деятельности, земли обороны, безопасности и земли иного специального назначения	1000	Зона транспортной инфраструктуры
50:23:0070103:21	Земли населенных пунктов	Земли сельскохозяйственного назначения	1198	Зона, предназначенная для ведения садоводства и огородничества
50:23:0070103:18	Земли населенных пунктов	Земли сельскохозяйственного назначения	1600	Зона, предназначенная для ведения садоводства и огородничества

Страница 437/3236, документ 573af594a40d0f29e616b139611b0587
подписан 01.09.2025, опубликован 01.09.2025 в сетевом
издании "РАММЕДИА", тел. +7 (496) 463-12-67, ramnews.ru

50:23:0070103:22	Земли населенных пунктов	Земли сельскохозяйственного назначения	1194	Зона, предназначенная для ведения садоводства и огородничества
50:23:0070103:17	Земли населенных пунктов	Земли сельскохозяйственного назначения	1185	Зона, предназначенная для ведения садоводства и огородничества
50:23:0010248:45	Земли населенных пунктов	Земли сельскохозяйственного назначения	632	Зона, предназначенная для ведения садоводства и огородничества
50:23:0040322:972	Земли населенных пунктов	Земли сельскохозяйственного назначения	11985	Зона сельскохозяйственного назначения (сельскохозяйственные угодья, сельскохозяйственное производство)
50:23:0040420:127	Земли населенных пунктов	Земли сельскохозяйственного назначения	579	Зона, предназначенная для ведения садоводства и огородничества
50:23:0010275:641	Земли населенных пунктов	Земли сельскохозяйственного назначения	6	Зона сельскохозяйственного назначения (сельскохозяйственные угодья, сельскохозяйственное производство)
50:23:0040420:134	Земли населенных пунктов	Земли сельскохозяйственного назначения	586	Зона, предназначенная для ведения садоводства и огородничества
50:23:0040420:130	Земли населенных пунктов	Земли сельскохозяйственного назначения	983	Зона, предназначенная для ведения садоводства и огородничества
50:23:0010276:652	Земли населенных пунктов	Земли промышленности, энергетики, транспорта, связи, радиовещания, телевидения, информатики, земли для обеспечения космической деятельности, земли обороны, безопасности и земли иного специального назначения	2371	Зона режимных территорий
50:23:0020211:68	Земли населенных пунктов	Земли сельскохозяйственного назначения	1020	Зона, предназначенная для ведения садоводства и огородничества
50:23:0020211:33	Земли населенных пунктов	Земли сельскохозяйственного назначения	1018	Зона, предназначенная для ведения садоводства и огородничества
50:23:0010117:367	Земли населенных пунктов	Земли сельскохозяйственного назначения	831	Зона, предназначенная для ведения садоводства и огородничества
50:23:0020291:1305	Земли населенных пунктов	Земли сельскохозяйственного назначения	1642	Зона, предназначенная для ведения садоводства и огородничества
50:23:0020406:332	Земли населенных пунктов	Земли сельскохозяйственного назначения	14	Зона сельскохозяйственного назначения (сельскохозяйственные угодья, сельскохозяйственное производство)
50:23:0020409:44	Земли населенных пунктов	Земли сельскохозяйственного назначения	5	Зона сельскохозяйственного назначения (сельскохозяйственные угодья, сельскохозяйственное производство)
50:23:0020409:43	Земли населенных пунктов	Земли сельскохозяйственного назначения	5	Зона сельскохозяйственного назначения (сельскохозяйственные угодья, сельскохозяйственное производство)
50:23:0020444:2	Земли населенных пунктов	Земли сельскохозяйственного назначения	605	Зона, предназначенная для ведения садоводства и огородничества
50:23:0110212:194	Земли населенных пунктов	Земли сельскохозяйственного назначения	600	Зона, предназначенная для ведения садоводства и огородничества
50:23:0020416:36	Земли населенных пунктов	Земли сельскохозяйственного назначения	614	Зона, предназначенная для ведения садоводства и огородничества
50:23:0020434:20	Земли населенных пунктов	Земли сельскохозяйственного назначения	568	Зона, предназначенная для ведения садоводства и огородничества
50:23:0020413:8	Земли населенных пунктов	Земли сельскохозяйственного назначения	592	Зона, предназначенная для ведения садоводства и огородничества
50:23:0010373:1373	Земли населенных пунктов	Земли сельскохозяйственного назначения	714	Зона, предназначенная для ведения садоводства и огородничества
50:23:0000000:164557	Земли населенных пунктов	Земли сельскохозяйственного назначения	718	Зона, предназначенная для ведения садоводства и огородничества
50:23:0020459:44	Земли населенных пунктов	Земли сельскохозяйственного назначения	29639	Зона, предназначенная для ведения садоводства и огородничества
50:23:0050405:110	Земли населенных пунктов	Земли сельскохозяйственного назначения	3000	Лесопарковая зона
50:23:0050561:330	Земли населенных пунктов	Земли лесного фонда	1250	Зона лесов
50:23:0050384:1587	Земли населенных пунктов	Земли сельскохозяйственного назначения	1401	Зона, предназначенная для ведения садоводства и огородничества
50:23:0050565:2568	Земли населенных пунктов	Земли сельскохозяйственного назначения	167	Зона сельскохозяйственного назначения (сельскохозяйственные угодья, сельскохозяйственное производство)
50:23:0050318:489	Земли населенных пунктов	Земли сельскохозяйственного назначения	817	Зона, предназначенная для ведения садоводства и огородничества
50:23:0050405:109	Земли населенных пунктов	Земли сельскохозяйственного назначения	3000	Лесопарковая зона
50:23:0050147:150	Земли населенных пунктов	Земли сельскохозяйственного назначения	602	Зона, предназначенная для ведения садоводства и огородничества

Страница 438/3236, документ 573af594a40d0f29e616b139611b0587
подписан 01.09.2025, опубликован 01.09.2025 в сетевом
издании "РАММЕДИА", тел. +7 (496) 463-12-67, ramnews.ru

50:23:0050113:107	Земли населенных пунктов	Земли сельскохозяйственного назначения	560	Зона, предназначенная для ведения садоводства и огородничества
50:23:0040805:416	Земли населенных пунктов	Земли сельскохозяйственного назначения	627	Зона, предназначенная для ведения садоводства и огородничества
50:23:0040805:82	Земли населенных пунктов	Земли сельскохозяйственного назначения	600	Зона, предназначенная для ведения садоводства и огородничества
50:23:0050319:127	Земли населенных пунктов	Земли сельскохозяйственного назначения	810	Зона, предназначенная для ведения садоводства и огородничества
50:23:0050430:76	Земли населенных пунктов	Земли сельскохозяйственного назначения	1000	Зона сельскохозяйственного назначения (сельскохозяйственные угодья, сельскохозяйственное производство)
50:23:0050387:24	Земли населенных пунктов	Земли сельскохозяйственного назначения	808	Зона, предназначенная для ведения садоводства и огородничества
50:23:0050137:207	Земли населенных пунктов	Земли сельскохозяйственного назначения	616	Зона, предназначенная для ведения садоводства и огородничества
50:23:0050116:136	Земли населенных пунктов	Земли сельскохозяйственного назначения	18	Зона сельскохозяйственного назначения (сельскохозяйственные угодья, сельскохозяйственное производство)
50:23:0050116:104	Земли населенных пунктов	Земли сельскохозяйственного назначения	18	Зона сельскохозяйственного назначения (сельскохозяйственные угодья, сельскохозяйственное производство)
50:23:0050353:9	Земли населенных пунктов	Земли сельскохозяйственного назначения	784	Зона, предназначенная для ведения садоводства и огородничества
50:23:0050106:18	Земли населенных пунктов	Земли сельскохозяйственного назначения	592	Зона, предназначенная для ведения садоводства и огородничества
50:23:0050213:116	Земли населенных пунктов	Земли сельскохозяйственного назначения	330	Зона, предназначенная для ведения садоводства и огородничества
50:23:0050316:82	Земли населенных пунктов	Земли сельскохозяйственного назначения	796	Зона, предназначенная для ведения садоводства и огородничества
50:23:0050368:220	Земли населенных пунктов	Земли сельскохозяйственного назначения	598	Зона, предназначенная для ведения садоводства и огородничества
50:23:0050392:121	Земли населенных пунктов	Земли сельскохозяйственного назначения	1200	Зона, предназначенная для ведения садоводства и огородничества
50:23:0050392:120	Земли населенных пунктов	Земли сельскохозяйственного назначения	1207	Зона, предназначенная для ведения садоводства и огородничества
50:23:0050446:3238	Земли населенных пунктов	Земли сельскохозяйственного назначения	1116	Зона, предназначенная для ведения садоводства и огородничества
50:23:0050446:3237	Земли населенных пунктов	Земли сельскохозяйственного назначения	1089	Зона, предназначенная для ведения садоводства и огородничества
50:23:0000000:158176	Земли населенных пунктов	Земли сельскохозяйственного назначения	600	Зона, предназначенная для ведения садоводства и огородничества
50:23:0050309:95	Земли населенных пунктов	Земли сельскохозяйственного назначения	993	Зона, предназначенная для ведения садоводства и огородничества
50:23:0050132:428	Земли населенных пунктов	Земли сельскохозяйственного назначения	599	Зона, предназначенная для ведения садоводства и огородничества
50:23:0050103:254	Земли населенных пунктов	Земли сельскохозяйственного назначения	804	Зона, предназначенная для ведения садоводства и огородничества
50:23:0040807:669	Земли населенных пунктов	Земли сельскохозяйственного назначения	604	Зона, предназначенная для ведения садоводства и огородничества
50:23:0050131:833	Земли населенных пунктов	Земли сельскохозяйственного назначения	600	Зона, предназначенная для ведения садоводства и огородничества
50:23:0050505:252	Земли населенных пунктов	Земли сельскохозяйственного назначения	1199	Зона, предназначенная для ведения садоводства и огородничества
50:23:0050113:153	Земли населенных пунктов	Земли сельскохозяйственного назначения	600	Зона, предназначенная для ведения садоводства и огородничества
50:23:0050435:98	Земли населенных пунктов	Земли сельскохозяйственного назначения	1000	Зона сельскохозяйственного назначения (сельскохозяйственные угодья, сельскохозяйственное производство)
50:23:0000000:156536	Земли населенных пунктов	Земли сельскохозяйственного назначения	1224	Зона, предназначенная для ведения садоводства и огородничества
50:23:0050166:338	Земли населенных пунктов	Земли сельскохозяйственного назначения	604	Зона, предназначенная для ведения садоводства и огородничества
50:23:0050146:251	Земли населенных пунктов	Земли сельскохозяйственного назначения	536	Зона, предназначенная для ведения садоводства и огородничества
50:23:0050153:73	Земли населенных пунктов	Земли сельскохозяйственного назначения	588	Зона, предназначенная для ведения садоводства и огородничества
50:23:0000000:156573	Земли населенных пунктов	Земли сельскохозяйственного назначения	1550	Зона, предназначенная для ведения садоводства и огородничества
50:23:0000000:156509	Земли населенных пунктов	Земли сельскохозяйственного назначения	1050	Зона, предназначенная для ведения садоводства и огородничества
50:23:0050449:858	Земли населенных пунктов	Земли сельскохозяйственного назначения	602	Зона, предназначенная для ведения садоводства и огородничества
50:23:0050230:12	Земли населенных пунктов	Земли сельскохозяйственного назначения	604	Зона, предназначенная для ведения садоводства и огородничества

Страница 439/3236, документ 573af594a40d0f29e616b139611b0587
подписан 01.09.2025, опубликован 01.09.2025 в сетевом
издании "РАММЕДИА", тел. +7 (496) 463-12-67, ramnews.ru

50:23:0000000:161585	Земли населенных пунктов	Земли сельскохозяйственного назначения	4794	Иные зоны сельскохозяйственного назначения
50:23:0040828:99	Земли населенных пунктов	Земли сельскохозяйственного назначения	400	Зона, предназначенная для ведения садоводства и огородничества
50:23:0050405:100	Земли населенных пунктов	Земли сельскохозяйственного назначения	3000	Лесопарковая зона
50:23:0050405:104	Земли населенных пунктов	Земли сельскохозяйственного назначения	3000	Лесопарковая зона
50:23:0050405:115	Земли населенных пунктов	Земли сельскохозяйственного назначения	3000	Лесопарковая зона
50:23:0050405:112	Земли населенных пунктов	Земли сельскохозяйственного назначения	3000	Лесопарковая зона
50:23:0050223:523	Земли населенных пунктов	Земли сельскохозяйственного назначения	804	Зона, предназначенная для ведения садоводства и огородничества
50:23:0050164:78	Земли населенных пунктов	Земли сельскохозяйственного назначения	730	Зона, предназначенная для ведения садоводства и огородничества при условии исключения из состава мелиорированных земель
50:23:0050122:119	Земли населенных пунктов	Земли сельскохозяйственного назначения	600	Зона, предназначенная для ведения садоводства и огородничества
50:23:0000000:149830	Земли населенных пунктов	Земли сельскохозяйственного назначения	600	Зона, предназначенная для ведения садоводства и огородничества
50:23:0050231:27	Земли населенных пунктов	Земли сельскохозяйственного назначения	587	Зона, предназначенная для ведения садоводства и огородничества
50:23:0000000:161862	Земли населенных пунктов	Земли сельскохозяйственного назначения	1100	Зона, предназначенная для ведения садоводства и огородничества
50:23:0050561:328	Земли населенных пунктов	Земли лесного фонда	1603	Зона лесов
50:23:0050449:948	Земли населенных пунктов	Земли сельскохозяйственного назначения	800	Зона, предназначенная для ведения садоводства и огородничества
50:23:0050134:78	Земли населенных пунктов	Земли сельскохозяйственного назначения	603	Зона, предназначенная для ведения садоводства и огородничества
50:23:0040804:64	Земли населенных пунктов	Земли сельскохозяйственного назначения	2464	Зона сельскохозяйственного назначения (сельскохозяйственные угодья, сельскохозяйственное производство)
50:23:0050543:174	Земли населенных пунктов	Земли сельскохозяйственного назначения	816	Зона, предназначенная для ведения садоводства и огородничества
50:23:0050249:593	Земли населенных пунктов	Земли сельскохозяйственного назначения	1001	Зона, предназначенная для ведения садоводства и огородничества
50:23:0040815:152	Земли населенных пунктов	Земли сельскохозяйственного назначения	600	Зона, предназначенная для ведения садоводства и огородничества
50:23:0040828:196	Земли населенных пунктов	Земли сельскохозяйственного назначения	400	Зона, предназначенная для ведения садоводства и огородничества
50:23:0040815:52	Земли населенных пунктов	Земли сельскохозяйственного назначения	601	Зона, предназначенная для ведения садоводства и огородничества
50:23:0040815:94	Земли населенных пунктов	Земли сельскохозяйственного назначения	1056	Зона, предназначенная для ведения садоводства и огородничества
50:23:0050430:442	Земли населенных пунктов	Земли сельскохозяйственного назначения	1000	Зона сельскохозяйственного назначения (сельскохозяйственные угодья, сельскохозяйственное производство)
50:23:0050223:653	Земли населенных пунктов	Земли сельскохозяйственного назначения	800	Зона, предназначенная для ведения садоводства и огородничества
50:23:0050430:315	Земли населенных пунктов	Земли сельскохозяйственного назначения	1000	Зона сельскохозяйственного назначения (сельскохозяйственные угодья, сельскохозяйственное производство)
50:23:0050538:877	Земли населенных пунктов	Земли сельскохозяйственного назначения	1000	Зона сельскохозяйственного назначения (сельскохозяйственные угодья, сельскохозяйственное производство)
50:23:0050548:130	Земли населенных пунктов	Земли сельскохозяйственного назначения	57	Зона сельскохозяйственного назначения (сельскохозяйственные угодья, сельскохозяйственное производство)
50:23:0050563:2163	Земли населенных пунктов	Земли сельскохозяйственного назначения	122	Зона сельскохозяйственного назначения (сельскохозяйственные угодья, сельскохозяйственное производство)
50:23:0050562:5	Земли населенных пунктов	Земли сельскохозяйственного назначения	8	Зона сельскохозяйственного назначения (сельскохозяйственные угодья, сельскохозяйственное производство)
50:23:0000000:158678	Земли населенных пунктов	Земли сельскохозяйственного назначения	42	Зона сельскохозяйственного назначения (сельскохозяйственные угодья, сельскохозяйственное производство)
50:23:0050507:520	Земли населенных пунктов	Земли сельскохозяйственного назначения	158	Зона сельскохозяйственного назначения (сельскохозяйственные угодья, сельскохозяйственное производство)
50:23:0050567:68	Земли населенных пунктов	Земли сельскохозяйственного назначения	101	Зона сельскохозяйственного назначения (сельскохозяйственные угодья, сельскохозяйственное производство)

Страница 440/3236, документ 573af594a40d0f29e616b139611b0587 подписан 01.09.2025, опубликован 01.09.2025 в сетевом издании "РАММЕДИА", тел. +7 (496) 463-12-67, ramnews.ru

50:23:0000000:159184	Земли населенных пунктов	Земли сельскохозяйственного назначения	388	Зона сельскохозяйственного назначения (сельскохозяйственные угодья, сельскохозяйственное производство)
50:23:0050303:525	Земли населенных пунктов	Земли промышленности, энергетики, транспорта, связи, радиовещания, телевидения, информатики, земли для обеспечения космической деятельности, земли обороны, безопасности и земли иного специального назначения	155	Лесопарковая зона
50:23:0050571:186	Земли населенных пунктов	Земли сельскохозяйственного назначения	139	Зона сельскохозяйственного назначения (сельскохозяйственные угодья, сельскохозяйственное производство)
50:23:0050325:817	Земли населенных пунктов	Земли сельскохозяйственного назначения	807	Зона, предназначенная для ведения садоводства и огородничества
50:23:0050115:194	Земли населенных пунктов	Земли сельскохозяйственного назначения	599	Зона, предназначенная для ведения садоводства и огородничества
50:23:0040854:550	Земли населенных пунктов	Земли сельскохозяйственного назначения	16	Зона сельскохозяйственного назначения (сельскохозяйственные угодья, сельскохозяйственное производство)
50:23:0050358:256	Земли населенных пунктов	Земли сельскохозяйственного назначения	400	Зона, предназначенная для ведения садоводства и огородничества
50:23:0040839:71	Земли населенных пунктов	Земли сельскохозяйственного назначения	1200	Зона сельскохозяйственного назначения (сельскохозяйственные угодья, сельскохозяйственное производство)
50:23:0050306:21	Земли населенных пунктов	Земли лесного фонда	495	Зона лесов
50:23:0000000:167380	Земли населенных пунктов	Земли сельскохозяйственного назначения	20027	Зона сельскохозяйственного назначения (сельскохозяйственные угодья, сельскохозяйственное производство)
50:23:0050410:379	Земли населенных пунктов	Земли сельскохозяйственного назначения	1950	Зона сельскохозяйственного назначения (сельскохозяйственные угодья, сельскохозяйственное производство)
50:23:0050405:105	Земли населенных пунктов	Земли сельскохозяйственного назначения	3000	Лесопарковая зона
50:23:0050405:114	Земли населенных пунктов	Земли сельскохозяйственного назначения	3000	Лесопарковая зона
50:23:0050405:113	Земли населенных пунктов	Земли сельскохозяйственного назначения	3000	Лесопарковая зона
50:23:0000000:154505	Земли населенных пунктов	Земли промышленности, энергетики, транспорта, связи, радиовещания, телевидения, информатики, земли для обеспечения космической деятельности, земли обороны, безопасности и земли иного специального назначения	156970	Зона транспортной инфраструктуры
50:23:0050158:432	Земли населенных пунктов	Земли сельскохозяйственного назначения	1540	Зона, предназначенная для ведения садоводства и огородничества при условии исключения из состава мелиорированных земель
50:23:0000000:119793	Земли населенных пунктов	Земли промышленности, энергетики, транспорта, связи, радиовещания, телевидения, информатики, земли для обеспечения космической деятельности, земли обороны, безопасности и земли иного специального назначения	412815	Коммунально-складская зона
50:23:0050115:28	Земли населенных пунктов	Земли сельскохозяйственного назначения	595	Зона, предназначенная для ведения садоводства и огородничества
50:23:0050410:381	Земли населенных пунктов	Земли сельскохозяйственного назначения	507	Зона сельскохозяйственного назначения (сельскохозяйственные угодья, сельскохозяйственное производство)
50:23:0050410:380	Земли населенных пунктов	Земли сельскохозяйственного назначения	507	Зона сельскохозяйственного назначения (сельскохозяйственные угодья, сельскохозяйственное производство)
50:23:0050117:695	Земли населенных пунктов	Земли сельскохозяйственного назначения	617	Зона, предназначенная для ведения садоводства и огородничества
50:23:0040815:125	Земли населенных пунктов	Земли сельскохозяйственного назначения	594	Зона, предназначенная для ведения садоводства и огородничества
50:23:0050405:103	Земли населенных пунктов	Земли сельскохозяйственного назначения	3000	Лесопарковая зона
50:23:0050446:2239	Земли населенных пунктов	Земли сельскохозяйственного назначения	1336	Зона сельскохозяйственного назначения (сельскохозяйственные угодья, сельскохозяйственное производство)
50:23:0050402:130	Земли населенных пунктов	Земли сельскохозяйственного назначения	900	Зона сельскохозяйственного назначения (сельскохозяйственные угодья,

Страница 441/3236, документ 573af594a40d0f29e616b139611b0587
подписан 01.09.2025, опубликован 01.09.2025 в сетевом
издании "РАММЕДИА", тел. +7 (496) 463-12-67, ramnews.ru

				сельскохозяйственное производство)
50:23:0020211:27	Земли населенных пунктов	Земли сельскохозяйственного назначения	930	Зона, предназначенная для ведения садоводства и огородничества
50:23:0020104:67	Земли населенных пунктов	Земли сельскохозяйственного назначения	451	Зона, предназначенная для ведения садоводства и огородничества
50:23:0020302:174	Земли населенных пунктов	Земли сельскохозяйственного назначения	1350	Зона, предназначенная для ведения садоводства и огородничества
50:23:0020344:745	Земли населенных пунктов	Земли сельскохозяйственного назначения	232	Зона, предназначенная для ведения садоводства и огородничества
50:23:0010315:485	Земли населенных пунктов	Земли сельскохозяйственного назначения	194	Зона, предназначенная для ведения садоводства и огородничества
50:23:0040107:372	Земли населенных пунктов	Земли сельскохозяйственного назначения	591	Зона, предназначенная для ведения садоводства и огородничества
50:23:0020248:79	Земли населенных пунктов	Земли сельскохозяйственного назначения	818	Зона, предназначенная для ведения садоводства и огородничества
50:23:0030207:265	Земли населенных пунктов	Земли сельскохозяйственного назначения	623	Зона, предназначенная для ведения садоводства и огородничества
50:23:0020302:91	Земли населенных пунктов	Земли сельскохозяйственного назначения	1612	Зона, предназначенная для ведения садоводства и огородничества
50:23:0010114:140	Земли населенных пунктов	Земли сельскохозяйственного назначения	615	Зона, предназначенная для ведения садоводства и огородничества
50:23:0040536:104	Земли населенных пунктов	Земли сельскохозяйственного назначения	800	Зона сельскохозяйственного назначения (сельскохозяйственные угодья, сельскохозяйственное производство)
50:23:0040552:53	Земли населенных пунктов	Земли лесного фонда	3000	Зона лесов
50:23:0040552:51	Земли населенных пунктов	Земли лесного фонда	3000	Зона лесов
50:23:0010248:135	Земли населенных пунктов	Земли сельскохозяйственного назначения	803	Зона, предназначенная для ведения садоводства и огородничества
50:23:0040542:41	Земли населенных пунктов	Земли лесного фонда	3000	Зона лесов
50:23:0020211:30	Земли населенных пунктов	Земли сельскохозяйственного назначения	1005	Зона, предназначенная для ведения садоводства и огородничества
50:23:0040552:123	Земли населенных пунктов	Земли лесного фонда	3000	Зона лесов
50:23:0020211:75	Земли населенных пунктов	Земли сельскохозяйственного назначения	1303	Зона, предназначенная для ведения садоводства и огородничества
50:23:0000000:161621	Земли населенных пунктов	Земли сельскохозяйственного назначения	1434	Зона, предназначенная для ведения садоводства и огородничества
50:23:0020211:34	Земли населенных пунктов	Земли сельскохозяйственного назначения	1223	Зона, предназначенная для ведения садоводства и огородничества
50:23:0040552:109	Земли населенных пунктов	Земли лесного фонда	3000	Зона лесов
50:23:0040536:68	Земли населенных пунктов	Земли сельскохозяйственного назначения	456	Зона сельскохозяйственного назначения (сельскохозяйственные угодья, сельскохозяйственное производство)
50:23:0020302:115	Земли населенных пунктов	Земли сельскохозяйственного назначения	508	Зона, предназначенная для ведения садоводства и огородничества
50:23:0010111:418	Земли населенных пунктов	Земли сельскохозяйственного назначения	600	Зона, предназначенная для ведения садоводства и огородничества
50:23:0020302:140	Земли населенных пунктов	Земли сельскохозяйственного назначения	1013	Зона, предназначенная для ведения садоводства и огородничества
50:23:0040110:96	Земли населенных пунктов	Земли сельскохозяйственного назначения	1323	Зона сельскохозяйственного назначения (сельскохозяйственные угодья, сельскохозяйственное производство)
50:23:0040227:115	Земли населенных пунктов	Земли сельскохозяйственного назначения	1587	Зона, предназначенная для ведения садоводства и огородничества

Страница 442/3236, документ 573af594a40d0f29e616b139611b0587
подписан 01.09.2025, опубликован 01.09.2025 в сетевом
издании "РАММЕДИА", тел. +7 (496) 463-12-67, ramnews.ru

9.2.Перечень лесных посѐлков на территории муниципального округа

Перечень лесных посѐлков на территории Раменского муниципального округа Московской области согласно письму Комитета лесного хозяйства Московской области от 13.07.2023 Исх-1678/30-08

Перечень лесных поселков и военных городков (г.о. Раменский)			
Порядковый номер	**Виноградовское лесничество (участковое лесничество)**	**Квартал,выдел (лесоустройство 2020 г.)**	**Наименование населенного пункта**
1	Ульянинское	75(40)	сельское поселение Ульянинское Раменский г.о., Московская область (с. Ульянино)
2	Загородное	68(27)	д. Хрипань Раменский г.о., Московская область
3	Загородное	68(28)	д. Хрипань Раменский г.о., Московская область
4	Загородное	68(38)	д. Хрипань Раменский г.о., Московская область
5	Загородное	69(12)	д. Хрипань Раменский г.о., Московская область
6	Пласкининское	8(25)	"Гжелка" Раменский г.о., Московская область
7	Пласкининское	8(59)	"Гжелка" Раменский г.о., Московская область
8	Пласкининское	8(60)	"Гжелка" Раменский г.о., Московская область
9	Пласкининское	8(61)	"Гжелка" Раменский г.о., Московская область
10	Пласкининское	30(7)	деревня Пласкинино сельское поселение Кузнецовское, Раменский г.о., Московская область
11	Пласкининское	30(34)	деревня Пласкинино сельское поселение Кузнецовское, Раменский г.о., Московская область

Страница 443/3236, документ 573af594a40d0f29e616b139611b0587 подписан 01.09.2025, опубликован 01.09.2025 в сетевом издании "РАММЕДИА", тел. +7 (496) 463-12-67, ramnews.ru

ПРИЛОЖЕНИЕ 1. ПОТРЕБНОСТИ В ОБЪЕКТАХ МЕСТНОГО ЗНАЧЕНИЯ. АНАЛИЗ СУЩЕСТВУЮЩЕГО ПОЛОЖЕНИЯ.

Население	Единицы измерения	Существующее положение	Норматив	Требуется	Дефицит/ профицит
Население					
Численность постоянного населения данным Мосстата на 01.01.2025	тыс. чел.	326,04	–	–	–
Численность сезонного населения	тыс. чел.	н/д	–	–	–
ТРУДОВЫЕ РЕСУРСЫ И РАБОЧИЕ МЕСТА					
Численность трудовых ресурсов на 01.01.2025	тыс. чел.	198,39	–	–	–
Численность занятых в экономике	тыс. чел.	122,23	–	–	–
Количество рабочих мест, всего	тыс. чел.	124,73	50%	163,0	-38,27
Количество рабочих мест, доля от общей численности населения	%	38,3	–	–	–
Количество рабочих мест по видам экономической деятельности					
сельское, лесное хозяйство, охота, рыболовство и рыбоводство	тыс. чел.	4,63	–	–	–
добыча полезных ископаемых	тыс. чел.	0,27	–	–	–
обрабатывающее производства	тыс. чел.	25,93	–	–	–
обеспечение электрической энергией, газом и паром; кондиционирование воздуха	тыс. чел.	4,19	–	–	–
водоснабжение; водоотведение, организация сбора и утилизации отходов, деятельность по ликвидации загрязнений	тыс. чел.	3,28	–	–	–
строительство	тыс. чел.	1,21	–	–	–
торговля оптовая и розничная торговля; ремонт автотранспортных средств и мотоциклов	тыс. чел.	17,72	–	–	–

Страница 444/3236, документ 573af594a40d0f29e616b139611b0587 подписан 01.09.2025, опубликован 01.09.2025 в сетевом издании "РАММЕДИА", тел. +7 (496) 463-12-67, ramnews.ru

транспортировка и хранение	тыс. чел.	18,07	–	–	–
деятельность гостиниц и предприятий общественного питания	тыс. чел.	0,54	–	–	–
деятельность в области информации и связи	тыс. чел.	0,20	–	–	–
деятельность финансовая и страховая	тыс. чел.	0,12	–	–	–
деятельность по операциям с недвижимым имуществом	тыс. чел.	3,14	–	–	–
деятельность профессиональная, научная и техническая	тыс. чел.	8,92	–	–	–
деятельность административная и сопутствующие дополнительные услуги	тыс. чел.	0,76	–	–	–
государственное управление и обеспечение военной безопасности; социальное обеспечение	тыс. чел.	4,95	–	–	–
образование	тыс. чел.	16,29	–	–	–
деятельность в области здравоохранения и социальных услуг	тыс. чел.	9,83	–	–	–
деятельность в области культуры, спорта, организации досуга и развлечений	тыс. чел.	2,07			
прочие виды экономической деятельности	тыс. чел.	0,12			
Сальдо трудовой миграции	тыс. чел.		–	–	–
ЖИЛИЩНОЕ СТРОИТЕЛЬСТВО					
Жилищный фонд	тыс. кв. м	12217,5	–	–	–
многоквартирная застройка всего					
площадь	тыс. кв. м	4910,1	–	–	–
проживает	тыс. чел.	223,27	–	–	–
индивидуальная застройка					
площадь	тыс. кв. м	7307,4	–	–	–
проживает	тыс. чел.	102,77	–	–	–
Средняя жилищная обеспеченность населения	кв. м/чел.	37,47	–	–	–

Страница 445/3236, документ 573af594a40d0f29e616b139611b0587 подписан 01.09.2025, опубликован 01.09.2025 в сетевом издании "РАММЕДИА", тел. +7 (496) 463-12-67, ramnews.ru

Жилищная обеспеченность населения, проживающего в многоквартирной застройке	кв. м/чел.	21,99	–	–	–
Ветхий и аварийный фонд, в том числе	тыс. кв. м	25,56	–	–	–
ветхий фонд	тыс. кв. м	-	–	–	–
аварийный фонд	тыс. кв. м	25,56	–	–	–
Количество граждан в реестре граждан, чьи денежные средства привлечены для строительства многоквартирных домов и чьи права нарушены	чел.	н/д			
Площадь жилья для обеспечения жильѐм граждан, учтѐнных в реестре граждан, чьи денежные средства привлечены для строительства многоквартирных домов и чьи права нарушены	тыс. кв. м	н/д			
Площадь территории для строительства жилья для граждан, учтѐнных в реестре граждан, чьи денежные средства привлечены для строительства многоквартирных домов и чьи права нарушены	га	н/д			
Число семей, стоящих в очереди на улучшение жилищных условий (очередники)	семья	742			
Площадь жилья для обеспечения жильѐм очередников	тыс. кв. м	н/д			
Площадь территории для строительства жилья для очередников	га	н/д			
Число жителей, нуждающихся в переселении из ветхого и аварийного фонда	тыс. чел.	1,582			

Страница 446/3236, документ 573af594a40d0f29e616b139611b0587 подписан 01.09.2025, опубликован 01.09.2025 в сетевом издании "РАММЕДИА", тел. +7 (496) 463-12-67, ramnews.ru

Площадь жилья для обеспечения жильѐм нуждающихся в переселении из ветхого и аварийного фонда	тыс. кв. м	-			
Площадь территории для строительства жилья для нуждающихся в переселении из ветхого и аварийного фонда	га	-			
Количество многодетных семей	семья	-			
Площадь территории участков, предоставляемых многодетным семьям	га	-			
СОЦИАЛЬНОЕ И КУЛЬТУРНО-БЫТОВОЕ ОБСЛУЖИВАНИЕ					
Здравоохранение					
Больничные стационары					
количество	единица	5			
ѐмкость	койка	912	6	1956	-1437
Площадь участков для строительства больничных стационаров, необходимых для покрытия дефицита	га	–	–	–	–
Амбулаторно-поликлиническая сеть					
количество поликлиник/ФАПов	единица	68	–	–	–
ѐмкость поликлиник/ФАПов	пос. в смену	3940	17,75	5787	-2225
Площадь участков для строительства поликлиник/ФАПов для покрытия дефицита	га	–	–	–	–
Станции скорой помощи					
количество депо	единица	5			
количество машин	автомобиль	21	–	–	–
Учреждения социального обеспечения					
количество	единица	1		6	-5
ѐмкость	место	-			
Образование и дошкольное воспитание					

Страница 447/3236, документ 573af594a40d0f29e616b139611b0587 подписан 01.09.2025, опубликован 01.09.2025 в сетевом издании "РАММЕДИА", тел. +7 (496) 463-12-67, ramnews.ru

Дошкольные образовательные организации					
количество	единица	73	–	–	–
ѐмкость	место	11524	65	21193	-9669
фактическая наполняемость	чел.	13134			
Площадь участков для строительства дошкольных образовательных организаций для покрытия дефицита	га	–	–	–	–
Количество очередников (актуальная очередь) в дошкольных образовательных организациях	чел.				
в возрасте 3–7 лет	чел.	0			
Общеобразовательные организации					
количество	единица	57	–	–	–
ѐмкость	место	29069	135	44015	-14946
фактическая наполняемость	чел.	39340			
Количество детей, обучающихся во вторую смену	чел.	-			
Площадь участков для строительства общеобразовательных организаций для покрытия дефицита	га	–	–	–	–
Учреждения дополнительного образования					
Детские школы искусств					
количество	единица	6	–	–	–
ѐмкость	место	2942	18 % от численности детей в возрасте от 5 до 18 лет	8209	-5267
Детско-юношеские спортивные школы					
количество	единица	6			-

Страница 448/3236, документ 573af594a40d0f29e616b139611b0587 подписан 01.09.2025, опубликован 01.09.2025 в сетевом издании "РАММЕДИА", тел. +7 (496) 463-12-67, ramnews.ru

ѐмкость	место	5751	20 % от численности детей в возрасте от 6 до 15 лет	6806	-1055
Спорт					
Спортивные залы	тыс. кв. м площади пола	17,885	0,106	34,56	-16,68
Плоскостные сооружения	тыс. кв. м	231,457	0,9483	309,18	-77,72
Плавательные бассейны	кв. м зеркала воды	1396	9,96	3247	-1851
Площадь участков для строительства объектов физической культуры и спорта для покрытия дефицита	га	–	–	–	–
Культура					
Объекты культурно-досугового типа	посадочных мест	8606	5	1630	6976
Театры	посадочных мест	0	3	978	-978
Концертные залы	посадочных мест	0	3	978	-978
Места погребения					
Кладбища					
количество	единиц	87			
емкость	га	211,35	0,24	78,25	133,10
в том числе резерв	га	-	-	-	-
ПАМЯТНИКИ ИСТОРИИ И КУЛЬТУРЫ	единица				
федерального значения	единица	20			
регионального значения	единица	28			
выявленные	единица	96			
ПОЖАРНЫЕ ДЕПО					
количество депо	единица	12			
количество машин	автомобиль	36			
ТРАНСПОРТНАЯ ИНФРАСТРУКТУРА					
Железнодорожный транспорт					
Протяжѐнность магистральных железнодорожных путей	км	62,35	-	-	-

Страница 449/3236, документ 573af594a40d0f29e616b139611b0587 подписан 01.09.2025, опубликован 01.09.2025 в сетевом издании "РАММЕДИА", тел. +7 (496) 463-12-67, ramnews.ru

Количество транспортно-пересадочных узлов на основе железнодорожной станции	единиц	-	-	-	-
Протяжѐнность линий высокоскоростной специализированной пассажирской магистрали (ВСМ)	км	-	-	-	-
Протяжѐнность линий рельсового скоростного пассажирского транспорта	км	-	-	-	-
Водный транспорт					
Количество объектов водного транспорта (грузовые пристани и причалы)	единиц	-	-	-	-
Воздушный транспорт					
Количество вертолетных площадок	единиц	4	2 площадки свыше 50 тыс. чел населения	2	2
Трубопроводный транспорт					
Протяжѐнность линий нефтепровода	км	95,59	-	-	-
Пассажирский транспорт					
Протяжѐнность линий общественного пассажирского транспорта, в том числе:	км	506,40	-	-	-
- автобуса	км	506,40	-	-	-
- троллейбуса	км	-	-	-	-
- трамвая	км	-	-	-	-
Плотность сети линий общественного пассажирского транспорта	км/км^2	0,36	0,47	0,47	-0,11
Автомобильные дороги					
Протяжѐнность автомобильных дорог общего пользования.	км	771,588	-	-	-
федерального значения	км	178,91	-	-	-

Страница 450/3236, документ 573af594a40d0f29e616b139611b0587 подписан 01.09.2025, опубликован 01.09.2025 в сетевом издании "РАММЕДИА", тел. +7 (496) 463-12-67, ramnews.ru

регионального значения	км	369,898	-	-	-
местного значения	км	222,78	-	-	-
Плотность автомобильных дорог общего пользования	км/км²	0,43	0,53	0,53	-0,10
Улично-дорожная сеть					
Протяженность улично-дорожной сети, в том числе магистральных улиц:	км	1924,996	-	-	-
- федерального значения	км	-	-	-	-
- регионального значения	км	88,206	-	-	-
- местного значения	км	1836,79	-	-	-
Протяженность магистральных улиц в том числе:	км	45,01	-	-	-
- федерального значения	км	-	-	-	-
- регионального значения	км	25,57	-	-	-
- местного значения	км	19,44	-	-	-
Протяжѐнность велосипедных дорожек					
п.г.т. Кратово	км	1,86	1 велодорожка на 15 тыс. жителей в жилой зоне, протяженность велодорожек должна быть не менее 500 м	0,5	1,36

Страница 451/3236, документ 573af594a40d0f29e616b139611b0587 подписан 01.09.2025, опубликован 01.09.2025 в сетевом издании "РАММЕДИА", тел. +7 (496) 463-12-67, ramnews.ru

г. Раменское	км	2,78	1 велодорожка на 15 тыс. жителей в жилой зоне, протяженность велодорожек должна быть не менее 500 м	4,0	-1,22
Транспортные развязки и искусственные сооружения					
Количество транспортных развязок в разных уровнях	единиц	15	-	-	-
Количество мостов	единиц	62	-	-	-
Количество путепроводов, эстакад, тоннелей	единиц	24	-	-	-
Количество пешеходных переходов в разных уровнях	единиц	13	-	-	-
Количество пешеходных мостов	единиц	25	-	-	-
ИНЖЕНЕРНАЯ ИНФРАСТРУКТУРА					
Водоснабжение, водоотведение, Организация поверхностного стока					
Водопотребление	тыс. куб. м/сутки	80,0			
Протяженность водопроводных сетей	км	500,0			
Износ водопроводных сетей	%	80			
Водозаборные узлы					
количество	единица	141			
производительность	тыс. куб. м/сутки	110,0			

Страница 452/3236, документ 573af594a40d0f29e616b139611b0587 подписан 01.09.2025, опубликован 01.09.2025 в сетевом издании "РАММЕДИА", тел. +7 (496) 463-12-67, ramnews.ru

Водоотведение, объем стоков	тыс. куб. м/сутки	68,0			
Протяженность канализационных коллекторов	км	430,0			
Износ канализационных сетей	%	89			
Канализационные очистные сооружения					
количество	единица	37			
производительность	тыс. куб. м/сутки	79			
Протяженность коллекторов дождевой канализации	км	32,5			
Теплоснабжение					
Теплопотребление	Гкал/час	708,23			
Суммарная установленная тепловая мощность	Гкал/час	1344,98			
Резерв тепловой мощности	Гкал/час	470,83			
Протяженность тепловых сетей в двухтрубном исчислении	км	327,36			
Износ тепловых сетей	%	н/д			
Газоснабжение					
Газопотребление	млн. куб. м/год	668,0			
Протяженность газопроводов магистральных	км	166,4			
Протяженность газопроводов распределительных (высокого и среднего давлений):	км	815,3			
P ≤ 1,2 МПа	км	179,4			
P ≤ 0,6 МПа	км	450,7			

Страница 453/3236, документ 573af594a40d0f29e616b139611b0587 подписан 01.09.2025, опубликован 01.09.2025 в сетевом издании "РАММЕДИА", тел. +7 (496) 463-12-67, ramnews.ru

Р ≤ 0,3 МПа	км	185,4			
Электроснабжение					
Фактическое электропотребление	Кв/час	1769			
Протяженность линий электропередач					
ЛЭП 35 кВ	км	129,6			
ЛЭП 110 кВ	км	239,0			
ЛЭП 220 кВ	км	140,8			
ЛЭП 500 и 750 кВ	км	78,5			
Суммарная установленная трансформаторная мощность центров питания	МВА	2258,5			
ТВЕРДЫЕ КОММУНАЛЬНЫЕ ОТХОДЫ					
Объем твердых коммунальных отходов	тыс. куб. м/ год	570,57	-	-	-
Наличие полигонов ТКО	единиц	2 (закрытые)	-	-	-
ТЕРРИТОРИЯ					
Площадь территории	га	136790			
Площадь земель, поставленных на кадастровый учет	га	118906,52			
Земли сельскохозяйственного назначения	га	47406,53			
мелиорированные	га				
особоценные	га				
Земли населѐнных пунктов	га	20790,86			
Земли промышленности, транспорта, связи и т.д.	га	5307,68			

Страница 454/3236, документ 573af594a40d0f29e616b139611b0587 подписан 01.09.2025, опубликован 01.09.2025 в сетевом издании "РАММЕДИА", тел. +7 (496) 463-12-67, ramnews.ru

Земли особо охраняемых территорий	га	161,85			
Лесной фонд	га	42995,29			
Водный фонд	га	31,35			
Земли запаса	га	-			
Категория земель не установлена	га	2212,96			
Земли, не поставленные на кадастровый учет	га	17889,48			
Застроенные территории	га				
Застроенные территории в пределах населенных пунктов	га				
Территория жилой застройки, в том числе	га				
многоэтажной и среднеэтажной	га				
индивидуальной	га				
Территория садоводческих и дачных некоммерческих объединений граждан	га				
Территория общественно-деловой застройки	га				
Территория производственной и коммунально-складской застройки, инженерной, транспортной инфраструктур	га				

Страница 455/3236, документ 573af594a40d0f29e616b139611b0587
подписан 01.09.2025, опубликован 01.09.2025 в сетевом
издании "РАММЕДИА", тел. +7 (496) 463-12-67, ramnews.ru

Территории, выделенные под застройку (ВРИ, утв.ППТ,одобренные на ГС МО Концепции)	га				
Планируемая жилая застройка, в том числе:	га				
многоквартирная	га				
индивидуальная	га				
Территория садоводческих и дачных некоммерческих объединений граждан	га				
Территория общественно-деловой застройки	га				
Территория производственной и коммунально-складской застройки, инженерной, транспортной инфраструктур	га				
Территории объектов муниципального значения					
Озелененные территории общего пользования	га	410,78	15,17-15,81 кв. м/чел	497,75	-86,97
Кладбища, количество	единиц	86			
в том числе открытые кладбища	единиц	52			
Кладбища, площадь	га	206,98			
В том числе резерв	га	57,96			

Страница 456/3236, документ 573af594a40d0f29e616b139611b0587
подписан 01.09.2025, опубликован 01.09.2025 в сетевом
издании "РАММЕДИА", тел. +7 (496) 463-12-67, ramnews.ru

ПРИЛОЖЕНИЕ 2. ФИНАНСОВО-ЭКОНОМИЧЕСКОЕ ОБОСНОВАНИЕ ПОТРЕБНОСТЕЙ СТРОИТЕЛЬСТВА И РЕКОНСТРУКЦИИ ОБЪЕКТОВ СОЦИАЛЬНОЙ ИНФРАСТРУКТУРЫ РЕГИОНАЛЬОГО ЗНАЧЕНИЯ

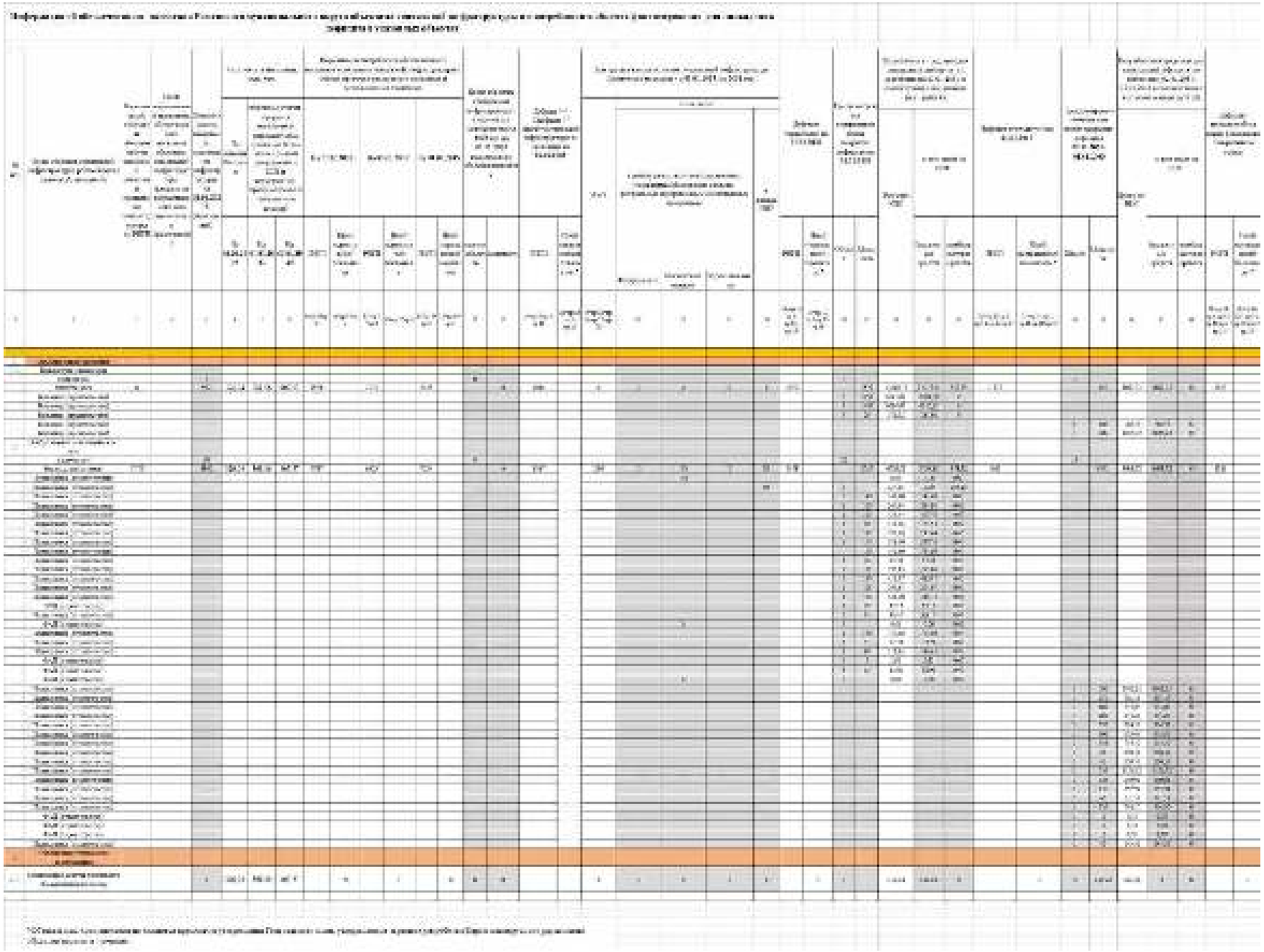

Страница 457/3236, документ 573af594a40d0f29e616b139611b0587 подписан 01.09.2025, опубликован 01.09.2025 в сетевом издании "РАММЕДИА", тел. +7 (496) 463-12-67, ramnews.ru

ПРИЛОЖЕНИЕ 3. ОБЪЕКТЫ ФЕДЕРАЛЬНОГО И РЕГИОНАЛЬНОГО ЗНАЧЕНИЯ. ПОТРЕБНОСТИ В ОБЪЕКТАХ МЕСТНОГО ЗНАЧЕНИЯ. ПРОЕКТНЫЕ ПРЕДЛОЖЕНИЯ[16]

Поз.	Показатели	Единица измерения	Существующее положение	Первая очередь	Расчетный срок
1.Население					
1.1	Численность постоянного населения	тыс. чел.	326,04	361,86	407,57
1.2	Количество рабочих мест	тыс. мест	124,73	237,20	370,16
2.Жилищный фонд					
2.1	Жилищный фонд – всего, в том числе:	тыс. кв. м	12217,5	13268,6	14921,1
	- многоквартиная	тыс. кв. м	4910,1	5689,2	6111,4
	- индивидуальный	тыс. кв. м	7307,4	7579,4	8809,7
2.2.	Ветхий/аварийный	тыс. кв. м	26,56	-	-
2.3.	Новая многоквартирная жилая застройка в т.ч.	тыс. кв. м	-	805,69	1227,89
	по ВРИ	тыс. кв. м	-	187,56	381,63
	по ППТ	тыс. кв. м	-	481,65	565,84
	концепции	тыс. кв. м	-	9,84	9,84
	Мастер-план	тыс. кв. м	-	60,92	70,03
	иные предложения (администрация, Минимущества МО)	тыс. кв. м	-	65,72	200,55
3. Объекты федерального значения					
Транспортная инфраструктура					
3.1	Протяжѐнность магистральных железнодорожных путей	км	62,35	62,35	62,35
3.2	Протяжѐнность линий высокоскоростной специализированной пассажирской магистрали (ВСМ)	км	-	-	-
3.3	Протяжѐнность автомобильных дорог	км	178,91	178,91	188,71км
3.4	Количество транспортных развязок в разных уровнях	единиц	3	3	3

[16] Являются прогнозными оценками и приводятся в информационно-справочных целях

Страница 458/3236, документ 573af594a40d0f29e616b139611b0587 подписан 01.09.2025, опубликован 01.09.2025 в сетевом издании "РАММЕДИА", тел. +7 (496) 463-12-67, ramnews.ru

Поз.	Показатели	Единица измерения	Существующее положение	Первая очередь	Расчетный срок
3.5	Количество мостов, путепроводов, эстакад, тоннелей	единиц	37	37	42
3.6	Количество пешеходных переходов в разных уровнях	единиц	12	12	12
Инженерная инфраструктура					
3.7	Электростанция гидроаккумулирующая (ГАЭС)	единиц	0	0	0
3.8	Электрическая подстанция 750 кВ	единиц	0	0	0
3.9	Электрическая подстанция 500 кВ	единиц	0	0	0
3.10	Электрическая подстанция 220 кВ	единиц	2	2	2
3.11	Тяговая подстанция (железной дороги)	единиц	2	2	2
3.12	Переходный пункт 220 кВ и выше	единиц	0	0	0
3.13	Переключательный пункт 220 кВ и выше	единиц	0	0	1
3.14	Линии электропередачи 750, 500, 220 кВ	км	219,3	219,3	227,8
3.15	Магистральный газопровод	км	166,4	166,4	166,4
3.16	Компрессорная станция (КС), компрессорный цех (КЦ)	единиц	0	0	0
3.17	Газораспределительная станция (ГРС, КРП)	единиц	4	4	4
3.18	Станция подземного хранения газа (СПХГ)	единиц	0	0	0
3.19	Объекты связи	единиц	66	66	66
3.20	Сети связи	км	552,60	552,60	579,15
3.21	Пожарные депо	единица	12	12	35
3.22	Пожарные депо	автомобиль	36	н/д	н/д
4. Объекты регионального значения					
Объекты социально-культурного и коммунально-бытового обслуживания					
4.1	Объекты (здание, комплекс	койко-мест	912	3582	3882

Страница 459/3236, документ 573af594a40d0f29e616b139611b0587 подписан 01.09.2025, опубликован 01.09.2025 в сетевом издании "РАММЕДИА", тел. +7 (496) 463-12-67, ramnews.ru

Поз.	Показатели	Единица измерения	Существующее положение	Первая очередь	Расчетный срок
4.2	зданий) медицинской помощи (кроме санаторно-курортной), оказываемой в стационарных условиях (больничные стационары)	единиц	5	8	10
4.3	Объекты (здание, комплекс зданий) медицинской помощи, оказываемой в амбулаторных условиях и (или) в условиях дневного стационара (амбулаторно-поликлинические учреждения), объекты (здание, комплекс зданий), на базе которого оказывается первичная медико-санитарная помощь (ФАП / ВОП)	пос./смену	3940	6211	9459
4.4		единиц	68	89 (+2 рек)	107 (+2 рек)
4.5	Комплексные, полустационарные и нестационарные организации социального обслуживания (УКЦСОН)	единиц	1	4	7
4.6	Объекты (здание, комплекс зданий), на базе которого оказывается скорая медицинская помощь (станции скорой помощи)	автомобиль	21	49	59
Транспортная инфраструктура					
4.7	Протяженность линий рельсового скоростного пассажирского транспорта (ЛРТ)	км	-	-	36,20
4.8	Протяженность автомобильных дорог	км	369,898	369,898	506,648
4.9	Протяженность улично-дорожной сети	км	88,206	88,206	103,006
4.10	Количество транспортных развязок в разных уровнях	единиц	12	12	14
4.11	Количество мостов, путепроводов, эстакад, тоннелей	единиц	35	35	53
4.12	Количество пешеходных переходов в разных уровнях	единиц	-	-	6
4.13	Количество транспортно-пересадочных узлов на основе железнодорожной станции, линий ЛРТ, автомобильных	единиц	-	-	8

Страница 460/3236, документ 573af594a40d0f29e616b139611b0587 подписан 01.09.2025, опубликован 01.09.2025 в сетевом издании "РАММЕДИА", тел. +7 (496) 463-12-67, ramnews.ru

Поз.	Показатели	Единица измерения	Существующее положение	Первая очередь	Расчетный срок
	дорог				
4.14	Количество вертолетных площадок	единиц	4	4	8
Инженерная инфраструктура					
4.15	Электростанция гидравлическая (ГЭС)	единиц	0	0	0
4.16	Тепловая электростанция (ТЭС)	единиц	0	0	0
4.17	Теплоэлектроцентраль (ТЭЦ)	единиц	0	0	0
4.18	Электрическая подстанция 110 кВ	единиц	17	17	17
4.19	Переходный пункт 110 кВ	единиц	0	0	0
4.20	Переключательный пункт 110 кВ	единиц	0	0	0
4.21	Линии электропередачи 35-110 кВ	км	368,7	368,7	368,7
4.22	Газопровод распределительный высокого давления	км	59,87	80,36	80,36
4.23	Газопровод распределительный среднего давления	км	0	0	0
4.24	Артезианская скважина (артезианская скважина Восточной системы водоснабжения (ВСВ))	единиц	0	0	0
4.25	Водовод	км	0	0	0
4.26	Очистные сооружения (КОС)	единиц	0	0	0
4.27	Канализация самотечная	км	46,7	46,7	46,7
4.28	Канализация напорная	км	5,0	5,0	5,0
5. Потребности в объектах местного значения					
Объекты социально-культурного и коммунально-бытового обслуживания					
5.1	Дошкольные образовательные организации	мест	21193	23521	26492

Страница 461/3236, документ 573af594a40d0f29e616b139611b0587 подписан 01.09.2025, опубликован 01.09.2025 в сетевом издании "РАММЕДИА", тел. +7 (496) 463-12-67, ramnews.ru

Поз.	Показатели	Единица измерения	Существующее положение	Первая очередь	Расчетный срок
5.2	Общеобразовательные организации	мест	44015	48851	55022
5.3	Детско-юношеские спортивные школы (ДЮСШ)	мест	6806	7554	8508
5.4	Организация дополнительного образования (ДШИ)	мест	8209	9111	10261
5.5	Объекты культурно-досугового (клубного) типа	посадочных мест	1630	1809	2038
5.6	Зрелищные организации (театр)	посадочных мест	978	1086	1223
5.7	Зрелищные организации (концертная организация)	посадочных мест	978	1086	1223
5.8	Спортивные сооружения (плоскостные)	тыс. кв.м	309,18	343,15	386,50
5.9	Объекты спорта, включающие раздельно нормируемые спортивные сооружения (спортивные залы)	тыс. кв.м	34,56	38,36	43,20
5.10	Объекты спорта, включающие раздельно нормируемые спортивные сооружения (бассейн)	кв. м зеркала воды	3247	3604	4059
5.11	Кладбища	га	78,25	86,85	97,82
Транспортная инфраструктура					
5.15	Гаражи (стоянки) для постоянного хранения индивидуального автомобильного транспорта жителей многоквартирной застройки	машино-место	71 536	79 619	84407
5.16	Объекты технического сервиса автотранспортных средств	пост	325	361	406
5.17	Протяженность велосипедных дорожек	км	5,5	6,0	6,5
5.17.1	г. Раменское	км	4,0	4,0	4,5
5.17.2	п.г.т. Ильинский	км	-	0,5	0,5
5.17.3	п.г.т. Кратово	км	0,5	0,5	0,5
5.17.4	п.г.т. Удельная	км	0,5	0,5	0,5
5.17.5	д. Островцы	км	0,5	0,5	0,5

Страница 462/3236, документ 573af594a40d0f29e616b139611b0587
подписан 01.09.2025, опубликован 01.09.2025 в сетевом
издании "РАММЕДИА", тел. +7 (496) 463-12-67, ramnews.ru

Поз.	Показатели	Единица измерения	Существующее положение	Первая очередь	Расчетный срок
6. Инженерное оборудование и благоустройство					
	Водоснабжение				
6.1	Расчетное потребление воды питьевого качества	тыс. куб. м/сут.	80,0	98,2	145,0
	Водоотведение				
6.2	Объем водоотведения на очистные сооружения бытовых стоков	тыс. куб. м/сутки	68,0	97,3	125,7
6.3	Объем водоотведения на очистные сооружения поверхностного стока	тыс. куб. м/сутки	н/д	9154,3	21402,8
	Теплоснабжение				
6.3	Расход тепла, всего	Гкал/час	622,73	1495,44	2602,79
	Газоснабжение				
6.4	Потребление газа (прирост)	тыс. куб. м/год	668000	1032677,58	1497118,95
	Электроснабжение				
6.5	Расчѐтная нагрузка на шинах 6(10) кВ ЦП	МВт	476,2	689,1	1000,6

Страница 463/3236, документ 573af594a40d0f29e616b139611b0587 подписан 01.09.2025, опубликован 01.09.2025 в сетевом издании "РАММЕДИА", тел. +7 (496) 463-12-67, ramnews.ru

ПРИЛОЖЕНИЕ 4. ПЕРЕЧЕНЬ УТВЕРЖДЁННОЙ ДОКУМЕНТАЦИИ ПО ПЛАНИРОВКЕ ТЕРРИТОРИЙ (ППТ) НА ТЕРРИТОРИИ МУНИЦИПАЛЬНОГО ОБРАЗОВАНИЯ

Название	Сведения об утверждении
Проект планировки территории жилого комплекса общей площадью 39750.0кв.м по адресу: Московская область, г.Раменское, п.Красный Октябрь, уч.№1а, уч.№2а, уч.№3а, уч.№4а.	№ 848 от 02.04.2012
Проект планировки территории производственно - складского комплекса обществу с ограниченной ответственностью «Инфрастрой Быково» по адресу: Московская область, Раменский район, городское поселение Быково, п.Быково, ул.Аэропортовская, д.14	№ 812 от 20.04.2011
Проект планировки территории для размещения линейного объекта капитального строительства - автомобильной дороги Лыткарино - Томилино - Красково - Железнодорожный	№ 39/3 от 03.02.2015
Документация по планировке территории, расположенной в границах Раменского муниципального района Московской области (шифр ВОЛС/ВКО-3.27)	№ 81 от 01.03.2018
Документация но планировке территории, расположенной в границах Раменского муниципального района Московской области (шифр ВОЛС/ВКО-4.28)	№ 72 от 01.03.2018
Документация по планировке территории, расположенной в границах городского округа Электросталь, Ногинского и Раменского районов Московской области (шифр ВОЛС/ВКО-3.26)	№ 974 от 03.09.2018
Проект планировки территории площадью 26,428 га для реконструкции промышленных объектов по адресу: Московская область, Раменский район, сельское поселение Новохаритоновское, с. Новохаритоново	№ 818 от 04.04.2013
Изменения в документацию по планировке территории объекта "Строительство Центральной кольцевой автомобильной дороги Московской области (с последующей эксплуатацией на платной основе), пусковой комплекс № 4", "Строительство Центральной кольцевой автомобильной дороги Московской области (с последующей эксплуатацией на платной основе). Пусковой комплекс (этап строительства) № 4. Участок км 60+820 - км 68-820", утвержденные распоряжениями Федерального дорожного агентства от 23 мая 2014 г. № 996-р, от 24 августа 2015 № 1542-р,	№ 2902-р от 18.09.2020
Проект планировки территории для размещения производственно-складского комплекса для хранения и оптовой продажи товаров народного потребления и продуктов питания без особых условий хранения на участке находящемся примерно в 1 м по направлению на север от ориентира: д. Бритово, расположенного за пределами участка, адрес участка: Московская область, Раменский район, сельское поселение Софьинское	№ 969 от 15.05.2014
Проект планировки территории площадью 80018.0кв.м по адресу: Московская область, Раменский район, городское поселение Раменское, земельный участок расположен в восточной части кадастрового квартала.	№ 3028 от 18.11.2011
Изменения в Постановление Главы Раменского муниципального района от 29.03.20 г. №643 «Об утверждении проекта планировки территории группы жилых многоэтажных домов со встроено-пристроенными помещениями и подземными автостоянками по адресу: Московская область, г.Раменское, район ул.Мира-Северное шоссе»	№ 3429 от 30.12.2010

Страница 464/3236, документ 573af594a40d0f29e616b139611b0587 подписан 01.09.2025, опубликован 01.09.2025 в сетевом издании "РАММЕДИА", тел. +7 (496) 463-12-67, ramnews.ru

Изменения в постановление Правительства Московской области от 04.07.2017 № 556/22 «Об утверждении проекта планировки территории для прокладки кабельной линии 35 кВ от тяговой подстанции (станция Бронницы) до здания распределительной подстанции № 1 логистического технопарка «Софьино» в сельском поселении Софьинское Раменского муниципального района Московской области»	№ 360/14 от 14.05.2021
Проект планировки территории коттеджного поселка «Прозоровское-Голицино» по адресу: Московская область, Раменский район, п.Кратово, Хрипанское поле.	№ 326 от 02.03.2009
Проект планировки территории с проектом межевания транспортно-пересадочного узла «Быково»	№ 474/20 от 20.06.2016
Проект планировки территории Обществу с ограниченной ответственностью «ФИОРД» площадью 18848.Окв.м по адресу: Московская область, г.Раменское, ул.Чугунова, д.20а.	№ 327 от 12.02.2013
Проект планировки территории и в его составе проект межевания застроенной территории восточной части деревни Большая Володарка	№ 2-5/387 от 18.12.2014
Проект планировки территории для производственной застройки, застройки объектами торгово-складского и иного назначения гр.Мерзлякову Виктору Николаевичу, гр.Мушкину Александру Сергеевичу по адресу: Московская область, г.Раменское, 1-ый км автодороги ММК-Раменское, земельный участок расположен в восточной части кадастрового квартала	№ 3654 от 08.12.2014
Проект планировки территории в границах улиц: Десантная, 100-й Свирской дивизии, Заболотьевской в Залинейном районе городского поселения Раменское Раменского муниципального района Московской области (часть I - 24га).	№ 2571 от 22.08.2008
Документация по планировке территории по адресу: Московская область, Раменский муниципальный район, сельское поселение Верейское, ОПХ "Быково"	№ П59/0033-17 от 23.11.2017
Изменения в документацию по планировке территории объекта «Строительство и реконструкция автомобильной дороги М-5 «Урал» - от Москвы через Рязань, Пензу, Самару, Уфу до Челябинска. Строительство автомобильной дороги М-5 «Урал» - от Москвы через Рязань, Пензу, Самару, Уфу до Челябинска на участке обхода п. Октябрьский с мостом через реку Москва км 28 - км 37, Московская область», утвержденную распоряжением Федерального дорожного агентства от 16 сентября 2016 г. № 1912-р	1215-р от 20.04.2022
Проект планировки и межевания территории в Детском городке «ЗИЛ» г. Лыткарино	№ 802-п от 22.12.2011
Проект планировки территории для реконструкции участка автомобильной дороги регионального значения Панино – Малино от автомобильной дороги А-113 «Центральная кольцевая автомобильная дорога» до автомобильной дороги «Панино-Малино» - Семеновское Раменского городского округа Московской области	№ 1051/44 от 29.12.2020
Документация по планировке территории для размещения объекта трубопроводного транспорта федерального значения "Линейная производственно-диспечерская станция "Володарская". Комплексная реконструкция. 1 этап. 1 комплекс. 1 этап. 2 комплекс. 2 этап. 3 этап. 4 этап"	№ 766 от 14.09.2018
Проект планировки территории под строительство торговоскладского комплекса по адресу: Московская область, Раменский район, сельское поселение Кузнецовское,. д. Юрово, ул. Центральная, уч. 1	№ 3947 от 28.12.2012
Проект планировки территории под строительство газопровода по адресу: Московская область, Раменский район, сельское поселение Никоновское, вблизи д. Косякино	№ 1582 от 18.06.2014

Страница 465/3236, документ 573af594a40d0f29e616b139611b0587 подписан 01.09.2025, опубликован 01.09.2025 в сетевом издании "РАММЕДИА", тел. +7 (496) 463-12-67, ramnews.ru

Проект планировки территории под многоэтажную жилую застройку по адресу: Московская область, Раменский район, пос. Удельная, ул. Первомайская, д. 10, дача 3	№ 777 от 06.11.2013
Проект планировки территории и проект межевания территории по адресу: Московская область, Раменский муниципальный район, сельское поселение Ганусовское, село Ганусово	№ П23/0122-18 от 13.09.2018
Документация по планировке территории объекта «Расходы на мероприятия по повышению уровня обустройства автомобильных дорог федерального значения. Устройство стационарного электрического освещения на автомобильной дороге М-5 «Урал» Москва - Рязань - Пенза - Самара - Уфа - Челябинск на участке: км 57+511 - км 69+611 (в обход г. Бронницы), км 86+000 - км 98+950, км 101+900 - км 104+800, км 105+700 - км 106+600, км 107+140 - км 109+000, км 109+700 - км 115+540 (в обход г. Коломна), км 118+450 - км 123+900, км 123+900 - км 128+200, км 134+000 - км 142+400, Московская область»	№ 1119-р от 13.04.2022
Проект планировки территории для размещения объектов малоэтажного жилищного строительства по адресу: Московская область, Раменский район, пос. Удельная, ул. Горячева, уч. 3	№ 596 от 21.03.2013
Документация по планировке территории для размещения объекта трубопроводного транспорта федерального значения "Кольцевой нефтепродуктопровод вокруг г. Москвы, ВПК. 17 км (переход через малый водоток Оросительный канал). Линия АБ, ДТ, ТС Ду-350 мм. Реконструкция"	№ 1259 от 28.12.2018
Проект планировки территории по адресу: Московская область, Раменский муниципальный район, городское поселение Раменское, ул. Михайлевича, уч. 151, уч. 153	№ П25/1021 от 09.07.2015
Проект планировки территории для размещения многофункционального торгово-сервисного и производственно-складского комплекса вблизи села Михайловская Слобода в Раменском городском округе Московской области	№ 220/11 от 21.04.2020
Изменения в Постановление Главы Раменского муниципального района №846 от 05.04.2010 «Об утверждении проекта планировки территории Закрытому акционерному обществу «ЮИТ Московия» по адресу: Московская область, г.Раменское, Донинское шоссе, микрорайон №10»	№ 421 от 14.02.2012
Проект планировки территории развития международного аэропорта "Домодедово"	№ 539 от 29.06.2016
Изменения в документацию по планировке территории объекта «Реконструкция моста через реку Велинка на км 55+083 автомобильной дороги М-5 «Урал» Москва - Рязань - Пенза -Самара - Уфа - Челябинск, Московская область», утвержденную распоряжением Федерального дорожного агентства от 20 августа 2013 г. № 1214-р	№ 3155-р от 10.08.2018
Изменения в документацию по планировке территории для строительства разноуровневого пешеходного перехода в районе ул. Первомайская д.п. Удельная в Раменском городском округе Московской области	№ 27РВ-546 от 21.10.2022
Проект планировки территории и проект межевания территории для индивидуального жилищного строительства местоположение: Московская область, Раменский район, сельское поселение Софьинское, вблизи д. Тяжино	№ 543 от 14.10.2013
Проект планировки территории с проектом межевания транспортно-пересадочного узла «Удельная»	№ 378/15 от 18.05.2016
Документация по планировке территории для размещения объекта трубопроводного транспорта федерального значения "Кольцевой нефтепродуктопровод вокруг г. Москвы, ВПК. 18 км (переход через малый водоток Оросительный канал). Линия АБ, ДТ, ТС Ду-350 мм. Реконструкция"	№ 104 от 13.02.2019

Страница 466/3236, документ 573af594a40d0f29e616b139611b0587 подписан 01.09.2025, опубликован 01.09.2025 в сетевом издании "РАММЕДИА", тел. +7 (496) 463-12-67, ramnews.ru

Документация по планировке территории для реконструкции участка автомобильной дороги «Подъезд к Сафоновскому переезду» со строительством путепровода на пересечении с железнодорожными путями Рязанского направления Московской железной дороги в городском поселении Раменское Раменского муниципального района Московской области	№ 242/12 от 24.04.2019
Проект планировки и проект межевания территории по адресу: Московская область, Раменский городской округ, сельское поселение Новохаритоньевское, деревня Жирово	№ П23/0051-19 от 05.08.2019
Документация по планировке территории по адресу: Московская область, городской округ Жуковский	№ П52/0089-18 от 26.07.2018
Проект планировки территории и проект межевания территории для малоэтажного жилищного строительства, местоположение: Московская область, Раменский район, сельское поселение Софьинское, д. Тимонино	№ 90 от 31.01.2014
Проект планировки территории для размещения линейного объекта капитального строительства - транспортной развязки на пересечении Лыткаринского шоссе и магистрали М-5 "Урал" в Люберецком муниципальном районе Московской области	№ 896/47 от 30.10.2013
Документация по планировке территории (проект планировки территории и проект межевания территории) для объекта: "Этап 24. Строительство тяговой подстанции Раменское" в рамках реализации проекта "Организация пригородно-городского пассажирского железнодорожного движения на участке Крюково - Раменского (МЦД-3)"	№ АИ-250-р от 29.06.2021
Проект планировки застройки микрорайона «Зеленые горки» в поселке им.Тельмана Раменского района Московской области, включая проект межевания территории, с изменениями в части уменьшения максимальной этажности ЖИЛЫХ ДОМОВ ДО 17-ти этажей	№ 148 от 30.12.2013
Документация по планировке территории по адресу: Московская область, Раменский муниципальный район,город Раменское, 1-й км Автодороги ММК-Раменское	№ П59/0018-17 от 23.10.2017
Проект планировки и в его составе проектамежевания территории, расположенной на северо-восточной границе поселка Володарского	№ 2-5/404 от 29.12.2014
Документация по планировке территории объекта «Реконструкция участков автомобильной дороги Московское малое кольцо через Икшу, Ногинск, Бронницы, Голицыно, Истру. Строительство путепровода на автомобильной дороге А-107 «Московское малое кольцо» Икша - Ногинск - Бронницы - Голицыно - Истра - Икша на км 16 участка от Егорьевского шоссе до Рязанского шоссе, Московская область»	№ 2297-р от 01.12.2015
Проект планировки территории, расположенной в городском округе Жуковский Московской области в квартале, ограниченном улицами: Магистральная, Гагарина, Лацкова	№ 1181 от 02.07.2012
Проект планировки территории по объекту «Строительство подъездной автомобильной дороги к садоводческому некоммерческому товариществу «Труд и отдых» у деревни Григорово сельского поселения Гжельское Раменского муниципального района Московской области»	№ 3023 от 16.10.2014
Проект планировки территории и проект межевания территории для индивидуального жилищного строительства по адресу: Московская область, Раменский район, сельское поселение Софьинское, с. Кривцы	№ 89 от 31.01.2014
Проект планировки территории для малоэтажного жилищного строительства по адресу: Московская область, Раменский район, городское поселение Удельная, пос. Удельная, ул. Ольховая	№ 2293 от 13.08.2013

Страница 467/3236, документ 573af594a40d0f29e616b139611b0587 подписан 01.09.2025, опубликован 01.09.2025 в сетевом издании "РАММЕДИА", тел. +7 (496) 463-12-67, ramnews.ru

Проект планировки территории для реконструкции автомобильной дороги М-5 «Урал» – п. Володарского – Каширское шоссе в Раменском городском округе Московской области	№ 1188/39 от 19.11.2021
Проект планировки территории и проект межевания территории по адресу: Московская область, Раменский муниципальный район, г. Раменское, ул. Кирова, д. 5	№ П59/405 от 25.04.2017
Проект планировки территории на жилую группу по адресу: Московская область, г.Раменское, микрорайон №1, ул.Стахановская.	№ 858 от 07.04.2010
Проект планировки территории и проект межевания территории под многоквартирную застройку по адресу: Московская область, Раменский район, сельское поселение Верейское, д. Михнево	№ 1883 от 23.07.2014
Проект планировки территории Обществу с ограниченной ответственностью «РПК-РИЭЛТ» площадью 81635.0кв.м по адресу: Московская область, г.Раменское, ул.Новая, д. 12.	№ 3184 от 15.10.2012
Проект планировки территории для производственной застройки, застройки объектами торгово-складского и иного назначения в Московской области, г. Раменское, 1-й км автодороги ММК-Раменское, земельный участок расположен в восточной части кадастрового квартала	№ 1256 от 15.05.2013
Документация по планировке территории объекта "Расходы на мероприятия по повышению уровня обустройства автомобильных дорог федерального значения. Устройство стационарного электрического освещения на автомобильной дороге А-107 "Московское малое кольцо" Икша - Ногинск - Бронницы - Голицино - Истра - Икша на участках км 96+156 - км 103+606 (г. Ногинск), км 128+998 - км 129+198 (н.п. Обухово), км 156+719 - км 158+099 (г. Бронницы), Московская область"	№ 2913-р от 21.09.2020
Проект планировки территории и проект межевания территории для индивидуального жилищного строительства местоположение: Московская область, Раменский район, сельское поселение Константиновское, вблизи д. Дьяково	№ 542 от 14.10.2013
Проект планировки территории и проект межевания территории для индивидуального жилищного строительства местоположение: Московская область, Раменский район, сельское поселение Софьинское, вблизи д. Бритово	№ 541 от 14.10.2013
Документация по планировке территории для строительства автомобильной дороги «Подъезд к земельным участкам для многодетных семей» в Раменском городском округе, городском округе Бронницы Московской области	№ 1057/36 от 22.10.2021
Документация по планировке территории (проект планировки территории и проект межевания территории) для объекта: "Этап 3. Развитие конечной станции оборота Раменское" в рамках реализации проекта "Организация пригородно-городского пассажирского железнодорожного движения на участке Крюково - Раменского (МЦД-3)"	№ АИ-255-р от 30.06.2021
Изменения в документацию по планировке территории для создания и эксплуатации сети автомобильных дорог общего пользования регионального значения Московской области «Солнцево – Бутово – Видное – Каширское шоссе – Молоково – Лыткарино – Томилино – Красково – Железнодорожный» на платной основе. Элемент 2. Участок автомобильной дороги от примыкания к автомобильной дороге Каширское шоссе до примыкания к автомобильной дороге Москва – Жуковский	№ 1302/40 от 08.12.2021
Проект планировки территории и проекта межевания территории по адресу: Московская область, Раменский муниципальный район, сельское поселение Островецкое, д. Островцы	№ П59/346 от 10.03.2017
Проект планировки территории по ул.Приборостроителей в микрорайоне №1	№ 1390 от

Страница 468/3236, документ 573af594a40d0f29e616b139611b0587 подписан 01.09.2025, опубликован 01.09.2025 в сетевом издании "РАММЕДИА", тел. +7 (496) 463-12-67, ramnews.ru

г.Раменское Московской области в новой редакции.	27.05.2009
Проект планировки территории, расположенной в г. Жуковский Московской области в микрорайоне № 4	№ 1540 от 16.08.2012
Документация по планировке территории для строительства автомобильной дороги Западный обход г. Электроугли в Раменском и Богородском городских округах Московской области	№ 793/29 от 02.09.2021
Документация по планировке территории по адресу: Московская область, Раменский муниципальный район, сельское поселение Никоновское, село Заворово	№ П23/0016-19 от 15.03.2019
Документация по планировке территории для строительства многофункционального торгово-складского комплекса у деревни Кулаково сельского поселения Чулковское Раменского муниципального района Московской области	№ 155/10 от 13.03.2018
Изменения в документацию по планировке территории объекта «Строительство и реконструкция автомобильной дороги М-5 «Урал» - от Москвы через Рязань, Пензу, Самару, Уфу до Челябинска. Строительство автомобильной дороги М-5 «Урал» - от Москвы через Рязань, Пензу, Самару, Уфу до Челябинска на участке обхода п. Октябрьский с мостом через реку Москва км 28 - км 37, Московская область», утвержденную распоряжением Федерального дорожного агентства от 16 сентября 2016 г. № 1912-р	№ 4575-р от 15.12.2021
Проект планировки территории и проект межевания территории по адресу: Московская область, Раменский муниципальный район, сельское поселение Чулковское, вблизи д. Еганово	№ П25/256 от 05.02.2016
Проект планировки территории под многоэтажное жилищное строительство (II очередь) ООО "Мособлинтерстрой" по адресу: Московская область, г. Раменское, ул. Приборостроителей	№ 1301 от 24.12.2013
Проект планировки территории под дачное строительство с правом возведения жилого дома с правом регистрации проживания в нем на земельном участке вблизи д. Шевлягино, сельского поселения Новохаритоновское, Раменского района, Московской области.	№ 707 от 12.03.2008
Проект планировки территории для размещения производственно-складского комплекса в сельском поселении Верейское Раменского муниципального района Московской области	№ 911/43 от 02.12.2016
Проект планировки территории для реконструкции участка автомобильной дороги регионального значения Москва – Жуковский в рабочем поселке Быково Раменского городского округа Московской области	№ 183/7 от 19.03.2021
Проект планировки территории и проект межевания территории по адресу: Московская область, Раменский городской округ, город Раменское, Донинское шоссе, мкр №10	№ П23/0073-20 от 04.12.2020
Проект планировки и проект межевания территории, расположенной в городском округе Жуковский Московской области по ул.Туполева в районе ГСК «Маяк-2»	№ 1670 от 31.08.2012
Проект планировки территории и проекта межевания территории по адресу: Московская область, Раменский городской округ, р.п. Ильинский, ул. Театральная и ул. Московская	П23/0056-22 от 06.10.2022
Документация по планировке территории "Реконструкция межхозяйственных каналов, сооружений, насосных станций Москворецкой поймы, Раменский район, Московская область"	№ 4/пр от 12.01.2021
Проект планировки территории для размещения линейного объекта капитального строительства – автомобильной дороги Подольск – Домодедово – Раменское – ЦКАД	№ 589/28 от 31.07.2014

Страница 469/3236, документ 573af594a40d0f29e616b139611b0587 подписан 01.09.2025, опубликован 01.09.2025 в сетевом издании "РАММЕДИА", тел. +7 (496) 463-12-67, ramnews.ru

Документация по планировке территории для размещения объекта трубопроводного транспорта федерального значения «Переустройство пересечения проектируемой автомобильной дороги с магистральными газопроводами Воскресенск - КРП-11, Воскресенск - КРП-16 и кабелем технологической связи в филиале ООО «Газпром трансгаз Москва» «Серпуховское ЛПУМГ» в рамках реализации проекта «Строительство Центральной кольцевой автомобильной дороги Московской области (с последующей эксплуатацией на платной основе)». Пусковой комплекс (этап строительства) № 4. Подготовка территории строительства на участке км 60+820 - км 68+820 (в обход географических посадок лиственницы)»	№ 795 от 24.09.2018
Документация по планировке территории объекта «Строительство и реконструкция автомобильной дороги М-5 «Урал» - от Москвы через Рязань, Пензу, Самару, Уфу до Челябинска. Строительство автомобильной дороги М-5 «Урал» - от Москвы через Рязань, Пензу, Самару, Уфу до Челябинска на участке обхода п. Октябрьский с мостом через реку Москва км 28 – км 37, Московская область»	№ 1912-р от 16.09.2016
Документация по планировке территории по адресу: Московская область, Раменский городской округ, деревня Верея	№ П23/0082-20 от 29.12.2020
Документация по планировке территории для строительства подъезда к объекту по обращению с отходами в Воскресенском муниципальном районе Московской области	№ 223/14 от 10.04.2018
Проект планировки территории для размещения объекта придорожного сервиса с комплексом сервисных услуг на автомобильной дороге М-5 «Урал» в районе деревни Становое сельского поселения Софьинское Раменского муниципального района Московской области	№ 1230/46 от 16.12.2015
Документация по планировке территории для размещения объекта трубопроводного транспорта федерального значения «Реконструкция участков магистральною нефтепровода «Рязань - Москва» Ду 500мм на км 142 - км 143; магистрального нефтепродуктопровода «Рязань - Москва» липни ДТ Ду 350мм на км 142 и магистрального нефтепродуктопровода «Рязань - Москва» линии ТС Ду 350мм на км 142 в месте пересечения с проектируемой Центральной кольцевой автомобильной дорогой Пусковой комплекс № 4» в рамках реализации проекта «Строительство Центральной кольцевой автомобильной дороги Московской области (с последующей эксплуатацией на платной основе)». Пусковой комплекс (этап строительства) № 4»	№ 1135 от 07.12.2018
Проект планировки микрорайона «Западный» в д.Островцы сельского поселения Островецкое Раменского района Московской области.	№ 1670 от 04.05.2007
Проект планировки территории для размещения автозаправочного комплекса в селе Игумново городского поселения Кратово Раменского муниципального района Московской области	№ 1197/45 от 10.12.2015
Проект планировки микрорайона № 5 "Холодово" в г. Раменское	№ 1251 от 09.04.2007
Проект планировки территории для размещения производственно-складского комплекса в деревне Островцы сельского поселения Островецкое Раменского муниципального района Московской области	№ 39/3 от 26.01.2017
Проект планировки территории под многоэтажное жилищное строительство с социальной структурой, состоящей из земельных участков общей площадью 49003кв.м с кадастровыми номерами 50:23:0110146:97, 50:23:0110146:98, 50:23:0110146:99, 50:23:0110146:100, 50:23:0110146:101, 50:23:0110146:102, 50:23:0110146:103, расположенных по адресу: Московская область, г.Раменское, Северное шоссе, земельные участки расположены в северной	№ 836 от 23.03.2012

Страница 470/3236, документ 573af594a40d0f29e616b139611b0587 подписан 01.09.2025, опубликован 01.09.2025 в сетевом издании "РАММЕДИА", тел. +7 (496) 463-12-67, ramnews.ru

части кадастрового квартала	
Проект планировки территории для строительства логистического технопарка «Софьино» в сельском поселении Софьинское Раменского муниципального района Московской области	№ 298/14 от 29.04.2014
Проект планировки территории группы многоэтажных жилых домов с подземной парковкой по адресу: Московская область, Раменский район, пос.Ильинский, ул.Чкалова, д.2/27	№ 544 от 22.03.2011
Проект планировки территории и проекта межевания территории для строительства газопровода, реконструкции съезда с автомобильной дороги «Москва-Егорьевск-Тума-Касимов» и строительства подъездной дороги к земельному участку с кадастровым номером 50:23:0020308:30 в Московской области, Раменском районе, сельском поселении Гжельское, вблизи д. Трошково	№ 2367 от 21.08.2013
Проект планировки территории площадью 23042 кв.м под жилую застройку по адресу: Московская область, Раменский район, пос. Ильинский, ул. Наты Бабушкиной, д. 36	№ 2509 от 16.08.2012
Проект планировки территории с проектом межевания транспортно-пересадочного узла «Отдых» в городском округе Жуковский Московской области и городском поселении Кратово Раменского муниципального района Московской области	№ 309/11 от 20.04.2016
Проект планировки территории состоящей из следующих земельных участков: площ. 379618 кв.м. с кадастровым номером 50:23:0040438:6, площ. 98220 кв.м. с кадастровым номером 50:23:0040438:34, принадлежащих ООО «Ударник» и площ.1372535 кв.м. с кадастровым номером 50:23:0040438:9, принадлежащего гр.Кравцову В.Ф. по адресу: Московская область, Раменский район, сельское поселение Чулковское	№ 2483 от 21.10.2011
Изменения в постановление Правительства Московской Области от 08.04.2015 № 224/13 "Об утверждении проекта планировки территории для размещения многофункционального комплекса вблизи села Софьино сельского поселения Софьинское Раменского муниципального района Московской Области"	№ 1045/44 от 27.12.2019
Проект планировки территории для размещения объекта придорожного сервиса с комплексом сервисных услуг на автомобильной дороге А-107 «Московское малое кольцо» в районе деревни Жирошкино сельского поселения Ганусовское Раменского муниципального района Московской области	№ 1226/46 от 16.12.2015
Проект планировки территории и проект межевания территории по адресу: Московская область, Раменский муниципальный район, городское поселение Кратово, поселок Кратово, улица Нижегородская	№ П23/0139-18 от 01.11.2018
Изменения в документацию по планировке территории для размещения участка линии рельсового скоростного пассажирского транспорта «Молоково – Подольск – Домодедово – Раменское» и для строительства участка автомобильной дороги регионального значения «Молоковское шоссе – Нижнее Мячково» в Ленинском городском округе и Раменском городском округе Московской области	№ 18/1 от 25.01.2023
Проект планировки территории для размещения линейного объекта капитального строительства - автомобильной дороги «Подъезд к г. Жуковский (ЛИИ им. Громова) от автомобильной дороги М-5 «Урал» в городском округе Жуковский, в Раменском муниципальном районе Московской области	№ 789/37 от 23.09.2014
Изменения в документацию по планировке территории для строительства автомобильной дороги Западный обход г. Электроугли в Раменском и Богородском городских округах Московской области	№ 1239/38 от 09.11.2022

Страница 471/3236, документ 573af594a40d0f29e616b139611b0587 подписан 01.09.2025, опубликован 01.09.2025 в сетевом издании "РАММЕДИА", тел. +7 (496) 463-12-67, ramnews.ru

Документация по планировке территории объекта "Расходы на мероприятия по повышению уровня обустройства автомобильных дорог федерального значения. Строительство надземных пешеходных переходов на км 30+715, км 34+885, км 84+910 автомобильной дороги М-5 "Урал" - от Москвы через Рязань, Пензу, Самару, Уфу до Челябинска, Московская область. Этап 2. Строительство надземного пешеходного перехода на км 34+885 автомобильной дороги М-5 "Урал" - от Москвы через Рязань, Пензу, Самару, Уфу до Челябинска, Московская область"	№ 1979-р от 21.10.2015
Изменения в документацию по планировке территории объекта «Строительство и реконструкция автомобильной дороги М-5 «Урал» от Москвы через Рязань, Пензу, Самару, Уфу до Челябинска. Строительство, реконструкция автомобильной дороги М-5 «Урал» Москва - Рязань - Пенза - Самара - Уфа - Челябинск на участке Ульянино - Непецино, Московская область», утвержденную распоряжением Федерального дорожного агентства от 24 декабря 2013 г. № 2272-р	№ 3439-р от 18.10.2022
Изменения в постановление Правительства Московской области от 29.04.2014 № 298/14 «Об утверждении проекта планировки территории для строительства логистического технопарка «Софьино» в сельском поселении Софьинское Раменского муниципального района Московской области»	1431/46 от 21.12.2022
Документация по планировке территории для размещения индустриального парка Жуковский в городском округе Жуковский Московской области	27РВ-645 от 28.11.2022
Проект планировки территории под строительство торговоскладского комплекса Обществу с ограниченной ответственностью «РОСТРАМ» по адресу: Московская область, г.Раменское, ул.Михалевича, уч.116а.	№ 776 от 05.11.2013
Изменения в постановление Правительства Московской области от 31.10.2016 № 807/38 «Об утверждении проекта планировки территории для строительства путепровода через железную дорогу в районе платформы Быково Раменского муниципального района Московской области»	№ 755/36 от 16.10.2019
Изменения в проект планировки территории для реконструкции линейного объекта капитального строительства - автомобильной дороги улицы Туполева в городском округе Жуковский Московской области	№ 400/20 от 21.06.2018
Проект планировки территории для размещения объекта придорожного сервиса с комплексом сервисных услуг на автомобильной дороге А-107 «Московское малое кольцо» в районе деревни Фенино сельского поселения Гжельское Раменского муниципального района Московской области	№ 1307/48 от 23.12.2015
Проект планировки территории для размещения участка линии кольцевого трамвая "Подольск-Климовск-Домодедово-аэропорт "Домодедово"- Константиново- Раменское"	№ 303/8 от 18.04.2016

Страница 472/3236, документ 573af594a40d0f29e616b139611b0587
подписан 01.09.2025, опубликован 01.09.2025 в сетевом
издании "РАММЕДИА", тел. +7 (496) 463-12-67, ramnews.ru

ПРИЛОЖЕНИЕ 5. ЗЕМЛИ СЕЛЬСКОХОЗЯЙСТВЕННОГО НАЗНАЧЕИЯ

Перечень земельных участков сельскохозяйственного использования включаемых в зоны несельскохозяйственного использования

№	Кадастровый номер	Функциональная зона	Площадь кв м
1	50:23:0020402:2600	Зона застройки индивидуальными и блокированными жилыми домами	525
2	50:23:0040340:64	Коммунально-складская зона	2981
3	50:23:0040438:3529	Лесопарковая зона	450
4	50:23:0040438:3532	Лесопарковая зона	500
5	50:23:0080208:355	Зона застройки индивидуальными и блокированными жилыми домами	654
6	50:23:0050554:785	Лесопарковая зона	12
7	50:23:0050373:87	Зона транспортной инфраструктуры	111499
8	50:23:0040330:19	Производственная зона	10003
9	50:23:0040340:96	Коммунально-складская зона	5000
10	50:23:0040340:35	Коммунально-складская зона	1665
11	50:23:0040340:60	Коммунально-складская зона	2000
12	50:23:0000000:102	Лесопарковая зона	2226995
13	50:23:0040530:108	Лесопарковая зона	14047
14	50:23:0030441:423	Общественно-производственная зона	57473
15	50:23:0030441:418	Общественно-производственная зона	31504
16	50:23:0030441:426	Общественно-производственная зона	29988
17	50:23:0030441:386	Общественно-производственная зона	20197
18	50:23:0020389:697	Зона застройки индивидуальными и блокированными жилыми домами	1633
19	50:23:0050139:440	Производственная зона	6338
20	50:23:0050139:449	Производственная зона	6526
21	50:23:0030142:2098	Коммунально-складская зона	53
22	50:23:0030142:2061	Коммунально-складская зона	26
23	50:23:0030209:369	Зона застройки индивидуальными и блокированными жилыми домами	1236
24	50:23:0030209:744	Зона застройки индивидуальными и блокированными жилыми домами	606
25	50:23:0030220:4	Зона застройки индивидуальными и блокированными жилыми домами	952
26	50:23:0030214:244	Зона застройки индивидуальными и блокированными жилыми домами	600
27	50:23:0030214:349	Зона застройки индивидуальными и блокированными жилыми домами	1408
28	50:23:0030214:337	Зона застройки индивидуальными и блокированными жилыми домами	214
29	50:23:0030209:3663	Зона застройки индивидуальными и блокированными жилыми домами	992
30	50:23:0020117:153	Зона застройки индивидуальными и блокированными жилыми домами	576
31	50:23:0020115:22920	Зона застройки индивидуальными и блокированными жилыми домами	600
32	50:23:0020114:318	Зона застройки индивидуальными и блокированными жилыми домами	600
33	50:23:0020113:787	Зона застройки индивидуальными и блокированными жилыми домами	584
34	50:23:0000000:128010	Зона застройки индивидуальными и блокированными жилыми домами	603
35	50:23:0050364:390	Производственная зона	25150
36	50:23:0050364:387	Производственная зона	52022
37	50:23:0020115:22919	Зона застройки индивидуальными и блокированными жилыми	608

Страница 473/3236, документ 573af594a40d0f29e616b139611b0587
подписан 01.09.2025, опубликован 01.09.2025 в сетевом
издании "РАММЕДИА", тел. +7 (496) 463-12-67, ramnews.ru

		домами	
38	50:23:0030441:428	Производственная зона	31129
39	50:23:0030441:40	Зона транспортной инфраструктуры	278400
40	50:23:0030441:7	Производственная зона	5000
41	50:23:0030426:211	Зона застройки индивидуальными и блокированными жилыми домами	1148
42	50:23:0030441:385	Общественно-производственная зона	20046
43	50:23:0030441:427	Общественно-производственная зона	26592
44	50:23:0030401:428	Зона транспортной инфраструктуры	964
45	50:23:0030401:749	Зона транспортной инфраструктуры	782
46	50:23:0020106:13644	Зона застройки индивидуальными и блокированными жилыми домами	609
47	50:23:0020106:13648	Зона застройки индивидуальными и блокированными жилыми домами	607
48	50:23:0020113:364	Зона застройки индивидуальными и блокированными жилыми домами	1035
49	50:23:0020113:789	Зона застройки индивидуальными и блокированными жилыми домами	600
50	50:23:0100410:56	Зона застройки индивидуальными и блокированными жилыми домами	750
51	50:23:0020109:910	Зона застройки индивидуальными и блокированными жилыми домами	1500
52	50:23:0020111:355	Зона застройки индивидуальными и блокированными жилыми домами	1226
53	50:23:0020114:312	Зона застройки индивидуальными и блокированными жилыми домами	553
54	50:23:0020117:219	Зона застройки индивидуальными и блокированными жилыми домами	554
55	50:23:0020113:792	Зона застройки индивидуальными и блокированными жилыми домами	540
56	50:23:0010305:1603	Зона застройки индивидуальными и блокированными жилыми домами	1500
57	50:23:0050384:1960	Лесопарковая зона	8500
58	50:23:0050402:807	Зона застройки индивидуальными и блокированными жилыми домами	3000
59	50:23:0050306:270	Зона застройки индивидуальными и блокированными жилыми домами	1323
60	50:23:0020120:10	Зона кладбищ	37821
61	50:23:0050395:385	Лесопарковая зона	1459
62	50:23:0030366:116	Зона застройки индивидуальными и блокированными жилыми домами	1176
63	50:23:0030366:156	Зона застройки индивидуальными и блокированными жилыми домами	1200
64	50:23:0020389:689	Зона озелененных территорий специального назначения	7252
65	50:23:0020389:688	Зона озелененных территорий специального назначения	4982
66	50:23:0020389:686	Зона озелененных территорий специального назначения	7498
67	50:23:0050128:497	Зона застройки индивидуальными и блокированными жилыми домами	611
68	50:23:0050135:52	Зона застройки индивидуальными и блокированными жилыми домами	608
69	50:23:0050154:18	Общественно-производственная зона	33819
70	50:23:0000000:162913	Производственная зона	31383
71	50:23:0000000:155389	Многофункциональная общественно-деловая зона	41228
72	50:23:0050177:37	Зона транспортной инфраструктуры	1993
73	50:23:0050309:4	Зона транспортной инфраструктуры	24504
74	50:23:0020351:34	Зона застройки индивидуальными и блокированными жилыми домами	1498
75	50:23:0040703:155	Зона застройки индивидуальными и блокированными жилыми домами	600

Страница 474/3236, документ 573af594a40d0f29e616b139611b0587
подписан 01.09.2025, опубликован 01.09.2025 в сетевом
издании "РАММЕДИА", тел. +7 (496) 463-12-67, ramnews.ru

76	50:23:0040615:8	Лесопарковая зона	110189
77	50:23:0040567:3	Лесопарковая зона	16764
78	50:23:0040525:118	Зона застройки индивидуальными и блокированными жилыми домами	1200
79	50:23:0040525:120	Зона застройки индивидуальными и блокированными жилыми домами	1200
80	50:23:0040530:103	Зона транспортной инфраструктуры	3721
81	50:23:0040849:52	Лесопарковая зона	4254
82	50:23:0000000:167366	Производственная зона	443857
83	50:23:0040541:5513	Производственная зона	55437
84	50:23:0040541:5077	Производственная зона	339069
85	50:23:0040541:5076	Производственная зона	110019
86	50:23:0040541:5512	Производственная зона	51169
87	50:23:0040541:3285	Общественно-производственная зона	44164
88	50:23:0040541:3286	Общественно-производственная зона	20183
89	50:23:0040220:11	Зона транспортной инфраструктуры	28944
90	50:23:0040220:339	Производственная зона	196844
91	50:23:0040541:1058	Зона застройки индивидуальными и блокированными жилыми домами	2051
92	50:23:0000000:127908	Зона застройки индивидуальными и блокированными жилыми домами	1550
93	50:23:0000000:128088	Зона застройки индивидуальными и блокированными жилыми домами	1112
94	50:23:0040541:1084	Зона застройки индивидуальными и блокированными жилыми домами	2051
95	50:23:0040536:192	Зона кладбищ	450
96	50:23:0040536:179	Зона кладбищ	10832
97	50:23:0040536:190	Зона кладбищ	31980
98	50:23:0050103:175	Зона застройки индивидуальными и блокированными жилыми домами	1486
99	50:23:0040537:347	Производственная зона	336210
100	50:23:0000000:164675	Производственная зона	355042
101	50:23:0040322:602	Производственная зона	1498
102	50:23:0000000:166561	Многофункциональная общественно-деловая зона	5495
103	50:23:0000000:161231	Зона кладбищ	29008
104	50:23:0040226:1349	Общественно-производственная зона	7616
105	50:23:0040607:71	Зона застройки индивидуальными и блокированными жилыми домами	1012
106	50:23:0050117:408	Зона застройки индивидуальными и блокированными жилыми домами	600
107	50:23:0050253:524	Зона транспортной инфраструктуры	24498
108	50:23:0050117:692	Зона застройки индивидуальными и блокированными жилыми домами	1200
109	50:23:0050361:9	Зона застройки индивидуальными и блокированными жилыми домами	608
110	50:23:0050342:245	Зона застройки индивидуальными и блокированными жилыми домами	1320
111	50:23:0000000:509	Зона застройки индивидуальными и блокированными жилыми домами	600
112	50:23:0040522:227	Зона застройки индивидуальными и блокированными жилыми домами	1408
113	50:23:0040558:5	Лесопарковая зона	32639
114	50:23:0040702:788	Зона застройки индивидуальными и блокированными жилыми домами	907
115	50:23:0040702:787	Зона застройки индивидуальными и блокированными жилыми домами	911
116	50:23:0000000:169585	Производственная зона	385687
117	50:23:0000000:169584	Производственная зона	80000

Страница 475/3236, документ 573af594a40d0f29e616b139611b0587
подписан 01.09.2025, опубликован 01.09.2025 в сетевом
издании "РАММЕДИА", тел. +7 (496) 463-12-67, ramnews.ru

118	50:23:0050373:3157	Зона транспортной инфраструктуры	60077
119	50:23:0050373:3159	Зона транспортной инфраструктуры	21718
120	50:23:0050573:309	Зона специализированной общественной застройки	748
121	50:23:0020374:307	Зона застройки индивидуальными и блокированными жилыми домами	1006
122	50:23:0020374:308	Зона застройки индивидуальными и блокированными жилыми домами	1013
123	50:23:0020374:287	Зона застройки индивидуальными и блокированными жилыми домами	674
124	50:23:0020374:289	Зона застройки индивидуальными и блокированными жилыми домами	748
125	50:23:0020374:290	Зона застройки индивидуальными и блокированными жилыми домами	743
126	50:23:0020374:655	Зона застройки индивидуальными и блокированными жилыми домами	1166
127	50:23:0020374:312	Зона застройки индивидуальными и блокированными жилыми домами	603
128	50:23:0040541:959	Многофункциональная общественно-деловая зона	900
129	50:23:0040541:958	Многофункциональная общественно-деловая зона	900
130	50:23:0040541:957	Многофункциональная общественно-деловая зона	870
131	50:23:0040503:261	Зона застройки индивидуальными и блокированными жилыми домами	1166
132	50:23:0040536:148	Зона озелененных территорий (лесопарки, парки, сады, скверы, бульвары, городские леса и другие)	13281
133	50:23:0040536:147	Зона озелененных территорий (лесопарки, парки, сады, скверы, бульвары, городские леса и другие)	19012
134	50:23:0000000:167116	Производственная зона	1856
135	50:23:0000000:168567	Производственная зона	2779
136	50:23:0000000:167117	Производственная зона	29234
137	50:23:0040334:21	Производственная зона	31090
138	50:23:0040334:16	Производственная зона	9815
139	50:23:0000000:165380	Производственная зона	49254
140	50:23:0040538:18	Зона застройки индивидуальными и блокированными жилыми домами	1025
141	50:23:0050366:96	Зона застройки индивидуальными и блокированными жилыми домами	1200
142	50:23:0040406:355	Зона застройки индивидуальными и блокированными жилыми домами	1979
143	50:23:0040335:8	Производственная зона	6716
144	50:23:0040409:244	Зона застройки индивидуальными и блокированными жилыми домами	915
145	50:23:0040409:249	Зона застройки индивидуальными и блокированными жилыми домами	565
146	50:23:0040323:308	Зона застройки индивидуальными и блокированными жилыми домами	1222
147	50:23:0040334:383	Общественно-производственная зона	256215
148	50:23:0020281:4	Зона специализированной общественной застройки	171167
149	50:23:0040527:941	Зона застройки индивидуальными и блокированными жилыми домами	1235
150	50:23:0040527:942	Зона застройки индивидуальными и блокированными жилыми домами	428
151	50:23:0010274:75	Производственная зона	20000
152	50:23:0040536:191	Зона кладбищ	3000
153	50:23:0000000:1416	Зона застройки индивидуальными и блокированными жилыми домами	6368
154	50:23:0040702:363	Зона застройки индивидуальными и блокированными жилыми домами	702
155	50:23:0020389:649	Зона специализированной общественной застройки	7443
156	50:23:0020389:800	Зона специализированной общественной застройки	13867

Страница 476/3236, документ 573af594a40d0f29e616b139611b0587
подписан 01.09.2025, опубликован 01.09.2025 в сетевом
издании "РАММЕДИА", тел. +7 (496) 463-12-67, ramnews.ru

157	50:23:0040557:5	Лесопарковая зона	12420
158	50:23:0040827:1012	Зона застройки индивидуальными и блокированными жилыми домами	14647
159	50:23:0050125:176	Зона застройки индивидуальными и блокированными жилыми домами	1812
160	50:23:0050139:410	Производственная зона	19457
161	50:23:0050139:439	Производственная зона	7236
162	50:23:0050139:448	Производственная зона	6441
163	50:23:0050139:445	Производственная зона	6223
164	50:23:0050139:373	Коммунально-складская зона	1765
165	50:23:0000000:167373	Лесопарковая зона	13000
166	50:23:0050139:58	Коммунально-складская зона	4002
167	50:23:0050139:372	Коммунально-складская зона	8569
168	50:23:0050139:436	Производственная зона	11653
169	50:23:0050139:446	Производственная зона	6817
170	50:23:0050139:443	Производственная зона	7351
171	50:23:0050139:447	Производственная зона	6817
172	50:23:0050139:438	Производственная зона	7353
173	50:23:0050139:441	Производственная зона	11407
174	50:23:0000000:165356	Производственная зона	285457
175	50:23:0050139:1	Производственная зона	493526
176	50:23:0050139:413	Производственная зона	8683
177	50:23:0050139:424	Производственная зона	6831
178	50:23:0050139:426	Производственная зона	7231
179	50:23:0050139:420	Производственная зона	8918
180	50:23:0000000:167883	Производственная зона	20302
181	50:23:0050139:409	Производственная зона	17148
182	50:23:0050139:419	Производственная зона	80361
183	50:23:0050139:435	Производственная зона	6832
184	50:23:0050139:434	Производственная зона	6397
185	50:23:0050139:431	Производственная зона	7836
186	50:23:0050139:430	Производственная зона	4578
187	50:23:0050139:412	Производственная зона	6874
188	50:23:0050139:403	Производственная зона	4843
189	50:23:0050139:378	Производственная зона	4571
190	50:23:0050139:379	Производственная зона	4590
191	50:23:0050139:388	Производственная зона	5489
192	50:23:0050139:397	Производственная зона	5324
193	50:23:0050139:398	Производственная зона	5311
194	50:23:0050139:414	Производственная зона	115
195	50:23:0050139:417	Производственная зона	3914
196	50:23:0050139:421	Производственная зона	5355
197	50:23:0050139:416	Производственная зона	15136
198	50:23:0050139:432	Производственная зона	5166
199	50:23:0050139:433	Производственная зона	5816
200	50:23:0050139:422	Производственная зона	5802
201	50:23:0050139:423	Производственная зона	5936
202	50:23:0050139:428	Производственная зона	5995
203	50:23:0000000:166953	Коммунально-складская зона	11849
204	50:23:0030201:4008	Зона застройки индивидуальными и блокированными жилыми домами	1020
205	50:23:0030201:4009	Зона застройки индивидуальными и блокированными жилыми домами	993
206	50:23:0050181:619	Зона застройки индивидуальными и блокированными жилыми домами	1000
207	50:23:0000000:151658	Зона транспортной инфраструктуры	20701

Страница 477/3236, документ 573af594a40d0f29e616b139611b0587
подписан 01.09.2025, опубликован 01.09.2025 в сетевом
издании "РАММЕДИА", тел. +7 (496) 463-12-67, ramnews.ru

208	50:23:0050107:246	Зона транспортной инфраструктуры	487
209	50:23:0050558:23	Производственная зона	2000
210	50:23:0050320:196	Многофункциональная общественно-деловая зона	3000
211	50:23:0050376:29	Зона застройки индивидуальными и блокированными жилыми домами	54830
212	50:23:0050305:240	Зона застройки индивидуальными и блокированными жилыми домами	1000
213	50:23:0000000:151543	Зона транспортной инфраструктуры	88324
214	50:23:0000000:151645	Зона транспортной инфраструктуры	96219
215	50:23:0050563:137	Лесопарковая зона	1209
216	50:23:0000000:151668	Зона транспортной инфраструктуры	77471
217	50:23:0050507:441	Зона застройки индивидуальными и блокированными жилыми домами	2000
218	50:23:0050373:3156	Зона транспортной инфраструктуры	78850
219	50:23:0050373:57	Зона транспортной инфраструктуры	111498
220	50:23:0050373:3154	Зона транспортной инфраструктуры	9950
221	50:23:0000000:151714	Зона транспортной инфраструктуры	96826
222	50:23:0020393:17	Зона транспортной инфраструктуры	6300
223	50:23:0010367:7	Зона объектов отдыха и туризма	20484
224	50:23:0010367:26	Зона объектов отдыха и туризма	74
225	50:23:0010367:10	Зона объектов отдыха и туризма	29835
226	50:23:0010367:526	Зона объектов отдыха и туризма	6686
227	50:23:0040225:1518	Производственная зона	46923
228	50:23:0040217:1341	Лесопарковая зона	9065
229	50:23:0040217:1324	Лесопарковая зона	12250
230	50:23:0040217:772	Зона застройки индивидуальными и блокированными жилыми домами	400
231	50:23:0040212:248	Лесопарковая зона	23973
232	50:23:0040542:1339	Производственная зона	100000
233	50:23:0040217:784	Зона застройки индивидуальными и блокированными жилыми домами	1221
234	50:23:0040542:23	Производственная зона	619698
235	50:23:0040542:26	Производственная зона	61653
236	50:23:0040542:1340	Производственная зона	451799
237	50:23:0040542:29	Производственная зона	73408
238	50:23:0040542:21	Производственная зона	606021
239	50:23:0000000:127744	Зона застройки индивидуальными и блокированными жилыми домами	1199
240	50:23:0000000:168231	Производственная зона	140000
241	50:23:0000000:168691	Производственная зона	67900
242	50:23:0020460:15	Производственная зона	28338
243	50:23:0020460:18	Производственная зона	23498
244	50:23:0020389:607	Зона специализированной общественной застройки	8730
245	50:23:0020389:638	Зона специализированной общественной застройки	6648
246	50:23:0010311:280	Зона застройки индивидуальными и блокированными жилыми домами	1012
247	50:23:0010311:140	Зона застройки индивидуальными и блокированными жилыми домами	1162
248	50:23:0010369:86	Зона застройки индивидуальными и блокированными жилыми домами	945
249	50:23:0010369:113	Зона застройки индивидуальными и блокированными жилыми домами	1125
250	50:23:0020389:801	Зона озелененных территорий (лесопарки, парки, сады, скверы, бульвары, городские леса и другие)	31986
251	50:23:0020379:1052	Зона специализированной общественной застройки	29490
252	50:23:0020389:663	Зона специализированной общественной застройки	6332
253	50:23:0020389:650	Зона специализированной общественной застройки	7282

Страница 478/3236, документ 573af594a40d0f29e616b139611b0587
подписан 01.09.2025, опубликован 01.09.2025 в сетевом
издании "РАММЕДИА", тел. +7 (496) 463-12-67, ramnews.ru

254	50:23:0020389:656	Зона специализированной общественной застройки	4914
255	50:23:0020389:668	Зона специализированной общественной застройки	6677
256	50:23:0040824:107	Зона застройки индивидуальными и блокированными жилыми домами	43
257	50:23:0040850:11	Производственная зона	19999
258	50:23:0040850:10	Производственная зона	21840
259	50:23:0040850:883	Производственная зона	29600
260	50:23:0040850:9	Производственная зона	21034
261	50:23:0020460:20	Производственная зона	26870
262	50:23:0020460:19	Производственная зона	25117
263	50:23:0020460:21	Производственная зона	29839
264	50:23:0020460:22	Производственная зона	28983
265	50:23:0010371:14	Лесопарковая зона	29455
266	50:23:0010371:15	Лесопарковая зона	29698
267	50:23:0010371:9	Лесопарковая зона	29888
268	50:23:0010358:834	Лесопарковая зона	573
269	50:23:0020379:60	Многофункциональная общественно-деловая зона	29837
270	50:23:0020379:20	Многофункциональная общественно-деловая зона	120983
271	50:23:0020379:17	Многофункциональная общественно-деловая зона	382125
272	50:23:0020379:58	Многофункциональная общественно-деловая зона	29305
273	50:23:0020379:64	Многофункциональная общественно-деловая зона	29582
274	50:23:0020379:65	Многофункциональная общественно-деловая зона	29204
275	50:23:0020379:8	Многофункциональная общественно-деловая зона	94613
276	50:23:0000000:165186	Многофункциональная общественно-деловая зона	59273
277	50:23:0020379:9	Многофункциональная общественно-деловая зона	271507
278	50:23:0020379:63	Многофункциональная общественно-деловая зона	29900
279	50:23:0020379:59	Многофункциональная общественно-деловая зона	29689
280	50:23:0020350:96	Зона застройки индивидуальными и блокированными жилыми домами	1616
281	50:23:0020460:17	Лесопарковая зона	22747
282	50:23:0040542:27	Лесопарковая зона	212922
283	50:23:0020452:24	Лесопарковая зона	29164
284	50:23:0020452:26	Лесопарковая зона	29190
285	50:23:0020316:726	Зона застройки индивидуальными и блокированными жилыми домами	314
286	50:23:0020316:730	Зона застройки индивидуальными и блокированными жилыми домами	314
287	50:23:0020316:728	Зона застройки индивидуальными и блокированными жилыми домами	314
288	50:23:0020316:727	Зона застройки индивидуальными и блокированными жилыми домами	314
289	50:23:0010371:13	Лесопарковая зона	18917
290	50:23:0010371:11	Лесопарковая зона	28525
291	50:23:0010371:12	Лесопарковая зона	21743
292	50:23:0040222:11	Общественно-производственная зона	13739
293	50:23:0020379:3867	Многофункциональная общественно-деловая зона	54184
294	50:23:0020379:3376	Многофункциональная общественно-деловая зона	1128
295	50:23:0020379:3216	Многофункциональная общественно-деловая зона	600
296	50:23:0020379:3217	Многофункциональная общественно-деловая зона	600
297	50:23:0020379:3364	Многофункциональная общественно-деловая зона	1518
298	50:23:0020379:3377	Многофункциональная общественно-деловая зона	604
299	50:23:0020379:3363	Многофункциональная общественно-деловая зона	696
300	50:23:0020379:3503	Многофункциональная общественно-деловая зона	1063
301	50:23:0020379:3196	Многофункциональная общественно-деловая зона	969
302	50:23:0020379:3195	Многофункциональная общественно-деловая зона	966
303	50:23:0020392:3	Зона транспортной инфраструктуры	16971

Страница 479/3236, документ 573af594a40d0f29e616b139611b0587
подписан 01.09.2025, опубликован 01.09.2025 в сетевом
издании "РАММЕДИА", тел. +7 (496) 463-12-67, ramnews.ru

304	50:23:0000000:125212	Производственная зона	203353
305	50:23:0020311:372	Зона транспортной инфраструктуры	7469
306	50:23:0000000:127898	Зона застройки индивидуальными и блокированными жилыми домами	838
307	50:23:0020279:8	Зона объектов отдыха и туризма	15330
308	50:23:0020294:25	Зона объектов отдыха и туризма	22718
309	50:23:0020242:74	Зона застройки индивидуальными и блокированными жилыми домами	930
310	50:23:0020242:76	Зона застройки индивидуальными и блокированными жилыми домами	901
311	50:23:0100221:2	Зона застройки индивидуальными и блокированными жилыми домами	1235
312	50:23:0010211:54	Зона застройки индивидуальными и блокированными жилыми домами	974
313	50:23:0010211:135	Зона застройки индивидуальными и блокированными жилыми домами	1500
314	50:23:0010211:130	Зона застройки индивидуальными и блокированными жилыми домами	978
315	50:23:0010211:40	Зона застройки индивидуальными и блокированными жилыми домами	981
316	50:23:0010211:472	Зона застройки индивидуальными и блокированными жилыми домами	948
317	50:23:0010211:32	Зона застройки индивидуальными и блокированными жилыми домами	615
318	50:23:0010211:109	Зона застройки индивидуальными и блокированными жилыми домами	600
319	50:23:0100515:89	Зона застройки индивидуальными и блокированными жилыми домами	712
320	50:23:0000000:127710	Зона застройки индивидуальными и блокированными жилыми домами	620
321	50:23:0100506:59	Зона застройки индивидуальными и блокированными жилыми домами	1026
322	50:23:0010254:71	Зона застройки индивидуальными и блокированными жилыми домами	500
323	50:23:0010208:1075	Зона застройки индивидуальными и блокированными жилыми домами	800
324	50:23:0020116:1618	Зона застройки индивидуальными и блокированными жилыми домами	703
325	50:23:0000000:127802	Зона застройки индивидуальными и блокированными жилыми домами	1810
326	50:23:0000000:128199	Зона застройки индивидуальными и блокированными жилыми домами	930
327	50:23:0040330:18	Зона транспортной инфраструктуры	1131
328	50:23:0040403:1858	Зона застройки индивидуальными и блокированными жилыми домами	1033
329	50:23:0040438:1836	Лесопарковая зона	24556
330	50:23:0040438:4175	Лесопарковая зона	21692
331	50:23:0040107:1173	Зона застройки индивидуальными и блокированными жилыми домами	400
332	50:23:0040340:415	Производственная зона	7000
333	50:23:0040340:418	Коммунально-складская зона	4792
334	50:23:0040340:411	Коммунально-складская зона	3000
335	50:23:0040340:413	Коммунально-складская зона	5000
336	50:23:0040340:79	Коммунально-складская зона	10000
337	50:23:0040340:414	Коммунально-складская зона	5000
338	50:23:0040340:95	Коммунально-складская зона	5000
339	50:23:0040340:42	Коммунально-складская зона	3000
340	50:23:0040340:38	Коммунально-складская зона	3000
341	50:23:0040340:39	Коммунально-складская зона	3700

Страница 480/3236, документ 573af594a40d0f29e616b139611b0587
подписан 01.09.2025, опубликован 01.09.2025 в сетевом
издании "РАММЕДИА", тел. +7 (496) 463-12-67, ramnews.ru

342	50:23:0040340:40	Коммунально-складская зона	1500
343	50:23:0040340:41	Коммунально-складская зона	1500
344	50:23:0040340:71	Коммунально-складская зона	2436
345	50:23:0040340:77	Коммунально-складская зона	5000
346	50:23:0040340:94	Коммунально-складская зона	5000
347	50:23:0040340:37	Коммунально-складская зона	2000
348	50:23:0040340:36	Коммунально-складская зона	1500
349	50:23:0040340:27	Коммунально-складская зона	2856
350	50:23:0040340:56	Коммунально-складская зона	3000
351	50:23:0040340:76	Коммунально-складская зона	5000
352	50:23:0040340:55	Коммунально-складская зона	3000
353	50:23:0040340:49	Коммунально-складская зона	6000
354	50:23:0040340:48	Коммунально-складская зона	4300
355	50:23:0040340:51	Коммунально-складская зона	4200
356	50:23:0040340:425	Коммунально-складская зона	2998
357	50:23:0040340:47	Коммунально-складская зона	2000
358	50:23:0040340:72	Коммунально-складская зона	5287
359	50:23:0040340:31	Коммунально-складская зона	6000
360	50:23:0040340:33	Коммунально-складская зона	6000
361	50:23:0040340:449	Коммунально-складская зона	2453
362	50:23:0040340:53	Коммунально-складская зона	3000
363	50:23:0040340:70	Коммунально-складская зона	1500
364	50:23:0040340:69	Коммунально-складская зона	1500
365	50:23:0040340:59	Коммунально-складская зона	1000
366	50:23:0040340:46	Коммунально-складская зона	8900
367	50:23:0040340:57	Коммунально-складская зона	1903
368	50:23:0040340:423	Коммунально-складская зона	3000
369	50:23:0040340:424	Коммунально-складская зона	3000
370	50:23:0040107:215	Зона застройки индивидуальными и блокированными жилыми домами	762
371	50:23:0040107:279	Зона застройки индивидуальными и блокированными жилыми домами	500
372	50:23:0040328:61	Лесопарковая зона	844
373	50:23:0040101:4	Зона застройки индивидуальными и блокированными жилыми домами	651
374	50:23:0040438:3998	Лесопарковая зона	355
375	50:23:0040438:3084	Лесопарковая зона	1497
376	50:23:0040438:4000	Лесопарковая зона	400
377	50:23:0040438:3999	Лесопарковая зона	400
378	50:23:0040438:3996	Лесопарковая зона	358
379	50:23:0040438:3997	Лесопарковая зона	355
380	50:23:0040438:3995	Лесопарковая зона	352
381	50:23:0080201:1119	Зона застройки индивидуальными и блокированными жилыми домами	599
382	50:23:0080201:1107	Зона застройки индивидуальными и блокированными жилыми домами	601
383	50:23:0080201:1106	Зона застройки индивидуальными и блокированными жилыми домами	603
384	50:23:0080201:1097	Зона застройки индивидуальными и блокированными жилыми домами	654
385	50:23:0080201:903	Зона застройки индивидуальными и блокированными жилыми домами	660
386	50:23:0080201:904	Зона застройки индивидуальными и блокированными жилыми домами	660
387	50:23:0080201:902	Зона застройки индивидуальными и блокированными жилыми домами	220
388	50:23:0080201:1120	Зона застройки индивидуальными и блокированными жилыми	619

Страница 481/3236, документ 573af594a40d0f29e616b139611b0587
подписан 01.09.2025, опубликован 01.09.2025 в сетевом
издании "РАММЕДИА", тел. +7 (496) 463-12-67, ramnews.ru

		домами	
389	50:23:0080201:224	Зона застройки индивидуальными и блокированными жилыми домами	643
390	50:23:0020212:52	Зона застройки индивидуальными и блокированными жилыми домами	634
391	50:23:0080201:446	Зона застройки индивидуальными и блокированными жилыми домами	703
392	50:23:0080201:336	Зона застройки индивидуальными и блокированными жилыми домами	742
393	50:23:0080201:1116	Зона застройки индивидуальными и блокированными жилыми домами	659
394	50:23:0080201:442	Зона застройки индивидуальными и блокированными жилыми домами	632
395	50:23:0080132:33	Зона застройки индивидуальными и блокированными жилыми домами	302
396	50:23:0080408:131	Зона застройки индивидуальными и блокированными жилыми домами	732
397	50:23:0080208:336	Зона застройки индивидуальными и блокированными жилыми домами	366
398	50:23:0020432:80	Лесопарковая зона	27014
399	50:23:0040438:4176	Лесопарковая зона	2864
400	50:23:0040340:74	Коммунально-складская зона	10000
401	50:23:0040340:417	Коммунально-складская зона	5208
402	50:23:0040340:416	Коммунально-складская зона	12000
403	50:23:0040340:442	Производственная зона	4590
404	50:23:0040340:430	Производственная зона	3534
405	50:23:0040340:444	Производственная зона	20895
406	50:23:0040340:431	Производственная зона	16278
407	50:23:0080207:84	Зона застройки индивидуальными и блокированными жилыми домами	569
408	50:23:0040438:29	Лесопарковая зона	82002
409	50:23:0040330:383	Производственная зона	5138
410	50:23:0040342:15	Производственная зона	4976
411	50:23:0040342:495	Производственная зона	73520
412	50:23:0040109:694	Зона застройки индивидуальными и блокированными жилыми домами	123
413	50:23:0000000:163020	Коммунально-складская зона	2603
414	50:23:0040330:20	Производственная зона	16049
415	50:23:0040330:13	Производственная зона	8002
416	50:23:0000000:157705	Производственная зона	28245
417	50:23:0040112:86	Производственная зона	35000
418	50:23:0040112:427	Производственная зона	34924
419	50:23:0040438:2742	Лесопарковая зона	73500
420	50:23:0080208:656	Зона застройки индивидуальными и блокированными жилыми домами	397
421	50:23:0080208:253	Зона застройки индивидуальными и блокированными жилыми домами	386
422	50:23:0080203:198	Зона застройки индивидуальными и блокированными жилыми домами	455
423	50:23:0080408:300	Зона застройки индивидуальными и блокированными жилыми домами	356
424	50:23:0080408:299	Зона застройки индивидуальными и блокированными жилыми домами	452
425	50:23:0080408:294	Зона застройки индивидуальными и блокированными жилыми домами	786
426	50:23:0060521:46	Зона застройки индивидуальными и блокированными жилыми домами	594
427	50:23:0080408:298	Зона застройки индивидуальными и блокированными жилыми домами	697

Страница 482/3236, документ 573af594a40d0f29e616b139611b0587
подписан 01.09.2025, опубликован 01.09.2025 в сетевом
издании "РАММЕДИА", тел. +7 (496) 463-12-67, ramnews.ru

428	50:23:0040438:3094	Лесопарковая зона	528
429	50:23:0040438:3095	Лесопарковая зона	1245
430	50:23:0040438:3098	Лесопарковая зона	580
431	50:23:0040438:3097	Лесопарковая зона	556
432	50:23:0040438:3096	Лесопарковая зона	1085
433	50:23:0040438:3087	Лесопарковая зона	578
434	50:23:0040438:3445	Лесопарковая зона	14200
435	50:23:0040438:3085	Лесопарковая зона	571
436	50:23:0040438:3086	Лесопарковая зона	576
437	50:23:0040438:3088	Лесопарковая зона	592
438	50:23:0040438:3089	Лесопарковая зона	596
439	50:23:0080408:30	Зона застройки индивидуальными и блокированными жилыми домами	474
440	50:23:0080408:95	Зона застройки индивидуальными и блокированными жилыми домами	585
441	50:23:0040332:153	Производственная зона	137539
442	50:23:0040537:340	Производственная зона	19691
443	50:23:0040537:12	Многофункциональная общественно-деловая зона	8847
444	50:23:0040320:33	Лесопарковая зона	902
445	50:23:0040320:100	Лесопарковая зона	720
446	50:23:0080206:31	Зона застройки индивидуальными и блокированными жилыми домами	698
447	50:23:0080408:142	Зона застройки индивидуальными и блокированными жилыми домами	675
448	50:23:0080408:29	Зона застройки индивидуальными и блокированными жилыми домами	662
449	50:23:0080208:324	Зона застройки индивидуальными и блокированными жилыми домами	631
450	50:23:0080408:104	Зона застройки индивидуальными и блокированными жилыми домами	550
451	50:23:0080408:292	Зона застройки индивидуальными и блокированными жилыми домами	506
452	50:23:0080408:146	Зона застройки индивидуальными и блокированными жилыми домами	594
453	50:23:0080206:70	Зона застройки индивидуальными и блокированными жилыми домами	622
454	50:23:0000000:165294	Зона застройки индивидуальными и блокированными жилыми домами	1457
455	50:23:0070110:410	Зона застройки индивидуальными и блокированными жилыми домами	785
456	50:23:0090127:30	Зона застройки индивидуальными и блокированными жилыми домами	2210
457	50:23:0070208:492	Зона застройки индивидуальными и блокированными жилыми домами	618
458	50:23:0070108:277	Зона застройки индивидуальными и блокированными жилыми домами	1027
459	50:23:0080408:148	Зона застройки индивидуальными и блокированными жилыми домами	333
460	50:23:0080208:213	Зона застройки индивидуальными и блокированными жилыми домами	807
461	50:23:0080207:456	Зона застройки индивидуальными и блокированными жилыми домами	753
462	50:23:0080207:463	Зона застройки индивидуальными и блокированными жилыми домами	429
463	50:23:0080408:293	Зона застройки индивидуальными и блокированными жилыми домами	448
464	50:23:0080207:124	Зона застройки индивидуальными и блокированными жилыми домами	739
465	50:23:0080408:308	Зона застройки индивидуальными и блокированными жилыми	348

Страница 483/3236, документ 573af594a40d0f29e616b139611b0587
подписан 01.09.2025, опубликован 01.09.2025 в сетевом
издании "РАММЕДИА", тел. +7 (496) 463-12-67, ramnews.ru

		домами	
466	50:23:0080107:188	Зона застройки индивидуальными и блокированными жилыми домами	539
467	50:23:0080207:40	Зона застройки индивидуальными и блокированными жилыми домами	727
468	50:23:0080207:450	Зона застройки индивидуальными и блокированными жилыми домами	650
469	50:23:0080201:1003	Зона застройки индивидуальными и блокированными жилыми домами	724
470	50:23:0080201:261	Зона застройки индивидуальными и блокированными жилыми домами	601
471	50:23:0080201:909	Зона застройки индивидуальными и блокированными жилыми домами	628
472	50:23:0080201:901	Зона застройки индивидуальными и блокированными жилыми домами	555
473	50:23:0080201:1015	Зона застройки индивидуальными и блокированными жилыми домами	604
474	50:23:0080201:469	Зона застройки индивидуальными и блокированными жилыми домами	743
475	50:23:0080201:378	Зона застройки индивидуальными и блокированными жилыми домами	790
476	50:23:0080201:445	Зона застройки индивидуальными и блокированными жилыми домами	874
477	50:23:0080201:981	Зона застройки индивидуальными и блокированными жилыми домами	665
478	50:23:0080207:522	Зона застройки индивидуальными и блокированными жилыми домами	840
479	50:23:0010273:1	Зона транспортной инфраструктуры	52
480	50:23:0080201:1131	Зона застройки индивидуальными и блокированными жилыми домами	1208
481	50:23:0080201:1006	Зона застройки индивидуальными и блокированными жилыми домами	614
482	50:23:0000000:153974	Зона застройки индивидуальными и блокированными жилыми домами	677
483	50:23:0080201:1016	Зона застройки индивидуальными и блокированными жилыми домами	625
484	50:23:0080140:80	Зона застройки индивидуальными и блокированными жилыми домами	1449
485	50:23:0080203:54	Зона застройки индивидуальными и блокированными жилыми домами	717
486	50:23:0010202:142	Зона застройки индивидуальными и блокированными жилыми домами	754
487	50:23:0010204:16	Зона застройки индивидуальными и блокированными жилыми домами	734
488	50:23:0010139:1090	Зона застройки индивидуальными и блокированными жилыми домами	1500
489	50:23:0060105:93	Зона застройки индивидуальными и блокированными жилыми домами	57
490	50:23:0080201:1118	Зона застройки индивидуальными и блокированными жилыми домами	659
491	50:23:0080201:1173	Зона застройки индивидуальными и блокированными жилыми домами	600
492	50:23:0080201:1037	Зона застройки индивидуальными и блокированными жилыми домами	650
493	50:23:0090240:51	Зона застройки индивидуальными и блокированными жилыми домами	620
494	50:23:0070203:303	Зона застройки индивидуальными и блокированными жилыми домами	728
495	50:23:0090261:76	Зона застройки индивидуальными и блокированными жилыми домами	1770
496	50:23:0090260:98	Зона застройки индивидуальными и блокированными жилыми	1507

Страница 484/3236, документ 573af594a40d0f29e616b139611b0587
подписан 01.09.2025, опубликован 01.09.2025 в сетевом
издании "РАММЕДИА", тел. +7 (496) 463-12-67, ramnews.ru

		домами	
497	50:23:0090259:144	Зона застройки индивидуальными и блокированными жилыми домами	1437
498	50:23:0090168:89	Зона застройки индивидуальными и блокированными жилыми домами	1098
499	50:23:0090216:68	Зона застройки индивидуальными и блокированными жилыми домами	724
500	50:23:0090137:330	Зона застройки индивидуальными и блокированными жилыми домами	1092
501	50:23:0090225:58	Зона застройки индивидуальными и блокированными жилыми домами	383
502	50:23:0090237:70	Зона застройки индивидуальными и блокированными жилыми домами	573
503	50:23:0030142:2007	Коммунально-складская зона	34
504	50:23:0030142:2002	Коммунально-складская зона	34
505	50:23:0030142:2066	Коммунально-складская зона	26
506	50:23:0030142:1994	Коммунально-складская зона	25
507	50:23:0030142:2083	Коммунально-складская зона	28
508	50:23:0030142:2051	Коммунально-складская зона	25
509	50:23:0030142:2072	Коммунально-складская зона	26
510	50:23:0030142:2060	Коммунально-складская зона	28
511	50:23:0030142:2097	Коммунально-складская зона	74
512	50:23:0030142:2006	Коммунально-складская зона	42
513	50:23:0030142:2034	Коммунально-складская зона	25
514	50:23:0030142:2058	Коммунально-складская зона	26
515	50:23:0030142:2059	Коммунально-складская зона	27
516	50:23:0030142:2073	Коммунально-складская зона	26
517	50:23:0030142:2067	Коммунально-складская зона	26
518	50:23:0030142:2057	Коммунально-складская зона	25
519	50:23:0030142:2120	Коммунально-складская зона	25
520	50:23:0030142:2004	Коммунально-складская зона	25
521	50:23:0030142:2027	Коммунально-складская зона	26
522	50:23:0030142:1996	Коммунально-складская зона	27
523	50:23:0030142:2110	Коммунально-складская зона	26
524	50:23:0030142:2052	Коммунально-складская зона	25
525	50:23:0030142:2069	Коммунально-складская зона	26
526	50:23:0030142:2075	Коммунально-складская зона	26
527	50:23:0030142:18	Коммунально-складская зона	4741
528	50:23:0030142:2065	Коммунально-складская зона	27
529	50:23:0030142:2063	Коммунально-складская зона	25
530	50:23:0030142:2081	Коммунально-складская зона	26
531	50:23:0030143:14250	Зона транспортной инфраструктуры	22
532	50:23:0080104:982	Зона застройки индивидуальными и блокированными жилыми домами	550
533	50:23:0080301:1319	Зона застройки индивидуальными и блокированными жилыми домами	300
534	50:23:0080301:4	Зона застройки индивидуальными и блокированными жилыми домами	301
535	50:23:0030105:4198	Зона застройки индивидуальными и блокированными жилыми домами	385
536	50:23:0090113:81	Зона застройки индивидуальными и блокированными жилыми домами	2377
537	50:23:0030105:960	Зона застройки индивидуальными и блокированными жилыми домами	763
538	50:23:0030142:2040	Коммунально-складская зона	25
539	50:23:0030142:2026	Коммунально-складская зона	52
540	50:23:0030142:2116	Коммунально-складская зона	21

Страница 485/3236, документ 573af594a40d0f29e616b139611b0587
подписан 01.09.2025, опубликован 01.09.2025 в сетевом
издании "РАММЕДИА", тел. +7 (496) 463-12-67, ramnews.ru

541	50:23:0030142:2071	Коммунально-складская зона	27
542	50:23:0030142:2047	Коммунально-складская зона	25
543	50:23:0030142:2048	Коммунально-складская зона	26
544	50:23:0030142:2050	Коммунально-складская зона	26
545	50:23:0030142:2084	Коммунально-складская зона	27
546	50:23:0030142:2043	Коммунально-складская зона	28
547	50:23:0030142:2009	Коммунально-складская зона	28
548	50:23:0030142:2038	Коммунально-складская зона	25
549	50:23:0030142:2033	Коммунально-складская зона	26
550	50:23:0030142:1997	Коммунально-складская зона	26
551	50:23:0030142:2046	Коммунально-складская зона	40
552	50:23:0030142:2044	Коммунально-складская зона	38
553	50:23:0030142:2119	Коммунально-складская зона	30
554	50:23:0030142:2010	Коммунально-складская зона	26
555	50:23:0010213:463	Зона застройки индивидуальными и блокированными жилыми домами	476
556	50:23:0090181:139	Зона застройки индивидуальными и блокированными жилыми домами	339
557	50:23:0000000:127720	Зона застройки индивидуальными и блокированными жилыми домами	55
558	50:23:0000000:128459	Зона застройки индивидуальными и блокированными жилыми домами	54
559	50:23:0000000:128077	Зона застройки индивидуальными и блокированными жилыми домами	53
560	50:23:0080408:301	Зона застройки индивидуальными и блокированными жилыми домами	1560
561	50:23:0060113:60	Зона застройки индивидуальными и блокированными жилыми домами	276
562	50:23:0080203:53	Зона застройки индивидуальными и блокированными жилыми домами	813
563	50:23:0080203:199	Зона застройки индивидуальными и блокированными жилыми домами	500
564	50:23:0080408:25	Зона застройки индивидуальными и блокированными жилыми домами	406
565	50:23:0080203:232	Зона застройки индивидуальными и блокированными жилыми домами	369
566	50:23:0080408:61	Зона застройки индивидуальными и блокированными жилыми домами	414
567	50:23:0080208:111	Зона застройки индивидуальными и блокированными жилыми домами	400
568	50:23:0000000:155153	Зона застройки индивидуальными и блокированными жилыми домами	802
569	50:23:0080201:306	Зона застройки индивидуальными и блокированными жилыми домами	776
570	50:23:0060301:94	Зона застройки индивидуальными и блокированными жилыми домами	136
571	50:23:0080201:443	Зона застройки индивидуальными и блокированными жилыми домами	650
572	50:23:0040102:704	Зона застройки индивидуальными и блокированными жилыми домами	1642
573	50:23:0040110:18	Производственная зона	49369
574	50:23:0000000:167394	Производственная зона	47660
575	50:23:0000000:165922	Лесопарковая зона	400
576	50:23:0040438:3526	Лесопарковая зона	400
577	50:23:0040438:3528	Лесопарковая зона	500
578	50:23:0000000:165924	Лесопарковая зона	550
579	50:23:0000000:165925	Лесопарковая зона	550
580	50:23:0040438:3530	Лесопарковая зона	400

Страница 486/3236, документ 573af594a40d0f29e616b139611b0587
подписан 01.09.2025, опубликован 01.09.2025 в сетевом
издании "РАММЕДИА", тел. +7 (496) 463-12-67, ramnews.ru

581	50:23:0040438:3531	Лесопарковая зона	500
582	50:23:0040438:3527	Лесопарковая зона	500
583	50:23:0080207:464	Зона застройки индивидуальными и блокированными жилыми домами	455
584	50:23:0080408:289	Зона застройки индивидуальными и блокированными жилыми домами	650
585	50:23:0080208:352	Зона застройки индивидуальными и блокированными жилыми домами	486
586	50:23:0080208:310	Зона застройки индивидуальными и блокированными жилыми домами	676
587	50:23:0020432:79	Лесопарковая зона	22750
588	50:23:0000000:168534	Производственная зона	256313
589	50:23:0000000:167884	Производственная зона	263175
590	50:23:0000000:166757	Производственная зона	265483
591	50:23:0040537:346	Производственная зона	238245
592	50:23:0040537:339	Производственная зона	109483
593	50:23:0000000:160862	Коммунально-складская зона	61856
594	50:23:0040332:152	Зона озелененных территорий (лесопарки, парки, сады, скверы, бульвары, городские леса и другие)	70429
595	50:23:0040107:205	Зона застройки индивидуальными и блокированными жилыми домами	210
596	50:23:0040107:14	Зона застройки индивидуальными и блокированными жилыми домами	1200
597	50:23:0040102:706	Зона застройки индивидуальными и блокированными жилыми домами	525
598	50:23:0040102:703	Зона застройки индивидуальными и блокированными жилыми домами	525
599	50:23:0040101:338	Зона застройки индивидуальными и блокированными жилыми домами	1911
600	50:23:0040308:836	Зона застройки индивидуальными и блокированными жилыми домами	840
601	50:23:0040302:91	Производственная зона	3073
602	50:23:0040302:102	Производственная зона	1250
603	50:23:0040337:11	Производственная зона	386682
604	50:23:0000000:167756	Лесопарковая зона	24501
605	50:23:0040338:41	Производственная зона	6477
606	50:23:0040338:52	Производственная зона	4269
607	50:23:0040340:443	Производственная зона	5932
608	50:23:0040340:453	Производственная зона	15228
609	50:23:0040340:455	Производственная зона	42827
610	50:23:0040340:434	Производственная зона	4207
611	50:23:0000000:165399	Производственная зона	21745
612	50:23:0040340:421	Коммунально-складская зона	6366
613	50:23:0040340:429	Производственная зона	3000
614	50:23:0000000:166328	Производственная зона	17273
615	50:23:0040340:63	Коммунально-складская зона	2976
616	50:23:0040340:456	Производственная зона	50342
617	50:23:0040340:454	Производственная зона	4622
618	50:23:0040340:66	Коммунально-складская зона	1999
619	50:23:0040340:65	Коммунально-складская зона	2469
620	50:23:0000000:169963	Производственная зона	1927
621	50:23:0040340:67	Коммунально-складская зона	1482
622	50:23:0000000:168206	Производственная зона	1148
623	50:23:0000000:168205	Производственная зона	1176
624	50:23:0040340:448	Производственная зона	1122
625	50:23:0040340:447	Производственная зона	1032
626	50:23:0000000:166329	Производственная зона	197

Страница 487/3236, документ 573af594a40d0f29e616b139611b0587
подписан 01.09.2025, опубликован 01.09.2025 в сетевом
издании "РАММЕДИА", тел. +7 (496) 463-12-67, ramnews.ru

627	50:23:0000000:167144	Производственная зона	5448
628	50:23:0040334:411	Производственная зона	3023
629	50:23:0040334:378	Производственная зона	8001
630	50:23:0040334:413	Производственная зона	5090
631	50:23:0040334:412	Производственная зона	3414
632	50:23:0030438:1014	Зона транспортной инфраструктуры	1500
633	50:23:0030438:1015	Зона транспортной инфраструктуры	1500
634	50:23:0030438:1016	Зона транспортной инфраструктуры	2000
635	50:23:0030438:1017	Зона транспортной инфраструктуры	1500
636	50:23:0030438:1018	Зона транспортной инфраструктуры	1500
637	50:23:0030438:1488	Зона транспортной инфраструктуры	1500
638	50:23:0030438:1496	Зона транспортной инфраструктуры	1500
639	50:23:0030438:1019	Зона транспортной инфраструктуры	2000
640	50:23:0030438:1495	Зона транспортной инфраструктуры	2000
641	50:23:0030438:1020	Зона транспортной инфраструктуры	1500
642	50:23:0030438:1021	Зона транспортной инфраструктуры	1500
643	50:23:0030438:1494	Зона транспортной инфраструктуры	1500
644	50:23:0030438:1493	Зона транспортной инфраструктуры	1500
645	50:23:0030438:1022	Зона транспортной инфраструктуры	3505
646	50:23:0030438:1011	Зона транспортной инфраструктуры	1500
647	50:23:0030438:1012	Зона транспортной инфраструктуры	1500
648	50:23:0030438:1013	Зона транспортной инфраструктуры	2000
649	50:23:0030371:1907	Производственная зона	13028
650	50:23:0030371:3482	Лесопарковая зона	24500
651	50:23:0030441:421	Общественно-производственная зона	21647
652	50:23:0030441:384	Общественно-производственная зона	27970
653	50:23:0030436:20	Зона застройки индивидуальными и блокированными жилыми домами	1301
654	50:23:0000000:161005	Производственная зона	21628
655	50:23:0040226:1354	Производственная зона	20292
656	50:23:0000000:166842	Производственная зона	32575
657	50:23:0040226:744	Производственная зона	23255
658	50:23:0040226:1296	Производственная зона	12442
659	50:23:0030389:293	Зона застройки индивидуальными и блокированными жилыми домами	1605
660	50:23:0020257:307	Зона застройки индивидуальными и блокированными жилыми домами	800
661	50:23:0000000:117433	Многофункциональная общественно-деловая зона	1367
662	50:23:0000000:117417	Производственная зона	6205
663	50:23:0000000:117432	Зона транспортной инфраструктуры	1824
664	50:23:0050303:470	Зона застройки индивидуальными и блокированными жилыми домами	697
665	50:23:0020257:312	Зона застройки индивидуальными и блокированными жилыми домами	1610
666	50:23:0000000:166054	Лесопарковая зона	976
667	50:23:0030416:1335	Лесопарковая зона	994
668	50:23:0030389:457	Зона застройки индивидуальными и блокированными жилыми домами	1393
669	50:23:0030389:426	Зона застройки индивидуальными и блокированными жилыми домами	1002
670	50:23:0030342:128	Лесопарковая зона	12001
671	50:23:0030388:3691	Многофункциональная общественно-деловая зона	9511
672	50:23:0030389:233	Зона застройки индивидуальными и блокированными жилыми домами	750
673	50:23:0020257:10	Зона застройки индивидуальными и блокированными жилыми домами	1400

Страница 488/3236, документ 573af594a40d0f29e616b139611b0587
подписан 01.09.2025, опубликован 01.09.2025 в сетевом
издании "РАММЕДИА", тел. +7 (496) 463-12-67, ramnews.ru

674	50:23:0030213:853	Лесопарковая зона	2411
675	50:23:0030388:3539	Производственная зона	25094
676	50:23:0030213:854	Лесопарковая зона	246
677	50:23:0030388:1486	Производственная зона	24500
678	50:23:0000000:167828	Зона объектов отдыха и туризма	21500
679	50:23:0000000:157727	Лесопарковая зона	450
680	50:23:0000000:157995	Зона объектов отдыха и туризма	46944
681	50:23:0000000:167829	Зона объектов отдыха и туризма	25444
682	50:23:0030213:1239	Лесопарковая зона	3372
683	50:23:0030213:1238	Лесопарковая зона	2475
684	50:23:0040440:23	Лесопарковая зона	21136
685	50:23:0030388:473	Производственная зона	28417
686	50:23:0030388:474	Производственная зона	28416
687	50:23:0030388:472	Производственная зона	28417
688	50:23:0000000:162650	Многофункциональная общественно-деловая зона	28893
689	50:23:0030388:471	Производственная зона	28418
690	50:23:0000000:162651	Зона транспортной инфраструктуры	27047
691	50:23:0030370:332	Производственная зона	214853
692	50:23:0030371:2989	Коммунально-складская зона	5108
693	50:23:0030388:2093	Многофункциональная общественно-деловая зона	1025
694	50:23:0030388:2094	Многофункциональная общественно-деловая зона	1010
695	50:23:0030388:2096	Многофункциональная общественно-деловая зона	2005
696	50:23:0030388:3659	Многофункциональная общественно-деловая зона	4142
697	50:23:0030388:2086	Многофункциональная общественно-деловая зона	1202
698	50:23:0030388:3660	Многофункциональная общественно-деловая зона	862
699	50:23:0030388:475	Производственная зона	28415
700	50:23:0030388:3846	Многофункциональная общественно-деловая зона	2000
701	50:23:0030388:3690	Многофункциональная общественно-деловая зона	1500
702	50:23:0030388:3027	Многофункциональная общественно-деловая зона	1500
703	50:23:0030370:338	Производственная зона	338045
704	50:23:0030370:340	Производственная зона	825650
705	50:23:0030440:456	Лесопарковая зона	49000
706	50:23:0030368:399	Лесопарковая зона	800
707	50:23:0110330:2	Зона застройки индивидуальными и блокированными жилыми домами	3270
708	50:23:0040424:3	Зона застройки индивидуальными и блокированными жилыми домами	1201
709	50:23:0030364:31	Зона застройки индивидуальными и блокированными жилыми домами	1048
710	50:23:0100837:22	Зона застройки индивидуальными и блокированными жилыми домами	729
711	50:23:0000000:154142	Многофункциональная общественно-деловая зона	21000
712	50:23:0030223:86	Многофункциональная общественно-деловая зона	45800
713	50:23:0030214:2973	Зона застройки индивидуальными и блокированными жилыми домами	300
714	50:23:0030201:3026	Зона застройки индивидуальными и блокированными жилыми домами	200
715	50:23:0030214:2969	Зона застройки индивидуальными и блокированными жилыми домами	200
716	50:23:0030201:3032	Зона застройки индивидуальными и блокированными жилыми домами	595
717	50:23:0030221:339	Производственная зона	962
718	50:23:0000000:166916	Производственная зона	19884
719	50:23:0040334:485	Производственная зона	248
720	50:23:0030388:2089	Многофункциональная общественно-деловая зона	2206
721	50:23:0030401:429	Зона транспортной инфраструктуры	863

Страница 489/3236, документ 573af594a40d0f29e616b139611b0587
подписан 01.09.2025, опубликован 01.09.2025 в сетевом
издании "РАММЕДИА", тел. +7 (496) 463-12-67, ramnews.ru

722	50:23:0020316:725	Зона застройки индивидуальными и блокированными жилыми домами	314
723	50:23:0010367:9	Зона объектов отдыха и туризма	20190
724	50:23:0030226:381	Зона застройки индивидуальными и блокированными жилыми домами	2000
725	50:23:0030209:367	Зона застройки индивидуальными и блокированными жилыми домами	1156
726	50:23:0030209:292	Зона застройки индивидуальными и блокированными жилыми домами	900
727	50:23:0030209:3667	Зона застройки индивидуальными и блокированными жилыми домами	969
728	50:23:0030209:302	Зона застройки индивидуальными и блокированными жилыми домами	1028
729	50:23:0030441:590	Производственная зона	1444884
730	50:23:0030441:66	Производственная зона	479223
731	50:23:0030441:387	Общественно-производственная зона	20018
732	50:23:0030441:388	Общественно-производственная зона	24451
733	50:23:0030441:417	Общественно-производственная зона	20000
734	50:23:0030441:406	Общественно-производственная зона	20027
735	50:23:0030441:395	Общественно-производственная зона	20017
736	50:23:0030441:424	Общественно-производственная зона	25748
737	50:23:0030441:425	Общественно-производственная зона	26759
738	50:23:0020106:13663	Зона застройки индивидуальными и блокированными жилыми домами	600
739	50:23:0020102:1901	Зона застройки индивидуальными и блокированными жилыми домами	1200
740	50:23:0020117:224	Зона застройки индивидуальными и блокированными жилыми домами	600
741	50:23:0020111:350	Зона застройки индивидуальными и блокированными жилыми домами	1231
742	50:23:0020106:13649	Зона застройки индивидуальными и блокированными жилыми домами	597
743	50:23:0010369:80	Зона застройки индивидуальными и блокированными жилыми домами	900
744	50:23:0050409:551	Зона застройки индивидуальными и блокированными жилыми домами	1599
745	50:23:0050402:27	Зона застройки индивидуальными и блокированными жилыми домами	616
746	50:23:0030366:109	Зона застройки индивидуальными и блокированными жилыми домами	1205
747	50:23:0010215:613	Зона застройки индивидуальными и блокированными жилыми домами	305
748	50:23:0050128:76	Зона застройки индивидуальными и блокированными жилыми домами	795
749	50:23:0050124:2515	Зона застройки индивидуальными и блокированными жилыми домами	759
750	50:23:0050161:13	Производственная зона	23000
751	50:23:0000000:151732	Общественно-производственная зона	150001
752	50:23:0000000:165816	Зона кладбищ	1053
753	50:23:0050154:17	Общественно-производственная зона	61266
754	50:23:0040708:91	Лесопарковая зона	1200
755	50:23:0040708:90	Лесопарковая зона	1200
756	50:23:0050124:2536	Зона застройки индивидуальными и блокированными жилыми домами	1500
757	50:23:0030365:123	Лесопарковая зона	295
758	50:23:0020236:954	Зона застройки индивидуальными и блокированными жилыми домами	232
759	50:23:0050344:90	Зона застройки индивидуальными и блокированными жилыми домами	1000

Страница 490/3236, документ 573af594a40d0f29e616b139611b0587
подписан 01.09.2025, опубликован 01.09.2025 в сетевом
издании "РАММЕДИА", тел. +7 (496) 463-12-67, ramnews.ru

760	50:23:0050158:44	Зона транспортной инфраструктуры	2500
761	50:23:0050158:28	Зона транспортной инфраструктуры	1000
762	50:23:0000000:170062	Общественно-производственная зона	824437
763	50:23:0040703:156	Зона застройки индивидуальными и блокированными жилыми домами	1032
764	50:23:0000000:127875	Зона застройки индивидуальными и блокированными жилыми домами	906
765	50:23:0000000:165516	Зона транспортной инфраструктуры	27992
766	50:23:0050361:846	Зона застройки индивидуальными и блокированными жилыми домами	1600
767	50:23:0040540:716	Зона транспортной инфраструктуры	57
768	50:23:0050373:127	Зона транспортной инфраструктуры	111500
769	50:23:0040549:345	Лесопарковая зона	184
770	50:23:0040407:226	Зона застройки индивидуальными и блокированными жилыми домами	1976
771	50:23:0040536:150	Зона озелененных территорий (лесопарки, парки, сады, скверы, бульвары, городские леса и другие)	4460
772	50:23:0000000:160634	Зона кладбищ	3186
773	50:23:0050139:415	Производственная зона	376
774	50:23:0050373:2090	Зона транспортной инфраструктуры	5430
775	50:23:0000000:151467	Зона транспортной инфраструктуры	90593
776	50:23:0000000:151650	Зона транспортной инфраструктуры	93044
777	50:23:0000000:151422	Зона транспортной инфраструктуры	20438
778	50:23:0050373:2088	Зона транспортной инфраструктуры	420
779	50:23:0000000:153779	Коммунально-складская зона	28950
780	50:23:0050570:8	Коммунально-складская зона	2248
781	50:23:0050570:84	Коммунально-складская зона	3947
782	50:23:0050570:85	Коммунально-складская зона	4788
783	50:23:0050557:48	Коммунально-складская зона	963
784	50:23:0050514:617	Зона застройки индивидуальными и блокированными жилыми домами	900
785	50:23:0050430:837	Зона застройки индивидуальными и блокированными жилыми домами	1500
786	50:23:0050513:728	Зона застройки индивидуальными и блокированными жилыми домами	1500
787	50:23:0050513:730	Зона застройки индивидуальными и блокированными жилыми домами	1500
788	50:23:0050575:18	Зона застройки индивидуальными и блокированными жилыми домами	1495
789	50:23:0050308:844	Зона застройки индивидуальными и блокированными жилыми домами	3027
790	50:23:0050560:13	Производственная зона	9003
791	50:23:0050563:136	Лесопарковая зона	2766
792	50:23:0050507:498	Зона застройки индивидуальными и блокированными жилыми домами	36
793	50:23:0050373:2098	Зона транспортной инфраструктуры	1278
794	50:23:0020459:11	Зона транспортной инфраструктуры	25595
795	50:23:0020459:25	Лесопарковая зона	29063
796	50:23:0020317:28	Зона застройки индивидуальными и блокированными жилыми домами	2000
797	50:23:0040518:588	Зона застройки индивидуальными и блокированными жилыми домами	390
798	50:23:0040542:1315	Производственная зона	479699
799	50:23:0010369:103	Зона застройки индивидуальными и блокированными жилыми домами	1053
800	50:23:0020396:597	Зона застройки индивидуальными и блокированными жилыми домами	1125
801	50:23:0010371:404	Лесопарковая зона	6314

Страница 491/3236, документ 573af594a40d0f29e616b139611b0587
подписан 01.09.2025, опубликован 01.09.2025 в сетевом
издании "РАММЕДИА", тел. +7 (496) 463-12-67, ramnews.ru

802	50:23:0010371:10	Лесопарковая зона	29308
803	50:23:0020452:32	Лесопарковая зона	19505
804	50:23:0010371:8	Лесопарковая зона	27855
805	50:23:0010371:16	Лесопарковая зона	29180
806	50:23:0020350:97	Зона застройки индивидуальными и блокированными жилыми домами	1591
807	50:23:0020351:286	Зона застройки индивидуальными и блокированными жилыми домами	1200
808	50:23:0020460:16	Лесопарковая зона	29718
809	50:23:0000000:160269	Зона транспортной инфраструктуры	8109
810	50:23:0040858:25	Лесопарковая зона	123295
811	50:23:0010317:516	Зона застройки индивидуальными и блокированными жилыми домами	1022
812	50:23:0020379:3197	Многофункциональная общественно-деловая зона	1046
813	50:23:0020379:3207	Многофункциональная общественно-деловая зона	1639
814	50:23:0020379:3383	Многофункциональная общественно-деловая зона	1252
815	50:23:0020379:3861	Многофункциональная общественно-деловая зона	632
816	50:23:0030383:120	Зона застройки индивидуальными и блокированными жилыми домами	20215
817	50:23:0040855:125	Зона застройки индивидуальными и блокированными жилыми домами	20119
818	50:23:0040855:83	Зона застройки индивидуальными и блокированными жилыми домами	1100
819	50:23:0020291:5	Производственная зона	28999
820	50:23:0020279:26	Зона транспортной инфраструктуры	819
821	50:23:0020294:26	Зона объектов отдыха и туризма	28573
822	50:23:0020279:25	Зона транспортной инфраструктуры	426
823	50:23:0000000:128111	Зона застройки индивидуальными и блокированными жилыми домами	1842
824	50:23:0050446:35	Производственная зона	111500
825	50:23:0050446:4962	Производственная зона	20005
826	50:23:0040315:133	Зона застройки индивидуальными и блокированными жилыми домами	220
827	50:23:0000000:120098	Лесопарковая зона	98001
828	50:23:0040403:555	Зона застройки индивидуальными и блокированными жилыми домами	410
829	50:23:0000000:168207	Производственная зона	1013
830	50:23:0000000:168208	Производственная зона	933
831	50:23:0080203:206	Зона застройки индивидуальными и блокированными жилыми домами	467
832	50:23:0080203:89	Зона застройки индивидуальными и блокированными жилыми домами	404
833	50:23:0080208:717	Зона застройки индивидуальными и блокированными жилыми домами	438
834	50:23:0080208:404	Зона застройки индивидуальными и блокированными жилыми домами	471
835	50:23:0040438:3090	Лесопарковая зона	576
836	50:23:0040438:13	Лесопарковая зона	10918
837	50:23:0080129:579	Зона застройки индивидуальными и блокированными жилыми домами	277
838	50:23:0080408:93	Зона застройки индивидуальными и блокированными жилыми домами	717
839	50:23:0080206:107	Зона застройки индивидуальными и блокированными жилыми домами	796
840	50:23:0080408:31	Зона застройки индивидуальными и блокированными жилыми домами	466
841	50:23:0090251:146	Зона застройки индивидуальными и блокированными жилыми домами	637

Страница 492/3236, документ 573af594a40d0f29e616b139611b0587
подписан 01.09.2025, опубликован 01.09.2025 в сетевом
издании "РАММЕДИА", тел. +7 (496) 463-12-67, ramnews.ru

842	50:23:0030142:1992	Коммунально-складская зона	26
843	50:23:0030142:2041	Коммунально-складская зона	27
844	50:23:0030142:1998	Коммунально-складская зона	26
845	50:23:0080310:216	Зона застройки индивидуальными и блокированными жилыми домами	352
846	50:23:0090114:118	Зона застройки индивидуальными и блокированными жилыми домами	851
847	50:23:0000000:165923	Лесопарковая зона	450
848	50:23:0080104:983	Зона застройки индивидуальными и блокированными жилыми домами	600
849	50:23:0030142:2070	Коммунально-складская зона	25
850	50:23:0030106:3214	Зона застройки индивидуальными и блокированными жилыми домами	637
851	50:23:0030106:3178	Зона застройки индивидуальными и блокированными жилыми домами	405
852	50:23:0030106:3175	Зона застройки индивидуальными и блокированными жилыми домами	405
853	50:23:0020101:457	Зона застройки индивидуальными и блокированными жилыми домами	1000
854	50:23:0080127:423	Зона застройки индивидуальными и блокированными жилыми домами	725
855	50:23:0080408:302	Зона застройки индивидуальными и блокированными жилыми домами	668
856	50:23:0080207:449	Зона застройки индивидуальными и блокированными жилыми домами	724
857	50:23:0080408:147	Зона застройки индивидуальными и блокированными жилыми домами	446
858	50:23:0080207:67	Зона застройки индивидуальными и блокированными жилыми домами	645
859	50:23:0080208:340	Зона застройки индивидуальными и блокированными жилыми домами	329
860	50:23:0080408:22	Зона застройки индивидуальными и блокированными жилыми домами	861
861	50:23:0080207:87	Зона застройки индивидуальными и блокированными жилыми домами	782
862	50:23:0040537:338	Зона объектов отдыха и туризма	3054
863	50:23:0000000:167395	Многофункциональная общественно-деловая зона	87718
864	50:23:0040322:557	Зона застройки индивидуальными и блокированными жилыми домами	300
865	50:23:0040334:414	Производственная зона	4952
866	50:23:0040308:842	Зона застройки индивидуальными и блокированными жилыми домами	600
867	50:23:0040308:860	Зона застройки индивидуальными и блокированными жилыми домами	800
868	50:23:0040330:38	Производственная зона	978
869	50:23:0040301:618	Многофункциональная общественно-деловая зона	3296
870	50:23:0000000:168136	Лесопарковая зона	20900
871	50:23:0040338:49	Производственная зона	1390
872	50:23:0040338:51	Производственная зона	4688
873	50:23:0040338:42	Производственная зона	4316
874	50:23:0040338:43	Производственная зона	11823
875	50:23:0030438:1146	Лесопарковая зона	24500
876	50:23:0030438:1492	Зона транспортной инфраструктуры	1500
877	50:23:0030438:1491	Зона транспортной инфраструктуры	1700
878	50:23:0040226:1298	Производственная зона	11493
879	50:23:0040226:1294	Производственная зона	9749
880	50:23:0000000:166693	Общественно-производственная зона	1200
881	50:23:0050372:1	Коммунально-складская зона	6267

Страница 493/3236, документ 573af594a40d0f29e616b139611b0587
подписан 01.09.2025, опубликован 01.09.2025 в сетевом
издании "РАММЕДИА", тел. +7 (496) 463-12-67, ramnews.ru

882	50:23:0030401:710	Зона транспортной инфраструктуры	42469
883	50:23:0040430:9	Зона застройки индивидуальными и блокированными жилыми домами	802
884	50:23:0000000:1141	Зона застройки индивидуальными и блокированными жилыми домами	135
885	50:23:0030389:575	Зона застройки индивидуальными и блокированными жилыми домами	1061
886	50:23:0030371:2988	Лесопарковая зона	6340
887	50:23:0000000:166613	Лесопарковая зона	109547
888	50:23:0040201:175	Зона застройки индивидуальными и блокированными жилыми домами	988
889	50:23:0000000:117371	Зона застройки индивидуальными и блокированными жилыми домами	1618
890	50:23:0030388:2090	Многофункциональная общественно-деловая зона	1206
891	50:23:0030388:2092	Многофункциональная общественно-деловая зона	1206
892	50:23:0030388:2097	Многофункциональная общественно-деловая зона	1206
893	50:23:0030388:2091	Многофункциональная общественно-деловая зона	5004
894	50:23:0030221:2	Производственная зона	16069
895	50:23:0030221:1192	Производственная зона	15566
896	50:23:0000000:164399	Производственная зона	42274
897	50:23:0030213:1309	Производственная зона	20000
898	50:23:0030213:30	Производственная зона	28271
899	50:23:0000000:127766	Зона застройки индивидуальными и блокированными жилыми домами	1129

Страница 494/3236, документ 573af594a40d0f29e616b139611b0587 подписан 01.09.2025, опубликован 01.09.2025 в сетевом издании "РАММЕДИА", тел. +7 (496) 463-12-67, ramnews.ru

ПРИЛОЖЕНИЕ 6. СВЕДЕНИЯ О ПЛАНАХ И ПРОГРАММАХ КОМПЛЕКСНОГО СОЦИАЛЬНО-ЭКОНОМИЧЕСКОГО РАЗВИТИЯ МУНИЦИПАЛЬНОГО ОБРАЗОВАНИЯ

Наименование программы	Утверждающий документ
Муниципальная программа Раменского муниципального округа Московской области «Спорт»	утверждена Постановлением администрации Раменского городского округа Московской области от 03.11.2022 № 15296
Муниципальная программа Раменского муниципального округа Московской области «Здравоохранение»	утверждена Постановлением администрации Раменского городского округа Московской области от 03.11.2022 № 15293
Муниципальная программа Раменского муниципального округа Московской области «Предпринимательство»	утверждена Постановлением Администрации Раменского городского округа от 02.11.2022 № 15263
Муниципальная программа Раменского муниципального округа Московской области «Культура и туризм»	утверждена Постановлением администрации Раменского городского округа от 03.11.2022 № 15300
Муниципальная программа Раменского муниципального округа Московской области «Безопасность и обеспечение безопасности жизнедеятельности населения»	утверждена Постановлением Администрации Раменского городского округа от 02.11.2022 № 15262
Муниципальная программа Раменского муниципального округа Московской области «Развитие инженерной инфраструктуры, энергоэффективности и отрасли обращения с отходами»	утверждена Постановлением администрации Раменского городского округа от 03.11.2022 № 15288
Муниципальная программа Раменского муниципального округа Московской области «Строительство объектов социальной инфраструктуры»	утверждена Постановлением администрации Раменского городского округа от 03.11.2022 №15294
Муниципальная программа Раменского муниципального округа Московской области «Экология и окружающая среда»	утверждена Постановлением администрации Раменского городского округа от 03.11.2022 № 15290
Муниципальная программа Раменского муниципального округа Московской области «Формирование современной комфортной городской среды»	утверждена Постановлением администрации Раменского городского округа от 03.11.2022 № 15289
Муниципальная программа Раменского муниципального округа Московской области «Переселение граждан из аварийного жилищного фонда»	утверждена Постановлением администрации Раменского городского округа от 03.11.2022 №15291
Муниципальная программа Раменского муниципального округа Московской области «Управление имуществом и муниципальными финансами»	утверждена Постановлением администрации Раменского городского округа от 31.10.2019 №17

Страница 495/3236, документ 573af594a40d0f29e616b139611b0587 подписан 01.09.2025, опубликован 01.09.2025 в сетевом издании "РАММЕДИА", тел. +7 (496) 463-12-67, ramnews.ru

Муниципальная программа Раменского муниципального округа Московской области «Цифровое муниципальное образование»	утверждена Постановлением администрации Раменского городского округа от 02.11.2022 № 15265
Муниципальная программа Раменского муниципального округа Московской области «Развитие и функционирование дорожно-транспортного комплекса»	утверждена Постановлением Администрации Раменского городского округа от 03.11.2022 № 15303
Муниципальная программа Раменского муниципального округа Московской области «Развитие сельского хозяйства»	утверждена Постановлением Администрации Раменского городского округа от 31.10.2019 № 9
Муниципальная программа «Развитие институтов гражданского общества, повышение эффективности местного самоуправления и реализации молодежной политики»	утверждена Постановлением администрации Раменского городского округа от 31.10.2019 № 22
Муниципальная программа Раменского муниципального округа Московской области «Культура»	утверждена Постановлением администрации Раменского городского округа от 31.10.2019 № 18
Муниципальная программа Раменского муниципального округа Московской области «Социальная защита населения»	утверждена Постановлением администрации Раменского городского округа от 31.10.2019 №20
Муниципальная программа Раменского муниципального округа Московской области «Образование»	утверждена Постановлением администрации Раменского городского округа Московской области от 31.10.2019 №14
Муниципальная программа Раменского муниципального округа Московской области «Архитектура и градостроительство»	утверждена Постановлением администрации Раменского городского округа Московской области от 31.10.2019 № 16
Муниципальная программа Раменского муниципального округа Московской области «Жилище»	утверждена Постановлением администрации Раменского городского округа от 31.10.2019 №12

Страница 496/3236, документ 573af594a40d0f29e616b139611b0587
подписан 01.09.2025, опубликован 01.09.2025 в сетевом
издании "РАММЕДИА", тел. +7 (496) 463-12-67, ramnews.ru

ПРОЕКТ ГЕНЕРАЛЬНОГО ПЛАНА РАМЕНСКОГО МУНИЦИПАЛЬНОГО ОКРУГА МОСКОВСКОЙ ОБЛАСТИ

МАТЕРИАЛЫ ПО ОБОСНОВАНИЮ

ТОМ II

ОХРАНА ОКРУЖАЮЩЕЙ СРЕДЫ

1 ЭТАП

2025

Страница 497/3236, документ 573af594a40d0f29e616b139611b0587
подписан 01.09.2025, опубликован 01.09.2025 в сетевом
издании "РАММЕДИА", тел. +7 (495) 743 0061, rammedia.ru

НИиПИ градостроительства

КОМИТЕТ ПО АРХИТЕКТУРЕ И ГРАДОСТРОИТЕЛЬСТВУ
МОСКОВСКОЙ ОБЛАСТИ

Государственное автономное учреждение Московской области
«Научно-исследовательский и проектный институт градостроительства»
(ГАУ МО «НИиПИ градостроительства»)

143960, Московская область, г. Реутов, проспект Мира, д. 57, помещение III, тел: +7 (495) 242 77 07, niipi@mosreg.ru

Государственное задание № 834.7 на 2025 год

ПРОЕКТ ГЕНЕРАЛЬНОГО ПЛАНа РАМЕНСКОГО МУНИЦИПАЛЬНОГО ОКРУГА МОСКОВСКОЙ ОБЛАСТИ

МАТЕРИАЛЫ ПО ОБОСНОВАНИЮ

ТОМ II
«ОХРАНА ОКРУЖАЮЩЕЙ СРЕДЫ»

1 ЭТАП

И. о. директора	**А.Н. Чуньков**
Руководитель мастерской №3	**Н.В. Макаров**
Начальник отдела №2 мастерской №3	**В.И. Лавренко**

2025

Архив. № подл | ФИО, подпись и дата | Взамен Арх.№ | ФИО, подпись и дата визирования Техотделом

Страница 498/3236, документ 573af594a40d0f29e616b139611b0587 подписан 01.09.2025, опубликован 01.09.2025 в сетевом издании "РАММЕДИА", тел. +7 (496) 463-12-67, ramnews.ru

Состав материалов

№	Наименование документа
	Утверждаемая часть
1	***Положение о территориальном планировании.***
2	Графические материалы (карты)
2.1	Карта границ населѐнных пунктов, входящих в состав муниципального образования
2.2	Карта функциональных зон муниципального образования
2.3	Карта несогласованных вопросов в части пересечения земельных участков с землями лесного фонда
3	***Приложение. Сведения о границе населенного пункта, которые должны содержать графическое описание местоположения границы населенного пункта, перечень координат характерных точек этих границ в системе координат, используемой для ведения Единого государственного реестра недвижимости, подготовленные в соответствии с приказом Росреестра от 26.07.2022 №П/0292*** (материалы в электронном виде)
	Материалы по обоснованию
4	***Том I. «Планировочная и инженерно-транспортная организация территории. Социально-экономическое обоснование» Книга 1***
4.1	Текстовая часть
4.2	Графические материалы (карты)
4.2.1	Карта размещения муниципального образования в устойчивой системе расселения Московской области
4.2.2	Карта существующего использования территории в границах муниципального образования
4.2.3	Карта планируемого развития транспортной инфраструктуры в границах муниципального образования в части объектов федерального и регионального значения
4.2.4	Карта зон с особыми условиями использования территории в границах муниципального образования
4.2.5	Карта границ земель лесного фонда с отображением границ лесничеств и лесопарков
4.2.6	Карта границ земель сельскохозяйственного назначения с отображением особо ценных сельскохозяйственных угодий и мелиорируемых земель
5	***Том I. «Планировочная и инженерно-транспортная организация территории. Социально-экономическое обоснование» Книга 2*****– сведения ограниченного доступа**
5.1	Текстовая часть
5.2	Графические материалы (карты)
5.2.1	Карта планируемого развития инженерных коммуникаций и сооружений в границах муниципального образования в части объектов федерального и регионального значения **– сведения ограниченного доступа**
6	***Том II. Охрана окружающей среды***
6.1	Текстовая часть
6.2	Графические материалы (карта)
6.2.1	Карта границ зон негативного воздействия существующих и планируемых объектов капитального строительства
6.2.2	Карта существующих и планируемых особо охраняемых природных территорий, зон санитарной охраны источников питьевого водоснабжения, водоохранных зон, прибрежных защитных полос, береговых полос водных объектов, зон затопления и подтопления
7	***Том III. Объекты культурного наследия. Книга 1***
7.1	Текстовая часть
7.2	Графические материалы (карта)
7.2.1	Карта границ территорий, зон охраны и защитных зон объектов культурного наследия
8	***Том III. Объекты культурного наследия. Книга 2*** **– сведения ограниченного доступа**
8.1	Текстовая часть
8.2	Графические материалы (карта)
8.2.1	Карта границ территорий, зон охраны и защитных зон объектов культурного наследия **– сведения ограниченного доступа**

Страница 499/3236, документ 573af594a40d0f29e616b139611b0587
подписан 01.09.2025, опубликован 01.09.2025 в сетевом
издании "РАММЕДИА", тел. +7 (496) 463-12-67, ramnews.ru

9	***Том IV. Основные факторы риска возникновения чрезвычайных ситуаций природного и техногенного характера* – сведения ограниченного доступа**
9.1	Текстовая часть
9.2	Графические материалы (карта)
9.2.1	Карта границ территорий, подверженных риску возникновения чрезвычайных ситуаций природного и техногенного характера и воздействия их последствий **– сведения ограниченного доступа**
10	Приложение к материалам по обоснованию проекта генерального плана. Земельные участки, рассмотренные межведомственной рабочей группой по устранению противоречий в сведениях Государственных реестров (в соответствии с №280-ФЗ от 29.07.2017 «О внесении изменений в отдельные законодательные акты Российской Федерации в целях устранения противоречий в сведениях государственных реестров и установления принадлежности земельного участка к определенной категории земель»)
11	**Материалы на электронном носителе**
11.1	Текстовые материалы в формате PDF; графические материалы в векторном формате и формате PDF/PNG

Страница 500/3236, документ 573af594a40d0f29e616b139611b0587 подписан 01.09.2025, опубликован 01.09.2025 в сетевом издании "РАММЕДИА", тел. +7 (496) 463-12-67, ramnews.ru

Оглавление

Введение 6
1. Природные условия 10
1.1. Ландшафтно-геоморфологические особенности территории 10
1.2. Геологическое строение 14
1.3. Гидрогеологические условия 17
1.4. Инженерно-геологические процессы 20
1.5. Минерально-сырьевые ресурсы 22
1.6. Гидрографическая характеристика 26
1.7. Краткая климатическая характеристика 28
1.8. Почвенный и растительный покров 30
2. Охрана окружающей среды 39
2.1. Полномочия муниципального округа в области охраны окружающей среды 39
2.2. Состояние атмосферного воздуха 41
2.3. Акустический режим 47
2.4. Поверхностные воды 57
2.5. Подземные воды 66
2.6. Санитарная очистка территории 76
2.7. Особо охраняемые природные территории 84
2.8. Формирование системы озелененных территорий общего пользования 111
3. Зоны с особыми условиями по природным и экологическим факторам 117
3.1. Охранная зона особо охраняемой природной территории (государственного природного заповедника, национального парка, природного парка, памятника природы) 117
3.2. Охранная зона стационарных пунктов наблюдений за состоянием окружающей среды, еѐ загрязнением 118
3.3. Водоохранная зона, прибрежная защитная полоса 120
3.4. Округ санитарной (горно-санитарной) охраны природных лечебных ресурсов 123
3.5. Зоны санитарной охраны источников питьевого и хозяйственно-бытового водоснабжения, а также устанавливаемые в случаях, предусмотренных Водным кодексом Российской Федерации, в отношении подземных водных объектов зоны специальной охраны 123
3.6. Зоны затопления и подтопления 127
3.7. Санитарно-защитные зоны 128
3.8. Приаэродромная территория 164
4. Проблемы и мероприятия по охране окружающей среды 167

Страница 501/3236, документ 573af594a40d0f29e616b139611b0587
подписан 01.09.2025, опубликован 01.09.2025 в сетевом
издании "РАММЕДИА", тел. +7 (496) 463-12-67, ramnews.ru

Введение

Проект генерального плана Раменского муниципального округа Московской области (далее – генеральный план) выполнено ГАУ МО «НИиПИ градостроительства» на основании Государственного задания № 834.7 на 2025 г. в рамках выполнения работ в составе мероприятий государственной программы Московской области «Архитектура и градостроительство Подмосковья» на 2023-2030 гг.

Генеральный план является документом территориального планирования, определяющим при осуществлении градостроительной деятельности безопасность и благоприятные условия жизнедеятельности человека, ограничение негативного воздействия хозяйственной и иной деятельности на окружающую среду и обеспечение охраны и рационального использования природных ресурсов в интересах настоящего и будущего поколений.

Раздел «Охрана окружающей среды» подготовлен в соответствии с требованиями правовых и нормативных актов Российской Федерации, Московской области:

– Градостроительный кодекс Российской Федерации;

– Водный кодекс Российской Федерации;

– Воздушный кодекс Российской Федерации;

– Лесной кодекс Российской Федерации;

– Земельный кодекс Российской Федерации;

– Федеральный закон от 10.01.2002 № 7-ФЗ «Об охране окружающей среды»;

– Федеральный закон от 14.03.1995 № 33-ФЗ «Об особо охраняемых природных территориях»;

– Федеральный закон от 30.03.1999 № 52-ФЗ «О санитарно-эпидемиологическом благополучии населения»;

– Федеральный закон от 06.10.2003 № 131-ФЗ «Об общих принципах организации местного самоуправления в Российской Федерации»;

– Федеральный закон от 21.02.1992 № 2395-1 «О недрах»;

– Федеральный закон от 20.12.2004 № 166-ФЗ «О рыболовстве и сохранении водных биологических ресурсов»;

– Федеральный закон от 12.01.1996 №8-ФЗ «О погребении и похоронном деле»;

– Федеральные правила использования воздушного пространства Российской Федерации, утверждѐнные Правительством Российской Федерации 11.03.2010 № 138;

– СП 42.13330.2016 «Свод правил Градостроительство. Планировка и застройка городских и сельских поселений. Актуализированная редакция СНиП 2.07.01-89»;

– СП 51.13330.2011 «Свод правил. Защита от шума. Актуализированная редакция СНиП 23-03-2003»;

– Постановление Правительства Российской Федерации от 30.04.2013 № 384 «О согласовании Федеральным агентством по рыболовству строительства и реконструкции объектов капитального строительства, внедрения новых технологических процессов и осуществления иной деятельности, оказывающей воздействие на водные биологические ресурсы и среду их обитания»;

Страница 502/3236, документ 573af594a40d0f29e616b139611b0587
подписан 01.09.2025, опубликован 01.09.2025 в сетевом
издании "РАММЕДИА", тел. +7 (496) 463-12-67, ramnews.ru

– Постановление Правительства Российской Федерации от 19.02.2015 № 138 «Об утверждении Правил создания охранных зон отдельных категорий особо охраняемых природных территорий, установления их границ, определения режима охраны и использования земельных участков и водных объектов в границах таких зон»;

– Приказ Минэкономразвития России от 23.11.2018 № 650 «Об установлении формы графического описания местоположения границ населенных пунктов, территориальных зон, особо охраняемых природных территорий, зон с особыми условиями использования территории, формы текстового описания местоположения границ населенных пунктов, территориальных зон, требований к точности определения координат характерных точек границ населенных пунктов, территориальных зон, особо охраняемых природных территорий, зон с особыми условиями использования территории, формату электронного документа, содержащего сведения о границах населенных пунктов, территориальных зон, особо охраняемых природных территорий, зон с особыми условиями использования территории, и о признании утратившими силу приказов Минэкономразвития России от 23 марта 2016 г. № 163 и от 4 мая 2018 г. № 236»;

– Постановление Правительства Российской Федерации от 03.03.2018 № 222 «Об утверждении Правил установления санитарно-защитных зон и использования земельных участков, расположенных в границах санитарно-защитных зон»;

– Постановление Главного государственного санитарного врача Российской Федерации от 25.09.2007 № 74 «О введении в действие новой редакции санитарно-эпидемиологических правил и нормативов СанПиН 2.2.1/2.1.1.1200-03 «Санитарно-защитные зоны и санитарная классификация предприятий, сооружений и иных объектов»;

– Постановление Главного государственного санитарного врача Российской Федерации от 14.03.2002 № 10 «О введении в действие санитарных правил и норм «Зоны санитарной охраны источников водоснабжения и водопроводов питьевого назначения. СанПиН 2.1.4.1110-02»;

– Постановление Главного государственного санитарного врача Российской Федерации от 30.04.2010 № 45 «Об утверждении СП 2.1.4.2625-10»;

– Решение Исполнительных комитетов Московского областного и Московского городского Советов народных депутатов от 17.04.1980 № 500-1143 «Об утверждении проекта установления красных линий границ зоны санитарной охраны источников водоснабжения г. Москвы в границах ЛПЗП»;

– Постановление Правительства Москвы и Правительства Московской области от 17.12.2019 № 1705-ПП/970/44 «О зонах санитарной охраны источников питьевого и хозяйственно-бытового водоснабжения на территории города Москвы и Московской области»;

– Постановление Главного государственного санитарного врача Российской Федерации от 28.01.2021 № 2 «Об утверждении санитарных правил и норм СанПиН 1.2.3685-21 «Гигиенические нормативы и требования к обеспечению безопасности и (или) безвредности для человека факторов среды обитания»;

– Постановление Главного государственного санитарного врача Российской Федерации от 28.01.2021 № 3 «Об утверждении санитарных правил и норм СанПиН 2.1.3684-21 «Санитарно-эпидемиологические требования к содержанию территорий городских и сельских поселений, к водным объектам, питьевой воде и питьевому водоснабжению, атмосферному воздуху, почвам, жилым помещениям, эксплуатации производственных, общественных помещений, организации и проведению санитарно-противоэпидемических (профилактических) мероприятий»;

Страница 503/3236, документ 573af594a40d0f29e616b139611b0587
подписан 01.09.2025, опубликован 01.09.2025 в сетевом
издании "РАММЕДИА", тел. +7 (496) 463-12-67, ramnews.ru

– Закон Московской области № 36/2007-ОЗ «О Генеральном плане развития Московской области»;

– Закон Московской области от 23.07.2003 № 96/2003-ОЗ «Об особо охраняемых природных территориях»;

– Закон Московской области от 17.07.2007 № 115/2007-ОЗ «О погребении и похоронном деле в Московской области»;

– Закон Московской области от 05.12.2014 № 164/2014-ОЗ «О видах объектов областного значения, подлежащих отображению на схемах территориального планирования Московской области, видах объектов местного значения муниципального района, поселения, городского округа, подлежащих отображению на схеме территориального планирования муниципального района, генеральном плане поселения, генеральном плане городского округа Московской области»;

– Закон Московской области от 11 июля 2024 г. № 145/2024-ОЗ «О внесении изменений в Закон Московской области «О границе городского округа Люберцы» и Закон Московской области «Об организации местного самоуправления на территории Раменского муниципального района»;

– Постановление Правительства Московской области от 11.07.2007 № 517/23 «Об утверждении Схемы территориального планирования Московской области – основных положений градостроительного развития»;

– Постановление Правительства Московской области от 11.02.2009 № 106/5 «Об утверждении Схемы развития и размещения особо охраняемых природных территорий в Московской области»;

– Постановление Правительства Московской области от 17.08.2015 № 713/30 «Об утверждении нормативов градостроительного проектирования Московской области»;

– Постановление Правительства Московской области от 4 октября 2022 г. № 1068/35 «О досрочном прекращении реализации государственной программы Московской области «Экология и окружающая среда Подмосковья» на 2017 - 2026 годы и утверждении государственной программы Московской области «Экология и окружающая среда Подмосковья» на 2023 - 2030 годы»;

– Постановление Правительства Московской области от 22.12.2016 № 984/47 «Об утверждении территориальной схемы обращения с отходами Московской области».

При подготовке генерального плана использованы материалы инженерно-геологических, инженерно-гидрометеорологических, инженерно-экологических инженерных изысканий, изыскания грунтовых строительных материалов, изыскания источников водоснабжения на базе подземных вод.

Инженерно-геологические изыскания:

– отчѐт «Изучение инженерно-геологических и гидрогеологических процессов Московской области с целью прогноза изменений геологической среды и ее охраны» (Министерство геологии РСФСР, ПГО «Центргеология», 1986 г.). Картографические приложения к отчету содержат:

- ✓ инженерно-геологическую карту Московской области, М 1:200 000;
- ✓ карту инженерно-геологического (типологического) районирования Московской области, М 1:200 000;
- ✓ инженерно-геодинамическую карту Московской области, М 1:200 000;

Страница 504/3236, документ 573af594a40d0f29e616b139611b0587 подписан 01.09.2025, опубликован 01.09.2025 в сетевом издании "РАММЕДИА", тел. +7 (496) 463-12-67, ramnews.ru

- ✓ карту изменений геологической среды Московской области, М 1:200 000;
- ✓ схематическую карту прогноза распространения карстово-суффозионных процессов в Московской области, М 1:200 000;

– геологическая карта коренных отложений Московской области, М 1:500 000 (Министерство природных ресурсов Российской Федерации, Центральный региональный геологический центр, 1998 г.);

– геологическая карта четвертичных отложений Московской области, М 1:500 000 (Министерство природных ресурсов Российской Федерации, Центральный региональный геологический центр, 1998 г.).

Инженерно-гидрометеорологические изыскания:

– СП 131.13330.2020«СНиП 23-01-99* Строительная климатология»;

– справка ФГБУ «Центральное УГМС» о краткой климатической характеристике района по данным метеорологической станции «Павловский Посад» за период с 2000 по 2010 гг.

Инженерно-экологические изыскания:

– эколого-геохимическая карта Московского полигона, М 1:200 000 (Министерство природных ресурсов РФ, ИМГРЭ, 1998 г.);

– отчѐт «Выполнение экологической оценки грунтовых вод и вод артезианских комплексов на территории Московской области» (ООО «Пелоид», 1997 г.);

– эколого-гидрогеологическая карта вод эксплуатационных комплексов, М 1:350 000 (МНПЦ «Геоцентр-Москва»);

– эколого-гидрогеологическая карта грунтовых вод, М 1:350 000 (МНПЦ «Геоцентр-Москва»).

Изыскания грунтовых строительных материалов:

– карта полезных ископаемых Московской области, М 1:500 000 (Министерство природных ресурсов Российской Федерации, Центральный региональный геологический центр, 1998 г.);

– отчѐт «Комплексная схема использования нерудного сырья в Московской области на базе автоматизированной информационной поисковой системы» (ГК «НИиПИ градостроительства», 1994 г.);

– материалы, предоставленные Министерством экологии и природопользования Московской области (письма № 24Исх-12031 от 07.10.2015, № 24Исх-14725 от 14.12.2015).

Изыскания источников водоснабжения на базе подземных вод:

– гидрогеологическая карта Московской области, М 1:500 000 (Министерство природных ресурсов Российской Федерации, Центральный региональный геологический центр, 1998 г.).

Страница 505/3236, документ 573af594a40d0f29e616b139611b0587
подписан 01.09.2025, опубликован 01.09.2025 в сетевом
издании "РАММЕДИА", тел. +7 (496) 463-12-67, ramnews.ru

1. Природные условия

1.1. Ландшафтно-геоморфологические особенности территории

Раменский муниципальный округ расположен в пределах Москворецко-Окской (I) и Мещѐрской (II) физико-географических провинций (рисунок 1.1.1).

Рисунок 1.1.1. Схема ландщафтов в пределах Раменского муниципального ого округа

К **Москворецко-Окской провинции** относится юго-западная часть Раменского г муниципального округа. В этой провинции выделяются два физико-географических района – северный и южный. Их обособление связано с разными стадиями стояния московского ледника.

К северному физико-географическому району Москворецко-Окской провинции относится небольшая территория на западе Раменского муниципального округа. Здесь преобладают ландшафты моренных, моренных и водноледниковых равнин. Для них характерны относительно замедленная дренированность, господство дерново-подзолистых почв, нередко поверхностно-огленных, большая залесенность, с преобладанием мелколиственных лесов. В пределах Раменского муниципального округа к

Страница 506/3236, документ 573af594a40d0f29e616b139611b0587
подписан 01.09.2025, опубликован 01.09.2025 в сетевом
издании "РАММЕДИА", тел. +7 (496) 463-12-67, ramnews.ru

северному физико-географическому району Москворецко-Окской провинции относятся Москворецко-Битцевский и Пахринский ландшафты.

К южному физико-географическому району Москворецко-Окской провинции относится большая территория Раменского муниципального округа по правому берегу реки Москвы. Здесь господствуют ландшафты озерно-ледниковых равнин, подчиненное положение занимают моренные и водноледниковые ландшафты. В отличие от северного района, рельеф здесь имеет более «зрелый» характер: глубоко врезанные реки, значительно развитая овражно-балочная сеть. Ландшафты более освоены и имеют лесопольные и опольный облик.

Москворецко-Битцевский ландшафт волнисто-увалистых и мелкохолмистых, расчлененных, мореных и плоских, водноледниковых, свежих равнин, один из сложных как по истории развития, так и по морфологическому устройству. В его состав входят местности древнеаллювиальных, аллювиальных и водноледниковых равнин. Эти местности сформировались на крайне неоднородном (известняки карбона, юрские глины, меловые пески) и неровном (±100 м) геологическом фундаменте, в котором отразились события четвертичного периода.

Пахринский ландшафт плоских, слабоволнистых, волнистых, ступенчатых, наклонных, древнеаллювиальных и аллювиальных, свежих, влажных и сырых равнин. Данный ландшафт наследует крупнейшую субширотную пра-долину р. Пахры и представлен долинными зандрами, в которые врезаны крутосклонные речные долины, с двумя надпойменными террасами и поймами. Этот ландшафт отличает большое разнообразие входящих в их состав природно-территориальных единиц (фаций, урочищ), что привело к появлению большого количества антропогенно-природных комплексов.

На планируемой территории данный ландшафт представлен двумя видами местностей: долинных зандров и надпойменно-террасовыми. Большую часть территории Пахринский ландшафта занимают местности долинных зандров. Доминируют пологонаклонные, плоские и волнистые древнеаллювиально-водноледниковые равнины (долинные зандры). Эти местности сформировались водными потоками позднемосковского времени на отметках 140-160 м. Выделяются два высотных уровня: низкий (3-я надпойменная терраса – низкий долинный зандр) – 30-35 м над урезом реки, постепенно переходящий в высокий (4-я надпойменная терраса – высокий долинный зандр) – 40-45 м. Сложены долинные зандры покровными суглинками (0,5-2,0 м), подстилаемыми древнеаллювиально-водноледниковыми песками с гравийно-галечными прослоями, залегающими на юрских глинах с прослоями песков и, реже, - на известняках и доломитах карбона. Почвы дерново-слабо- и дерново-среднеподзолистые, часто глееватые. Значительные участки распаханы или застроены. Сохранившиеся лесные массивы представлены мелколиственными с сосной и дубом злаково-травянистыми лесами и посадками ели и сосны.

Долинные зандры заметно расчленены оврагами (растущими и полузадернованными), сырыми балками и долинами ручьев. На их поверхности встречаются сырые лощины, сырые и заболоченные западины, карстовые воронки, эоловые бугры и гряды.

Центральная и южная части Раменского муниципального округа относятся к южному физико-географическому району Москворецко-Окской провинции, представленному Синьковским, Бронницким, Ратчинским и Домодедовским ландшафтами.

Синьковский ландшафт занимает большую территорию центральной части Раменского муниципального округа. Синьковский ландшафт относится к ландшафтам слабоволнистых и плоских, наклонных, реже увалистых и волнистых,

Страница 507/3236, документ 573af594a40d0f29e616b139611b0587
подписан 01.09.2025, опубликован 01.09.2025 в сетевом
издании "РАММЕДИА", тел. +7 (496) 463-12-67, ramnews.ru

сильнорасчлененных, озерно-водноледниковых, свежих равнин. Данный вид ландшафтов характеризуется однородностью относительно опущенного (130-160 м) геологического фундамента, кровля которого представлена юрскими глинами, меловыми песками, известняками карбона. Эти ландшафты сформировались в приледниковых водоемах в условиях спокойного режима аккумуляции материала, имеют опольский облик и абс. высоты 140-180 м.

На территории Раменского муниципального округа Синьковский ландшафт образуют местности озерно-водноледниковых равнин (около 95% площади ландшафта), долинных зандров, пойм (3%) и надпойменных террас (1%).

Юго-восточную часть Раменского муниципального округа занимает *Бронницкий ландшафт*, относящийся к ландшафтам волнистых, холмистых, слабоволнистых, моренных и плоских, озерно-водноледниковых, свежих и влажных равнин. Бронницкий ландшафт сохранил элементы конечноморенного рельефа. Обособление его происходило на опущенном (130-140 м) цоколе коренных пород, кровля которого сложена меловыми и неогеновыми песками и юрскими глинами. Около 60% площади занимают местности моренных и озерно-водноледниковых равнин. На долю местностей озерно-водноледниковых, долинно-зандровых и древнеаллювиальных равнин приходится от 5 до 10% территории.

Домодедовский ландшафт волнистых, слабоволнистых, мелкохолмистых и плоских моренных, свежих равнин занимает небольшую территорию в юго-западной части Раменского муниципального округа. Данный ландшафт сложен основной мореной с чехлом покровных суглинков. Коренное ложе его образуют глины с прослоями песков верхней юры, лежащие на отметках 150-170 м. отсюда – неравномерность в аккумуляции четвертичных отложений.

На планируемой территории Домодедовский ландшафт представлен местностью моренных равнин, которая отличается спокойным характером рельефа доминантных плоских и слабоволнистых моренных равнин, также сложенных покровными суглинками на морене. Господствуют вторичные мелколиственные влажнотравно-широкотравные леса на дерново-среднеподзолистых слабоглееватых почвах. В древостое участвуют также дуб, липа, клен, ель сосна.

Ратчинский ландшафт относится к ландшафтам слабоволнистых и плоских, наклонных, реже увалистых и волнистых, сильнорасчлененных, озерно-водноледниковых, свежих равнин. Он занимает большую территорию в юго-восточной части Раменского муниципального округа. Ландшафт характеризуется однородностью относительно опущенного (130-160 м) геологического фундамента, кровля которого представлена юрскими глинами, меловыми песками, известняками карбона. Ратчинский ландшафт сформировался в приледниковых водоемах в условиях спокойного режима аккумуляции материала, имеет опольский облик и абс. высоты 140-180 м. В этом ландшафте преобладают местности озерно-водноледниковых равнин

К **Мещѐрской провинции** относится северо-восточная часть Раменского муниципального округа.

В пределах Мещѐрской провинции планируемая территория относится к западному физико-географическому району и располагается на пологом западном склоне Рязанско-Костромского прогиба. Эта территория испытала окское, днепровское и московское оледенения. Здесь господствуют ландшафты моренно-водноледниковых равнин, приуроченные к эрозионным и тектонически-эрозионным выступам коренного фундамента. Подчиненное положение занимают зандровые ландшафты, приуроченные к древним речным долинам.

Страница 508/3236, документ 573af594a40d0f29e616b139611b0587
подписан 01.09.2025, опубликован 01.09.2025 в сетевом
издании "РАММЕДИА", тел. +7 (496) 463-12-67, ramnews.ru

На территории Раменского муниципального округа представлены Вялковский, Электроугольский, Бисеровский, Гжельский, Нерский и Псковско-Луховицкий ландшафты Мещерской провинции.

Вялковский ландшафт моренно-водноледниковых, пониженных, плоских, замедленно дренированных равнин и расположен в краевых пониженных частях выступов коренных пород, кровля которых на повышениях сложена песками нижнего мела, а в понижениях – глинами юры. На планируемой территории представлена местность плоских моренно-водноледниковых равнин. Повышенные участки сложены каменистыми водноледниковыми супесями на песках и морене, со средне- и сильноподзолистыми глееватыми, переходными к глеевым почвами под сосново-еловыми лесами. Пониженные участки сложены опесчаненными суглинками, подстилаемыми песками, с перегнойно-глеевыми почвами под сфагновыми ельниками.

Бисеровский ландшафт является неглубоко врезанной древней ложбиной стока талых ледниковых вод. Мощность надморенных водноледниковых отложений колеблется от 0,5 до 3 м, а местам и до 7,5 м. Кровля коренных отложений сложена на повышениях нижнемеловыми песками, в понижениях – глинами юры. На планируемой территории представлен местностью моренно-ледниковых равнин со слабоволнистым рельефом.

Павлово-Посадский ландшафт, занимающий небольшую территорию на северо-востоке Раменского муниципального округа в виде языка, пересекающего долину р. Сеченки, также представлен местностью морено-ледниковых равнин со слабоволнистым рельефом.

На северо-востоке Раменского муниципального округа территория захватывает Электроугольский, Гжельский ландшафты и небольшую часть Павлово-Посадского ландшафта.

Электроугольский ландшафт морено-водноледниковых, плоских и волнистых московских, влажных и сырых равнин на планируемой территории представлен местностями моренно-водноледниковых равнин на основной поверхности рельефа коренных пород, сложенных песками и глинами юры. Доминантными урочищами являются плоские поверхности моренно-водноледниковые равнины с характерным нанорельефом расплывчатой формы, с колебанием высот 0,5-0,8 м. Моренно-водноледниковые равнины на повышениях сложены водноледниковыми супесями, реже – суглинками (0,3-1,7 м), подстилаемыми гравийными песками, иногда сразу с поверхности гравийными песками; в понижениях – водноледниковыми суглинками с прослоями таких же песков. С глубины 0,3 до 9 м эта толща подстилается мореной. Также характерны для этой местности заболоченные по низинному типу понижения, с мощностью торфа до нескольких метров. Субдоминантные урочища – невысокие всхолмления с перемытой с поверхности мореной, древнетермокарстовые западины, заболоченные по низинному и верховому типу, котловины, лощины.

Гжельский ландшафт моренно-водноледниковых равнин приурочен к наиболее повышенным участкам между реками Гжелкой, Доркой и Сеченкой и представляет собой местности моренно-водноледниковых равнин с волнисто-холмистым рельефом, на высотах 130-145 м. Доминантные урочища невысоких холмов сложены водноледниковыми песками, гравийными и каменистыми, местами перекрытыми или содержащими прослои суглинков, подстилаемыми мореной или коренными отложениями (чаще всего песками нижнего мела). Также для этой местности характерны урочища межхолмовых понижений с плоским рельефом.

Большая центральная часть Раменского муниципального округа, территория правобережья реки Москвы, представляет собой *Нерский ландшафт* водноледниковых равнин, прурученных к эрозионным ложбинам склона Рязано-Костромского прогиба.

Страница 509/3236, документ 573af594a40d0f29e616b139611b0587
подписан 01.09.2025, опубликован 01.09.2025 в сетевом
издании "РАММЕДИА", тел. +7 (496) 463-12-67, ramnews.ru

Характерной особенностью ландшафта является ступенчатое расположение природно-территориальных комплексов разных рангов.

Зандровые местности занимают основную часть ступени ложбин стока с высотами 120-130 м. Коренные породы – глины с прослоями песков юры – залегают на глубине менее 120 м. Доминантные урочища – плоские и слабоволнистые водноледниковые равнины, сложенные водноледниковыми песками с прослоями суглинков, подстилаемыми коренными породами с глубины 5-25 м. Слабая дренированность и отсутствие поверхностного стока из-за малых перепадов высот и легкого гранулометрического состава водноледниковых отложений обуславливает сезонную водонасыщенность пород и создает условия для процесса оглеения почв. Второй вид доминантных урочищ – заболоченные массивы мшар, образование которых связано с вытаиванием скоплений льдов московского времени и последующим зарастанием образовавшихся озер. На наклонной поверхности коренных пород мшары тянутся километрами при ширине в несколько сот метров. Днища их сложены водноледниковыми песками, делювиальными супесями и суглинками, озерными суглинками и сапропелями. Субдоминантные урочища – сырые и влажные останцы моренно-водноледниковых равнин, заболоченные котловины, западины, долины ручьѐв, а также останцы бугристых зандров.

Ниже зандровых местностей вдоль долины реки Москвы вытянулась местность долинных зандров. Доминантные урочища – плоские долинно-зандровые равнины, сложенные древнеаллювиальными водноледниковыми песками с прослоями супесей и суглинков, подстилаемые глинами юры, с залеганием грунтовых вод на глубине 1,5-2 м в любое время года, что обуславливает избыточное переувлажнение и приводит к оглеению почв. Субдоминантные урочища – поймы рек, формирующиеся по наложенному типу, долины ручьев, западины, ложбины стоков.

К понижениям рельефа коренных пород (юрские глины) приурочены местности древнеаллювиальных равнин реки Москвы, сложенные песками и супесями с прослойками суглинков. Ещѐ ниже, вдоль руслареки Москвы, тянутся местности плоских, сырых пойм, сложенных суглинками с прослоями песков на глинах юры. Здесь характерны низкогривистые поймы, староречья, останцы долинных зандров и надпойменных террас.

К Мещѐрской провинции относится и небольшая территория *Песковско-Луховицкого ландшафта* в долине р. Северки в самой южной части Раменского муниципального округа. Здесь представлена местность древнеаллювиально-водноледниковых равнин. Отличительной особенностью местностей этого ландшафта является их относительно сухой облик, сформированный на выступах известняков карбона, образующих здесь кровлю рельефа коренных пород. Из-за высокой прочности известняков формируются неширокие пра-долины и долины с быстрым течением рек. Отсюда преобладание отложений легкого гранулометрического состава, подстилающих древнеаллювиально-водноледниковые или покровные суглинки. Преобладают мелколиственные леса на дерново-подзолистых почвах. Субдоминантные урочища – сырые и заболоченные лощины, влажные и сырые балки, заболоченные западины.

1.2. Геологическое строение

В геологическом строении территории принимают участие комплексы четвертичных и дочетвертичных отложений.

Геологическое строение территории приводится до глубины возможного техногенного воздействия по данным региональных исследований. Наиболее глубоко залегающими отложениями, которые могут подвергнуться негативному воздействию при развитии рассматриваемой территории, являются породы верхнего отдела девонской системы.

Страница 510/3236, документ 573af594a40d0f29e616b139611b0587
подписан 01.09.2025, опубликован 01.09.2025 в сетевом
издании "РАММЕДИА", тел. +7 (496) 463-12-67, ramnews.ru

Породы верхнего девона представлены отложениями франского и фаменского ярусов Суммарная мощность отложений верхнего девона составляет около 600м. Отложения представлены в нижней части переслаиванием известняков с глинами, а в верхней части разреза - известняками и доломитами с гипсами в кровле.

Нижний карбон представлен визейским и серпуховским ярусом. Визейские отложения сложены преимущественно известняками. В разрезе наблюдается один выдержанный прослой глины мощностью до 5 м, залегающий в основании михайловского горизонта. Общая мощность пород визейского яруса составляет около 55 м. Серпуховский ярус представлен известняками доломитами мергелями с выдержанными прослоями глин в средней части разреза. Общая мощность пород серпуховского яруса составляет в среднем 60-70м.

Средний карбон представлен известняковой толщей московского яруса, в составе которого выделяют верейский, каширский, подольский, мячковский горизонты. Верейский горизонт мощностью 18-20 м представлен жирными и алевритистыми глинами вишнево-красной или кирпично-красной окраски, разделяющими известняки верхней части серпуховского яруса нижнего карбона от известняков каширского горизонта московского яруса среднего карбона. Отложения каширского горизонта представлены преимущественно светло-серыми известняками и доломитами мощностью около 60 м. В каширском горизонте встречаются три пачки глин, верхняя из которых – ростиславльская (5-8 м), служит водоупором, разделяющим каширский водоносный горизонт от подольско-мячковского. В центральной части муниципального округа ростиславльская толща отсутствует. Подольский горизонт представлен белыми, желтовато-серыми тонко- и мелкозернистыми органогенными трещиноватыми известняками средней мощностью 40 м. Отложения подольского горизонта выходят на поверхность в долинах рек Москва, Пахра и Гнилуша. Мячковский горизонт представлен чистыми органогенными трещиноватыми известняками и доломитами мощностью до 30 м. Отложения мячковского горизонта выходят на поверхность в районе д. Верхнее Мячково и с. Каменно-Тяжино, в пределах доюрской долины размыва отложения отсутствуют.

Верхний отдел каменноугольной системы представлен отложениями гжельского и касимовского яруса. Отложения касимовского яруса представлены известняками, доломитами и мергелями с прослоями глин кревякинского и дорогомиловского горизонта. Общая мощность отложений составляет 30-40 м. Отложения распростанены практически повсеместно за исключением долин рек Москва, Нищенка, Велинка. Обнажения пород Касимовского яруса встречаются в бортовой зоне долины р. Москвы. Вышележащий гжельский ярус представлен известняками и доломитами нижнеречицкой подсвиты, а также пестроокрашенными глинами, которые являются сырьем для производства керамики. Верхняя часть разреза представлена доломитами, мергелями и и песчаниками. Мощность отложений достигает 70 м. Породы выходят на поверхность в долинах рек Москва, Северка и Гнилуша.

Карбонатная формация перекрывается терригенной сероцветной формацией средней юры – верхнего мела, представленной глинистым комплексом батского, средне- и верхнекелловейского, оксфордского, кимериджского и нижней половины волжского ярусов, и глинисто-алеврито-песчаным комплексом верхней половины волжского яруса, нижнего мела и сеномана.

Континентальные отложения бат-келловейского возраста представлены толщей песчано-глинистых осадков, мощность которых колеблется от 0 до 20 м. Отложения келловейского яруса представлены серыми песчанистыми глинами с фосфоритовыми конкрециями с песками буро-желтого или серого цвета в основании. Мощность келловейских отложений составляет 12-20 м. Отложения оксфордского яруса представлены серыми, черными с зеленоватым оттенком глинами. Общая мощность

Страница 511/3236, документ 573af594a40d0f29e616b139611b0587 подписан 01.09.2025, опубликован 01.09.2025 в сетевом издании "РАММЕДИА", тел. +7 (496) 463-12-67, ramnews.ru

оксфордских отложений составляет 10-20 м. Киммериджские отложения представлены темно-серыми глинами, с прослоями редких фосфоритов и галькой в основании толщи. Мощность отложений составляет менее 10 м. Отложения оксфордского и киммериджского ярусов распространены практически повсеместно за исключением долин Москвы, Пахры, Отры, Гнилуши, где они размыты. С экологической точки зрения огромное значение имеет высокая поглотительная способность глин юрского возраста, что делает их эффективным природным экраном при проникновении загрязнителей. Отложения волжского регионяруса выходят на дневную поверхность по берегам рек Москвы, Пахры. Отложения представлены серо- и буровато-зелеными мелкозернистыми глауконитовыми песками, местами сцементированными со сростками фосфоритов. Мощность пород составляет 10-30 м.

Нижнемеловые породы представлены на рассматриваемой территории желтыми песками и песчаниками с конкрециями сидерита с прослоями глин бериасского, готеривского и барремского ярусов. Породы нижнемелового возраста распространены в виде крупных останцов в основном юго-западнее долины р. Москвы, а также на севере муниципального округа в районе деревень Захарово и Кузяево, мощность отложений не превышает 25 м.

Отложения неогеновой системы представлены породами среднего-верхнего миоцена и верхнего плиоцена. Породы среднего-верхнего миоцена представлены отложениями велемской серии и распространены в виде отдельных останцов в районе населенных пунктов Синьково, Васильево, Михайловская Слобода. Отложения представлены преимущественного белыми и серыми тонкозернистыми кварцевыми песками, переслаивающимися с крупнозернистыми и гравийными песками с прослоями кремня в основании. Мощность отложений достигает 30 м. Отложения верхнего плиоцена представлены песками с прослоями алевритов и глин игнатьевской свиты. Отложения распространены локально на севере муниципального округа в окрестностях населенных пунктов Коломино и Минино. Мощность отложений не превышает 8 м.

Четвертичные отложения развиты повсеместно и представлены комплексом, флювиогляциальных отложений перекшинского возраста (fgQIprk) моренных отложений перекшинского оледенения (gQIprk), флювиогляциальных отложений перекшинско-московского возраста (falQIIprk-ms), моренных отложений московского оледенения (gQIIms), аллювиальных и озерно-болотных отложений (aQIII-IV) и комплексом покровных отложений (prQII-IV).

Наиболее древними четвертичными отложениями, распространенными на территории, являются флювиогляциальные отложения времени наступания перекшинского оледенения. Отложения представлены песками и супесями мощностью 2-5 м. Распространены спорадически.

Морена перекшинского возраста залегает на коренных породах и представлена грубыми, песчанистыми, тяжелыми, средними и легкими суглинками. В морене встречается значительное количество обломков преимущественно осадочных, реже кристаллических пород, содержание обломочного материала обычно не превышает 10-15%. В морене встречаются также линзы с песком мощностью от нескольких сантиметров до 2-3 м. Мощность морены варьирует в широких пределах, и зависит от рельефа поверхности подстилающих ее горных пород, увеличиваясь до 15 м в депрессиях доледникового рельефа и уменьшаясь до 1-3 м на его выступах. Ледниковые отложения перекшинского возраста распространены в основном в юго-западной части муниципального округа.

Комплекс флювиогляциальных отложений перекшинско-московского возраста представлен преимущественно песками различной окраски средне- и крупнозернистыми,

Страница 512/3236, документ 573af594a40d0f29e616b139611b0587
подписан 01.09.2025, опубликован 01.09.2025 в сетевом
издании "РАММЕДИА", тел. +7 (496) 463-12-67, ramnews.ru

кварцевыми и кварцево-полевошпатовыми, часто ожелезненными и глинистыми. Преобладающая мощность флюивогляциальных отложений составляет 10-12 м. Отложения распространены преимущественно по правобережью р. Москвы.

Предполагаемая граница московского оледенения проходит по правому борту долины р. Пахры до еѐ слияния с Москвой, уходя далее на северо-восток в направлении г. Павловский Посад, поэтому в Раменском горордском округе ледниковые отложения московского возраста встречаются в основном в северо-западной и северной части территориии. Морена московского оледенения залегает на межморенных московско-перекшинских водноледниковых отложениях и перекрывается покровными суглинками, а местами флювиогляциальными отложениями времени отступания московского оледенения. Морена представлена валунными суглинками, реже супесями и глинами, с линзами и гнездами песков, гравия, гальки и ленточной глины.

Флювиогляциальные отложения времени отступания московского ледника распространены очень ограничено на крайнем северо-востоке муниципального округа. Отложения представлены разнозернистыми песками и супесями, реже легкими суглинками. Мощность отложений не превышает 10 м.

Повсеместно, за исключением современных долин чехол четвертичных отложений перекрывается покровными отложениями, представленными преимущественно однородными суглинками (75%), реже супесями и глинами. Суглинки легкие и средние, хорошо отсортированы, не слоисты. Мощность покровных суглинков 1-3 м. Покровные отложения легко размокают и размываются, нередко обладают тиксотропными свойствами, просадочны при дополнительной нагрузке и весьма склонны к льдообразованию.

В долинах рек Москвы, Пахры, Северки и их притоков развит комплекс аллювиальных отложений, представленный аллювиальными отложениями надпойменных террас и поймы. Отложения III и IV надпойменных террас являются аллювиально-флювиогляциальными. Они фациально и генетически связаны с московскими надморенными флювиогляциальными отложениями. Отложения третьей надпойменной террасы широко распространены по левобережью р. Москвы, аллювий мощностью 2-5 м представлен кварцевыми разнозернистыми глинистыми песками, подстилающимися гравийно-галечным материалом Аллювиальные отложения второй надпойменной террасы широко развиты в долинах реки Москв, Пахры, Гжелки, Донинки, Нищенки, Велинки и Отры. Мощность аллювия составляет 3-5 м, состав отложений преимущественно песчаный с включениями гравийно-галечного материала в нижней части разреза. Аллювий первой надпойменной террасы, хорошо выраженной на всех реках муниципального округа, представлен в основании песками с включениями гравийно-галечникового материала, а в верхней части разреза супесями и суглинками с прослоями глин. Мощность отложений достигает 12 м. Пойменные отложения голоценового возраста развиты на всех больших и малых реках, и представлены преимущественно разнозернистыми песками с включениями хорошо окатанной гальки и прослоями торфа. Мощность отложений может достигать 20 м.

Небольшие массивы современных озерно-болотных отложений картируются северной части муниципального округа в окрестностях д.д. Аксеново и Дементьево, а также вдоль левого борта долины р. Москвы. Отложения представлены торфами и оторфованными суглинками мощностью не более 5 м.

1.3. Гидрогеологические условия

Территория Раменского муниципального округа расположена в южной части Московского артезианского бассейна, характеризующейся распространением средне- и нижнекаменноугольных отложений, к которым приурочены водоносные горизонты,

Страница 513/3236, документ 573af594a40d0f29e616b139611b0587 подписан 01.09.2025, опубликован 01.09.2025 в сетевом издании "РАММЕДИА", тел. +7 (496) 463-12-67, ramnews.ru

служащие основным источником водоснабжения Подмосковья.

На рассматриваемой территории в пределах верхней части разреза выделяют подземные воды четвертичных отложений, мезозойских и каменноугольных отложений. Воды четвертичных отложений в свою очередь подразделяются на водоносный горизонт современных аллювиальных отложений, слабоводоносный горизонт современных озерно-болотных отложений, средне-верхнечетвертичный аллювиально-флювиогляциальный водоносный горизонт, перекшинско-московский флювиогляциальный водоносный горизонт. Водоносный комплекс флювиогляциальных отложений времени наступания перекшинского ледника представляет собой единый водоносный комплекс с отложениями мела и волжского яруса верхней юры.

Водоносный горизонт современных аллювиальных отложений развит в поймах рек и ручьев. Водовмещающими породами являются разнозернистые пески, иногда супеси и легкие суглинки. В долинах реки Пахры и более мелких рек нижним водоупором обычно служат юрские глины, в долине реки Москвы – глины среднего карбона. Водоупор не выдержан и гидравлически связан как с нижележащими водоносными горизонтами, так и с поверхностными водами. Мощность водоносного горизонта составляет в среднем 5-10 м. Воды безнапорные. Воды пресные, преимущественно гидрокарбонатные, однако их состав и уровень загрязнения сильно зависят от качества воды связанных с ними водотоков. В пределах Раменского муниципального округа водоносный горизонт загрязнен практически повсеместно. Воды используются частными домовладениями для хозяйственных нужд.

Слабоводоносный горизонт современных озерно-болотных отложений распространен спорадически. Водовмещающими породами являются торфа, заторфованные и иловатые суглинки и спеси. Верхний водоупор отсутствет нижним водоупором являются чаще всего моренные отложения, в некоторых случаях юрские глины. Состав вод различен: гидрокарбонатные, гидрокарбонатно-сульфатные, гидрокарбонатно-хлоридные кальциевые, обычно характеризуются высоким природным содержанием железа. Водоносный горизонт озерно-болотных отложений является одним из самых загрязненных, т.к. имеет непосредственную гидравлическую связь с водоемами, активно используемыми для хозяйственно-бытовых и культуно-бытовых нужд населения. Для питьевого водоснабжения водоносных горизонт не используется в связи со спорадическим распространением, малой водообильностью и высоким уровнем загрязнения.

Средне-верхнечетвертичный аллювиально-флювиогляциальный водоносный горизонт распространен в пределах трех надпойменных террас рек Москвы, Пахры, Северки и их притоков. Водовмещающими породами являются в основном пески и супеси, мощность горизонта составляет от 1 до 15 м. Воды безнапорные, верхний водоупор отсутствует, нижним водоупором являются юрские и каменноугольные глин, суглинки морены перекшинского возраста.

В линзах и прослоях песков в московской морене возможно наличие подземных вод спорадического распространения. Воды встречены в виде отдельных линз и не формируют единого водоносного горизонта.

Перекшинско-московский флювиогляциальный водоносный горизонт сверху перекрыт суглинками московской морены, в связи с чем является относительно защищенным от поверхностного загрязнения. Глубина залегания перекшинско-московского флювиогляциального водоносного горизонта изменяется от 2-3 м до 15 м. Водовмещающими породами являются пески и супеси перекшинско-московского межледниковья. Питание подземных вод четвертичных отложений осуществляется за счет атмосферных осадков, разгрузка – в долины рек Пахры, Жданки и их притоков. По

Страница 514/3236, документ 573af594a40d0f29e616b139611b0587
подписан 01.09.2025, опубликован 01.09.2025 в сетевом
издании "РАММЕДИА", тел. +7 (496) 463-12-67, ramnews.ru

химическому составу воды пресные, гидрокарбонатные кальциевые, магниево-кальциевые или магниевые, нередко со значительным содержанием железа. Водоносный горизонт эксплуатируется колодцами в населенных пунктах, не имеющих централизованного водоснабжения.

На глубинах возможного негативного воздействия выделяются следующие водносные комплексы в дочетвертичных отложениях: нижнемеловой волжский водоносный комплекс, бат-келловейский водоносный горизонт, гжельский, касимовский, мячковско-подольский, каширский водоносные горизонты, водоносные комплексы нижнего карбона и девона.

Нижнемеловой-верхневолжский водоносный комплекс представляет собой единый водоносный комплекс отложений волжского яруса верхней юры, меловый и неогеновых отложений, супесей и песков времени наступания перкшинского ледника. Комплекс отделяется от вышележащего водоносного комплекса четвертичных отложений суглинками и глинами морены перекшинского оледенения. Водовмещающими отложениями являются пески, супеси с прослоями легких суглинков. Водоносный комплекс имеет небольшой избыточный напор, Уровни воды устанавливаются на глубинах 7-30 м. Мощность водоносного горизонта обычно не превышает 10-15 м. Питание осуществляется в основном за счет перетока из вышележащих водоносных горизонтов. Разгрузка осуществляется в речную и овражную сеть. Воды пресные, по типу – гидрокарбонатные, кальциевые или кальциево-магниевые. Для централизованного водоснабжения горизонт не используется в связи с малой водообильностью.

Водоносный горизонт, приуроченный к отложениям бат-келловейского возраста, имеет ограниченное распространение и встречается в основном в углублениях домезозойского рельефа. Водовмещающими породами являются пески с прослоями фосфоритов. Верхним водоупором являются глинистые отложения верхнеюрского возраста, нижним – глины карбона. Водоносный горизонт напорный. Стационарный уровень воды устанавливается на глубине 2-4 м от поверхности земли. По составу воды пресные, гидрокарбонатно-кальциевые. Ввиду ограниченного распространения практического значения для централизованного водоснабжения горизонт не имеет.

Основные эксплуатируемые водоносные горизонты приурочены к породам карбона, входящих в состав карбонатной формации.

Гжельский водоносный комплекс распространен на северо-востоке территории, где является основным источником водоснабжения. Водоносными породами являются доломиты и известняки с прослоями мергелей. Глубина залегания кровли меняется от 5 до 75 м, мощность водоносных пород возрастает в северо-восточном направлении. Верхним водоупором служат юрские глины, нижним щелковские глины карбона. Питание осуществляется за счет инфильтрации атмосферных осадков и перетока из вышележащих водоносных горизонтов. Основной дреной является долина р. Клязьмы, расположенная за пределами Раменского муниципального округа. Воды напорные, величина напора достигает 40 м. По химическому составу воды пресные, гидрокарбонатно-кальциевыеили кальциево-магниевые. Минерализация около 0,3 г/л.

Касимовский водоносный горизонт распространен на северо-востоке территории. Водовмещающими породами являются трещиноватые и кавернозные известняки. Кровля залегает на глубине 7-33 м, мощность колеблется от 5 до 15 м. Верхним водоупором являются юрские глины, а на северо-востоке территории гжельские глины. Нижним водоупором служит пачка глин кревякинской свиты. Питание горизонта осуществляется как за счет инфильтрации атмосферных осадков на участках, где мощность перекрывающих пород невелика, так и за счет перетекания из вышележащих горизонтов и за счет подтока из нижележащих водоносных горизонтов карбона. Воды

Страница 515/3236, документ 573af594a40d0f29e616b139611b0587
подписан 01.09.2025, опубликован 01.09.2025 в сетевом
издании "РАММЕДИА", тел. +7 (496) 463-12-67, ramnews.ru

гидрокарбонатные магниево-кальциевые, реже сульфатные магниево-кальциевые. Горизонт используется для централизованного водоснабжения в северной части Раменского муниципального округа.

Подольско-мячковский водоносный горизонт представлен известняками и доломитами с маломощными прослоями глин и мергелей. Верхним водоупором являются моренные отложения, юрские или касимовские глины. Нижним водоупором являются красноцветные глины ростиславльской толщи. Мощность водоносных отложений 50-80 м. Воды пресные, гидрокарбонатные. Питание горизонта осуществляется за счет инфильтрации атмосферных осадков (в основном за пределами рассматриваемой территории) и за счет перетока из выше- и нижележащих водоносных горизонтов. Горизонт напорный, однако в результате хозяйственной деятельности сформирована крупная воронка депрессии. Водоносный горизонт в настоящее время является одним из наиболее интенсивно эксплуатируемых, на базе мячковско-подольского водоносного горизонта организовано водоснабжение г. Раменское.

Каширский водоносный горизонт развит на территории муниципального округа повсеместно и залегает между водоупорными глинистыми отложениями ростиславльской и верейской толщи. Водовмещающими породами являются трещиноватые известняки и доломиты. Средняя мощность горизонта около 40 м. Горизонт напорный. Величина избыточного напора составляет 50-100 м. Воды пресные, гидрокарбонатно-кальциевые, характеризуются повышенным природным содержанием фтора.

К нижнему отделу каменноугольной системы приурочен окско-протвинский водоносный горизонт. Водовмещающими отложениями являются трещиноватые, нередко закарстованные массивные известняки и доломиты с прослоями глин. Общая мощность водоносных отложений комплекса 55-85 м. Глубина залегания кровли составляет в среднем около 170 м от поверхности. Горизонт напорный. Величина избыточного напора составляет 100-110 м.

В естественных условиях подземные воды каменноугольных отложений характеризуются избыточным напором от 20-40 до 100-150 м. В связи с интенсивной эксплуатацией водоносных горизонтов отмечается интенсивная сработка первоначальных уровней подземных вод.

Питание водоносных горизонтов каменноугольных отложений осуществляется на всей площади их распространения за счет перетока из смежных водоносных горизонтов. Разгрузка осуществляется в долинах рек.

Подземные воды каменноугольных водоносных горизонтов в связи с их надежной защищенностью от поверхностного загрязнения и значительной водообильностью являются основными горизонтами, используемыми для хозяйственно-питьевого водоснабжения на рассматриваемой территории.

Эксплуатационное значение среди водоносных горизонтов девонского возраста имеет озерско-хованский водоносный горизонт. Водоносными породами являются извстняки и доломиты с гипсами. Водоупорами являются глинистые пачки в пределах девонской толщи. Подземные воды озерско-хованского водоносного горизонта – сульфатные кальциево-магниево-натриевые, минерализация 3,5-3,7 г/л, состав растворенных газов преимущественно азотный и углекислый.

1.4. Инженерно-геологические процессы

По инженерно-геологическим условиям более 80% территории Раменского муниципального округа обладает средней устойчивостью геологической среды.

Для территории муниципального округа характерно проявление следующих

Страница 516/3236, документ 573af594a40d0f29e616b139611b0587 подписан 01.09.2025, опубликован 01.09.2025 в сетевом издании "РАММЕДИА", тел. +7 (496) 463-12-67, ramnews.ru

экзогенно-геологических процессов: заболачивание, боковая и площадная эрозия, плоскостной смыв, склоновые процессы, включая оползневые, и развитие карстовых и карстово-суффозионных процессов.

Около половины площади Раменского муниципального округа занимают местами заболоченные среднечетвертичные надпойменные террасы, а также зандровые равнины, сложенные песчаными аллювиальными и водно-ледниковыми отложениями. Эти территории приурочены к долине реки Москвы, а также широко распространены в северной части муниципального округа. Данный тип территорий характеризуется слабой дренированностью, заторфованностью, подвержен заболачиванию и подтоплению грунтовыми водами, которые залегают на глубине 0,1-3 м. К другим опасным процессам относятся изменение физико-механических свойств пород при мелиорации земель; суффозия вдоль трасс подземных коммуникаций. Территорию целесообразно использовать для сельскохозяйственных целей при проведении соответствующих мелиоративных работ; при городском и дорожном строительстве требуется инженерная защита территории от подтопления.

К другим территориям со слабой дренированностью относятся плоские слабо расчлененные озерно-ледниковые равнины, сложенные глинами, а также пологоволнистые, слабо расчлененные равнины, сложенные моренными суглинкакми. Они встречаются на юге муниципального округа и приурочены к надпойменным террасам рек Москвы и Северки. Эти территории подвержены локальному заболачиванию, образованию техногенной верховодки, морозному пучению покровных суглинков. Благоприятны для всех видов массового наземного строительства, однако необходимы мероприятия по защите от подтопления.

В пойме реки Москвы значительную площадь замимают болотные массивы, которые относятся к территориям с низкой устойчивостью геологической среды. Из-за неравномерных просадок пород под нагрузками на болотных массивах противопоказано строительство капитальных сооружений.

Дренированные территории с высокой устойчмивостью геологической среды в Раменском муниципальном округе занимают относительно небольшую площадь (не более 5%). Это средне-верхнечетвертичные надпойменные террасы, сложенные песчаным аллювием, приуроченные к долине реки Жданки, расположенные на самом западе муниципального округа. К этой же категории относятся и среднечетвертичные пологоволнистые водноледниковые равнины, занимающие ещѐ меньшую площадь. Они расположены в юго-восточной части Раменского муниципального округа в непосредственной близости от городского округа Бронницы на надпойменной террасе Москвы-реки. Подобные территории благоприятны для всех видов строительства. При их освоении необходимо учитывать незащищенность грунтовых вод от загрязнения, а также подверженность суффозии вдоль трасс подземных коммуникаций.

Территорий, на которых развиваются карстовые процессы, в пределах Раменского муниципального округа относительно немного (около 5% площади). Они приурочены к долине реки Пахра в районе впадения в Москву-реку на западе округа. Также проявление карстовых процессов возможно на юге округа в долине реки Северки и на северо-востоке муниципального округа. К подобным территориям относятся погребенные и современные долины, врезанные в каменноугольные закарстованные породы, а также среднечетвертичные водноледниковые и ледниковые равнины на цоколе закарстованных каменноугольных пород.

Долины, врезанные в закарстованные породы, приурочены к рекам Пахре и Северке. Из-за отсутствия юрского регионального водоупора и закарстованности каменноугольных известняков здесь возможна активизация карстово-суффозионных

Страница 517/3236, документ 573af594a40d0f29e616b139611b0587
подписан 01.09.2025, опубликован 01.09.2025 в сетевом
издании "РАММЕДИА", тел. +7 (496) 463-12-67, ramnews.ru

процессов. К другим потенциально опасным процессам относятся загрязнение глубоких водоносных горизонтов, осушение четвертичных отложений на локальных участках в связи со снижением пьезометрической поверхности каменноугольных водоносных горизонтов, суффозия вдоль трасс подземных коммуникаций.

На среднечетвертичных водноледниковых и ледниковых равнинах на цоколе закарстованных каменноугольных пород также возможно проявление карстово-суффозионных процессов, развитие провальных воронок.

По склонам долин рек, образованных на ледниковых отложениях, прослеживаются оползневые процессы. Тем не менее, из-за плоского слаборасчленённого рельефа, характерного для большей части Раменского муниципального округа, оползневые процессы не получили брольшого развития. Развитие оползней фиксируется на склонах долин рек Нищенка, Гжелка, Дорка, Вьюнка и др. По склонам рек и оврагов имеются оплывины и мелкие оползни, плоскостная эрозия, которая провоцирует формирование овражно-балочной сети.

Сейсмичность территории – менее 6 баллов.

1.5. Минерально-сырьевые ресурсы

Согласно Перечня действующих лицензий на пользование недрами в целях геологического изучения, разведки и добычи общераспространенных полезных ископаемых на территории Московской области по состоянию на 08.08.2025 (Министерство экологии и природопользования Московской области) на территории Раменского муниципального округа разрабатываются месторождения песков строительных, стекольных, кварцевых и формовочных, песчано-гравийных пород, а также глин кирпичных и суглинков (таблица 1.5.1).

Таблица 1.5.1

№ п/п	Номер лицензии и срок окончания	Месторождение, местоположение, вид полезного ископаемого	Недропользователь
1. ПЕСКИ, ГПП, ВГПП, ПГП			
1	МСК 80375 ТЭ 01.09.2031 (приостановлена с 16.05.2025 по 12.05.2027)	Месторождение "Захариха" площадью 134,31 га, в 0,7 км северо-восточнее д. Захариха, пески строительные	ООО "АЛМАЗ"
2	МСК 80401 ТЭ 09.06.2026	Месторождение "Жуково" площадью 51,0 га, в 0,1 км восточнее д. Жуково, пески строительные	ООО "АЛМАЗ"
3	МСК 80410 ТП 20.08.2025	Участок "Старниково-2" площадью 57,6 га, в 0,6 км восточнее д. Старниково, пески строительные	ООО "Автолюкс"
4	МСК 003350 ТЭ 31.12.2027	Месторождение "Старниково-2" площадью 56,1 га, в 0,6 км восточнее д. Старниково, пески строительные	ООО "Автолюкс"
5	МСК 04801 ТЭ 01.01.2029	Месторождение Егановское площадью 145,3 га, вблизи с. Еганово, кварцевые пески	ОАО "Раменский ГОК"
6	МСК 003210 ТЭ 01.06.2042	Месторождение "Подберезное" площадью 71,4 га, юго-западнее д. Какузево, пески стекольные	ЗАО "Кварцевые пески"

Страница 518/3236, документ 573af594a40d0f29e616b139611b0587 подписан 01.09.2025, опубликован 01.09.2025 в сетевом издании "РАММЕДИА", тел. +7 (496) 463-12-67, ramnews.ru

№ п/п	Номер лицензии и срок окончания	Месторождение, местоположение, вид полезного ископаемого	Недропользователь
7	МСК 06607 ТЭ 15.02.2043	Участок Чулковское (северо-западная часть) площадью 71,2 га, между дд. Каменное Тяжино и Чулково, пески формовочные	ООО "ЭВЕРЕСТ"
8	МСК 06787 ТЭ 12.11.2043	Участок Двугорье площадью 76,6 га, между дд. Каменное Тяжино и Чулково, пески формовочные и стекольные	ООО "ЭВЕРЕСТ"
9	МСК 09397 ТЭ 01.01.2028	Месторождение Чулковское площадью 170,4 га, в 10 км западнее железнодорожной станции Раменское, пески кварцевые	ЗАО "Кварцевые пески"
10	МСК 07056 ТЭ 10.02.2043	Участок "Жуково" площадью 160 га, в 1,7 км северо-восточнее д. Жуково, пески формовочные и стекольные	ООО "Кварц Форм"
11	МСК 024213 ТЭ 21.05.2029	часть участка «Кузнецово-1», в 1,8 км западнее д.Кузнецово, пески строительные	ООО "Партнер"
2. ГЛИНЫ КИРПИЧНЫЕ и СУГЛИНКИ			
12	МСК 09145 ТЭ 01.02.2055 (приостановлена с 18.07.2025)	Гжельское, в 1-2 км севернее ст. Гжель, глины кирпичные	ОАО "Гжельский кирпичный завод"

На территории Раменского муниципального округа Московской области расположены следующие участки недр местного значения, которые учитываются территориальным балансом запасов полезных ископаемых Московской области в составе нераспределѐнного фонда недр:

1. Месторождение «Кулаковские излучины» (пески строительные);
2. Месторождение «61-90 км с.х. р. Москвы» (пески строительные);
3. Месторождение «92-100 км с.х. р. Москвы» (пески строительные);
4. Месторождение «105-109 км с.х. р. Москвы» (пески строительные);
5. Месторождение «Софьино-1» (пески строительные);
6. Месторождение «Агашкино» (пески строительные);
7. Участок «Белозериха» (пески строительные);
8. Участок «Константиново» (пески строительные);
9. Участок «Кузнецово» (пески строительные);
10. Участок второго нагульного пруда ЗАО «Гжелка» (пески строительные);
11. Месторождение «Гжельское» (глины);
12. Месторождение «Гжельское-П» (глины);
13. Участок «Дьяковский» (глины и суглинки);
14. Месторождение «Ульянинское» (суглинки);
15. Каменно-Тяжинский участок Мячковского месторождения (карбонатные породы);
16. Месторождение «Титовское» (карбонатные породы);

Страница 519/3236, документ 573af594a40d0f29e616b139611b0587 подписан 01.09.2025, опубликован 01.09.2025 в сетевом издании "РАММЕДИА", тел. +7 (496) 463-12-67, ramnews.ru

17. Месторождение «Строкино № 1289» (торф);
18. Месторождение «Луго-База № 1326» (Малышевское) (торф).

В Раменском муниципальном округе имеются значительные залежи кварцевых песков для стекольного и формовочного производства, сосредоточенные, преимущественно, в Егановском[1] и Чулковском месторождениях, расположенных в западной части муниципального округа

Егановское месторождение расположено в 17 км к югу от г. Люберцы и в 10 км к западу от железнодорожной станции Раменское. В геоморфологическом плане месторождение расположено на правом берегу р. Москвы, в пределах Кулаковской излучины. Северо-восточная часть его представляет юго-западные склоны Чулковских холмов, являющихся останцами четвертой структурной террасы дочетвертичного времени. На юго-востоке к ним примыкает третья терраса р. Москвы периода московского оледенения. Месторождение сложено двумя разновозрастными толщами стекольных песков: юрского и мелового возраста. Продуктивная толща кварцевых песков относится к верхневолжскому ярусу верхней юры и имеет среднюю мощность свыше 10 м. Она подстилается также верхневолжскими глауконит-кварцевыми песками и нижележащими оксфордско-келловейскми глинами. Иногда пласт глауконит-кварцевых песков выклинивается и продуктивные кварцевые пески залегают непосредственно на оксфордско-келловейских глинах.

Продуктивная толща кварцевых песков повсеместно перекрыта аллювиальными суглинками, моренными песчано-глинистыми образованиями и участками разнозернистыми песчаниками. Средняя мощность перекрывающих пород вскрыши составляет 6,7 м.

В разрезах продуктивной толщи выделяется три горизонта: верхний и нижний сложены желтыми песками, а разделяющий их средний – светло-серыми и серыми песками с подчиненными линзами желтых песков и иногда – белых кварцитовидных песчаников. Верхний и средний горизонты развиты не повсеместно, выклиниваясь на отдельных участках; их мощности варьируют в интервалах 0-12,1 м и 0-13,6 м. Нижний горизонт присутствует постоянно, достигая максимальной мощности 12,3 м. Пески преимущественно мелко- и среднезернистые.

Наибольшую промышленную ценность представляют пески среднего горизонта; содержание зерен кварца в них составляет 99,5-99,84%. Из других минералов отмечаются ильменит (0,16-0,50%), единичные зерна полевого шпата, ставролита и дистена. По гранулометрическому составу пески среднего горизонта практически целиком (около 95%) укладываются в диапазон 0,1-0,5 мм. После гидравлической классификации и оттирки, существенно снижающих содержание Fe_2O_3, они становятся пригодными в качестве стекольного сырья.

Пески нижнего и верхнего горизонтов помимо кварца также содержат незначительное количество ильменита и рутила, единичные зерна дистена и ставролита, но в отличие от песков среднего горизонта в них больше гидроксидов железа, а также появляется глауконит (нижний горизонт). Для использования в качестве стекольного сырья пески верхнего горизонта нуждаются в обогащении. Пески нижнего горизонта труднообогатимы, имеют высокую огнеупорность (свыше 1700ЊС), газопроницаемость 117-227 см/мин. и пригодны в качестве формовочного материала в металлургическом производстве.

[1] Информация сайта http://mindraw.web.ru

Страница 520/3236, документ 573af594a40d0f29e616b139611b0587
подписан 01.09.2025, опубликован 01.09.2025 в сетевом
издании "РАММЕДИА", тел. +7 (496) 463-12-67, ramnews.ru

Панорама большого Егановского песчаного карьера

Конический внутренний отвал в старой части карьера

Продуктивная толща чисто кварцевых песков верхнеюрского возраста (Волжский ярус)

Обогатительная фабрика в Еганово. Добытый и промытый кварцевый песок

С 1969 г. на базе Егановского месторождения работает Раменский горнообогатительный комбинат (ГОК). ГОК обеспечивает высококачественным кварцсодержащим сырьем предприятия строительной, стекольной, керамической, электронной и других отраслей промышленности Центрального региона России.

С середины 2004 г. ОАО «Раменский ГОК» начало разработку Чулковского

Страница 521/3236, документ 573af594a40d0f29e616b139611b0587
подписан 01.09.2025, опубликован 01.09.2025 в сетевом
издании "РАММЕДИА", тел. +7 (496) 463-12-67, ramnews.ru

месторождения, расположенного между селами Чулково, Еганово, Каменное (Тяжино). Своим юго-западным флангом оно примыкает к Егановскому месторождению стекольных песков, становясь как бы непосредственным продолжением последнего. В геоморфологическом отношении месторождение расположено на правом берегу р. Москвы, в пределах Кулаковской излучины Северо-восточная часть его представляет юго-западные склоны Чулковских холмов, являющихся останцами четвертой структурной террасы дочетвертичного времени. На юго-востоке к ним примыкает третья терраса р. Москвы периода московского оледенения. Абсолютные отметки поверхности месторождения колеблются от 144,0 м до 167 м. Превышение поверхности над урезом воды в реке Москве составляет 35-75 м. Месторождение сложено двумя разновозрастными толщами стекольных песков: юрского и мелового возраста.

В 2005 г. на ГОК был запущен новый завод по обогащению кварцевых песков мощностью 1,2 млн. тонн, что повысило эффективность обогащения кварцевых песков. В 2009 г. компания Sibelco на производственной площадке Раменского ГОК запустила линию по производству тонкомолотых наполнителей Silverbond, производительностью 60 тыс. тонн в год. Silverbond – это кварцевая мука, производимая из обогащенного кварцевого песка путем его дробления в шаровой мельнице с последующей классификацией на марки различных фракций, такая технология гарантирует стабильность химического состава; стабильность гранулометрического состава обеспечивается аэроклассификатором.

Запасы кварцевого песка Егановского и Чулковского месторождений, образующих единую залежь, составляют 40 млн. тонн, проведение работ обеспечено горными и земельными отводами, лицензиями. Продукт востребованный и весьма доходный, так что карьеры и впредь будут только расширяться.

Согласно Закону Российской Федерации от 21.02.1992 № 2395-1 «О недрах», строительство объектов капитального строительства на земельных участках, расположенных за границами населенных пунктов, размещение подземных сооружений за границами населенных пунктов разрешаются только после получения заключения федерального органа управления государственным фондом недр или его территориального органа об отсутствии полезных ископаемых в недрах под участком предстоящей застройки.

Застройка земельных участков, которые расположены за границами населенных пунктов и находятся на площадях залегания полезных ископаемых, а также размещение за границами населенных пунктов в местах залегания полезных ископаемых подземных сооружений допускается на основании разрешения федерального органа управления государственным фондом недр или его территориального органа.

Самовольная застройка земельных участков, которые расположены за границами населенных пунктов и находятся на площадях залегания полезных ископаемых, прекращается без возмещения произведенных затрат и затрат по рекультивации территории и демонтажу возведенных объектов.

1.6. Гидрографическая характеристика

Территория Раменского муниципального округа покрыта густой сетью рек, ручьев, озер, прудов.

Раменский муниципальный округ находится в среднем и нижнем течении реки Москвы, которая определяет гидрологический режим рассматриваемой территории.

Река Москва берет начало на склоне Смоленско-Московской возвышенности, в

Страница 522/3236, документ 573af594a40d0f29e616b139611b0587
подписан 01.09.2025, опубликован 01.09.2025 в сетевом
издании "РАММЕДИА", тел. +7 (496) 463-12-67, ramnews.ru

Можайском муниципальном округе. Длина реки 473 км, площадь водосборного бассейна составляет 17600 кв. км, является левобережным притоком р Оки первого порядка и впадает в неѐ на 855 км от ее устья, у г. Коломны. По протяженности река Москва занимает третье место среди рек Окского бассейна – после рек Клязьмы и Мокшы. Река Москва входит в Раменский муниципальный округ у д. Титово, течѐт в юго-восточном направлении на протяжении 55 км и покидает муниципальный округ ниже с. Рыболово. Русло реки зарегулировано Софьинским и Фаустовским гидроузлами, которые поддерживают стабильный уровень реки, резко повышающийся только в периоды весеннего половодья, когда река выходит из берегов, раз в 3-4 года затопляя пойменные земли. В связи с высокой температурой речной воды из-за сброса сточных вод г. Москвы река в основном не замерзает, образуются лишь небольшие забереги.

На рассматриваемом участке реки Москва ширина реки составляет до 170 м, глубина до 3,5 м, берега пологие, местами высокие, с откосами, грунты берегов песчаные, каменистые, дно песчано-галечное, илистое. По берегам водоема – редколесье и кустарники.

Река Москва является водоемом первой рыбохозяйственной категории.

Притоки реки Москвы имеют, в основном, субширотное направление. Левобережными притоками реки Москвы на территории Раменского муниципального округа являются реки Пехорка с притоками Македонкой, Вьюнкой, Чернавкой, Сотовкой; Быковка; Гжелка с притоками Хрипанью, Донинкой и Доркой. Правобережные притоки реки Москвы – Пахра с притоками Жданкой, Унинкой; Семѐновка; Ореховка; Велинка с притоком Нищенкой; Кожурновка, Вохринка, Отра, Северка с притоками Сетовкой и Гнилушей.

Сведения об основных реках на территории Раменского муниципального округа приведены в таблице 1.6.1.

Таблица 1.6.1

Наименование реки	Наименование водного объекта, куда впадает река	Общая протяженность, км	Протяженность в пределах Раменского муниципального округа, км	Площадь водосбора, кв. км
Москва	Ока	502	55	17600
Пахра	Москва	135	9	2580
Северка	Москва	98	20	1200
Пехорка	Москва	42	7	513
Отра	Москва	40	32	223
Гжелка	Москва	32	32	443
Гнилуша	Северка	38	14	193
Дорка	Гжелка	27	27	141
Вьюнка	Пехорка	25	14	16
Донинка	Гжелка	20	20	102
Нищенка	Велинка	17	17	98
Велинка	Москва	16	16	181
Хрипань	Москва	14	14	100

Малые реки муниципального округа обладают спокойным тихим течением, извилистыми берегами, заросшими кустарником и невысокими деревьями. Исключение составляет Пехорка с неровным течением – то бурным, то спокойным.

Режим большинства рек Раменского муниципального округа характерен для малых рек равнинной части Европейской территории России.

Страница 523/3236, документ 573af594a40d0f29e616b139611b0587
подписан 01.09.2025, опубликован 01.09.2025 в сетевом
издании "РАММЕДИА", тел. +7 (496) 463-12-67, ramnews.ru

Основное питание рек осуществляется в период снеготаяния, подъем уровня весеннего половодья происходит обычно в конце марта – начале апреля. Наиболее низкие уровни наблюдаются преимущественно в июле-августе. Летняя межень почти ежегодно нарушается дождевыми паводками. В отдельные годы высота подъема дождевого паводка может превышать наибольшую высоту подъема весеннего половодья. Зимняя межень обычно устойчивая, характеризуется незначительными колебаниями уровня воды с некоторой тенденцией повышения уровня от начала ледостава к началу половодья.

На территории Раменского муниципального округа расположены два крупных водохранилища – рыбхоз «Гжелка» и Донинское (площадь зеркала воды соответственно 72 га и 67,7 га). На реках Велинке, Нищенке, Отре, Ольховке, Совихе, Жданке организовано много прудов.

Раменский муниципальный округ богат и озерами. Наиболее крупные озера находятся в долине рек Москвы и Хрипани и представляют собой изолированные старицы реки Москвы и ее притоков. Самыми большими озерами являются Генеральское (площадь зеркала воды 12,5 га), Дачное (9,8 га), Игумное (9,5 га).

Озеро Борисоглебское – наиболее глубокое. Оно располагается в известняковой котловине в центре г. Раменское. Озеро является карстовым. Питается от впадающей в него реки Дергаевки. В конце XIX века с целью сохранения уровня воды в озере и контроля над водостоком в современном Дачном лесничестве была выкопана система каналов, вода из которых поступала в Дергаевку. Часть русла реки также была превращена в канал. Водосток регулировался системой шлюзов, за которыми регулярно следили и ремонтировали. В связи с этим в былые времена уровень воды в озере был настолько высок, что приходилось сооружать защитные плотины на близлежащей Текстильной фабрике. Но к 1980-м годам система каналов и шлюзов пришла в упадок и требовала срочного ремонта, который так и не был проведѐн. Сток талого снега из Дачного лесничества в Дергаевку, а затем в озеро резко сократился из-за зарастания каналов и поломки шлюзов. Кроме того, некоторыми исследователями на дне озера были обнаружены трещины, в которые и утекает вода. Озеро стремительно пересыхало до 2011 года, но потом из-за программы по наполнению озера и обильных осадков уровень воды значительно поднялся. Весной 2013 года из-за обильных осадков и быстрого таяния снега была затоплена вся котловина озера и "нижняя дорога" около коммунального хозяйства. Но уже весной 2015 года озеро снова обмельчало до прежних границ. Кроме того, озеро было очень сильно загрязнено бытовыми отходами и прочим мусором, что стало видно после очередного обмельчания озера. Летом 2015 года в рамках программы по восстановлению уровня воды были забетонированы дыры на дне озера, в которые, как утверждается, и вытекала вода, что приводило к снижению уровня воды в озере. Весной 2016 года стало очевидно, что программа стала успешной. Озеро наполнилось практически до естественных границ, при этом не затопляя дорожки городского парка. В течение последних лет уровень воды в озере практически не изменился.

Большинство озер муниципального округа бессточны или малопроточны, как, например, озера Дедня, Игумное, Дергаево.

Северо-восточная часть Раменского муниципального округа (левобережье реки Москвы) представляет собой начало Мещѐрской низменности и покрыта многочисленными болотами, богатыми торфом. Наиболее крупными болотами являются Алексеевское, Новосельское, Пустынское, Тороповское, Малаховское.

1.7. Краткая климатическая характеристика

Климат рассматриваемой территории обусловлен еѐ географическим

Страница 524/3236, документ 573af594a40d0f29e616b139611b0587 подписан 01.09.2025, опубликован 01.09.2025 в сетевом издании "РАММЕДИА", тел. +7 (496) 463-12-67, ramnews.ru

положением в умеренных широтах с соответствующим радиационным и циркуляционным режимом. Рассматриваемая территория расположена на Восточноевропейской равнине, между центром Азиатского континента и Атлантическим океаном, поэтому на еѐ климате сказывается влияние как суши, так и океана. В тоге климат характеризуется как умеренно-континентальный. Континентальность его составляет примерно 42%.

Климат отличается умеренно тѐплым летом, умеренно холодной зимой с устойчивым снежным покровом и хорошо выраженными переходными сезонами. Весна прохладная с неустойчивой погодой. Осень в сентябре обычно сравнительно тѐплая, с малооблачной погодой, с октября – прохладная, с преобладанием пасмурной погоды.

Раменский муниципальный округ относится ко II-В климатическому поясу, зоне нормальной влажности.

Характерными особенностями температурного режима строительно-климатического района являются:

– перегрев воздуха в летние ясные дни в случае антициклональной погоды;

– продолжительный холодный период с температурой ниже границы комфорта;

– большие суточные амплитуды температуры воздуха в весенне-летне-осенний периоды года, превышающие бытовые пороги ощущения.

Краткая характеристика общего мезоклиматического фона территории представлена на основе данных метеостанции «Павловский Посад» за период с 2001 по 2010 годы.

Важнейшими элементами климата, влияющими на рассеивание вредных веществ в атмосфере, являются температура воздуха, туманы, скорость и направление ветра, приподнятые и приземные инверсии.

Сведения о температурном режиме представлены в таблице 1.7.1.

Таблица 1.7.1

Показатели	Месяцы года												Год
	I	II	III	IV	V	VI	VII	VIII	IX	X	XI	XII	
Среднемесячная и годовая температура воздуха, °С	-7,3	-8,1	-1,4	6,3	13,3	16,3	20,1	17,6	11,9	5,3	0,0	-5,7	5,7
Абсолютный минимум температуры воздуха, °С	-33,1 2006	-32,9 2006	-22,5 2006	-12,2 2002	-2,9 2006	1,3 2008	4,9 2009	0,3 2002	-2,4 2001	-11,5 2003	-20,7 2004	-29,6 2002	-33,1 2006
Абсолютный максимум температуры воздуха, °С	8,2 2007	6,6 2002	17,8 2007	25,7 2009	34,0 2007	36,2 2010	38,5 2010	38,2 2010	29,6 2002	22,8 2005	13,4 2010	9,1 2006	38,5 2010

Средняя годовая температура воздуха составляет 5,7°С. Наиболее высокая среднемесячная температура наблюдается в июле и составляет «плюс» 20,1°С. Наиболее холодным является февраль со средней температурой «минус» 8,1°С.

Расчѐтная температура воздуха для отопления и ограждающих конструкций за период с 1930 по 2010 гг. (°С):

Страница 525/3236, документ 573af594a40d0f29e616b139611b0587 подписан 01.09.2025, опубликован 01.09.2025 в сетевом издании "РАММЕДИА", тел. +7 (496) 463-12-67, ramnews.ru

- абсолютная максимальная – «плюс» 38,5;
- абсолютная минимальная – «минус» 45;
- средняя максимальная наиболее жаркого месяца – «плюс» 26,1;
- средняя температура наиболее холодного периода – «минус» 10,2.

Средняя многолетняя сумма осадков ровна 560 мм. За тѐплый период с IV по X месяцы их выпадает до 70% от годовой суммы, и только 30% осадков выпадает за холодный период – с XI по III месяцы. Наибольшее месячное количество осадков в преобладающее число лет бывает в июле и по средним данным составляет 85 мм, наименьшее количество приходится на февраль (25 мм). Число дней с осадками за год в среднем равно 162, в отдельные годы это число может быть значительно больше. Наиболее часто осадки выпадают в декабре и январе (17 – 19 дней), а наименьшее число дней с осадками, как правило, бывает в июне и июле (11 дней). Но за счѐт большей интенсивности дождей в летние месяцы количество осадков за тѐплый период вдвое больше, чем зимой.

Число дней с гололѐдом – 4, с изморосью – 17.

Преобладающими ветрами в году являются южные ветры, повторяемость их составляет 20%. Значительную повторяемость имеют также ветры юго-западные (16%). Наиболее редко наблюдаются северо-восточные ветры (6%). Среднее число штилей за год составляет 14 случаев.

В среднем за год скорость ветра составляет 1,8 м/с. Среднемесячная скорость ветра колеблется от 2,1 м/с зимой до 1,3 м/с летом (таблица 1.7.2).

Таблица 1.7.2

Средняя скорость ветра, м/с												
по месяцам												за год
I	II	III	IV	V	VI	VII	VIII	IX	X	XI	XII	
2,1	1,9	2,0	1,8	1,8	1,8	1,3	1,5	1,5	1,9	2,1	2,1	1,8

Скорость ветра 5 % обеспеченности – 5 м/с.

Поправка на рельеф местности – 1.

Коэффициент стратификации – 140.

Таблица 1.7.3

Месяцы года	Скорость ветра по направлениям, м/с							
	С	СВ	В	ЮВ	Ю	ЮЗ	З	СЗ
Январь	2,4	1,3	1,7	2,0	2,3	2,2	2,2	2,3
Июль	1,8	1,6	1,7	1,7	1,9	1,7	1,9	1,7

Метеорологические факторы необходимо учитывать при решении природоохранных проблем, так как они определяют перенос и рассеивание газовых выбросов, происходящих по законам турбулентной диффузии, а также время нахождения примесей в атмосферном воздухе. Кроме того, в атмосфере происходит гравитационное оседание крупных частиц, химические и фотохимические реакции между различными веществами, а также вымывание их атмосферными осадками.

1.8. Почвенный и растительный покров

Почвы Раменского муниципального округа относятся к Мещерскому округу болотно-подзолистых, болотных почв и дерново-подзолов и Смоленско-Московскому округу дерново-подзолистых и агродерново-подзолистых почв.

В структуре почвенного покрова преобладают дерново-подзолистые почвы разной степени подзолистости, смытости, нередко оглеенные, чередующиеся с

Страница 526/3236, документ 573af594a40d0f29e616b139611b0587
подписан 01.09.2025, опубликован 01.09.2025 в сетевом
издании "РАММЕДИА", тел. +7 (496) 463-12-67, ramnews.ru

болотными и аллювиальными разностями.

Почвы Мещерской низменности (северо-восток Раменского муниципального округа) формируются в надморенных водно-ледниковых отложениях, имеющих песчаный гранулометрический состав. Пески местами содержат прослои опесчаненых суглинков, а в понижениях перекрываются суглинками. Легкие по гранулометрическому составу водноледниковые отложения подстилаются местами мореной, местами глинами, что обуславливает сезонное переувлажнение почв. В этих условиях формируются легкие по гранулометрическому составу почвы (легкие суглинки и супеси), часто с признаками оглеения.

Дерново-подзолистые почвы Мещерской низменности лежат на возвышенностях и представлены преимущественно дерново-слабо- и среднеподзолистыми, местами сильноподзолистыми почвы, на верхних частях склонов – слабоглеевыми и глееватыми, в нижних - глеевыми.

В многочисленных понижениях на этой территории распространены дерновые глеевые и глееватые почвы, а также болотные торфяно- и перегнойноглеевые. Болотные почвы занимают около 10% территории левобережья Москвы-реки в Раменском муниципальном округе. Наибольший массив болотных почв располагается в районе слияния Гжелки и Дорки.

В поймах реки Москвы и ее левых притоков (Пехорка с притоками Македонкой, Хрипанькой, Гжелка с притоками Донинкой и Доркой), преобладают торфянисто- и торфяно-подзолистые оглеенные (глееватые и глеевые) почвы. Значительную площадь также занимают дерновые глеевые и глееватые почвы.

В юго-западной части Раменского муниципального округа почвы Смоленско-Московского округа сформированы в покровных лессовидных и озерно-водноледниковых суглинках, поэтому имеют более тяжелый гранулометрический состав по сравнению с почвами Мещерской низменности в северо-восточной части муниципального округа.

На водоразделах преобладают дерново-слабо- и среднеподзолистые слабоглееватые почвы. На юге муниципального округа расположен большой массив светлосерых и серых лесных почв, в понижениях с признаками оглеения.

На правобережье реки Москвы в поймах малых рек (Велинки, Нищенки, притоков Отры) лежат дерново-глеевые почвы. В долине Пахры и в нижней части долины Отры распространены болотные торфяно- и перегнойноглеевые почвы.

В городе Раменское, в других относительно крупных населенных пунктах естественный почвенный покров сильно изменен. В настоящее время почвы на застроенных территориях представлены урбаноземами, т.е. антропогенно созданными, искусственно образованными почвами, являющиися биокосной многофазной системой, состоящими из твердой, жидкой и газообразной фаз с непрерывным участием живой фазы, функционирующими под воздействием тех же факторов почвообразования, что и естественные почвы, но с добавлением специфического в городской среде антропогенного фактора. В профиле урбаноземов выделяются различные по окраске и мощности слои с примесью строительного мусора (щебень, битый кирпич и др.).

Раменский муниципальный округ расположен в двух ландшафтных провинциях, граница которых условно проходит по реке Москва. Юго-западная часть муниципального округа представлена Москворецко-Окской пологоувалистой эрозионной равниной, а северо-восточная – Мещѐрской аллювильно-зандровой равниной. Растительность Мещѐрской и Москворецко-Окской провинций различна.

Страница 527/3236, документ 573af594a40d0f29e616b139611b0587
подписан 01.09.2025, опубликован 01.09.2025 в сетевом
издании "РАММЕДИА", тел. +7 (496) 463-12-67, ramnews.ru

На правобережье реки Москвы район березовых и осиновых лесов сформировался на месте господствовавших здесь когда-то дубрав на водоразделах и в долинах рек и приурочен к Москворецко-Окской равнине. Большие площади заняты землями сельскохозяйственного назначения. В бассейне реки Пахры сохранились коренные еловые и сосновые насаждения, возраст которых 250-300 лет. Ельники с примесью липы и лещины, с бересклетом и жимолостью, в напочвенном покрове – злаки и осока волосистая, что свидетельствует о том, что предшественниками ельников здесь были широколиственные леса. Помимо этого, здесь встречаются дубравы и сосняки с дубравными элементами (ветреница лесная, медуница неясная и другие). На сырых местообитаниях невысоких водоразделов (бассейны рек Пахры и Северки) представлены дубравы разнотравная с таволгой вязолистной и липняк осоково-волосистовый с примесью дуба. Коренных типов леса сохранилось мало, преобладают везде березово-осиновые разнотравные леса, но в них присутствует подрост дуба. Для смешанных лесов характерны следующие ярусы: древесный – верхний, ниже идет ярус кустарников, еще ниже – травяно-кустарничковый и, наконец, мохово-лишайниковый покров.

На левобережье реки Москвы район заболоченных лесов и болот в сочетании с сосняками приурочен к Мещѐрской провинции. Растительный покров Мещѐры резко выделяется среди окружающей еѐ территории обилием болот и преобладанием сосновых лесов. Леса относятся к южно-таѐжным, флористический состав их небогат. В хвойных лесах может быть всего лишь один (мертвопокровные леса) или два яруса (с моховым покровом). Большие площади заняты болотами. Особенно велико их число вокруг озер. Примером может служить оз. Лесное на севере Раменского муниципального округа. По характеру минерального питания преобладающим типом являются верховые болота и болота переходного типа. В большинстве случаев формируются лесоболотные сочетания, в которых сосняки зеленомошные и лишайниковые на вершинах гряд чередуются с сосново-еловыми и еловыми насаждениями на склонах и сосняками долгомошными (с кукушкиным льном) сфагновыми, небольшими болотами в понижениях. Часть болот осушена, некоторые использовались для добычи торфа. Почти все леса и болота подвергались пожарам. Пойма реки Москва полностью подвергнута распашке. Лесов здесь практически не осталось, местами можно встретить заросли ивняка и ольховники.

Растительность застроенных территорий претерпела наиболее сильные изменения. Островки коренной растительности можно встретить только в парках. Основными городскими древесными видами являются ясень обыкновенный, береза, клен, осина, тополь. В наземном покрове широко распространен подорожник, одуванчик, горец птичий, лапчатка прямостоячая и лапчатка гусиная. Растительный покров в городе находится в угнетенном состоянии, о чем свидетельствует низкорослость, поврежденность видов.

На территории Раменского муниципального округа можно встретить редкие растения, в том числе занесенные в Красную книгу. Примерами могут послужить следующие виды: плаун баранец (Huperzia selago (L.) Bernh. ex Schrank et Mar), пушица стройная (Eriophorum gracile W. D. J. Koch), ятрышник шлемовидный (Orchis militaris L), любка зеленоцветковая (Platanthera chlor-antha (Cust.) Reichenb.), дремлик болотный (Epipactis palusiris (L.) Crantz), клюква мелкоплодная (Oxycoccus micro-carpus Turcz. ex Rupr.), ветреница лесная (Anemone sylvestris L.), рябчик русский (Fritillaria ruthenica Wikstr), венерин башмачок настоящий (Cypri-pedium calceolus L) и другие. Широко распространены: волчеягодник обыкновенный (Daphne mezereum L.), касатик сибирский.

По данным Лесного плана Московской области на 2019-2028 годы, утвержденного постановлением Губернатора Московской области от 21.032019 № 116-ПГ, а также Лесохозяйственных регламентов Подольского и Виноградовского лесничеств Московской области (Комитет лесного хозяйства Московской области,

Страница 528/3236, документ 573af594a40d0f29e616b139611b0587
подписан 01.09.2025, опубликован 01.09.2025 в сетевом
издании "РАММЕДИА", тел. +7 (496) 463-12-67, ramnews.ru

2018), леса в Раменском муниципальном округе преимущественно относятся к Виноградовскому лесничеству и лишь на небольшой площади в северо-западной части муниципального округа – к Подольскому лесничеству.

В соответствии с лесорастительным районированием, утвержденным приказом Министерства природных ресурсов и экологии Российской Федерации от 18.08.2014 № 367 «Перечень лесорастительных зон Российской Федерации и Перечень лесных районов Российской Федерации», вся территория Раменского муниципального округа относится к лесорастительной зоне хвойно-широколиственных лесов, к лесному району хвойно-широколиственных (смешанных) лесов европейской части Российской Федерации.

Площадь лесов на землях лесного фонда в составе Раменского муниципального округа составляет 48491 га, что составляет 34,7% его территории (таблица 1.8.1).

Таблица 1.8.1

№ п/п	Наименование лесничества	Наименование участкового лесничества	Общая площадь, га
1.1	Виноградовское	Виноградовское	203
1.2		Ильинское	4660
1.3		Бронницкое	5474
1.4		Ульянинское	4661
1.5		Малаховское	1265
1.6		Дачное	2389
1.7		Загородное	4718
1.8		Раменское	4786
1.9		Гжельское	6782
1.10		Пласкининское	5313
1.11		Подберезное	4144
1.12		Виноградовское сельское	4046
	Итого по Виноградовскому лесничеству		**48441**
2.1	Подольское	Томилинское	50
	Итого по Подольскому лесничеству		**50**
	ВСЕГО по Раменскому муниципальному округу		**48491**

Все леса на территории Раменского муниципального округа отнесены к защитным лесам (таблица 1.8.2, рисунок 1.8.1). Приоритеты их освоения должны отвечать целям сохранения средообразующих, водоохранных, санитарно-гигиенических, оздоровительных и иных полезных функций с одновременным использованием лесов при условии, если это использование совместимо с целевым назначением защитных лесов и выполняемыми ими полезными функциями., (Лесной кодекс Российской Федерации, статья 12, пункт 4).

С учетом особенностей правового режима защитных лесов на территории Раменского муниципального округа выделены следующие категории защитных лесов:

1. Леса, выполняющие функции защитных природных и иных объектов:

а) леса, расположенные в защитных полосах лесов (леса, расположенные в границах полос отвода железных дорог и придорожных полос автомобильных дорог, установленных в соответствии с законодательством Российской Федерации о железнодорожном транспорте, законодательством об автомобильных дорогах и о дорожной деятельности);

Страница 529/3236, документ 573af594a40d0f29e616b139611b0587
подписан 01.09.2025, опубликован 01.09.2025 в сетевом
издании "РАММЕДИА", тел. +7 (496) 463-12-67, ramnews.ru

б) леса, расположенные в зеленых зонах (леса, расположенные на землях лесного фонда и землях иных категорий, выделяемые в целях обеспечения защиты населения от воздействия неблагоприятных явлений природного и техногенного происхождения, сохранения и восстановления окружающей среды);в) леса, расположенные в лесопарковых зонах (леса, расположенные на землях лесного фонда и землях иных категорий, используемые в целях организации отдыха населения, сохранения санитарно-гигиенической, оздоровительной функций и эстетической ценности природных ландшафтов).

2. Ценные леса, имеющие уникальный породный состав лесных насаждений, выполняющие важные защитные функции в сложных природных условиях, имеющие исключительное научное или историко-культурное значение, – запретные полосы лесов, расположенные вдоль водных объектов (леса, примыкающие непосредственно к руслу реки или берегу другого водного объекта, а при безлесной пойме – к пойме реки, выполняющие водорегулирующие функции).

Страница 530/3236, документ 573af594a40d0f29e616b139611b0587
подписан 01.09.2025, опубликован 01.09.2025 в сетевом
издании "РАММЕДИА", тел. +7 (496) 463-12-67, ramnews.ru

Фрагмент Карты (схемы) Виноградовского лесничества	
Фрагмент Карты (схемы) Подольского лесничества	

Рисунок 1.8.1 Подразделение лесов по целевому назначению

Страница 531/3236, документ 573af594a40d0f29e616b139611b0587 подписан 01.09.2025, опубликован 01.09.2025 в сетевом издании "РАММЕДИА", тел. +7 (496) 463-12-67, ramnews.ru

Таблица 1.8.2

Целевое назначение лесов	Участковое лесничество	Номера кварталов или их частей
Защитные леса, в том числе:		
ВИНОГРАДОВСКОЕ ЛЕСНИЧЕСТВО		
1. Леса, выполняющие функции защиты природных и иных объектов:		
Защитные полосы лесов, расположенные вдоль железнодорожных путей общего пользования, федеральных автомобильных дорог общего пользования, автомобильных дорог общего пользования, находящихся в собственности субъектов Российской Федерации	Виноградовское	37ч, 39ч
	Ильинское	33, 39ч-41ч, 58ч
	Виноградовское сельское	8ч, 15ч, 24ч, 25ч, 30ч, 34ч, 38ч
	Гжельское	4ч, 5ч, 7ч, 8ч, 13ч, 14ч, 21ч
	Пласкининское	12ч, 21ч, 22ч, 29ч, 42ч, 43ч, 44ч, 45ч, 46ч
	Раменское	13ч, 18ч, 23ч, 28ч, 32ч, 36ч, 39ч, 44ч, 50ч, 51ч, 58ч
Лесопарковые зоны	Виноградовское	23, 37ч, 39ч
	Ильинское	1-12, 15ч, 17, 18, 21-25, 27, 28, 31, 32, 35-38; 41ч
	Бронницкое	1-8, 18-29, 32-34, 37-42, 43ч, 44, 45, 46ч, 47ч, 48ч, 49ч, 50-52, 53ч, 54ч, 55-58, 59ч, 60ч, 61-70, 71ч, 72ч, 73ч, 74ч, 75ч, 76, 77ч, 78-97
	Ульянинское	8, 62-65, 68-70, 71ч, 72ч, 75, 76, 81, 84, 85, 92, 93, 94ч, 95ч, 96, 98ч, 99ч
	Малаховское	1-13, 39ч, 40-44, 53ч, 67-70
	Дачное	1-12, 13ч, 14-47, 48ч, 49ч, 50-52
	Загородное	1-66, 67ч, 68ч, 69-78
	Раменское	1-12, 13ч, 14-17, 18ч, 19-22, 23ч, 24-27, 28ч, 29-31, 32ч, 33-35, 36ч, 37, 38, 39ч, 40-43, 44ч, 45-49, 50ч, 51ч, 52-57, 58ч, 59-66,69-71
	Гжельское	1-3, 4ч, 5ч, 6, 7ч, 8ч, 9-12, 13ч, 14ч, 15-20, 21ч, 22-66
	Пласкининское	1-11, 12ч, 13-20, 21ч, 22ч, 23-26, 27ч, 28, 29ч, 30-41, 42ч, 43ч, 44ч, 45ч, 46ч, 47-60
	Подберезное	17-21, 23-24, 26-123
Зеленые зоны	Ильинское	13-14, 15ч, 16, 19,20, 26, 29, 30, 34, 39ч-41ч, 42-57, 58ч, 59
	Бронницкое	9-13, 15, 16, 98
	Дачное	13ч
	Загородное	67ч, 68ч
	Ульянинское	1-7, 9-61, 66 ,67, 73, 74, 77-80, 82, 83, 86-91, 97, 100-106; части кв.: 67, 87, 97
	Малаховское	39ч, 53ч
	Пласкининское	27ч
	Виноградовское сельское	1-7, 8ч, 9-14, 15ч, 16-23, 24ч, 25ч, 26-29, 30ч, 31-33, 34ч, 35-37, 38ч-40ч, 41ч, 42-46, 47ч
2. Ценные леса, в том числе:		
Запретные полосы лесов, расположенные вдоль водных объектов	Дачное	49ч, 71ч, 72ч, 73ч, 74ч, 75ч, 77ч
	Ульянинское	67ч, 71ч, 72ч, 87ч, 97ч, 98ч
	Виноградовское сельское	41ч, 47ч

Страница 532/3236, документ 573af594a40d0f29e616b139611b0587
подписан 01.09.2025, опубликован 01.09.2025 в сетевом
издании "РАММЕДИА", тел. +7 (496) 463-12-67, ramnews.ru

Целевое назначение лесов	Участковое лесничество	Номера кварталов или их частей
ПОДОЛЬСКОЕ ЛЕСНИЧЕСТВО		
Леса, выполняющие функции защиты природных и иных объектов:		
Лесопарковые зоны	Томилинское	48

Информация по ограничениям по видам целевого назначения лесов представлена в таблице 1.8.3.

Таблица 1.8.3

Целевое назначение лесов	Ограничения использования лесов
Защитные леса, в том числе: Леса, выполняющие функции защиты природных и иных объектов: - леса, расположенные в границах полос отвода железных дорог и придорожных полос автомобильных дорог, установленных в соответствии с законодательством Российской Федерации о железнодорожном транспорте, законодательством об автомобильных дорогах и о дорожной деятельности	В лесах, выполняющих функции защиты природных и иных объектов, запрещается проведение сплошных рубок лесных насаждений, за исключением случаев предусмотренных частью 4 статьи 17 , частью 5.1 статьи 21 Лесного кодекса РФ, и случаев проведения сплошных рубок в зонах с особыми условиями использования территорий, на которых расположены соответствующие леса, если режим указанных зон предусматривает вырубку деревьев, кустарников, лиан. *Статья 17 (п. 4) – В защитных лесах сплошные рубки осуществляются только в случае, если выборочные рубки не обеспечивают замену лесных насаждений, утрачивающих свои средообразующие, водоохранные, санитарно-гигиенические, оздоровительные и иные полезные функции, на лесные насаждения, обеспечивающие сохранение целевого назначения защитных лесов и выполняемых ими полезных функций.* Выборочные рубки лесных насаждений проводятся в порядке, установленном уполномоченным федеральным органом исполнительной власти.
- леса, расположенные в лесопарковых зонах	Запрещается (ст. 114 Лесного кодекса РФ): • использование токсичных химических препаратов; • осуществление видов деятельности в сфере охотничьего хозяйства; • ведение сельского хозяйства; • разработка месторождений полезных ископаемых; • строительство и эксплуатация объектов капитального строительства, за исключением гидротехнических сооружений. В целях охраны лесов, расположенных в лесопарковых зонах, допускается возведение ограждений на землях, на которых располагаются такие леса. **Изменение границ земель, на которых расположены леса, отнесенные к лесопарковым зонам, которое может привести к уменьшению их площади, не допускается.**
- леса, расположенные в зеленых зонах	Запрещается (ст. 114 Лесного кодекса РФ): • использование токсичных химических препаратов; • осуществление видов деятельности в сфере охотничьего хозяйства; • разработка месторождений полезных ископаемых; • ведение сельского хозяйства, за исключением сенокошения и пчеловодства, а также возведение изгородей в целях сенокошения и пчеловодства; • строительство и эксплуатация объектов капитального строительства, за исключением гидротехнических

Страница 533/3236, документ 573af594a40d0f29e616b139611b0587
подписан 01.09.2025, опубликован 01.09.2025 в сетевом
издании "РАММЕДИА", тел. +7 (496) 463-12-67, ramnews.ru

Целевое назначение лесов	Ограничения использования лесов
	сооружений, линий связи, линий электропередачи, подземных трубопроводов. **Изменение границ земель, на которых расположены леса, отнесенные к зеленым зонам, которое может привести к уменьшению их площади, не допускается.**
Ценные леса, в том числе:	
– запретные полосы лесов, расположенные вдоль водных объектов	Запрещается (ст. 115 Лесного кодекса РФ): • строительство и эксплуатация объектов капитального строительства, за исключением линейных объектов, гидротехнических сооружений и объектов, необходимых для геологического изучения, разведки и добычи нефти и природного газа

Страница 534/3236, документ 573af594a40d0f29e616b139611b0587
подписан 01.09.2025, опубликован 01.09.2025 в сетевом
издании "РАММЕДИА", тел. +7 (496) 463-12-67, ramnews.ru

2. Охрана окружающей среды

2.1. Полномочия муниципального округа в области охраны окружающей среды

В соответствии с Федеральным законом от 06.10.2003 № 131-ФЗ «Об общих принципах организации местного самоуправления в Российской Федерации» к компетенции администрации муниципального округа в области охраны окружающей среды и смежных вопросов относятся (ст. 16):

– организация мероприятий по охране окружающей среды в границах муниципального округа, в том числе организация и проведение в соответствии с законодательством в области охраны окружающей среды общественных обсуждений планируемой хозяйственной и иной деятельности на территории соответствующего муниципального округа;

– создание условий для массового отдыха жителей муниципального округа и организация обустройства мест массового отдыха населения;

– организация ритуальных услуг и содержание мест захоронения;

– участие в организации деятельности по накоплению (в том числе раздельному накоплению), сбору, транспортированию, обработке, утилизации, обезвреживанию, захоронению твердых коммунальных отходов;

– утверждение правил благоустройства территории муниципального округа, осуществление муниципального контроля в сфере благоустройства, предметом которого является соблюдение правил благоустройства территории муниципального округа, в том числе требований к обеспечению доступности для инвалидов объектов социальной, инженерной и транспортной инфраструктур и предоставляемых услуг (при осуществлении муниципального контроля в сфере благоустройства может выдаваться предписание об устранении выявленных нарушений обязательных требований, выявленных в ходе наблюдения за соблюдением обязательных требований (мониторинга безопасности), организация благоустройства территории муниципального округа в соответствии с указанными правилами, а также организация использования, охраны, защиты, воспроизводства городских лесов, лесов особо охраняемых природных территорий, расположенных в границах муниципального округа;

– принятие решений о создании, об упразднении лесничеств, создаваемых в их составе участковых лесничеств, расположенных на землях населенных пунктов муниципального округа, установлении и изменении их границ, а также осуществление разработки и утверждения лесохозяйственных регламентов лесничеств, расположенных на землях населенных пунктов;

– осуществление мероприятий по лесоустройству в отношении лесов, расположенных на землях населенных пунктов муниципального округа;

– осуществление муниципального контроля в области охраны и использования особо охраняемых природных территорий местного значения;

– осуществление в пределах, установленных водным законодательством Российской Федерации, полномочий собственника водных объектов, установление правил использования водных объектов общего пользования для личных и бытовых нужд и информирование населения об ограничениях использования таких водных объектов, включая обеспечение свободного доступа граждан к водным объектам общего пользования и их береговым полосам, а также правил использования водных объектов для рекреационных целей;

– осуществление муниципального лесного контроля;

Страница 535/3236, документ 573af594a40d0f29e616b139611b0587
подписан 01.09.2025, опубликован 01.09.2025 в сетевом
издании "РАММЕДИА", тел. +7 (496) 463-12-67, ramnews.ru

– осуществление выявления объектов накопленного вреда окружающей среде и организация ликвидации такого вреда применительно к территориям, расположенным в границах земельных участков, находящихся в собственности муниципального округа.

Раменский муниципальный округ является высокоурбанизированной территорией Московской области. Основное воздействие на природную среду оказывают выбросы в атмосферу загрязняющих веществ, значительное водопотребление, сброс загрязненных стоков.

В Раменском муниципальном округе действует муниципальная программа «Экология и окружающая среда», утвержденная постановлением Администрации Раменского муниципального округа от 13.03.2025 № 11140.

Она содержит комплекс мероприятий, направленных на:

– сохранение и восстановление природной среды;
– рациональное использование и воспроизводство природных ресурсов;
– сохранение биологического разнообразия;
– обеспечение экологической безопасности населения.

В целях сохранения и восстановления природной среды, рационального использования и воспроизводства природных ресурсов, сохранения биологического разнообразия, обеспечения экологической безопасности и информированности населения, создания и поддержания благоприятной экологической обстановки в Раменском муниципальном округе разработаны подпрограммы, предусматривающие выполнение следующих мероприятий:

Подпрограмма I «Охрана окружающей среды» направлена на проведение обследований и мониторинга состояния окружающей среды, создание условий для организаций, охраны и бережного использования природных территорий, проведение экологических мероприятий, сохранения биоразнообразия животного и растительного мира Раменского муниципального округа.

Подпрограмма II «Развитие водохозяйственного комплекса» предполагает повышение эксплуатационной надежности гидротехнических сооружений путем их приведения к безопасному техническому состоянию, реабилитация и расчистка водных объектов (участков) и осуществление отдельных полномочий в области водных отношений на территории Раменского муниципального округа.

Подпрограмма IV «Развитие лесного хозяйства» направленна на осуществление отдельных полномочий в области лесных отношений, выполнение образовательной, просветительской, опытно-исследовательской работы, способствующей профессиональной ориентации, занятости школьников и молодого поколения в системе лесного хозяйства, вовлечение населения в мероприятия по охране леса на территории Раменского муниципального округа.

Подпрограмма V «Ликвидация накопленного вреда окружающей среде» направлена на повышение экологической безопасности населения и снижение ущерба, причиняемого окружающей среде в процессе обращения с отходами производства и потребления на территории Раменского муниципального округа.

Мероприятия позволят обеспечить безопасную экологическую обстановку, восстановление и поддержание основных компонентов экосистемы, находящихся под влиянием антропогенных факторов, снижение негативного воздействия антропогенных источников на окружающую среду.

Страница 536/3236, документ 573af594a40d0f29e616b139611b0587
подписан 01.09.2025, опубликован 01.09.2025 в сетевом
издании "РАММЕДИА", тел. +7 (496) 463-12-67, ramnews.ru

2.2. Состояние атмосферного воздуха

Существующее положение

По статистическим данным (сборник «Социальное и экономическое положение муниципальных образований Московской области») в воздушный бассейн Раменского городского округа (в настоящее время – муниципального округа) в 2016 г. поступило 6 тыс. тонн загрязняющих веществ различных наименований, что составило 2,4% от выбросов всех стационарных источников Московской области (таблица 2.2.1).

Таблица 2.2.1

Год	Выбросы загрязняющих веществ в атмосферу от стационарных источников		
	Раменский городской округ, тонн	Московская область, тонн	доля Раменского городского округа в Московской области, %
2007	2922	163600	1,8
2009	3399	193600	1,8
2011	6246	192400	3,2
2013	4483	199000	2,3
2014	4189	196600	2,1
2015	3332	221200	1,5
2016	2480	253300	1,0

За исследуемый десятилетний период наблюдалось значительное колебание количества выбросов: сначала повышение от уровня 3 тыс. тонн в год и достижение максимума в 6,2 тыс. тонн в 2011 г., затем постепенное снижение тонн до 2,5 тыс. тонн к 2016 г. (рисунок 2.2.1).

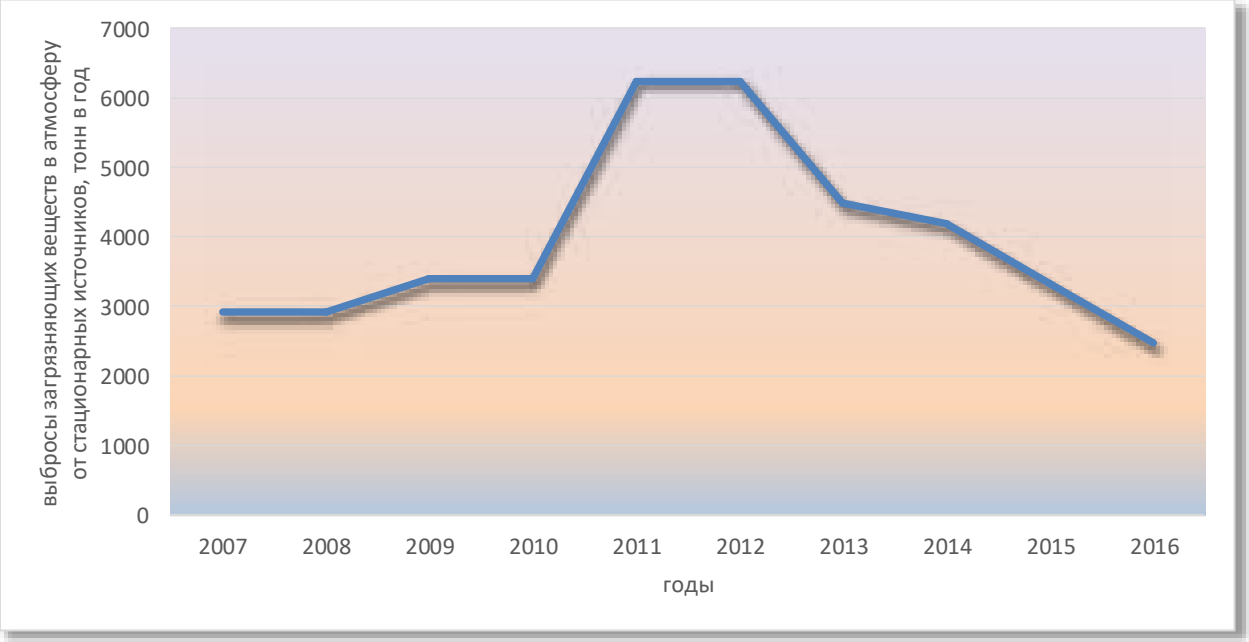

Рисунок 2.2.1. Изменение выбросов загрязняющих веществ в атмосферу от стационарных источников муниципального образования за 2007-2016 г.г.

Среди стационарных источников загрязнения атмосферы значительными выбросами характеризуются предприятия электроэнергетики коммунального хозяйства, а также промышленные предприятия.

Раменский муниципальный округ можно разделить на три части: центральную, северо-восточную и южную.

Центральная часть – наиболее освоенная и урбанизированная часть Раменского

Страница 537/3236, документ 573af594a40d0f29e616b139611b0587
подписан 01.09.2025, опубликован 01.09.2025 в сетевом
издании "РАММЕДИА", тел. +7 (496) 463-12-67, ramnews.ru

муниципального округа, тяготеющая к г. Раменское, а также к рабочим и дачным посѐлкам, расположенным вдоль линии рязанского направления Московской железной дороги (МЖД). Здесь сконцентрированы основные производственные объекты, закрытый полигон ТКО «Сафоново», а также наиболее загруженные транспортные магистрали. Предприятия специализируются на приростроении, механической обработке металлов (Раменское приборостроительное конструкторское бюро (РПКБ), Раменский приборостроительный завод (РПЗ), концерн «Авионика», завод «Энергия», завод «Техноприбор» и проч.). Текстильная промышленность в Раменском муниципальном округе к настоящему времени перестала функционировать. Все корпуса прядильного комбината ОАО «РАТЕКС» (бывш. «Красное Знамя») сданы в аренду. Пищевая промышленность представлена предпритиями по производству молока, мясопродуктов, хлебных и кондитерских изделий. В этой зоне, в п. Совхоза «Раменское», расположен завод «Доширак КОЯ», где производят продукцию под маркой «Доширак».

Северная часть – это в основном залесѐнная территория с большим количеством заболоченных участков, приуроченная к району Гжель-Новохаритоново. Населѐнные пункты расположены в основном на Егорьевском шоссе, значительные территории заняты садоводческими (дачными) некоммерческими объединениями граждан. Эта промышленная зона испытывают меньшее негативное воздействие на атмосферный воздух. Особенностью Гжельской зоны является развитие керамической промышленности.

Южная часть (Замоскворецкая) – самая большая из трѐх зон, имеет выраженную сельскохозяйственную направленность. Наиболее крупные сельскохозяйственные объекты, характеризующмиеся значительными выбросами в воздушный бассейн расположены в районе Константиново – это площадки птицепредприятия АО «Куриное Царство» филиал «МОССЕЛЬПРОМ». Наиболее плотно Замосковрецкая зона освоена вдоль автомобильной дороги М-5 «Урал», где расположены крупные складские и торговые комплексы.

Отрицательные последствия загрязнения воздуха могут быть различными в зависимости от вида загрязняющего вещества, его концентрации в воздухе, длительности и периодичности воздействия. Для разных отраслей хозяйства характерен свой собственный набор вредных ингредиентов, определяющий специфику воздействия предприятия на окружающую среду. В таблице 2.2.2 представлена классификация отраслей промышленности по степени токсичности выбросов, составленная по материалам «Экологическое проектирование и экспертиза. Практика» (Дончева А.В., «Аспект Пресс», Москва, 2002).

Таблица 2.2.2

Отрасль промышленности	Коэффициент токсичности выбросов в атмосферу	Оценка токсичности выбросов
Цветная металлургия	10,1 – 15,0	Особенно токсичные выбросы
Нефтехимическая промышленность		
Химическая промышленность		
Нефтехимическая промышленность	5,1 – 10,0	Очень токсичные выбросы
Микробиологическая промышленность		
Черная металлургия	1,6 – 5,0	Токсичные выбросы
Лесная промышленность Деревообрабатывающая промышленность		

Страница 538/3236, документ 573af594a40d0f29e616b139611b0587
подписан 01.09.2025, опубликован 01.09.2025 в сетевом
издании "РАММЕДИА", тел. +7 (496) 463-12-67, ramnews.ru

Целлюлозно-бумажная промышленность		
Теплоэнергетика	1,0 – 1,5	Менее токсичные выбросы
Топливная промышленность Машиностроение и металлообработка Легкая промышленность Пищевая промышленность		

Предприятия Раменского муниципального округа преимущественно относятся к последней, наименее токсичной группе отраслей промышленности.

Предприятия керамической промышленности являются загрязнителями атмосферы взвешенгными веществми, известняковой, керамзитовой и другой неорганической пылью. Механические и металлообрабатывающие предприятия являются источниками загрязнения ксилолом, толуолом, уайт-спиритом, сольвентов и другими растворителями, углеводородами, капролактамом, сероуглеродом и сероводородом. Аммиак, сероводород, меркаптаны выделяются от предприятий агропромышленного комплекса, от полигонов для хранения бытовых и производственных отходов. Характерными для предприятий энергетического комплекса и автотранспорта являются выбросы окислов азота, сернистого ангидрида, окиси углерода, сажи.

Всеми этими источниками загрязнения атмосферы выбрасывается широкий спектр вредных примесей. Преобладающими по массе являются основные загрязняющие вещества: окись углерода, двуокись азота, сернистый ангидрид и взвешенные вещества, которые выделяются в результате процессов горения. Они присутствуют в выбросах практически всех предприятий, их объѐм составляет до 90% от всех выбросов. Специфические вещества присутствуют также на многих предприятиях, но в меньших количествах. Следует отметить, что в отличие от основных вредных примесей, выбрасываемых равномерно по территории, загрязнение специфическими веществами носит, как правило, локальный характер.

Вдоль крупных автомобильных дорог формируются зоны загазованности. В состав отработанных газов двигателей автомобильного транспорта входит ряд компонентов, из которых основными загрязняющими веществами, входящими в состав выхлопных газов практически всех двигателей, являются окись углерода – CO, углеводороды – CnHm, окислы азота – NOx.

Для оценки загрязнения атмосферы в районе крупных автомагистралей была проведена оценка эмиссии загрязняющих веществ автотранспортом. Расчеты проводились для наиболее крупных автомагистралей, так как именно они формируют наиболее значимые зоны загазованности.

Расчеты показали, что наибольшее превышение ПДК наблюдалось по окислам азота, поэтому результаты антропогенного воздействия автодорог на окружающую среду рассматривались по данному загрязняющему веществу.

Основной каркас автодорожной сети Раменского муниципального округа составляют автомагистрали федерального значения: А-113 Центральная кольцевая автомобильная дорога (Московская область) (далее – ЦКАД), М-5 «Урал», М-5 «Урал» (старое направления), А-107 «Московское малое кольцо» (ММК), А-108 «Московское большое кольцо» (МБК);

а также автомобильные дороги регионального значения: Москва – Егорьевск – Тума – Касимов (МЕТК, Егорьевское шоссе), Москва – Жуковский, Раменское – ст. Бронницы – ММК, Раменское – Донино, Островцы – Верея, Латкаринское шоссе, М-5 «Урал» – Поселок Володарского – М-4 «Дон» – Каширское шоссе, Панино – Малино,

Страница 539/3236, документ 573af594a40d0f29e616b139611b0587 подписан 01.09.2025, опубликован 01.09.2025 в сетевом издании "РАММЕДИА", тел. +7 (496) 463-12-67, ramnews.ru

ММК – Раменское, «ММК – Раменское» – Софьино, «М-5 «Урал» – Софьино – Дурниха» – паром, М-5 «Урал» – Дурниха, Зеленая Слобода – Константиново, Константиново – Сельвачево, Велино – Сельвачево и проч.

Основной вклад в загрязнение атмосферного воздуха из автомобильных дорог вносит М-5 «Урал», ширина зоны превышения ПДК на разных участках данной дороги изменяется от 50 м до 100 м. Максимальная ширина зоны загазованности отмечается на ближних к Москве участках дороги, в районе моста через р. Москву и примыкания автомобильной дороги «Подъезд к аэродрому ЛИИ им. Громова от автомобильной дороги М-5 «Урал». На остальных автомобильных дорогах ширина зоны загазованности не превышает 25 м.

По территории Раменского муниципального округа проходит четвертый пусковой комплекс ЦКАД. Для него разработан «Проект обоснования санитарного разрыва пусковых комплексов № 3 и № 4 Центральной кольцевой автомобильной дороги Московской области (с последующей эксплуатацией на платной основе)». Разработчик – ОАО «Союздорпроект», г. Москва. По проекту получены экспертное заключение ФГУЗ ФЦГиЭ Роспотребнадзора № 1/277 от 15.03.2010 и положительное санитартно-эпидемиоллогическое заключение Управления Роспотребнадзора по Московской области № 50.99.04.000.Т.001113.03.10 от 24.03.2010.

Расчет выбросов загрязняющих веществ в зоне ЦКАД выполнен с коррекцией удельных выбросов до уровня Евро-3. Согласно экспертному заключению ФГУЗ ФЦГиЭ Роспотребнадзора № 1/277 от 15.03.2010 на всех участках проектируемой ЦКАД не прогнозируется сверхнормативного загрязнение атмосферного воздуха за пределами зоны шириной 50 м от края проезжей части; вклад автомобильной дороги на границе ближайшей жилой и садовой застройки составит максимально по диоксиду азота 0,2-0,9 ПДК без учета фона и снижения уровней загрязнения шумозащитными экранами.

Проектные предложения

На расчѐтный срок больших структурных изменений в промышленно-коммунальном секторе Раменского муниципального округа не намечается. Размещения новых предприятий со значительным объѐмом выбросов в атмосферу не предусматривается.

Для всех размещаемых производственных объектов должны быть разработаны проекты санитарно-защитных зон, для того чтобы провести объективную оценку их воздействия на окружающую среду и здоровье населения. Для проектируемых промышленных предприятий и прочих производственных объектов необходимо предусмотреть:

- при разработке документации по размещению производственно-складских объектов должны быть подобраны проектные решения и мероприятия по нейтрализации негативного воздействия объекта на окружающую среду, проведено обоснование и выбраны наилучшие технические решения, обеспечивающие предотвращение или минимизацию выбросов в атмосферу;
- на всех предприятиях должны быть установлены предельно-допустимые выбросы с учѐтом сложившегося фона;
- после выхода промышленного объекта (предприятия) на полную проектную мощность дирекция должна обеспечить проведение лабораторных исследований качества атмосферного воздуха в зоне влияния объекта с предоставлением результатов исследований в учреждения санитарно-эпидемиологической службы.

Страница 540/3236, документ 573af594a40d0f29e616b139611b0587
подписан 01.09.2025, опубликован 01.09.2025 в сетевом
издании "РАММЕДИА", тел. +7 (496) 463-12-67, ramnews.ru

Для существующих промышленных предприятий должны выполняться следующие мероприятия:

- сокращение выбросов на предприятиях за счѐт совершенствования технологических процессов;
- переход на экологически безопасное оборудование;
- оснащение производственных объектов современным газо- и пылеочистным оборудованием;
- мониторинг соблюдения режима санитарно-защитных зон.

В первоочередном порядке мероприятия по сокращению выбросов должны проводиться на тех предприятиях, у которых не выдержаны ориентировочные санитарно-защитные зоны (см. раздел 2.3. «Санитарно-защитные зоны»).

На расчѐтный срок в Раменском муниципальном округе планируется строительство новых автомобильных дорог:

федерального значения: М-5 «Урал» (новое направление), Москва – Саранск – Ульяновск – Екатеринбург; А-108 «Московское большое кольцо»;

регионального значения: Москва – Егорьевск – Тума – Касимов (МЕТК) (новое направление), Подольск – Домодедово – Раменское – ЦКАД, Аэродром ЛИИ им. Громова – «Подольск – Домодедово – Раменское – ЦКАД», Зеленая Слобода – «Подольск – Домодедово – Раменское», Молоковское шоссе – Нижнее Мячково, Москва – Жуковский, Панино – Малино, М-5 «Урал» – Степановское – Семѐновское, Жирошкино – Новлянское – Кишкино, Касяково – Михеево, Подольск – Домодедово – Раменское – ЦКАД – «ММК – Раменское» – Софьино, путепровод в районе ст. Гжель, Сафоновский и Быковский путепроводы.

Предусмотрена также реконструкция большого количества существующих дорог.

После завершения реконструкции автомобильной дороги М-5 «Урал» и строительства новых участков дороги (в обход п. Октябрьский и д. Островцы, мостового перехода через р. Москву, в обход поселков Татаринцево, Старниково, Ульянино, Никитское, Степанщино по новому направлению), а также проведения шумогазозащитных мероприятий, ширина зоны превышения ПДК должна снизиться до первых десятков метров преимущественно за счет оптимизации скоростного режима, но также и при внедрении мероприятий федерального уровня по улучшению качества топлива.

Стабилизацию и последующее улучшение экологической обстановки, связанной с воздействием автотранспортного комплекса, в пределах расчѐтного срока можно обеспечить, главным образом, при реализации предлагаемых планировочных решений и прогнозируемых положительных последствий от применения мероприятий по технической модернизации транспортных средств.

Комплекс мероприятий, подлежащих полномасштабной реализации по всему автомобильному парку, а не отдельным его секторам, с учѐтом этапов реализации генерального плана и других государственных мероприятий, сочетает в себе реализацию программ развития и управления разного уровня, из которых базовыми являются решения государственного (федерального) уровня управления, а именно:

- улучшение качества топлива и материалов;
- применение альтернативных видов топлива;
- широкое применение современных средств нейтрализации, соответствующих мировому уровню;

Страница 541/3236, документ 573af594a40d0f29e616b139611b0587 подписан 01.09.2025, опубликован 01.09.2025 в сетевом издании "РАММЕДИА", тел. +7 (496) 463-12-67, ramnews.ru

– повышение технического уровня автомобилей и обновление парка.

При разработке проектной документации строительства новых автомагистралей рекомендуется применение следующих мероприятий по снижению загрязнения атмосферного воздуха выбросами автотранспорта:

– установка в пределах жилой зоны экранов (стен) высотой 5-6 м;
– создание буферных зон между автодорогами и нормируемыми по качеству атмосферного воздуха территориями, размещение в этих зонах экологически нейтральных объектов (административно-деловых и офисных зданий, торгово-бытовых объектов и т.д.);
– максимальное использование примагистральных территорий для развития озеленения. При этом следует учитывать способность определенных видов растений противостоять чрезмерным газопылевым выбросам, создавать придорожный ландшафт, положительно действующий на восприятие водителем изменения дорожной обстановки, обеспечивать максимальную пылезащиту, снижение концентраций вредных веществ в атмосферном воздухе.

В соответствии с «Рекомендациями по учѐту требований по охране окружающей среды при проектировании автомобильных дорог и мостовых переходов» (ОАО «ГипродорНИИ», 1995 г.) снижение концентраций загрязнений за защитными сооружениями может составить следующие величины (таблица 2.2.3).

Таблица 2.2.3

Поз.	Мероприятия	Снижение концентрации, %%
1	Один ряд деревьев с кустарником высотой до 1,5 м на полосе газона 3 – 4 м	10
2	Два ряда деревьев без кустарника на газоне 8 – 10 м	15
3	Два ряда деревьев с кустарником на газоне 10 – 12 м	30
4	Три ряда деревьев с двумя рядами кустарника на полосе газона 15 – 20 м	40
5	Четыре ряда деревьев с кустарником высотой 1,5 м на полосе газона 25 – 30 м	50
6	Сплошные экраны, стены зданий высотой более 5 м от уровня проезжей части	70
7	Земляные насыпи, откосы при прокладывании дороги в выемке при разности отметок от 2 до 3 м	50
8	То же, 3 – 5 м	60
9	То же, более 5 м	70

Снижение концентраций загрязняющих веществ может достигать от 10 до 50% за зелеными насаждениями (в летнее время) и до 70% за экранами.

Таким образом, достижение благоприятного состояния атмосферного воздуха на территории Раменского муниципального округа и сохранение здоровья населения возможно только при условии проведения мероприятий по охране воздушного бассейна. Такими мероприятиями являются:

– организация санитарно-защитных зон предприятий, установка пылегазоулавливающего оборудования, соблюдение режимов санитарно-защитных зон;
– максимально-возможное озеленение санитарно-защитных зон древесными и кустарниковыми насаждениями;
– проведение защитного озеленения вдоль основных улиц и автомобильных дорог, что будет способствовать обеспечению благоприятной обстановки на

Страница 542/3236, документ 573af594a40d0f29e616b139611b0587 подписан 01.09.2025, опубликован 01.09.2025 в сетевом издании "РАММЕДИА", тел. +7 (496) 463-12-67, ramnews.ru

территории жилой застройки, примыкающей к ним.

2.3. Акустический режим

Существующее положение

Защита от шума – одного из основных неблагоприятных факторов среды обитания человека – является неотъемлемой частью вопросов проектирования, строительства и реконструкции городов.

Оценка акустического состояния на территории Раменского муниципального округа выполнена на основе расчѐтов и в соответствии:

- СанПиН 1.2.3685-21 «Гигиенические нормативы и требования к обеспечению безопасности и (или) безвредности для человека факторов среды обитания»;
- СанПиН 2.2.1/2.1.1.1200-03 «Санитарно-защитные зоны и санитарная классификация предприятий, сооружений и иных объектов. Новая редакция»;
- СП 51.13330.2011 «СНиП 23-03-2003 Защита от шума»;
- межгосударственный стандарт ГОСТ 20444-2014 «Шум. Транспортные потоки. Методы измерения шумовой характеристики»;
- межгосударственный стандарт ГОСТ 22283-2014 «Шум авиационный. Допустимые уровни шума на территории жилой застройки и методы его измерения»;
- СП 276.1325800.2016 «Здания и территории. Правила проектирования защиты от шума транспортных потоков».

Допустимые уровни звука на территории жилой застройки нормируются в соответствии с СанПиН 1.2.3685-21 и составляют значения, приведѐнные в таблице 2.3.1.

Таблица 2.3.1.

Назначение помещения или территории	Время суток	Уровни звука, дБА	
		Эквивалентный уровень, LАэкв	Максимальный уровень, LАмах
Территории, непосредственно прилегающие к зданиям жилых домов, домов отдыха, пансионатов, домов-интернатов для престарелых и инвалидов, дошкольных образовательных организаций и других образовательных организаций	с 7^{00} до 23^{00}	55	70
	с 23^{00} до 7^{00}	45	60

Основными источниками шума на территории Раменского муниципального округа являются авиационный, автомобильный и железнодорожный транспорт.

Авиационный транспорт

Среди проблем защиты территории Раменского муниципального округа от шума важное место занимает авиационный транспорт, осуществляющий взлѐт и посадку в Международном аэропорту Домодедово и на аэродроме Раменское.

Международный аэропорт Домодедово – федерального значения, один из четырѐх основных аэропортов Москвы и Московской области, второй по объѐму пассажиропотока в Российской Федерации.

По данным Государственного реестра аэродромов и вертодромов гражданской авиации Российской Федерации аэродром Домодедово является аэродромом класса Б

Страница 543/3236, документ 573af594a40d0f29e616b139611b0587
подписан 01.09.2025, опубликован 01.09.2025 в сетевом
издании "РАММЕДИА", тел. +7 (496) 463-12-67, ramnews.ru

(свидетельство о государственной регистрации аэродрома от 03.11.2016 № 15).

В настоящее время на аэродроме имеется две действующие взлетно-посадочные полосы с искусственным покрытием, расстояние между осями которых составляет 2000 м.

Решением руководителя Управления Федеральной службы по надзору в сфере защиты прав потребителей и благополучия человека по Московской области от 27.12.2024 № 1/ПАТ для аэродрома Москва (Домодедово) установлена седьмая подзона приаэродромной территории, в которой устанавливаются ограничения использования земельных участков исходя из уровней шумового воздействия авиационного транспорта.

На юго-западную часть территории Раменского муниципального округа распространяется зона 7.2 седьмой подзоны – «Зона ограничения строительства» (внутренняя граница соответствует изолинии Ldn = 61 дБА, внешняя граница соответствует изолинии Lэкв.ночь = 45 дБА). В этой зоне расположены следующие населенные пункты: д. Малое Саврасово, с. Константиново, д. Плетениха, д. Сельвачево, д. Жирошкино, д. Рогачѐво, с. Ганусово.

В границах зоны 7.2 **не допускается размещение** больниц, санаториев, жилых домов, домов отдыха, пансионатов, домов-интернатов для престарелых и инвалидов, общежитий, стационарных организаций социального обслуживания, организаций для детей-сирот и детей, оставшихся без попечения родителей, дошкольных образовательных организаций и общеобразовательных организаций, поликлиник, гостиниц, конференц-залов, библиотек, кафе, ресторанов, столовых, театров и концертных залов, многоцелевых залов, спортивных залов, магазинов, пассажирских залов аэропортов и вокзалов, предприятий бытового обслуживания **без реализации шумозащитных мероприятий по исключению повышенного шумового воздействия, вызванного полетами воздушных судов.**

Согласно ч. 13 ст. 4 Федерального закона от 01.07.2017 № 135-ФЗ «О внесении изменений в отдельные законодательные акты Российской Федерации в части совершенствования порядка установления и использования приаэродромной территории и санитарно-защитной зоны» ограничения использования земельных участков и (или) расположенных на них объектов недвижимости и осуществления экономической и иной деятельности, установленные в седьмой подзоне приаэродромной территории, не применяются в отношении земельных участков и (или) расположенных на них объектов недвижимости, права на которые возникли у граждан или юридических лиц до дня установления седьмой подзоны приаэродромной территории, а также в отношении объектов недвижимости, разрешение на строительство которых получено до установления этой подзоны, или в случаях, если для строительства, реконструкции указанных объектов недвижимости не требуется выдача разрешения на строительство в отношении объектов недвижимости, строительство которых начато до установления этой подзоны. В случаях, предусмотренных настоящей частью, возмещение убытков указанным лицам в связи с установлением седьмой подзоны приаэродромной территории не осуществляется.

Для аэродрома экспериментальной авиации Раменское начиная с 2018 г. было подготовлено несколько редакций проекта «Решения об установлении приаэродромной территории аэродрома экспериментальной авиации (совместного базирования) Раменское», но до настоящего времени приаэродромная территория, вклбючая седьмую подзону, в которой в целях предотвращения негативного физического воздействия устанавливается перечень ограничений использования земельных участков, определенный в соответствии с земельным законодательством, не установлена. При этом под негативным физическим воздействием понимается несоответствие эквивалентного уровня

Страница 544/3236, документ 573af594a40d0f29e616b139611b0587 подписан 01.09.2025, опубликован 01.09.2025 в сетевом издании "РАММЕДИА", тел. +7 (496) 463-12-67, ramnews.ru

звука, возникающего в связи с полетами воздушных судов, санитарно-эпидемиологическим требованиям.

Таким образом, актуальные сведения об акустической ситуации в районе аэродрома Раменское в настоящее время отсутствуют.

Автомобильный транспорт

Основной каркас автодорожной сети внешних транспортных связей Раменского муниципального округа составляют:

автомобильные дороги общего пользования федерального значения: А-113 Центральная кольцевая автомобильная дорога (Московская область) (далее – ЦКАД), М-5 «Урал» Москва – Рязань – Пенза – Самара – Уфа – Челябинск (далее – М-5 «Урал»), А-107 «Московское малое кольцо» Икша – Ногинск – Бронницы – Голицыно – Истра – Икша (далее – А-107 «ММК») и А-108 МБК Дмитров – Сергиев Посад – Орехово-Зуево – Воскресенск – Михнево – Балабаново – Руза – Клин – Дмитров (далее – А-108 «МБК»);

автомобильные дороги общего пользования регионального значения: Лыткаринское шоссе, Лыткаринское ш. – Верхнее Мячково, М-5 «Урал» – п. Володарского – Каширское шоссе, Володарского – Константиново, Новленское – Семивраги – Домодедовское кладбище, Панино – Малино, ММК – Чечевилово – МБК, ММК – Пласкинино – Надеждино, Москва – Егорьевск – Тума – Касимов (МЕТК), Устиновка – Аксеново – Электроугли, Зюзино – Полушкино – Новый Милет, Москва – Жуковский, М-5 «Урал» Москва – Рязань – Пенза – Самара – Уфа – Челябинск, обход г. Бронницы, Коломна, км 36 + 400 – км 59 + 410, км 86 + 930 – км 98 + 055.

В качестве шумовой характеристики автотранспортного потока принят в соответствии с межгосударственным стандартом ГОСТ 20444-2014 «Шум. Транспортные потоки. Методы измерения шумовой характеристики» эквивалентный уровень звука.

Величина эквивалентного уровня звука зависит от следующих факторов:

- интенсивности движения;
- состава движения транспортного потока;
- скорости движения.

В соответствии с СП 276.1325800.2016 «Здания и территории. Правила проектирования защиты от шума транспортных потоков», на стадии разработки генерального плана, когда известны лишь самые общие ориентировочные сведения о транспортных потоках, шумовую характеристику автомобильного транспортного потока следует принимать в соответствии с категорией улицы (дороги) (таблица 2.3.2).

Таблица 2.3.2

Категория дороги	Число полос движения проезжей части в обоих направлениях	Шумовая характеристика (эквивалентный уровень звука) автомобильного потока, дБА	Превышение ПДУ (55 дБА), дБА	Ориентировочная зона акустического дискомфорта, м[2]
Магистральные городские дороги 1-го класса - скоростного движения	10	84	29	1300
	8	83	28	1190
	6	82	27	1080

[2] Рассчитано авторами

Страница 545/3236, документ 573af594a40d0f29e616b139611b0587 подписан 01.09.2025, опубликован 01.09.2025 в сетевом издании "РАММЕДИА", тел. +7 (496) 463-12-67, ramnews.ru

Категория дороги	Число полос движения проезжей части в обоих направлениях	Шумовая характеристика (эквивалентный уровень звука) автомобильного потока, дБА	Превышение ПДУ (55 дБА), дБА	Ориентировочная зона акустического дискомфорта, $м^2$
	4	81	26	970
Магистральные городские дороги 2-го класса - регулируемого движения	10	79	24	770
	8	78	23	700
	6	75	20	450
	4	73	18	325
Магистральные улицы общегородского значения 1-го класса - непрерывного движения	10	78	23	700
	8	77	22	600
	6	75	20	450
	4	73	18	325
Магистральные улицы общегородского значения 2-го класса - регулируемого движения	10	76	21	520
	8	75	20	450
	6	74	19	385
	4	73	18	325
Магистральные улицы общегородского значения 3-го класса - регулируемого движения	6	73	18	325
	4	71	16	230
Магистральные улицы районного значения	4	71	16	230
	2	69	14	155
Улицы в зонах жилой застройки	4	68	13	130
	2	65	10	70

На данный момент, согласно СП 276.1325800.2016, эквивалентный уровень шума вблизи автомобильных дорог Раменского муниципального округа варьируется от 65 до 81 дБА.

Наибольший уровень шума – 81 дБА характерен для магистральных дорог скоростного движения. К подобным дорогам относится трасса М-5 «Урал» I категории с 4 полосами движения. Ширина зоны акустического дискомфорта для трассы М-5 «Урал» может составлять до 970 м. Федеральная магистральная дорога М-5 «Урал», связывающая Москву с Центральными районами России и, дающая выход в районы Урала и Сибири, является одной из важнейших автомобильных дорог страны. Такое географическое положение дороги определяет ее административно-экономическое значение как одной из

Страница 546/3236, документ 573af594a40d0f29e616b139611b0587
подписан 01.09.2025, опубликован 01.09.2025 в сетевом
издании "РАММЕДИА", тел. +7 (496) 463-12-67, ramnews.ru

важнейших магистралей России. Транспортное значение автомобильной дороги М-5 «Урал» возрастает из года в год из-за увеличения транспортных потоков межрайонных и межрегиональных связей. Как и треть магистральных дорог России, М-5 «Урал» перегружена движением, особенно ее головные участки, включая те, которые проходят по территории Раменского муниципального округа.

По территории Раменского муниципального округа проходит четвертый пусковой комплекс ЦКАД. Для него разработан «Проект обоснования санитарного разрыва пусковых комплексов № 3 и № 4 Центральной кольцевой автомобильной дороги Московской области (с последующей эксплуатацией на платной основе)». Разработчик – ОАО «Союздорпроект», г. Москва. По проекту получены экспертное заключение ФГУЗ ФЦГиЭ Роспотребнадзора № 1/277 от 15.03.2010 и положительное санитартно-эпидемиоллогическое заключение Управления Роспотребнадзора по Московской области № 50.99.04.000.Т.001113.03.10 от 24.03.2010.

Согласно экспертному заключению ФГУЗ ФЦГиЭ Роспотребнадзора № 1/277 от 15.03.2010 эквивалентный уровень шума в пределах четвертого пускового комплекса составляет от 83,8 дБА до 85,7 дБА, расчетная ширина зоны акустического дискомфорта – от 670 м до 120 м, уровни шума могут превышать ПДУ в 44 населенных пунктах, включая садово-дачные участки, от 1,0 дБА до 27,7 дБА.

Максимальные превышения уровня шума наблюдается в населенных пунктах, удаленных от автодороги на расстояния 10-30 м и расположенных практически на одном уровне с полотном дороги или выше его.

На тех участках, где уровни шума на территории жилой застройки превышают 20 дБА (максимально возможное снижение уровня шума шумозащитным экраном), организован санитарный разрыв между жилой застройкой и автодорогой шириной не менее 50 м.

К магистральным дорогам регулируемого движения относятся трассы А-107 «ММК» и А-108 «МБК». Эти дороги в Раменском муниципальном округе имеет 2-4 полосы движения, уровень шума составляет до 73 дБА, зона дискомфорта – до 325 м.

Также на территории Раменского муниципального округа пролегает плотная сеть автомобильных дорог общего пользования регионального значения. К этим дорогам относятся Москва – Егорьевск – Тума – Касимов (МЕТК), «Панино – Малино», Кратово – Раменское, ММК – Раменское и многие другие. Все эти дороги являются двухполосными. Таким образом, согласно СП 276.1325800.2016, эквивалентный уровень шума для них составляет 69 дБА, а зона акустического дискомфорта 155 м.

Для магистральных улиц общегородского значения регулируемого движения установлен уровень шума 71-73 дБА и зона акустического дискомфорта 230-325 м. На территории Раменского муниципального округа все улицы данной категории находятся непосредственно в городе Раменское. К магистральным улицам общегородского значения регулируемого движения относятся улицы Народная, Чугунова, Карла Маркса, Гурьева, Михалевича, Северное шоссе, имеющие по 4 полосы движения.

Для двухполосных улиц районного значения установлен уровень шума 69 дБА, и зона акустического дискомфорта 155 м. Улицы данной категории также находятся в городе Раменское. К ним относятся ул. Гагарина, Электрификации, Гоголя, Сосновая и другие.

Для улиц в зонах жилой застройки установлен уровень шума 65 дБА и зона акустического дискомфорта 70 м. К подобным улицам относятся улицы города Раменское в пределах жилой застройки, а также улицы в посѐлках городского типа Быково, Ильинский, Кратово и др.

Страница 547/3236, документ 573af594a40d0f29e616b139611b0587 подписан 01.09.2025, опубликован 01.09.2025 в сетевом издании "РАММЕДИА", тел. +7 (496) 463-12-67, ramnews.ru

Повсеместно в зонах превышения допустимого эквивалентного уровня звука расположена жилая застройка.

Решение проблемы с танспортным шумом связано с максимальным выводом транзитного и грузового транспорта за пределы территории жилой застройки, с реконструкцией автомобильных дорог, повышением плотности сети автомобильных дорог.

Железнодорожный транспорт

К основням источникам негативного акустического воздействия на территорию Раменского муниципального округа относится шум от железнодорожного транспорта. Раменский муниципальный округ обслуживается Рязанским и Казанским направлением Московской железной дороги (МЖД). По данным направлениям осуществляются интенсивные пассажирские и грузовые перевозки.

В таблице 2.3.3 приведены данные по шумовым характеристикам железнодорожного транспорта и размерам зон акустического дискомфорта на существующее положение.

Таблица 2.3.3

Наименование направлений и участков	Интенсивность движения железнодорожного транспорта, пар поездов в час			Шумовая характеристика потока поездов, $L_{экв}$ / $L_{мах}$, дБА	Параметры санитарного разрыва, м	
	Приго-родные поезда	Пасса-жирские поезда	Грузовые поезда		$L_{экв}$	$L_{мах}$
Рязанское направление						
Панки – Быково	8	3	2	74,1/79,6	800	180
Быково – Ипподром (47 км)	8	3	2	74,1/79,6	800	180
Ипподром (47 км) – Бронницы	4	3	2	73,6/79,6	760	180
Бронницы – Виноградово	4	3	2	73,6/79,6	760	180
Казанское направление						
Люберцы 1 – Гжель	2	2	1	70,8/79,6	520	180
Гжель – Куровская	2	2	1	70,8/79,6	520	180

Зоны негативного воздействия железнодорожного транспорта имеют значительные размеры. Повсеместно вблизи железных дорог население проживает в условиях, не соответствующих нормативным требованиям СанПиН 1.2.3685-21 «Гигиенические нормативы и требования к обеспечению безопасности и (или) безвредности для человека факторов среды обитания».

Требуется разработка и внедрение шумозащитных мероприятий.

Проектные предложения

Авиационный транспорт

Учитывая сложившееся расположение жилой застройки относительно аэропортов Домодедово и Раменское, для предотвращения расширения соответствующих зон воздействия авиационного шума, создаваемого воздушными судами при движении по траектории взлета, посадки и маневрирования, и контроля выдерживания воздушными судами установленных процедур взлета и захода на посадку, необходимо оборудовать и установить на территориях жилой застройки, особенно подверженных воздействию авиационного шума, а также в характерных точках, позволяющих подтверждать и анализировать применение малошумных процедур набора высоты и захода на посадку,

Страница 548/3236, документ 573af594a40d0f29e616b139611b0587
подписан 01.09.2025, опубликован 01.09.2025 в сетевом
издании "РАММЕДИА", тел. +7 (496) 463-12-67, ramnews.ru

автоматизированные пункты контроля авиационного шума (АПКАШ) системы мониторинга авиационного шума приаэродромной территории аэропорта Домодедово.

Максимально допустимые уровни авиационного шума на вновь проектируемых территориях жилой застройки вблизи существующих аэропортов, а также на территориях жилой застройки вокруг вновь проектируемых аэропортов регламентируются ГОСТ 22283-2014 «Шум авиационный. Допустимые уровни шума на территории жилой застройки и методы его измерения» и не должны превышать значений, указанных в таблице 2.3.4.

Таблица 2.3.4

Время суток	Эквивалентный уровень звука L_Aэкв, дБА	Максимальный уровень звука при единичном воздействии L_A, дБА
День (с 7.00 до 23.00)	55	75
Ночь (с 23.00 до 7.00)	45	65

При реконструкции аэропортов или изменении условий эксплуатации воздушных судов акустическая обстановка на территории жилой застройки не должна ухудшаться.

Установление границ приаэродромной территории аэродромов Домодедово и Раменское, соответствующих требованиям постановления Правительства Российской Федерации от 02.12.2017 № 1460 «Об утверждении Правил установления приаэродромной территории, Правил выделения на приаэродромной территории подзон и Правил разрешения разногласий, возникающих между высшими исполнительными органами государственной власти субъектов Российской Федерации и уполномоченными Правительством Российской Федерации федеральными органами исполнительной власти при согласовании проекта решения об установлении приаэродромной территории», включая границы 7 подзоны, определяемой по уровню шумового воздействия, позволит в дальнейшем избегать случаев размещения объектов жилого назначения и прочих нормируемых объектов в зонах с неблагоприятными условиями проживания, где их размещение запрещено или ограничено требованиями законодательства в области обеспечения санитарно-эпидемиологического благополучия населения.

Автомобильный транспорт

В соответствии со Схемой территориального планирования транспортного обслуживания Московской области» (далее по тексту – СТП ТО МО), утвержденной постановлением Правительства Московской области № 230/8 от 25.03.2016 (ред. от 07.07.2022) на расчѐтный срок прогнозируются изменения в транспортной схеме автомобильного обслуживания Раменского муниципального округа, что связано со строительством и реконструкцией целого ряда автомобильных дорог.

В Раменском муниципальном округе планируется строительство новых автомобильных дорог как федерального, так и регионального значения, что позволит увеличить расчетную скорость движения, организовать развязки в разных уровнях, устроить бессфетофорные примыкания и пересечения. Однако данные мероприятия сопровождаются постоянным количественным приростом автомобильного транспорта в потоках.

В таблице 2.3.6 приведены основные направления борьбы с шумом от автомобильного транспорта и их возможная эффективность при реализации.

Страница 549/3236, документ 573af594a40d0f29e616b139611b0587 подписан 01.09.2025, опубликован 01.09.2025 в сетевом издании "РАММЕДИА", тел. +7 (496) 463-12-67, ramnews.ru

Таблица 2.3.6

Основные методы борьбы с шумом	Направление решения проблемы	Эффективность мероприятия
Конструктивно-строительные методы	Повышение звукоизолирующих качеств ограждающих конструкций зданий и сооружений	Использование шумозащитных окон с клапанным проветриванием помещений эффективностью до 40 дБА
		Увеличение звукоизоляции ограждающих конструкций зданий эффективностью до 50 дБА
Борьба с шумом на пути его распространения	Применение в градостроительном проектировании элементов городской среды, способствующих снижению шума	Размещение в первом эшелоне застройки (от источника шума) жилых зданий в шумозащитном варианте или общественных зданий (эффективность мероприятия – 24 и более дБА)
		Установка акустических экранов эффективностью до 24 дБА
		Посадка плотных полос зеленых насаждений (эффективность мероприятия – от 0,08 дБА на 1 м и более в зависимости от породного состава)
Мероприятие для снижения транспортного шума	Применение малошумного покрытия проезжей части по сравнению с плотным асфальтобетонным покрытием	Мероприятие эффективностью до 3 дБА
	Создание в населенных пунктах зон с ограничением скорости движения транспортного потока	Мероприятие эффективностью до 3 дБА
	Замена светофорного регулирования пересечений на кольцевые пересечения	Мероприятие эффективностью до 4 дБА
	Запрещение движения грузовых автомобилей и мотоциклетных потоков в ночное время	Мероприятие эффективностью до 7 дБА (в зависимости от состава транспортного потока и скорости движения)

Для защиты от шума малоэтажной жилой застройки рекомендуется предусмотреть установку шумозащитных экранов вдоль УДС со стороны ближайшей жилой застройки. При расчете экранов необходимо учитывать, что их шумозащитные свойства очень сильно зависят от применяемых материалов и длины и сплошности экранов. Возведение коротких экранов из быстросборных тонких металлических конструкций в данном случае неэффективно.

Защита от шума среднеэтажной и многоэтажной жилой застройки может быть обеспечена применением оконных блоков с шумозащитными клапанами вентиляции, установленными на фасадах, ориентированных в сторону УДС.

Более подробные мероприятия по защите от транспортного шума разрабатываются на этапе проекта планировки территории, а окончательно принимаются на этапе строительного проектирования.

Страница 550/3236, документ 573af594a40d0f29e616b139611b0587
подписан 01.09.2025, опубликован 01.09.2025 в сетевом
издании "РАММЕДИА", тел. +7 (496) 463-12-67, ramnews.ru

Для ряда планируемых автомобильных дорог, проходящих по территории Раменского муниципального округа, разработаны и утверждены проекты планировки территории, включающие мероприятия по защите от транспортного шума:

1. Распоряжение Росавтодора от 16.09.2016 № 1912-р «Об утверждении документации по планировке территории объекта «Строительство и реконструкция автомобильной дороги М-5 «Урал» – от Москвы через Рязань, Пензу, Самару, Уфу до Челябинска. Строительство автомобильной дороги М-5 «Урал» – от Москвы через Рязань, Пензу, Самару, Уфу до Челябинска на участке обхода п. Октябрьский с мостом через реку Москва км 28 – км 37, Московская область».

Проектом намечено строительство обхода п. Октябрьский и д. Островцы по новому направлению по параметрам автомобильных дорогш IБ категории под 8 полос движения с разделтительной полосой 12,5 м (на перспективу развития). Расчѐтная скорость движения – 120 км/час. Прогнозная интенсивность движения на 2030 г. на проектируемом участке дороги – 102350 авт/сутки, на существующей автомобильной дороге при строительстве нового участка – 21150 авт/сутки.

В местах наиболее близкого расположения жилой застройки к дороге проектом предусмотрена установка шумозащитных экранов.

2. Распоряжение Росавтодора от 24.12.2013 № 2272-р «Об утверждении документации по планировке территории объекта "Строительство и реконструкция автомобильной дороги М-5 "Урал" от Москвы через Рязань, Пензу, Самару, Уфу до Челябинска. Строительство, реконструкция автомобильной дороги М-5 "Урал" Москва-Рязань-Пенза-Самара-Уфа-Челябинск на участке Ульянино-Непецино, Московская область».

Настоящей документацией предлагается обход населенных пунктов Татаринцево, Старниково, Ульянино, Никитское Раменского муниципального округа по новому направлению автомобильной дороги М-5 «Урал». Трасса имеет параметры магистральной дороги регулируемого движения IА категории с 4 полосами движения и с разделительной полосой 13,5 м (на перспективу развития автомобильной дороги). Расчѐтная скорость движения – 150 км/час. Прогнозная интенсивность движения на 2032 г. на проектируемом участке дороги составит 28950 авт/сутки, на существующей автомобильной дороге при строительстве нового участка – 12180 авт/сутки.

Новая трасса планируется на удалении от населенных пунктов, устройство шумозащитных экранов не предусматривается.

3. Постановление Правительства Московской области от 31.07.2014 № 589/28 «Об утверждении проекта планировки территории для размещения линейного объекта капитального строительства – автомобильной дороги «Подольск – Домодедово – Раменское – ЦКАД».

Для защиты жилой застройки предусмотрены установка акустического экрана, организация защитного озеленения, установка шумозащитных окон в зданиях.

Таким образом, перспективное увеличение интенсивности, а также увеличение скорости движения транспортных потоков значительно расширит зону акустического дискомфорта, однако при проведении соответствующих противошумовых мероприятий (шумозащитное озеленение, установка шумозащитных экранов) акустическая обстановка может быть стабилизирована или даже улучшена.

Железнодорожный транспорт

Для устранения перегрузки подвижного состава пассажирского железнодорожного транспорта, а также повышения уровня удобства железнодорожного транспорта для

Страница 551/3236, документ 573af594a40d0f29e616b139611b0587
подписан 01.09.2025, опубликован 01.09.2025 в сетевом
издании "РАММЕДИА", тел. +7 (496) 463-12-67, ramnews.ru

населения Раменского муниципального округа предлагается провести реконструкцию железнодорожных путей с увеличением количества главных путей. Это позволит уменьшить интервалы движения поездов на реконструируемых участках (в час «пик» до 3-5 мин), увеличить количество поездов, в том числе и скоростных.

Перспективное увеличение интенсивности, а также увеличение скорости движения железнодорожных составов, особенно пригородных поездов, значительно расширит зону акустического дискомфорта. Для нейтрализации негативных процессов необходимо, чтобы строительство и реконструкция железнодорожных путей сопровождалось проведением шумозащитных мероприятий (шумозащитное озеленение, установка шумозащитных экранов, замена оконных блоков на стеклопакеты с повышенной звукоизоляцией).

Рельсовый скоростной пассажирский транспорт

Для снижения транспортной нагрузки на сеть автомобильных дорог Московской области, обеспечения пассажирских удобных транспортных связей в хордовом направлении между соседними городами Московской области и с г. Москвой, сокращения времени сообщения между крупными центрами формирования и притяжения пассажиропотоков в Схеме территориального планирования транспортного обслуживания Московской области (СТП ТО МО) планируется создание инфраструктуры рельсового скоростного пассажирского транспорта.

По территории Раменского муниципального округа пройдут следующие линии рельсового транспорта (ЛРТ):

- Подольск – Домодедово – Раменское, проходит от международного аэропорта «Домодедово» до г. Раменское. Протяженность участка составляет 24,77 км, ширина зоны планируемого размещения ЛРТ – 100 м;
- Подольск – Домодедово – Раменское (подъезд к аэропорту «Жуковский»), проходит от д. Дурниха до международного аэропорта «Жуковский». Протяженность участка составляет 2,31 км, ширина зоны планируемого размещения ЛРТ – 100 м;
- Молоково – Подольск – Домодедово – Раменское, проходит от д. Плетениха до д. Титово. Протяженность участка составляет 6,13 км, ширина зоны планируемого размещения ЛРТ – 400 м.

В последние годы в мировой практике обслуживания пассажирских перевозок всѐ большее применение находят системы рельсового пассажирского транспорта типа скоростного трамвая. К достоинствам трамваев относятся:

- в отличие от автобусов, трамваи не загрязняют воздух продуктами сгорания и резиновой пылью от трения колес об асфальт;
- в отличие от троллейбусов трамваи более электробезопасны и более экономичны;
- трамвай, оборудованный ТИСУ, экономит до 30% электроэнергии, а трамвайная система, позволяющая использовать рекуперацию (возврат в сеть при торможении, когда электродвигатель работает как электрогенератор) электроэнергии, дополнительно экономит до 20% энергии;
- трамвай может совмещать скоростные и нескоростные участки в рамках одной системы;
- трамвайные вагоны можно сцеплять в поезда по системе многих единиц, что позволяет снижать себестоимость таких перевозок.

Применение новых технологий укладки рельс (например, в специальный резиновый жѐлоб, расположенный в монолитной бетонной плите), гасит вибрацию и шум от трамвайной линии, ликвидирует «блуждающие токи». Переезд, уложенной по

Страница 552/3236, документ 573af594a40d0f29e616b139611b0587
подписан 01.09.2025, опубликован 01.09.2025 в сетевом
издании "РАММЕДИА", тел. +7 (496) 463-12-67, ramnews.ru

современной технологии, не представляет трудности для автомобилистов. Шум и вибрации от вагона, идущего по линии, уложенной по такой технологии, меньше шума, производимого автобусами, на 10-15%.

В процессе разработки данного раздела была произведена оценка ожидаемого акустического воздействия рельсового пассажирского транспорта на территорию жилой застройки.

Шумовой характеристикой потоков трамваев, в соответствии с межгосударственным стандартом ГОСТ 20444-2014 «Шум. Транспортные потоки. Методы измерения шумовой характеристики» принят эквивалентный и максимальный уровень звука ($L_{Аэкв}$, L_{Amax}), дБА, на расстоянии 7,5 м от оси трамвайного пути.

Ожидаемая интенсивность движения трамваев составит порядка 5 пар в час.

В таблице 2.3.8 представлены шумовые характеристики (LA мах) выпускаемых в РФ трамваев модели «Витязь», выбранных в качестве аналога, и параметры санитарного разрыва по фактору шума для ночного времени суток в зависимости от скорости движения.

Таблица 2.3.8

Скорость движения трамвая, км/час	Шумовая характеристика (L_{Amax}), дБА	Допустимый уровень звука, $L_{Адоп}$ (ночь), дБА[3]	Ширина санитарного разрыва по фактору шума, L_{Amax}, м
Трамваи модели «Витязь» (РФ):			
35-40	70	60	24
80	80	60	31

Таким образом, предварительная оценка акустического воздействия трамвая на прилегающую территорию показала, что использование на территории Раменского муниципального округа рельсового общественного транспорта – трамвая современных малошумных моделей не окажет негативного влияния на акустический режим жилых территорий.

2.4. Поверхностные воды

Существующее положение

Раменский муниципальный округ располдожен в бассейне реки Москвы, которая протекает по центральной его части с запада на юго-восток.

Другими наиболее крупными реками, протекающими по территории муниципального округа, являются Пахра, Северка, Отра, Пехорка, Быковка, Гжелка. Кроме них имеются более мелкие реки и ручьи, русловые пруды (водохранилища), озера.

По данным «Бюллетеня загрязнения окружающей среды Московского региона за 2024 г.» (ФГБУ «Центральное УГМС, 2025) в 2024 году на водных объектах Московского региона было зафиксировано 185 случаев высокого загрязнения различными веществами, в том числе:

- 3 случая – цинком (включая реки Москва, Пахра);
- 28 случаев – органическими веществами по $БПК_5$ (включая реки Москва, Пахра);

[3] Расчѐты проводились для ночного времени суток, поскольку режим работы трамвая начинается ранее 7 часов утра и продолжается после 23 часов ночи.

Страница 553/3236, документ 573af594a40d0f29e616b139611b0587 подписан 01.09.2025, опубликован 01.09.2025 в сетевом издании "РАММЕДИА", тел. +7 (496) 463-12-67, ramnews.ru

– 43 случая – аммонийным азотом (включая реку Пахра);
– 98 случаев – нитритным азотом (включая реки Москва, Пахра).

Наибольшее количество случаев высокого загрязнения отмечалось в 2024 г. на р. Москве (42 случая), на 2-м месте следует река Пахра (33 случая).

По удельному комбинаторному индексу загрязненности воды за 2024 год река Москва на участке от д. Нижнее Мячково и до г. Коломна относилась к категории «грязные воды» (4 класс, разряды «А» и «Б»), а река Пахра (в районе д. Нижнее Мячково (устье) – к категории «очень грязные воды» (4 класс, разряды «В» и «Г».

Таким образом, реки Пахра и Москва (ниже г. Москвы) относятся к категории наиболее загрязненных в Московской области, причем эта ситуация носит устойчивый характер на протяжении многих лет.

Основными источниками загрязнения поверхностных вод на территории Раменского муниципального округа являются:

– поступление загрязняющих веществ с территории г. Москвы и городских округов Домодедово, Люберцы и Подольск, которые поступают с водами рек Москвы, Пахры, Пехорки, Северки, Гнилуши;

– сбросы недостаточно очищенных сточных вод через очистные сооружения г. Раменское и Раменского муниципального округа, городов Жуковский и Бронницы;

– поступление неочищенных поверхностных (дождевых и талых) вод с территории населенных пунктов, предприятий, мостов, автомобильных дорог;

– сброс сточных вод (промышленных и бытовых) с площадок сельскохозяйственных и промышленных предприятий, расположенных в долинах рек;

– сброс бытовых сточных вод от жилых домов неканализованных населенных пунктов, дач, садоводческих товариществ;

– сброс поверхностных вод с площадей несанкционированных свалок отходов, расположенных в долинах рек.

Негативное влияние на гидрологический режим рек оказывает нарушение естественного природного состояния берегов и долин рек, в частности:

– интенсивная жилая застройка берегов рек и озѐр;

– распашка прибрежных земель и др. сельскохозяйственные работы по берегам рек;

– вырубка лесов, нарушение растительного покрова.

Наиболее высокие содержания в поверхностных сточных водах имеют взвешенные вещества, концентрация которых обычно составляет 50-100 мг/л, но может достигать и 400-800 мг/л на грязных территориях.

Часто в поверхностных стоках отмечаются превышения допустимых значений по нефтепродуктам, БПК (биохимическое потребление кислорода), азоту аммонийному, железу общему. Кроме того, в стоках встречаются хлориды, сульфаты, фосфаты, нитраты, нитриты, поверхностные активные вещества, соли различных металлов.

В Раменском муниципальном округе имеется разветвленная централизованная система водоотведения с системой канализационных сетей и очистных сооружений.

Наиболее крупными являются городские очистные сооружения, расположенные в юго-восточной части г. Раменское, вблизи д. Клишева. Проектная производительность

Страница 554/3236, документ 573af594a40d0f29e616b139611b0587 подписан 01.09.2025, опубликован 01.09.2025 в сетевом издании "РАММЕДИА", тел. +7 (496) 463-12-67, ramnews.ru

очистных сооружений составляет 58 тыс. куб. м/сутки, фактическая – 40 тыс. куб. м/сутки, годовая – 14290 тыс. куб. м. На городские очистные сооружения передают свои стоки населенные пункты, расположенные в центральной части муниципального округа, в планировочных районах Родники, Удельная, Кратово, Быково, Ильинское, Заболотьевское, Сафоновское и Кузнецовское.

Канализационные стоки с территории планировочного района Верейский напрвляются на очистные сооружения полной биологической очистки г. Жуковский (городской округ Жуковский).

Характеристика существующих очистных сооружений (КОС) приведена в таблице 2.4.1.

Таблица 2.4.1

№/ п/п	Наименование очистных сооружений, место расположения	Состав очистных сооружений	Проектная мощность, куб. м/сутки	Место выпуска очищенных стоков
1	КОС-418, д. Никулино	приемная камера - 1, аэротенки-отстойники - 2, аэроционные пруды - 1, иловая площадка - 1	146,00	р. Москва
2	КОС-421, с. Рыболово	приемная камера - 1, песколовка - 1, аэротенки-отстойники - 2, биологические пруды - 2, иловые площадки - 3	273,75	р. Москва
3	КОС-422, д. Старниково	поля фильтрации - 4	-	р. Отра
4	КОС-423, с. Михеево	поля фильтрации - 2	-	р. Донинка
5	КОС-520, д. Захарово	приемная камера - 1, иловая площадка - 1	73,00	р. Донинка
6	КОС-414, п. Рылеево	приемная камера - 1, песколовки вертикальные - 2, первичные отстойники - 2, аэротенки - 2, вторичные отстойники - 2, иловые площадки - 2	985,50	р. Гнилуша
7	КОС-420, д. Панино	приемная камера - 1, аэротеки-отстойники - 3, иловые площадки - 3	255,50	р. Нишенка
8	КОС-102, п. Гжелка	приемная камера - 1, аэротенок - 1, вторичный отстойник - 1, иловые площадки - 1	145,00	р. Гжелка
9	КОС-517, с. Новохаритоново	песколовки вертикальные - 2, первичные отстойники - 4, вторичные отстойники - 2, иловые площадки - 1	365,00	р. Дорка
10	КОС-518, с. Новохаритоново	блок доочистки, песколовка вертикальная - 1, аэротенки - 3, отстойник - 1, вторичный отстойник - 2, иловые площадки - 3	300,00	р. Дорка
11	КОС-519, п. Кузяевского фарфорового завода	песколовка - 1, аэротенки - 3, иловые площадки - 1	120,00	р. Дорка
12	КОС-312, п. Денежниково	канализационно-насосная станция - 1, приемная камера - 1, дробилка - 1, песколовка - 1, первичные отстойники - 1, промежуточный отстойник - 1, аэротенки - 2, вторичные отстойники - 2, биологические пруды - 1, перегниватель - 2, иловые площадки -	219,00	р. Велинка

Страница 555/3236, документ 573af594a40d0f29e616b139611b0587 подписан 01.09.2025, опубликован 01.09.2025 в сетевом издании "РАММЕДИА", тел. +7 (496) 463-12-67, ramnews.ru

№/ п/п	Наименование очистных сооружений, место расположения	Состав очистных сооружений	Проектная мощность, куб. м/сутки	Место выпуска очищенных стоков
		2		
13	КОС, д. Клишева (городские очистные сооружения)	приемная камера, решетка, песколовки, первичные отстойники, насосная станция сырого осадка, песковая площадка, аэротенки, вторичные отстойники, насосная станция возвратного ила, воздуходувная станция, контактные резервуары, хлораторная, аэробные минерализаторы, илоуплотнители, насосная станция минерализованного осадка, воздуходувная станция, цех механического обезвоживания	58000,00	р. Гжелка
14	КОС-307, п. ИмениТельмана	приемная камера - 1, песколовка горизонтальная - 2, аэротенки-отстойники - 2, биологические пруды - 2, иловые площадки - 3	365,00	р. Москва
15	КОС-310, д. Нижнее Мячково	приемная камера -1, песколовка горизонтальная - 2, аэротенки-отстойники - 2, биологические пруды - 2, иловые площадки - 3	182,50	р. Пахра
16	КОС-513, п. Комбината стройматериалов -2	КНС - 1, песколовка вертикальная - 1, регулирующая емкость - 1, водораспределительная камера - 1, аэротенки - 3, камера гашения напора - 2, иловый колодец - 1, илоуплотнитель - 1, контактный резервуар - 1, устройство обезвоживания осадка - 1	250,00	р. Гжелка
17	КОС-514, п. Гжельского кирпичного завода	КНС - 1, песоловки - 2, аэротенки - 2, иловые площадки - 1	300,00	р. Гжелка
18	КОС-515, с. Речицы (РФЗ)	КНС - 1, песколовка - 1, аэротенки - 3, иловые площадки - 1	300,00	р. Гжелка
19	КОС-516, с. Речицы (совхоз)	КНС - 1, песколовка - 1, аэротенки - 4, иловые площадки - 1	350,00	р. Гжелка
20	с. Гжель	поля фильтрации	100,00	-
21	КОС-413, с. Заворово	приемная камера - 1, песколовки вертикальные - 2, аэротенки-отстойники - 2, биологические пруды - 2, иловые площадки - 2	365,00	р. Отра
22	КОС-415, с. Никоновское	приемная камера - 1, аэротенки-отстойники - 2, биологические пруды - 2, иловые площадки - 2	255,50	р. Северка
23	КОС-308, п. РАОС	приемная камера - 1, аэротенки-отстойники - 2, биологические пруды - 4, иловые площадки - 2	255,50	р. Семеновка
24	КОС-309, с. Софьино	приемная камера - 1, песколовка - 1, аэротенки-отстойники - 2, иловые площадки - 2	328,50	р. Москва
25	КОС-311, д. Тимонино,	приемная камера - 1, аэротенки-отстойники - 2, иловые площадки - 2	146,00	р. Москва
26	КОС-416,	приемная камера - 1, аэротенки-	255,50	р. Отра

Страница 556/3236, документ 573af594a40d0f29e616b139611b0587
подписан 01.09.2025, опубликован 01.09.2025 в сетевом
издании "РАММЕДИА", тел. +7 (496) 463-12-67, ramnews.ru

№/ п/п	Наименование очистных сооружений, место расположения	Состав очистных сооружений	Проектная мощность, куб. м/сутки	Место выпуска очищенных стоков
	с. Ульянино	отстойники - 2, биологические пруды - 4, иловые площадки - 2		
27	КОС-417, с. Никитское	приемная камера - 1, песколовка горизонтальная - 2, аэротенки-отстойники - 2, биологические пруды - 2, иловые площадки - 3	511,00	р. Отра
28	КОС-236, с. Строкино (п. Дубки)	приемная камера - 1, аэротенки-отстойники - 2, биологические пруды - 1, контактные резервуары - 1, иловые площадки - 1	219,00	р. Вьюнка

Применяемая на КОС технология очистки воды не позволяет достичь современных требований, предъявляемых к качеству очищенных сточных вод, сбрасываемых в водные объекты, в особенности в части биогенных элементов – азота и фосфора. Существующая технология очистки предназначена лишь для удаления органических загрязнений, поэтому необходима реконструкция всех очистных сооружений, расположенных в Раменском муниципальном округе, с внедрением современных методов очистки сточных вод.

Сбросы недостаточно очищенных вод с очистных сооружений городов Жуковский и Бронницы также оказывают влияние на состояние окружающей среды Раменского муниципального округа.

Очистные сооружения г. Жуковского имеют проектную производительность 70 тыс. куб. м/сутки. Фактическая их производительность 35,0 тыс. куб. м/сутки, и они не могут принять стоков более 50 тыс. куб. м/сутки. Очистные сооружения предназначены для глубокой механической, физико-химической и биологической очистки хозяйственно-бытовых и близких к ним по составу производственных сточных вод. В составе очистных сооружений имеются сооружения доочистки стоков, цех механического обезвоживания, аварийные иловые площадки. Система дезинфекции (обеззараживания) хозяйственно-бытовых сточных вод отсутствует. Очищенные стоки с них поступают в р. Москву.

Очистные сооружения г. Бронницы проектной производительностью 12,5 тыс. куб. м/сутки принимают в настоящее время около 7,0 тыс. куб. м/сутки. Стоки после очитстки сбрасываются также в р. Моску.

Мониторинг состояния системы водоотведения показал, что и Жуковские и Бронницкие очистные сооружения канализации морально устарели, не отвечают современным технологическим требованиям и не удовлетворяют предельно допустимым концентрациям по сбросу очищенных сточных вод. Необходима модернизация канализационных сооружений с целью улучшения качества очистки сточных вод. В современном состоянии очистные сооружения являются источником экологической опасности (в первую очередь – для грунтовых и подземных вод).

В настоящее время уровень развития сети дождевой канализации в Раменском муниципальном округе очень низок.

Достаточно развитая сеть дождевой канализации имеется только в г. Раменское, однако отсутствуют очистные сооружения поверхностного стока и сброс осуществляется в реки Куниловка, Чернавка и в Борисоглебское озеро без очистки.

С территорий практически всех промышленных предприятий поверхностный сток поступает в водоприёмники без очистки.

С проблемой загрязнения поверхностных вод связано также расположение ряда

Страница 557/3236, документ 573af594a40d0f29e616b139611b0587 подписан 01.09.2025, опубликован 01.09.2025 в сетевом издании "РАММЕДИА", тел. +7 (496) 463-12-67, ramnews.ru

кладбищ в границах водоохранных зон.

Из 87 кладбищ, расположенных в грагницах муниципального округа, 30 в нарушение требований Водного кодекса РФ расположены полностью или частично в границах водоохранных зон водных объектов. Перечень таких объектов приводится в таблице 2.4.2.

Таблица 2.4.2

№ п/п	Наименование кладбища, местонахождение	Площадь кладбищ, га	Статус	Расположение в границах водоохранной зоны
1	"Игумновское", 50:23:0000000:160685	7,37	закрытое для свободного захоронения (пост. Администрации Раменского муниципального округа Московской области от 04.02.2025 №434)	ВЗ р. Донинка (100 м)
2	с. Игумново, 50:23:0000000:160994	2,5 городское	закрытое для свободного захоронения (пост. № 26 от 31.12.2008)	ВЗ р. Донинка (100 м)
3	д. Зюзино (при церкви), 50:23:0010126:2191	0,41	закрытое для свободного захоронения (пост. Раменского городского округа от 23.12.2021 № 14293, Постановление Администрации Раменского городского округа от 24.10.2024 № 4346)	ВЗ р. Вьюнка (100 м)
4	д. Осеченки, 50:23:0000000:150469	2,21	закрытое для свободного захоронения (пост. от 30.12.2016 №30, пост. Администрации Раменского городского округа от 24.10.2024 № 4346)	ВЗ ручья (50 м)
5	д. Починки, 50:23:0000000:152531	0,66	закрытое для свободного захоронения (пост. от 22.09.2014 № 262)	ВЗ ручья и пруда на нем (50 м)
6	Салтыковское, 50:23:0040829:122	0,93	Закрытое (пост. от 29.10.2015 № 144)	ВЗ р. Нищенка (100 м)
7	Спас-Михневское, 50:23:0050139:53	3,23	открытое	ВЗ р. Гнилуша (100 м)
8	с. Гжель, 50:23:0000000:152268	7,27	открытое	ВЗ р. Гжелка (100 м)
9	Вишняковское 50:23:0040527:1007	0,14	закрытое для свободного захоронения (пост. от 31.12.2015 №121)	ВЗ ручья и пруда на нем (50 м)
10	Воскресенское-1 50:23:0000000:156276	0,28	закрытое для свободного захоронения (пост. от 31.12.2015 №121)	ВЗ р. Нищенка и пруда на ней (100 м)
11	с. Воскресенское-2, 50:23:0040702:736	0,43	закрытое для свободного захоронения (пост. от 31.12.2015 №121)	ВЗ р.Нищенка (100 м)
12	Ильинское, 50:23:0000000:154050	1,02	закрытое для свободного захоронения (пост. от 31.12.2015 №121)	ВЗ р. Нищенка (100 м)
13	д. Пласкинино (на землях лесного фонда)	0,8	открытое	ВЗ р. Дорка (100 м)

Страница 558/3236, документ 573af594a40d0f29e616b139611b0587
подписан 01.09.2025, опубликован 01.09.2025 в сетевом
издании "РАММЕДИА", тел. +7 (496) 463-12-67, ramnews.ru

№ п/п	Наименование кладбища, местонахождение	Площадь кладбищ, га	Статус	Расположение в границах водоохранной зоны
14	с. Марково, 50:23:0030312: 24	1,23	закрытое (пост. Администрации Раменского городского округа Московской области от 18.03.2024 № 941)	ВЗ р. Москва (200 м)
15	Амировское, 50:23:0050519:2	0,53	открытое	ВЗ ручья (50 м)
16	Игнатьевское, 50:23:0000000:149692	1,6	закрытое для свободного захоронения (пост. от 12.04.2010 №126)	ВЗ р. Дорка (100 м)
17	Боршевское-2, 50:23:0050405:525	0,18	открытое	ВЗ р. Москвы (200 м)
18	Боршевское-1, 50:23:0050438:400	0,48	закрытое для свободного захоронения (пост. от 18.01.2012 № 2)	ВЗ ручья (50 м)
19	Бисеровское, 50:23:0050303:869	0,37	закрытое для свободного захоронения (пост. от 29.03.2013 №29)	ВЗ р. Вохринка (50 м)
20	с. Федино-2, 50:23:0030430:239	0,26	закрытое для свободного захоронения (пост. от 29.03.2013 № 31)	ВЗ р. Москвы (200 м)
21	с. Федино-3	0,33	закрытое для свободного захоронения (пост. от29.03.2013 №32)	ВЗ р. Москвы (200 м)
22	с. Рыболово, 50:23:0000000:163023	1,87	открытое	ВЗ р. Москвы (200 м)
23	с. Софьино (старое), участок около церкви, 50:23:0040205:1664	0,36	открытое	ВЗ ручья (50 м)
24	с. Петровское, 50:23:0040523:514	1,8	открытое	ВЗ р. Велинка (100 м)
25	с. Давыдово, 50:23:0000000:126616	2,5	открытое	ВЗ р. Отра (100 м)
26	с. Зеленая Слобода, 50:23:0040409:275	0,5	закрытое для свободного захоронения (пост. от 12.08.2010 №106/1)	ВЗ р. Пахра (200 м)
27	Дементьево, 50:23:0020283:7	29,61	открытое	ВЗ ручья (50 м)
28	д. Синьково, 50:23:0040504:834	0,98	закрытое для свободного захоронения (пост. Администрации Раменского городского округа Московской области от 19.09.2024 № 3807)	ВЗ р. Ореховка (50 м)
29	с. Никоновское-2, 50:23:0000000:152417	2,53	открытое	ВЗ р. Северка (200 м)
30	с. Ульянино, 50:23:0050425:242	0,9	открытое	ВЗ р. Ольховка (100 м)

Если кладбище частично расположено в водоохранной зоне водного объекта, то возможно размежевание территории кладбища по границе водоохранной зоны и последующее открытие части кладбища, расположенной вне границ водоохранной зоны для дальнейшего использования. Кладбища, полностью расположенные в водоохранных

Страница 559/3236, документ 573af594a40d0f29e616b139611b0587
подписан 01.09.2025, опубликован 01.09.2025 в сетевом
издании "РАММЕДИА", тел. +7 (496) 463-12-67, ramnews.ru

зонах, подлежат первоочередному закрытию для всех видов захоронений. Для них разрабатываются мероприятия по исключению подтопления и затопления территории кладбища.

Анализируя современное состояние, можно сделать вывод, что одной из основных проблем Раменского муниципального округа является загрязнение водных объектов. Причинами разрушения природной среды водных объектов являются неочищенные сточные воды, сбрасываемые в реки и водоѐмы, в том числе неочищенный загрязнѐнный поверхностный сток.

Проектные предложения

Реализация решений генерального плана Раменского муниципального округа приведѐт к увеличению нагрузки на поверхностные водные объекты в связи с ростом объѐмов водопотребления и водоотведения для обеспечения перспективной жилой застройки, размещением новых объектов производственного, складского, коммунального и иного назначения, что может привести как к дальнейшему ухудшению качества поверхностных водных объектов, так и к нарушению их гидрологического режима.

Очистные сооружения канализации нуждаются в реконструкции (модернизации) с применением современных технологий полной биологической очистки и доведением очищенных стоков до нормативных показателей.

Существующая система дождевой канализации муниципального округа не обеспечивает полного поверхностного водоотвода. Во многих случаях водоотвод осуществляется по рельефу и кюветам вдоль дорог и не представляет собой единой системы. Отсутствуют городские очистные сооружения поверхностного стока. К обострению проблемы загрязнения приведѐт рост расходов поверхностного стока, связанный с намечаемым увеличением площадей застройки в муниципальном округе, следовательно, увеличением площадей с твѐрдым покрытием, ростом автомобильного парка.

Основным направлением улучшения качества водных объектов является ликвидация источников их загрязнения: недостаточно очищенных хозяйственно-бытовых и ливневых сточных вод, промышленных сточных вод, участков несанкционированного складирования отходов, промышленных объектов в пределах водоохранных зон водных объектов, размещенных там с нарушением требований Водного кодекса Российской Федерации (ст. 65).

Генеральным планом Раменского муниципального округа предлагается сохранение существующей схемы водоотведения с передачей хозяйственно-бытовых и производственных стоков по сложившейся системе напорно-самотечных коллекторов на канализационные очистные сооружения с дальнейшим еѐ расширением, для чего предлагается:

– реконструкция (модернизация) КОС с применением современных технологий полной биологической очистки и доведением очищенных стоков до нормативных показателей;

– применение на предприятиях оборотных систем водоснабжения, прекращение сброса стоков в водоѐмы без очистки, строительство локальных очистных сооружений с доведением очищенных производственных стоков на них до норм, позволяющих использовать очищенную воду в обороте или сбрасывать в существующую канализационную сеть для дальнейшей очистки на КОС;

– размещение новых канализационных очистных сооружений хозяйственно-бытовых сточных вод с применением современных технологий полной биологической очистки и доведением очищенных стоков до нормативных показателей.

Страница 560/3236, документ 573af594a40d0f29e616b139611b0587
подписан 01.09.2025, опубликован 01.09.2025 в сетевом
издании "РАММЕДИА", тел. +7 (496) 463-12-67, ramnews.ru

Реализация Генерального плана Раменского муниципального округа должна сопровождаться разработкой и выполнением комплексной программы реабилитации водных объектов, которая должна включать:

– соблюдение режима водоохранных зон и прибрежных защитных полос водных объектов в соответствии с Водным кодексом РФ, ст. 65;

– увеличение охвата застроенных и вновь застраиваемых территорий системами отвода и очистки поверхностного стока со строительством очистных сооружений поверхностного стока и очисткой загрязненного поверхностного стока до нормативных показателей. Наиболее актуально это мероприятия для районов нового строительного освоения. В районах со сложившейся застройкой, особенно индивидуальной, предполагается прокладка локальной поверхностной сети;

– предварительную очистку промышленных сточных вод на локальных очистных сооружениях перед сбросом в канализационные сети;

– максимально возможное повторное использование очищенных стоков в технологических процессах на предприятиях, что позволит не только уменьшить потери воды, но и предотвратить сброс в водные объекты недостаточно очищенных промышленных сточных вод;

– благоустройство территории, увеличение площади озеленѐнных территорий;

– проведение постоянных работ по очистке водоохранных и прибрежных зон открытых водоѐмов от мусора, донных отложений, благоустройства береговых зон, проведения работ против комаров, как разносчиков малярии;

– развитие систем водоотвода вдоль транспортных магистралей с высокой интенсивностью движения, проходящих по территории муниципального округа;

– снегоудаление с проезжих частей улиц и тротуаров и утилизацию загрязненного снега.

Отвод поверхностного стока намечается с помощью проектируемой открытой и закрытой сети дождевой канализации, формируемой по бассейновому принципу.

Отвод поверхностного стока с территорий усадебной застройки, дачных поселков, садоводческих товариществ, объектов рекреационного назначения, а также в районах нового строительства на площадках размещаемой индивидуальной жилой застройки городского типа предусматривается осуществлять открытыми водостоками.

Отвод поверхностного стока с территорий многоэтажной и малоэтажной многоквартирной застройки с высокой плотностью и повышенным уровнем благоустройства предлагается осуществить водосточными сетями закрытого типа.

Поверхностный сток является серьезным источником загрязнения водоприемников. В целях защиты рек от загрязнения предусматривается устройство очистных сооружений на водовыпусках из сети дождевой канализации в водоприемник (реку). Очистные сооружения намечается разместить в наиболее пониженных точках каждого водосборного бассейна. Степень очистки сооружений должна соответствовать нормам сброса в водоемы рыбохозяйственного назначения. Тип и местоположение очистных сооружений будут уточняться на последующих стадиях проектирования.

Размер санитарно-защитной зоны от очистных сооружений поверхностного стока закрытого типа до жилой территории следует принимать 50 м (СанПиН 2.2.1/2.1.1.1200-03 «Санитарно-защитные зоны и санитарная классификация предприятий, сооружений и иных объектов», действующая редакция).

Для улучшения экологической ситуации в непосредственной близости к автомобильным дорогам как в населѐнных пунктах, так и на незастроенной территории, учитывая увеличение техногенной нагрузки, предлагается развитие организованного поверхностного водоотвода с очисткой поверхностного стока перед выпуском в

Страница 561/3236, документ 573af594a40d0f29e616b139611b0587
подписан 01.09.2025, опубликован 01.09.2025 в сетевом
издании "РАММЕДИА", тел. +7 (496) 463-12-67, ramnews.ru

водоприёмник. Необходимо предусмотреть отвод и очистку поверхностного стока с площадок дорожного сервиса (АЗС, СТО, автостоянок).

С территорий с повышенным загрязнением (производственно-коммунального назначения) в соответствии с «СП 32.13330.2018. Свод правил. Канализация. Наружные сети и сооружения. СНиП 2.04.03-85» (утв. и введен в действие Приказом Минстроя России от 25.12.2018 № 860/пр) (ред. от 27.12.2021) поверхностные сточные должны подвергаться очистке на очистных сооружениях, состав и мощность которых определяется на дальнейших стадиях проектирования.

К водоохранным мероприятиям относятся также расчистка, берегоукрепление и благоустройство водных объектов, используемых в декоративных целях и для обеспечения возможности купания и отдыха населения.

При проведении данных мероприятий основные источники загрязнения поверхностных вод будут ликвидированы, что в перспективе приведёт к улучшению состояния водных объектов.

2.5. Подземные воды

Существующее положение

Водоснабжение Раменского муниципального округа осуществляется за счет эксплуатации подземных вод.

Территория Раменского муниципального округа расположена в южной части Московского артезианского бассейна. Территория Московского региона характеризуется длительной интенсивной эксплуатацией подземных вод, главным образом, каменноугольных отложений для хозяйственно-питьевого и производственно-технического водоснабжения. Интенсивное водопотребление вызывает снижение пьезометрических уровней в основных водоносных комплексах. В результате хозяйственной деятельности происходит изменение химического состава подземных вод, как за счет загрязнения с поверхности, так и подтягивания некондиционных природных вод.

Воды водоносных горизонтов мезкайнозойских отложений не используются для централизованного водоснабжения в связи с малой водообильностью. Они эксплуатируются шахтными колодцами мелкого заложения в зонах индивидуальной жилой застройки, не обеспеченной центральным водоснабжением. В связи с близким расположением от поверхности, невыдержанностью верхних водоупоров, в условиях интенсивного хозяйственного освоения воды характеризуются значительным уровнем загрязнения. Наиболее значимыми контаминантами являются азотные соединения, нефтепродукты, тяжелые металлы. Степень загрязнения уменьшается на водоразделах и увеличивается к речной долине. В приречных областях присутствует активная связь с поверхностными водами, в результате чего состав и качество речных вод и вод первого от поверхности водоносного комплекса близки. Оценка времени проникновения загрязнения с поверхности в горизонт грунтовых вод показывает следующее. Время проникновения загрязнения через зону аэрации составляет в среднем 10-50 суток. В самом благоприятном случае максимальное время не превышает 100 суток. Таким образом, в реальных условиях грунтовые воды, как правило, плохо защищены, что подтверждается наличием в водах большинства колодцев и скважин, эксплуатирующих горизонт грунтовых вод, компонентов, являющихся показателями загрязнения – нитратов, нитритов, аммиачного азота и др.

Спектр загрязняющих компонентов подземных вод весьма разнообразен, его основными источниками являются сельскохозяйственные, промышленные и транспортные компоненты (нитраты, органические вещества, ядохимикаты, хлориды,

Страница 562/3236, документ 573af594a40d0f29e616b139611b0587
подписан 01.09.2025, опубликован 01.09.2025 в сетевом
издании "РАММЕДИА", тел. +7 (496) 463-12-67, ramnews.ru

сульфаты, тяжелые металлы, болезнетворные бактерии и вирусы из фекальных и хозяйственно-бытовых стоков).

На территории муниципального округа эксплуатируются для централизованного питьевого и промышленного водоснабжения гжельский, касимовский, подольско-мячковский, каширский и окско-протвинский водоносные горизонты. Основным эксплуатируемым горизонтом является подольско-мячковский.

Месторождения подземных вод относятся к Раменской группе.

Раменский муниципальный округ относится к обеспеченным (на 100% и более) прогнозными ресурсами подземных вод (без учета увеличения численности населения). Однако интенсивный водоотбор подземных вод каменноугольных отложений, максимальные значения которого наблюдались в 1980-х гг., привел к серьезному изменению гидродинамической ситуации на большей части территории Московской области. Так, депрессионная воронка в водоносных горизонтах подольско-мячковского комплекса охватывает северную половину Раменского муниципального округа, в каширском водоносном горизонте – практически весь муниципальный округ за исключением самой юго-восточной оконечности округа (рисунок 2.5.1).

Снижение напоров водоносных горизонтов над кровлей пласта составляет 60-100% от естественного уровня, таким образом, степень сработки напоров можно характеризовать как опасную на большей части территории округа.

Природные условия формирования гидрогеохимического режима водоносных горизонтов в карбонатных отложениях каменноугольной системы обуславливают повышенный фоновый уровень концентраций в подземных водах целого ряда компонентов: фтора, бария, лития, а также общей жесткости и общего железа. Этот уровень сопоставим или превосходит ПДК. Для вод подольско-мячковского горизонта характерно повышенное и устойчивое во времени содержание железа (до 7 ПДК), фтора (до 2 ПДК) и стронция (до 5 ПДК).

В связи со значительной сработкой подольско-мячковского водоносного горизонта, сформировалась нисходящая фильтрация из загрязненных вышележащих водоносных горизонтов и поверхностных водотоков, а также восходящая фильтрация из минерализованных нижележащих водоносных горизонтов, в связи с чем наблюдается увеличение минерализации в водах подольско-мячковского горизонта при приближении к речным долинам. Это объяснятся смешением более минерализованных вод первого от поверхности водоносного комплекса с водами подольско-мячковского горизонта.

Воды каширского водоносного горизонта в силу природных особенностей характеризуются повышенным содержанием фтора, стронция и лития, высокой общей жесткостью.

Повышенным природным содержанием, фторидов, стронция, лития, бора и железа характеризуются также подземные воды окско-протвинского горизонта.

Целям санитарной охраны от загрязнения источников водоснабжения и водопроводных сооружений, а также территорий, где они расположены, служит установление зон санитарной охраны (ЗСО). В соответствии с СанПиН 2.1.4.1110-02 «Зоны санитарной охраны источников водоснабжения и водопроводов питьевого назначения», ЗСО организуются в составе трех поясов. Организации ЗСО предшествует разработка проекта ЗСО. Проект ЗСО с планом мероприятий должен иметь заключение центра государственного санитарно-эпидемиологического надзора и иных заинтересованных организаций, после чего утверждается в установленном порядке.

Страница 563/3236, документ 573af594a40d0f29e616b139611b0587
подписан 01.09.2025, опубликован 01.09.2025 в сетевом
издании "РАММЕДИА", тел. +7 (496) 463-12-67, ramnews.ru

Назначение первого пояса – защита места водозабора от загрязнения и повреждения. Второй и третий пояса включают территорию, предназначенную для предупреждения загрязнения источников водоснабжения.

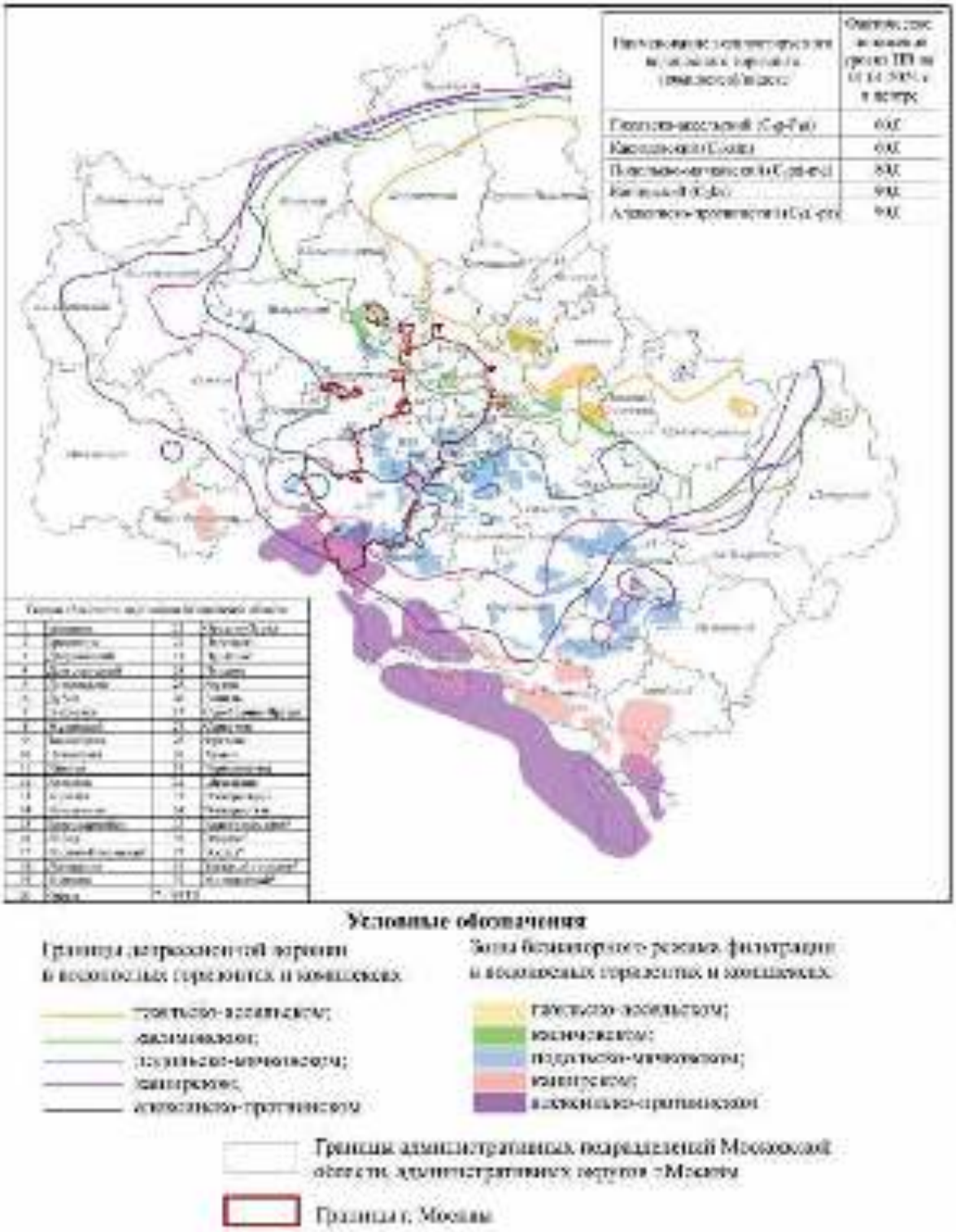

Рисунок 2.5.1. Схематическая карта распространения региональной депрессии в каменноугольных водоносных горизонтах и комплексах на территории Московской области (по данным ФГБУ «Гидроспецгеология» по состоянию на 01.01.2024)

Страница 564/3236, документ 573af594a40d0f29e616b139611b0587
подписан 01.09.2025, опубликован 01.09.2025 в сетевом
издании "РАММЕДИА", тел. +7 (496) 463-12-67, ramnews.ru

Для части действующих водозаборов подземных вод в Раменском муниципальном округе разработаны проекты организации зон санитарной охраны, получившие положительные заключения Роспотребнадзора Московской области (сайт fp.crc.ru).

Имеющаяся информация о размерах поясов ЗСО водозаборов приведена в таблице 2.5.1.

Таблица 2.5.1

Наименование ВЗУ, местоположение	Радиус (размер) поясов зоны санитарной охраны, м			Номер распоряжения Минэкологии Московской области или санитарно-эпидемиологического заключения на проект организации ЗСО
	1 пояс	2 пояс	3 пояс	
Установленные ЗСО на территории Раменского мугниципального округа:				
СНТ «ТОПАЗ» (скв. № 1/ГВК 46218058), д. Юрасово	15	76	537	от 19.07.2018 № 386-РМ
СНТСН «Авиатор», д. Косякино, квартал 24/1, дом 140 (скв. № Д-8, № Д-9)	37,1х35,3х 36,8х 35,3	87	614	от 15.10.2020 № 1348-РМ
ООО «СНК-Ресурс», г. Раменское (скв. № 3) (50:23:0020269:5)	21,5х37,21	122	863	от 26.11.2020 № 1505-РМ
ООО «СТО ВОСТОК-М» (скв. №1/ГВК 46249582), вблизи с. Михайловская Слобода	30х30	26	185	от 07.08.2020 № 1022-РМ
СНТСН «Загорново-2» (скв. № 1 и № 2), вблизи с. Загорново	59,3х65,4х 75,8 х69,3	по 67,0 м для каждой скв.	по 451,0 м для каждой скв.	от 21.09.2021 № 1038-РМ
Крестьянское (фермерское) хозяйство Эйриха Александра Владмировича (скв. №1), с. Михеево	16,7х14,84х 8,61х 9,67х 10,01х13,16 х7,02	20,9	147,8	от 28.10.2021 № 1174-РМ
СНТ "Автодорожник", вблизи д. Устиновка	20*30	12	83	от 12.12.2022 № 1366-РМ
Санаторий "Сосны" ВОС в пгт. Быково	54,2*55,5*57,2* 59,3	52	368/365	от 14.07.2022 № 782-РМ
СНТ "Жемчужина", вблизи д. Поповка	15,5*3,1*2,9* 24,2* 15,4	64	451	от 05.09.2022 № 983-РМ
АО "Гжельский фарфоровый завод" (скв. П-344/5/3 ГВК 46243458), с. Речицы, ул. Центральная	27*16*0,3*1,6* 27* 18	46	326	от 19.01.2022 № 30-РМ
ВЗУ № 2 скв. № 344/2 (ГВК 46243455) ООО «Гжельский завод «Электроизолятор», с. Новохаритоново, д. 232	22*20,5	179	1265	от 24.05.2021 № 467-РМ
ВЗУ № 1 скв. № П-106/3 (ГВК 46209780) ООО «Гжельский завод «Электроизолятор», с. Новохаритоново, д. 232	13,9*12,25	149	1050	от 21.05.2021 № 464-РМ
ТСН СНТ "Арена", вблизи д. Бисерово	27*24*33*32	85	599	от 04.05.2022 № 472-РМ
ТСН СНТ "Пресс", вблизи д. Белозериха	24,5*29*33,5*30,5	61	409	от 19.04.2022 № 431-РМ

Страница 565/3236, документ 573af594a40d0f29e616b139611b0587 подписан 01.09.2025, опубликован 01.09.2025 в сетевом издании "РАММЕДИА", тел. +7 (496) 463-12-67, ramnews.ru

Наименование ВЗУ, местоположение	Радиус (размер) поясов зоны санитарной охраны, м			Номер распоряжения Минэкологии Московской области или санитарно-эпидемиологического заключения на проект организации ЗСО
	1 пояс	2 пояс	3 пояс	
ТСН "Ранет", вблизи д. Белозериха	36,8*25*33,7*23,2	40	272	от 07.09.2022 № 1001-РМ
АО "Транснефть - Верхняя Волга", вблизи с. Константиново	48,5*52,5	50	354	от 22.07.2022 № 813-РМ
	42,5*45,5	53	377	
	38*50	53	374	
СНТ "Центр", вблизи д. Семеновское	19,6*63*57*56* 37,4*7	58	413	от 16.05.2022 № 514-РМ
ООО "Фирма "КАЛИТА" (в составе скважин №№ Г-03-29, Г-08-06), вблизи с. Михайловская слобода	40,7*23,3*3* 26,6*38,4*46,6	86,1* 79,2	566,3* 560,2	от 20.06.2023 № 997-РМ
ООО "ЛОГОПАРК МЕНЕДЖМЕНТ", вблизи с. Софьино	43,58*57,49* 9,56*9,56* 33,69*47,85	238 и 164	1605 и 1105	от 22.09.2023 № 2336-РМ
АО "Линде Газ Рус", д. Трошково	30*30*30*30	68,4	483,5	от 29.11.2023 № 2620-РМ
СНТ "Телефонист" (скв. № 317), вблизи д. Мещеры	28,5*28*11,5* 18,5*27	19*59* 39*39	180*366* 273*273	от 26.04.2024 № 537-РМ
ООО "ТЕХНОПРОМ-РАМЕНСКОЕ", вблизи с. Михайловская Слобода	18,6*10,3*16,8*9,4	81	542	от 03.05.2024 № 571-РМ
ООО "Агро-Прок", д. Юрово, ул. Центральная, стр. 149	94,2*107,1* 90,2* 109,6	135*128	433	от 16.10.2024 № 1368-РМ
СНТ "Локомотив-1", вблизи д. Юрово	44*4*2*18*39*21	84	570	от 05.07.2024 № 870-РМ
ООО «АПК «Вохринка», вблизи д. Вохринка	24,4*15,5*6,8* 14,0*31,3*32,0	40	268	от 27.12.2024 № 1754-РМ
ООО "Эрманн" (скв. 2, 3 10), п. РАОС	25,4*2,3*4,9*5,1* 22,6*30,2*30,0	167	1131	от 29.08.2024 № 1131-РМ
	0,3*30,0*24,2* 5,1*26,7	92	621	
	52,0*55,0*52,0* 55,0	180	1218	
ООО "ОРИН" (скв. №1), с. Рыболово	50,0*75,0*55,0	32	225	от 16.07.2024 № 915-РМ
ООО «КРИО», вблизи с. Зеленая Слобода	50,9*23,0* 49,0*36,0	80*96	538*554	от 28.03.2025 № 363-РМ
ООО «Ларта Гласс Раменское», д. Жуково, ул. Стекольная, стр. 1	R=30	эллипс размером R-111 м, r-70 м, L-181 м, d-88 м, 2d-176 м	эллипс размером R-1773 м, r-132,2 м, L-1905,2 м, d-382 м, 2d-764 м	от 12.03.2025 № 295-РМ
Установленные ЗСО на смежной территории Раменского мугниципального округа, оказывающие влияние на его территорию:				
СНТ "Сталь-2", вблизи г. Белоозерский городского округа Воскресенск (скв. № 1)	51*34*46*33	76	538	от 27.05.2021 № 496-РМ

Страница 566/3236, документ 573af594a40d0f29e616b139611b0587
подписан 01.09.2025, опубликован 01.09.2025 в сетевом
издании "РАММЕДИА", тел. +7 (496) 463-12-67, ramnews.ru

Наименование ВЗУ, местоположение	Радиус (размер) поясов зоны санитарной охраны, м			Номер распоряжения Минэкологии Московской области или санитарно-эпидемиологического заключения на проект организации ЗСО
	1 пояс	2 пояс	3 пояс	
ПАО "Авиационный комплекс им. С.В. Ильюшина", г. Жуковский городского округа Жуковский	60*36	76	510	от 22.12.2023 № 2744-РМ
ИП Саталин А.А., с. Верхнее Мячково городского округа Люберцы	13*7,97*1,37* 12*9	105	711	от 28.08.2023 № 2214-РМ
Расчѐтные ЗСО, проекты по которым имеют положительное заключение Роспотребнадзора				
ВЗУ ООО "Ричи Проперти Менеджмент Спрингз", пгт. Родники, ул. Трудовая, д.10, территория складского терминала "Технопарк "Родники"	R.1=15 R.2=10 R.3=15	268	1897	50.13.03.000.Т.000024.03.13 от 22.03.2013
ВЗУ ООО "Интех", пгт. Кратово, ул. Туполева, д.87	15-21,2	48,4	342,3	50.13.04.000.Т.000035.07.16 от 21.07.2016
ВЗУ ФГКУ комбинат "Лесной" Росрезерва, пгт. Кратово, ул. Горького, д.64	10	89,7	107,3	50.13.04.000.Т.000040.08.19 от 29.08.2019
		196,4	782,1	
ВЗУ ГАУ МО "ЦИВС № 4", пгт. Кратово, ул. Бауманская, д.10	23,5-35,4	175	1170	50.13.04.000.Т.000047.09.16 от 29.09.2016
Коттеджный поселок "Прозоровское - Голицыно", вблизи пгт. Кратово, Хрипанское поле	30	233	1649	50.13.04.000.Т.000043.03.10 от 03.03.2010
ВЗУ ДНТ "Лесное Озеро", д. Поповка	15-21,2	98	692,9	50.13.04.000.Т.000034.08.12 от 17.08.2012
ВЗУ д. Нижнее Велино	15-21,2	78	548	50.13.03.000.Т.000095.08.11 от 31.08.2011
ВЗУ ООО "Теплицы Раменские", вблизи д. Клишева	30	169	1197	50.13.04.000.Т.000094.08.11 от 31.08.2011
ВЗУ д. Загорново	15-30,5	67	470	50.13.03.000.Т.000021.06.11 от 27.06.2011
ООО "Инфрастрой Быково", пгт. Быково, ул. Советская, д. 19	30	20	1700	50.13.04.000.Т.000311.09.09 от 25.09.2009
ООО "АПК "Вохринка", вблизи д. Вохринка	24,4х15,5х6,8х14,0 х31,3 х32,0	40	268	50.13.04.000.Т.000029.06.21 от 28.06.2021
СНТ "ЛОКОМОТИВ-1", вблизи д. Юрово	44,0 х 4,0 х 2,0 х 18,0 х 39,0 х 21,0	84	570	50.13.04.000.Т.000020.06.21 от 01.06.2021
ООО "Верея", д. Верея	50х60	80	568	50.13.04.000.Т.000034.07.16 от 21.07.2016
Проектируемая скв. № 1 на ВЗУ производственно-складской базы ООО "ЕВРОПАРТ Рус" вблизи д. Трошково	30х40	114	808	50.13.04.000.Т.000054.09.13 от 03.09.2013
ВЗУ вблизи пгт. Кратово (Хрипанское поле)	30	233	1649	50.13.04.000.Т.000043.03.10 от 03.03.2010

Страница 567/3236, документ 573af594a40d0f29e616b139611b0587
подписан 01.09.2025, опубликован 01.09.2025 в сетевом
издании "РАММЕДИА", тел. +7 (496) 463-12-67, ramnews.ru

Наименование ВЗУ, местоположение	Радиус (размер) поясов зоны санитарной охраны, м			Номер распоряжения Минэкологии Московской области или санитарно-эпидемиологического заключения на проект организации ЗСО
	1 пояс	2 пояс	3 пояс	
ВЗУ № 4 АО "Раменский водоканал" (скв. № 696/1/243540), пгт. Ильинский, ул. Спортивная,18 д/д №29 (скв. только резервные)	10	100	708	50.13.04.000.Т.000050.10.19 от 28.10.2019
ВЗУ № 5 АО "Раменский водоканал" (скв. №№ 28434/4059к/203586, 2844(4059)/243415, 243539), пгт. Быково, ул. Щорса (ул. Пушкина)	10	97	688	50.13.04.000.Т.000050.10.19 от 28.10.2019
ВЗУ № 6 АО "Раменский водоканал" (скв. №№ 539(9013к)/234416, 243552), пгт. Кратово, ул. Мира	10	98	693	50.13.04.000.Т.000050.10.19 от 28.10.2019
ВЗУ № 7 АО "Раменский водоканал" (скв. №№ П-47201585/1 1669к/203545, 1-71/1587/203547), пгт. Быково, ул. Школьная	20	148	739	50.13.04.000.Т.000050.10.19 от 28.10.2019
ВЗУ № 10 АО "Раменский водоканал" (скв. №2877-А (1509) /203601), пгт. Кратово, ул. Пограничная	10	71	505	50.13.04.000.Т.000050.10.19 от 28.10.2019
ВЗУ № 11 АО "Раменский водоканал" (скв. № 203551), пгт. Ильинский, ул. 40 лет Октября (скважины только резервные)	10	97	689	50.13.04.000.Т.000050.10.19 от 28.10.2019
ВЗУ № 12 АО "Раменский водоканал" (скв. № 1-74/203550), пгт. Родники, ул. Центральная	20	109	774	50.13.04.000.Т.000050.10.19 от 28.10.2019
ВЗУ № 13 АО "Раменский водоканал" (скв. №№ 4752/203552, М-25-91/213167), пгт. Удельная, ул. Северная	15	196	978	50.13.04.000.Т.000050.10.19 от 28.10.2019
ВЗУ № 15 АО "Раменский водоканал" (скв. №№ 2854/203548, М-04-81/203549), пгт. Быково, ул. Прудовая (+станция водоподготовки)	10	97	688	50.13.04.000.Т.000050.10.19 от 28.10.2019
ВЗУ № 16 АО "Раменский водоканал" (скв. № 2013/203602), пгт. Кратово, ул. Победы	15	106	748	50.13.04.000.Т.000050.10.19 от 28.10.2019
ВЗУ № 17 АО "Раменский водоканал" (скв. № 0-30-77/203650), пгт. Кратово, ул. Шоссейная	15	173	1224	50.13.04.000.Т.000050.10.19 от 28.10.2019

Страница 568/3236, документ 573af594a40d0f29e616b139611b0587 подписан 01.09.2025, опубликован 01.09.2025 в сетевом издании "РАММЕДИА", тел. +7 (496) 463-12-67, ramnews.ru

Наименование ВЗУ, местоположение	Радиус (размер) поясов зоны санитарной охраны, м			Номер распоряжения Минэкологии Московской области или санитарно-эпидемиологического заключения на проект организации ЗСО
	1 пояс	2 пояс	3 пояс	
ВЗУ № 18 АО "Раменский водоканал" (скв. № М-35-92/243417), пгт. Кратово, ул. Б. Московская	15	113	780	50.13.04.000.Т.000050.10.19 от 28.10.2019
ВНС-1 АО "Раменский водоканал" (скв. № 2254/46243176, скв. № 2254а/46243177), пгт. Ильинский, ул. Краснознаменная (+ станция обезжелезивания)	20	127	899	50.13.04.000.Т.000051.10.19 от 28.10.2019
ВНС-2 АО "Раменский водоканал" (скв. № 1/46243526), пгт. Ильинский, ул. Островского (+станция обезжелезивания)	10	91	641	50.13.04.000.Т.000051.10.19 от 28.10.2019
ВНС-19 АО "Раменский водоканал" (скв. №№ 1957-к/46213502, 2467/46213501, 1964-к/46212756), п. Дубки	10	70	492	50.13.04.000.Т.000051.10.19 от 28.10.2019
ВНС-21 АО "Раменский водоканал" (скв. №№ 7991/46243038, 3069/46203560), пгт. Родники, ул. Б. Учительская (+ станция обезжелезивания)	30	122	866	50.13.04.000.Т.000051.10.19 от 28.10.2019
ВНС-22 АО "Раменский водоканал" (скв. № 1/46203569, 3/46203570), пгт. Удельная, ул. Полевая	10	151	1070	50.13.04.000.Т.000051.10.19 от 28.10.2019
ВНС-24 АО "Раменский водоканал" (скв. № 1-/46203646), пгт. Кратово, Раменское шоссе	10	108	763	50.13.04.000.Т.000051.10.19 от 28.10.2019
ВНС-30 АО "Раменский водоканал" (скв. №№ 4093/46203629, 2073/46203630, 3/46243544), пгт. Кратово, ул. Оранжерейная (+ станция обезжелезивания), ул. Молодцова, ул. Свердлова Лесопарк (артскважины)	10	73	518	50.13.04.000.Т.000051.10.19 от 28.10.2019

Содержание ограничений видов деятельности в границах поясов ЗСО в соотвествии с СанПиН 2.1.4.1110-02 «Зоны санитарной охраны источников водоснабжения и водопроводов питьевого назначения» приведено в разделе 3 данного тома.

Проектные предложения

Артезианские воды сохранятся на перспективу в качестве основного источника централизованного водоснабжения Раменского муниципального округа.

Страница 569/3236, документ 573af594a40d0f29e616b139611b0587
подписан 01.09.2025, опубликован 01.09.2025 в сетевом
издании "РАММЕДИА", тел. +7 (496) 463-12-67, ramnews.ru

Основными направлениями охраны подземных вод при реализации мероприятий генерального плана Раменского муниципального округа являются предотвращение их истощения и ликвидация источников загрязнения подземных вод.

С целью предотвращения загрязнения подземных вод необходимо проведение комплекса инженерных мероприятий, основным из которых является сокращение поступления в поверхностные водоёмы и непосредственно на рельеф загрязнённых стоков. В целях защиты подземных вод от загрязнения предусмотрен комплекс следующих мероприятий:

– организация зон санитарной охраны на всех сохраняемых и планируемых к размещению водозаборных узлах и артезианских скважинах независимо от их принадлежности и формы собственности, состоящих из 3-х поясов: строгого режима и 2-х поясов ограничений, режим использования которых направлен на предупреждение ухудшения качества воды и определѐн СанПиН 2.1.4.1110-02 «Зоны санитарной охраны источников водоснабжения и водопроводов питьевого назначения»;

– вынос из 2 пояса ЗСО всех потенциальных источников загрязнения подземных вод;

– установка систем водоподготовки на ВЗУ;

– ликвидационный тампонаж скважин, исчерпавших нормативный срок эксплуатации, и бурение взамен новых скважин;

– строгое соблюдение режима водоохранных зон водных объектов согласно Водному кодексу Российской Федерации, так как в пределах их речных долин поверхностные воды имеют тесную гидравлическую связь с подземными водоносными горизонтами;

– организация сбора и очистки поверхностного стока с территории населѐнных пунктов на планируемых очистных сооружениях ливневой канализации. Степень очистки должна удовлетворять требованиям СанПиН 1.2.3685-21 «Гигиенические нормативы и требования к обеспечению безопасности и (или) безвредности для человека факторов среды обитания»;

– организация сбора и отвода поверхностного стока с территории производственных площадок и сельскохозяйственных объектов, объектов транспортной инфраструктуры на собственных локальных очистных сооружениях ливневой канализации;

– замена изношенных сетей хозяйственно-бытовой канализации;

– применение оборотного водоснабжения на основных промышленных предприятиях;

– централизованное водоотведение с территории жилой застройки на существующие и планируемые очистные сооружения хозяйственно-бытовой канализации;

– исключение использования пресных подземных вод для технических целей и полива улиц и зеленых насаждений;

– разработка и реализация программы мониторинга подземных вод на территории муниципального округа, включая изучение химического состава подземных вод и исследование режима уровней подземных вод с целью принятия соответствующих решений по охране подземных вод от истощения и загрязнения.

Реконструкция и модернизация существующих водозаборов, замена изношенных сетей, строительство новых водозаборных узлов и элементов системы водоснабжения

Страница 570/3236, документ 573af594a40d0f29e616b139611b0587
подписан 01.09.2025, опубликован 01.09.2025 в сетевом
издании "РАММЕДИА", тел. +7 (496) 463-12-67, ramnews.ru

позволят сэкономить количество потребляемой воды питьевого качества из артскважин, обезопасить население от воды плохого качества и обеспечить бесперебойную подачу воды.

Необходимо провести работы по оценке (переоценке) запасов подземных вод с последующим утверждением (переутверждением) оцененных запасов подземных вод в Государственной комиссии по запасам или Министерстве экологии и природопользования Московской области.

Необходимо также провести исследования для уточнения современного гидродинамического и гидрохимического состояния подземных вод эксплуатационных горизонтов, на основе анализа опыта эксплуатации и оценки качества подземных вод провести подсчѐт и категоризацию запасов подземных вод.

Увеличение производительности существующих ВЗУ и бурение дополнительных скважин должно производиться только при условии предварительного получения лицензии на право пользования недрами (для вновь пробуренных скважин) и своевременного внесения изменений в действующие лицензии. В соответствии с лицензией на право пользования недрами по вновь пробуренным скважинам провести гидрогеологическое изучение в целях поисков и оценки подземных вод, на представленном участке недр утвердить запасы подземных вод. Площадки под размещение новых водозаборных узлов согласовываются с органами санитарного надзора в установленном порядке после получения заключений гидрогеологов на бурение артезианских скважин до начала разработки проектов застройки.

Дальнейшая эксплуатация ВЗУ должна проводиться только при строгом соблюдении допустимого понижения уровня подземных вод, что обеспечит естественное восстановление запасов водоносного горизонта и предотвратит его истощение.

Загрязнения водоносных горизонтов возможно избежать путём организации на всех водозаборных узлах независимо от форм собственности зон санитарной охраны в составе 3-х поясов согласно требованиям СанПиН 2.1.4.1110-02 «Зоны санитарной охраны источников водоснабжения и водопроводов питьевого назначения».

Границы первого пояса ЗСО подземного источника централизованного водоснабжения устанавливаются от одиночного водозабора (артезианской скважины) или от крайних водозаборных сооружений группового водозабора на расстояниях:

- не менее 30 м при использовании защищенных подземных вод;
- не менее 50 м от устья артезианских скважин при использовании недостаточно защищенных подземных вод;
- не менее 10 м от стволов водонапорных башен.

Границы первого пояса ЗСО являются территорией водозаборного сооружения и должны быть огорожены сплошным забором, озеленены и благоустроены. Следует проводить охранные мероприятия, общие для всех водопроводных сооружений. Обеспечить асфальтированные подъезды к водозаборным узлам. Устья артезианских скважин герметизируются для исключения попадания через них атмосферных осадков и прочих загрязнений.

Границы второго пояса ЗСО подземного источника водоснабжения устанавливаются расчётом, учитывающим время продвижения микробного загрязнения воды до водозабора, принимаемое в зависимости от климатических районов и защищённости подземных вод от 100 до 400 суток. В границах второго пояса требуется: тампонирование артезианских скважин, достигших срока амортизации (25-30 лет), а также скважин, расположенных без соблюдения санитарных норм, строительство системы дождевой канализации, со строительством очистных сооружений дождевых стоков,

Страница 571/3236, документ 573af594a40d0f29e616b139611b0587
подписан 01.09.2025, опубликован 01.09.2025 в сетевом
издании "РАММЕДИА", тел. +7 (496) 463-12-67, ramnews.ru

недопущение загрязнения территории бытовыми и промышленными отходами. На территории второго пояса зоны санитарной охраны запрещается: загрязнение территорий мусором, промышленными отходами, размещение складов горюче-смазочных материалов, ядохимикатов и минеральных удобрений, накопителей, шламохранилищ и других объектов, которые могут вызвать химические и микробные загрязнения источников водоснабжения.

Граница третьего пояса ЗСО подземного источника водоснабжения определяется расчётом, учитывающим время продвижения химического загрязнения воды до водозабора, которое должно быть больше принятой продолжительности эксплуатации водозабора, но не менее 25 лет.

Границы зон санитарной охраны для всех водозаборных узлов разрабатываются и утверждаются самостоятельными проектами.

Таким образом, проведение вышеперечисленных природоохранных мероприятий в отношении гидрогеодинамического режима и качества подземных вод, обеспечит предотвращение истощения и загрязнения водоносных горизонтов.

2.6. Санитарная очистка территории

Существующее положение

В соответствии с Федеральным законом от 24.06.1998 № 89-ФЗ «Об отходах производства и потребления» сбор, транспортирование, обработка, утилизация, обезвреживание, захоронение твердых коммунальных отходов обеспечиваются региональными операторами.

На территории Московской области началом деятельности региональных операторов является 1 января 2019 года.

Раменский муниципальный округ в Территориальной схеме обращения с отходами Московской области (утв. постановлением Правительства Московской области от 22.12.2016 № 984/47) отнесен к Воскресенской зоне деятельности регионального оператора.

В соответствии с Федеральным законом от 6.10.2003 № 131-ФЗ «Об общих принципах организации местного самоуправления в Российской Федерации», статья 16, к вопросам местного значения муниципального округа относится участие в организации деятельности по сбору (в том числе раздельному сбору), транспортированию, обработке, утилизации, обезвреживанию, захоронению твердых коммунальных отходов.

Накопление твердых коммунальных отходов (ТКО) образуются преимущественно из двух источников:

1) жилого фонда многоквартирной и индивидуальной застройки, садоводческих товариществ;

2) учреждений и предприятий общественного назначения (социальной инфраструктуры, культурно-коммунальных, административных, деловых, торговых, предприятий общественного питания, учебных, зрелищных, гостиниц, детских садов и прочих нежилых объектов).

В некотором количестве ТКО образуется на производственных объектах в процессе жизнедеятельности сотрудников.

Объѐм твѐрдых коммунальных отходов, образующихся в муниципальном округе от постоянного населения, рассчитанный по нормативам, рекомендованным СП 42.13330.2016 «СНиП 2.07.01-89*. Градостроительство. Планировка и застройка городских и сельских поселений», при существующей численности населения 326,04 тыс.

Страница 572/3236, документ 573af594a40d0f29e616b139611b0587
подписан 01.09.2025, опубликован 01.09.2025 в сетевом
издании "РАММЕДИА", тел. +7 (496) 463-12-67, ramnews.ru

человек составляет 570,57 тыс. куб. м/год. При расчѐтах учитывался рост накопления отходов 2-3 % в год, за счѐт чего к 2025 году норматив образования отходов от постоянного населения возрастает с 1,5 до 1,75 куб. м/год на 1 человека.

Дачные и садоводческие товарищества самостоятельно занимаются организацией сбора бытовых отходов, заключая с региональным оператором договоры на вывоз отходов.

Ориентировочное число контейнеров, которые потребуются для временного хранения ТКО, образующихся в жилом секторе, определяется по формуле (справочник «Санитарная очистка и уборка территорий», АКХ им. К.Д. Памфилова, М., 2005):

$$Бкон = Пгод * К1* К2* / (365 * V),$$

где:

Пгод – годовое накопление ТКО в куб. м;

К1 – коэффициент неравномерности накопления отходов (принимается равным 1,25);

К2 – коэффициент, учитывающий необходимость резерва (принимается равным 1,05)

V – вместимость контейнера, куб. м (принимается равным 1,1 куб. м).

Информация о требуемом количестве стандартных ѐмкостей для сбора ТКО для обслуживания территории жилой застройки приведена в таблице 2.6.1. Для расчѐтов принят стандартный объѐм контейнеров (1,1 куб. м), предполагается ежедневный вывоз отходов.

Таблица 2.6.1

Население, тыс. чел		Объѐм образования отходов, тыс. куб. м/год	Необходимое количество контейнеров, ед.	
Постоянное	326,04	570,57	1865	по 1,1 куб. м

На территории Раменского муниципального округа к северу от д. Сафоново расположен закрытый полигон ТКО «Сафоново», куда вывозились отходы до 2013 г. Общая площадь полигона 22,93 га. Полигон занимает земельные участки с кадастровыми номерами:

50:23:0020286:92 – 1,68 га, категория – «Земли населенных пунктов», вид разрешеного использования – «Под объектами размещения отходов потребления»;

50:23:0020286:93 – 21,25 га, категория – «Земли населѐнных пунктов», вид разрешенного использования – «Под объектами размещения отходов потребления».

Полигон возник стихийно в 1980 году. Свалка была легализована в 1989 году. На окружающей территории находятся деревня Сафоново, распололоженная почти вплотную к границе полигона с юга, деревня Старково и СНТ «Спутник» (в 755 м к востоку), промзона, относящаяся к городу Раменское. В 630 м восточнее полигона протекает река Донинка. На полигоне складировались коммунальные отходы (бумага, пакеты, пищевые отходы), а также отходы золы, шлаки и пыль от топочных установок, твѐрдые минеральные отходы (отходы керамзита, керамики, стеклянные, строительного щебня, асбоцемента, известняка и доломита, кирпича, минерального волокна, песка, бетона, железобетона и проч.), затвердевшие отходы пластмасс, резины, текстильные отходы.

Экологический мониторинг воздуха и почвы в районе полигона «Сафоново» и его СЗЗ, проведенный «Союзом защиты экологических прав населения Московской области»

Страница 573/3236, документ 573af594a40d0f29e616b139611b0587
подписан 01.09.2025, опубликован 01.09.2025 в сетевом
издании "РАММЕДИА", тел. +7 (496) 463-12-67, ramnews.ru

по договору с администрайией Раменского района от 15.01.2013 № 19 после закрытия полигона, показал:

1) Содержание взвешенных веществ на границе СЗЗ полигона не превышает ПДК и колеблется в районе фоновых значений. Содержание диоксида азота на границе СЗЗ были в среднем в 2 раза меньше фоновых, тогда как концентрации диоксида серы в 3,8-5,3 раз и оксида углерода в 1,7-1,8 раза превышали фоновые.

2) Содержание загрязняющих веществ в поверхностных водах р. Донинка не превышает ПДК, за исключением железа (до 13,5 ПДК), нефтепродуктов (до 2,8 ПДК) и нитрит-йона (до 1,9 ПДК). Однако повышенные концентрации загрязняющих веществ в реке не связаны с влиянием полигона ТКО. Вследствие эффекта разбавления, фильтрационные воды полигона ТКО слабо влияют на химический состав поверхностных вод реки Донинка.

3) В ручье, вытекающем с поверхности полигона (ливневые воды), в марте 2013 г. содержание железа составляло 22 ПДК, аммония – 2,9 ПДК, нитритов – 3,6 ПДК, нефтепродуктов – 5 ПДК, никеля – 3 ПДК. В сентябре концентрация железа повысилась до уровня 27,3 ПДК, 2,8 ПДК и 3,8 ПДК соответственно.

4) В результате мониторинга грунтовых вод установлено, что превышения ПДК отмечаются по уровню аммония – в 4,7-30,8 раз, железа – в 2,8-7,2 раз, марганца – в 1,6-3,0 раз, хлоридов (только в скважине №1) – в 1,7-1,8 раза, а также в отдельных случаях – нефтепродуктов (до 1,1 ПДК).

5) Содержания загрязняющих веществ в грунтовых водах на выходе с полигона в 1,00-9,12 раз превышают фоновые. В сентябре по сравнению с мартовским периодом опробования концентрации загрязняющих веществ изменились в незначительной степени. Тем не менее, несколько возросли содержания нитритов и нитратов.

6) В воде колодца д. Сафоново за два периода опробования содержание всех загрязняющих веществ, за исключением общего железа, для которого в Московской области характерно повышенное фоновое содержание, были ниже ПДК.

7) Коэффициенты концентрации химических элементов в почвах СЗЗ полигона «Сафоново» варьируют относительно фона от 2,36 до 8,33. Концентрации загрязняющих веществ, как правило, наиболее высоки на удалении 25 м от полигона. Содержание цинка достигает 3,04 ОДК, мышьяка – 2,35 ПДК, меди – 1,61 ОДК, свинца – 1,4 ОДК. Согласно СанПиН 2.1.7.1287-03, почвы на расстоянии в 25-200 м от полигона можно отнести к умеренно опасной категории загрязнения с $16 < Zc < 32$. При этом суммарный показатель загрязнения свидетельствует, что максимально загрязнены почвы в 25 м от полигона.

8) Радиационная обстановка в пределах полигона ТКО свидетельствует об отсутствии радиационного загрязнения и характеризуется фоновыми значениями в диапазоне 10-14 мкр/час, свойственными для Московской области.

Мероприятиями подпрограммы «Ликвидация накопленного вреда окружающей среде» государственной программы Московской области «Экология и окружающая среда Подмосковья» на 2023-2027 годы (постановление Правительства Московской области от 04.10.2022 № 1068/35) в числе 10 объектов, по которым предусматривается первоочередное (до 2024 г.) проведение работ по рекультивации, фигурирует полигон «Сафоново». Площадь рекультивации полигона – 34,1 га, сроки проведения работ – с 18.03.2022 по 30.09.2024.

По состоянию на 01.01.2024 г. работы по рекультивации полигона «Сафоново» завершены[4].

[4] Территориальная схема обращения с отходами Московской области, утвержденной постановлением Правительства Московской области от 22.12.2016 № 984/47 (в редакции постановления Правительства Московской области от 19.12.2024 № 1614-ПП)

Страница 574/3236, документ 573af594a40d0f29e616b139611b0587 подписан 01.09.2025, опубликован 01.09.2025 в сетевом издании "РАММЕДИА", тел. +7 (496) 463-12-67, ramnews.ru

Также на территории Раменского муниципального округа располагается закрытый полигон ТКО «Торопово» («Бояркино»). Полигон располагается в песчаном карьере в 670 м к юго-востоку от д. Бояркино, в 1000 м западнее д. Торопово, в 970 м к северо-востоку от д. Федино, рядом с автомобильной дорогой А-107 ММК. Он эксплуатировался с 1976 года. Прием отходов был прекращен в 2005 г.

В настоящее время вывоз ТКО с территории Раменского муниципального округа производится на комплекс по переработке отходов (КПО) «Восток», расположенный в муниципальном округе Егорьевск. Часть отходов (преимущественно г. Раменское и населенных пунктов рядом с ним) первоначально направляется на станцию пеирегрузки отходов «Сафоново», расположенную в д. Сафоново, а уже после перегки и уплотнения отходы поступают на КПО.

В Раменском муниципальном округе находится большое количество предприятий различной ведомственной принадлежности и специализации. На предприятиях муниципального округа накапливаются ТКО и производственные отходы I-V классов опасности. На большинстве предприятий разработаны плановые мероприятия по уменьшению объемов накопления и увеличению номенклатуры утилизируемых производственных отходов.

Предприятия Раменского муниципального округа направляют промышленные отходы на утилизацию в соответствии с договорами со специализированными предприятиями: ГП «Промотходы», АО Чеховский регенератный завод, НПП «Экотром», ОАО МОО «Вторчермет», Подольскогнеупор, ОАО «Синтез», ЗАО «Латуньвторцветмет», ООО «Гладь», АО «Вторчермет» и др.

Проектные предложения

Развитие интенсивного жилищного строительства, промышленности, строительство социально-культурных объектов приводит к увеличению образования отходов. В населѐнных пунктах происходит наиболее интенсивное накопление твѐрдых коммунальных отходов, которые при отсутствии организованных мест складирования, несвоевременном удалении и обезвреживании могут серьѐзно загрязнить окружающую природную среду.

В соответствии с решениями генерального плана Раменского муниципального округа численность населения составит на 1 очередь 361,89 тыс. человек постоянного населения, на расчѐтный срок – 407,57тыс. человек постоянного населения и 125,27 тыс. человек сезонного населения.

Результаты расчѐтов объемов образования бытовых отходов и требуемого количества стандартных ѐмкостей для сбора ТКО на территории Раменского муниципального округа на расчѐтные сроки генерального плана отображены в таблице 2.6.2.

Таблица 2.6.2

Планируемая численность населения, тыс. чел		Удельный норматив образования ТКО, куб. м/чел	Объѐм образования ТКО, тыс. куб. м/год	Необходимое количество контейнеров, ед.	
Постоянное население:					
– первая очередь	361,86	1,9	687,53	2248	по 1,1 куб. м
– расчетный срок	407,57	2,56	1043,38	3411	по 1,1 куб. м
Сезонное население					
– расчетный срок	125,27	1,28	160,35	в каждом СНТ	по 8 куб. м

Страница 575/3236, документ 573af594a40d0f29e616b139611b0587 подписан 01.09.2025, опубликован 01.09.2025 в сетевом издании "РАММЕДИА", тел. +7 (496) 463-12-67, ramnews.ru

На расчѐтный срок сохраняется сложившаяся планово-регулярная контейнерная система очистки территории от домового мусора с применением стандартных герметических мусоросборников, обработанных антикоррозийным и антиадгезионным покрытием.

В районах многоквартирных домов предлагается устанавливать новые опорожняемые контейнеры ѐмкостью 1,1 куб. м, которые выгружаются с помощью мусоровозов с фронтальной или задней загрузкой. При этом наличие крышки и отсутствие щелей между крышкой и корпусом контейнера минимизируют возникновение запахов и обеспечивают благоприятный внешний вид контейнера.

В качестве альтернативы в местах интенсивного образования отходов возможна установка контейнеров объѐмом 2,5 или 5 куб. м, которые также позволяют оптимизировать расходы на транспортирование отходов.

Около индивидуальных жилых домов могут быть установлены пластиковые или металлические баки ѐмкостью от 0,12 до 0,24 куб. м, которые также могут быть использованы для раздельного накопления твердых коммунальных отходов. Такие контейнеры должны находиться у каждого индивидуального дома либо у группы из нескольких домов и выставляться их владельцами в день вывоза ТКО.

Раздельное накопление ТКО предполагает накопление различных видов отходов в различных контейнерах, предназначенных для их накопления. Раздельное накопление отходов может осуществляться путѐм использования большого количества различных контейнеров для отдельного накопления стекла (в том числе, по цветам), пластика, бумаги и прочих фракций либо путем использования двух различных контейнеров. Минимальный стандарт системы раздельного накопления отходов – двухконтейнерная система.

Принцип двухконтейнерной системы заключается в разделении отходов на стадии накопления на две составляющие: полезные вторичные компоненты, пригодные для повторного использования (полимерные отходы, бумага и картон, металл, стекло и пр.) и прочие отходы (пищевые и растительные отходы, прочие виды отходов). Таким образом, не происходит смешивание и загрязнение ценных компонентов пищевыми отходами, а вторсырье, собираемое отдельно, остается более высокого качества, чем смешанное.

При этом в случае заинтересованности и наличии возможностей раздельный сбор отходов может осуществляться путем использования большого количества различных контейнеров для отдельного сбора стекла (в том числе, по цветам), пластика, бумаги и прочих фракций (многоконтейнерная система) при условии подтверждения вывоза отдельных контейнеров (каждого) отдельно от остального, т.е. исключая смешивание.

В соответствии с СанПиН 2.1.3684-21 «Санитарно-эпидемиологические требования к содержанию территорий городских и сельских поселений, к водным объектам, питьевой воде и питьевому водоснабжению, атмосферному воздуху, почвам, жилым помещениям, эксплуатации производственных, общественных помещений, организации и проведению санитарно-противоэпидемических (профилактических) мероприятий», на территориях населенных пунктов в соответствии с территориальной схемой обращения с отходами должны быть обустроены контейнерные площадки для накопления ТКО и (или) специальные площадки для накопления крупногабаритных отходов (далее – КГО).

Контейнерные площадки независимо от видов мусоросборников (контейнеров и бункеров) должны иметь подъездной путь, твердое (асфальтовое, бетонное) покрытие с уклоном для отведения талых и дождевых сточных вод, а также ограждение, обеспечивающее предупреждение распространения отходов за пределы контейнерной площадки.

Специальные площадки должны иметь подъездной путь, твердое (асфальтовое, бетонное) покрытие с уклоном для отведения талых и дождевых сточных вод, а также ограждение с трех сторон высотой не менее 1 м.

Страница 576/3236, документ 573af594a40d0f29e616b139611b0587
подписан 01.09.2025, опубликован 01.09.2025 в сетевом
издании "РАММЕДИА", тел. +7 (496) 463-12-67, ramnews.ru

Расстояние от контейнерных и (или) специальных площадок до многоквартирных жилых домов, индивидуальных жилых домов, детских игровых и спортивных площадок, зданий и игровых, прогулочных и спортивных площадок организаций воспитания и обучения, отдыха и оздоровления детей и молодежи должно быть не менее 20 м, но не более 100 м; до территорий медицинских организаций в городских населенных пунктах – не менее 25 м, в сельских населенных пунктах – не менее 15 м.

Допускается уменьшение не более чем на 25% указанных расстояний на основании результатов оценки заявки на создание места (площадки) накопления ТКО на предмет ее соответствия санитарно-эпидемиологическим требованиям.

В случае раздельного накопления отходов расстояние от контейнерных и (или) специальных площадок до многоквартирных жилых домов, индивидуальных жилых домов, детских игровых и спортивных площадок, зданий и игровых, прогулочных и спортивных площадок организаций воспитания и обучения, отдыха и оздоровления детей и молодежи должно быть не менее 8 м, но не более 100 м; до территорий медицинских организаций в городских населенных пунктах – не менее 10 м, в сельских населенных пунктах – не менее 15 м.

Выбор места размещения контейнерной и (или) специальной площадки на территориях ведения гражданами садоводства и огородничества осуществляется владельцами контейнерной площадки в соответствии со схемой размещения контейнерных площадок, определяемой органами местного самоуправления.

Количество мусоросборников, устанавливаемых на контейнерных площадках, определяется хозяйствующими субъектами в соответствии с установленными нормативами накопления ТКО, но в целом на контейнерных площадках должно размещаться не более 8 контейнеров для смешанного накопления ТКО или 12 контейнеров, из которых 4 – для раздельного накопления ТКО, и не более 2 бункеров для накопления КГО.

В случае раздельного накопления отходов на контейнерной площадке их владельцем должны быть предусмотрены контейнеры для каждого вида отходов или группы однородных отходов, исключающие смешивание различных видов отходов или групп отходов, либо групп однородных отходов.

Владелец контейнерной и (или) специальной площадки обеспечивает проведение уборки, дезинсекции и дератизации контейнерной и (или) специальной площадки в зависимости от температуры наружного воздуха, количества контейнеров на площадке, расстояния до нормируемых объектов.

При накоплении ТКО, в том числе при раздельном сборе отходов, владельцем контейнерной и (или) специальной площадки должна быть исключена возможность попадания отходов из мусоросборников на контейнерную площадку.

Сортировка отходов из мусоросборников, а также из мусоровозов на контейнерных площадках не допускается.

Хозяйствующий субъект, осуществляющий деятельность по сбору и транспортированию КГО, обеспечивает вывоз КГО по мере его накопления, но не реже 1 раза в 10 суток при температуре наружного воздуха плюс 4 °С и ниже, а при температуре плюс 5 °С и выше – не реже 1 раза в 7 суток.

Транспортирование ТКО (КГО) с контейнерных площадок должно производиться хозяйствующим субъектом, осуществляющим деятельность по сбору и транспортированию ТКО, с использованием транспортных средств, оборудованных системами, устройствами, средствами, исключающими потери отходов.

Страница 577/3236, документ 573af594a40d0f29e616b139611b0587
подписан 01.09.2025, опубликован 01.09.2025 в сетевом
издании "РАММЕДИА", тел. +7 (496) 463-12-67, ramnews.ru

Хозяйствующий субъект, осуществляющий деятельность по сбору и транспортированию КГО (ТКО), обеспечивает вывоз их по установленному им графику с 7 до 23 часов.

Допускается сбор и удаление (вывоз) ТКО (КГО) с территорий сельских населенных пунктов или с территорий малоэтажной застройки городских населенных пунктов бестарным методом (без накопления ТКО (КГО) на контейнерных площадках).

Вывоз и сброс отходов в места, не предназначенные для обращения с отходами, запрещен.

Арендаторы и собственники нежилых помещений и земельных участков, не имеющие собственных контейнерных площадок, должны заключать договора на вывоз и переработку отходов с организациями, выполняющими указанные функции.

Одной из важнейших задач санитарной очистки является содержание улиц, площадей и других мест общего пользования в чистоте (в соответствии с санитарными нормами) и в состоянии, отвечающем требованиям бесперебойного и безаварийного движения автотранспорта, путѐм их регулярной уборки летом и зимой.

При зимней уборке улиц с применением химических реагентов, использование которых (даже последнего поколения) сопровождается нежелательными побочными эффектами по отношению к окружающей среде, конструкциям дорожных одежд и транспортным средствам, должна быть поставлена задача снижения масштабов их применения до минимального уровня.

Как более экологичные, по сравнению с технической солью, предлагается использовать твѐрдые («Антиснег-1», гранулы ХКМ) и жидкие («НКММ», Нордикс-П) антигололѐдные препараты.

Учитывая отсутствие достоверных сведений о развитии производственных объектов на расчѐтный срок генерального плана, можно предположить, что объѐмы и виды образующихся отходов на расчѐтный срок будут близки к существующим показателям.

Накопление и хранение ТКО и отходов производства на территории промышленных предприятий допускается как временная мера в случае использования отходов в последующем технологическом цикле с целью их полной утилизации или при временном отсутствии полигонов для захоронения, тары для хранения отходов, транспортных средств для вывоза.

Максимально возможное количество единовременного накопления отходов на территории промышленного предприятия в ожидании использования их в технологическом процессе, передачи на переработку другому предприятию или на объект для захоронения определяется проектом лимитов размещения отходов, разрабатываемом на каждом предприятии.

Способ временного хранения отходов определяется классом опасности веществ:

- вещества 1 класса опасности хранятся в герметизированной таре в недоступном для посторонних крытом помещении, в закрывающемся на ключ металлическом шкафу, контейнере, бочке;
- вещества 2 класса опасности хранятся в закрытой таре (закрытые ящики, пластиковые пакеты, мешки);
- вещества 3 класса опасности хранятся в бумажных мешках, пакетах, хлопчатобумажных тканевых мешках;
- вещества 4 и 5 классов опасности могут храниться открыто – навалом, насыпью.

Площадка для хранения отходов должна располагаться в подветренной зоне территории предприятия, покрыта неразрушаемым и непроницаемым для токсических

Страница 578/3236, документ 573af594a40d0f29e616b139611b0587
подписан 01.09.2025, опубликован 01.09.2025 в сетевом
издании "РАММЕДИА", тел. +7 (496) 463-12-67, ramnews.ru

веществ материалом (керамзитобетон, полимербетон, плитка) с автономными ливнестоками и обвалована.

Контроль за состоянием окружающей среды на участках хранения отходов осуществляется промышленными лабораториями предприятия. Вся деятельность предприятия по обращению с отходами должна вестись под контролем территориальных природоохранных организаций – Ростехнадзором, Роспотребнадзором.

Те отходы производства, которые не могут быть употреблены в других отраслях промышленности или сельском хозяйстве передаются на утилизацию специализированным организациям типа ГУП «Промотходы».

Отходы 3 и 4 классов опасности, имеющие влажность не более 85%, невзрывоопасные, несамовоспламеняющиеся и несамовозгорающиеся допускаются к совместному складированию с ТКО с разрешения местных органов Роспотребнадзора и инспекции пожарной охраны. Основным санитарным условием является требование, чтобы токсичность смеси промышленных отходов с бытовыми не превышала токсичности бытовых отходов по данным анализа водной вытяжки. Анализ водной вытяжки должен осуществляться аккредитованной организацией, имеющей соответствующую лицензию.

При отсутствии или недостаточной эффективности системы сбора мусора ТКО могут стать серьезным источником загрязнения всех компонентов окружающей среды. Являясь отходами 5 – 4 класса опасности (малоопасными), ТКО, тем не менее, могут сформировать на прилегающей территории крайне неблагоприятную экологическую ситуацию за счет возникновения резких неприятных запахов в процессе трансформации отходов, а также поступления загрязняющих веществ в поверхностные и подземные воды и почвы. Для предотвращения негативного воздействия отходов на окружающую среду предусматривается:

- рекультивация закрытой свалки ТКО «Торопово»;
- организация раздельного сбора отходов;
- оборудование площадок с твѐрдым покрытием для временного хранения отходов за пределами водоохранных зон рек и зон санитарной охраны водозаборов;
- размещение на оборудованных площадках металлических контейнеров ѐмкостью 1,1 куб. м для временного хранения отходов, а также контейнеров ѐмкостью 5-8 куб. м для крупногабаритных отходов и урн в общественных зонах;
- для всех предприятий муниципального округа – разработать лимиты образования отходов, предусмотреть максимальное использование отходов, образующихся на предприятиях в качестве вторичного сырья;
- организовать передачу опасных отходов на переработку и захоронение организациям, имеющим лицензию на осуществление данного вида деятельности.

В соответствии с Территориальной схемой обращения с отходами Московской области, утверждѐнной постановлением Правительства Московской области от 22.12.2016 № 984/47, Раменский муниципальный округ относится к Воскресенской зоне деятельности регионального оператора.

В Территориальной схеме обращения с отходами предусмотрено, что с 2021 г. вывоз отходов из Раменского муниципального округа возможен на КПО «Восток», расположенный в муниципальном округе Егорьевск, в районе д. Поцелуево. Строительство КПО закончено в 2020 г. После окончания строительства завода по энергетической утилизации ТКО «Воскресенск» в городском округе Воскресенск вблизи деревни Свистягино, отходы после сортировки на КПО «Восток» будут поступать на него.

Страница 579/3236, документ 573af594a40d0f29e616b139611b0587
подписан 01.09.2025, опубликован 01.09.2025 в сетевом
издании "РАММЕДИА", тел. +7 (496) 463-12-67, ramnews.ru

В дальнейшем необходимо актуализировать Генеральную схему санитарной очистки Раменского муниципального округа с учетом показателей генерального плана.

2.7. Особо охраняемые природные территории

Существующие особо охраняемые природные территории областного значения

В соответствии со Схемой развития и размещения особо охраняемых природных территорий в Московской области (утв. постановлением Правительства Московской области от 11.02.2009 № 106/5) на территории Раменского муниципального округа расположено 8 особо охраняемых природных территорий (ООПТ) областного значения. 6 из них относятся к категории памятников природы, 2 – природных заказников.

Общая площадь ООПТ в границах Раменского муниципального округа составляет 6866,14 га или 5,0% территории муниципального округа.

Информация по ООПТ приведена в таблице 2.7.1 и на рисунке 2.7.1.

Рисунок 2.7.1. Фрагмент Схемы развития и размещения особо охраняемых природных территорий Московской области

Страница 580/3236, документ 573af594a40d0f29e616b139611b0587 подписан 01.09.2025, опубликован 01.09.2025 в сетевом издании "РАММЕДИА", тел. +7 (496) 463-12-67, ramnews.ru

Таблица 2.7.1

Номер на Схеме	Наименование ООПТ	Категория	Площадь, га	Номер постановления Правительства Московской области об утверждении паспорта (положения) ООПТ
3.1	Донинский	Государственный природный заказник	5125,23 (в Раменском г.о. – 4708,44)	от 10.08.2022 № 740/23 (в ред. от 28.12.2022)
14	Москворецкий пойменный заказник	Государственный природный заказник	10059,5 (в Раменском г.о. – 1685,41)	от 08.09.2021 № 821/30 (в ред. от 21.07.2022)
151	Боровский курган	Памятник природы	65,58	от 26.04.2016 № 321/13
152	Долина рек Хрипани и Куниловки в п. Кратово	Памятник природы	265,32	от 19.11.2019 № 843/39 (в ред. от 30.08.2023)
153	Лесопарк в дер. Жуково	Памятник природы	10,44	от 26.04.2016 № 321/13
		Охранная зона	0,44	от 04.03.2025 № 63-ПГ
154	Склон р. Гнилуши	Памятник природы	35,93	от 26.04.2016 № 321/13
		Охранная зона	94,75	от 04.08.2023 № 205-ПГ
155	Сосновый лес с венериным башмачком в 49 кв. Гжельского лесничества	Памятник природы	93,49	от 26.04.2016 № 321/13
		Охранная зона	107,86	от 31.08.2023 № 249-ПГ
156	Стратотипический разрез Гжельского яруса каменноуголь-ной системы	Памятник природы	1,53	от 26.11.2010 № 1041/56 (в ред. от 19.02.2015)
		Охранная зона	1,17	от 03.08.2023 № 199-ПГ
	Итого площадь ООПТ		**6866,14**	

3.1. Государственный природный заказник «Донинский»

Положение о государственном природном заказнике областного значения «Донинский» утверждено постановлением Правительства Московской области от 10.08.2022 № 740/23. Постановлением Правительства Московской области от 28.12.2022 № 1475/46 заказник реорганизован.

Расположен на территории Раменского муниципального округа и Богородского городского округа. Занимает часть территории Ногинского и Виноградовского лесничеств к югу от Егорьевского шоссе до поселка городского типа Кратово, между Донинским шоссе и деревней Поповка, к северу от Егорьевского шоссе между деревнями Лужки, Аксеново, Есино и Захарово. Общая площадь заказника составляет 5125,23 га. В Раменском муниципальном округе расположено 4708,44 га.

Охраняемые экосистемы: сосновые и елово-сосновые старовозрастные разнотравно-злаковые и широкотравно-разнотравно-злаковые леса, сосново-еловые кисличные с березой широкотравно-чернично-вейниковые леса, сосново-еловые и еловые с подростом рябины обыкновенной и крушины ломкой, леса с пятнами сфагновых и долгих мхов по западинам, сырые и заболоченные пойменные луга, пойменные камышово-осоковые болота с кустарниковыми ивами.

Охраняемые в Московской области, а также иные редкие и уязвимые виды растений:

виды, занесенные в Красную книгу Московской области, – пальчатокоренник пятнистый, гудайера ползучая, дремлик болотный;

Страница 581/3236, документ 573af594a40d0f29e616b139611b0587
подписан 01.09.2025, опубликован 01.09.2025 в сетевом
издании "РАММЕДИА", тел. +7 (496) 463-12-67, ramnews.ru

виды, являющиеся редкими и уязвимыми таксонами, не внесенные в Красную книгу Московской области, но нуждающиеся на территории области в постоянном контроле и наблюдении, – ландыш майский, любка двулистная, синюха голубая, колокольчик персиколистный, плаун булавовидный, кувшинка белоснежная.

Охраняемые в Московской области, а также иные редкие и уязвимые виды животных:

виды, занесенные в Красную книгу Московской области, – гребенчатый тритон, гадюка обыкновенная, средний пестрый дятел, уж обыкновенный, антофора тусклая, листоед восточный, ляфрия горбатая, муравьиный лев, печальница угольная, обыкновенный осоед, перламутровка дафна, червонец непарный;

виды, являющиеся редкими и уязвимыми таксонами, не внесенные в Красную книгу Московской области, но нуждающиеся на территории области в постоянном контроле и наблюдении, – речная крачка, тростниковая камышевка.

Допустимые виды деятельности:

1) выборочные санитарные рубки (вне мест произрастания и обитания видов растений, лишайников, грибов и животных, являющихся объектами особой охраны заказника), а также уборка неликвидной древесины, разборка горельников в случае возникновения лесного пожара, удаление аварийных деревьев и захламленности вблизи лесохозяйственных дорог и дорог общего пользования по согласованию с центральным исполнительным органом государственной власти Московской области в сфере организации, охраны и использования особо охраняемых природных территорий областного значения;

2) транзитное перемещение моторных транспортных средств к садовым некоммерческим товариществам по существующим автодорогам общего пользования;

3) эксплуатация, ремонт и реконструкция (без расширения) существующих лесных дорог, автомобильных дорог, коммуникаций и инженерных объектов;

4) прокладка автомобильных дорог местного значения к садоводческим некоммерческим товариществам "Аксеново", "Радуга", "Радуга-2", "Орбита-3", "Березовая роща";

5) проведение научных исследований и мониторинга окружающей среды (в том числе геологическое изучение недр для государственных нужд и государственный мониторинг состояния недр) методами, не ухудшающими экологическое состояние объекта;

6) разведка и добыча подземных вод для целей хозяйственно-питьевого водоснабжения населения;

7) эксплуатация и капитальный ремонт водозаборных сооружений, построенных до утверждения настоящего Положения о заказнике;

8) проведение организованных эколого-просветительских, научно-исследовательских, массовых спортивных и зрелищных мероприятий по согласованию с Министерством экологии и природопользования Московской области;

9) устройство искусственных гнезд, дуплянок, скворечников, подкормочных площадок для птиц;

10) заготовка гражданами пищевых лесных ресурсов (грибы, ягоды) для собственных нужд в порядке, установленном законодательством Российской Федерации;

Страница 582/3236, документ 573af594a40d0f29e616b139611b0587
подписан 01.09.2025, опубликован 01.09.2025 в сетевом
издании "РАММЕДИА", тел. +7 (496) 463-12-67, ramnews.ru

11) неполное, мозаичное (растянутое по времени выкашивания травостоя) сенокошение;

12) сезонное добывание неохраняемых охотничьих ресурсов в целях любительской охоты;

13) строительство инженерных коммуникаций для нужд обороны страны, безопасности государства и обеспечения правопорядка по согласованию с Министерством экологии и природопользования Московской области.

Запрещенные виды деятельности:

1) нарушение почвенного покрова и гидрологического режима территории;

2) забор воды из поверхностных водных объектов для любых целей, кроме тушения пожаров;

3) любое строительство, прокладка новых дорог, железнодорожных путей, трубопроводов, линий электропередачи и других коммуникаций, кроме видов деятельности, разрешенных согласно пунктам 4, 13 подраздела "Допустимые виды деятельности" настоящего режима особой охраны;

4) создание объектов (мест) размещения отходов производства и потребления;

5) использование открытого огня, в том числе мангалов, открытых жаровен, газовых конфорок и костров;

6) пал травы, применение пиротехнических средств;

7) любые рубки, кроме разрешенных в подразделе "1. Допустимые виды деятельности" настоящего режима особой охраны, и вывоз древесины по непромерзшей почве;

8) проезд и стоянка транспортных средств, строительной и иной техники вне дорог общего пользования и специально предусмотренных для этого мест;

9) мойка транспортных средств;

10) прогон и выпас скота;

11) выгул собак без поводков;

12) распашка земель (за исключением работ по лесовосстановлению после проведения санитарно-оздоровительных мероприятий, а также мер противопожарного обустройства лесов);

13) заготовка древесины, сбор корья, цветов, заготовка сока, уничтожение старовозрастных и дуплистых деревьев, нанесение любых повреждений растениям;

14) применение химических средств борьбы с вредителями, болезнями растений, сорняками и малоценными породами деревьев и кустарников;

15) уничтожение диких животных, гнезд, нор, иных укрытий, а также действия, ведущие к беспокойству диких животных;

16) подсадка экзотических пород деревьев, кустарников, травянистых растений;

17) уничтожение и повреждение аншлагов, стендов, других информационных знаков и указателей, строений и сооружений, нанесение надписей и знаков на деревьях.

14. Государственный природный заказник областного значения «Москворецкий пойменный заказник».

Реорганизован постановлением Правительства Московской области от 08.09.2021

Страница 583/3236, документ 573af594a40d0f29e616b139611b0587 подписан 01.09.2025, опубликован 01.09.2025 в сетевом издании "РАММЕДИА", тел. +7 (496) 463-12-67, ramnews.ru

№ 821/30 (в ред. от 21.07.2022). В новых границах распространяется кроме городского округа Воскресенск еще и на часть территории Раменского муниципального округа к северу от села Михеево, к северо-востоку от села Рыболово, к северу от деревни Торопово. Общая площадь заказника составляет 10059,50 га, из них на территории Раменского муниципального округа – 1685,41 га.

Охраняемые экосистемы: обширные малонарушенные многовидовые пойменные луга с ирисом сибирским и шлемником копьелистным; сообщества естественной гривистой поймы с остепненными клубнично-порезниково- узкомятликовыми лугами на гривах и повышениях; восстанавливающиеся залежные луга с вкраплениями естественных разнотравно-злаковых лугов; разнообразные аквальные многовидовые пойменные сообщества.

Охраняемые в Московской области, а также иные редкие и уязвимые виды растений:

виды, занесенные в Красную книгу Московской области - ирис, или касатик, сибирский, шлемник копьелистный;

виды, являющиеся редкими и уязвимыми таксонами, не внесенные в Красную книгу Московской области, но нуждающиеся на территории области в постоянном контроле и наблюдении - синюха голубая.

Охраняемые в Московской области, а также иные редкие и уязвимые виды животных:

виды, занесенные в Красную книгу Российской Федерации - каравайка, краснозобая казарка, горный гусь, белоглазый нырок, степной орел, курганник, ходулочник, степная тиркушка;

виды, занесенные в Красные книги Российской Федерации и Московской области: чернозобая гагара, черный аист, пискулька, серый гусь, скопа, степной лунь, змееяд, большой подорлик, малый подорлик, беркут, орлан-белохвост, сапсан, кулик-сорока, большой кроншнеп, малая крачка, серый сорокопут, вертлявая камышевка, белая лазоревка, серый гусь;

виды, занесенные в Красную книгу Московской области - малая поганка, красношейная поганка, серощекая поганка, малая выпь, белый аист, лебедь-кликун, серая утка, шилохвость, осоед, черный коршун, полевой лунь, луговой лунь, орел-карлик, дербник, кобчик, серый журавль, пастушок, большой улит, травник, поручейник, мородунка, турухтан, дупель, большой веретенник, малая чайка, белокрылая крачка, клинтух, обыкновенная горлица, домовый сыч, длиннохвостая неясыть, обыкновенный зимородок, удод, зеленый дятел, седой дятел, белоспинный дятел, трехпалый дятел, ястребиная славка, ремез, дубровник, садовая овсянка; луговой конек; прыткая ящерица, обыкновенный уж; гребенчатый тритон, зеленая жаба, краснобрюхая жерлянка, чесночница; обыкновенный сом; червонец непарный, бронзовка мраморная, офонус неясный, щитень весенний, пристицефал Жозефины, пристицефал Жадина;

виды, являющиеся редкими и уязвимыми таксонами, не внесенные в Красную книгу Московской области, но нуждающиеся на территории области в постоянном контроле и наблюдении - черношейная поганка, большая выпь, свиязь, обыкновенная пустельга, тетерев, серая куропатка, перепел, погоныш, малый зуек, черноголовая чайка, серебристая чайка, хохотунья, речная крачка, кольчатая горлица, болотная сова, мохноногий сыч, золотистая щурка, желтоголовая трясогузка, соловьиный сверчок, северная бормотушка, черноголовый чекан, горихвостка-чернушка, деряба, вьюрок, махаон, ранатра палочковидная.

Страница 584/3236, документ 573af594a40d0f29e616b139611b0587 подписан 01.09.2025, опубликован 01.09.2025 в сетевом издании "РАММЕДИА", тел. +7 (496) 463-12-67, ramnews.ru

Допустимые виды деятельности:

1) сенокошение (на особо ценных участках – после 1 июля);

2) посев многолетних трав (кроме особо ценных участков);

3) выращивание зерновых и кормовых сельскохозяйственных культур на традиционно распахиваемых земельных участках;

4) возведение построек, необходимых для ведения сельского хозяйства, в том числе животноводческих комплексов молочного и мясного направления (кроме особо ценных участков заказника), по согласованию со специально уполномоченным органом (учреждением), осуществляющим управление особо охраняемыми природными территориями в Московской области (далее – специально уполномоченный орган);

5) размещение зданий, сооружений, используемых для содержания и разведения сельскохозяйственных животных, на традиционно используемых в производстве земельных участках сельскохозяйственного назначения, вне особо ценных участков заказника. Размер земельного участка, занимаемого животноводческим комплексом, не должен превышать 15 га. Наиболее благоприятными для строительства являются относительно ровные площадки с минимальными уклонами по продольной оси и с уклонами от 0,3 процента до 1 процента по поперечной оси зданий. Оптимальное соотношение сторон участка – 1:1,5.

Благоприятные гидрогеологические условия для строительства животноводческих комплексов характеризуются залеганием водоносных горизонтов на глубине более 5 м. Отметки площадки комплексов должны находиться на 0,5 м выше расчетного горизонта высоких вод. В пределах территории животноводческого комплекса должны отсутствовать овраги, русла ручьев.

В животноводческих комплексах на территории заказника должно применяться стойлово-пастбищное содержание скота, предусматриваться немедленное удаление и транспортирование навоза к местам его хранения и переработки вне территории заказника;

6) поверхностное улучшение лутов;

7) выпас скота, не допуская пастбищные нагрузки, превышающие 70-80 голов/км^2;

8) реконструкция существующей мелиоративной сети, расчистка канав от заиления и древесно-кустарниковой растительности;

9) охота в установленные законодательством Российской Федерации сроки (кроме весенней охоты на особо ценных участках);

10) любительское рыболовство без применения сетей и сетевых ловушек любого типа;

11) разведка и добыча строительных песков и гравия в установленном законодательством Российской Федерации порядке на месторождениях «Федотовское» и «Красный Холм» (Михеевское) вне особо ценных участков заказника;

12) проведение научных исследований и мониторинга окружающей среды (в том числе геологическое изучение недр для государственных нужд и государственный мониторинг состояния недр) методами, не ухудшающими экологическое состояние объекта;

Страница 585/3236, документ 573af594a40d0f29e616b139611b0587 подписан 01.09.2025, опубликован 01.09.2025 в сетевом издании "РАММЕДИА", тел. +7 (496) 463-12-67, ramnews.ru

13) проведение эколого-образовательных мероприятий, экскурсий, не наносящих ущерб популяциям мигрирующих и размножающихся животных;

14) создание элементов экологической инфраструктуры по согласованию со специально уполномоченным органом, в том числе:

- ✓ вынесение на местность границ заказника и особо ценных участков путем установки информационных аншлагов;
- ✓ оборудование экологических троп;
- ✓ благоустройство сложившихся мест отдыха на берегах рек Москвы и Нерской;
- ✓ устройство искусственных гнезд, развеска дуплянок, подкормочных площадок для птиц, проведение других биотехнических мероприятий;

15) ремонт и реконструкция существующих автодорог и коммуникаций, а также сооружений, являющихся их неотъемлемой технологической частью, в пределах их полосы отвода и охранных зон.

Запрещенные виды деятельности:

1) предоставление земельных участков под застройку, а также для коллективного садоводства и огородничества;

2) любое строительство, возведение некапитальных построек, временных сооружений, за исключением зданий, сооружений, построек, предусмотренных подпунктами 4 и 5 пункта «Допустимые виды деятельности», по согласованию со специально уполномоченным органом;

3) прокладка новых дорог и коммуникаций, кроме необходимых для обеспечения жизнедеятельности примыкающих населенных пунктов и ведения сельского хозяйства (по согласованию со специально уполномоченным органом);

4) разведка и добыча полезных ископаемых, кроме строительных песков и гравия на месторождениях «Федотовское» и «Красный Холм» (Михеевское) вне особо ценных участков заказника;

5) выжигание сухой растительности в весенне-летнее время;

6) распашка лугов на особо ценных участках, разрешается только уход за сенокосами путем поверхностного улучшения;

7) раннее (до 1 июля) сенокошение, кошение на зеленую массу и силос на особо ценных участках;

8) въезд на территорию особо ценных участков автотранспорта, за исключением сельхозтехники и машин специального назначения;

9) весенняя охота на особо ценных участках;

10) пребывание на территории заказника с огнестрельным, пневматическим и метательным стрелковым оружием вне установленного сезона охоты;

11) уничтожение, изъятие из природы растений и животных, являющихся объектами особой охраны заказника;

12) сбор дикорастущих растений, являющихся объектами особой охраны заказника, их выкапывание и пересаживание;

13) натаска собак и проведение соревнований с ними на особо ценных

Страница 586/3236, документ 573af594a40d0f29e616b139611b0587
подписан 01.09.2025, опубликован 01.09.2025 в сетевом
издании "РАММЕДИА", тел. +7 (496) 463-12-67, ramnews.ru

участках до 1 июля;

14) сетевой лов рыбы;

15) вырубка деревьев и кустарников по берегам старого и нового русел реки Нерской;

16) применение любых ядохимикатов, а на особо ценных участках - и химических удобрений;

17) складирование ядохимикатов, минеральных удобрений, горюче-смазочных материалов, навоза и мусора;

18) проведение авиационно-химических работ и полетов над поймой легких и сверхлегких летательных аппаратов;

19) устройство свалок, засорение территории;

20) проведение культурно-массовых мероприятий, спортивных соревнований, физкультурно-спортивных фестивалей и тренировочных сборов, за исключением соревнований по бердвотчингу и мероприятий, предусмотренных подпунктом 13 пункта 1 «Допустимые виды деятельности» настоящего раздела;

21) осуществление рекреационного благоустройства и строительства, за исключением обустройства экологических троп и сложившихся мест отдыха на берегах рек Москвы и Нерской;

22) разведение костров;

23) намеренная интродукция растений и животных, посадки экзотических пород деревьев и кустарников;

24) прослушивание аудиоустройств без наушников;

25) другие виды деятельности, наносящие ущерб природным комплексам, редким видам растений и животных заказника.

151. Памятник природы «Боровской курган»

Паспорт утвержден постановлением Правительства Московской области от 26.04.2016 № 321/13. Создан в 1984 г. Площадь 65,58 га. Расположен в непосредственной близости от деревень Чулково и Каменное Тяжино.

Охраняемые экосистемы: склоновые широколиственные и березово-широколиственные широкотравные леса, черноольшаники влажнотравные, заболоченные луга. Места произрастания и обитания охраняемых в Московской области, а также иных редких и уязвимых видов растений и животных, зафиксированных на территории памятника природы.

Охраняемые в Московской области, а также иные редкие и уязвимые виды растений:

– виды, занесенные в Красную книгу Московской области: омфалодес ползучий, или пупочник, мытник Кауфмана, ветреница лесная, ирис, или касатик, сибирский;

– виды, являющиеся редкими и уязвимыми таксонами, не включенные в Красную книгу Московской области, по нуждающиеся на территории Московской области в постоянном контроле и наблюдении: колючник Биберштейна, колокольчик крапиволистный.

Страница 587/3236, документ 573af594a40d0f29e616b139611b0587
подписан 01.09.2025, опубликован 01.09.2025 в сетевом
издании "РАММЕДИА", тел. +7 (496) 463-12-67, ramnews.ru

Охраняемые в Московской области, а также иные редкие и уязвимые виды животных:

– виды, занесенные в Красную книгу Московской области: махаон, многоцветница чѐрно-жѐлтая, или чѐрно-рыжая;

– виды, являющиеся редкими и уязвимыми таксонами, не включенные в Красную книгу Московской области, но нуждающиеся на территории Московской области в постоянном контроле и наблюдении: пустельга, речная крачка, толстоголовка-тире, толстоголовка-лесовик, горошковая белянка, рапсовая (резедовая) белянка, лимонница, глазок цветочный, воловий глаз, перламутровка полевая, перламутровка-аглая, перламутровка большая лесная, дневной павлиний глаз, репейница, голубянка-икар.

Запрещенные виды деятельности:

а) строительство новых горнолыжных трасс и других объектов;

б) рубки леса, кроме санитарных;

в) нарушение почвенного покрова;

г) устройство туристских стоянок, разведение костров;

д) сбор растений;

е) въезд транспорта.

152. Памятник природы областного значения «Долина рек Хрипани и Куниловки в п. Кратово»

Паспорт утвержден постановлением Правительства Московской области от 19.11.2019 № 843/39 (в ред. от 30.08.2023). Создан в 1992 г. Площадь 265,32 га. Включает территорию вдоль долины реки Хрипань и ее притока ручья Куниловка с примыкающими участками лесопарковых насаждений от Раменского шоссе до улицы Туполева.

Охраняемые экосистемы: черноольшаники, сырые и влажнотравные луга, злаковые и разнотравно-злаковые луга, участки осиново-березово-еловых, старовозрастных сосновых и елово-сосновых лесов, высокотравные прибрежно-водные луга с отдельными деревьями березы, осины, сосны, ивы ломкой, с рябиной, кленом ясенелистным, ивой козьей в подлеске.

Редкие виды растений, не включенные в Красную книгу Московской области, но нуждающихся на территории области в постоянном контроле и наблюдении: колокольчик персиколистный, пальчатокоренник мясо-красный, ландыш майский, тимьян, или чабрец Леви, земляника мускусная, фиалка душистая, кувшинка белоснежная.

Виды животных, занесенные в Красную книгу Московской области: прыткая ящерица, пилохвост сосновый, сизира темная, род Муравьиный лев, оруссус еловый, или паразитический, бембекс носатый, парнопес крупный, андрена голубоватая, червонец непарный, спиральноусая пчела плоскозубая, гоплитис вздутый, шмель конфузус, зефир березовый, червонец фиолетовый, червонец титир, или бурый, перламутровка дафна, краеглазка эгерия, жужжало малое, печальница угольная.

Вид животных, занесенный в Красную книгу Российской Федерации: акантолида желтоголовая.

Виды животных, являющиеся редкими и уязвимыми таксонами, не включенные в Красную книгу Московской области, но нуждающиеся на территории области в постоянном контроле и наблюдении: речная крачка, хохлатая синица, вьюрок, или юрок, огнетелка нимфа, пластинокрыл обыкновенный, ранатра палочковидная, бластикотома папоротниковая, гептамел бледно-желтый, пяденица подмаренниковая, пяденица тенелюбивая,

Страница 588/3236, документ 573af594a40d0f29e616b139611b0587
подписан 01.09.2025, опубликован 01.09.2025 в сетевом
издании "РАММЕДИА", тел. +7 (496) 463-12-67, ramnews.ru

бражник сосновый, орденская лента красная, махаон, многоцветница черно-желтая, шашечница диамина.

Допустимые виды деятельности:

1) проведение противопожарных, санитарно-оздоровительных и иных профилактических мероприятий, необходимых для обеспечения противопожарной безопасности и поддержания санитарных свойств территории, в том числе эксплуатация лесных дорог, прочистка просек, устройство и обновление минерализованных полос, установка аншлагов и шлагбаумов, благоустройство зон отдыха граждан;

2) выборочные санитарные рубки (вне мест произрастания и обитания видов растений, лишайников, грибов и животных, являющихся объектами особой охраны заказника), а также уборка неликвидной древесины, разборка горельников в случае возникновения лесного пожара, удаление аварийных деревьев и захламленности вблизи лесохозяйственных дорог и дорог общего пользования;

3) эксплуатация, ремонт и реконструкция существующих лесных дорог, автомобильных дорог, железнодорожных путей, коммуникаций и инженерных объектов;

4) прокладка новых коммуникаций и дорог по согласованию с Министерством экологии и природопользования Московской области (далее - уполномоченный орган);

5) эксплуатация, ремонт, капитальный ремонт и реконструкция существующих объектов капитального строительства (без их расширения);

6) проведение массовых спортивных, зрелищных и иных мероприятий в специально отведенных для этого местах, проведение организованных эколого-просветительских и научно-исследовательских мероприятий, мониторинга состояния окружающей среды;

7) устройство искусственных гнезд, дуплянок, скворечников, подкормочных площадок для птиц;

8) заготовка гражданами пищевых лесных ресурсов для собственных нужд в порядке, установленном законодательством Российской Федерации и законодательством Московской области;

9) неполное, мозаичное (растянутое по времени выкашивания травостоя) сенокошение;

10) очистка и расчистка водных объектов в границах памятника природы по согласованию с уполномоченным органом;

11) строительство, эксплуатация, реконструкция железнодорожной инфраструктуры, спортивной площадки и объектов коммунального хозяйства филиала ОАО "РЖД" - Московская детская железная дорога" на территории земельного участка с кадастровым номером 50:23:0000000:103, расположенного в границах памятника природы;

12) эксплуатация существующего в границах памятника природы стационарного веревочного парка с опорной системой из деревьев и искусственных элементов при условии соблюдения требований ГОСТ Р 56986-2016 "Безопасность веревочных парков. Требования безопасности при проектировании, монтаже и эксплуатации", мер защиты корневой системы и почвы, перемещения платформ и тросов по высоте стволов опорных деревьев для минимизации нарушений радиального прироста не реже чем раз в три года с уведомлением уполномоченного органа с предоставлением подтверждающей информации;

13) эксплуатация и ремонт существующих детских и спортивных площадок;

Страница 589/3236, документ 573af594a40d0f29e616b139611b0587
подписан 01.09.2025, опубликован 01.09.2025 в сетевом
издании "РАММЕДИА", тел. +7 (496) 463-12-67, ramnews.ru

14) размещение и эксплуатация нестационарных рекреационных объектов, плоскостных спортивных сооружений, элементов благоустройства и малых архитектурных форм в границах памятника природы по согласованию с уполномоченным органом;

15) эксплуатация, ремонт и реконструкция зданий и сооружений, находящихся на балансе ФГБУ "Санаторий для детей с родителями "Кратово" Минздрава России, в пределах памятника природы;

16) разведка и добыча подземных вод для целей хозяйственно-питьевого водоснабжения населения по согласованию с уполномоченным органом;

17) строительство и реконструкция главных железнодорожных путей общего пользования, реконструкция станций на участке Крюково - Раменское Казанского направления Московской железной дороги.

1. Запрещенные виды деятельности:

1) забор воды из водных объектов для любых целей, кроме тушения пожаров;

2) загрязнение поверхностных и подземных вод неочищенными сточными водами и другими веществами, сброс сточных вод;

3) использование открытого огня, в том числе мангалов, открытых жаровен, газовых конфорок и костров, пал травы, применение пиротехнических средств;

4) захламление территории мусором, размещение объектов хранения и захоронения отходов производства и потребления, радиоактивных, химических, взрывчатых, токсичных, отравляющих и ядовитых веществ;

5) добыча (в том числе сбор, отлов) редких и находящихся под угрозой исчезновения растений, животных и других организмов, занесенных в Красную книгу Российской Федерации и Красную книгу Московской области;

6) осуществление любых мероприятий по охране объектов животного мира и среды их обитания (в том числе компенсационных мероприятий) в границах памятника природы без согласования с уполномоченным органом;

7) осуществление всех видов хозяйственной или иной деятельности, способной оказать воздействие на объекты животного мира и среду их обитания, за исключением мероприятий, разрешенных подразделом 1 "Допустимые виды деятельности" настоящего раздела, без согласования с уполномоченным органом;

8) уничтожение либо повреждение гнезд, дупел, нор и других жилищ, убежищ и устойчивых мест размножения диких животных;

9) сбор пищевых лесных ресурсов и лекарственных растений в промышленных и коммерческих целях;

10) подсадка экзотических пород деревьев, кустарников, травянистых растений, интродукция видов животных, не характерных для данной территории, в том числе в целях акклиматизации;

11) обустройство животноводческих и птицеводческих комплексов и ферм, применение пестицидов и агрохимикатов, прогон и выпас сельскохозяйственных животных;

12) нарушение почвенного покрова и гидрологического режима территории, за исключением мероприятий, разрешенных подразделом 1 "Допустимые виды деятельности" настоящего раздела;

Страница 590/3236, документ 573af594a40d0f29e616b139611b0587
подписан 01.09.2025, опубликован 01.09.2025 в сетевом
издании "РАММЕДИА", тел. +7 (496) 463-12-67, ramnews.ru

13) геологическая разведка и добыча полезных ископаемых, а также выполнение иных связанных с пользованием недрами работ, за исключением мероприятий, разрешенных пунктом 16 подраздела 1 "Допустимые виды деятельности" настоящего раздела;

14) инженерные изыскания, связанные с нарушением компонентов природной среды;

15) уничтожение или повреждение аншлагов, стендов и других информационных знаков и указателей;

16) повреждение древесно-кустарниковой растительности;

17) размещение временных (некапитальных) объектов, за исключением разрешенных подразделом 1 "Допустимые виды деятельности" настоящего раздела;

18) проведение любых видов работ, связанных с изменением естественного природного ландшафта;

19) заправка топливом и мойка автомобилей и иного моторного транспорта;

20) самовольная посадка деревьев и кустарников, а также другие самовольные действия граждан и должностных лиц, направленные на обустройство отдельных участков памятника природы;

21) вырубка деревьев и кустарников, за исключением разрешенных подразделом 1 "Допустимые виды деятельности" настоящего раздела;

22) организация палаточных лагерей и мест отдыха, стоянок автомобилей вне установленных мест;

23) устройство спортивных площадок и установка спортивного оборудования, прокладка и маркировка спортивных трасс и маршрутов, проведение массовых спортивных, зрелищных и иных мероприятий за пределами территорий, отведенных для этих целей;

24) размещение рекламных и информационных щитов, не связанных с функционированием памятника природы;

25) размещение отвалов грунтов;

26) строительство зданий, строений, сооружений, за исключением разрешенных подразделом 1 "Допустимые виды деятельности" настоящего раздела.

153. Памятник природы «Лесопарк в деревне Жуково»

Паспорт утвержден постановлением Правительства Московской области от 26.04.2016 № 321/13. Создан в 1985 г. Площадь 10,44 га. Расположен в деревня Жуково, в 10 м к юго-востоку от автодороги Жуково – Какузево.

Парк располагается на месте старинной усадьбы Жуково (Нестеровское). В 20-х годах прошлого века бывшая усадьба с парковым комплексом становится памятным местом, связанным с именем В.И. Ленина, – в октябре 1921 года он приезжал в Жуково на охоту и останавливался в семье Носовых. В этот же период на территории бывшей усадьбы был открыт лагерь для детей текстильщиков города Раменское, названный в честь В.И. Ленина, с целью улучшения здоровья детей, а также их познавательного и эстетического воспитания.

Охраняемые экосистемы: старинные парковые насаждения из липы, дуба, клена и вяза.

Страница 591/3236, документ 573af594a40d0f29e616b139611b0587
подписан 01.09.2025, опубликован 01.09.2025 в сетевом
издании "РАММЕДИА", тел. +7 (496) 463-12-67, ramnews.ru

Отдельные объекты живой природы: старовозрастные липовые аллеи, отдельные старые липы, дубы, клены.

Места произрастания и обитания редких и уязвимых видов растений и животных, зафиксированных на территории памятника природы.

Виды растений, являющиеся редкими и уязвимыми таксонами, не включенные в Красную книгу Московской области, но нуждающиеся на территории Московской области в постоянном контроле и наблюдении: ландыш майский, земляника мускусная, колокольчики - широколистный и персиколистный.

Виды животных, являющиеся редкими и уязвимыми таксонами, не включенные в Красную книгу Московской области, но нуждающиеся на территории Московской области в постоянном контроле и наблюдении: пустельга.

Запрещенные виды деятельности:

а) рубки, кроме санитарных;

б) устройство стоянок;

в) разведение костров;

г) строительство.

Постановлением Губернатора Московской области от 04.03.2025 № 63-ПГ для памятника природы установлкена охранная зона. Площадь охранной зоны – 0,44 га.

1. Допустимые виды деятельности в охранной зоне:

1) рубка аварийных деревьев (в целях недопущения вреда жизни и здоровью граждан или ущерба государственному имуществу и имуществу граждан);

2) уборка неликвидной древесины;

3) осуществление противопожарных мероприятий;

4) проведение научных исследований природоохранной и историко-культурной направленности, ведение экологического мониторинга;

5) проведение организованных мероприятий по историко-культурному и экологическому образованию и воспитанию;

6) сенокошение;

7) пешие, лыжные, велосипедные и конные прогулки;

8) демонтаж руинированных построек и сооружений, вывоз строительного мусора;

9) создание элементов экологической инфраструктуры с уведомлением Министерства экологии и природопользования Московской области (далее - уполномоченный орган), в том числе:

вынесение на местность границ охранной зоны путем установки информационных щитов (аншлагов);

создание экологических троп и экотуристских маршрутов;

10) любительская фото-, видео- и киносъемка;

11) прокладка новых трубопроводов, сетей водоотведения и водоснабжения, линий электропередачи, линий связи, вне мест расположения ценных природных объектов с уведомлением уполномоченного органа;

Страница 592/3236, документ 573af594a40d0f29e616b139611b0587
подписан 01.09.2025, опубликован 01.09.2025 в сетевом
издании "РАММЕДИА", тел. +7 (496) 463-12-67, ramnews.ru

12) эксплуатация, ремонт, обслуживание и реконструкция существующих сооружений, пешеходных дорожек, автомобильных дорог, трубопроводов, сетей водоотведения и водоснабжения, линий электропередачи, линий связи;

13) проведение культурно-массовых мероприятий, спортивных соревнований, фестивалей с уведомлением уполномоченного органа;

14) осуществление рекреационного благоустройства (размещение дорожно-тропиночной сети, скамей, беседок, навесов от дождя и других объектов рекреационного назначения) вне мест расположения ценных природных объектов с уведомлением уполномоченного органа.

2. Запрещенные виды деятельности в охранной зоне:

1) строительство новых зданий, сооружений, автомобильных дорог, кроме разрешенных пунктом 1 «Допустимые виды деятельности» настоящего раздела;

2) любые рубки, кроме разрешенных пунктом 1 «Допустимые виды деятельности» настоящего раздела;

3) организация туристских станций, бивуаков и палаточных лагерей вне специально отведенных для этого участков;

4) поджигание растительности, устройство палов;

5) проведение культурно-массовых мероприятий, спортивных соревнований, фестивалей без уведомления уполномоченного органа;

6) разведение костров вне специально отведенных и оборудованных для этого участков;

7) разведка и добыча полезных ископаемых, за исключением научно-исследовательских работ по геологическому изучению недр для государственных нужд и государственному мониторингу состояния недр;

8) взрывные работы;

9) использование пиротехнических средств;

10) заезд на территорию охранной зоны и перемещение по ней с использованием моторных транспортных средств вне автомобильных дорог (кроме необходимых для осуществления видов деятельности разрешенных пунктом 1 «Допустимые виды деятельности» настоящего раздела, а также кроме транспорта для осуществления, природоохранного патрулирования и иной природоохранной деятельности, транспорта экстренных служб);

11) изъятие верхних слоев почвы, дерна, устройство навалов грунта, кроме видов деятельности, разрешенных пунктом 1 «Допустимые виды деятельности» настоящего раздела;

12) виды деятельности, приводящие к загрязнению территории, в том числе:

применение химических средств борьбы с вредителями, болезнями растений, сорняками и малоценными породами деревьев и кустарников;

складирование ядохимикатов, минеральных удобрений, горюче-смазочных материалов, навоза;

сброс отходов производства и потребления на территорию, замусоривание, устройство навалов мусора;

13) свободный выгул собак без поводка и намордника;

Страница 593/3236, документ 573af594a40d0f29e616b139611b0587
подписан 01.09.2025, опубликован 01.09.2025 в сетевом
издании "РАММЕДИА", тел. +7 (496) 463-12-67, ramnews.ru

14) деятельность, причиняющая вред природным комплексам и их компонентам.

154. Природный заказник «Склон реки Гнилуши»

Паспорт утвержден постановлением Правительства Московской области от 26.04.2016 № 321/13. Создан в 1988 г. Площадь 35,93 га. Расположен в 0,6 км к северо-северо-востоку от деревни Пестовка, в долине р. Гнилуши.

Охраняемые экосистемы: склоновые широколиственные леса с сосной, высокоствольные дубово-липово-березовые леса разнотравно-злаковые.

Места произрастания охраняемых в Московской области, а также иных редких и уязвимых видов растений, зафиксированных на территории памятника природы, перечисленных ниже, а также места обитания барсука.

Охраняемые в Московской области, а также иные редкие и уязвимые виды растений:

– вид, занесенный в Красную книгу Московской области: венерин башмачок крапчатый, или пятнистый;

– виды, являющиеся редкими и уязвимыми таксонами, не включенные в Красную книгу Московской области, но нуждающиеся на территории Московской области в постоянном контроле и наблюдении: волчеягодник обыкновенный или волчье лыко, любка двулистная, пальчатокоренник Фукса, гнездовка настоящая, тайник яйцевидный, колокольчики персиколистный и крапиволистный.

Запрещенные виды деятельности:

а) все виды рубок, кроме выборочных санитарных, рубок ухода в молодняках и прореживания;

б) устройство туристских стоянок;

в) всякое строительство, прокладка дорог и иных коммуникаций;

г) разведение костров;

д) прогон и выпас скота;

е) сенокос под пологом леса;

ж) сбор грибов, ягод, цветов и любых растений;

з) всякое изъятие или пересаживание растений, изменение породного состава леса;

и) въезд автомототранспорта.

Постановлением Губернатора Московской области от 04.08.2023 № 205-ПГ для памятника природы установлкена охранная зона. Общая площадь охранной зоны составляет 94,75 га.

1. Допустимые виды деятельности в границах охранной зоны:

1) выборочные санитарные рубки вне мест произрастания и обитания редких и охраняемых видов растений, лишайников, грибов и животных), а также уборка неликвидной древесины, разборка горельников в случае возникновения лесного пожара, удаление аварийных деревьев и захламленности вблизи лесохозяйственных дорог и автомобильных дорог общего пользования с уведомлением Министерства экологии и природопользования Московской области (далее - уполномоченный орган);

2) проведение противопожарных, санитарно-оздоровительных и иных профилактических мероприятий, необходимых для обеспечения противопожарной безопасности и поддержания санитарных свойств территории;

Страница 594/3236, документ 573af594a40d0f29e616b139611b0587
подписан 01.09.2025, опубликован 01.09.2025 в сетевом
издании "РАММЕДИА", тел. +7 (496) 463-12-67, ramnews.ru

3) эксплуатация, ремонт и реконструкция существующих зданий, сооружений, лесных дорог, автомобильных дорог, железнодорожных путей, трубопроводов, линий электропередачи, коммуникаций и гидротехнических сооружений (при осуществлении указанных мероприятий в границах водоохранной зоны - по согласованию с федеральным органом исполнительной власти в области рыболовства в соответствии со статьей 50 Федерального закона от 20.12.2004 № 166-ФЗ «О рыболовстве и сохранении водных биологических ресурсов»);

4) проведение организованных эколого-просветительских, научно-исследовательских, массовых спортивных и зрелищных мероприятий с уведомлением уполномоченного органа;

5) устройство искусственных гнезд, дуплянок, скворечников, подкормочных площадок для птиц;

6) заготовка гражданами пищевых лесных ресурсов (грибы, ягоды) для собственных нужд в порядке, установленном законодательством Российской Федерации и законодательством Московской области;

7) неполное, мозаичное (растянутое по времени выкашивания травостоя) сенокошение;

8) сельскохозяйственное производство на земельных участках сельскохозяйственного назначения;

9) сезонное добывание неохраняемых охотничьих ресурсов в целях любительской охоты;

10) любительское рыболовство с соблюдением положений Федерального закона от 20.12.2004 № 166-ФЗ «О рыболовстве и сохранении водных биологических ресурсов», Федерального закона от 25 декабря 2018 г. № 475-ФЗ «О любительском рыболовстве и о внесении изменений в отдельные законодательные акты Российской Федерации» а также подзаконными актами, изданными в его реализацию.

2. Запрещенные виды деятельности в границах охранной зоны:

1) нарушение почвенного покрова и гидрологического режима территории;

2) забор воды из водных объектов для любых целей кроме тушения пожаров;

3) загрязнение поверхностных и подземных вод неочищенными сточными водами и другими веществами, сброс сточных вод;

4) строительство новых зданий, сооружений, лесных дорог, автомобильных дорог, железнодорожных путей, трубопроводов, линий электропередачи, коммуникаций и гидротехнических сооружений;

5) создание объектов (мест) размещения отходов производства и потребления, радиоактивных, химических, взрывчатых, токсичных, отравляющих и ядовитых веществ, размещение отвалов грунтов;

6) использование открытого огня, в том числе мангалов, открытых жаровен, газовых конфорок и костров;

7) пал травы, применение пиротехнических средств;

8) любые рубки, кроме разрешенных пунктом 1 подраздела 1 «Допустимые виды деятельности» настоящего раздела, и вывоз древесины по не промѐрзшей почве;

9) проезд и стоянка транспортных средств, строительной и иной техники вне дорог общего пользования и специально предусмотренных для этого мест;

Страница 595/3236, документ 573af594a40d0f29e616b139611b0587 подписан 01.09.2025, опубликован 01.09.2025 в сетевом издании "РАММЕДИА", тел. +7 (496) 463-12-67, ramnews.ru

10) мойка транспортных средств;

11) прогон и выпас скота, обустройство животноводческих и птицеводческих комплексов и ферм;

12) выгул собак без поводков;

13) распашка земель (за исключением существующих сельскохозяйственных угодий из состава земель сельскохозяйственного назначения, указанных в подпункте 8 подраздела 1 «Допустимые виды деятельности» настоящего раздела, а также работ по лесовосстановлению после проведения санитарно-оздоровительных мероприятий, а также мер противопожарного обустройства лесов);

14) заготовка древесины, сбор корья, цветов, заготовка сока, уничтожение старовозрастных и дуплистых деревьев, нанесение любых повреждений растениям;

15) применение химических средств борьбы с вредителями, болезнями растений, сорняками и малоценными породами деревьев и кустарников (за исключением существующих сельскохозяйственных угодий из состава земель сельскохозяйственного назначения, указанных в подпункте 8 подраздела 1 «Допустимые виды деятельности» настоящего раздела);

16) уничтожение диких животных, гнезд, нор, иных жилищ, убежищ и устойчивых мест размножения диких животных, а также действия, ведущие к беспокойству диких животных;

17) подсадка экзотических пород деревьев, кустарников, травянистых растений, интродукция видов животных, не характерных для данной территории;

18) осуществление рекреационной деятельности за пределами специально предусмотренных для этого мест;

19) уничтожение и повреждение аншлагов, стендов, других информационных знаков и указателей, строений и сооружений, нанесение надписей и знаков на деревьях;

20) добыча (в том числе сбор, отлов) редких и находящихся под угрозой исчезновения растений, животных и других организмов, занесенных в Красную книгу Российской Федерации и Красную книгу Московской области;

21) сбор пищевых лесных ресурсов и лекарственных растений в промышленных и коммерческих целях;

22) геологическая разведка и добыча полезных ископаемых, а также выполнение иных связанных с пользованием недрами работ;

23) инженерные изыскания, связанные с нарушением компонентов природной среды.

155. Памятник природы «Сосновый лес с венериным башмачком в 49 кв. Гжельского лесничества»

Паспорт утвержден постановлением Правительства Московской области от 26.04.2016 № 321/13. Создан в 1984 г. Площадь 93,49 га. Расположен в непосредственной близости от деревни Коняшино и поселка Гжель.

Охраняемые экосистемы: сосново-березовые и старовозрастные еловые леса с березой и подростом широколиственных пород.

Места произрастания и обитания охраняемых в Московской области, а также иных редких и уязвимых видов растений и животных, зафиксированных на территории памятника природы.

Страница 596/3236, документ 573af594a40d0f29e616b139611b0587
подписан 01.09.2025, опубликован 01.09.2025 в сетевом
издании "РАММЕДИА", тел. +7 (496) 463-12-67, ramnews.ru

Охраняемые в Московской области, а также иные редкие и уязвимые виды растений:

– вид, занесенный в Красную книгу Российской Федерации и Красную книгу Московской области – венерин башмачок настоящий;

– виды, являющиеся редкими и уязвимыми таксонами, не включенные в Красную книгу Московской области, но нуждающиеся на территории Московской области в постоянном контроле и наблюдении – ландыш майский, колокольчик персиколистный, дремлик широколистный, тайник яйцевидный.

Охраняемые в Московской области, а также иные редкие и уязвимые виды животных:

– вид, занесенный в Красную книгу Московской области – орденская лента малиновая;

– вид, являющийся редким и уязвимым таксоном, не включенным в Красную книгу Московской области, но нуждающимся на территории Московской области в постоянном контроле и наблюдении - хохлатая синица.

Запрещенные виды деятельности:

а) выпас и прогон скота;

б) сенокос;

в) всякое строительство;

г) устройство стоянок и разведение костров;

д) сбор венерина башмачка;

е) мелиоративные работы.

Постановлением Губернатора Московской области от 31.08.2023 № 249-ПГ для памятника природы установлкена охранная зона. Общая площадь охранной зоны составляет 107,86 га.

1. Допустимые виды деятельности в охранной зоне:

1) выборочные санитарные рубки вне мест произрастания и обитания редких и охраняемых видов растений, лишайников, грибов и животных), а также уборка неликвидной древесины, разборка горельников в случае возникновения лесного пожара, удаление аварийных деревьев и захламленности вблизи лесохозяйственных дорог и дорог общего пользования с уведомлением Министерства экологии и природопользования Московской области (далее - уполномоченный орган);

2) проведение противопожарных, санитарно-оздоровительных и иных профилактических мероприятий, необходимых для обеспечения противопожарной безопасности и поддержания санитарных свойств территории;

3) эксплуатация, ремонт и реконструкция существующих зданий, сооружений, лесных дорог, автомобильных дорог, железнодорожных путей, трубопроводов, линий электропередачи, коммуникаций и гидротехнических сооружений (при осуществлении указанных мероприятий в границах водоохранной зоны - по согласованию с федеральным органом исполнительной власти в области рыболовства в соответствии со статьей 50 Федерального закона от 20.12.2004 № 166-ФЗ «О рыболовстве и сохранении водных биологических ресурсов»);

4) проведение организованных эколого-просветительских, научно-исследовательских, массовых спортивных и зрелищных мероприятий с уведомлением уполномоченного органа;

Страница 597/3236, документ 573af594a40d0f29e616b139611b0587 подписан 01.09.2025, опубликован 01.09.2025 в сетевом издании "РАММЕДИА", тел. +7 (496) 463-12-67, ramnews.ru

5) устройство искусственных гнезд, дуплянок, скворечников, подкормочных площадок для птиц;

6) заготовка гражданами пищевых лесных ресурсов (грибы, ягоды) для собственных нужд в порядке, установленном законодательством Российской Федерации и законодательством Московской области;

7) неполное, мозаичное (растянутое по времени выкашивания травостоя) сенокошение;

8) любительское рыболовство с соблюдением положений Федерального закона от 20.12.2004 № 166-ФЗ «О рыболовстве и сохранении водных биологических ресурсов», Федерального закона от 25.12.2018 № 475-ФЗ «О любительском рыболовстве и о внесении изменений в отдельные законодательные акты Российской Федерации», а также подзаконными актами, изданными в его реализацию.

2. Запрещенные виды деятельности:

1) нарушение почвенного покрова и гидрологического режима территории;

2) забор воды из водных объектов для любых целей кроме тушения пожаров;

3) загрязнение поверхностных и подземных вод неочищенными сточными водами и другими веществами, сброс сточных вод;

4) строительство новых зданий, сооружений, лесных дорог, автомобильных дорог, железнодорожных путей, трубопроводов, линий электропередачи, коммуникаций и гидротехнических сооружений;

5) создание объектов (мест) размещения отходов производства и потребления, радиоактивных, химических, взрывчатых, токсичных, отравляющих и ядовитых веществ, размещение отвалов грунтов;

6) использование открытого огня, в том числе мангалов, открытых жаровен, газовых конфорок и костров;

7) пал травы, применение пиротехнических средств;

8) любые рубки, кроме разрешенных подпунктом 1 пункта 1 «Допустимые виды деятельности» настоящего раздела, и вывоз древесины по не промѐрзшей почве;

9) проезд и стоянка транспортных средств, строительной и иной техники вне дорог общего пользования и специально предусмотренных для этого мест;

10) мойка транспортных средств;

11) обустройство животноводческих и птицеводческих комплексов и ферм;

12) выгул собак без поводков;

13) распашка земель (за исключением работ по лесовосстановлению после проведения санитарно-оздоровительных мероприятий и мер противопожарного обустройства лесов);

14) применение химических средств борьбы с вредителями, болезнями растений, сорняками и малоценными породами деревьев и кустарников;

15) уничтожение диких животных, гнезд, нор, иных жилищ, убежищ и устойчивых мест размножения диких животных, а также действия, ведущие к беспокойству диких животных;

16) подсадка экзотических пород деревьев, кустарников, травянистых растений, интродукция видов животных, не характерных для данной территории;

Страница 598/3236, документ 573af594a40d0f29e616b139611b0587
подписан 01.09.2025, опубликован 01.09.2025 в сетевом
издании "РАММЕДИА", тел. +7 (496) 463-12-67, ramnews.ru

17) осуществление рекреационной деятельности за пределами специально предусмотренных для этого мест;

18) уничтожение и повреждение аншлагов, стендов, других информационных знаков и указателей, строений и сооружений, нанесение надписей и знаков на деревьях;

19) добыча (в том числе сбор, отлов) редких и находящихся под угрозой исчезновения растений, животных и других организмов, занесенных в Красную книгу Российской Федерации и Красную книгу Московской области;

20) сбор пищевых лесных ресурсов и лекарственных растений в промышленных и коммерческих целях;

21) геологическая разведка и добыча полезных ископаемых, а также выполнение иных связанных с пользованием недрами работ, кроме геологического изучения, разведки и добычи подземных вод;

22) инженерные изыскания, связанные с нарушением компонентов природной среды.

156. Памятник природы «Стратотипический разрез гжельского яруса каменноугольной системы»

Паспорт утвержден постановлением Правительства Московской области от 26.11.2010 № 1041/56 (в редакции постановления Правительства Московской области от 19.02.2015 № 68/5). Создан в 1987 г. Площадь 1,53 га. Расположен в 1,5 км к западу от железнодорожной станции Гжель Казанского направления Московско-Рязанского отделения Московской железной дороги, в 50 м к югу от южной границы насыпи данной железной дороги, в 350 м к северу от автодороги Р-105 «Егорьевское шоссе».

Объект представляет стратотип, по которому в 1890 г. было сделано описание Гжельского яруса верхнего отдела каменноугольной системы. Геологический объект – уникальное обнажение осадочных пород периодов карбона и юры со стратотипом гжельского яруса каменноугольной системы и богатым комплексом ископаемой флоры и фауны каменноугольной и юрской систем.

Охраняемые экосистемы: злаково-разнотравные луга с кальцефильными видами, разнотравно-злаковые и злаково-разнотравные луга, сырые низинные луга (на карбонатных породах).

Места произрастания и обитания охраняемых в Московской области видов животных и растений, а также иных редких и уязвимых видов растений, перечисленных ниже.

Охраняемые в Московской области, а также иные редкие и уязвимые виды растений:

– вид растений, занесенный в Красную книгу Российской Федерации и Красную книгу Московской области, – пальчатокоренник балтийский, или длиннолистный;

– виды растений, занесенные в Красную книгу Московской области: дремлик болотный, ветреница лесная;

– виды, являющиеся редкими и уязвимыми таксонами, не внесенные в Красную книгу Московской области, но нуждающиеся на территории области в постоянном контроле и наблюдении: пальчатокоренник мясокрасный.

Охраняемые в Московской области виды животных:

Страница 599/3236, документ 573af594a40d0f29e616b139611b0587
подписан 01.09.2025, опубликован 01.09.2025 в сетевом
издании "РАММЕДИА", тел. +7 (496) 463-12-67, ramnews.ru

– виды животных, занесенные в Красную книгу Московской области: махаон, прыткая ящерица.

Разрешенные виды деятельности:

а) проведение научных исследований (с разрешения центрального исполнительного органа государственной власти Московской области, осуществляющего деятельность по управлению особо охраняемыми природными территориями областного значения);

б) проведение студенческих практик, экскурсий и иных организованных научных и образовательных мероприятий группами численностью не более 20 человек (с разрешения центрального исполнительного органа государственной власти Московской области, осуществляющего деятельность по управлению особо охраняемыми природными территориями областного значения);

в) сенокошение (за исключением склонов и днищ карьерных выемок);

г) перемещение транспортных средств массой до 3,5 тонны по существующей улучшенной грунтовой дороге;

д) сбор образцов и зачистка геологических обнажений в научных целях (с разрешения центрального исполнительного органа государственной власти Московской области, осуществляющего деятельность по управлению особо охраняемыми природными территориями областного значения);

е) фото-, видео-, киносъемка;

ж) обустройство детской площадки на участке между существующей линией электропередачи и северной границей памятника природы (к северу от карьера со стенкой обнажения);

з) ремонт и реконструкция существующей линии электропередачи и иных существующих коммуникаций;

и) ремонт улучшенной грунтовой дороги, проходящей по территории памятника природы (без расширения ее полотна).

Запрещенные виды деятельности:

а) любое строительство, возведение некапитальных сооружений (кроме некапитальных сооружений детской площадки, указанной в подпункте "ж" пункта 1 раздела IX);

б) прокладка новых и расширение существующих дорог и коммуникаций, изменение мест установки опор линии электропередачи;

в) распашка земель, устройство огородов;

г) заезд и перемещение по территории памятника природы транспортных средств (за исключением существующей улучшенной грунтовой дороги);

д) заезд и перемещение транспортных средств общей разрешенной массой свыше 3,5 тонны по существующей на территории памятника природы грунтовой дороге (за исключением транспорта, используемого для ремонта существующей линии электропередачи и улучшенной грунтовой дороги);

е) разведка и добыча полезных ископаемых;

ж) любые раскопки геологического обнажения, являющегося объектом охраны памятника природы;

Страница 600/3236, документ 573af594a40d0f29e616b139611b0587
подписан 01.09.2025, опубликован 01.09.2025 в сетевом
издании "РАММЕДИА", тел. +7 (496) 463-12-67, ramnews.ru

з) пешее передвижение по склонам карьерной выемки с геологическим обнажением, являющимся объектом охраны памятника природы;

и) проведение спортивных, туристических и других массовых мероприятий;

к) организация туристических стоянок, бивуаков, пикниковых площадок, спортивных площадок;

л) проведение мелиоративных работ;

м) разведение костров, сжигание мусора, поджигание растительности, палы травы;

н) применение химических средств борьбы с вредителями, болезнями растений, сорняками;

о) сброс на территорию памятника природы мусора;

п) складирование строительных материалов, ядохимикатов, минеральных удобрений, горюче-смазочных материалов, навоза;

р) свободный выгул собак;

с) отлов и иное уничтожение всех видов животных (кроме санитарных мероприятий по изъятию носителей бешенства);

т) сбор дикорастущих растений, за исключением земляники обыкновенной и щавеля кислого;

у) подсадка деревьев и кустарников, в том числе экзотических пород;

ф) выпас скота.

Постановлением Губернатора Московской области от 03.08.2023 № 199-ПГ для памятника природы установлена охранная зона. Общая площадь охранной зоны составляет 1,17 га.

1. Допустимые виды деятельности в охранной зоне:

1) выборочные санитарные рубки, а также уборка неликвидной древесины, разборка горельников в случае возникновения лесного пожара, удаление аварийных деревьев и захламленности вблизи лесохозяйственных дорог и дорог общего пользования с уведомлением Министерства экологии и природопользования Московской области (далее - уполномоченный орган);

2) проведение противопожарных, санитарно-оздоровительных и иных профилактических мероприятий, необходимых для обеспечения противопожарной безопасности и поддержания санитарных свойств территории;

3) эксплуатация, ремонт и реконструкция существующих зданий, сооружений, лесных дорог, автомобильных дорог, железнодорожных путей, трубопроводов, линий электропередачи, коммуникаций и гидротехнических сооружений (при осуществлении указанных мероприятий в границах водоохранной зоны - по согласованию с федеральным органом исполнительной власти в области рыболовства в соответствии со статьей 50 Федерального закона от 20.12.2004 № 166-ФЗ «О рыболовстве и сохранении водных биологических ресурсов»);

4) проведение организованных эколого-просветительских, научно-исследовательских, массовых спортивных и зрелищных мероприятий с уведомлением уполномоченного органа;

5) устройство искусственных гнезд, дуплянок, скворечников, подкормочных площадок для птиц;

Страница 601/3236, документ 573af594a40d0f29e616b139611b0587 подписан 01.09.2025, опубликован 01.09.2025 в сетевом издании "РАММЕДИА", тел. +7 (496) 463-12-67, ramnews.ru

6) заготовка гражданами пищевых лесных ресурсов (грибы, ягоды) для собственных нужд в порядке, установленном законодательством Российской Федерации и законодательством Московской области;

7) неполное, мозаичное (растянутое по времени выкашивания травостоя) сенокошение.

2. Запрещенные виды деятельности в охранной зоне:

1) нарушение почвенного покрова и гидрологического режима территории;

2) забор воды из водных объектов для любых целей кроме тушения пожаров;

3) загрязнение поверхностных и подземных вод неочищенными сточными водами и другими веществами, сброс сточных вод;

4) строительство новых зданий, сооружений, лесных дорог, автомобильных дорог, железнодорожных путей, трубопроводов, линий электропередачи, коммуникаций и гидротехнических сооружений;

5) создание объектов (мест) размещения отходов производства и потребления, радиоактивных, химических, взрывчатых, токсичных, отравляющих и ядовитых веществ, размещение отвалов грунтов;

6) использование открытого огня, в том числе мангалов, открытых жаровен, газовых конфорок и костров;

7) пал травы, применение пиротехнических средств;

8) любые рубки, кроме разрешенных пунктом 1 подраздела 1 «Допустимые виды деятельности» настоящего раздела, и вывоз древесины по непромѐрзшей почве;

9) проезд и стоянка транспортных средств, строительной и иной техники вне дорог общего пользования и специально предусмотренных для этого мест;

10) мойка транспортных: средств;

11) прогон и выпас скота, обустройство животноводческих и птицеводческих комплексов и ферм;

12) выгул собак без поводков;

13) распашка земель (за исключением работ по лесовосстановлению после проведения санитарно-оздоровительных мероприятий, а также мер противопожарного обустройства лесов);

14) заготовка древесины, сбор корья, цветов, заготовка сока, уничтожение старовозрастных и дуплистых деревьев, нанесение любых повреждений растениям;

15) применение химических средств борьбы с вредителями, болезнями растений, сорняками и малоценными породами деревьев и кустарников;

16) уничтожение диких животных, гнезд, нор, иных жилищ, убежищ и устойчивых мест размножения диких животных, а также действия, ведущие к беспокойству диких животных;

17) подсадка экзотических пород деревьев, кустарников, травянистых растений, интродукция видов животных, не характерных для данной территории;

18) осуществление рекреационной деятельности за пределами специально предусмотренных для этого мест;

19) уничтожение и повреждение аншлагов, стендов, других информационных знаков и указателей, строений и сооружений, нанесение надписей и знаков на деревьях;

Страница 602/3236, документ 573af594a40d0f29e616b139611b0587 подписан 01.09.2025, опубликован 01.09.2025 в сетевом издании "РАММЕДИА", тел. +7 (496) 463-12-67, ramnews.ru

20) добыча (в том числе сбор, отлов) редких и находящихся под угрозой исчезновения растений, животных и других организмов, занесенных в Красную книгу Российской Федерации и Красную книгу Московской области;

21) сбор пищевых лесных ресурсов и лекарственных растений в промышленных и коммерческих целях;

22) геологическая разведка и добыча полезных ископаемых, а также выполнение иных связанных с пользованием недрами работ;

23) инженерные изыскания, связанные с нарушением компонентов природной среды.

Планируемые природные экологические и природно-историческте территории регионального значения

С целью сохранения природного наследия, ограничения негативного воздействия на окружающую среду, обеспечения охраны и рационального использования природных ресурсов на региональном уровне в составе Схемы территориального планирования Московской области – основных положений градостроительного развития, утверждѐнной постановлением Правительства Московской области от 11.07.2007 № 517/23 (в ред. от 16.04.2024), предложено формирования пространственно-непрерывной системы природно-экологического каркаса, включающего в себя особо охраняемые природные территории, планируемые природные экологические и природно-исторические территории.

Природные экологические территории обеспечивают сохранение, восстановление, реабилитацию и рациональное использование природного потенциала в целях поддержания экологического баланса на региональном уровне.

В состав природно-экологических территорий включены ключевые и транзитные территории. Ключевые природные территории – природные массивы, являющиеся местообитанием редких и исчезающих видов животных и растений, выполняющие средообразующие, водорегулирующие и водоаккумулирующие функции (водораздельные и склоновые лесные массивы, старовозрастные леса, близкие к коренным типам, поймы рек, болотные массивы, области питания подземных вод).

Транзитные территории – территории, связывающие ключевые природные территории, а также особо охраняемые природные территории в единое природное пространство и обеспечивающие биологический обмен между экосистемами различного вида и уровня, миграцию животных.

Приоритетным для природных экологических территорий является:

– использование эколого-ориентированных методов ведения сельского хозяйства, ограничение промышленной эксплуатации природных ресурсов (добычи полезных ископаемых, отбора подземных и поверхностных вод, сброса загрязненных стоков в окружающую среду, сбора растительного сырья);

– охрана, защита и воспроизводство лесов, повышение экологических качеств лесных сообществ (сложности, мозаичности, биоразнообразия);

– сохранение и восстановление (при необходимости) непрерывности природных территорий с транзитными функциями.

Природно-исторические территории – территории, характеризующиеся гармоничным сочетанием природных и историко-культурных компонентов, оптимальным соотношением открытых и застроенных пространств.

Страница 603/3236, документ 573af594a40d0f29e616b139611b0587
подписан 01.09.2025, опубликован 01.09.2025 в сетевом
издании "РАММЕДИА", тел. +7 (496) 463-12-67, ramnews.ru

Природно-исторические территории включают территории концентрации объектов историко-культурного наследия (памятников истории и культуры, археологии, достопримечательные места, исторические поселения), культурно-исторические городские и природные ландшафты, зоны охраны объектов культурного наследия.

Приоритетными для природно-исторических территорий являются:

– восстановление утраченных качеств историко-природных ландшафтов и уменьшение визуального влияния на объекты культурного наследия диссонирующих объектов;

– соблюдение объемных параметров (высоты, протяженности, характера завершения) в главных секторах обзора и «лучах» видимости объектов культурного наследия с расчисткой от древесно-кустарниковой дикорастущей поросли и сухостоя в секторах обзора характерных панорам объектов культурного наследия, сохранение и восстановление элементов историко-природного ландшафта, особенностей рельефа;

– воссоздание и сохранение гармоничного сочетания природных и культурных компонентов ландшафтов, жилых, хозяйственных и культовых построек, привычных ландшафтных картин.

На природных экологических и природно-исторических территориях не устанавливаются ограничения на эксплуатацию, капитальный ремонт, реконструкцию и строительство линейных объектов и размещение объектов капитального строительства.

Природные экологические и природно-исторические территории являются ресурсом для организации парков, зон отдыха, рекреационных зон, туристско-рекреационных кластеров.

Природные экологические и природно-исторические территории определяют территории, подлежащие учету соответствующим уполномоченным органом, при формировании:

– особо охраняемых природных территорий, лесопарковых зеленых поясов городов Московской области;

– проектирования изменения границ земель, на которых расположены леса в лесопарковых и зеленых зонах;

– компенсационных участков лесопарковых и зеленых зон при размещении объектов инженерной и транспортной инфраструктуры;

– зон охраны объектов культурного наследия.

На территории Раменского муниципального округа предложена организация следующих планируемых природных экологических и природно-исторических территорий[5] (рисунок 2.9.3, таблица 2.9.2).

Таблица 2.9.2

Номер на карте	Название	Категория	Местоположение (городской / муниципальный округ)	Площадь, га
Планируемые природные экологические территории:				
Р2.69	Леса в нижнем течении реки Пахры	ключевая природная территория	Раменский, Домодедово	392,8
Р2.80	Пойма Гжелки	ключевая природная	Раменский	260,4

[5] Нумерация планируемых природных экологических территорий приведена в соответствии со Схемой территориального планирования Московской области – основными положениями градостроительного развития (утверждена Постановлением Правительства Московской области от 11.07.2007 № 517/23 (в редакции постановления Правительства Московской области от 11.10.2021 № 992/33))

Страница 604/3236, документ 573af594a40d0f29e616b139611b0587
подписан 01.09.2025, опубликован 01.09.2025 в сетевом
издании "РАММЕДИА", тел. +7 (496) 463-12-67, ramnews.ru

Номер на карте	Название	Категория	Местоположение (городской / муниципальный округ)	Площадь, га
		территория		
Р2.84	Москворецко-Клязьминский	ключевая природная территория	Павловский Посад, Раменский	10243,0
Р2.93	Бронницкий энтомологический	ключевая природная территория	Раменский	600,6
Р2.100	Леса в окрестностях Гжельских прудов	ключевая природная территория	Раменский	1067,8
Планируемые природно–исторические территории:				
Р3.14	Территория народного промысла Гжель-Речицы	Природно-историческая территория	Раменский	9,0

Страница 605/3236, документ 573af594a40d0f29e616b139611b0587
подписан 01.09.2025, опубликован 01.09.2025 в сетевом
издании "РАММЕДИА", тел. +7 (496) 463-12-67, ramnews.ru



Рисунок 2.9.3. Фрагмент карты (схемы) планируемых природных экологических и природно-исторических территорий регионального значения из Схемы территориального планирования Московской области – основных положений градостроительного развития

В соответствии с Законом Московской области от 07.03.2007 № 36/2007-ОЗ «О Генеральном плане развития Московской области», образование системы особо охраняемых природных территорий областного значения, а также природных экологических территорий и природно-исторических территорий (ландшафтов) для создания необходимых условий сохранения, восстановления, реабилитации и использования природных территорий Московской области предусматривается на основе выполнения следующих условий:

- сохранения форм и масштабов природопользования, при которых сформировалась предлагаемая к охране территория;
- сохранения природных ландшафтов (лесных, луговых, долинных), традиционного сельскохозяйственного использования, естественной структуры лесных массивов, входящих в состав особо охраняемых природных территорий (ярусность, мозаичность, видовой состав);
- исключения промышленной эксплуатации природных ресурсов (заготовка древесины, разработка полезных ископаемых, использование подземных и поверхностных вод, сбор растительного сырья);
- сведения к минимуму случаев дробления лесных массивов линейными транспортными и инженерными коммуникациями (за исключением обоснованных случаев, когда другие варианты их размещения невозможны), всех видов рубок, за исключением санитарных;
- ограничения хозяйственной деятельности на особо охраняемых природных территориях областного значения в соответствии с федеральным законодательством и законодательством Московской области;
- создания, сохранения и восстановления непрерывности природного пространства с транзитными функциями, обеспечивающими миграционные процессы животных;
- восстановления утраченных качеств архитектурно-ландшафтных комплексов и нейтрализации визуального влияния на объекты культурного наследия диссонирующих объектов;
- сохранения объемных параметров (высоты, протяжѐнности, характера завершения, типа покрытия) в главных секторах обзора и «лучах» видимости объектов культурного наследия, с расчисткой секторов обзора характерных панорам объектов культурного наследия, сохранения и восстановления элементов историко-природного ландшафта, особенностей рельефа, гидрографии, растительности;
- воссоздания и сохранения гармоничного сочетания природных и культурных компонентов ландшафтов, жилых, хозяйственных и культовых построек, формирующих привычные ландшафтные картины.

Страница 606/3236, документ 573af594a40d0f29e616b139611b0587
подписан 01.09.2025, опубликован 01.09.2025 в сетевом
издании "РАММЕДИА", тел. +7 (496) 463-12-67, ramnews.ru

2.8. Формирование системы озелененных территорий общего пользования

Существующее положение

Зеленые насаждения в жилойой среде способствуют оздоровлению окружающей среды путем очистки атмосферного воздуха от пыли и газов, обогащения его кислородом и фитонцидами. Они улучшают микроклимат территории, частично снижают уровень шума, участвуют в создании благоприятной визуальной среды и являются местом повседневного отдыха горожан.

К полномочиям администрации муниципального округа в соответствии с Федеральным законом от 06.10.2003 № 131-ФЗ «Об общих принципах организации местного самоуправления в Российской Федерации» (ст. 16) относится создание условий для массового отдыха жителей муниципального округа и организация обустройства мест массового отдыха населения.

В Раменском муниципальном округе площадь зона озелененных территорий (лесопарки, парки, сады, скверы, бульвары, городские леса и другие) в соотвествии с Картой функциональнорго зонирования составляет 410,78 га.

Наиболее крупными и разнообразными объектами характеризуется г. Раменское (таблица 2.8.1).

Таблица 2.8.1

Наименование объекта	Кадастровый номер земельного участка	Вид разрешенного использования	Площадь, га
Раменский ПКиО	50:23:0110146:556	отдых (рекреация)	18,44
	50:23:0110146:86 50:23:0110146:87 50:23:0110146:88 50:23:0110146:76	природно-познавательный туризм	1,89
Лесопарк Зверинец	50:23:0110146:2514	парки культуры и отдыха	13,57
Лесопарк Восьмидорожье	50:23:0000000:161369	парки культуры и отдыха	21,26
Лесопарк «Булонский лес»	-	-	10,26
Парк «Здоровье» (около оз. Пионер)	-	-	7,0
Лесной массив Холодово, около оз. Стрелка	-	-	9,5
Лесной массив вдоль железной дороги к востоку от ул. Гастелло г. раменское	-	-	3,0
Лесной массив к востоку от пересечения ул. Высоковольтная и ул. Электрификации г. Раменское	-	-	0,8
Роща Березки (около школы № 9), ул. Крымская	-	-	3,0
Сквер им. Харазия, ул. 100-й Свирской Дивизии	-	-	0,05
Сквер на ул. Десантной	-	-	0,37
Сквер «Гербы» (ул. Михалевича)	-	-	0,1
Школьный бульвар	-	-	0,44
Бульвар Космонавтов (между домами по ул. Космонавтов,5 и 19)			1,32

Страница 607/3236, документ 573af594a40d0f29e616b139611b0587 подписан 01.09.2025, опубликован 01.09.2025 в сетевом издании "РАММЕДИА", тел. +7 (496) 463-12-67, ramnews.ru

Наименование объекта	Кадастровый номер земельного участка	Вид разрешенного использования	Площадь, га
Бульвар на улице Космонавтов у дома по ул. Космонавтов, 20	-	-	1,32
Сквер вдоль ул. Левашова	-	-	2,7
Сквер у ДК им. В.В.Воровского	50:23:0000000:157452	-	0,8
Сквер у ДК «Орбита»	-	-	0,42
Сквер у ЖК «Зеленая Околица»	50:23:0110224:237 50:23:0000000:839 50:23:0110224:86	Для многоэтажной застройки	0,49
ИТОГО по г. Раменское			**96,73**

В городе Раменское около озера Борисоглебское расположен большой парковый комплекс, включающий Раменский Городской Парк Культуры и Отдыха, лесопарки Зверинец и Восьмидорожье. Общая площадь парковой зоны составляет 55,16 га.

Парк был разбит ещѐ в 1768 году владельцем села Троицкое-Раменское Павлом Михайловичем Волконским в качестве парка при усадьбе «Раменское». В парке были поставлены различные украшения: мраморные статуи, беседки и гроты, а также построена большая оранжерея, в которой выращивались различные экзотические растения. Кроме того, имелся зверинец и пруд с лебедями.

В советские годы парк становится общедоступным. Здесь появились лодочная станция, танцевальная веранда, кинотеатр, карусель. В 1950-ые годы парк являлся центром культурного отдыха и радовал своей красотой жителей города. В то время парк занимал 145 га. В 1970-ые годы озеро обмелело, и парк стал приходить в упадок, зарос сорняками. Но уже в начале 80-х годов парк преображается, строятся бассейн, профилакторий, стадион. В 90-х годах территорию начали приводить в порядок: открылись новые детские площадки, карусели и аттракционы.

В мае 2001 года Раменский городской парк стал памятником истории и культуры областного значения. С 2002 года здесь работает Музей боевой техники под открытым небом.

В последние годы в парке обновлено покрытие дорожек, приобретены новые аттракционы, созданы удобная велодорожка, дорожки для бега, высажены молодые деревья. Для детей имеются аттракционы.

Кроме важного рекреационного значения парка, велика и его эколого-природоохранная роль. Он является единственным островом природы в центральной части города Раменское. В ходе мероприятий по инвентаризации флоры и фауны парка, которые регулярно проводит объединение юных биологов и экологов «Гимназии г. Раменское», было обнаружено 213 видов сосудистых растений из 52 семейств и 20 видов мхов из 13 семейств, в сумме 232 вида высших растений из 65 семейств.

Велико разнообразие грибов. Всего на территории парка было обнаружено 40 видов грибов-макромицетов. Большая часть находок макромицетов и миксомицетов на территории парка была обнаружена в ольшанике на заболоченном дне оврага и в ивняках. Эти сообщества для территории парка являются коренными, поэтому выявленная картина не удивительна. Большая часть грибов здесь являются сапротрофами на разлагающейся древесине (в основном иве, реже ольхе и других породах) и почве. Велико также разнообразие трутовых грибов на старых особях ив.

На территории парка были выявлены 7 видов амфибий и рептилий, 12 видов млекопитающих, а также 59 видов птиц (включая пролетающих над территорией парка во

Страница 608/3236, документ 573af594a40d0f29e616b139611b0587 подписан 01.09.2025, опубликован 01.09.2025 в сетевом издании "РАММЕДИА", тел. +7 (496) 463-12-67, ramnews.ru

время миграций и залетающих в парк только в зимний период). Таким образом, всего фауна позвоночных животных парка насчитывает 78 видов. На территории парка обитает значительная популяция зеленой жабы, которая входит в Красную книгу Московской области в 3-ю категорию, в таком случае парк является одним из резерватов, где этот вид сохраняется на территории области.

Таким образом, территория парка является перспективной для создания ООПТ местного значения. Наличие такой территории в быстроразвивающемся крупном населѐнном пункте будет способствовать снижению экологического риска для природных экосистем и ухудшения здоровья горожан.

Кроме центрального парка в городе имеются еще 2 парковые зоны – «Булонский лес» и «Здоровье». При этом парк «Здоровье», расположенный по берегам оз. Пионер в Заводском районе, предназначен для «тихого» отдыха», водная гладь здесь окружена зеленью, обустроены дорожки, поставлены скамейки.

«Булонский лес» скорее не парк, а лесопарк, где практически отсутствует какое-либо благоустройство, кроме нескольских грунтовых троп. Но сохранение объекта крайне важно из-за его расположения: это единственный достаточно крупный зеленый массив (около 10 га) в окружении промышленных зон.

В населенных пунктах – бывших центрах городских и сельских поселений имеются, как правило, небольшие по размеру скверы, расположенные около зданий администрации или около домов культуры. В остальных случаях функции рекреационных территорий выполняют свободные от застройки, залесенные участки вдоль рек и прудов, как, например кокруг Кратовского пруда, или небольшие массивы древесно-кустарниковой растительности вне земель лесного фонда.

В соответствии с Нормативами градостроительного проектирования Московской области (утверждены постановлением Правительства Московской области от 17 августа 2015 г. № 713/30), минимально необходимый показатель обеспеченности населения озелененными территориями общего пользования варьируется в зависимости от размера и типа населённого пункта и типа устойчивой системы расселения. Раменский муниципальный округ относится к рекреационно-городской устойчивой системе расселения.

Расчет необходимого количества зеленых зон на существующее положение по наиболее крупным населенным пунктам муниципального округа и в целом по муниципальному округу представлен в таблице 2.8.1. Необходимая площадь парковых зон определена исходя из норматива 10 кв. м/человека – для г. Раменское, 6 кв. м/человека – для поселков городскогоь типа (п. 5.16 Нормативов).

Таблица 2.8.1

Населенный пункт	Существующее население, тыс. чел.	Норматив, кв. м/чел.	Нормативная потребность в озелененных территориях общего пользования, га	
			всего	в том числе парки
г. Раменское	117,115	15,17	177,66	117,12
пгт. Быково	8,985	15,81	14,21	5,39
пгт. Ильинский	14,787	15,81	23,38	8,87
пгт. Кратово	15,865	15,50	24,59	9,52
пгт. Родники	5,406	15,81	8,55	3,24
пгт. Удельная	18,113	15,50	28,08	10,87

Страница 609/3236, документ 573af594a40d0f29e616b139611b0587 подписан 01.09.2025, опубликован 01.09.2025 в сетевом издании "РАММЕДИА", тел. +7 (496) 463-12-67, ramnews.ru

Населенный пункт	Существующее население, тыс. чел.	Норматив, кв. м/чел.	Нормативная потребность в озелененных территориях общего пользования, га	
			всего	в том числе парки
прочие населенные пункты	145,769	15,18	221,28	-
Итого по муниципальному округу	**326,04**		**497,75**	

На существующее положение площадь озелененных территорий общего пользования в муниципальном округе при численности населения 326,04 тыс. человек должна суммарно составлять порядка 497,75 га.

Раменский муниципальный округ в целом характеризуется достаточным количеством озелененных территорий, но не всегда они благоустроены и оборудованы для отдыха населения.

Парковые зоны в г. Раменское должны занимать не менее 117,12 га из общего количества озелененных территорий. В поселках городского типа – от 3,24 до 10,87 га.

По факту в г. Раменское парковые зоны занимают площадь 62,16 га (Раменский ПКиО, лесопарки Зверинец и Восьмидорожье, парк «Здоровье»), т.е. соблюдается норматив по размеру парковой зоны и даже имеется профицит по этому показателю, но не все районы города в равной степени обеспечены парковыми зонами.

Проектные предложения

Потребность в озеленённых территориях в Раменском муниципальном округе (лесопарки, парки, сады, скверы, бульвары, городские леса и другие) в соответствии с РНГП составляет 621,71 га (таблица 2.8.2). В генеральном плане намечено увеличение площади озелененных территорий до **586,94** га.

Таблица 2.8.2

Населенные пункты	Население на расчетный срок, тыс. чел.	Норматив, кв. м/чел.	Потребность в озелененных территориях общего пользования на расчетный срок, га
г. Раменское	139,595	15,17	211,77
пгт. Быково	9,354	15,81	14,79
пгт. Ильинский	16,301	15,50	25,27
пгт. Кратово	17,227	15,50	26,70
пгт. Родники	7,160	15,81	11,32
пгт. Удельная	18,723	15,50	29,02
прочие населенные пункты	199,50	15,18	302,84
Итого по муниципальному округу	**407,86**		**621,71**

Предусматривается сохранение существующих зеленых насаждений общего пользования и дальнейшее развитие озелененных территорий данной категории (176,16 га), в также размещение новых объектов спорта и отдыха, характеризующихся высокой долей озеленения.

В целях повышения качества озеленения городских территорий в районах сложившейся застройки необходимо провести работы по замене старых и больных, загущенных деревьев и насаждений. Отдельное внимание необходимо уделять насаждениям в парках. Для них рекомендуется предусмотреть мероприятия по реконструкции вертикальной структуры насаждений, в том числе наземного травяного яруса.

Страница 610/3236, документ 573af594a40d0f29e616b139611b0587
подписан 01.09.2025, опубликован 01.09.2025 в сетевом
издании "РАММЕДИА", тел. +7 (496) 463-12-67, ramnews.ru

В районах индивидуальной застройки необходимо предусмотреть реконструкцию зеленых насаждений вдоль дорог и проездов местного значения.

В районах нового строительства следует произвести качественную рекультивацию поверхностных грунтов от строительного мусора и высадить древесно-кустарниковые насаждения сложных структур в целях повышения их устойчивости к вандализму и высоким антропогенным нагрузкам.

Особое внимание необходимо уделить реконструкции зеленых насаждений в общественных центрах. Следует предусмотреть применение в них новых приемов озеленения: крышного, контейнерного и вертикального, что повысит качество окружающей среды в местах массового скопления людей – на транспортно-пересадочных узлах, у торговых центров и т.д.

Озеленѐнные территории должны быть доступны проживающему на территории муниципального образования населению.

Режим использования зелѐных насаждений общего пользования должен быть направлен на обеспечение защиты среды обитания человека от техногенного воздействия, в сочетании с активным рекреационным использованием. С целью снижения негативного воздействия на зелѐные насаждения и увеличения их рекреационной ѐмкости необходимо регулирование рекреационного использования на основании зонирования и при помощи проведения соответствующих мероприятий по благоустройству территории (обустройство прогулочных дорожек, установка беседок, скамеек, организация мест отдыха и спорта, установка малых архитектурных форм, туалетов), разрабатываемых в составе специального проекта.

Помимо озелененных территорий общего пользования (скверов, садов, городских парков и бульваров) в населенных пунктах в обязательном порядке должны присутствовать зеленые территории внутри жилых кварталов и районов. К ним можно отнести внутридворовое и приобъектное озеленение (около административных объектов, объектов общественного назначения, культуры и спорта, здравоохранения и проч.), озеленение вдоль улиц и проездов, на участках индивидуальной жилой застройки.

В соответствии с п.7.4 СП 42.13330.2016 «Свод правил Градостроительство. Планировка и застройка городских и сельских поселений. Актуализированная редакция СНиП 2.07.01-89», площадь озелененной территории микрорайона (квартала) многоквартирной застройки жилой зоны (без учета участков общеобразовательных и дошкольных образовательных организаций) должна составлять не менее 25% площади территории квартала. При этом в площадь отдельных участков озелененной территории включаются площадки для отдыха взрослого населения, детские игровые площадки (в том числе групповые площадки встроенных и встроенно-пристроенных дошкольных организаций, если они расположены на внутридомовой территории), пешеходные дорожки, если они занимают не более 30% общей площади участка.

Содержание зеленых насаждений в муниципальном округе осуществляется в соответствии с «Правилами благоустройства территории Раменского городского округа Московской области», утвержденными решением Совета депутатов Раменского городского округа МО от 29.04.2020 № 6/46-СД.

При подборе породного состава насаждений следует учитывать их функциональное назначение, устойчивость к различным неблагоприятным факторам и декоративные качества.

В соответствии с СанПиН 2.2.1/2.1.1.1200-03 нормативы по озеленению СЗЗ предприятий не предусмотрены. Однако согласно СП 42.13330.2016 «Свод правил Градостроительство. Планировка и застройка городских и сельских поселений.

Страница 611/3236, документ 573af594a40d0f29e616b139611b0587
подписан 01.09.2025, опубликован 01.09.2025 в сетевом
издании "РАММЕДИА", тел. +7 (496) 463-12-67, ramnews.ru

Актуализированная редакция СНиП 2.07.01-89», в СЗЗ предприятий со стороны жилых и общественно-деловых зон необходимо предусматривать полосу древесно-кустарниковых насаждений шириной 20-50 м. Ширина защитных полос определяется конкретной ситуацией. Защитные полосы должны иметь плотную структуру изолирующего типа. Их следует формировать из нескольких рядов древесных пород и двух – четырех опушечных рядов кустарников.

Защитные многоярусные насаждения рекомендуется устраивать также вдоль основных улиц и городских проездов.

Растения следует подбирать в основном быстрорастущие с наиболее ранним наступлением их защитного действия, а также ранним смыканием крон. При этом должна учитываться долговечность и устойчивость растений к неблагоприятным факторам, вредителям и болезням. Наиболее перспективные виды для первого древесного яруса – тополя канадский и китайский пирамидальный, ясень пенсильванский, липа голландская и широколистная, клен остролистный, ива белая; для второго яруса - ива ломкая шаровидной формы, клен Гиннала; для кустарникового яруса – боярышник колючий, барбарис Тунберга, дерен белый, карагана кустарник, кизильник блестящий, смородина альпийская, шиповник морщинистый.

Предусмотренное озеленение и благоустройство территории с формированием системы общественного озеленения, сохранением существующих озелененных объектов и прилегающих лесных массивов будет способствовать созданию экологически благоприятных условий проживания.

Все существующие и планируемые зелѐные насаждения природного комплекса подлежат охране. Охрана зелѐного фонда городских и сельских населѐнных пунктов, предусмотренная ст. 61 Закона Российской Федерации «Об охране окружающей среды», включает систему мероприятий, обеспечивающих сохранение и развитие зелѐного фонда и необходимых для нормализации экологической обстановки и создания благоприятной окружающей среды.

На территориях, входящих в состав зелѐного фонда населѐнных пунктов, запрещается хозяйственная и иная деятельность, оказывающая негативное воздействие на указанные территории и препятствующая осуществлению ими функций экологического, санитарно-гигиенического и рекреационного назначения.

Особое внимание необходимо уделять лесам вокруг населенных пунктов. Это леса, испытывающие наиболее высокую рекреационную нагрузку, наиболее подверженные захламлению и деградации. Управление и организация отдыха в этих зонах должны находиться в совместном ведении органов лесного хозяйства и местного самоуправления. Для всех этих массивов, с целью их сохранения необходимо провести благоустройство: провести зонирование территорий по степени возможной рекреационной нагрузки, при необходимости организовать дорожно-тропиночную сеть, сбор мусора. Эти территории наиболее перспективны для передачи в аренду под рекреационные цели. Без проведения благоустройства неизбежна деградация лесных массивов за счет захламления и вытаптывания.

Страница 612/3236, документ 573af594a40d0f29e616b139611b0587
подписан 01.09.2025, опубликован 01.09.2025 в сетевом
издании "РАММЕДИА", тел. +7 (496) 463-12-67, ramnews.ru

3. Зоны с особыми условиями по природным и экологическим факторам

К целям установления зон с особыми условиями использования территории в соответствии с Земельным кодексом Российской Федерации (глава XIX) относятся:

– защита жизни и здоровья граждан;
– охрана окружающей среды, в том числе защита и сохранение природных лечебных ресурсов, предотвращение загрязнения, засорения, заиления водных объектов и истощения их вод, сохранение среды обитания водных биологических ресурсов и других объектов животного и растительного мира.

В границах зон с особыми условиями использования территорий устанавливаются ограничения использования земельных участков, которые распространяются на все, что находится над и под поверхностью земель, если иное не предусмотрено законами о недрах, воздушным и водным законодательством, и ограничивают или запрещают размещение и (или) использование расположенных на таких земельных участках объектов недвижимого имущества и (или) ограничивают или запрещают использование земельных участков для осуществления иных видов деятельности, которые несовместимы с целями установления зон с особыми условиями использования территорий.

Земельные участки, включенные в границы зон с особыми условиями использования территорий, у собственников земельных участков, землепользователей, землевладельцев и арендаторов земельных участков не изымаются, если иное не предусмотрено федеральным законом.

Зоны с особыми условиями использования территорий, ограничения использования земельных участков в таких зонах считаются установленными, измененными со дня внесения сведений о зоне с особыми условиями использования территории, соответствующих изменений в сведения о такой зоне в Единый государственный реестр недвижимости (ЕГРН).

Перечень зон с особыми условиями использования территории по природно-экологическим факторам в Раменском муниципальном округе (в соответствии со статьѐй 105 Земельного кодекса Российской Федерации) приводится ниже.

3.1. Охранная зона особо охраняемой природной территории (государственного природного заповедника, национального парка, природного парка, памятника природы)

На территории Раменского муниципального округа расположены особо охраняемые природные территории областного значения, сведения о границах и об охранных зонах которых внесены в ЕГРН (таблица 3.1.1).

Таблица 3.1.1

Наименование ООПТ	Категория ООПТ	Реестровый номер ООПТ	Реестровый номер охранной зоны ООПТ
Боровский курган	Памятник природы	50:23-6.20	–
Долина рек Хрипани и Куниловки в п. Кратово	Памятник природы	50:23-6.316	–
Лесопарк в дер. Жуково	Памятник природы	50:23-6.166	50:23-6.2110
Склон р. Гнилуши	Памятник природы	50:23-6.142	50:23-6.1433
Сосновый лес с венериным башмачком в 49 кв. Гжельского лесничества	Памятник природы	50:23-6.178	50:23-6.1430
Стратотипический разрез Гжельского яруса каменноугольной системы	Памятник природы	50:23-6.156	50:23-6.1431
Донинский	Государственный	50:00-9.3	–

Страница 613/3236, документ 573af594a40d0f29e616b139611b0587
подписан 01.09.2025, опубликован 01.09.2025 в сетевом
издании "РАММЕДИА", тел. +7 (496) 463-12-67, ramnews.ru

Наименование ООПТ	Категория ООПТ	Реестровый номер ООПТ	Реестровый номер охранной зоны ООПТ
	природный заказник		
Москворецкий пойменный заказник	Государственный природный заказник	–	–

Использование территории ООПТ и их охранных зон осуществляется в соотвествии с паспортами и положениями конктетных объектов, в которых определены допустимые и запрещенные виды деятельности в их границах.

3.2. Охранная зона стационарных пунктов наблюдений за состоянием окружающей среды, еѐ загрязнением

На территории Раменского муниципального округа расположен один стационарный пункт наблюдения за состоянием окружающей природной среды Федерального государственного бюджетного учреждения «Центральное управление по гидрометеорологии и мониторингу окружающей среды» (ФГБУ «Центральное УГМС»)[6] – гидрологический пост II разряда Заозерье – река Москва.

Гидропост не относится к реперным станциям вековой сети гидрометеорологических наблюдений.

В соответствии с постановлением Правительства РФ от 17.03.2021 № 392 «Об утверждении Положения об охранной зоне стационарных пунктов наблюдений за состоянием окружающей среды, ее загрязнением, о признании утратившим силу постановления Правительства Российской Федерации от 27 августа 1999 г. № 972 и признании не действующим на территории Российской Федерации постановления Совета Министров СССР от 6 января 1983 г. № 19» охранная зона устанавливается для стационарных пунктов наблюдений, расположенных на земельных участках, которые находятся в постоянном (бессрочном) пользовании организаций, подведомственных Федеральной службе по гидрометеорологии и мониторингу окружающей среды (далее - организации наблюдательной сети), или на части акватории водного объекта.

Охранная зона устанавливается на срок существования стационарного пункта наблюдений.

Основанием прекращения существования охранной зоны является прекращение деятельности стационарного пункта наблюдений.

Границы охранной зоны не изменяются после их установления.

Гидрологический пост II разряда Заозерье – река Москва занимает земельный участок с кадастровым номером 50:23:0030117:463 – земли населенных пунктов, для размещения гидротехнических сооружений (под сооружением гидрологический пост).

Охранная зона гидрологического поста II разряда Заозерье – река Москва отображена в ЕГРН как зона с особыми условиями использования территории № 50:23-6.160 и № 50:23-6.217 (рисунок 3.2.1).

[6] Письмо Федерального государственного бюджетного учреждения «Центральное управление по гидрометеорологии и мониторингу окружающей среды» от 02.04.2025 № 312/721

Страница 614/3236, документ 573af594a40d0f29e616b139611b0587
подписан 01.09.2025, опубликован 01.09.2025 в сетевом
издании "РАММЕДИА", тел. +7 (496) 463-12-67, ramnews.ru

Рисунок 3.2.1. Охранная зона гидрологического поста II разряда Заозерье – река Москва

В соответствии с постановлением Правительства РФ от 17.03.2021 № 392 в границах охранной зоны запрещается:

а) строительство объектов капитального строительства, возведение некапитальных строений и сооружений, размещение предметов и материалов, посадка деревьев и кустарников (далее – препятствия) на расстоянии менее или равном 10-кратной высоте препятствия вокруг стационарного пункта наблюдений, а для препятствий, образующих непрерывную полосу с общей угловой шириной более 10 градусов, – на расстоянии менее или равном 20-кратной максимальной высоте препятствия вокруг стационарного пункта наблюдений;

б) размещение источников искажения температурно-влажностного режима атмосферного воздуха (теплотрассы, котельные, трубопроводы, бетонные, асфальтовые и иные искусственные площадки, искусственные водные объекты, оросительные и осушительные системы, открытые источники огня, дыма);

в) проведение горных, геологоразведочных и взрывных работ, а также земляных работ;

г) организация стоянки автомобильного и (или) водного транспорта, других механизмов, сооружение причалов и пристаней;

д) размещение источников электромагнитного и (или) иного излучения, создающего помехи для получения достоверной информации о состоянии окружающей среды, ее загрязнении, а также стационарные и передвижные источники загрязнения атмосферного воздуха;

е) складирование удобрений, отходов производства и потребления.

При производстве гидрологических и морских гидрометеорологических наблюдений наряду с ограничениями, указанными выше, в границах охранной зоны запрещаются швартовка судов, установка водозаборов и водосбросов, бросание якорей, прохождение с отданными якорями, цепями, лотами, волокушами и тралами, сооружение волноломов, проведение водолазных работ, дноуглубительных работ (за исключением работ по содержанию внутренних водных путей), землечерпательных работ и намыв берега, добыча (вылов) водных биологических ресурсов.

В пределах охранной зоны не допускается выделение 2 или более территорий (подзон), в отношении которых устанавливаются различные ограничения использования земельных участков.

Соблюдение установленных в границах охранных зон ограничений является обязательным при использовании земельных участков и водных объектов.

Страница 615/3236, документ 573af594a40d0f29e616b139611b0587 подписан 01.09.2025, опубликован 01.09.2025 в сетевом издании "РАММЕДИА", тел. +7 (496) 463-12-67, ramnews.ru

3.3. Водоохранная зона, прибрежная защитная полоса

В соответствии с Водным кодексом Российской Федерации, для всех водотоков и водоѐмов естественного происхождения вдоль уреза воды устанавливаются водоохранные зоны, основное назначение которых – защита водного объекта от загрязнения, засорения, заиления и истощения вод, а также сохранения среды обитания водных биологических ресурсов и других объектов животного и растительного мира.

Дополнительно в пределах водоохранных зон по берегам водоѐмов выделяются прибрежные защитные полосы, представляющие собой территорию строгого ограничения хозяйственной деятельности.

Размер и режим использования водоохранных зон и прибрежных защитных полос устанавливается в соответствии с Водным кодексом Российской Федерации (статья 65).

Размер водоохранных зон и прибрежных защитных полос для водных объектов, расположенных на территории Раменского муниципального округа, составляет (таблица 3.3.1):

Таблица 3.3.1

Наименование реки	Длина, км	Размер, м	
		водоохранная зона	прибрежная защитная полоса
Москва	502	200	50
Пахра	135	200	50
Северка	98	200	50
Пехорка	42	100	50
Отра	40	100	50
Гжелка	32	100	50
Гнилуша	38	100	50
Дорка	27	100	50
Вьюнка	25	100	50
Донинка	20	100	50
Нищенка	17	100	50
Велинка	16	100	50
Хрипань	14	100	50
Быковка	11	100	50
Руч. Безымянный у с. Давыдово	12	100	50
Руч. Безымянный у с. Аргуново	11	100	50
Ольховка	14	100	50
Костинка	9	50	50
Сеченка	16	100	50
Куниловка	2	50	50
Вохринка	11	100	50
Жданка	12	100	50
Глуховка (с. Синьково)	8	50	50
Македонка	12	100	50
Сотинка	3	50	50
Дергаевка	5	50	50
Прочие реки и ручьи	менее 10 км	50	50
Наименование водоема	Площадь, кв. км		
Нагульный пруд № 1 ОАО «Гжелка»	0,696	200	200
Нагульный пруд № 2 ОАО «Гжелка»	0,689	200	200

Страница 616/3236, документ 573af594a40d0f29e616b139611b0587 подписан 01.09.2025, опубликован 01.09.2025 в сетевом издании "РАММЕДИА", тел. +7 (496) 463-12-67, ramnews.ru

Наименование реки	Длина, км	Размер, м	
		водоохранная зона	прибрежная защитная полоса
Оз. Генеральское	0,125	-	50
Оз. Солнечное	0,047	-	50
Оз. Дачное	0,098	-	50
Оз. Игумное	0,095	-	50
Оз. Борисоглебское	0,166	-	50

Ширина водоохранной зоны озера, водохранилища, за исключением озера, расположенного внутри болота, или озера, водохранилища с акваторией менее 0,5 кв. км, устанавливается в размере 50 м. Ширина водоохранной зоны водохранилища, расположенного на водотоке, устанавливается равной ширине водоохранной зоны этого водотока.

Водоохранные зоны магистральных или межхозяйственных каналов совпадают по ширине с полосами отводов таких каналов.

Водоохранные зоны рек, их частей, помещенных в закрытые коллекторы, не устанавливаются.

В настоящее время идет активный процесс постановки на кадастровый учет водоохранных зон и прибредных защитных полос поверхностных водных объектов. В ЕГРН уже имеется сведения о зонах многих объектов, расположенных на территории Раменского муниципальгного округа, однако до настоящего времени отсутствуют сведения о зонах саморй крупной рекирассматриваемой территории – Москва-реки.

<u>В границах водоохранных зон запрещаются (ст. 65 Водного кодекса РФ):</u>

1) использование сточных вод в целях повышения почвенного плодородия;

2) размещение кладбищ, объектов уничтожения биологических отходов, объектов размещения отходов производства и потребления, химических, взрывчатых, токсичных, отравляющих и ядовитых веществ (за исключением специализированных хранилищ аммиака, метанола, аммиачной селитры и нитрата калия на территориях морских портов, перечень которых утверждается Правительством Российской Федерации, за пределами границ прибрежных защитных полос), пунктов захоронения радиоактивных отходов, а также загрязнение территории загрязняющими веществами, предельно допустимые концентрации которых в водах водных объектов рыбохозяйственного значения не установлены;

3) осуществление авиационных мер по борьбе с вредными организмами;

4) движение и стоянка транспортных средств (кроме специальных транспортных средств), за исключением их движения по дорогам и стоянки на дорогах и в специально оборудованных местах, имеющих твердое покрытие;

5) строительство и реконструкция автозаправочных станций, складов горюче-смазочных материалов (за исключением случаев, если автозаправочные станции, склады горюче-смазочных материалов размещены на территориях портов, инфраструктуры внутренних водных путей, в том числе баз (сооружений) для стоянки маломерных судов, объектов органов федеральной службы безопасности), станций технического обслуживания, используемых для технического осмотра и ремонта транспортных средств, осуществление мойки транспортных средств;

6) хранение пестицидов и агрохимикатов (за исключением хранения агрохимикатов в специализированных хранилищах, размещенных на территориях морских портов за

Страница 617/3236, документ 573af594a40d0f29e616b139611b0587 подписан 01.09.2025, опубликован 01.09.2025 в сетевом издании "РАММЕДИА", тел. +7 (496) 463-12-67, ramnews.ru

пределами границ прибрежных защитных полос), применение пестицидов и агрохимикатов;

7) сброс сточных, в том числе дренажных, вод;

8) разведка и добыча общераспространенных полезных ископаемых (за исключением случаев, если разведка и добыча общераспространенных полезных ископаемых осуществляются пользователями недр, осуществляющими разведку и добычу иных видов полезных ископаемых, в границах предоставленных им в соответствии с законодательством Российской Федерации о недрах горных отводов и (или) геологических отводов на основании утвержденного технического проекта в соответствии со статьей 19.1 Закона Российской Федерации от 21 февраля 1992 года № 2395-1 «О недрах»).

В границах водоохранных зон допускаются проектирование, строительство, реконструкция, ввод в эксплуатацию, эксплуатация хозяйственных и иных объектов при условии оборудования таких объектов сооружениями, обеспечивающими охрану водных объектов от загрязнения, засорения, заиления и истощения вод в соответствии с водным законодательством и законодательством в области охраны окружающей среды. Выбор типа сооружения, обеспечивающего охрану водного объекта от загрязнения, засорения, заиления и истощения вод, осуществляется с учетом необходимости соблюдения установленных в соответствии с законодательством в области охраны окружающей среды нормативов допустимых сбросов загрязняющих веществ, иных веществ и микроорганизмов. Под сооружениями, обеспечивающими охрану водных объектов от загрязнения, засорения, заиления и истощения вод, понимаются:

1) централизованные системы водоотведения (канализации), централизованные ливневые системы водоотведения;

2) сооружения и системы для отведения (сброса) сточных вод в централизованные системы водоотведения (в том числе дождевых, талых, инфильтрационных, поливомоечных и дренажных вод), если они предназначены для приема таких вод;

3) локальные очистные сооружения для очистки сточных вод (в том числе дождевых, талых, инфильтрационных, поливомоечных и дренажных вод), обеспечивающие их очистку исходя из нормативов, установленных в соответствии с требованиями законодательства в области охраны окружающей среды и настоящего Кодекса;

4) сооружения для сбора отходов производства и потребления, а также сооружения и системы для отведения (сброса) сточных вод (в том числе дождевых, талых, инфильтрационных, поливомоечных и дренажных вод) в приемники, изготовленные из водонепроницаемых материалов;

5) сооружения, обеспечивающие защиту водных объектов и прилегающих к ним территорий от разливов нефти и нефтепродуктов и иного негативного воздействия на окружающую среду.

В отношении территорий ведения гражданами садоводства или огородничества для собственных нужд, размещенных в границах водоохранных зон и не оборудованных сооружениями для очистки сточных вод, до момента их оборудования такими сооружениями и (или) подключения к системам допускается применение приемников, изготовленных из водонепроницаемых материалов, предотвращающих поступление загрязняющих веществ, иных веществ и микроорганизмов в окружающую среду.

На территориях, расположенных в границах водоохранных зон и занятых защитными лесами, особо защитными участками лесов, наряду с ограничениями,

Страница 618/3236, документ 573af594a40d0f29e616b139611b0587
подписан 01.09.2025, опубликован 01.09.2025 в сетевом
издании "РАММЕДИА", тел. +7 (496) 463-12-67, ramnews.ru

установленными Водным кодексом РФ, действуют ограничения, предусмотренные установленными лесным законодательством правовым режимом защитных лесов, правовым режимом особо защитных участков лесов.

Строительство, реконструкция и эксплуатация специализированных хранилищ агрохимикатов допускаются при условии оборудования таких хранилищ сооружениями и системами, предотвращающими загрязнение водных объектов.

В границах прибрежных защитных полос дополнительно запрещаются:

1) распашка земель;

2) размещение отвалов размываемых грунтов;

3) выпас сельскохозяйственных животных и организация для них летних лагерей, ванн.

Установление границ водоохранных зон и границ прибрежных защитных полос водных объектов, в том числе обозначение на местности посредством специальных информационных знаков, осуществляется в порядке, установленном Правительством Российской Федерации.

3.4. Округ санитарной (горно-санитарной) охраны природных лечебных ресурсов

В Раменском муниципальном округе лечебно-оздоровительные местности, курорты и природные лечебные ресурсы отсутствуют, округа санитарной (горно-санитарной) охраны не установлены.

3.5. Зоны санитарной охраны источников питьевого и хозяйственно-бытового водоснабжения, а также устанавливаемые в случаях, предусмотренных Водным кодексом Российской Федерации, в отношении подземных водных объектов зоны специальной охраны

К источникам централизованного водоснабжения Раменского муниципального округа относятся подземные воды.

Для защиты источников централизованного водоснабжения – артезианских скважин от загрязнения и истощения организуются зоны санитарной охраны (ЗСО) в составе 3-х поясов согласно требованиям санитарных норм и правил СанПиН 2.1.4.1110-02 «Зоны санитарной охраны источников водоснабжения и водопроводов питьевого назначения».

Границы первого пояса ЗСО являются территорией водозаборного узла и огораживаются сплошным забором, озеленяются и благоустраиваются. Проводятся охранные мероприятия, общие для всех водопроводных сооружений, организуются асфальтированные подъезды к сооружениям, устья артезианских скважин герметизируются для исключения попадания через них атмосферных осадков и прочих загрязнений.

Границы второго пояса ЗСО подземного источника водоснабжения устанавливаются гидродинамическими расчѐтами, учитывающими время продвижения микробного загрязнения воды до водозабора, принимаемое в зависимости от климатических районов и защищѐнности подземных вод от 100 до 400 суток.

Граница третьего пояса ЗСО подземного источника водоснабжения определяется расчѐтом, учитывающим время продвижения химического загрязнения воды до водозабора, которое должно быть больше принятой продолжительности эксплуатации водозабора, но не менее 25 лет.

Страница 619/3236, документ 573af594a40d0f29e616b139611b0587
подписан 01.09.2025, опубликован 01.09.2025 в сетевом
издании "РАММЕДИА", тел. +7 (496) 463-12-67, ramnews.ru

В соответствии с СанПиН 2.1.4.1110-02 «Зоны санитарной охраны источников водоснабжения и водопроводов питьевого назначения» мероприятия на территории ЗСО подземных источников водоснабжения включают:

Мероприятия по первому поясу:

1. Территория первого пояса ЗСО должна быть спланирована для отвода поверхностного стока за ее пределы, озеленена, ограждена и обеспечена охраной. Дорожки к сооружениям должны иметь твердое покрытие.

2. Не допускается посадка высокоствольных деревьев, все виды строительства, не имеющие непосредственного отношения к эксплуатации, реконструкции и расширению водопроводных сооружений, в том числе прокладка трубопроводов различного назначения, размещение жилых и хозяйственно-бытовых зданий, проживание людей, применение ядохимикатов и удобрений.

3. Здания должны быть оборудованы канализацией с отведением сточных вод в ближайшую систему бытовой или производственной канализации или на местные станции очистных сооружений, расположенные за пределами первого пояса ЗСО с учетом санитарного режима на территории второго пояса.

В исключительных случаях при отсутствии канализации должны устраиваться водонепроницаемые приемники нечистот и бытовых отходов, расположенные в местах, исключающих загрязнение территории первого пояса ЗСО при их вывозе.

4. Водопроводные сооружения, расположенные в первом поясе зоны санитарной охраны, должны быть оборудованы с учетом предотвращения возможности загрязнения питьевой воды через оголовки и устья скважин, люки и переливные трубы резервуаров и устройства заливки насосов.

5. Все водозаборы должны быть оборудованы аппаратурой для систематического контроля соответствия фактического дебита при эксплуатации водопровода проектной производительности, предусмотренной при его проектировании и обосновании границ ЗСО.

Мероприятия по второму и третьему поясам:

1. Выявление, тампонирование или восстановление всех старых, бездействующих, дефектных или неправильно эксплуатируемых скважин, представляющих опасность в части возможности загрязнения водоносных горизонтов.

2. Бурение новых скважин и новое строительство, связанное с нарушением почвенного покрова, производится при обязательном согласовании с центром государственного санитарно-эпидемиологического надзора.

3. Запрещение закачки отработанных вод в подземные горизонты, подземного складирования твердых отходов и разработки недр земли.

4. Запрещение размещения складов горюче-смазочных материалов, ядохимикатов и минеральных удобрений, накопителей промстоков, шламохранилищ и других объектов, обусловливающих опасность химического загрязнения подземных вод.

Размещение таких объектов допускается в пределах третьего пояса ЗСО только при использовании защищенных подземных вод, при условии выполнения специальных мероприятий по защите водоносного горизонта от загрязнения при наличии санитарно-эпидемиологического заключения центра государственного санитарно-эпидемиологического надзора, выданного с учетом заключения органов геологического контроля.

Страница 620/3236, документ 573af594a40d0f29e616b139611b0587 подписан 01.09.2025, опубликован 01.09.2025 в сетевом издании "РАММЕДИА", тел. +7 (496) 463-12-67, ramnews.ru

5. Своевременное выполнение необходимых мероприятий по санитарной охране поверхностных вод, имеющих непосредственную гидрологическую связь с используемым водоносным горизонтом, в соответствии с гигиеническими требованиями к охране поверхностных вод.

Мероприятия по второму поясу:

Кроме мероприятий, указанных выше, в пределах второго пояса ЗСО подземных источников водоснабжения подлежат выполнению следующие дополнительные мероприятия:

1. Не допускается:

размещение кладбищ, скотомогильников, полей ассенизации, полей фильтрации, навозохранилищ, силосных траншей, животноводческих и птицеводческих предприятий и других объектов, обусловливающих опасность микробного загрязнения подземных вод;

применение удобрений и ядохимикатов;

рубка леса главного пользования и реконструкции.

2. Выполнение мероприятий по санитарному благоустройству территории населенных пунктов и других объектов (оборудование канализацией, устройство водонепроницаемых выгребов, организация отвода поверхностного стока и др.).

Сведения об установленных ЗСО в Раменском муниципальном округе, которые включены в ЕГРН в виде зоны с особыми условиями использования территории, приводятся в таблице 3.5.1.

Таблица 3.5.1

№ п/п	Наименование ВЗУ, местоположение	Номер ЗОУИТ		
		1 пояс ЗСО	2 пояс ЗСО	3 пояс ЗСО
Установленные ЗСО на территории Раменского мугниципального округа:				
1	СНТ «ТОПАЗ» (скв. № 1/ГВК 46218058), д. Юрасово	50:23-6.311	50:23-6.302	50:23-6.262
2	СНТСН «Авиатор», д. Косякино, квартал 24/1, дом 140 (скв. № Д-8, № Д-9)	50:23-6.573	50:23-6.575	50:23-6.574
3	ООО «СНК-Ресурс», г. Раменское (скв. № 3)	50:23-6.1001	50:23-6.1002	50:23-6.1000
4	скважина №1/ГВК 46249582 ООО «СТО ВОСТОК-М», вблизи с. Михайловская Слобода	50:23-6.532	50:23-6.534	50:23-6.533
5	СНТСН «Загорново-2» (скв. № 1 и № 2), вблизи с. Загорново	50:23-6.899	50:23-6.900	50:23-6.901
			50:23-6.902	50:23-6.903
6	Скв. № 1 Крестьянское (фермерское) хозяйство Эйриха Александра Владимировича, с. Михеево	–	–	–
7	СНТ «Автодорожник» вблизи д. Устиновка	50:23-6.1344	50:23-6.1342	50:23-6.1343
8	Санаторий «Сосны» ВОС, пгт. Быково	50:23-6.827	50:23-6.828	50:23-6.826
9	СНТ «Жемчужина», вблизи д. Поповка	–	–	50:23-6.1131
10	АО «Гжельский фарфоровый завод» (скв. П-344/5/3 ГВК 46243458), с. Речицы	–	–	–
11	ВЗУ № 2 скв. № 344/2 (ГВК 46243455) ООО «Гжельский завод «Электроизолятор», с. Новохаритоново	–	–	–
12	ВЗУ № 1 скв. № П-106/3 (ГВК 46209780) ООО «Гжельский завод «Электроизолятор», с. Новохаритоново	–	–	–
13	ТСН СНТ «Арена», вблизи д. Бисерово	50:23-6.1245	50:23-6.1246	50:23-6.1244
14	ТСН СНТ «Пресс», вблизи д. Белозериха	50:23-6.1132	50:23-6.1130	50:23-6.1133

Страница 621/3236, документ 573af594a40d0f29e616b139611b0587 подписан 01.09.2025, опубликован 01.09.2025 в сетевом издании "РАММЕДИА", тел. +7 (496) 463-12-67, ramnews.ru

№ п/п	Наименование ВЗУ, местоположение	Номер ЗОУИТ		
		1 пояс ЗСО	2 пояс ЗСО	3 пояс ЗСО
15	ТСН «Ранет», вблизи д. Белозериха	50:23-6.1073	50:23-6.1078	50:23-6.1074
16	АО «Транснефть - Верхняя Волга» (3 скв.), вблизи с. Константиново	50:23-6.1220	50:23-6.1222	50:23-6.1219
		50:23-6.1213	50:23-6.1211	50:23-6.1451
		50:23-6.1221	50:23-6.1212	50:23-6.1218
17	СНТ «Центр», вблизи д. Семеновское	50:23-6.853	50:23-6.854	50:23-6.852
18	ООО «Фирма «КАЛИТА» (в составе скважин №№ Г-03-29, Г-08-06), вблизи с. Михайловская слобода	50:23-6.1445	50:23-6.1444	50:23-6.1443
19	ООО «ЛОГОПАРК МЕНЕДЖМЕНТ», вблизи с. Софьино	50:23-6.1441	50:23-6.1440	50:23-6.1442
22	АО «Линде Газ Рус», д. Трошково	–	–	–
23	СНТ «Телефонист» (скв. № 317), вблизи д. Мещеры	–	–	–
24	ООО «ТЕХНОПРОМ-РАМЕНСКОЕ», вблизи с. Михайловская Слобода	–	–	–
25	ООО «Агро-Прок», д. Юрово	50:23-6.2254	50:23-6.2253	50:23-6.2252
26	СНТ «Локомотив-1», вблизи д. Юрово	–	–	–
27	ООО «АПК «Вохринка», вблизи д. Вохринка	–	–	–
28	ООО «Эрманн» (скв. 2, 3 10), п. РАОС	50:23-6.2265	50:23-6.2262	50:23-6.2261
		50:23-6.2264		
		50:23-6.2263		
29	ООО «ОРИН» (скв. №1), с. Рыболово			
30	ООО «КРИО», вблизи с. Зеленая Слобода	50:23-6.2289	50:23-6.2288	50:23-6.2287
31	ООО «Ларта Гласс Раменское», д. Жуково			
Установленные ЗСО на смежной территории Раменского мугниципального округа, оказывающие влияние на его территорию:				
1	СНТ «Сталь-2», вблизи г. Белоозерский городского округа Воскресенск (скв. № 1)[7]	–	–	–
2	ПАО «Авиационный комплекс им. С.В. Ильюшина», г. Жуковский городского округа Жуковский[8]	–	–	–
3	ИП Саталин А.А., с. Верхнее Мячково городского округа Люберцы[9]	–	–	–

В Раменском муниципальном округе разработаны проекты организации зон санитарной охраны для действующих муниципальных водозаборов подземных вод и для ряда ведомственных. Однако не все проекты утверждены в установленном порядке, определенным распоряжением Министерства экологии и природопользования Московской области от 18.12.2017 № 834-РМ «Об утверждении Временного порядка утверждения проектов округов и зон санитарной охраны водных объектов, используемых для питьевого, хозяйственно-бытового водоснабжения и в лечебных целях и установления границ и режима зон санитарной охраны источников питьевого и хозяйственно-бытового водоснабжения на территории Московской области».

Для всех сохраняемых, а также для планируемых к размещению водозаборных узлов и артезианских скважин независимо от их принадлежности и формы собственности,

[7] На территорию Раменского муниципального округа оказывает влияние 3 пояс ЗСО ВЗУ СНТ "Сталь-2", расположенного вблизи г. Белоозерский городского округа Воскресенск

[8] На территорию Раменского муниципального округа оказывает влияние 3 пояс ЗСО ВЗУ ПАО «Авиационный комплекс им. С.В. Ильюшина», расположенный в г. Жуковский городского округа Жуковский

[9] На территорию Раменского муниципального округа оказывает влияние 3 пояс ЗСО ВЗУ ИП Саталин А.А., расположенный в с. Верхнее Мячково городского округа Люберцы

Страница 622/3236, документ 573af594a40d0f29e616b139611b0587
подписан 01.09.2025, опубликован 01.09.2025 в сетевом
издании "РАММЕДИА", тел. +7 (496) 463-12-67, ramnews.ru

должны быть разработаны и утверждены в установленном порядке проекты зон санитарной охраны в составе трѐх поясов, в пределах которых, соответственно их назначению, устанавливается специальный режим и определяется комплекс мероприятий, направленных на предупреждение ухудшения качества воды.

3.6. Зоны затопления и подтопления

Согласно «СП 42.13330.2016. Свод правил. Градостроительство. Планировка и застройка городских и сельских поселений. Актуализированная редакция СНиП 2.07.01-89*», территории поселений, расположенных на прибрежных участках, должны быть защищены от затопления паводковыми водами, ветровым нагоном воды; от подтопления грунтовыми водами – подсыпкой (намывом) или обвалованием. Отметку бровки подсыпанной территории следует принимать не менее чем на 0,5 м выше расчетного горизонта высоких вод с учетом высоты волны при ветровом нагоне. Превышение гребня дамбы обвалования над расчетным уровнем следует устанавливать в зависимости от класса сооружений согласно «СП 58.13330.2019. Свод правил. Гидротехнические сооружения. Основные положения. СНиП 33-01-2003» (утв. и введен в действие Приказом Минстроя России от 16.12.2019 № 811/пр (ред. от 10.03.2022)).

За расчетный горизонт высоких вод следует принимать отметку наивысшего уровня воды повторяемостью: один раз в 100 лет – для территорий, застроенных или подлежащих застройке жилыми и общественными зданиями; один раз в 10 лет – для территорий парков и плоскостных спортивных сооружений.

В Раменском муниципальном округе в соотвествии с постановлением Правительства Российской Федерации от 18.04.2014 № 360 «О зонах затопления, подтопления» для рек Москва, Пахра, Дорка и Северка приказом Московско-Окского бассейнового водного управления Федерального агентства водных ресурсов от 17.05.2022 № 51 установлены зоны затопления и подтопления поверхностными водами.

В ЕГРН сведения о зонах затопления и подтопления включены в виде зон с особыми условиями использования территории (таблица 3.6.1).

Таблица 3.6.1

Наименование водного объекта	Номер ЗОУИТ	
	зона затопления	зона подтопления
река Москва в Раменском муниципальном округе	50:00-6.1860	50:00-6.1865
река Пахра в Раменском муниципальном округе	50:00-6.1862	50:00-6.1861
река Северка в Раменском муниципальном округе	50:00-6.1863	50:00-6.1864
река Дорка в Раменском муниципальном округе	50:00-6.1858	50:00-6.1859

В соответствии с Водным кодексом Российской Федерации, статья 67.1, в границах зон затопления, подтопления запрещаются:

1) строительство объектов капитального строительства, не обеспеченных сооружениями и (или) методами инженерной защиты территорий и объектов от негативного воздействия вод;

2) использование сточных вод в целях повышения почвенного плодородия;

3) размещение кладбищ, скотомогильников, объектов размещения отходов производства и потребления, химических, взрывчатых, токсичных, отравляющих веществ, пунктов хранения и захоронения радиоактивных отходов;

4) осуществление авиационных мер по борьбе с вредными организмами.

Страница 623/3236, документ 573af594a40d0f29e616b139611b0587
подписан 01.09.2025, опубликован 01.09.2025 в сетевом
издании "РАММЕДИА", тел. +7 (496) 463-12-67, ramnews.ru

Инженерная защита территорий и объектов от негативного воздействия вод (строительство водоограждающих дамб, берегоукрепительных сооружений и других сооружений инженерной защиты, предназначенных для защиты территорий и объектов от затопления, подтопления, разрушения берегов водных объектов, и (или) методы инженерной защиты, в том числе искусственное повышение поверхности территорий, устройство свайных фундаментов и другие методы инженерной защиты) осуществляется в соответствии с законодательством Российской Федерации о градостроительной деятельности органами государственной власти и органами местного самоуправления, уполномоченными на выдачу разрешений на строительство в соответствии с законодательством Российской Федерации о градостроительной деятельности, юридическими и физическими лицами – правообладателями земельных участков, в отношении которых осуществляется такая защита.

3.7. Санитарно-защитные зоны

На территории Раменского муниципального округа расположены промышленные предприятия, научно-исследовательские институты и конструкторские бюро, опытные производства, объекты стройиндустрии, складского и транспортного хозяйства.

В целях обеспечения безопасности населения и в соответствии с Федеральным законом от 30.03.1999 № 52-ФЗ «О санитарно-эпидемиологическом благополучии населения» вокруг объектов и производств, являющихся источниками воздействия на среду обитания и здоровье человека, устанавливается специальная территория с особым режимом использования (далее – санитарно-защитная зона (СЗЗ)), размер которой обеспечивает уменьшение воздействия загрязнения на атмосферный воздух (химического, биологического, физического) до значений, установленных гигиеническими нормативами, а для предприятий I и II класса опасности – как до значений, установленных гигиеническими нормативами, так и до величин приемлемого риска для здоровья населения. По своему функциональному назначению санитарно-защитная зона является защитным барьером, обеспечивающим уровень безопасности населения при эксплуатации объекта в штатном режиме.

Санитарно-защитная зона является обязательным элементом любого объекта, который является источником воздействия на среду обитания и здоровье человека и, таким образом, в интегральном виде характеризует степень влияния производственных и коммунальных объектов на население и окружающую среду

Содержание режима использования земельных участков в границах СЗЗ определено санитарно-эпидемиологическими правилами и нормативами СанПиН 2.2.1/2.1.1.1200-03 «Санитарно-защитные зоны и санитарная классификация предприятий, сооружений и иных объектов. Новая редакция», а также постановлением Правительства РФ от 03.03.2018 № 222 «Об утверждении Правил установления санитарно-защитных зон и использования земельных участков, расположенных в границах санитарно-защитных зон».

В санитарно-защитной зоне *не допускается* размещать: жилую застройку, включая отдельные жилые дома, ландшафтно-рекреационные зоны, зоны отдыха, территории курортов, санаториев и домов отдыха, территории садоводческих товариществ и коттеджной застройки, коллективных или индивидуальных дачных и садово-огородных участков, а также другие территории с нормируемыми показателями качества среды обитания; спортивные сооружения, детские площадки, образовательные и детские учреждения, лечебно-профилактические и оздоровительные учреждения общего пользования.

В санитарно-защитной зоне и на территории объектов других отраслей промышленности *не допускается* размещать объекты по производству лекарственных

Страница 624/3236, документ 573af594a40d0f29e616b139611b0587
подписан 01.09.2025, опубликован 01.09.2025 в сетевом
издании "РАММЕДИА", тел. +7 (496) 463-12-67, ramnews.ru

веществ, лекарственных средств и (или) лекарственных форм, склады сырья и полупродуктов для фармацевтических предприятий; объекты пищевых отраслей промышленности, оптовые склады продовольственного сырья и пищевых продуктов, комплексы водопроводных сооружений для подготовки и хранения питьевой воды, которые могут повлиять на качество продукции.

Допускается размещать в границах санитарно-защитной зоны промышленного объекта или производства: нежилые помещения для дежурного аварийного персонала, помещения для пребывания работающих по вахтовому методу (не более двух недель), здания управления, конструкторские бюро, здания административного назначения, научно-исследовательские лаборатории, поликлиники, спортивно-оздоровительные сооружения закрытого типа, бани, прачечные, объекты торговли и общественного питания, мотели, гостиницы, гаражи, площадки и сооружения для хранения общественного и индивидуального транспорта, пожарные депо, местные и транзитные коммуникации, ЛЭП, электроподстанции, нефте- и газопроводы, артезианские скважины для технического водоснабжения, водоохлаждающие сооружения для подготовки технической воды, канализационные насосные станции, сооружения оборотного водоснабжения, автозаправочные станции, станции технического обслуживания автомобилей.

Порядок установления, изменения и прекращения существования санитарно-защитных зон, а также особые условия использования земельных участков, расположенных в границах санитарно-защитных зон устанавливаются «Правилами установления санитарно-защитных зон и использования земельных участков, расположенных в границах санитарно-защитных зон», утвержденными постановлением Правительства Российской Федерации от 03.03.2018 № 222.

Санитарно-защитная зона и ограничения использования земельных участков, расположенных в ее границах, считаются установленными со дня внесения сведений о такой зоне в Единый государственный реестр недвижимости (ЕГРН).

Перечень предприятий и объектов Раменского муниципального округа, размер их санитарно-защитных зон согласно решениям Федеральной службы по надзору в сфере защиты прав потребителей и благополучия человека и Управления Федеральной службы по надзору в сфере защиты прав потребителей и благополучия человека по Московской области представлен в таблице 3.7.1.

Информация по СЗЗ приводится в материалах генерального плана в справочных целях и не является утверждаемой частью.

Страница 625/3236, документ 573af594a40d0f29e616b139611b0587
подписан 01.09.2025, опубликован 01.09.2025 в сетевом
издании "РАММЕДИА", тел. +7 (496) 463-12-67, ramnews.ru

Таблица 3.7.1

№ п/п	Наименование предприятия, адрес	Основной вид деятельности	Класс санитарной опасности	Размер санитарно-защитной зоны (м), номер решения или санитарно-эпидемиологического заключения	Номер ЗОУИТ в ЕГРН
УСТАНОВЛЕННЫЕ (окончательные) санитарно-защитные зоны					
1	ИП Ширшов М.А., пгт. Ильинский, ул. Островского, уч. 1Б (50:23:0020121:49)	автомойка	5	с севера – 0 м, с северо-востока – 0 м, с востока – 0 м, с юго-востока – 0 м, с юга – 7 м, с юго-запада – 7 м, с запада – 6 м, с северо-запада – 6 м **Решение Главного государственного врача по Московской области от 26.11.2019 №323**	**50:23-6.293**
2	MJ027 АЗС "Донино" АО "РН-Москва", Егорьевское шоссе, 23 км (50:23:0020120:2)	хранение и реализация нефтепродуктов	4	от контура площадки АЗК на расстоянии 100 м во всех направлениях **Решение Главного государственного саниатрного врача по Московской области от 10.01.2020 №34**	**50:23-6.290**
3	Реконстуируемая АЗС № 218 ООО «ЛУКОЙЛ-Центрнефтепродукт» (50:23:0010277:2)	хранение и реализация нефтепродуктов	4	**Решение Главного государственного саниатрного врача по Московской области от 29.07.2019 №192**	–
4	ОАО "Раменский текстиль" (РАТЕКС ОАО «»), г. Раменское, ул. Карла Маркса (50:23:0110146:15)	выработка, передача и распределение тепловой энергии населению и промышленным предприятиям	5	с севера – 19 м, с северо-востока – 11 м, с востока – 1 м, с юго-востока, юга, юго-запада, запада и северо-запада – 0 м (контур рассматриваемого объекта) **Решение Главного государственного саниатрного врача по Московской области от 24.09.2021 № 307-03**	**50:23-6.710**
5	АО «Раменский приборостроительный завод» и АО «Инерциальные технологии «Технокомплекса», г. Раменское, ул. Михалевича, д.39 (50:23:0000000:1385, 50:23:0110213:42)	выпуск различных видов авиационных приборов, пилотажно-навигационного оборудования, товаров народного потребления	4	с севера – по контуру объекта; с северо-востока – 2 м.; с востока – 100 м.; с юго-востока – 39 м.; с юга – по контуру объекта; с юго-запада – по контуру объекта; с запада – 27 м.; с северо-запада – 26 м **Решение Главного государственного санитарного врача по Московской области от 24.03.2021 № 97-03**	**50:23-6.660**
6	АО "ВНИПИ взрывгеофизика", г. Раменское, ул. Прямолинейная, д. 26 (50:23:0110101:633)	производство взрывчатых материалов промышленного назначения, экспертиза промышленной безопасности	4	с северо-запада, севера, северо-востока, востока, юго-востока, юга – 100 м, с юго-запада и запада – 15 м **Решение Главного государственного санитарного врача по Московской области от 17.10.2014 № 13**	**50:23-6.326**
7	АО «КИИЛТО-КЛЕИ», г. Раменское, ул. Михалевича, д. 69 (50:23:0110227:5)	действующий производственно-складской комплекс с	4	с севера и с северо-востока – по границе территории пред-приятия (не устанавливается), с востока, юго-востока - на расстоянии 100 м, с юга - на расстоянии 53 м, с юго-запада,	**50:23-6.897**

Страница 626/3236, документ 573af594a40d0f29e616b139611b0587 подписан 01.09.2025, опубликован 01.09.2025 в сетевом издании "РАММЕДИА", тел. +7 (496) 463-12-67, ramnews.ru

№ п/п	Наименование предприятия, адрес	Основной вид деятельности	Класс санитарной опасности	Размер санитарно-защитной зоны (м), номер решения или санитарно-эпидемиологического заключения	Номер ЗОУИТ в ЕГРН
		производством клея		запада и северо-запада по границе территории предприятия (не устанавливается). **Решение Главного государственного санитарного врача по Московской области от 20.09.2021 № 301-03**	
8	ООО «РАМКОН», г. Раменское, ул. Донинское шоссе, 4 км (50:23:0020269:21, 50:23:0020269:40, 50:23:0020269:42; 50:23:0020269:50, 50:23:0000000:1467)	аренда и управление собственным нежилым недвижимым имуществом. Арендатор АО «СМАК» - пр-во сухарей, печенья и прочих сухарных хлебобулочных изделий, производству мучных кондитерских изделий, тортов, пирожных, пирогов и бисквитов, предназначенных для длительного хранения)	4	Установление СЗЗ не требуется **Письмо Управления Роспотребнадзора по Московской области от 28.02.2020 № 60-Р-04 (Н)**	–
9	ИП Кузнецов С.Н., г. Раменское, ул. Михалевича, д. 65а (50:23:0110218:4)	проектируемая автомойка на 6 постов	4	в северном направлении - 26-100 м; в северо-восточном – 100 м; в восточном - 100 м; в юго-восточном - 100-38 м; в южном - 38-26-29 м; в юго-западном –29-31 м; в западном – 31 -51 -31 м; в северо-западном – 31-26 м. **Решение Главного государственного санитарного врача по Московской области от 02.03.2021 № 66-04**	–
10	ООО «МОСОБЛИНТЕР-СТРОИ», г. Раменское, Доннинскос шоссе, микрорайон №10 (50:23:0020284:1775)	проектируемая газовая котельная тепловой мощностью 15,0 МВт	5	в северном направлении - 50 м; в северо-восточном - 50-44 м; в восточном - 44-33 м; в юго-восточном - 50 м; в южном - 50 м; в юго-западном - 50 м; в западном - 50 м; в северо-западном - 50 м **Решение Главного государственного санитарного врача по Московской области от 29.12.2020 № 436-04**	–
11	ООО «ИМПЕРИЯ ДЖЕМОВ», г. Раменское, ш. Донинское, 4 км (50:23:0020269:22)	производство джемов, начинок, наполнителей, сахарных сиропов	5	СЗЗ отсутствует **Письмо Управления Роспотребнадзора по Московской области от 02.03.2021 № 67-Р-04 (Н)**	–
12	ООО "БАКС", г. Раменское, ул. Михалевича, дом 65	проектируемая автомойка	4	с севера – 0 м; с северо-востока – 11-100 м.; с востока – 100 м.; с юго-востока – 100-30 м.; с юга – 30-19 м; с юго-запада – 19-16м; с запада – 0 м; с северо-запада – 0 м	**50:23-6.259**

Страница 627/3236, документ 573af594a40d0f29e616b139611b0587 подписан 01.09.2025, опубликован 01.09.2025 в сетевом издании "РАММЕДИА", тел. +7 (496) 463-12-67, ramnews.ru

№ п/п	Наименование предприятия, адрес	Основной вид деятельности	Класс санитарной опасности	Размер санитарно-защитной зоны (м), номер решения или санитарно-эпидемиологического заключения	Номер ЗОУИТ в ЕГРН
				Решение Главного государственного санитарного врача по Московской области от 24.06.2019 №132	
13	Многоуровневая подземно-надземная автостоянка на 400 машиномест с постом шиномонтажа АО «ЮИТ Московский регион», г. Раменское, Донинское шоссе, микрорайон №10 (50:23:0020284:26)	хранение и обслуживание автотранспорта	5	**Решение Главного государственного санитарного врача по Московской области от 05.04.2019 № 60**	**–**
				в северном направлении – 0 м; в северо-восточном -0 м; в восточном – 0 м; в юго-восточном – 0 м; в южном – 0 м; в юго-западном – 18м; в западном - 23м; в северо-западном – 24 м **Решение Главного государственного санитарного врача по Московской области от 13.10.2022 № 335-04 (изменение СЗЗ)**	**50:23-6.322**
14	Котельная «Холодово» АО «Раменская Теплосеть» (50:23:0110103:1212, 50:23:0110103:1614, 50:23:0110103:308, 50:23:0110103:309, 50:23:0110103:310, 50:23:0110103:307, 50:23:0110103:217, 50:23:0110103:1661, 50:23:0110103:339, 50:23:0110119:58, 50:23:0110103:344, 50:23:0110103:334, 50:23:0110103:165)	выратотка тепла и горячей воды	4	с севера – 45 м; с северо-востока – 1 м.; с востока – 35 м.; с юго-востока – 50 м.; с юга – 75 м; с юго-запада – 45 м; с запада – 55 м; с северо-запада – 40 м **Решение Главного государственного санитарного врача по Московской области от 25.01.2019 № 4**	–
15	ООО «Фирма Корсар», г.Раменское, ул. Электрификации (50:23:0110308:123, 50:23:0110308:122, 50:23:0110308:18)	автомойка	4	с севера – 20 м; с северо-востока – 7 м; с востока – 5 м; с юго-востока – 5 м; с юга – 10 м; с юго-запада – 18 м; с запада – 18 м; с северо-запада – 17 м **Решение Главного государственного санитарного врача по Московской области от 25.01.2019 № 5**	–
16	ИП Талагаевой Е.В. (50:23:0020286:175)	проектируемый производственно-складской комплекс	5	**Решение Главного государственного санитарного врача по Московской области от 15.03.2019 № 39**	–
				Решение Управления Федеральной службы по надзору в сфере защиты прав потребителей и благополучия человека по Московской области от 19.09.2024 № 286-04 «О прекращении существования санитарно-защитной зоны проектируемого производственно-складского комплекса ИП Талагаевой Е.В. по адресу: Московская область, Раменский район, с/п. Сафоновское (земельный участок с кадастровым номером 50:23:0020286:175), установленной Решением Главного государственного санитарного врача по	–

Страница 628/3236, документ 573af594a40d0f29e616b139611b0587
подписан 01.09.2025, опубликован 01.09.2025 в сетевом
издании "РАММЕДИА", тел. +7 (496) 463-12-67, ramnews.ru

№ п/п	Наименование предприятия, адрес	Основной вид деятельности	Класс санитарной опасности	Размер санитарно-защитной зоны (м), номер решения или санитарно-эпидемиологического заключения	Номер ЗОУИТ в ЕГРН
				Московской области от 15.03.2019 № 39	
17	АЗС, г. Раменское, ул. Гоголя (50:23:0110332:11)	хранение и реализация нефтепродуктов	4	в северном направлении - 48-21 м; в северо-восточном - 21-25 м; в восточном -16-15 м; в юго-восточном - 15-25-100 м; в южном - 100-78 м; в юго-западном - 52 м; в западном -80-100 м; в северо-западном - 100 м. **Решение Главного государственного санитарного врача по Московской области от 15.06.2021 № 172-04**	–
18	Проектируемый складской терминал «Технопарк «Родники» (вторая очередь), производственная пристройка с зарядной корпуса N4 (Литера Б) ООО «СТ Горки», п. Родники, ул. Трудовая, 10 (50:23:0060901:113)	складские помещения	4	100 м во всех направлениях **Решение Главного государственного санитарного врача по Московской области от 28.09.2020 № 332-04**	–
19	ООО «Алнстрой Тротуар», пгт. Родники, ул. Железнодорожная, стр.1 (50:23:0060101:98)	растворобетонный узел и участок по производству тротуарной плитки и бордюрного камня	3	с юго-востока, юга, юго-запада – 12 м, с запада и северо-запада – 300 м, с севера – 120 м, с северо-востока – 202 м, с востока – 300 м **Решение Главного государственного санитарного врача по Московской области от 12.04.2019 № 70**	**50:00-6.1161**
20	Проектируемая производственная площадка по размещению оборудования бетонносмеси-тельного узла БСУ-БТ120-2С-4БТ ТВИН, комплекта оборудования технологической линии БТ-КРМ 1025М комплекта оборудования завода сухих смесей ЗСС- 1200 (50:23:0060801:27)	производство мелкоштучных изделий методом вибропрессования	3	с севера – 300-175-130 м; северо-востока – 130-119-147-105-85 м; востока – 85 м; юго-востока – 85-162-258-296 м (по грнаицеи Вялки) и 300-290-300-282 (Родники); юга – 282-165-183 м; юго-запада – 183-209-2080 м (Родники) и далее 300 м; запада – 300 м; северо-запада – 300 м **Решение Главного государственного санитарного врача по Московской области от 10.01.2020 № 46**	–
21	АО «ОРБИТА-ПЛЮС», с. Быково, ул. Театральная, д. 10 (50:23:0030142:12, 50:23:0030142:20, 50:23:0030142:21, 50:23:0030142:1667, 50:23:0030142:1668)	сдача площадей в аренду	4	в северном направлении – 100 м, в северо-восточном – 100 м; в восточном – 100 м; в юго-восточном – 100 м; в южном – 100 м; в юго-западном – 100-32-100 м; в западном – 100 м; в северо-западном – 100 м **Решение Главного государственного санитарного врача по Московской области от 24.08.2021 № 264-04**	**50:00-6.1828**
22	MR 101 АЗС №101 АО «РН-	хранение и реализация	4	север – 100 м; северо-восток – 100 м; восток – 100-24 м;	**50:23-6.605**

Страница 629/3236, документ 573af594a40d0f29e616b139611b0587
подписан 01.09.2025, опубликован 01.09.2025 в сетевом
издании "РАММЕДИА", тел. +7 (496) 463-12-67, ramnews.ru

№ п/п	Наименование предприятия, адрес	Основной вид деятельности	Класс санитарной опасности	Размер санитарно-защитной зоны (м), номер решения или санитарно-эпидемиологического заключения	Номер ЗОУИТ в ЕГРН
	Москва», д. Трошково, автодорога Егорьевское шоссе, ул. 36-й километр, стр. 23 (50:23:0010364:2)	нефтепродуктов		юго-восток – 24-46-61 м; юг – 61-5-6 м; юго-запад – 6-39 м; запад – 39-11 -100 м; северо-запад – 100-88-100 м **Решение Главного государственного санитарного врача по Московской области от 15.02.2021 № 48-04**	
23	АО «Раменский водоканал», д. Клишева (50:23:0030214:119)	действующие очистные сооружения г. Раменское. Производительность проектная 58 тыс. куб. м/сутки.	2	в северном направлении - 90-250 м; в северо-восточном – 90 м; в восточном - 100 м; в юго-восточном - 80 м; в южном – 100 м; в юго-западном -100 м; в западном - 100 м; в северо-западном - 100 м. **Решение Федеральной службы по надзору в сфере защиты прав потребителей и благополучия человека от 04.03.2022 № 169-РССЗ**	–
24	АО «Раменский водоканал», п. Рыбхоз Гжелка (50:23:0020272:366)	очистка хозяйственно-бытовых сточных вод, производительность 200 куб. м/сутки	4	в северном направлении - 50 м; в северо-восточном - 50 м; в восточном - 50 м; в юго-восточном направлении - 50 м; в южном - 50-20 м; в юго-западном - 20-0 м; в западном - 0 м; в северо-западном - 0-50 м. **Решение Главного государственого санитарного врача по Московской области от 19.08.2021 № 254-04**	–
25	АО «Раменский водоканал», п. Гжельского кирпичного завода (50:23:0010366:1042)	очистные сооружения производительностью 822 куб. м/сутки	4	в северном направлении – 100 ; в северо-восточном – 100 м; в восточном – 100 м; в юго-восточном – 100 ; в южном – 100 м; в юго-западном – 100 м; в западном – 100 м; в северо-западном – 100 м. **Решение Главного государственного санитарного врача по Московской области от 20.08.2021 № 262-04**	–
26	АО «Раменский водоканал», п. ГЗСМ (50:23:0010364:11)	очистные сооружения, 300 куб. м/сутки	4	Север – 100 ; северо-восток – 100 м; восток – 100 м; юго-восток – 100 ; юг – 100 м; юго-запад – 100 м; запад – 100 м; северо-запад – 100 м. **Решение Главного государственного санитарного врача по Московской области от 16.08.2021 № 243-04**	–

Страница 630/3236, документ 573af594a40d0f29e616b139611b0587
подписан 01.09.2025, опубликован 01.09.2025 в сетевом
издании "РАММЕДИА", тел. +7 (496) 463-12-67, ramnews.ru

№ п/п	Наименование предприятия, адрес	Основной вид деятельности	Класс санитарной опасности	Размер санитарно-защитной зоны (м), номер решения или санитарно-эпидемиологического заключения	Номер ЗОУИТ в ЕГРН
27	АО «Раменский водоканал», с. Новохаритоново (50:23:0020407:149)	очистные сооружения хозяйственно-бытовых сточных вод	4	север – 100 м; северо-восток – 100 м; восток – 90 м; юго-восток – 100 м; юг – 100 м; юго-запад – 100 м; запад – 100 м; северо-запад – 100 м. **Решение Главного государственного санитарного врача по Московской области от 12.08.2021 № 236-04; Решение Главного государственного санитарного врача по Московской области от 24.08.2021 № 268-04**	–
28	АО «Раменский водоканал», д. Тимонино (50:23:0040225:2)	очистка хозяйственно-бытовых сточных вод, производительность 400 куб. м/сутки	4	в северном направлении – 70 м; в северо-восточном – 80 м; в восточном – 100 м; в юго-восточном– 100 м; в южном – 100 м; в юго-западном – 100 м; в западном – 100 м; в северо-западном – 80 м. **Решение Главного государственного санитарного врача по Московской области от 24.08.2021 № 269-04**	–
29	АО «Раменский водоканал», п. РАОС (50:23:0040332:150)	очистка хозяйственно-бытовых сточных вод, производительность 700 м3/сутки	4	в северном направлении – 100 м; в северо-восточном – 100 м; в восточном – 100 м; в юго-восточном – 100 м; в южном – 100 м; в юго-западном – 100 м; в западном – 100 м; в северо-западном – 100 м. **Решение Главного государственного санитарного врача по Московской области от 20.08.2021 № 255-04**	–
30	АО «Раменский водоканал», д. Захарово (50:23:0010276:337)	очистные сооружения хозяйственно-бытовых сточных вод, производительность 200 куб. с/сутки	4	50 м по всем направлениям от границы земельного участка **Решение Главного государственного врача по Московской области от 20.09.2021 № 303-04**	–
31	ООО «РамПласт», п. совхоза «Раменское», ул. Шоссейная, д. 36 (50:23:0030213:180)	производство сельскохозяйственной и пищевой упаковки	4	По границе земельного участка 50:23:0030213:180 **Письмо Управления Федеральной службы по надзору в сфере защиты прав потребителей и благополучия человека по Московской области от 14.08.2020 № 425-Р-04(Н)**	–

Страница 631/3236, документ 573af594a40d0f29e616b139611b0587 подписан 01.09.2025, опубликован 01.09.2025 в сетевом издании "РАММЕДИА", тел. +7 (496) 463-12-67, ramnews.ru

№ п/п	Наименование предприятия, адрес	Основной вид деятельности	Класс санитарной опасности	Размер санитарно-защитной зоны (м), номер решения или санитарно-эпидемиологического заключения	Номер ЗОУИТ в ЕГРН
32	ЛПДС «Володарская» Володарское РНПУ – филиал АО «Транснефть-Верхняя Волга», с. Константиново, уч.№888 (50:23:0040414:55, 50:23:0040414:1, 50:23:0000000:869)	накопление и перекачка светлых нефтепродуктов: бензина, керосина и дизельного топлива.	2	в северном направлении -76- 300 м; в северо-восточном - 257-300 м; восточном – 300 м; в юго-восточном - 142-300 м; в южном -2-300 м; в юго-западном - 26-93 м; в западном направлении -93-103 м; в северо-западном - 24-31 м **Решение Главного государственного санитарного врача по Московской области от 08.10.2019 № 265**	**50:23-6.260**
33	ППК (Константиново) АО «Моссельпром», между д. Ждановское и д. Плетениха (50:23:0040616:7)	птицеперерабатывающий комплекс	3	300 м во всех направлениях от границ земельного участка **Решение Главного государственного санитарного врача по Московской области от 18.03.2019 № 44**	**50:23-6.289**
34	АО «КЦ» филиал «Моссельпром», с. Константиново (50:23:0040417:203)	автотранспортное предприятие	4	с северо-востока, востока, юго-востока - 46-100 м - по границе проезжей части автомобильной дороги «Володарского-Константиново» (ЗУ с к.н. 50:23:0000000:159586) и далее 100 м; с юга, юго-запада – 0-100 м - до границы земельного участка для ведения личного подсобного хозяйства (ЗУ с к.н. 50:23:0040416:310), далее по границе проезжей части автомобильной дороги «Константиново - Плетениха» (ЗУ с к.н. 50:23:0000000:159872) и до границы земельного участка под малоэтажную жилую застройку (ЗУ с к.н. 50:23:0040417:138); с запада, северо-запада, севера – 100 м **Решение Главного государственного санитарного врача по Московской области от 01.06.2021 № 164-03**	**50:23-6.704**
35	АО «КЦ» Филиал «Моссельпром», с. Константиново (50:23:0000000:165135)	действующие очистные сооружения	3	с севера - 300 м; с северо-востока - 300 м; с востока - 3 00-213 м; с юго-востока - 160-300 м; с юга - 300-139 м; с юго-запада - 121-143 м; с запада - 86-153 м; с северо-запада – 300 м. **Решение Главного государственного санитарного врача по Московской области от 11.08.2022 № 269-04**	**50:23-6.840**
36	ООО «Раменский кондитерский комбинат», д. Кузнецово, плодоовощная база, склад № 30 (50:23:0030351:19)	выпуск мучных кондитерских изделий.	4	100 м по всем направлениям от границы земельного участка **Решение Главного государственного санитарного врача по Московской области от 22.07.2020 № 260-04**	**50:23-6.452**
37	ОАО «Раменский комбинат хлебопродуктов имени	производство муки и комбикормов для	3	Установление СЗЗ не требуется **Письмо Управления Федеральной службы по надзору в**	–

Страница 632/3236, документ 573af594a40d0f29e616b139611b0587
подписан 01.09.2025, опубликован 01.09.2025 в сетевом
издании "РАММЕДИА", тел. +7 (496) 463-12-67, ramnews.ru

№ п/п	Наименование предприятия, адрес	Основной вид деятельности	Класс санитарной опасности	Размер санитарно-защитной зоны (м), номер решения или санитарно-эпидемиологического заключения	Номер ЗОУИТ в ЕГРН
	В.Я. Печенова», п. Дружба (50:23:0030374:4; 50:23:0030374:5; 50:23:0030374:6; 50:23:0030374:7; 50:23:0030374:8; 50:23:0030374:9; 50:23:0030374:10; 50:23:0030374:11; 50:23:0030374:12; 50:23:0030374:13; 50:23:0030374:14; 50:23:0000000:118403; 50:23:0000000:118404; 50:23:0000000:118405; 50:23:0000000:118406; 50:23:0000000:118407; 50:23:0000000:118408; 50:23:0000000:118409; 50:23:0030389:474)	животных		**сфере защиты прав потребителей и благополучия человека по Московской области от 26.03.2020 № 437-пр-04 (Н)**	
38	АО «Т.Б.М.» с учетом производственной деятельности арендаторов, д. Юрово (50:23:0020260:3)	деревообрабатывающий комбинат	3	с севера – 43 м; с северо-востока – 0 м; с востока – 7 м; с юго-востока – 15 м; с юга – 97 м; с юго-запада – 97-175 м; с запада – 300 м; с северо-запада – 13-0 м. **Решение Главного государственного санитарного врача по Московской области от 09.11.2022 № 359-03**	**50:23-6.1087**
39	ООО «Тепличный Комбинат» (50:23:0030371:1842)	проектируемый объект «Автоматизированный рассадный комплекс Бояркино»	4	с севера – 20 м; с северо-востока – 20 м; с востока – 0 м; с юго-востока – 20 м; с юга – 8 м; с юго-запада – 10 м; с запада – 100 м; с северо-запада – 82 м. **Решение Главного государственного санитарного врача по Московской области от 28.01.2020 № 83**	–
40	ООО «Интерпластик 2001», с. Новохаритоново (50:23:0020439:9, 50:23:0020439:6, 50:23:0020439:8)	производство упаковочных пластмассовых изделий	4	с севера – 0-100 м; с северо-востока – 100-57-77 м; с востока – 77-37 м; с юго-востока – 37-26 м; с юга – 26-100 м; с юго-запада – 100-28 м; с запада – 28 м; с северо-запада – 0 м. **Решение Главного государственного санитарного врача по Московской области от 05.12.2019 № 332**	**50:23-6.541**
41	ООО «Агрофирма «Ульянино», в районе д. Старниково (50:23:0050446:0040)	производство почвогрунта	3	300 м во всех направлениях **Решение Главного государственного санитарного врача по Московской области от 31.01.2018 № 01**	**50:23-6.325**

Страница 633/3236, документ 573af594a40d0f29e616b139611b0587 подписан 01.09.2025, опубликован 01.09.2025 в сетевом издании "РАММЕДИА", тел. +7 (496) 463-12-67, ramnews.ru

№ п/п	Наименование предприятия, адрес	Основной вид деятельности	Класс санитарной опасности	Размер санитарно-защитной зоны (м), номер решения или санитарно-эпидемиологического заключения	Номер ЗОУИТ в ЕГРН
42	ООО «Русский Снэк», с.Рыболово (50:23:0050446:2)	производство сухих зерновых завтраков	5	в северном направлении – 0 м; в северо-восточном – 0-17 м; в восточном – 17-1 8-27 м; в юго-восточном – 27-0 м; в южном – 0 м; в юго-западном – 0 м; в западном – 0 м; в северо-западном – 0 м. **Решение Главного государственного санитарного врача по Московской области от 13.04.2020 № 151-04**	**50:23-6.298**
43	ИП ГК(Ф)Х Эйрих А.В., в районе д. Бельково (50:23:0050445:675)	проектируемая ферма	3	во всех направлениях – 300 м **Решение Главного государственного санитарного врача по Московской области от 10.04.2019 № 66**	–
44	ООО «Агропромышленный комплекс «Вохринка» (50:23:0000000:117422, 50:23:0030439:6)	молочно-товарная ферма	3	с севера – 0,4-27-300 м; с северо-востока – 0,4-56 м, 87-213 м; с востока – 87-291 м; с юго-востока – 210-291 м, 213-300 м; в остальных направлениях – 300 м **Решение Главного государственного санитарного врача по Московской области от 28.01.2020 № 79**	**50:23-6.896**
45	ООО "Технопарк Софьино" (50:23:0040218:35, 50:23:0000000:149359, 50:23:0040218:13, 50:23:0040218:12)	обслуживание инфраструктуры логистического комплекса, сдача складских помещений в аренду.	4	с севера - 150 м; с северо-востока - 150 м; с востока - 3-30 м (по границе территории фермы крупного рогатого скота); с юго-востока - 0 м (по границе территории ВНС №303); с юга - 30-35 м (по границе территории существующей жилой застройки); с юго-запада -150 м; с запада - 55-90 м (по границе территории существующей жилой застройки д. Становое); с северо-запада - 150 м **Решение Главного государственного санитарного врача по Московской области от 15.04.2019 № 71**	–
46	ООО «Технопарк Софьино», ООО УК «АТ-Менеджмент» Д.У. КЗПИФ «АТ Недвижимость» и ООО «ЛОГОПАРК МЕНЕДЖМЕНТ» (50:23:0040218:390, 50:23:0040218:395, 50:23:0040218:397, 50:23:0040218:60, 50:23:0000000:162442, 50:23:0040218:382, 50:23:0040218:383, 50:23:0040218:394, 50:23:0040218:398, 50:23:0000000:163732, 50:23:0000000:161892, 50:23:0000000:161893,	складской комплекс	4	с севера, северо-востока - на расстоянии 150 м; с востока – 0 м (по границе территории предприятия и по границе фермы крупного рогатого скота), с юго-востока - 0 м (по границе территории предприятия и по границе ВНС № 303), с юга - переменным размером 0-150 м (по границе земельного участка планируемого общежития), с юго-запада - переменным размером 150-80 м; с запада - переменным размером 80-0-100 м (по границе земельного участка планируемого общежития и жилых домов д. Становое), с северо-запада - переменным размером 100-150 м.	**50:23-6.1231**

Страница 634/3236, документ 573af594a40d0f29e616b139611b0587
подписан 01.09.2025, опубликован 01.09.2025 в сетевом
издании "РАММЕДИА", тел. +7 (496) 463-12-67, ramnews.ru

№ п/п	Наименование предприятия, адрес	Основной вид деятельности	Класс санитарной опасности	Размер санитарно-защитной зоны (м), номер решения или санитарно-эпидемиологического заключения	Номер ЗОУИТ в ЕГРН
	50:23:0000000:161353, 0:23:0040218:393, 50:23:0040218:57)			**Решение Главного государственного санитарного врача по Московской области от 30.11.2021 № 392-04**	
47	ООО "Современные Складские Технологии" (с арендаторами), с. Софьино, промзона ООО "ССТ", стр. 11 (50:23:0040540:25)	хранение и реализация товаров народного потребления	5	с севера - 100 м; с северо-востока – 100-0 м; с востока – 0 м; с юго-востока – 0 м; с юга – 0 м; с юго-запада – 0 м; с запада – 28-22 м; с северо-запада – 20-17-20 м **Решение Главного государственного санитарного врача по Московской области от 20.01.2020 № 67**	**50:23-6.604**
48	многофункциональный комплекс "Софьино" -универсальное индустриальное здание № 2, вблизи с. Софьино (50:23:0040226:1228)	стеллажное хранение товаров народного потребления, продуктов питания, включая продукты глубокой заморозки, скоропортящиеся продукты	5	СЗЗ отсутствует **Письмо Управления Роспотребнадзора по Московской области от 08.06.2022 № 386-Р-04 (Н)**	–
49	ООО «Хохланд Руссланд», п. РАОС, д.16 (50:23:0040537:1)	производство плавленых и творожных сыров в ассортименте	4	100 м в северном направлении, 100-200-188 м в северо-восточном направлении, 188-100 м в восточном направлении. 100 м в юго-восточном, южном, юго-западном, западном и северо-западном направлениях **Решение Главного государственного санитарного врача по Московской области от 03.02.2021 № 33-04**	**50:23-6.588**
50	АЗС № 328 ООО «Татнефть-АЗС-Запад», км 47 а/д «Урал» (50:23:0040541:1)	хранение и реализация нефтепродуктов	4	100 м во всех направлениях **Решение Главного государственного саниатрного врача по Московской области от 07.08.2020 № 278-04**	–
	Реконструкция АЗС № 328, км 47 а/д «Урал», участок № 2 (50:23:0040541:1)	хранение и реализация нефтепродуктов	4	90 м во всех направлениях **Решение Главного государственного саниатрного врача по Московской области от 11.10.2022 № 333-04**	–
51	ООО ГК «ВИК», с. Софьино, Новорязанское шоссе, строение 1, пом. 1 (50:23:0040226:786)	хранение и оптовая продажа фармацевтической продукции	5	СЗЗ отсутствует **Письмо Управления Роспотребнадзора по Московской области от 17.02.2021 № 51-Р-04(Н)**	–

Страница 635/3236, документ 573af594a40d0f29e616b139611b0587
подписан 01.09.2025, опубликован 01.09.2025 в сетевом
издании "РАММЕДИА", тел. +7 (496) 463-12-67, ramnews.ru

№ п/п	Наименование предприятия, адрес	Основной вид деятельности	Класс санитарной опасности	Размер санитарно-защитной зоны (м), номер решения или санитарно-эпидемиологического заключения	Номер ЗОУИТ в ЕГРН
52	ООО «Эрманн», п. РАОС, д. 15	выпуск молочных продуктов с плодовыми и ягодными наполни гелями	4	100 м от границы территории предприятия по всем направлениям, при этом 150 м СЗЗ от очистных сооружений хозяйственно-бытовых стоков соблюдается следующим образом – 50 м за счет собственной территории и 100 м от границы предприятия **Решение Главного государственного санитарного врача по Московской области от 14.03.2018 № 4**	**50:23-6.268**
53	MR115 АЗК № 115 АО «РН-Москва», 45 км Новорязанского шоссе (слева) (50:23:0040227:3)	хранение и реализация нефтепродуктов	4	по всем направлениям – 100 м **Решение Главного государственного санитарного врача по Московской области от 10.01.2020 № 20**	**50:23-6.279**
54	АЗС № 321 ООО «Татнефть-АЗС-Запад», км 47 а/д «Урал» (50:23:0040220:1)	хранение и реализация нефтепродуктов	4	в северном направлении – 100 м; в северо-восточном – 100 м; в восточном – 100-24 м; в юго-восточном – 24-29 м; в южном – 29-0 м; в юго-западном – 0 м (по границе территории АЗС); в западном – 0 м (по границе территории АЗС); в северо-западном – 0-100 м. **Решение Главного государственного саниатрного врача по Московской области от 26.08.2021№ 271-04**	–
55	MR032 АЗК №32, с. Никитское (50:23:0050449:1)	хранение и реализация нефтепродуктов	4	0 м (по границам промплощадки) в северном, северо-восточном, восточном направлениях; от 0 м (по границам промплощадки) до 100 м в юго-восточном направлении; 100 м в южном, юго-западном направлении; от 91 м до 100 м в западном направлении; от 0 м (по границам промплощадки) до 100 м в северо-западном направлении **Решение Главного государственного санитарного врача по Московской области от 30.06.2020 № 232-04**	**50:23-6.453**
56	ООО "Грунт Эко", 50:23:0040330:51, 50:23:0040330:52, 50:23:0040330:53, 50:23:0040330:54	комплекс по производству компостов и искусственных почвогрунтов методом компостирования	3	в северо-восточном направлении - от 220 до 300 м; во всех остальных направлениях - 300 м	**50:23-6.431**
57	Торговый центр "Леруа Мерлен" ООО "Европейские Строительные Технологии", д. Кулаково (50:23:0000000:156296)	розничная торговля	5	с севера, северо-востока - на расстоянии 10 м, с востока - на расстоянии 9 м, с юго-востока - 0 м (по границе площадки предприятия), с юга, юго-запада, запада - на расстоянии 50 м, с северо-запада - на расстоянии 17 м	–

Страница 636/3236, документ 573af594a40d0f29e616b139611b0587
подписан 01.09.2025, опубликован 01.09.2025 в сетевом
издании "РАММЕДИА", тел. +7 (496) 463-12-67, ramnews.ru

№ п/п	Наименование предприятия, адрес	Основной вид деятельности	Класс санитарной опасности	Размер санитарно-защитной зоны (м), номер решения или санитарно-эпидемиологического заключения	Номер ЗОУИТ в ЕГРН
				Решение Главного государственого санитарного врача по Московской области от 24.12.2018 № 47	
58	Проектируемая АЗС № 50228 ООО "ЛУКОПЛ-Цснтрнсфтьпродукт", д. Кулаково, ул. Дорожная, уч. 5 (50:23:0040110:440)	хранение и реализация нефтепродуктов	4	с севера - 100 м; с северо-востока – 100 м; с востока - 100 м; с юго-востока - по контуру объекта (границе земельного участка); с юга - по контуру объекта (границе земельного участка); с юго-запада - по контуру объекта (границе земельного участка); с запада - по контуру объекта (границе земельного участка); с северо-запада - 100 м. от контура объекта **Решение Главного государственого санитарного врача по Московской области от 29.01.2021 №26-04**	**50:23-6.1803**
59	Группа предприятий в зоне деятельности ОАО "Раменский ГОК" (ОАО «Раменский ГОК», ЗАО «Кварцевые пески», ООО «Русеан», ООО «Промстройпенопласт», ООО «КварцТранс», в районе с. Еганово	добыча и переработка полезных ископаемых	4-3	<u>От промплощадки обогатительной фабрики ОАО «Раменский ГОК» (в том числе ООО «Русеан», ООО «Промстройпенопласт», ООО «Кварц Транс»):</u> с севера, северо-запада, запада, юго-запада, юга – на расстоянии 300м от границы промплощадки; с северо-востока – на расстоянии от 217 до 235м от границы территории промплощадки (по границе территории жилой застройки д.Каменное Тяжино); с востока – на расстоянии 15 м, 21м, 18м, 16м, 160м, 18м, 19м от границы промплощадки (по границе территории с.Еганово, СНТ «Крот», СНТ «Исток», СНТ «Мобиль-2». <u>От участков «Склад тощих формовочных песков», «Ореховая роща» Егановского месторождения ОАО «Раменский ГОК»:</u> с юга – на расстоянии 100м от границы участков; с юго-востока – на расстоянии 100м от границы участков; с востока – на расстоянии 18м от границы участков (по границе садовой застройки СНТ «Мобиль- 2»); с севера – на расстоянии 30м, 31м, 60м, 35м, 40м, 53м от границы участков (по границе садовой застройки СНТ «Антей», СНТ «Сток», СНТ «Мобиль-2»), <u>Карьеров Егановского и Чулковского месторождений ОАО «Раменский ГОК»</u>: с севера, северо-востока, востока, юго-востока и юга – на расстоянии 10м от	**50:23-6.329**

Страница 637/3236, документ 573af594a40d0f29e616b139611b0587
подписан 01.09.2025, опубликован 01.09.2025 в сетевом
издании "РАММЕДИА", тел. +7 (496) 463-12-67, ramnews.ru

№ п/п	Наименование предприятия, адрес	Основной вид деятельности	Класс санитарной опасности	Размер санитарно-защитной зоны (м), номер решения или санитарно-эпидемиологического заключения	Номер ЗОУИТ в ЕГРН
				границы участков; с запада и юго-запада - на переменном расстоянии от 100м до 56м, 15м, 69м от границы участков. От асфальтированной технологической дороги ОАО «Раменский ГОК» установлен санитарный разрыв переменным размером: с севера – на расстоянии от 100м до 65м, 35м от границы полосы отвода (по границе садовой застройки СНТ «Крот»); с юга –на расстоянии 42м, 27м от границы полосы отвода (по границе садовой застройки СНТ «Антей», СНТ «Исток»). **Решение Главного государственого санитарного врача по Московской области от 11.02.2019 № 15**	
60	ООО «СТО Восток-М» (50:23:0040332:512)	сервисное обслуживание грузовых автомобилей	4	**Решение Главного государственого санитарного врача по Московской области от 24.01.2019 № 3**	–
	Новое название: ИП Карчева К.В., с. Михайловская слобода (50:23:0040332:512)		3	**–**	**50:23-6.2204**
61	FOROOM (50:23:0040332:519)	проектируемый производственно-складской комплекс для производства солнцезащитных систем	4	с запада – 32 м, с остальных сторон – 100 м **Решение Главного государственого санитарного врача по Московской области от 06.06.2019 № 119**	**50:23-6.815**
62	ООО «Русский проект» (50:23:0040332:496)	проектируемые очистные сооружения хозяйственно-бытовых сточных вод поверхностного стока	4	с севера – 15 м; с северо-востока – 48-3 м; с востока – 31-21 м; с юго-востока – 30-38 м; с юга – 69-28 м; с юго-запада – 70-19 м; с запада – 19 м; с северо-запада – 19 м **Решение Главного государственого санитарного врача по Московской области от 26.04.2019 № 89**	–

Страница 638/3236, документ 573af594a40d0f29e616b139611b0587 подписан 01.09.2025, опубликован 01.09.2025 в сетевом издании "РАММЕДИА", тел. +7 (496) 463-12-67, ramnews.ru

№ п/п	Наименование предприятия, адрес	Основной вид деятельности	Класс санитарной опасности	Размер санитарно-защитной зоны (м), номер решения или санитарно-эпидемиологического заключения	Номер ЗОУИТ в ЕГРН
63	Проектируемые закрытые локальные очистные сооружения (ЛОС-1) поверхностных стоков, пгт. Ильинский, ул. Театральная (50:23:0090245:366)	очистка сточных вод, проектная производительность 259,2 куб. м/сутки	5	СЗЗ отсутствует **письмо Управления Роспотребнадзора по Московской области от 14.12.2022 № 913-Р-04 (Н)**	–
64	АЗС № 194 ООО «Газпромнефть-Центр», г. Раменское, ул. Михалевича, уч. 118 (50:23:0020286:11)	хранение и реализация нефтепродуктов	4	с севера-100-31 м; с северо-востока-31-91-100 м; с востока - 100-20-100 м; с юго-востока - 100-0 м; с юга -0м (по границе площадки); с юго-запада -0м (по границе площадки); с запада -0м (по границе площадки); с северо-запада -0-100 м **Решение Главного государственного санитарного врача по Московской области от 25.11.2022 № 379-04**	**50:23-6.1101**
65	Производственный филиал «Мосгазгеофизика» ООО «Газпром недра», г. Раменское, ул. Москворецкая, д. 64 (50:23:0110478:40)		4	с севера - 100 м; с северо-востока -100 м; с востока - в 100 м; с юго-востока - 100 м; с юга - в 100 м; с юго-запада - 97-100 м; с запада - 100 м; с северо-запада - 100 м. **Решение Главного государственного санитарного врача по Московской области от 30.11.2022 № 387-04**	–
66	ООО «КРИО», с.п. Чулковское (50:23:0000000:165199)	проектируемый складской комплекс	5	с севера - 50 м; с северо-востока – 0 м; с востока – 0 м; с юго-востока – 0 м; с юга -15 м; с юго-запада - 50 м; с запада - 50-23 м; с северо-запада - 50 м. **Решение Главного государственного санитарного врача по Московской области от 05.10.2022 № 331-04**	–
67	ИП Устинова О.А., д. Тимонино, уч. № 152 (50:23:0040219:50)	производство упаковочных материалов	5	север - 50 м; северо-восток - 50 м; восток - 50 м; юго-восток - 50 м; юг - 50 м; юго-запад - 50 м; запад – 50 м; северо-запад - 50 м. **Решение Главного государственного санитарного врача по Московской области от от 31.10.2022 № 353-03**	–
68	ИП Сергеев О.В., д. Кулаково (50:23:0040338:41, 50:23:0040338:43, 50:23:0040338:52)	проектируемый склад	5	СЗЗ отсутствует **Письмо Управления Роспотребнадзора по Московской области от 24.10.2022 № 767-Р-04 (Н)**	–
69	«Производственно-складской корпус Я» ООО УК «АТ-Менеджмент» Д.У. комбинированным ЗПИФ «АТ Недвижимость» (50:23:0070215:41)	производственно-складской корпус, распределительный центр промышленных товаров и продуктов питания, не требующих холодильного	5	СЗЗ отсутствует **письмо Управления Роспотребнадзора по Московской области от 22.09.2022 № 696-Р-04 (Н)**	–

Страница 639/3236, документ 573af594a40d0f29e616b139611b0587
подписан 01.09.2025, опубликован 01.09.2025 в сетевом
издании "РАММЕДИА", тел. +7 (496) 463-12-67, ramnews.ru

№ п/п	Наименование предприятия, адрес	Основной вид деятельности	Класс санитарной опасности	Размер санитарно-защитной зоны (м), номер решения или санитарно-эпидемиологического заключения	Номер ЗОУИТ в ЕГРН
		оборудования			
70	ООО «Логопарк «Кошерово», д. Кошерово (50:23:0000000:152382)	складской комплекс	4	с севера – на расстоянии 100 м; с северо-востока –55 м; с востока 43 м; с юго-востока - 74 м; с юга - 100 м; с юго-запада - 100 м; с запада –100 м; *с* северо-запада - 100 м **Решение Главного государственного санитарного врача по Московской области от 27.07.2022 № 252-04**	–
71	Здание по ремонту автомобилей, с. Михайловская Слобода, ул. Шоссейная, 8 (50:23:0040302:95)	техническое обслуживание и ремонт легковых и грузовых транспортных средств	4	СЗЗ отсутствует **письмо Управления Роспотребнадзора по Московской области от 19.07.2022 № 518-Р-04 (Н)**	–
72	Действующая канализационная насосная станция (КНС № 204) АО "Раменский водоканал", пгт. Ильинский, ул. Театральная (50:23:0090245:45)	Передача хозяйственно-бытовых, промышленных стоков производительностью 15000 м3/сутки	5	СЗЗ отсутствует **письмо Управления Роспотребнадзора по Московской области от 08.07.2022 № 472-Р-04 (Н)**	–
73	филиал «Бронницы» (филиал «Бронницы» АО «МТТС»), д. Чулково (50:23:0040110:181)	производственная бза	4	с севера - 0-2-4 м; с северо-востока - 100 м; с востока - 0 м; с юго-востока -0 м; с юга - 100 м; с юго-запада -12 м; с запада - 12 м; с северо-запада – 5 м. **Решение Главного государственного санитарного врача по Московской области от 15.03.2022 № 77-04**	–
74	ООО "ЦЕНТИС РУССЛАНД", п. Раменской агропромстанции (РАОС), 15/1 (50:23:0040332:129)	хранение продукции компании (фруктово-ягодных и иных для молочной и хлебопекарной промышленности, мороженного, соусов)	5	СЗЗ отсутствует **Письмо Управления Роспотребнадзора по Московской области от 31.01.2022 № 3-Р-04 (Н)**	
75	ООО «Ричи Проперти Менеджмент Спрингз», пгт. Родники (50:23:0060901:448)	проектируемые очистные сооружения хозяйственно-бытовых и поверхностных стоков		с севера - 140-138-150 м; с северо-востока - 150 м; с востока - 150-0 м; с юго-востока -0 м; с юга - 0-104-150-97 м; с юго-запада - 97-28-36 м; с запада-36-31-113 м; с северо-запада - 113-150-140 м. **Решение Главного государственного санитарного врача по Московской области от 27.12.2021 № 428-04**	–

Страница 640/3236, документ 573af594a40d0f29e616b139611b0587 подписан 01.09.2025, опубликован 01.09.2025 в сетевом издании "РАММЕДИА", тел. +7 (496) 463-12-67, ramnews.ru

№ п/п	Наименование предприятия, адрес	Основной вид деятельности	Класс санитарной опасности	Размер санитарно-защитной зоны (м), номер решения или санитарно-эпидемиологического заключения	Номер ЗОУИТ в ЕГРН
76	ООО "ЛОГОПАРК МЕНЕДЖМЕНТ", пгт. Быково, ул. Верхняя (50:23:0000000:164239)	производственно-складской комплекс	4	СЗЗ отсутствует **Письмо Управления Роспотребнадзора по Московской области от 18.01.2022 № 933-Р-04 (Н)**	
77	АЗС № 205 ООО «Газпромнефть-Центр», г. Раменское, ш. Северное (50:23:0020213:868)	хранение и реализация нефтепродуктов	4	в северном направлении - 0 м; в северо-восточном - 0-0,5 м; в восточном - 0,5-1-12-19-24 м; в юго-восточном - 24-45-73-93-100 м; в южном - 100 м; в юго-западном - 100-99-96-94-92-89-86-66 м; в западном - 66-45-39-28 м; в северо-западном - 28-27-26-23-21-16-12-6-0 м. **Решение Главного государственного санитарного врача по Московской области от 10.12.2021 № 405-04**	**50:23-6.1101**
78	ИП Регусевич С.Е., с. Быково, ул. Шоссейная, уч. №297/1 (50:23:0030138:5)	предприятие многофункционального использования	5	в юго-восточном и южном направлении – 24 м, в юго-западном – 22-50 м, в остальных направлениях – 50 м. **Решение Главного государственного санитарного врача по Московской области от 11.11.2021 № 366-04**	50:23-6.1101
79	ООО «Кузнецовский железобетонный завод», д. Кузнецово, ул. Гагарина, стр. 86 (50:23:0030349:26)	производство изделий из бетона	3	с севера – 42-77-84-79 м; с северо-востока – 79 м; с востока – 79-75-71 м; с юго-востока – 104-34-63-64-21 м; с юга – 21-5-2-17 м; с юго-запада – 17 м; с запада - 15-14-12 м; с северо-запада – 12-20-8-20-179-206 м. **Решение Главного государственного санитарного врача по Московской области от 11.01.2023 № 02-03**	**50:23-6.1125**
80	Действующее Родниковское кладбище (50:23:0000000:160845)	ритуальная деятельность, 12,62 га, закрытое	5	с севера – 0 м; с северо-востока – 0 м; с востока – 29-23-10-21-24 м; с юго-востока – 13 м; с юга – 13-0-29-5-16-2 м; с юго-запада – 2 м; с запада – 2-0 м; с северо-запада – 0 м. **Решение Главного государственного санитарного врача по Московской области от 07.10.2019 № 264**	**50:23-6.294**
81	Закрытое межпоселенческое кладбище «Центральное городское», г. Раменское, ул. Красноармейская (50:23:0000000:162960)	ритуальная деятельеность, 9,19 га, закрытое	5	СЗЗ отсутствует **Письмо Управления Роспотребнадзора по Московской области от 02.11.2021 № 698-Р-04 (Н)**	–
82	Проектируемое здание для оказания ритуальных услуг ООО "Память" (50:23:0000000:161783)	комплекс, предназначенный для кремации (2 печи)	2	с севера - 453-267 м, с северо-востока - 267-500 м, с востока - 500 м, с юго-востока - от 448 до 500 м, с юга - 500 м, с юго-запада - от 293 до 500 м, с запада - от 448 до 500 м, с северо-запада - от 453 до 500 м **Решение заместителя руководителя Федеральной**	**50:23-6.1234**

Страница 641/3236, документ 573af594a40d0f29e616b139611b0587 подписан 01.09.2025, опубликован 01.09.2025 в сетевом издании "РАММЕДИА", тел. +7 (496) 463-12-67, ramnews.ru

№ п/п	Наименование предприятия, адрес	Основной вид деятельности	Класс санитарной опасности	Размер санитарно-защитной зоны (м), номер решения или санитарно-эпидемиологического заключения	Номер ЗОУИТ в ЕГРН
				службы по надзору в сфере защиты прав потребителей и благополучия человека от 29.12.2022 № 515-РСЗЗ	
83	АО «Куриное Царство» – Филиал «МОССЕЛЬПРОМ», д. Ждановское (50:23:0040619:11)	площадка буртования помета	3	**–**	**50:23-6.709**
84	АО «Куриное Царство» – Филиал «МОССЕЛЬПРОМ» Бройлерный цех «Константиново-2», с. Константиново, вблизи д. Плетениха (50:23:0040443:10)	выращивание птицы	1	**–**	**50:00-6.1962**
85	ООО "Гжельский завод Электроизолятор" с учетом субарендаторов, с. Новохаритоново, д. 232 (50:23:0020407:2303, 50:23:0000000:164559, 50:23:0000000:164588, 50:23:0020407:2305, 50:23:0020333:16, 50:23:0020407:2312, 50:23:0020407:2313, 50:23:0020407:2300, 50.23.0020407.2301)	производство электроизоляторов	4	с севера - 19-27-24 м; с северо-востока - 24-22-57-85 м; с востока - 85-102-87 м; с юго-востока - 122-96-87 м; с юга - 111-152-147-15-7-6 м; с юго-запада - 6-10-0 м; с запада - 0-28-10-105-11-56-17-164-0-62-0-8 м; с северо-запада - 8-4-22-19 м. **Решение Главного государственного санитарного врача по Московской области от 26.01.2023 № 26-03**	–
86	АЗК MR114 АО "РН-Москва", д. Становое, уч. 230 (50:23:0040510:428)	прием, хранение и реализация нефтепродуктов	4	с севера - 30 м; с северо-востока - 30 м; с востока – 30 м; с юго-востока - от 4 м до 30 м; с юга - от 4 м до 30 м; с юго-запада - 30 м; с запада - 30 м; с северо-запада - 30 м. **Решение Главного государственного санитарного врача по Московской области от 30.01.2023 № 30-04**	–
87	MR116 АЗК № 116 АО "РН-Москва", г. Раменское, ш. Донинское, д. 41 (50:23:0020262:1)	прием, хранение и реализация нефтепродуктов	4	с севера - 45 м; с северо-востока - 45 м; с востока – 45 м; с юго-востока - 45 м; с юга - 45 м; с юго-запада – 45 м; с запада - 45 м; с северо-запада – 45 м. **Решение Главного государственного санитарного врача по Московской области от 30.01.2023 № 35-04**	**50:23-6.2192**
88	ООО «Спецмонтаж-безопасность» с учетом деятельности ООО «АЛЕФ ТРЕЙД МСК», п. Спартак, стр. 47Б (50:23:0030134:27)	производство молотого и жареного кофе, фасовка чая	5	СЗЗ отсутствует **Письмо Управления Роспотребнадзора по Московской области от 07.12.2023 № 50-2822-2023-Р-04 (Н)**	–
89	ООО «Локарно», д. Клишева (50:23:0030213:676)	производственно-складской комплекс по фасовке свежей зелени	4	во всех направлениях – 100 м **Решение Главного государственного санитарного врача по Московской области от 20.11.2023 № 371-04**	–

Страница 642/3236, документ 573af594a40d0f29e616b139611b0587
подписан 01.09.2025, опубликован 01.09.2025 в сетевом
издании "РАММЕДИА", тел. +7 (496) 463-12-67, ramnews.ru

№ п/п	Наименование предприятия, адрес	Основной вид деятельности	Класс санитарной опасности	Размер санитарно-защитной зоны (м), номер решения или санитарно-эпидемиологического заключения	Номер ЗОУИТ в ЕГРН
			5	СЗЗ отсутствует **Изменение СЗЗ: письмо Управления Роспотребнадзора по Московской области от 28.02.2024 № 50-362-2024-Р-04 (Н)**	–
90	ООО «Шайбургер» - «Ферма по откорму телят», д. Сидорово (50:23:0020451:26)	ферма по откорму телят	2	в северном направлении - 500 м; в северо-восточном – 500 м; в восточном – 500 м; в юго-восточном - 500 м; в южном - 0-500 м; в юго-западном – 0 м; в западном - 0-500 м; в северо-западном – 500 м. **Решение Главного государственного санитарного врача по Московской области от от 30.10.2023 № 355-03**	–
91	ОАО «РАМЕНСКОЕ ДРСУ», вблизи д. Сафоново (0:23:0020286:100, 50:23:0000000:120810, 50:23:0000000:120812, 50:23:0000000:120811)	Производство асфальтовых смесей	2	с севера – 500 м; -с северо-востока – 500 м; с востока - 500-291-165 м; с юго-востока - 165-155-30 м; с юга - 30-64 м; с юго-запада - 64-62-144 м; с запада - 144-500 м; с северо-запада – 500 м. **Решение Главного государственного санитарного врача по Московской области от от 01.08.2023 № 263-03**	**50:23-6.1379**
92	АЗС № 50216 ООО «ЛУКОЙЛ-Центрнефтепродукт», г. Раменское, ул. 100-й Свирской дивизии (50:23:0110439:11)	прием, хранение и реализация нефтепродуктов	4	с северной стороны на расстоянии 57-41 м от границы земельного участка АЗС и по границе ЗУ 50:23:0110426:7; с северо-восточной стороны – 58-99 м, по границе ЗУ с КН 50:23:0110426:7, далее по границе ориентировочной СЗЗ на расстоянии 100 м; с восточной стороны – 100 м, далее на расстоянии 69-75 м - по границе ЗУ с КН 50:23:0030214:761; с юго-восточной стороны – 67-99 м, по границам ЗУ с КН 50:23:0030214:799, 50:23:0030214:900, далее по границе ориентировочной СЗЗ на расстоянии 100 м; с южной, юго-западной и западной сторон –100 м; с северо-западной стороны – 100 м, далее на расстоянии 99-82 м, по границе ЗУ с КН 50:23:0110426:22. **Решение Главного государственного санитарного врача по Московской области от от 29.06.2023 № 232-04**	**50:23-6.1369**
93	ООО «СОВРЕМЕННАЯ ЭКОЛОГИЯ» (50:23:0040342:117)	площадка компостирования отходов	3	с севера - 300 м; с северо-востока - 300 м; с востока - 300 м; с юго-востока - 172-300 м; с юга-280-300 м; с юго-запада - 300 м; с запада-300 м; с северо-запада - 300 м. **Решение Главного государственного санитарного врача по Московской области от от 02.05.2023 № 161-04**	**50:23-6.1254**

Страница 643/3236, документ 573af594a40d0f29e616b139611b0587
подписан 01.09.2025, опубликован 01.09.2025 в сетевом
издании "РАММЕДИА", тел. +7 (496) 463-12-67, ramnews.ru

№ п/п	Наименование предприятия, адрес	Основной вид деятельности	Класс санитарной опасности	Размер санитарно-защитной зоны (м), номер решения или санитарно-эпидемиологического заключения	Номер ЗОУИТ в ЕГРН
94	АЗС 50217 ООО «ЛУКОЙЛ-Центрнефтепродукт», д. Донино (50:23:0010238:13)	прием, хранение и реализация нефтепродуктов	4	с северной стороны – 30-28 м; с северо-восточной – 28-99 м; с восточной – 100 м; с юго-восточной - 44-32 м; с южной – 32-99 м; с юго-западной - 100 м, затем на расстоянии 45-99 м; с западной - 100 м, затем на расстоянии 89-99 м; с северо-западной – 100 м, затем на расстоянии 58-30 м и более (по границе земельного участка с КН 50:23:0000000:120939). **Решение Главного государственного санитарного врача по Московской области от 23.05.2023 № 181-04**	**50:23-6.1253**
95	ООО «Елизар» (50:23:0040332:517)	проектируемое производство гидроизоляционных материалов	3	–	**50:23-6.1247**
96	ООО «Фитокосметик», пгт. Родники, ул. Трудовая, стр. 10/5 (50:23:0060901:116)	производство натуральной косметики на основе природных компонентов	5	с севера – 0 м; северо-востока – 50 м; востока – 18 м; юго-востока – 27-50-0 м; юга – 50 м; юго-запада – 0 м; запада – 0 м; северо-запада – 0 м **Решение Главного государственного санитарного врача по Московской области от 21.11.2024 № 357-03**	**50:23-6.1907**
97	ООО «АКВАДЕЛОН», пгт. Родники, ул. Трудовая (50:23:0060901:775, 50:23:0060901:770)	переработка рыбы	3	СЗЗ отсутствует **Письмо Управления Роспотребнадзора по Московской области от 15.11.2024 № 50-4357-2024-Р-04 (Н)**	–
98	АО «Международный Центр Медицинской ПИЯВКИ», пгт. Удельная, ул. Октябрьская, д.40 (50:23:0070101:15)	выращивание медицинских пиявок, производство косметической продукции	5	СЗЗ отсутствует **Письмо Управления Роспотребнадзора по Московской области от 18.02.2025 № 348-Р-03 (Н)**	–
99	Реконструируемый складской комплекс ООО «ТСН», с. Быково, ул. Колхозная, з/у 18а (50:23:0030106:4409)	складская деятельность	5	СЗЗ отсутствует **Письмо Управления Роспотребнадзора по Московской области от 11.06.2024 № 50-1945-2024-Р-04 (Н)**	–
100	АГНКС-4 ООО «Газпром газомоторное топливо» (50:23:0020294:731/2)	подготовка и компримирование природного газа до качества моторного топлива	5	СЗЗ отсутствует **Письмо Управления Роспотребнадзора по Московской области от 08.10.2024 № 50-3714-2024-Р-04 (Н)**	–

Страница 644/3236, документ 573af594a40d0f29e616b139611b0587
подписан 01.09.2025, опубликован 01.09.2025 в сетевом
издании "РАММЕДИА", тел. +7 (496) 463-12-67, ramnews.ru

№ п/п	Наименование предприятия, адрес	Основной вид деятельности	Класс санитарной опасности	Размер санитарно-защитной зоны (м), номер решения или санитарно-эпидемиологического заключения	Номер ЗОУИТ в ЕГРН
101	АО "Раменское приборостроительное конструкторское бюро" с учетом производственной деятельности арендатора ООО "Волиус" (50:23:0020269:3)	разработка и модернизация бортового и наземного оборудования для летательных аппаратов; ООО "Волиус" – разработка, производство, волоконно-оптического оборудования	4	–	**50:23-6.2286**
102	ООО «ОСКО «ПРОДУКТ», г. Раменское, 4-й км Донинского шоссе, стр.7/ (50:23:0020269:26)	производство трикотажных чулочно-носочных изделий	5	с севера – 50-9-0 м; северо-востока – 0 м; востока – 0-8 м; юго-востока – 8 м; юга – 8-11 м; юго-запада – 11-50 м; запада – 50 м; северо-запада – 50 м **Решение Главного государственного санитарного врача по Московской области от 16.12.2024 № 386-03**	**50:23-6.1964**
103	Проектируемая наземная многоуровневая автостоянка открытого типа с автомойкой (2 поста) и шиномонтажом (1 пост) ООО СЗ «Квартал А», г. Раменское, ул. Михалевича и Дорожный проезд (50:23:0110213:475)	Хранение и обслуживание автотранспорта	5	с севера – 50 м; северо-востока – 50 м; востока – 50 м; юго-востока – 5-7 м; юга – 7-4 м; юго-запада – 50 м; запада – 50 м; северо-запада – 50 м **Решение Главного государственного санитарного врача по Московской области от 16.12.2024 № 388-04**	–
14	ООО ПКФ «НОРМА-ПАК», г. Раменское, проезд Транспортный, стр.1 Г (50:23:0000000:167453)	производство гофрокартона	4	с севера – 100 м; северо-востока – 100 м; востока – 100 м; юго-востока – 100 м; юга – 100 м; юго-запада – 25 м; запада – 9-12 м; северо-запада – 9-18 м **Решение Главного государственного санитарного врача по Московской области от 30.08.2024 № 265-03**	**50:23-6.1851**
105	«Центр производства охотничьего и спортивного оружия» ООО «ТСС», г. Раменское, ул. Михалевича (50:23:0020286:542)	прроизводство охотничьего и спортивного оружия	4	с севера – 12-16 м; северо-востока – 13-100 м; востока – 100-10 м; юго-востока – 21-100 м; юга – 100 м; юго-запада – 100-87 м; запада – 100 м; северо-запада – 100-17 м **Решение Главного государственного санитарного врача по Московской области от 26.12.2023 № 404-04**	–
106	ООО "ФИННДИСП", г. Раменское, ул. Михалевича, 69А (50:23:0110227:0003)	производство водных дисперсий	3	в северном направлении - 279-222-300 м; в северо-восточном - 300-80-25 м; в восточном - 25-22-26 м; в юго-восточном - 26-67-300 м; в южном - 300-261-256-263 м; в юго-западном - 263-293-139-143 м; в западном - 143-300 м; в северо-западном - 300-279 м	**50:23-6.1642**

Страница 645/3236, документ 573af594a40d0f29e616b139611b0587
подписан 01.09.2025, опубликован 01.09.2025 в сетевом
издании "РАММЕДИА", тел. +7 (496) 463-12-67, ramnews.ru

№ п/п	Наименование предприятия, адрес	Основной вид деятельности	Класс санитарной опасности	Размер санитарно-защитной зоны (м), номер решения или санитарно-эпидемиологического заключения	Номер ЗОУИТ в ЕГРН
				(СЭЗ 50.99.04.000.Т.000158.02.24 от 27.02.2024)	
107	ООО «Агровит», д Юрово (50:23:0000000:167331, 50:23:0000000:161539, 50:23:0020271:1502, 50:23:0020271:1868, 50:23:0020271:1869, 50:23:0020271:2292, 50:23:0020271:2305, 50:23:0020271:1385)	производство кормовых добавок для животных	3	с севера – 300 м; северо-востока – 300 м; востока – 300 м; юго-востока – 300 м; юга – 300 м; юго-запада – 300 м; запада – 279 м; северо-запада – 300 м **Решение Главного государственного санитарного врача по Московской области от 20.01.2025 № 11-03**	**50:23-6.1993**
108	Котельная «Красный Октябрь» АО «Раменская Теплосеть», г. Раменское, Деревообделочный пр., (50:23:0110471:815, 50:23:0110471:175, 50:23:0110471:176)	выработка тепла и горячей воды	4	с севера – 37 м; северо-востока – 25 м; востока – 10 м; юго-востока – 70 м; юга – 70 м; юго-запада – 44 м; запада – 6 м; северо-запада – 20 м **Решение Главного государственного санитарного врача по Московской области от 13.05.2024 № 134-04**	–
109	Производственное здание с АБК №1, производственное здание №2, складское здание №3, складское здание №4», д. Заболотье, ул. Производственная, участок №2 (50:23:0030213:38)	производство древесно-стружечных плит, мебели	4	СЗЗ отсутствует **Письмо Управления Роспотребнадзора по Московской области от 02.11.2024 № 4156-р-03(н)**	–
110	Проектируемое производственное здание с АБК предприятия ООО ТД «ВардоПласт», д. Заболотье (50:23:0030213:1342)	производство промышленного холодильного оборудования	5	СЗЗ отсутствует **Письмо Управления Роспотребнадзора по Московской области от 16.04.2024 № 50-1068-2024-Р-04 (Н)**	–
111	Проектируемое месторождение кварцевых песков «Подберезное», юго-западнее д. Какузево (50:23:0040546:20, 50:23:0040546:12, 50:23:0000000:167090, 50:23:0000000:165381, 50:23:0000000:165380, 50:23:0040546:13, 50:23:0040546:9)	добыча полезных ископаемых	4	с севера – 94-14 м; северо-востока – 14-100 м; юго-востока – 100 м; юга – 100 м, юго-запада – 100 м, запада – 100 м, северо-запада – 100-94 м **Решение Главного государственного санитарного врача по Московской области от 09.03.2024 № 92-04**	–

Страница 646/3236, документ 573af594a40d0f29e616b139611b0587 подписан 01.09.2025, опубликован 01.09.2025 в сетевом издании "РАММЕДИА", тел. +7 (496) 463-12-67, ramnews.ru

№ п/п	Наименование предприятия, адрес	Основной вид деятельности	Класс санитарной опасности	Размер санитарно-защитной зоны (м), номер решения или санитарно-эпидемиологического заключения	Номер ЗОУИТ в ЕГРН
112	Реконструируемый тепличный комплекс ООО "ТК-Подосинки", тер.10 км а/д ММК-Раменское, стр.7 (50:23:0000000:165378, КН	выращивание с/х продукции	4	–	**50:23-6.2183**
113	ООО «НПО «Гигиена-Био», д. Юрлово (50:23:0020260:696, 50:23:0020260:697)	склады	5	с севера – 50-16 м; северо-востока – 22-50 м; юго-востока – 45,5 м; в остальных направлениях – 50 м **Решение Главного государственного санитарного врача по Московской области от 15.07.2024 № 225-04**	–
114	Реконструкция складской территории под размещение производственно-складских зданий, расположенных на земельном участке с кадастровым номером 50:23:0030388:1753, г. Раменское	изготовление деталей для ж/б конструкций	4	СЗЗ отсутствует **Письмо Управления Роспотребнадзора по Московской области от 07.04.2025 № 1472-р-03(Н)**	–
115	Проектируемый производственно-складской комплекс, д. Никулино (50:23:0030441:432)	производственно-складской комплекс	5	с севера – 50-8 м; северо-востока – 8-9-8-0-35-44 м; востока – 44-0 м; юго-востока – 0-50 м; юга – 50 м; юго-запада – 50 м; запада – 50 м; северо-запада – 50 м **Решение Главного государственного санитарного врача по Московской области от 24.05.2024 № 157-03**	**50:23-6.1852**
116	МТФ ООО «Агропромышленный комплекс «Вохринка», СПК «Ленинец», д. Колупаево	животноводство	3	с севера – 0-91 м; северо-востока 91-105 м; востока – 105-197-300 м; юго-востока – 300 м; юга – 300 м; юго-запада – 300-31 м; запада – 31-6 м; северо-запада – 6-0 м **Решение Главного государственного санитарного врача по Московской области от 17.05.2024 № 144-04**	–
117	АЗС № 74 ООО «ТН-АЗС-Запад», 71-й км Рязанского ш. (правая сторона) (50:23:0050337:15)	хранение и реализация нефтепродуктов	4	с севера – 100 м; северо-востока – 100 м; востока – 90-100 м; юго-востока – 70-100 м; юга – 100 м; юго-запада – 0 м; запада – 0 м; северо-запада – 100 м **Решение Главного государственного санитарного врача по Московской области от 02.04.2024 № 96-04**	**50:23-6.1785**
118	АЗС № 73 ООО «ТН-АЗС-Запад», 71-й км. Рязанского ш. (левая сторона) (50:23:0050337:15)	хранение и реализация нефтепродуктов	4	с севера – 0 м; северо-востока – 0 м; востока – 0 м; юго-востока – 100 м; юга – 100 м; юго-запада – 100 м; запада – 100 м; северо-запада – 100 м **Решение Главного государственного санитарного врача по Московской области от 14.03.2024 № 79-04**	**50:23-6.1796**

Страница 647/3236, документ 573af594a40d0f29e616b139611b0587 подписан 01.09.2025, опубликован 01.09.2025 в сетевом издании "РАММЕДИА", тел. +7 (496) 463-12-67, ramnews.ru

№ п/п	Наименование предприятия, адрес	Основной вид деятельности	Класс санитарной опасности	Размер санитарно-защитной зоны (м), номер решения или санитарно-эпидемиологического заключения	Номер ЗОУИТ в ЕГРН
119	ГРС «Степановское» филиала ООО «Газпром трансгаз Москва» Серпуховское ЛПУМГ, с. Степановское (50:23:0050570:8)	перекачка газа	4	по всем направлениям – 100 м **Решение Главного государственного санитарного врача по Московской области от 21.07.2025 № 178-04**	–
120	Промышленная площадка ИП Коваленко А.Б. (50:23:0050667:62, 50:23:0050667:63)		4	с севера – 0-11 м; северо-востока – 0-100 м; востока – 100 м; юго-востока – 52-100 м; юга – 52-100 м; юго-запада – 100 м; запада – 13-100 м; северо-запада – 15 м **Решение Главного государственного санитарного врача по Московской области от 05.12.2024 № 372-03**	**50:00-6.3131**
121	АЗС АО «РН-Москва» жидкомоторного топлива с комплексом технических сооружений и благоустройством в составе многофункциональной зоны дорожного сервиса (МФЗ) на км 168 (ПК 2061), лево, А-113 ЦКАД (50:23:0050399:630, 50:23:0050399:632)	хранение и реализация нефтепродуктов	4	СЗЗ отсутствует **Письмо Управления Роспотребнадзора по Московской области от 31.10.2024 № 50-4128-2024-Р-04 (Н)**	–
122	МТФ ООО «Агропромышленный комплекс «Вохринка», СПК «Ленинец», с. Боршева (50:23:0000000:117431, 50:23:0000000:117435, 50:23:0050438:49, 50:23:0050438:50, 50:23:0050438:51, 50:23:0050438:54, 50:23:0050438:57, 50:23:0050438:56)	животноводство	3	с севера – 188-295-300 м; северо-востока – 300 м; востока – 300 м; юго-востока – 300-255-31 м; юга – 31 м; юго-запада – 31-0-61 м; запада – 0-61-22 м; северо-запада – 22-23-188 м **Решение Главного государственного санитарного врача по Московской области от 31.07.2025 № 189-04**	–
123	Реконструируемое складское помещение, с. Ганусово, Промзона, Стр. (50:23:0000000:161261)	хранение метизной продукции	5	СЗЗ отсутствует **Письмо Управления Роспотребнадзора по Московской области от 09.07.2025 № 50-3000-2025-Р-04 (Н)**	–
124	АО «Никоновское», с учетом деятельности арендатора ООО НПСК «Русские газоны», с. Никоновское, ул. Центральная (50:23:0050245:2)	ООО НПСК "Русские газоны: ремонт и хранение собственной сельхозтехники, использование помещений	4	с севера – 100 м; северо-востока – 100 м; востока – 100 м; юго-востока – 100 м; юга – 100 м; юго-запада – 100 м; запада – 0 м; северо-запада – 0 м **Решение Главного государственного санитарного врача по Московской области от 12.08.2024 № 255-04**	**50:00-6.3096**

Страница 648/3236, документ 573af594a40d0f29e616b139611b0587
подписан 01.09.2025, опубликован 01.09.2025 в сетевом
издании "РАММЕДИА", тел. +7 (496) 463-12-67, ramnews.ru

№ п/п	Наименование предприятия, адрес	Основной вид деятельности	Класс санитарной опасности	Размер санитарно-защитной зоны (м), номер решения или санитарно-эпидемиологического заключения	Номер ЗОУИТ в ЕГРН
		под складские нужды, переработку и хранение зерна.			
125	ООО «Зеленая точка» (50:23:0030143:90)	открытые склады и перегрузка минерально-строительных материалов	3	с севера – 170-250-160-176 м; северо-востока – 190-230-195-300 м; востока – 300-0 м; юго-востока – 0 м; юга – 0 м; юго-запада – 0-34 м; запада – 52-270 м; северо-запада – 270-291-262 м **Решение Главного государственного санитарного врача по Московской области от 25.07.2025 № 184-04**	–
126	Проектируемый объект Тагирова Р.Р.: «Склад под аренду, категория здания по взрывопожарной и пожарной опасности В» (50:23:0040337:415, 50:23:0040337:404)	складская деятельность	5	с севера – 50 м; северо-востока – 50 м; востока – 50 м; юго-востока – 50 м; юга – 50 м; юго-запада – 50 м; запада – 50 м; северо-запада – 50-19 м **Решение Главного государственного санитарного врача по Московской области от 04.07.2025 № 167-04**	–
127	АЗС №50220 ООО «ЛУКОЙЛ-Центрнефтепродукт» (50:23:0040218:3)	хранение и реализация нефтепродуктов	4	–	**50:23-6.1809**
128	Многофункциональный комплекс «Софьино» (ООО "УНИВЕРСАЛЬНАЯ ИНДУСТРИАЛЬНАЯ НЕДВИЖИМОСТЬ" (50:23:0040226:1359, 50:23:0040226:1361)	производственно-складской комплекс	5	СЗЗ отсутствует **Письмо Управления Роспотребнадзора по Московской области от 29.01.2025 № 50-132-2025-Р-04-(Н)**	–

Страница 649/3236, документ 573af594a40d0f29e616b139611b0587
подписан 01.09.2025, опубликован 01.09.2025 в сетевом
издании "РАММЕДИА", тел. +7 (496) 463-12-67, ramnews.ru

В муниципальном округе имеются как предприятия, сведения о СЗЗ которых внесены в ЕГРН в виде зон с особыми условиями использования территории (ЗОУИТ), так и предприятий, по которым есть решения Роспотребнадзора по утверждению СЗЗ, и для их полного установления необходимо передать сведения о границах СЗЗ в органы Росреестра в соответствии с требованиями постановления Правительства Российской Федерации от 3.03.2018 № 222.

Для всех остальных предприятияй, в случае если они являются источниками негативного воздействия на окружающую среду, требуется подготока проектов организации СЗЗ.

В соответствии с письмами Министерства сельского хозяйства и продовольствия Московской области от 17.05.2022 № 19ИСХ-8764 и от 11.01.2023 № 19ИСХ-215, на территории Раменского муниципального округа имеется:

– 2 сибиреязвенных скотомогильника – вблизи д. Донино и с. Степановское;
– 2 скотомогильника с захоронением в ямы – вблизи с. Николновское и д. Морозово.

По СанПиН 2.2.1/2.1.1.1200-03 «Санитарно-защитные зоны и санитарная классификация предприятий, сооружений и иных объектов» (Новая редакция), сибиреязвенные скотомогильники и скотомогильники с захоронением в ямы относятся к объектам I класса санитарной опасности, ориентировочная СЗЗ которых составляет 1000 м.

В соответствии с СанПиН 3.3686-21 «Санитарно-эпидемиологические требования по профилактике инфекционных болезней» (п. 1090) органы исполнительной власти субъектов Российской Федерации в рамках организации мер по обеспечению безопасности сибиреязвенных захоронений:

– проводят работы по содержанию в надлежащем санитарном состоянии сибиреязвенных скотомогильников, биотермических ям, отдельных старых захоронений животных, павших от сибирской язвы;

– принимает мер по обеззараживанию почвы в местах с достоверно установленными границами захоронений трупов животных, павших от сибирской язвы;

– обеспечивают меры к оборудованию достаточного количества убойных пунктов и площадок с целью исключения в населенных пунктах подворного убоя животных без ветеринарно-санитарной экспертизы;

– обеспечивают контроль недопущения использования территорий, находящихся в санитарно-защитной зоне сибиреязвенного захоронения, для проведения какой-либо хозяйственной деятельности (в том числе организации пастбищ, пашни, огородов, водопоев, работ, связанных с выемкой и перемещением грунта, строительства жилых, общественных, промышленных или сельскохозяйственных зданий и сооружений).

Территориальными органами Федеральной службы по ветеринарному и фитосанитарному надзору организуется контроль проведения работ по ограждению и содержанию в надлежащем санитарном состоянии сибиреязвенных захоронений, обеспечения мер к оборудованию достаточного количества убойных пунктов и площадок, обеззараживания почвы в местах с достоверно установленными границами захоронений трупов животных, павших от сибирской язвы.

Агромелиоративные, строительные и другие работы, связанные с выемкой и перемещением грунта в границах сибиреязвенных захоронений и прилежащих территорий, проводится при согласовании с органами, уполномоченными осуществлять

Страница 650/3236, документ 573af594a40d0f29e616b139611b0587
подписан 01.09.2025, опубликован 01.09.2025 в сетевом
издании "РАММЕДИА", тел. +7 (496) 463-12-67, ramnews.ru

государственный санитарно-эпидемиологический надзор.

Установление (изменение) размеров зон сибиреязвенных захоронений в целях обеспечения санитарно-эпидемиологического благополучия проводится на основе результатов комплексной оценки эпидемиологической опасности данных объектов, проводимой уполномоченными организациями.

До настоящего времени все скотомогильники в Раменском муниципальном округе не имеют установленных СЗЗ.

Режим использования территории скотомогильников, правила перемещения, хранения, переработки и утилизации биологических отходов регулируются также «Ветеринарными правилами перемещения, хранения, переработки и утилизации биологических отходов» (утв. приказом Минсельхоза России от 26.10.2020 № 626) и СанПиН 2.1.3684-21 «Санитарно-эпидемиологические требования к содержанию территорий городских и сельских поселений, к водным объектам, питьевой воде и питьевому водоснабжению, атмосферному воздуху, почвам, жилым помещениям, эксплуатации производственных, общественных помещений, организации и проведению санитарно-противоэпидемических (профилактических) мероприятий».

В соответствии с Реестром кладбищ, крематориев, стен скорби и других объектов похоронного назначения, расположенных на территории Московской области (по данным на 25.05.2025), в границах Раменского муниципального округа расположено 82 кладбища, из которых 44 открытых для захоронения.

Информация о СЗЗ кладбищ приведена в таблице 3.7.2.

Страница 651/3236, документ 573af594a40d0f29e616b139611b0587 подписан 01.09.2025, опубликован 01.09.2025 в сетевом издании "РАММЕДИА", тел. +7 (496) 463-12-67, ramnews.ru

Таблица 3.7.2

№ п/п	Наименование кладбища, местонахождение	Площадь кладбищ, га	Статус	Размер ориент. или установл. СЗЗ, м	Наличие нормируемых объектов в границах СЗЗ
1	"Центральное городское", г. Раменское, ул. Красноармейская, 50:23:0000000:162960	9,19 городское	закрытое для свободного захоронения (пост. №2044 от 23.07.2013)	СЗЗ отсутств.[1]	–
2	"Старое городское", 50:23:0000000:710	5,36 городское	открытое	100	Производственные объекты
3	"Игумновское", с. Игумново, 50:23:0000000:160685	7,37	закрытое для свободного захоронения (пост. Администрации Раменского м.о. Московской области от 04.02.2025№434)	50	Индивидуальная жилая застройка
4	"Дементьевское", г. Раменское, ул. Красноармейская, 50:23:0020283:7	29,61	открытое	500	Испытательный полигон ОАО ИНЦ «ТЭМП», электрическая подстанция (ПС) № 366 «Донино» 110/10 кВ
5	Загорновское, с. Загорново, 50:23:0020271:1139	4,24	открытое	50	–
6	с. Игумново, 50:23:0000000:160994	2,54 городское	закрытое для свободного захоронения (пост. № 26 от 31.12.2008)	100	Индивидуальная жилая застройка
7	Родниковское, 50:23:0000000:160845	12,62 городское	закрытое для свободного захоронения (пост. Администрации Раменского г.о. от 16.10.2023 № 3810)	ЗОУИТ 50:23-6.294	–
8	Кладбище на ул. Касимовская, Родники, 50:23:0000000:157369	1,12 городское	закрытое для свободного захоронения (пост. № 53 от 05.09.2018)	100	Индивидуальная жилая застройка, промышленные и складские предприятия, объекты торговли
9	д. Верея (старое), 50:23:0030105:4493	0,68	закрытое для свободного захоронения (пост. Администрации Раменского г.о. Московской области от 25.03.2024 №1058)	50	Индивидуальная жилая застройка, производственные объекты
10	с. Строкино, 50:23:0000000:150468	3,6	открытое	50	–

[1] Письмо Управления Роспотребнадзора по Московской области от 02.11.2021 № 698-Р-04 (Н) об отсутствии санитарно-защитной зоны у закрытого межпоселенческого кладбища «Центральное городское», расположенного по адресу: Московская область, г. Раменское, ул. Красноармейская на земельном участке с кадастровым номером 50:23:0000000:162960.

Страница 652/3236, документ 573af594a40d0f29e616b139611b0587
подписан 01.09.2025, опубликован 01.09.2025 в сетевом
издании "РАММЕДИА", тел. +7 (496) 463-12-67, ramnews.ru

№ п/п	Наименование кладбища, местонахождение	Площадь кладбищ, га	Статус	Размер ориент. или установл. СЗЗ, м	Наличие нормируемых объектов в границах СЗЗ
11	д. Зюзино, 50:23:0000000:150470	1,55	закрытое для свободного захоронения (пост. №30 от 30.12.2016, пост. Администрации Раменского г.о. от 24.10.2024 № 4346)	50	–
12	д. Зюзино (при церкви), 50:23:0010126:2191	0,41	закрытое для свободного захоронения (пост. Раменского г.о. от 23.12.2021 №14293, пост. Администрации Раменского г.о. от 24.10.2024 № 4346)	50	Церковные постройки
13	д. Осеченки, 50:23:0000000:150469	2,21	закрытое для свободного захоронения (пост. №30 от 30.12.2016, пост. Администрации Раменского г.о. от 24.10.2024 № 4346)	50	Производственные объекты
14	д. Починки, 50:23:0000000:152531	0,66	закрытое для свободного захоронения (пост. № 262 от 22.09.2014)	50	Индивидуальная жилая застройка
15	Салтыковское, 50:23:0040829:122	0,93	закрытое для свободного захоронения (пост. № 144 от 29.10.2015)	50	–
16	Ганусовское (с. Ганусово), 50:23:0000000:152528	0,73	открытое	50	Индивидуальная жилая застройка
17	Спас-Михневское, 50:23:0050139:53	3,23	открытое	50	Производственные объекты
18	Гжельское, с. Гжель, 50:23:0000000:152268	7,27	открытое	50	Индивидуальная жилая застройка
19	Коняшинское, д. Коняшино, 50:23:0010318:1537	4,09	открытое	50	Участки ЛПХ
20	Речицкое Старое, с. Речицы, 50:23:0020404:1171	2,06	закрытое для свободного захоронения (пост. №89 от 28.10.2015)	50	Индивидуальная жилая застройка
21	Речицкое Новое, с. Речицы, 50:23:0020436:245	3,54	открытое)	50	–
22	с. Малахово, 50:23:0030301:1171	4,42	открытое	50	Индивидуальная жилая застройка
23	Константиновское, 50:23:0040416:474	1,8	закрытое для свободного захоронения (пост. №121 от 31.12.2015)	50	Индивидуальная жилая застройка, ГСК
24	Вишняковское, 50:23:0040527:1007	0,14	закрытое для свободного захоронения (пост. №121 от 31.12.2015)	50	Индивидуальная жилая застройка

Страница 653/3236, документ 573af594a40d0f29e616b139611b0587 подписан 01.09.2025, опубликован 01.09.2025 в сетевом издании "РАММЕДИА", тел. +7 (496) 463-12-67, ramnews.ru

№ п/п	Наименование кладбища, местонахождение	Площадь кладбищ, га	Статус	Размер ориент. или установл. СЗЗ, м	Наличие нормируемых объектов в границах СЗЗ
25	д. Шувайлово (Георгиевский погост)	1,39	открытое	50	–
26	Воскресенское-1, 50:23:0000000:156276	0,28	закрытое для свободного захоронения (пост. №121 от 31.12.2015)	50	Индивидуальная жилая застройка
27	Воскресенское-2, 50:23:0040702:736	0,43	закрытое для свободного захоронения (пост. №121 от 31.12.2015)	50	Индивидуальная жилая застройка
28	Ильинское, 50:23:0000000:154050	1,02	закрытое для свободного захоронения (пост. №121 от 31.12.2015)	50	Индивидуальная жилая застройка
29	д. Кочина Гора	1,5	открытое	50	–
30	д. Плетениха	1,5	открытое	50	–
31	д. Пласкинино (на землях лесного фонда)	0,8	открытое	50	–
32	Бояркино, 50:23:0000000:152343	0,8	открытое	50	Индивидуальная жилая застройка
33	Малышево (новое), 50:23:0000000:160739	5,37	открытое	50	Индивидуальная жилая застройка, объекты торговли, АЗС
34	Малышево (старое), 50:23:0030348:356	1,43	открытое	50	Индивидуальная жилая застройка
35	с. Марково, 0:23:0030312: 24	1,23	закрытое (пост. Администрации Раменского г.о. Московской области от 18.03.2024 № 941)	50	Индивидуальная жилая застройка
36	Заворовское, 50:23:0050342:677	2,15	открытое	50	Индивидуальная жилая застройка, ГСК
37	Никулинское, 50:23:0050366:217	0,33	закрытое для свободного захоронения (пост. №398 от 17.12.2014)	50	Индивидуальная жилая застройка
38	Толмачевское	0,5	закрытое для свободного захоронения (пост. №398 от 17.12.2014)	50	Участки для ведения крестьянского (фермерского) хозяйства
39	Никоновское-2, 50:23:0000000:152417	2,53	открытое	50	Участки ЛПХ
40	Никоновское-1, 50:23:0050224:1049	0,94	закрытое для свободного захоронения (пост. №398 от17.12.2014)	50	Жилая застройка, с/х предприятие
41	Б. Ивановское (при Храме Ильи Пророка), 50:23:0000000:164106	0,77	открытое	50	Индивидуальная жилая застройка
42	Семеновское, 50:23:0050516:209	0,93	открытое	50	–
43	Амировское, 50:23:0050519:2	0,53	открытое	50	Индивидуальная жилая застройка
44	Карповское, 50:23:0020460:43	2,8	открытое	50	Дачная застройка, электроподстанция
45	д. Антоново, 50:23:0020424:162	0,25	закрытое для свободного захоронения	50	Индивидуальная жилая застройка

Страница 654/3236, документ 573af594a40d0f29e616b139611b0587 подписан 01.09.2025, опубликован 01.09.2025 в сетевом издании "РАММЕДИА", тел. +7 (496) 463-12-67, ramnews.ru

№ п/п	Наименование кладбища, местонахождение	Площадь кладбищ, га	Статус	Размер ориент. или установл. СЗЗ, м	Наличие нормируемых объектов в границах СЗЗ
			(пост. №126 от 12.04.2010)		
46	д. Меткомелино (Коптевское), 50:23:0020393:1191	1,25	закрытое для свободного захоронения (пост. №126 от 12.04.2010)	50	Индивидуальная жилая застройка
47	Игнатьевское, 50:23:0000000:149692	1,6	закрытое для свободного захоронения (пост. №126 от 12.04.2010)	50	Участки ЛПХ
48	д. Кузяево (новое), 50:23:0020460:10	6,0	открытое	50	–
49	д. Кузяево (старое), 50:23:0010373:676	2,4	открытое	50	Дачная застройка
50	Никулинское (Тороповское)	0,14	открытое	50	МТФ
51	Боршевское-1, 50:23:0050438:400	0,48	закрытое для свободного захоронения (пост № 2 от 18.01.2012)	50	Участки ЛПХ
52	Боршевское-2, 50:23:0050405:525	0,18	открытое	50	Участки ЛПХ
53	Захаровское (д. Захарово), 50:23:0030429:545	0,52	открытое	50	–
54	Локтевое, 50:23:0030435:325	0,21	закрытое для свободного захоронения (пост № 30 от 29.03.2013)	50	Участки ЛПХ
55	Бисеровское, 50:23:0050303:869	0,37	закрытое для свободного захоронения (пост. №29 от 29.03.2013)	50	Индивидуальная жилая застройка
56	Фединское-1, 50:23:0030430:238	0,23	открытое	50	Индивидуальная жилая застройка
57	Фединское-2, 50:23:0030430:239	0,26	закрытое для свободного захоронения (пост № 31 от 29.03.2013)	50	Индивидуальная жилая застройка
58	Фединское-3	0,33	закрытое для свободного захоронения (пост № 32 от 29.03.2013)	50	Индивидуальная жилая застройка
59	с. Рыболово, 50:23:0000000:163023	1,87	открытое	50	Участки ЛПХ
60	Татаринцевское, 50:23:0050384:1905	1,27	открытое	50	Участки ЛПХ
61	Загорновское, с. Загорново, ул. Школьная, 50:23:0020234:597	2,22	закрытое для свободного захоронения (пост. №366 от 31.12.2009)	50	Индивидуальная жилая застройка
62	с. Синьково, 50:23:0040504:834	0,98	закрытое для свободного захоронения (пост. Администрации Раменского г.о. Московской области от 19.09.2024 №3807)	50	Индивидуальная жилая застройка
63	пос. РАОС, 50:23:0040536:179	1,08	закрытое для свободного захоронения (пост. Администрации Раменского г.о.	50	–

Страница 655/3236, документ 573af594a40d0f29e616b139611b0587 подписан 01.09.2025, опубликован 01.09.2025 в сетевом издании "РАММЕДИА", тел. +7 (496) 463-12-67, ramnews.ru

№ п/п	Наименование кладбища, местонахождение	Площадь кладбищ, га	Статус	Размер ориент. или установл. СЗЗ, м	Наличие нормируемых объектов в границах СЗЗ
			Московской области от 03.05.2024 №1616)		
64	Софьинское (новое), 50:23:0000000:161231	2,9	открытое	50	Индивидуальная жилая застройка
65	Софьинское (старое), 50:23:0000000:151538	0,85	открытое	50	Индивидуальная жилая застройка
66	д. Тимонино, 50:23:0040219:54	0,4	открытое	50	Участки под производственную деятельность
67	с. Кривцы, 50:23:0040213:187	1,79	открытое	50	Индивидуальная жилая застройка
68	с. Петровское, 50:23:0040523:514	1,8	открытое	50	Участки для индивидуального строительства
69	д. Верхнее Велино	0,5	открытое	50	Индивидуальная жилая застройка
70	д. Нижнее Велино	0,2	открытое	50	–
71	с. Давыдово, 50:23:0000000:126616	2,5	открытое	50	Индивидуальная жилая застройка
72	с. Ульянино, 50:23:0050425:242	0,9	открытое	50	Индивидуальная жилая застройка, производственные объекты
73	с. Никитское, 50:23:0050548:461	3,89	открытое	50	Индивидуальная жилая застройка
74	Степановское, 50:23:0050514:613	0,7	открытое	50	Индивидуальная жилая застройка
75	Чулковское	1,5	закрытое для свободного захоронения (пост. №106/1 от 12.08.2010)	50	Индивидуальная жилая застройка, питомник деревьев
76	Михайлово-Слободское (новое) 50:23:0040302:423	2,76	открытое	50	Строительный рынок
77	Михайлово-Слободское (старое), 50:23:0040104:329	1,22	закрытое для свободного захоронения (пост. №106/1 от 12.08.2010)	50	Участки ЛПХ
78	д. Вохринка, 50:23:0000000:525	0,15	закрытое для свободного захоронения (пост. №18/1 от 24.08.2017)	50	Участки ЛПХ
79	д. Слободино	0,24	открытое	50	Индивидуальная жилая застройка
80	Егановское	2,0	закрытое (пост. №106/1 от 12.08.2010)	50	–
81	Зелено-Слободское, 50:23:0040409:275	0,5	закрытое для свободного захоронения (пост. №106/1 от 12.08.2010)	50	Индивидуальная жилая застройка
82	Софьино (при церкви), 50:23:0040205:1664	0,36	открытое	50	Индивидуальная жилая застройка

Страница 656/3236, документ 573af594a40d0f29e616b139611b0587 подписан 01.09.2025, опубликован 01.09.2025 в сетевом издании "РАММЕДИА", тел. +7 (496) 463-12-67, ramnews.ru

В ориентировочной (нормативной) СЗЗ многих кладбищ на территории Раменского муниципального округа расположены жилая застройка и прочие непрофильные объекты, поэтому требуется закрытие таких кладбищ (приостановление или прекращение деятельности на месте погребения), проведение мероприятий по установлению (сокращению) их СЗЗ, после чего кладбища вновь могут быть открыты для освоения имеющихся резервов.

В Раменском муниципальном округе имеется разветвленная централизованная система водоотведения с системой канализационных сетей и очистных сооружений. Наиболее крупными являются очистные сооружения г. Раменскоее проектной производительностью 58 тыс. куб. м/сутки. Решением Федеральной службы по надзору в сфере защиты прав потребителей и благополучия человека от 04.03.2022 № 169-РССЗ для них установлена СЗЗ следующего размера: в северном направлении – 90-250 м; в северо-восточном направлении – 90 м; в восточном направлении – 100 м; в юго-восточном направлении – 80 м; в южном направлении – 100 м; в юго-западном направлении – 100 м; в западном направлении – 100 м; в северо-западном направлении – 100 м.

Для остальных очистных сооружений нормативная СЗЗ составляет 150-200 м. СЗЗ канализационных насосных станций – 20 м.

На территории муниципального округа расположены закрытый полигон ТКО «Сафоново» и закрытая свалка ТКО «Торопово». В соответствии с СанПиН 2.2.1/2.1.1.1200-03, полигон «Сафоново» является объектом 2 класса санитарной опсности, нормативная СЗЗ которого составляет 500 м, а свалка «Торопово» – 1 класса с СЗЗ=1000 м. Поскольку по состоянию на 01.01.2024 г. работы по рекультивации полигона «Сафоново» завершены[1], то требуется подготовка проекта обоснования СЗЗ полигона на пострекультивационный период.

Информация по СЗЗ приводится в материалах генерального плана в справочных целях и не является утверждаемой частью.

Проектные предложения

С целью обеспечения благоприятных условий проживания населения на территории Раменского муниципального округа предусматривается комплекс мероприятий, обеспечивающих соблюдение режима санитарно-защитных зон существующих и предлагаемых к размещению предприятий и объектов:

1. Подтверждение расчѐтных размеров СЗЗ предприятий и объектов путѐм проведения замеров уровней шума и воздушного загрязнения, окончательное утверждение проектов организации СЗЗ, внесение сведений о размерах установленных СЗЗ и режимах использования земельных участков, расположенных в СЗЗ, в ЕГРН. Окончательное утверждение расчѐтных размеров СЗЗ позволит определить территории муниципального округа, пригодные для размещения объектов жилой застройки, объектов социальной направленности, развития дополнительного озеленения.

2. Разработка проектов обоснования СЗЗ всех прочих предприятий, а также кладбищ, скотомогильников, закрытых полигонов и свалок ТКО. Размеры ориентировочных (нормативных) СЗЗ могут быть уменьшены (СанПиН 2.2.1/2.1.1.1200-03, п. 4.5) при:

- ✓ объективном доказательстве достижения уровня химического, биологического загрязнения атмосферного воздуха и физических воздействий на

[1] Территориальная схема обращения с отходами Московской области, утвержденной постановлениями Правительства Московской области от 22.12.2016 № 984/47 (в редакции постановлениями Правительства Московской области от 19.12.2024 № 1614-ПП)

Страница 657/3236, документ 573af594a40d0f29e616b139611b0587
подписан 01.09.2025, опубликован 01.09.2025 в сетевом
издании "РАММЕДИА", тел. +7 (496) 463-12-67, ramnews.ru

атмосферный воздух до ПДК и ПДУ на границе санитарно-защитной зоны и за её пределами по данным натурных исследований приоритетных показателей за состоянием загрязнений атмосферного воздуха и измерений для промышленных объектов и производств IV и V классов опасности;

- ✓ подтверждении измерениями уровней физического воздействия на атмосферный воздух на границе СЗЗ до гигиенических нормативов и ниже;
- ✓ уменьшении мощности, изменении состава, перепрофилировании предприятия и связанным с этим изменением класса опасности;
- ✓ внедрении передовых технологических решений, эффективных очистных сооружений, направленных на сокращение уровней воздействия на среду обитания.

Сокращение санитарно-защитных зон предприятий возможно за счет изменения планировочной организации территории предприятий, усовершенствования технологии производства, замены технологического оборудования, установки газо- и пылеулавливающих установок, проведения шумозащитных мероприятий и т.п. При невозможности сокращения санитарно-защитной зоны предприятий после выполнения всех вышеперечисленных мероприятий необходимо решать вопрос об экономической и политической целесообразности перепрофилирования производства с уменьшением его опасности для окружающей среды или отказа от размещения нормируемых объектов вблизи «проблемных» производств.

3. Благоустройство СЗЗ предприятий муниципального округа.

4. Размещение новых предприятий и коммунальных объектов на основании расчёта их воздействия на атмосферный воздух и уровень шума, с обеспечением санитарно-гигиенических нормативов и требований воздухоохранного законодательства, а также – при наличии разработанных проектов санитарно-защитных зон.

Размещение новых объектов производственного, коммунально-складского назначения в составе планируемых зон должно осуществляться с учётом санитарных требований СанПин 2.2.1/2.1.1.1200-03.

На проектируемых производственных площадях необходимо предусматривать такие виды деятельности предприятий, размеры санитарно-защитных зон от которых (в зависимости от характера производства) не затрагивают сложившуюся или проектируемую жилую застройку и прочие нормируемые объекты.

Для небольших площадок с целью обеспечения режима СЗЗ рекомендуется размещение производств не выше 5 класса опасности с СЗЗ, равной 50 м. СЗЗ обеспечивается, при необходимости, за счёт собственной территории.

Для крупных площадок должно быть предусмотрено дифференцированное размещение объектов по их территории – ближе к территориям жилого или рекреационного назначения организуется зона специального защитного озеленения или размещаются экологически нейтральные объекты (общественно-делового назначения, административные здания, склады и т.д.), в центре или на периферии производственных зон – предприятия 4 и 5 класса опасности (в редких случаях – 3 класса).

Размещение общественно-деловых и многофункциональных центров, включающих предприятия торговли, общественного питания, бытового обслуживания, учреждения культуры, спортивные центры, гостиницы, развлекательные центры и т.п., гаражи, а также отдельных торговых комплексов предусматривается в разных районах муниципального округа. В соответствии с СанПиН 2.2.1/2.1.1.1200-03 «Санитарно-защитные зоны и санитарная классификация предприятий, сооружений и иных объектов. Новая редакция», 50-метровый разрыв до жилой застройки требуется устанавливать только от отдельно стоящих гипермаркетов, супермаркетов, торговых комплексов и центров, торгово-

Страница 658/3236, документ 573af594a40d0f29e616b139611b0587
подписан 01.09.2025, опубликован 01.09.2025 в сетевом
издании "РАММЕДИА", тел. +7 (496) 463-12-67, ramnews.ru

развлекательных комплексов общей площадью более 2 тысяч кв. м с открытыми автостоянками для автомобилей посетителей вместимостью более 100 машиномест, предприятий общественного питания общей площадью более 500 кв. м, рынков продовольственных и промышленных товаров с открытыми автостоянками для автомобилей посетителей вместимостью более 100 машиномест

От планируемых объектов рекреационного назначения, гостиничных комплексов, бизнес-парков, пожарных депо, крытых ФОК СЗЗ не устанавливаются.

5. Проведение комплексных мероприятий по приведению территории кладбищ в соотвествие требованиям в соответствие требованиям Федерального закона от 12.01.1996 № 8-ФЗ «О погребении и похоронном деле», СанПиН 2.2.1/2.1.1.1200-03 «Санитарно-защитные зоны и санитарная классификация предприятий, сооружений и иных объектов. Новая редакция», СанПиН 2.1.3684-21 «Санитарно-эпидемиологические требования к содержанию территорий городских и сельских поселений, к водным объектам, питьевой воде и питьевому водоснабжению, атмосферному воздуху, почвам, жилым помещениям, эксплуатации производственных, общественных помещений, организации и проведению санитарно-противоэпидемических (профилактических) мероприятий».

Согласно ст. 17 Федерального закона от 12.01.1996 № 8-ФЗ «О погребении и похоронном деле» при нарушении санитарных и экологических требований к содержанию места погребения органы местного самоуправления обязаны приостановить или прекратить деятельность на месте погребения и принять меры по устранению допущенных нарушений и ликвидации неблагоприятного воздействия места погребения на окружающую среду и здоровье человека, а также по созданию нового места погребения.

Закрытие и проведение мероприятий по установлению санитарно-защитных зон кладбищ должны быть выполнены в первую очередь, после чего могут выполняться работы по размещению общественно-деловых, производственных и прочих зон вблизи кладбищ.

6. В Московской области формируется система транспортно-пересадочных узлов (далее – ТПУ) на основе железнодорожных станций, платформ и остановочных пунктов, а также планируемых ЛРТ, на которых обеспечивается пересадка пассажиров наземного пассажирского и индивидуального транспорта на рельсовый транспорт.

В соответствии с СТП ТО МО на основе железнодорожных остановочных пунктов Рязанского направления МЖД: Удельная, Быково, Ильинская, Отдых, Кратово, пл. 42 км, Фабричная, Раменское, пл. 47 км, Загорново, Бронницы и Казанского направления МЖД: Родники, Вялки, пл. 41 км, пл. 52 км, Гжель, Игнатьево планируется организация ТПУ.

В соответствии со Схемой территориального планирования транспортного обслуживания Московской области, в Раменском муниципальном округе предусмотрено размещение следующих ТПУ:

на Рязанском направлении МЖД – Удельная, Быково, Ильинская, Отдых, Кратово, пл. 42 км, Фабричная, Раменское, пл. 47 км, Загорново, Бронницы;

на Казанском направлении МЖД – Родники, Вялки, пл. 41 км, пл. 52 км, Гжель, Игнатьево.

Кроме этого, намечено размещение ТПУ в месте пересечения ЛРТ «Подольск – Домодедово – Раменское» и автомобильной дороги М-5 «Урал».

ТПУ включает[2]:

[2] Состав объектов, входящих в ТПУ, зависит от величины пассажиропотока и градостроительной ситуации.

Страница 659/3236, документ 573af594a40d0f29e616b139611b0587
подписан 01.09.2025, опубликован 01.09.2025 в сетевом
издании "РАММЕДИА", тел. +7 (496) 463-12-67, ramnews.ru

– объекты, необходимые для обеспечения удобного и комфортного обслуживания пассажиров при пересадке с одного вида транспорта на другой (железнодорожные станции, платформы и остановочные пункты; железнодорожные вокзалы, автовокзалы и автостанции; торгово-развлекательные объекты; стоянки для временного хранения легкового транспорта[3]; территории для стоянки и разворота общественного автомобильного транспорта; пешеходные переходы);

– автомобильные дороги и проезды, обеспечивающие подъезд к ТПУ.

СЗЗ устанавливается не от ТПУ целиком, а от отдельных объектов, входящих в его состав, например:

– автобусные вокзалы – 300 м;
– отдельно стоящие гипермаркеты, супермаркеты, торговые комплексы и центры, торгово-развлекательные комплексы общей площадью более 2 тысяч кв. м с открытыми автостоянками для автомобилей посетителей вместимостью более 100 машиномест, предприятия общественного питания общей площадью более 500 кв. м, рынки продовольственных и промышленных товаров с открытыми автостоянками для автомобилей посетителей вместимостью более 100 машиномест – 50 м;
– открытые автостоянки и паркинги – от 10 до 50 м в зависимости от вместимости объекта;
– разрыв от автомобильных и железных дорог, наземных гаражей-стоянок, паркингов закрытого типа – принимается на основании результатов расчетов рассеивания загрязнений в атмосферном воздухе и уровней физического воздействия.

Современные санитарные требования могут быть осуществлены при комплексном подходе, сочетающем технические и планировочные мероприятия. Обязательным условием функционирования предприятий на перспективу должно стать внедрение передовых технологий, позволяющих максимально сократить или избежать поступления вредных химических или биологических компонентов выбросов в атмосферу, почвы и водоѐмы, предотвратить или снизить воздействие физических факторов до гигиенических нормативов и ниже.

3.8. Приаэродромная территория

В целях обеспечения безопасности полетов воздушных судов, перспективного развития аэропорта и исключения негативного воздействия оборудования аэродрома и полетов воздушных судов на здоровье человека и окружающую среду на прилегающих к аэропортам (аэродромам) территориях устанавливаются зоны с особыми условиями использования территории – приаэродромные территории (ст. 47 Воздушного кодекса Российской Федерации от 19.03.1997 № 60-ФЗ).

Северо-западная часть территории Раменского муниципального округа расположена в границах приаэродромной территории аэродрома гражданской авиации Черное (Московская область, городской округ Балашиха), установленной приказом Росавиации от 08.11.2023 № 999-П в составе с 1 по 6 подзоны, и вне границ седьмой подзоны приаэродромной территоррии, определяемой по фактору авиационного шума, установленной решением Управления Федеральной службы по надзору в сфере защиты прав потребителей и благополучия человека по Московской области от 03.03.2025 № 3/ПАТ.

[3] Количество машино-мест определяется исходя из потребности и пассажиропотока.

Страница 660/3236, документ 573af594a40d0f29e616b139611b0587
подписан 01.09.2025, опубликован 01.09.2025 в сетевом
издании "РАММЕДИА", тел. +7 (496) 463-12-67, ramnews.ru

Юго-западная часть муниципального округа расположена в границах приаэродромной территории аэродрома гражданской авиации Москва (Домодедово), установленной приказом Росавиации от 13.10.2023 № 892-П в составе 1-6 подзон, а также в границах седьмой подзоны, установленной решением руководителя Управления Федеральной службы по надзору в сфере защиты прав потребителей и благополучия человека по Московской области от 27.12.2024 № 1/ПАТ.

На юго-западную часть территории Раменского муниципального округа распространяется зона 7.2 седьмой подзоны – «Зона ограничения строительства» (внутренняя граница соответствует изолинии Ldn = 61 дБА, внешняя граница соответствует изолинии Lэкв.ночь = 45 дБА). В этой зоне расположены следующие населенные пункты: д. Малое Саврасово, с. Константиново, д. Плетениха, д. Сельвачево, д. Жирошкино, д. Рогачѐво, с. Ганусово.

В границах зоны 7.2 **не допускается размещение** больниц, санаториев, жилых домов, домов отдыха, пансионатов, домов-интернатов для престарелых и инвалидов, общежитий, стационарных организаций социального обслуживания, организаций для детей-сирот и детей, оставшихся без попечения родителей, дошкольных образовательных организаций и общеобразовательных организаций, поликлиник, гостиниц, конференц-залов, библиотек, кафе, ресторанов, столовых, театров и концертных залов, многоцелевых залов, спортивных залов, магазинов, пассажирских залов аэропортов и вокзалов, предприятий бытового обслуживания **без реализации шумозащитных мероприятий по исключению повышенного шумового воздействия, вызванного полетами воздушных судов.**

Согласно ч. 13 ст. 4 Федерального закона от 01.07.2017 № 135-ФЗ «О внесении изменений в отдельные законодательные акты Российской Федерации в части совершенствования порядка установления и использования приаэродромной территории и санитарно-защитной зоны» ограничения использования земельных участков и (или) расположенных на них объектов недвижимости и осуществления экономической и иной деятельности, установленные в седьмой подзоне приаэродромной территории, не применяются в отношении земельных участков и (или) расположенных на них объектов недвижимости, права на которые возникли у граждан или юридических лиц до дня установления седьмой подзоны приаэродромной территории, а также в отношении объектов недвижимости, разрешение на строительство которых получено до установления этой подзоны, или в случаях, если для строительства, реконструкции указанных объектов недвижимости не требуется выдача разрешения на строительство в отношении объектов недвижимости, строительство которых начато до установления этой подзоны. В случаях, предусмотренных настоящей частью, возмещение убытков указанным лицам в связи с установлением седьмой подзоны приаэродромной территории не осуществляется.

Северная часть муниципального округа расположена в границах полос воздушных подходов аэродрома Чкаловский, а центральная часть – в полосах воздушных подходов аэродрома Раменское. В границах полос воздушных подходов аэродромов осуществляется выдача санитарно-эпидемиологических заключений руководителями территориальных органов Роспотребнадзора в рамках действия Федерального закона от 01.07.2017 № 135-ФЗ «О внесении изменений в отдельные законодательные акты Российской Федерации в части совершенствования порядка установления и использования приаэродромной территории и санитарно-защитной зоны».

Южная часть муниципального округа расположена в границах 30-км зоны от контрольной точки аэродрома Малино.

Для аэродромов Чкаловский, Раменское и Малино приаэродромные территории, сответствующие современным требованиям, установленным постановлением Правительства Российской Федерации от 02.12.2017 № 1460, в настоящее время не

Страница 661/3236, документ 573af594a40d0f29e616b139611b0587
подписан 01.09.2025, опубликован 01.09.2025 в сетевом
издании "РАММЕДИА", тел. +7 (496) 463-12-67, ramnews.ru

определены.

В соответствии со ст. 4 (п. 3) «О внесении изменений в отдельные законодательные акты Российской Федерации в части совершенствования порядка установления и использования приаэродромной территории и санитарно-защитной зоны» до установления с первой по шестую подзон приаэродромной территории в порядке, предусмотренном Воздушным кодексом Российской Федерации, архитектурно-строительное проектирование, строительство, реконструкция объектов капитального строительства, размещение радиотехнических и иных объектов, которые могут угрожать безопасности полетов воздушных судов, создавать помехи в работе радиотехнического оборудования, установленного на аэродроме, объектов радиолокации и радионавигации, предназначенных для обеспечения полетов воздушных судов, в границах приаэродромных территорий или полос воздушных подходов на аэродромах, санитарно-защитных зон аэродромов должны осуществляться при условии согласования размещения этих объектов в срок не более чем тридцать дней:

1) с организацией, осуществляющей эксплуатацию аэродрома экспериментальной авиации, – для аэродрома экспериментальной авиации;

2) с организацией, уполномоченной федеральным органом исполнительной власти, в ведении которого находится аэродром государственной авиации, – для аэродрома государственной авиации;

3) с федеральным органом исполнительной власти, осуществляющим функции по оказанию государственных услуг и управлению государственным имуществом в сфере воздушного транспорта (гражданской авиации), – для аэродрома гражданской авиации.

В случае непредставления согласования размещения этих объектов или непредставления отказа в согласовании их размещения в установленный срок размещение объекта считается согласованным.

Указанное выше согласование осуществляется при наличии санитарно-эпидемиологического заключения федерального органа исполнительной власти, осуществляющего федеральный государственный санитарно-эпидемиологический надзор, если иное не предусмотрено настоящей статьей.

Страница 662/3236, документ 573af594a40d0f29e616b139611b0587
подписан 01.09.2025, опубликован 01.09.2025 в сетевом
издании "РАММЕДИА", тел. +7 (496) 463-12-67, ramnews.ru

4. Проблемы и мероприятия по охране окружающей среды

Экологические проблемы Раменского муниципального округа типичны для многих районов Подмосковья. К их числу относятся: наличие значительных зон акустического дискомфорта от аэродромов, железнодорожного и автомобильного транспорта; негативное воздействие отходов; поступление в окружающую среду вредных химических и токсичных веществ, ведущее к загрязнению почв, поверхностных и подземных вод, атмосферного воздуха; неудовлетворительное состояние гидротехнических систем; загрязнение территорий несанкционированными (стихийными) свалками; неблагополучное состояние зеленых насаждений.

Постоянно увеличивающееся население, строительство нового жилья, расширение действующих и появление новых производств, строительство новых дорог неизбежно сопровождается сокращением площади сельскохозяйственных земель, ростом интенсивности движения автотранспорта, увеличением массы выбросов загрязняющих веществ в атмосферу, антропогенной нагрузки на ландшафт в целом и перерождением ландшафта из природного в искусственный. Все это требует принятия адекватных природоохранных мероприятий, проведения активной политики защиты окружающей природной среды и рационального использования природных ресурсов.

Инженерно-геологические проблемы муниципального округа заключаются в наличии территорий с проявлением экзогенно-геологических процессов, требующих применения мер инженерной защиты:

– заболоченные территории;

– участки развития боковой и площадной эрозия, плоскостного смывв, склоновых процессов, включая оползневые;

– территории, потенциально опасные в карстово-суффозионном отношении.

Состояние окружающей среды зависит от решения вопросов в области экологического образования, воспитания, развития экологической культуры и информирования населения. Приоритетность экологического образования официально закреплена Федеральным законом от 10.01.2002 № 7-ФЗ «Об охране окружающей среды». В «Основах государственной политики в области экологического развития Российской Федерации до 2030 года», утверждѐнных Президентом Российской Федерации 30.04.2012, указано, что достижение стратегической цели государственной политики в области экологического развития обеспечивается решением следующих основных задач:

– формирование экологической культуры, развитие экологического образования и воспитания;

– обеспечение эффективного участия граждан, общественных объединений, некоммерческих организаций и бизнес-сообщества в решении вопросов, связанных с охраной окружающей среды и обеспечением экологической безопасности.

Одной из важнейших целей экологической политики является достижение минимального вредного воздействия на окружающую среду и здоровье человека, обеспечение соблюдения требований природоохранного законодательства.

Устойчивое пространственное развитие Раменского муниципального округа возможно при выполнении следующих мероприятий.

1. При новом строительстве основные мероприятия <u>по защите геологической среды</u> должны обеспечить:

– защиту зданий и сооружений от подтопления при заглублении фундаментов

Страница 663/3236, документ 573af594a40d0f29e616b139611b0587
подписан 01.09.2025, опубликован 01.09.2025 в сетевом
издании "РАММЕДИА", тел. +7 (496) 463-12-67, ramnews.ru

ниже уровня залегания грунтовых вод;

– исключение дополнительного обводнения территории;

– защиту грунтовых и подземных вод от загрязнения;

– охрану водных объектов и грунтовых вод от загрязнения, засорения и истощения в соответствии с водным законодательством в границах водоохранных зон;

– устойчивость строительных котлованов, а также прилегающих зданий и сооружений при строительстве в условиях плотной сформировавшейся застройки;

– защиту возводимых сооружений от вибрационного воздействия;

– устойчивость сооружений, возводимых на насыпных грунтах и слабонесущих грунтах оснований;

– защиту подземных вод эксплуатационных горизонтов от загрязнения, строительство вблизи водозаборных сооружений должно быть обеспечено соблюдением ограничений и спецмероприятий в пределах ЗСО водозаборов;

– устойчивость зданий и сооружений, возводимых на территории, потенциально опасной в карстовом и карстово-суффозионном отношении (долина реки Пахры в районе впадения в реку Москву, долина реки Северки).

2. В целях обеспечения благоприятной экологической обстановки по состоянию атмосферного воздуха рекомендуются следующие мероприятия:

– организация озелененных полос вдоль автомобильных дорог, аккумулирующих основные загрязнители воздушного бассейна и препятствующие распространению загрязнения на нормируемые территории жилой и социальной застройки, особо охраняемых природных территорий;

– строительство автомобильных дорог в обход населенных пунктов, что позволит улучшить качество атмосферного воздуха на территории жилой застройки;

– увеличение пропускной способности основных автомобильных дорог в результате их комплексной реконструкции, что позволит значительно сократить объемы выбросов автотранспорта за счет оптимизации скоростного режима;

– организация бессветофорного движения в границах населенных пунктов, в том числе строительство надземных и подземных пешеходных переходов через проезжие части автодорог для обеспечения безопасности населения и улучшения качества атмосферного воздуха;

– производственный мониторинг за выбросами на всех предприятиях муниципального округа, осуществляемый с периодичностью, достаточной для постоянного контроля показателей атмосферного воздуха на нормируемых территориях.

3. Основными мероприятиями по обеспечению благоприятной акустической обстановки на территории муниципального округа являются:

– установление приаэродромных территорий аэродромов Раменское, Чкаловский и Малино, включая подзоны 7 (зоны ограничений по авиационному шуму) в соответствии с постановлением Правительства Российской Федерации от 02.12.2017 № 1460 «Об утверждении Правил установления приаэродромной территории, Правил выделения на приаэродромной территории подзон и Правил разрешения разногласий, возникающих между высшими исполнительными органами государственной власти субъектов Российской Федерации и уполномоченными Правительством Российской Федерации федеральными органами исполнительной власти при согласовании проекта

Страница 664/3236, документ 573af594a40d0f29e616b139611b0587
подписан 01.09.2025, опубликован 01.09.2025 в сетевом
издании "РАММЕДИА", тел. +7 (496) 463-12-67, ramnews.ru

решения об установлении приаэродромной территории». Выполнение данного мероприятия позволит определить границы территории Раменского муниципального округа, где ограничивается или полностью запрещается размещение объектов в соответствии с требованиями законодательства в области обеспечения санитарно-эпидемиологического благополучия населения;

– организация и соблюдение режима санитарно-защитных зон производственных и коммунальных объектов;

– проведение комплексных шумозащитных мероприятий вдоль всех крупных автомобильных и железных дорог Раменского муниципального округа, проходящих через или вблизи населенных пунктов (снижение скорости движения, озеленение, экранирование застройки, в том числе зданиями нежилого назначения, установка стеклопакетов и специальная планировка квартир в новой застройке);

– разработка инженерно-технических мер по защите возводимых зданий и сооружений от вибрационного воздействия железнодорожного транспорта. Применение специальных противовибрационных фундаментов.

4. Важным фактором, определяющим условия освоения территории под все виды хозяйственного деятельности, являются ограничения, накладываемые объектами, для которых устанавливаются санитарно-защитные зоны (СЗЗ). Генеральным планом предусматривается комплекс мероприятий, обеспечивающих соблюдение режима СЗЗ существующих и планируемых объектов:

– установление СЗЗ предприятий и иных объектов, внесение сведений о них в ЕГРН. Окончательное утверждение СЗЗ позволит определить территории муниципального округа, пригодные для размещения объектов жилой застройки, объектов социальной направленности, развития дополнительного озеленения;

– благоустройство СЗЗ предприятий муниципального округа;

– размещение новых предприятий и коммунальных объектов на основании расчѐта их воздействия на качество воздуха, с обеспечением санитарно-гигиенических нормативов и требований воздухоохранного законодательства, а также – при наличии разработанных проектов санитарно-защитных зон. На планируемых производственных и коммунальных площадях необходимо предусматривать такие виды деятельности, размеры санитарно-защитных зон от которых (в зависимости от характера производства) не затрагивают сложившуюся или планируемую жилую застройку;

– ввод повышенных требований к очистке выбросов для всех вновь размещаемых объектов;

– проведение комплексных мероприятий по приведению территории кладбищ в соответствие требованиям Федерального закона от 12.01.96 № 8-ФЗ «О погребении и похоронном деле», СанПиН 2.2.1/2.1.1.1200-03 «Санитарно-защитные зоны и санитарная классификация предприятий, сооружений и иных объектов. Новая редакция», СанПиН 2.1.3684-21 «Санитарно-эпидемиологические требования к содержанию территорий городских и сельских поселений, к водным объектам, питьевой воде и питьевому водоснабжению, атмосферному воздуху, почвам, жилым помещениям, эксплуатации производственных, общественных помещений, организации и проведению санитарно-противоэпидемических (профилактических) мероприятий», в том числе разработка проектов сокращения СЗЗ кладбищ;

– вновь возводимая и реконструируемая жилая застройка должна выполняться с повышенными требованиями к благоустройству и озеленению.

Страница 665/3236, документ 573af594a40d0f29e616b139611b0587
подписан 01.09.2025, опубликован 01.09.2025 в сетевом
издании "РАММЕДИА", тел. +7 (496) 463-12-67, ramnews.ru

5. Поверхностные воды. Основной задачей при реализации генерального плана в отношении охраны поверхностных вод является предотвращение загрязнения водных объектов округа, которые в настоящее время интенсивно загрязняются недостаточно очищенными хозяйственно-бытовыми стоками, неочищенным поверхностным стоком с автодорог, производственных площадок и территорий жилой застройки. Рекомендуемыми мероприятиями по охране поверхностных водных объектов являются:

– соблюдение режима водоохранных зон и прибрежных защитных полос водных объектов в соответствии с Водным кодексом Российской Федерации. Наиболее рациональным и безопасным видом деятельности в пределах водоохранных зон водных объектов является их благоустройство и озеленение, использование под рекреационные цели. При прочих видах использования территории водоохранных зон должны оборудоваться системами перехвата и очистки стоков до установленных нормативов;

– постановка на кадастровый учет и вынос в натуру водоохранных зон водных объектов;

– полный охват территории системами централизованного водоснабжения и канализации;

– реконструкция очистных сооружений водоотведения г. Раменское, а также других населенных пунктов с применением новейших технологий по обработке стоков;

– развитие сети дождевой канализации и строительство очистных сооружений поверхностного стока;

– организация и использование оборотной системы водоснабжения на производственных объектах округа (как новых, так и функционирующих), которая позволит не только уменьшить потери воды, но и предотвратит сброс в водные объекты недостаточно очищенных промышленных сточных вод;

– реконструкция и технологическое усовершенствование локальных очистных сооружений промышленных и коммунальных стоков предприятий Раменского муниципального округа, с последующим сбросом условно очищенных стоков в сеть канализации или строительство компактных очистных сооружений для конкретного предприятия с возможностью последующего сброса очищенных сточных вод;

– реконструкция животноводческих объектов, являющихся источниками загрязнения навозными стоками;

– развитие систем водоотвода вдоль транспортных магистралей с высокой интенсивностью движения, проходящих по территории муниципального округа;

– благоустройство и озеленение прибрежных территорий, устранение неконтролируемых свалок, расчистка овражно-балочной сети, очистка рек;

– размещение объектов капитального строительства с учетом зон затопления и подтопления, установленных приказом Московско-Окского бассейнового водного управления Федерального агентства водных ресурсов от 17.05.2022 № 51 для рек Москва, Пахра, Дорка, Северка.

6. Подземные воды. Основными потенциальными проблемами в отношении подземных вод при реализации генерального плана является загрязнение водоносных горизонтов, используемых для хозяйственно-питьевого водоснабжения. Для предотвращения дальнейшего снижения уровней водоносных горизонтов, эксплуатируемых в целях питьевого водоснабжения, и загрязнения подземных вод необходимо:

– проведение водоотбора только в пределах утверждѐнных запасов, строгий

Страница 666/3236, документ 573af594a40d0f29e616b139611b0587
подписан 01.09.2025, опубликован 01.09.2025 в сетевом
издании "РАММЕДИА", тел. +7 (496) 463-12-67, ramnews.ru

учѐт объѐма водоотбора, мониторинг уровней подземных вод;

– проведение актуальной оценки запасов подземных вод по территории Раменского муниципального округа с определением степени водообеспеченности и условий эксплуатации подземных вод на территориях развития (в соответствии с планировочными решениями);

– организация зон санитарной охраны для всех сохраняемых и планируемых к размещению скважин и водозаборных узлов (независимо от их принадлежности), состоящих из трѐх поясов: зоны строгого режима и зон ограничения, режим использования которых определѐн СанПиН 2.1.4.1110-02 «Зоны санитарной охраны источников водоснабжения и водопроводов питьевого назначения»;

– внесение сведений об установленных зонах санитарной охраны источников подземного водоснабжения в ЕГРН;

– ликвидационный тампонаж скважин, выработавших свой срок;

– установка систем водоподготовки на ВЗУ (при необходимости);

– увеличение производительности существующих водозаборных узлов и бурение дополнительных скважин только при условии предварительного получения лицензии на право пользования недрами (для вновь пробуренных скважин) и своевременного внесения изменений в действующие лицензии;

– строгое соблюдение режима водоохранных зон и прибрежных защитных полос рек Москвы, Пахры, Северки, так как на данных участках поверхностные воды имеют тесную гидравлическую связь с подземными эксплуатационными водоносными горизонтами;

– снижение потерь при подаче воды потребителям за счѐт реконструкции изношенных участков существующих водопроводных сетей в населѐнных пунктах;

– снижение расходов питьевой воды на технологические нужды предприятий за счѐт расширения системы технического водоснабжения, организация оборотного водоснабжения на промышленных предприятиях.

– разработка и реализация программы мониторинга подземных вод на территории муниципального округа, включая изучение химического состава подземных вод и исследование режима уровней подземных вод с целью принятия соответствующих решений по охране подземных вод от истощения и загрязнения.

7. Система зеленых насаждений. Основными мероприятиями, направленными на сохранение зеленых насаждений муниципального округа, являются:

– проведение инвентаризации зеленых насаждений;

– увеличение площади озелененных территорий общего пользования за счѐт формирования новых объектов;

– комплексное озеленение жилых районов;

– создание защитных зеленых полос по границе с промышленными зонами и вдоль улично-дорожной сети;

– содействие в организации особо охраняемых природных территорий областного значения.

8. Обращение с отходами. Организация схемы обращения с отходами должна включать в себя следующие первоочередные мероприятия:

Страница 667/3236, документ 573af594a40d0f29e616b139611b0587
подписан 01.09.2025, опубликован 01.09.2025 в сетевом
издании "РАММЕДИА", тел. +7 (496) 463-12-67, ramnews.ru

– полный охват территории муниципального округа планово-регулярной системой санитарной очистки;

– благоустройство мест временного контейнерного складирования твѐрдых коммунальных отходов, оборудование площадок с твѐрдым покрытием для временного хранения отходов за пределами первого и второго поясов зон санитарной охраны водозаборных сооружений и водоохранных зон поверхностных водных объектов;

– организация и максимальное использование раздельного сбора твѐрдых коммунальных отходов с целью получения вторичных ресурсов и сокращение захораниваемых отходов;

– рекультивация закрытой свалки ТКО «Торопово»;

– разработка Схемы санитарной очистки Раменского муниципального округа с учѐтом мероприятий, определѐнных Генеральным планом.

Страница 668/3236, документ 573af594a40d0f29e616b139611b0587
подписан 01.09.2025, опубликован 01.09.2025 в сетевом
издании "РАММЕДИА", тел. +7 (496) 463-12-67, ramnews.ru

ПРОЕКТ ГЕНЕРАЛЬНОГО ПЛАНА РАМЕНСКОГО МУНИЦИПАЛЬНОГО ОКРУГА МОСКОВСКОЙ ОБЛАСТИ

МАТЕРИАЛЫ ПО ОБОСНОВАНИЮ

ТОМ III

ОБЪЕКТЫ КУЛЬТУРНОГО НАСЛЕДИЯ

Книга 1

1 ЭТАП

2025

Страница 669/3236, документ 573af594a40d0f29e616b139611b0587
подписан 01.09.2025, опубликован 01.09.2025 в сетевом
издании "РАММЕДИА", тел. +7 (496) 463 26 61, rammedia.ru

НИиПИ градостроительства

КОМИТЕТ ПО АРХИТЕКТУРЕ И ГРАДОСТРОИТЕЛЬСТВУ
МОСКОВСКОЙ ОБЛАСТИ

Государственное автономное учреждение Московской области
«Научно-исследовательский и проектный институт градостроительства»
(ГАУ МО «НИиПИ градостроительства»)

143960, Московская область, г. Реутов, проспект Мира, д. 57, помещение III, тел: +7 (495) 242 77 07, niipi@mosreg.ru

Государственное задание № 834.7 на 2025 год

ПРОЕКТ ГЕНЕРАЛЬНОГО ПЛАНА РАМЕНСКОГО МУНИЦИПАЛЬНОГО ОКРУГА МОСКОВСКОЙ ОБЛАСТИ

МАТЕРИАЛЫ ПО ОБОСНОВАНИЮ

ТОМ III

Объекты культурного наследия

Книга 1

1 ЭТАП

И. о. директора	**А.Н. Чуньков**
Руководитель мастерской №3	**Н.В. Макаров**
Начальник отдела №2 мастерской №3	**В.И. Лавренко**

2025

Архив. № подл | ФИО, подпись и дата | Взамен Арх.№ | ФИО, подпись и дата визирования Техотделом

Страница 670/3236, документ 573af594a40d0f29e616b139611b0587
подписан 01.09.2025, опубликован 01.09.2025 в сетевом
издании "РАММЕДИА", тел. +7 (496) 463-12-67, ramnews.ru

Состав материалов

№	Наименование документа
	Утверждаемая часть
1	***Положение о территориальном планировании.***
2	Графические материалы (карты)
2.1	Карта границ населѐнных пунктов, входящих в состав муниципального образования
2.2	Карта функциональных зон муниципального образования
2.3	Карта несогласованных вопросов в части пересечения земельных участков с землями лесного фонда
3	***Приложение. Сведения о границе населенного пункта, которые должны содержать графическое описание местоположения границы населенного пункта, перечень координат характерных точек этих границ в системе координат, используемой для ведения Единого государственного реестра недвижимости, подготовленные в соответствии с приказом Росреестра от 26.07.2022 №П/0292*** (материалы в электронном виде)
	Материалы по обоснованию
4	***Том I. «Планировочная и инженерно-транспортная организация территории. Социально-экономическое обоснование» Книга 1***
4.1	Текстовая часть
4.2	Графические материалы (карты)
4.2.1	Карта размещения муниципального образования в устойчивой системе расселения Московской области
4.2.2	Карта существующего использования территории в границах муниципального образования
4.2.3	Карта планируемого развития транспортной инфраструктуры в границах муниципального образования в части объектов федерального и регионального значения
4.2.4	Карта зон с особыми условиями использования территории в границах муниципального образования
4.2.5	Карта границ земель лесного фонда с отображением границ лесничеств и лесопарков
4.2.6	Карта границ земель сельскохозяйственного назначения с отображением особо ценных сельскохозяйственных угодий и мелиорируемых земель
5	***Том I. «Планировочная и инженерно-транспортная организация территории. Социально-экономическое обоснование» Книга 2*****– сведения ограниченного доступа**
5.1	Текстовая часть
5.2	Графические материалы (карты)
5.2.1	Карта планируемого развития инженерных коммуникаций и сооружений в границах муниципального образования в части объектов федерального и регионального значения **– сведения ограниченного доступа**
6	***Том II. Охрана окружающей среды***
6.1	Текстовая часть
6.2	Графические материалы (карта)
6.2.1	Карта границ зон негативного воздействия существующих и планируемых, объектов капитального строительства
6.2.2	Карта существующих и планируемых особо охраняемых природных территорий, зон санитарной охраны источников питьевого водоснабжения, водоохранных зон, прибрежных защитных полос, береговых полос водных объектов. Зон затопления и подтопления
7	***Том III. Объекты культурного наследия. Книга 1***
7.1	Текстовая часть
7.2	Графические материалы (карта)
7.2.1	Карта границ территорий, зон охраны и защитных зон объектов культурного наследия
8	***Том III. Объекты культурного наследия. Книга 2*** **– сведения ограниченного доступа**
8.1	Текстовая часть
8.2	Графические материалы (карта)
8.2.1	Карта границ территорий, зон охраны и защитных зон объектов культурного наследия **– сведения ограниченного доступа**
9	***Том IV. Основные факторы риска возникновения чрезвычайных ситуаций природного и***

Страница 671/3236, документ 573af594a40d0f29e616b139611b0587
подписан 01.09.2025, опубликован 01.09.2025 в сетевом
издании "РАММЕДИА", тел. +7 (496) 463-12-67, ramnews.ru

	***техногенного характера* – сведения ограниченного доступа**
9.1	Текстовая часть
9.2	Графические материалы (карта)
9.2.1	Карта границ территорий, подверженных риску возникновения чрезвычайных ситуаций природного и техногенного характера и воздействия их последствий **– сведения ограниченного доступа**
10	Приложение к материалам по обоснованию проекта генерального плана. Земельные участки, рассмотренные межведомственной рабочей группой по устранению противоречий в сведениях Государственных реестров (в соответствии с №280-ФЗ от 29.07.2017 «О внесении изменений в отдельные законодательные акты Российской Федерации в целях устранения противоречий в сведениях государственных реестров и установления принадлежности земельного участка к определенной категории земель»)
11	**Материалы на электронном носителе**
11.1	Текстовые материалы в формате PDF; графические материалы в векторном формате и формате PDF/PNG

Страница 672/3236, документ 573af594a40d0f29e616b139611b0587
подписан 01.09.2025, опубликован 01.09.2025 в сетевом
издании "РАММЕДИА", тел. +7 (496) 463-12-67, ramnews.ru

Оглавление

Введение 6

1. История заселения и административно-территориальная организация Раменского муниципального округа. 8
2. Историко-культурные особенности района 12
3. Перечень объектов культурного наследия, расположенных на территории Раменского муниципального округа Московской области 15
4. Характеристика объектов культурного наследия 40
   - 4.1. Объекты культурного наследия федерального значения 40
   - 4.2. Объекты культурного наследия регионального значения 91
   - 4.3. Выявленные объекты культурного наследия 179
5. Утверждѐнная документация по охране объектов культурного наследия на территории Раменского муниципального округа 190
6. Защитные зоны объектов культурного наследия – памятников архитектуры 197

Страница 673/3236, документ 573af594a40d0f29e616b139611b0587 подписан 01.09.2025, опубликован 01.09.2025 в сетевом издании "РАММЕДИА", тел. +7 (496) 463-12-67, ramnews.ru

Введение

Проект генерального плана Раменского муниципального округа Московской области (далее – генеральный план) выполнено ГАУ МО «НИиПИ градостроительства» на основании Государственного задания №834.7 на 2025 г. в рамках выполнения работ в составе мероприятий государственной программы Московской области «Архитектура и градостроительство Подмосковья» на 2023-2030 гг.

Генеральный план является документом территориального планирования, определяющим при осуществлении градостроительной деятельности безопасность и благоприятные условия жизнедеятельности человека, ограничение негативного воздействия хозяйственной и иной деятельности на окружающую среду и обеспечение охраны и рационального использования природных ресурсов в интересах настоящего и будущего поколений.

Раздел «Объекты культурного наследия» включает в себя основные сведения об объектах культурного наследия федерального, регионального значения и выявленных объектах, расположенных на территории муниципального округа, краткую историческую справку о развитии планировочной структуры территории. В разделе отражены сведения об утвержденных границах территорий и зон охраны объектов культурного наследия, режимах и регламентах использования территорий в границах данных зон, мероприятия по охране объектов культурного наследия, установлению защитных зон.

Целью раздела историко-культурного наследия является определение зон с особыми условиями использования территорий в отношении объектов культурного наследия и мероприятий по их развитию с учетом установленных режимов и регламентов, направленных на сохранение в структуре муниципального округа и недопущение нарушения сложившейся ценной историко-градостроительной среды.

Раздел выполнен в соответствии с законодательными документами и нормативными правовыми актами, утвержденной документацией по охране объектов культурного наследия, ранее разработанными и утвержденными документами территориального планирования, а также с учетом разработанной проектной документации по охране объектов культурного наследия на территории Раменского муниципального округа.

Раздел подготовлен в соответствии с нормативными правовыми документами Российской Федерации и Московской области:

- Федеральным законом от 25.06.2002 года № 73-ФЗ «Об объектах культурного наследия (памятниках истории и культуры) народов Российской Федерации»;
- Федеральный закон от 12.09.2015 № 972 «Об утверждении Положения о зонах охраны объектов культурного наследия (памятников истории и культуры) народов Российской Федерации и о признании утратившими силу отдельных положений нормативных правовых актов Правительства Российской Федерации»;
- Градостроительным кодексом РФ от 29.12.2004 №190-ФЗ;
- Федеральный закон от 14.03.1995 № 33-ФЗ «Об особо охраняемых природных территориях»;
- Законом Московской области № 26/2005-ОЗ «Об объектах культурного наследия (памятниках истории и культуры) в Московской области»;
- «Схемой территориального планирования Московской области – основными положениями градостроительного развития», утверждѐнной постановлением Правительства Московской области от 11.07.2007 № 517/23;

Страница 674/3236, документ 573af594a40d0f29e616b139611b0587
подписан 01.09.2025, опубликован 01.09.2025 в сетевом
издании "РАММЕДИА", тел. +7 (496) 463-12-67, ramnews.ru

– Федеральным законом от 05.04.2016 № 95-ФЗ «О внесении изменений в Федеральный закон «Об объектах культурного насдедия (памятниках истории и культуры) народов Российской Федерации» и статью 15 Федерального закона «О государственном кадастре недвижимости».

Раменский городской округ Московской области образован в соответствии с Законом Московской области от 18.04.2019 № 58/2019-03 «Об организации местного самоуправления на территории Раменского муниципального района».

Страница 675/3236, документ 573af594a40d0f29e616b139611b0587
подписан 01.09.2025, опубликован 01.09.2025 в сетевом
издании "РАММЕДИА", тел. +7 (496) 463-12-67, ramnews.ru

1. История заселения и административно-территориальная организация Раменского муниципального округа.

Территория современного Раменского муниципального округа расположена к юго-востоку от Москвы. Это густонаселенная местность, занимающая площадь 139 тысяч гектаров.

Бронницы и Жуковский - городские округа, т.е. как отдельные муниципальные образования, они административно не связаны с Раменским городским округом, но трудно недооценивать роль этих городов как сложившихся центров тяготения для всего региона. Город Бронницы на протяжении нескольких веков был центром одноименного уезда, на территории которого сейчас расположен Раменский городской округ.

Заселение края относится к очень раннему времени, о чѐм свидетельствуют археологические находки. К дославянскому времени относятся городища «дьяковской культуры» - остатки укрепленных поселении людей, живших в I тысячелетии до н.э. - первой половине I тысячелетия н.э. Как правило, они располагались на высоких речных мысах при слиянии рек и были защищены глубокими рвами, земляными валами с установленным на них частоколом из бревен.

Название «дьяковская культура» происходит от первого исследованного археологами городища у села Дьяково на современной территории города Москвы. На территории Подмосковья эти памятники встречаются довольно часто. Ряд городищ известен и на территории Раменского района: на Москве-реке близ селений Дурниха и Софьино, на речке Велинке около деревни Сельцо. Издавна привлекало интерес ученых городище на вершине Боровского кургана близ устья Пахры. В 1970-х, гг. подробно исследовано обширное городище при деревне Боршева, где предлагалось создать археологический музей под открытым небом. Археологи предполагают, что на каждом городище жил родовой коллектив численностью 50-200 человек. Эти люди умели изготовлять железные орудия труда, занимались земледелием, охотой, рыболовством, приручали домашних животных.

Для памятников славянской культуры X-XIII более характерны следы неукрепленных поселков, так называемые селища, в культурном слое которых во множестве встречаются фрагменты изящно выполненной на гончарном круге глиняной посуды с красивым волнистым орнаментом, а также многочисленные курганы - захоронения славян XI - XIII веков.

Московская земля в XII в. была распределена между русскими княжествами: Владимиро-Суздальским, Смоленским, Черниговским, и Рязанским. Москва входила в состав Владимиро-Суздальского княжества, а земли к югу от р. Пахры - в Коломенский удел Рязанского княжества. Приблизительно с середины XII века нижнее течение Москвы-реки стало ареной соперничества между Владимирским (а затем Московским) княжеством и Рязанью.

Москва стала центром удельного Московского княжества в 1276 г. при младшем сыне Александра Невского - Даниле Александровиче. Первые письменные упоминания о существующих поселениях Раменского края находятся в завещании Ивана Даниловича (Калиты), внука Александра Невского, который при выезде в Золотую Орду в 1339 г. расписал наследникам принадлежавшие ему земли. Среди прочих упоминались Боршева, Ивань-деревня (находилась возле с. Кривцы), Левичин, Гжеля, Гвоздня, Константиновское, Малаховское, Ульянино. На долю жены Калиты княгини Ульяны

Страница 676/3236, документ 573af594a40d0f29e616b139611b0587 подписан 01.09.2025, опубликован 01.09.2025 в сетевом издании "РАММЕДИА", тел. +7 (496) 463-12-67, ramnews.ru

приходились волости Диньково Раменье, Сельна, Гуслица, Раменье и ряд других. С тех пор на протяжении XIV¬XVI веков земли на правобережье Москвы-реки всегда отдавались старшему из сыновей великого князя, а волости на левом берегу реки входили во владения удельных князей.

В истории княжества имел место непродолжительный период, когда его граница на юго-восточном направлении проходила по территории современного Раменского района - по реке Пахре, позже несколько южнее - примерно возле сел Кривцы и Денежниково. Граница делила Московское княжество и Коломенские земли Рязанского княжества вплоть до присоединения Коломны к Московскому княжеству в 1301 г.

В XIV- XV веках происходило становление Московского княжества. Развиваясь и крепя свою мощь, Москва постепенно расширяла свои границы и влияние на прилегающие местности.

Сохранившиеся источники XIV-XV веков зафиксировали на территории края и ряд других селений. Завещание Дмитрия Донского упоминает Жирошкины деревни (ныне Жирошкино). Духовная грамота 1407 г. его сына Василия I называет Гжелю «со всеми деревнями». Завещание его вдовы, Софьи Витовтовны, составленное в середине XV века, перечисляет Гжелю, Тяжино, Велино, Кривцово, Бронничи. В целях заселения подмосковных мест князья создавали слободы: освобожденным на некоторое время от податей людям разрешалось «сесть на землю», то есть получить надел земли и вести свое хозяйство, заниматься ремеслами.

Через Москву, Бронницы и Коломну шел один путь из Великого Новгорода к Рязани и Мурому, другой - к верховьям Дона, оттуда - в Крым и Константинополь. Путь западнее - в Северную Русь из Киева и Чернигова тоже лежал через Москву.

Особой популярностью в XIV- XV веках пользовался так называемый Шубинский тракт. Он проходил через современные Котлы (в Москве), сѐла Мячково, Ждановское, Сельвачево, затем - вдоль речки Гнилуши вблизи сѐл Шубино (Домодедовский г.о.), Большое Ивановское и Никоновское, далее - по Коломенскому краю.

Действовала и дорога из Москвы через Люберцы, далее от села Быково по пойме левого берега реки Москвы до Брашевской переправы через реку возле города Бронницы, где затем проходила по правому берегу реки до Коломны.

Постепенно осваивалась и выравнивалась дорога Москва-Островцы-Чулково-Бронницы-Боршева-Ульянино и далее, приобретая название Рязанского шоссе. В то же время, Шубинский тракт терял свою значимость.

Бронницы начинают играть все более значительную роль как дворцовое село, а затем как узловой населѐнный пункт, находящийся на важных торговых путях.

В 1781 г. Екатерина II издает указ об образовании Бронницкого уезда. Бронницы получают статус города. Впервые упоминающийся в 1453 г. город Бронницы к XVIII—XIX вв. имел три торговые площади и свыше сотни торговых лавок, несколько постоялых дворов и кузниц.

В новом уезде было 16 государственных сел и селец, деревень - 70. В них проживало 22 тысяч крестьян. В руках 141 помещика находилось 30 сел и селец, 52 деревни, им принадлежало 41 тысяч крепостных душ (в то время в учет брались только жители мужского пола). Северная и западная часть современного Раменского района вошли тогда в Никитский уезд (села Быково, Мячково, Еганово, Константиново,

Страница 677/3236, документ 573af594a40d0f29e616b139611b0587
подписан 01.09.2025, опубликован 01.09.2025 в сетевом
издании "РАММЕДИА", тел. +7 (496) 463-12-67, ramnews.ru

Жирошкино, Заворово, Никоновское и другие), а после его расформирования в 1801 г. переданы в Бронницкий.

После войны 1812 года, которая затронула и Бронницкий уезд, усилился отход крестьян к промыслам.

Начало XIX в было отмечено развитием промыслов, становлением промышленного производства, строительством железной дороги Рязанского направления, повышением грамотности населения.

В 1833 г. В селе Троицком-Раменском была открыта текстильная фабрика, положившая начало новому промышленному центру в Бронницком уезде. Начинается приток населения в село Троицкое. На фабрике трудились опытные текстильщики из Витебской губернии. Если в 1825 г. в селе проживало 334 человека, то уже в 1830 г., когда развернулось строительство фабрики, его население составило 549 человек. В 1843 г. фабрика арендуется тремя братьями Малютиными. Количество рабочих еще более возрастает, фабрика становится центром промышленного посѐлка, одного их крупнейших в России.

В 1860-1865 гг. была построена Московско-Рязанская железная дорога, строительством которой руководили Карл фон Мекк, а затем его сын.

Во второй половине XIX века Бронницкий уезд, один из обширнейших уездов Московской губернии, по признаку хозяйственной деятельности делится на несколько районов. Особое место занимает промышленная Раменская волость, большинство населения которой работало на текстильных фабриках. В этой волости кроме фабрики Малютиных насчитывалось еще 42 небольших промышленно-торговых заведения. Жители 12 селений: Раменского, Клишева, Сафонова, Заболотья, Дергаева, Поповка и др. буквально кормились, фабрикой Малютиных. Само село Раменское стало поселком, живущим в основном фабрикой, а в фабричном поселке создались условия для его развития по городскому типу.

Вторым типом хозяйствования в уезде был Гжельский керамический промысел, где сосредоточены производства по изготовлению фарфора, фаянса, глиняных изделий, кирпича и свыше тысячи человек местных работников, занятых керамическим промыслом. Крестьяне в селах Речицы, Трошково, Жирово, Гжели и других "преимущественно живут (то есть работают) на фарфоровых заводах, бросают землю, находя более выгодным заработок на стороне от промыслов".

Третий тип – так называемое "домашнее капиталистическое производство" - в Алешинской, Спасской, Усмерской волостях (теперь Воскресенский район), где распространяется бумаготкачество на дому. К концу XIX века в уезде не уменьшаются, а растут и кустарные промыслы крестьян. Ими уже занимаются 43,6 тысяч человек, в том числе обработкой волокон (прядение, ткачество) - 23868, обработкой дерева -1606, металла - 1490, ювелиров - 911, производством одежды и обуви 4049, строительными работами - 1012, обработкой животноводческого сырья - 874.

По постановке школьного образования уезд находился в числе лучших в губернии. В Мячковской волости губернское училище было открыто еще в 1827 г., к концу века в нем обучалось до полутора сотен детей. Небольшая гжельская школа построена на деньги местных жителей в 1838 г., ее попечителем был местный фабрикант А.Н. Марков. В 1859 г. открылись первые классы на Раменской фабрике, а в 1870 г. выстроено здание школы с библиотекой и залом, куда ходили и взрослые фабричные рабочие. В 1840-е гг.

Страница 678/3236, документ 573af594a40d0f29e616b139611b0587
подписан 01.09.2025, опубликован 01.09.2025 в сетевом
издании "РАММЕДИА", тел. +7 (496) 463-12-67, ramnews.ru

открылись училища в городе Бронницы и селе Михайловская Слобода, а в 50-60-е практически при каждой церкви были открыты церковно-приходские школы. В 1870 г. Бронницкое уездное земство выделило 7 тысяч рублей на строительство 20 новых земских школ. Первая из них открылась в деревне Турыгино через три года, потом в селениях Речицы, Ульянино, Жданское, Софьнно, Никитское, Амирово и других.

Строительство железной дороги способствовало развитию населѐнных пунктов, прилегающих к ней, и образованию пристанционных посѐлков. К началу XX века увеличилось почти на 10 тысяч человек население в Раменском, пристанционных, поселках Быково и Удельное при одновременном сокращении числа проживающих в волостях, где отсутствовали промышленные предприятия.

В связи с тем, что население села Раменское почти вчетверо превышало население города Бронницы, было лучше связано железнодорожным транспортом с Москвой и другими населенными пунктами, уездные органы власти в 1924г. перемещаются и располагаются в Раменском. Постановлением Президиума ВЦИК от 17 августа 1925г. село Раменское переводится в категорию рабочих поселков, а 15 марта 1926 г. - в категорию городов.

После реорганизации губерний и уездов в мае 1929 г. на территории Бронницкого уезда созданы Бронницкий и Раменский районы, много населенных пунктов отошло к соседним районам.

В то время как Раменский район был преимущественно промышленным, Бронницкий район с количеством свыше 100 населенных пунктов остался преимущественно сельскохозяйственным с зерново-травопольным и молочно-огородно-садоводческим направлением.

Город Жуковский еще с 1952 г. перешел в областное подчинение. Значительное количество бывших самостоятельных колхозов стало с этого времени филиалами крупных люберецких сельскохозяйственных предприятий.

Летом 1960 г. проводится очередное районирование. В границы Раменского района вошла почти целиком территория бывших Раменского и Бронницкого. Спустя пять лет в административное подчинение Люберецкому району переданы поселки Малаховка и Красково.

4 мая 2019 года Раменский муниципальный район был упразднѐн, а все входившие в него городские и сельские поселения объединены в новое единое муниципальное образование — Раменский городской округ.

28 июня 2019 года Раменский район как административно-территориальная единица области был упразднѐн, а вместо него была образована новая административно-территориальная единица — город областного подчинения Раменское с административной территорией.

Страница 679/3236, документ 573af594a40d0f29e616b139611b0587
подписан 01.09.2025, опубликован 01.09.2025 в сетевом
издании "РАММЕДИА", тел. +7 (496) 463-12-67, ramnews.ru

2. Историко-культурные особенности района

Историко-географическая особенность Раменского муниципального округа обусловлена наличием широкой поймы Москвы-реки, пролегающей с северо-запада на юго-восток и делящей территорию края на две почти равные части. Река Москва, как важная водная магистраль и в то же время как преграда, обусловила разделение региона на две части с различным типом расселения и укладом жизни, По правому берегу пролѐг древний сухопутный тракт в Коломну и Рязань — главная автомагистраль Раменского района и по сей день; по левому — ветка железной дороги Рязанского направления (1860-е гг.).

Левобережная — северо-восточная сторона — представляет собой начало Мещерской низменности. Это равнина покрытая лесами хвойных пород, здесь много озѐр и больших торфяных болот. Главные реки — Пехорка (притоки Македонка и Хрипанька) и Гжелка (притоки Доннинка и Дорка).

Юго-западная часть района - правобережье Москвы-реки - более возвышенное и сухое холмистое плато, изрезанное оврагами и речными долинами, спускающимися к р. Москве. Главные реки Пахра, Северка, Велинка и Отра. Издревле Правобережье заселялось, осваивалось и распахивалась в первую очередь, как наиболее удобные для освоения земли. Эта местность до сих пор носит название «польщина». Городища и селища, относящиеся к дословянским и славянским культурам, датируемые от 5-б тыс. лет до н.э. по XVII век н. э. расположены вдоль пойменного берега р.Москвы, в местах, где Рязанский тракт подходит ближе к реке, в местах бывших переправ. Вдоль рек Пахры, Северки, Отры и их притоков остались следы поселений древних славян многочисленные селища и курганы. Прирусловая система издревле была характерна для расселения и сохранялась в регионе вплоть до XIX в., когда появилась железная дорога, давшая импульс развитию пристанционным населѐнным пунктам.

Правобережье имело более плодородные почвы, было богатоместорождениями песка и камня, из которых наиболее известно месторождение белого камня-известняка в районе впадения р. Пахры в р. Москву возле с. Мячково.

На протяжении XIV-XVI веков земли на правобережье Москвы-реки всегда отдавались старшему из сыновей великого князя, а волости на левом берегу реки входили во владения удельных князей.

В то же время, северо-восточная часть левобережья, а именно обширная Гжельская волость, богата глиной и керамический промысел ещѐ издревле был основным занятием населения.

Цари берегли села и волости, порой приумножали их за счет купли или обмена, по порой и жаловали их нужным людям. С приходом к власти в 1613 г. новой династии Романовых возрастает раздача земель приближѐнным. К концу XVIII в.. судя по карте уездов Бронницкого и Никитского Московской губернии (Кусов В.С. Земли Московской губернии в XVIII в.), сложилась интересная картина землепользования. Правобережная сторона была сплошь изрезана наделами, где насчитывалось порядка 30 сѐл и 30 селец, не считая деревень, в то же время на левом берегу были крупные дворцовые владения, всего 7 сѐл и пять селец. Сельцо - небольшое село без церкви, где находилась усадьба хозяина имения.

До начала XIX века наиболее густо населена была именно правобережная сторона

Страница 680/3236, документ 573af594a40d0f29e616b139611b0587
подписан 01.09.2025, опубликован 01.09.2025 в сетевом
издании "РАММЕДИА", тел. +7 (496) 463-12-67, ramnews.ru

Раменского края, особенно вдоль Москвы-реки, Рязанского тракта и по берегам рек-притоков. Сама прирусловая система расселения обусловила роль Бронниц (сначала села, а затем с 1781 г. — города) как административного, культурного и торгового центра обширного аграрного края.

С конца XVII столетия на правом берегу были известны усадьбы Вишняково, Денежниково, Жуково, Кривцах, Михеево, Никитском, Никоновском, Петровском, Салтыково, Синьково, Степановском и Татаринцево. На левом берегу известны усадьбы в Быково, Марково, Осеченках и Троицком-Раменском. Усадьбы в Быково, Денежниково и Никитском — объекты культурного наследия федерального значения. «Денежниково» и «Никитское» находятся руинированном состоянии. От остальных остались лишь следы, отмеченные либо парками с прудами, либо — уцелевшими церквями.

С открытием текстильной фабрики в селе Троицком-Раменском и строительством железной дороги картина поменялась. Железная дорога способствовала связям с Москвой, развитию промышленности в окрестных населѐнных пунктах, формированию пристанционных промышленных и дачных посѐлков. Приток населения происходил как из сѐл и деревень уезда, так и их Москвы. Таким образом, наиболее густо населѐнными и более развитыми стали территории вокруг с.Троицкого-Раменского, что в дальнейшем определило разделение Бронницкого уезда на два района — Раменский (промышленный) и Бронницкий (аграрный). Период XIX-начала XX века в добавок к наследию прошлых лет оставил потомкам комплекс Малютинской текстильной фабрики в г.Раменском, производство Гжельского фарфора. ряд церквей в неорусском стиле, дач, лечебных и учебных заведений, выстроенных в стилях неоклассицизма, модерна и эклектики.

Комплекс текстильной фабрики Малютиных с жилыми и общественными зданиями (Раменская текстильная фабрика) занимает ключевое положение в структуре города. Его архитектура на протяжении последних ста лет определяет художественный облик центра города Раменское. Как и другие промышлепные комплексы Подмосковья, текстильная фабрика Малютиных построена как единый архитектурно-градостроительный ансамбль. Производственные, жилые и общественные постройки объединены стилистически и композиционно. Комплекс фабрики обладает признаками объекта культурного наследия.

Комплекс мануфактуры представляет большой интерес не только в архитектурно-художественном, но и в социально-историческом плане как одно из крупнейших промышленных поселений Подмосковья кон. XIX — нач. XX вв. Он также имеет большой потенциал для города как градостроительный ансамбль. Комплекс мануфактуры нуждается в сохранении, постановке на охрану как памятник истории и культуры, а также в предложениях по его дальнейшему использованию.

В целом система сел и деревень, сложившаяся к середине XIX в. сохранилась. Многие деревни и села получили в последние десятилетия большое развитие, но всѐ же, еще сохранилось много интересной традиционной и характерной для своего времени застройки.

Есть и утрата отдельных деревень и даже сел, которые на современных картах отмечены как урочища, или вовсе пропали как топонимы. Это деревни Тишково на р. Отре, где находится селище 12-14 вв., Лухнево, Сабурово и ряд других.

За последние десятилетия, начиная с 30-х годов XX в., почти полностью утрачена плотная сеть местных грунтовых дорог. Часть из них используется для пешеходного

Страница 681/3236, документ 573af594a40d0f29e616b139611b0587
подписан 01.09.2025, опубликован 01.09.2025 в сетевом
издании "РАММЕДИА", тел. +7 (496) 463-12-67, ramnews.ru

движения или эпизодических хозяйственных целей.

Изменилась за XX век и степень заселенности района. В 60-90-е годы XX века активное развитие получило выделение участков под садоводство, а, начиная с 90-х годов, проявились новые процессы: это массовое строительство элитных дач, дачных поселков и новых хозяйственных объектов. Под эти цели выделяются не только земли открытые (сельхозугодья, луга), но и леса.

За текущее столетие происходили утраты храмов и усадебных комплексов, прежде всего, деревянных. Дошедшие до наших дней усадьбы, находятся в плохом состоянии, многие здания — объекты культурного наследия не используются, требуют ремонтно-реставрационных работ и разрушаются.

В результате недооценки значимости памятников архитектуры, истории и археологии, недостаточности государственного финансирования на реставрационные работы и безответственного отношения пользователей, истинные свидетельства культуры, созданной предыдущими поколениями, исчезают разрушаясь.

Старинные усадьбы, украшавшие местность в прошлом, утрачивают свой первоначальный облик, ветшая из-за отсутствия средств на реставрационно-восстановительные работы, а также в результате интенсивной застройки территории парков и засорения прудов.

В то же время, в последние 15-20 лет практически все уцелевшие храмы возвращены верующим и восстанавливаются.

Надо отметить, что память о павших в годы Великой Отечественно войны свято чтится, и все воинские захоронения, а также монументы в честь событий 1941-1945 гг. благоустроены и содержатся в надлежащем порядке.

Страница 682/3236, документ 573af594a40d0f29e616b139611b0587
подписан 01.09.2025, опубликован 01.09.2025 в сетевом
издании "РАММЕДИА", тел. +7 (496) 463-12-67, ramnews.ru

3. Перечень объектов культурного наследия, расположенных на территории Раменского муниципального округа Московской области

Объекты культурного наследия федерального и регионального значения отображены в соответствии со сведениями из Единого государственного реестра объектов культурного наследия (памятников истории и культуры) народов Российской Федерации. Выявленные объекты культурного наследия отображены в соответствии с данными Главного управления культурного наследия Московской области.

На территории Раменского муниципального округа расположено **146** объекта культурного наследия, из них **20** – федерального значения, **28** – регионального значения и **98** выявленных объектов культурного наследия.

Объекты культурного наследия федерального значения[1]

№ п/п	Наименование объекта культурного наследия федерального значения	Местонахождение объекта культурного наследия федерального значения в соответствии с актом органа государственной власти о его постановке на государственную охрану	Реквизиты и наименование акта органа государственной власти о постановке на государственную охрану объекта культурного наследия	Историко-культурная ценность	Местонахождение объекта культурного наследия федерального значения в соответствии с данными органов технической инвентаризации	Местонахождение объекта культурного наследия федерального значения в соответствии с данными из Единого государственного реестра объектов культурного наследия народов РФ.	Утвержденные территории и зоны охраны
1.	Усадьба Быково (Воронцовых), XVIII-XIX вв. 1. - Главный дом; 2. - Беседка-ротонда; 3. - Церковь Владимирской Божьей Матери; 4. – Парк;	Люберецкий район, село Быково	постановление Совета Министров РСФСР от 30.08.1960 № 1327 (приложение 1)	Ансамбль 1- Памятники градостроительства и архитектуры	пос. Быково	сельское поселение Верейское, с. Быково, улица Санаторная	Граница территории ОКН утверждена распоряжением МК МО от 13.11.2008 № 558-р Граница территории ОКН утверждена распоряжением МК

[1] По состоянию на 15.03.2023 г.

Страница 683/3236, документ 573af594a40d0f29e616b139611b0587
подписан 01.09.2025, опубликован 01.09.2025 в сетевом
издании "РАММЕДИА", тел. +7 (496) 463-12-67, ramnews.ru

	5. - Ограда и ворота; 6. – Колокольня						МО от 10.04.2014 № 130-р Граница территории ОКН утверждена распоряжением МК МО от 13.11.2008 № 557-р (Церковь Владимирской Божьей Матери) Постановлением Правительства Московской области от 29.04.2010 № 292/17 утверждены границы зон охраны
2.	Церковь Рождества Христова, 1775 г., конец XVIII в.	Раменский район, с. Вишняково	постановление Совета Министров РСФСР от 04.12.1974 № 624	Памятник 1- Памятники градостроительства и архитектуры	с. Вишняково	сельское поселение Константиновское, с. Вишняково	Граница территории ОКН утверждена распоряжением ГУКН МО от 22.03.2023 № 35РВ-127 Защитная зона 100 м
3.	Усадьба Талызиных, XVIII-XIX вв.: 1. - Главный дом; 2.-3. - Флигели: восточный и западный; 4. – Башня; 5. - Служебные корпуса; 6. - Парк	Люберецкий район, село Денежниково	постановление Совета Министров РСФСР от 30.08.1960 № 1327 (приложение 1)	Ансамбль 1- Памятники градостроительства и архитектуры	Пос. Денежниково	с.п. Константиновское, пос. Денежниково	Граница территории ОКН утверждена распоряжением ГУКН МО от 17.05.2023 № 35РВ-212 Защитная зона 150 м
4.	Городище "Круглица"		постановление Совета Министров РСФСР от 30.08.1960 № 1327	Памятник 4 - Памятник			

Страница 684/3236, документ 573af594a40d0f29e616b139611b0587
подписан 01.09.2025, опубликован 01.09.2025 в сетевом
издании "РАММЕДИА", тел. +7 (496) 463-12-67, ramnews.ru

			(приложение 1)	археологии			
5.	Церковь Троицы, XVII в. (постановление СМ РСФСР от 30.08.60 № 1327 (прил. 1)); Троицкая церковь, 1699 г. (постановление СМ РСФСР от 04.12.74 № 624)	Люберецкий район, село Заварово (постановление СМ РСФСР от 30.08.60 № 1327 (прил. 1)); Раменский район, с. Заворово (постановление СМ РСФСР от 04.12.74 № 624)	постановление Совета Министров РСФСР от 30.08.1960 № 1327 (приложение 1); постановление Совета Министров РСФСР от 04.12.74 № 624	Памятник 1- Памятники градостроительства и архитектуры	с. Заворово	сельское поселение Никоновское, с. Заворово	Защитная зона 200 м
6.	Покровская церковь, 1784 г., XIX в.	Раменский район, с. Зеленая Слобода	постановление Совета Министров РСФСР от 04.12.1974 № 624	Памятник 1- Памятники градостроительства и архитектуры	с. Зеленая Слобода	сельское поселение Чулковское, с. Зеленая Слобода	Защитная зона 200 м
7.	Смоленская церковь, 1708 г.	Раменский район, с. Кривцы	постановление Совета Министров РСФСР от 04.12.1974 № 624	Памятник 1- Памятники градостроительства и архитектуры	с. Кривцы	сельское поселение Софьинское, с. Кривцы	Защитная зона 200 м
8.	Церковь Казанской Божьей матери, 1690 г.	Люберецкий район, село Марково	постановление Совета Министров РСФСР от 30.08.1960 № 1327 (приложение 1)	Памятник 1- Памятники градостроительства и архитектуры	село Марково	сельское поселение Кузнецовское, с. Марково	Защитная зона 200 м

Страница 685/3236, документ 573af594a40d0f29e616b139611b0587
подписан 01.09.2025, опубликован 01.09.2025 в сетевом
издании "РАММЕДИА", тел. +7 (496) 463-12-67, ramnews.ru

9.	Усадьба "Никитское", XVIII - XIX вв.: 1. - Главный дом, конец XVIII - начало XIX в.; 2. - Служебная постройка, начало XIX в.; 3. - Владимирская церковь, 1-я четверть XVIII в., конец XVIII - XIX вв.; 4. - парк с прудами, 2-я пол. XVIII в.	Раменский район, с. Никитское	постановление Совета Министров РСФСР от 04.12.1974 № 624	Ансамбль 1- Памятники градостроительства и архитектуры	СП Ульянинское с. Никитское	с. Никитское	Защитная зона 200 м
10.	Церковь Рождества Богородицы, 1685-1686 гг.	Раменский район, с. Плетениха (Рождественский Погост)	постановление Совета Министров РСФСР от 04.12.1974 № 624	Памятник 1- Памятники градостроительства и архитектуры	д. Плетениха	сельское поселение Константиновское, д. Плетениха	Защитная зона 300 м
11.	Сорок курганов XI-XIII вв. *		постановление Совета Министров РСФСР от 30.08.1960 № 1327 (приложение 1)	Ансамбль 4 - Памятник археологии			
12.	Никитская церковь, 1770 г.	Раменский район, с. Софьино	постановление Совета Министров РСФСР от 04.12.1974 № 624	Памятник 1- Памятники градостроительства и архитектуры	с. Софьино	сельское поселение Софьинское, с. Софьино	Защитная зона 200 м
13.	1.-2. Церковь Благовещения и колокольня, 1732 г.	Люберецкий район, село Степановское	постановление Совета Министров РСФСР от 30.08.1960 № 1327 (приложение 1)	Ансамбль 1- Памятники градостроительства и архитектуры	село Степановское	сельское поселение Ульянинское, с. Степановское	Защитная зона 200 м
14.	Церковь Животворящего Креста, 1737 г.	Раменский район, с. Татаринцево	постановление Совета Министров РСФСР от 04.12.1974 № 624	Памятник 1- Памятники	с. Татаринцево	сельское поселение Рыболовское, с. Татаринцево	Защитная зона 200 м

Страница 686/3236, документ 573af594a40d0f29e616b139611b0587
подписан 01.09.2025, опубликован 01.09.2025 в сетевом
издании "РАММЕДИА", тел. +7 (496) 463-12-67, ramnews.ru

				градостроительства и архитектуры			
15.	Церковь Святой Троицы, 1896-1897 гг., арх. Эйбушитц С.С.	Раменский район, пос. Удельная, Интернациональная ул., 12	Указ Президента РФ от 20.02.1995 № 176	Памятник 1- Памятники градостроительства и архитектуры	пос. Удельная, Интернациональная ул., 12	городское поселение Удельная, пос. Удельная, Интернациональная ул., 12	Защитная зона 200 м
16.	Дачное владение, 1924 г., арх. Веснин В.А.	Раменский район, пос. Удельная, Интернациональная ул., 27	Указ Президента РФ от 20.02.1995 № 176	Памятник 1- Памятники градостроительства и архитектуры	поселок Удельная, Интернациональная ул., д. 27	городское поселение Удельная, дачный поселок Удельная, Интернациональная ул., д. 27	Защитная зона 200 м
17.	Дачное владение, 1910 г.	Раменский район, пос. Удельная, просп. Южный, 11	Указ Президента РФ от 20.02.1995 № 176	Памятник 1- Памятники градостроительства и архитектуры	поселок Удельная, просп. Южный, д.11	городское поселение Удельная, дачный поселок Удельная, просп. Южный, д.11	Защитная зона 200 м
18.	Дачное владение, связанное с жизнью и деятельностью М.И. Цветаевой, А.И. Цветаевой, М.Ф. Булгакова, Б.А. Пильняка	Раменский район, пос. Удельная, просп. Южный, 12-13	Указ Президента РФ от 20.02.1995 № 176	Ансамбль -	поселок Удельная, просп. Южный, д. 12-13	городское поселение Удельная, дачный поселок Удельная, просп. Южный, д. 12-13	Защитная зона 200 м
19.	Дачное владение, связанное с жизнью и деятельностью М.И. Цветаевой, А.Н. Толстого, С.Л. Толстого, Б.А. Пильняка, Е.В. Гельцер, М.А. Чехова, А.В. Неждановой	Раменский район, пос. Удельная, просп. Южный, 14	Указ Президента РФ от 20.02.1995 № 176	Памятник -	поселок Удельная, просп. Южный, д. 14	городское поселение Удельная, дачный поселок Удельная, просп. Южный, д. 14	Защитная зона 200 м

Страница 687/3236, документ 573af594a40d0f29e616b139611b0587
подписан 01.09.2025, опубликован 01.09.2025 в сетевом
издании "РАММЕДИА", тел. +7 (496) 463-12-67, ramnews.ru

20.	Дачное владение, связанное с жизнью и деятельностью Н.А. Обуховой, О.Л. Книппер-Чеховой, В.И. Качалова, Р.М. Глиера, А.С. Голубкиной	Раменский район, пос. Удельная, просп. Южный, 15	Указ Президента РФ от 20.02.1995 № 176	Памятник -	поселок Удельная, просп. Южный, д. 15	городское поселение Удельная, дачный поселок Удельная, просп. Южный, д. 15	Защитная зона 200 м

Страница 688/3236, документ 573af594a40d0f29e616b139611b0587
подписан 01.09.2025, опубликован 01.09.2025 в сетевом
издании "РАММЕДИА", тел. +7 (496) 463-12-67, ramnews.ru

Объекты культурного наследия регионального значения[2]

№ п/п	Наименование объекта культурного наследия регионального значения	Местонахождение объекта культурного наследия регионального значения в соответствии с актом органа государственной власти о его постановке на государственную охрану	Реквизиты и наименование акта органа государственной власти о постановке на государственную охрану объекта культурного наследия	Историко-культурная ценность	Местонахождение объекта культурного наследия регионального значения в соответствии с данными органов технической инвентаризации	Местонахождение объекта культурного наследия регионального значения в соответствии с данными из Единого государственного реестра объектов культурного наследия народов РФ.	Утвержденные территории и зоны охраны
21.	Церковь Святой Троицы, 1860 г.	Раменский район, с. Бисерово	постановление Правительства Московской области от 15.03.2002 № 84/9	Памятник 1-Памятники градостроительства и архитектуры	с. Бисерово	сельское поселение Рыболовское, с. Бисерово	Защитная зона 200 м
22.	Церковь Святителя Николая, 1852 г.	Раменский район, с. Боршева	постановление Правительства Московской области от 15.03.2002 № 84/9	Памятник 1-Памятники градостроительства и архитектуры	село Боршева, дом № 62/1 Постановление администрации Рыболдовского с.о. Рамменского района МО от 14.09.2005 № 504	Раменский район, с. Боршева	Защитная зона 200 м

[2] По состоянию на 15.03.2023 г.

Страница 689/3236, документ 573af594a40d0f29e616b139611b0587
подписан 01.09.2025, опубликован 01.09.2025 в сетевом
издании "РАММЕДИА", тел. +7 (496) 463-12-67, ramnews.ru

23.	Быковская земская лечебница им. С.А. Карзинкиной и Д.Е. Телешова. 1910-1916 гг.: 1. корпус амбулаторный 2. здание прачечной 3. корпус инфекционный[3]	Раменский район, пос. Быково	постановление Правительства Московской области от 15.03.2002 № 84/9	Ансамбль	с. Быково	Раменский район, с. Быково	Граница территории ОКН утверждена распоряжением ГУКН МО от 24.04.2019 № 35РВ-92 Постановлением Правительства МО от 21.08.2019 № 543/27 утверждены границы зон охраны
24.	Здание института благородных девиц, 1898 г.	Раменский район, пос. Быково	постановление Правительства Московской области от 15.03.2002 № 84/9	Памятник	пос. Быково	Раменский район, пос. Быково	Граница территории ОКН утверждена распоряжением ГУКН МО от 11.05.2017 № 45РВ-258 Защитная зона 100 м
25.	Церковь Рождества Богородицы, 1767 г.	Люберецкий район, село Верхнее Мячково	постановление Совета Министров РСФСР от 30.08.1960 № 1327 (приложение 2)	Памятник 1-Памятники градостроительства и архитектуры	с. Верхнее Мячково, ул. Центральная, д. 100А	сельское поселение Островецкое, с. Верхнее Мячково	Граница территории ОКН утверждена распоряжением ГУКН МО от 17.02.2023 № 35РВ-53 Защитная зона 100 м
26.	Церковь Покрова Пресвятой Богородицы, сер.XIX в.	Раменский район, с. Еганово	постановление Совета Министров РСФСР от 30.08.1960 № 1327 (приложение	Памятник 1-Памятники	с. Еганово	Раменский район, с. Еганово	Защитная зона 200 м

[3] Данный объект культурного наследия расположен в Городском округе Жуковский. На территорию Раменского муниципального округа попадает территория объекта культурного наследия, охранная зона объекта культурного наследия и зона регулирования застройки и хозяйственной деятельности.

Страница 690/3236, документ 573af594a40d0f29e616b139611b0587 подписан 01.09.2025, опубликован 01.09.2025 в сетевом издании "РАММЕДИА", тел. +7 (496) 463-12-67, ramnews.ru

			2) постановление Правительства Московской области от 15.03.2002 № 84/9	градостроительства и архитектуры			
27.	Церковь Архангела Михаила, 1804-1805 гг.	Раменский район, с. Загорново	постановление Правительства Московской области от 15.03.2002 № 84/9	Памятник 1-Памятники градостроительства и архитектуры	с. Загорново, ул. Школьная, стр. 1	Раменский район, с. Загорново	Защитная зона 200 м
28.	Церковь великомученика Георгия Победоносца, 1863 г.	Раменский район, с. Игнатьево	постановление Правительства Московской области от 15.03.2002 № 84/9	Памятник 1-Памятники градостроительства и архитектуры	с. Игнатьево	Раменский район, с. Игнатьево	Защитная зона 200 м
29.	Церковь Покрова Пресвятой Богородицы, 1900-1902 гг.	Раменский район, с. Игумново	постановление Правительства Московской области от 15.03.2002 № 84/9	Памятник 1-Памятники градостроительства и архитектуры	с. Игумново, ул. Центральная, д. 124В	Раменский район, с. Игумново	Защитная зона 200 м
30.	Церковь Покрова Пресвятой Богородицы, 1864 г.	Раменский район, с. Карпово	постановление Правительства Московской области от 15.03.2002 № 84/9	Памятник 1-Памятники градостроительства и архитектуры	с. Карпово	Раменский район, с. Карпово	Защитная зона 200 м
31.	Церковь великомученика	Раменский район, с. Малахово	постановление Правительства	Памятник	с. Малахово	Раменский район, с. Малахово	Защитная зона 200 м

Страница 691/3236, документ 573af594a40d0f29e616b139611b0587
подписан 01.09.2025, опубликован 01.09.2025 в сетевом
издании "РАММЕДИА", тел. +7 (496) 463-12-67, ramnews.ru

	Димитрия Солунского, 1829 г., 1888 г.		Московской области от 15.03.2002 № 84/9	1-Памятники градостроительства и архитектуры			
32.	Церковь Николая Чудотворца, кон.XIX в.	Раменский район, с. Малышево	постановление Правительства Московской области от 15.03.2002 № 84/9	Памятник 1-Памятники градостроительства и архитектуры	с. Малышево	с.п. Кузнецовское, с. Малышево	Защитная зона 200 м
33.	Церковь Михаила Архангела, XVII-XVIII вв.	Люберецкий район, село Михайловская Слобода	постановление Совета Министров РСФСР от 30.08.1960 № 1327 (приложение 2)	Памятник 1-Памятники градостроительства и архитектуры	село Михайловская Слобода	с.п. Чулковское, село Михайловская Слобода	Защитная зона 200 м
34.	Церковь Успения Пресвятой Богородицы, 1862 г.	Раменский район, с. Михеево	постановление Правительства Московской области от 15.03.2002 № 84/9	Памятник 1-Памятники градостроительства и архитектуры	с. Михеево	Раменский район, с. Михеево	Защитная зона 200 м
35.	Церковь Покрова, 1738 г.	Люберецкий район, село Никоновское	постановление Совета Министров РСФСР от 30.08.1960 № 1327 (приложение 2)	Памятник 1-Памятники градостроительства и архитектуры	село Никоновское	с.п. Никоновское, село Никоновское	Защитная зона 200 м
36.	Церковь великомученика Георгия Победоносца,	Раменский район, с. Новохаритоново	постановление Правительства Московской области	Памятник 1-	с. Новохаритоново	Раменский район, с. Новохаритоново	Граница территории ОКН утверждена распоряжением МК

Страница 692/3236, документ 573af594a40d0f29e616b139611b0587
подписан 01.09.2025, опубликован 01.09.2025 в сетевом
издании "РАММЕДИА", тел. +7 (496) 463-12-67, ramnews.ru

	нач. XX в.		от 15.03.2002 № 84/9	Памятники градостроительства и архитектуры			МО от 16.07.2012 № 193-р Постановлением Правительства Московской области от 26.04.2017 № 324/14 утверждены границы зон охраны
37.	Церковь Покрова Пресвятой Богородицы, 1896 г.	Раменский район, с. Осеченки	постановление Правительства Московской области от 15.03.2002 № 84/9	Памятник 1-Памятники градостроительства и архитектуры	д. Осеченки	с.п. Вялковское, д. Осеченки	Защитная зона 200 м
38.	Церковь Николая Чудотворца, 1777 г.	Раменский район, с. Петровское	постановление Правительства Московской области от 15.03.2002 № 84/9	Памятник 1-Памятники градостроительства и архитектуры	с. Петровское	с.п. Софьинское, с. Петровское	Защитная зона 200 м
39.	Усадьба «Раменское»: - парк, XVIII-XIX вв., нач. XX в. - лесопарк («Зверинец», «Восьмидорожье»), XVIII-XIX вв., нач. XX в.	Раменский район, г. Раменское, городской парк	постановление Правительства Московской области от 15.03.2002 № 84/9	Ансамбль -	г. Раменское, городской парк	г. Раменское, городской парк	Граница территории ОКН утверждена распоряжением МК МО от 01.11.2010 № 279-р Граница территории ОКН утверждена распоряжением МК МО от 10.04.2014 № 138-р

Страница 693/3236, документ 573af594a40d0f29e616b139611b0587
подписан 01.09.2025, опубликован 01.09.2025 в сетевом
издании "РАММЕДИА", тел. +7 (496) 463-12-67, ramnews.ru

							Граница территории ОКН утверждена распоряжением МК МО от 04.04.2016 № 15ВР-143 Постановлением Правительства Московской области от 23.11.2020 № 876/37 утверждены границы зон охраны
40.	Здание, где на собраниях выступали председатель ВЦИК Калинин Михаил Иванович, нарком просвещения Луначарский Анатолий Васильевич, председатель Центробалта Дыбенко Павел Егорович.	Г. Раменское, ул. Карла Маркса, д.1	решение Исполкома Мособлсовета от 25.01.1990 № 49/3	Памятник 2-Памятники истории	г. Раменское, ул. Карла Маркса, д.1	г. Раменское, ул. Карла Маркса, д.1	Граница территории ОКН утверждена распоряжением МК МО от 13.10.2020 № 35рв-291
41.	Ансамбль производственных зданий Раменской мануфактуры «Товарищество П.Малютина сыновья», 2-я четверть XIX в.-1910-е гг.: - Старый корпус с конторой и переходом, 1830-е гг., 1873 г., 1910-е гг., арх. Г.Кайзер;	Раменский муниципальный район, городское поселение Раменское, город Раменское, ул. Карла Маркса, д.5	Распоряжение Главного Управления культурного наследия Московской области от 08.08.2016 № 46 РВ-66	Ансамбль -	город Раменское, ул. Карла Маркса, д.5	городское поселение Раменское, город Раменское, улица Карла Маркса, дом 5	Граница территории ОКН утверждена распоряжением МК МО от 08.08.2016 № 46рв-66 Граница территории ОКН утверждена распоряжением ГУКН МО от 21.09.2020 № 35РВ-

Страница 694/3236, документ 573af594a40d0f29e616b139611b0587 подписан 01.09.2025, опубликован 01.09.2025 в сетевом издании "РАММЕДИА", тел. +7 (496) 463-12-67, ramnews.ru

	- Бумагопрядильный корпус, 1860-е-1873 гг.; - Прядильно-ткацкий корпус, 1880-е гг., 1890-е гг.; - Прядильный корпус, 1910-е гг.; - Газгольдеры, 1880-е гг.; -Производственный корпус, 1911 г., арх. Г.Кайзер; -Электростанция с фабричной трубой, 1910-е гг.						282 Постановлением Правительства Московской области от 14.05.2021 № 356/14 утверждены границы зон охраны
42.	Церковь Бориса и Глеба, 1730 г.	Люберецкий район, г. Раменское	постановление Совета Министров РСФСР от 30.08.1960 № 1327 (приложение 2)	Памятник 1-Памятники градостроительства и архитектуры	г. Раменское, ул. Первомайская, д. 2	г. Раменское, ул. Первомайская, д. 2	Граница территории ОКН утверждена распоряжением МК МО от 11.02.2010 № 15-р Граница территории ОКН утверждена распоряжением МК МО от 10.04.2014 № 121-р
43.	Церковь Святой Троицы, 1847-1852 гг., 1885-1888 гг.	Раменский район, г. Раменское, Первомайская ул., 2	постановление Правительства Московской области от 15.03.2002 № 84/9	Памятник 1-Памятники градостроительства и архитектуры	г. Раменское, ул. Первомайская, д. 2	г. Раменское, ул. Первомайская, д. 2	Граница территории ОКН утверждена распоряжением МК МО от 29.10.2009 № 357-р Граница территории

Страница 695/3236, документ 573af594a40d0f29e616b139611b0587
подписан 01.09.2025, опубликован 01.09.2025 в сетевом
издании "РАММЕДИА", тел. +7 (496) 463-12-67, ramnews.ru

							ОКН утверждена распоряжением МК МО от 10.04.2014 № 135-р Постановлением Правительства Московской области от 17.11.2014 № 970/45 утверждены границы зон охраны
44.	Церковь Вознесения Господня, 1860 г.	Раменский район, с. Речицы	постановление Правительства Московской области от 15.03.2002 № 84/9	Памятник 1-Памятники градостроительства и архитектуры	с. Речицы	Раменский район, с. Речицы	Защитная зона 200 м
45.	Церковь Успения Пресвятой Богородицы, 1748 г.	Раменский район, с. Салтыково	постановление Правительства Московской области от 15.03.2002 № 84/9	Памятник 1-Памятники градостроительства и архитектуры	с. Салтыково	Раменский район, с. Салтыково	Защитная зона 200 м
46.	Церковь Богоявления, XVII-XIX вв.	Люберецкий район, село Семеновское	постановление Совета Министров РСФСР от 30.08.1960 № 1327 (приложение 2)	Памятник 1-Памятники градостроительства и архитектуры	д. Семеновское	с.п. Никоновское, д. Семеновское	Защитная зона 200 м

Страница 696/3236, документ 573af594a40d0f29e616b139611b0587
подписан 01.09.2025, опубликован 01.09.2025 в сетевом
издании "РАММЕДИА", тел. +7 (496) 463-12-67, ramnews.ru

47.	Церковь архангела Михаила, XVI в., 1790-1792 гг.	Раменский район, с. Синьково	постановление Правительства Московской области от 15.03.2002 № 84/9	Памятник 1-Памятники градостроительства и архитектуры	с. Синьково	Раменский район, с. Синьково	Защитная зона 200 м
48.	Церковь великомученика Никиты, 1863 г.	Раменский район, с. Строкино, близ села, на погосте Лужки	постановление Правительства Московской области от 15.03.2002 № 84/9	Памятник 1-Памятники градостроительства и архитектуры	д. Лужки	с. п. Вялковское, д. Лужки	Защитная зона 200 м

Страница 697/3236, документ 573af594a40d0f29e616b139611b0587
подписан 01.09.2025, опубликован 01.09.2025 в сетевом
издании "РАММЕДИА", тел. +7 (496) 463-12-67, ramnews.ru

Выявленные объекты культурного наследия[4]

№ п/п	Наименование объекта	Местоположение объекта	Документ о включении в Список выявленных ОКН Московской области	Историко-культурная ценность
49.	Курганный могильник*		приказ Комитета по культуре Администрации Московской области от 31.12.1998 № 354	памятник археологии
50.	Селище "Аргуновское"*		приказ Комитета по культуре Администрации Московской области от 31.12.1998 № 354	памятник археологии
51.	Археологический комплекс*		приказ Комитета по культуре Администрации Московской области от 31.12.1998 № 354	памятник археологии
52.	Городище "Боршевское"*		приказ Комитета по культуре Администрации Московской области от 31.12.1998 № 354	памятник археологии
53.	Грунтовый могильник*		приказ Комитета по культуре Администрации Московской области от 31.12.1998 № 354	памятник археологии
54.	Селище*		приказ Комитета по культуре Администрации Московской области от 31.12.1998 № 354	памятник археологии
55.	Селище "Боршева-1"*		приказ Комитета по культуре Администрации Московской области от 31.12.1998 № 354	памятник археологии
56.	Селище "Боршева-2"*		приказ Комитета по культуре Администрации Московской области от 31.12.1998 № 354	памятник археологии

[4] По состоянию на 15.03.2023 г.

Страница 698/3236, документ 573af594a40d0f29e616b139611b0587
подписан 01.09.2025, опубликован 01.09.2025 в сетевом
издании "РАММЕДИА", тел. +7 (496) 463-12-67, ramnews.ru

57.	Селище "Боршева-5"*		приказ Комитета по культуре Администрации Московской области от 31.12.1998 № 354	памятник археологии
58.	Селище "Боршева-6"*		приказ Комитета по культуре Администрации Московской области от 31.12.1998 № 354	памятник археологии
59.	Селище "Боршева-4"*		приказ Комитета по культуре Администрации Московской области от 31.12.1998 № 354	памятник археологии
60.	Селище "Боршева-3"*		приказ Комитета по культуре Администрации Московской области от 31.12.1998 № 354	памятник археологии
61.	Средневековые гидросооружения*		приказ Комитета по культуре Администрации Московской области от 31.12.1998 № 354	памятник археологии
62.	Селище Рыболово 1", XII-XVI вв. *		Сведения для постановки под государственную охрану	памятник археологии
63.	Селище «Верхнее Мячково», XVIII – XIX вв. *		распоряжение Главного управления культурного наследия Московской области от 14.06.2017 № 45РВ-318	памятник археологии
64.	Селище "Скрипино" (курганный могильник Скрипино), XII-XIII вв. *		Сведения для постановки под государственную охрану	памятник археологии
65.	Селище "Скрипино 1", XII-XIII вв., XIV-XVI вв. *		Распоряжение Министерства культуры Московской области от 08.12.2014 № 14РВ-168	памятник археологии
66.	Селище "Скрипино 2", XII-XVI вв. *		Сведения для постановки под государственную охрану	памятник археологии
67.	Селище*		приказ Комитета по культуре Администрации Московской области от 31.12.1998 № 354	памятник археологии
68.	Поселение "Гжель" (состоит из двух частей) *		распоряжение Министерства культуры Московской области от 23.11.2006 № 551-Р	памятник археологии

Страница 699/3236, документ 573af594a40d0f29e616b139611b0587
подписан 01.09.2025, опубликован 01.09.2025 в сетевом
издании "РАММЕДИА", тел. +7 (496) 463-12-67, ramnews.ru

69.	Селище 1*		приказ Комитета по культуре Администрации Московской области от 31.12.1998 № 354	памятник археологии
70.	Селище 2*		приказ Комитета по культуре Администрации Московской области от 31.12.1998 № 354	памятник археологии
71.	Ждановские курганы*		приказ Комитета по культуре Администрации Московской области от 31.12.1998 № 354	памятник археологии
72.	Курганный могильник 1*		приказ Комитета по культуре Администрации Московской области от 31.12.1998 № 354	памятник археологии
73.	Курганный могильник 2, XI-XII Івв. *		Сведения для постановки под государственную охрану	памятник археологии
74.	Дом Носовых, который посетил В.И. Ленин	д. Жуково	приказ Комитета по культуре Администрации Московской области от 31.12.1998 № 354	памятник истории
75.	Надгробие "Пирамидальный обелиск"	с. Зеленая слобода, 25м на северо - восток от церкви Покрова. На генплане N5	приказ Комитета по культуре Администрации Московской области от 31.12.1998 № 354	памятник монументального искусства
76.	Надгробие "Плита"	с. Зеленая слобода, 3 м на юг от церкви Покрова. На генплане N11	приказ Комитета по культуре Администрации Московской области от 31.12.1998 № 354	памятник монументального искусства
77.	Надгробие "Часовня"	с. Зеленая слобода, 40м на северо - запад от церкви Покрова. На генплане N9	приказ Комитета по культуре Администрации Московской области от 31.12.1998 № 354	памятник монументального искусства
78.	Надгробие Ершова Ф.Д.	с.Зеленая слобода	приказ Комитета по культуре Администрации Московской области от 31.12.1998 № 354	памятник монументального искусства

Страница 700/3236, документ 573af594a40d0f29e616b139611b0587
подписан 01.09.2025, опубликован 01.09.2025 в сетевом
издании "РАММЕДИА", тел. +7 (496) 463-12-67, ramnews.ru

79.	Надгробие Ершова	с. Зеленая слобода, 32м на северо - запад от церкви Покрова. На генплане N6	приказ Комитета по культуре Администрации Московской области от 31.12.1998 № 354	памятник монументального искусства
80.	Надгробие Ершовых	с.Зеленая слобода	приказ Комитета по культуре Администрации Московской области от 31.12.1998 № 354	памятник монументального искусства
81.	Надгробие Ляпуновой Е.И.	с. Зеленая слобода, 15м на север от церкви Покрова	приказ Комитета по культуре Администрации Московской области от 31.12.1998 № 354	памятник монументального искусства
82.	Надгробие Макарова	с. Зеленая слобода, на север от церкви Покрова. На генплане N2	приказ Комитета по культуре Администрации Московской области от 31.12.1998 № 354	памятник монументального искусства
83.	Надгробие с"Распятием"	с. Зеленая слобода, 35м на северо - запад от церкви Покрова. На генплане N7	приказ Комитета по культуре Администрации Московской области от 31.12.1998 № 354	памятник монументального искусства
84.	Надгробие с"Христом"	с. Зеленая слобода, 25м от церкви Покрова. На генплане N5	приказ Комитета по культуре Администрации Московской области от 31.12.1998 № 354	памятник монументального искусства
85.	Селище Заозерье*		приказ Комитета по культуре Администрации Московской области от 31.12.1998 № 354	памятник археологии
86.	Курганный могильник. Группа 1*		приказ Комитета по культуре Администрации Московской области от 31.12.1998 № 354	памятник археологии
87.	Курганный могильник. Группа 2*		приказ Комитета по культуре Администрации Московской области от 31.12.1998 № 354	памятник археологии
88.	Поселение «Зеленая Слобода 1», мезолит, неолит (?), эпоха бронзы, XII – XIII, XIV – XVI, XVII – XVIII вв. *		распоряжение Министерства культуры Московской области от 28.03.2016 №15РВ-118	памятник археологии

Страница 701/3236, документ 573af594a40d0f29e616b139611b0587 подписан 01.09.2025, опубликован 01.09.2025 в сетевом издании "РАММЕДИА", тел. +7 (496) 463-12-67, ramnews.ru

89.	Поселение «Зеленая Слобода 2», конец позднего палеолита (?), мезолит (?), XVII - XVIII вв. *		распоряжение Министерства культуры Московской области от 28.03.2016 №15РВ-118	памятник археологии
90.	Местонахождение «Зеленая Слобода 2А», конец позднего палеолита (?), мезолит (?), XVII – XVIII вв. *		распоряжение Министерства культуры Московской области от 28.03.2016 №15РВ-118	памятник археологии
91.	Селище*		приказ Комитета по культуре Администрации Московской области от 31.12.1998 № 354	памятник археологии
92.	Селище "Ильинское"*		распоряжение Министерства культуры Московской области от 13.07.2005 № 238-р	памятник археологии
93.	Братская могила двух советских летчиков	с. Игумново	распоряжение Министерства культуры Московской области от 25.11.2008 № 605-Р	памятник истории
94.	Братская могила трех советских летчиков	с. Игумново	распоряжение Министерства культуры Московской области от 25.11.2008 № 605-Р	памятник истории
95.	Курганный могильник*		приказ Комитета по культуре Администрации Московской области от 31.12.1998 № 354	памятник археологии
96.	Селище*		приказ Комитета по культуре Администрации Московской области от 31.12.1998 № 354	памятник археологии
97.	Селище 2*		приказ Комитета по культуре Администрации Московской области от 31.12.1998 № 354	памятник археологии
98.	Селище "Петровское", XVI-XVII вв. *		Распоряжение Министерства культуры Московской области от 08.12.2014 № 14РВ-168	памятник археологии

Страница 702/3236, документ 573af594a40d0f29e616b139611b0587
подписан 01.09.2025, опубликован 01.09.2025 в сетевом
издании "РАММЕДИА", тел. +7 (496) 463-12-67, ramnews.ru

99.	Поселение «Кулаково-3» *		распоряжение Министерства культуры Московской области от 23.05.2008 № 354-р	памятник археологии
100.	Селище «Верея 1», кон.XI – нач. XII, 2-я пол. XIII – кон. XV вв. *		Распоряжение Министерства культуры Московской области от 08.04.2015 № 14 РВ-80	памятник археологии
101.	Селище «Верея 1а», 1-я пол. – 3-я четв. XVI в. *		Распоряжение Министерства культуры Московской области от 08.04.2015 № 14 РВ-80	памятник археологии
102.	Курганный могильник, XII-XIII вв. *		приказ Комитета по культуре Администрации Московской области от 31.12.1998 № 354	памятник археологии
103.	Селище "Морозово", XVI-XVII вв. *		Сведения для постановки под государственную охрану	памятник археологии
104.	Курганный могильник*		приказ Комитета по культуре Администрации Московской области от 31.12.1998 № 354	памятник археологии
105.	Селище "Марковское"*		приказ Комитета по культуре Администрации Московской области от 31.12.1998 № 354	памятник археологии
106.	Селище*		приказ Комитета по культуре Администрации Московской области от 31.12.1998 № 354	памятник археологии
107.	Селище "Михеевское"*		распоряжение Министерства культуры Московской области от 13.07.2005 № 238-р	памятник археологии

Страница 703/3236, документ 573af594a40d0f29e616b139611b0587
подписан 01.09.2025, опубликован 01.09.2025 в сетевом
издании "РАММЕДИА", тел. +7 (496) 463-12-67, ramnews.ru

108.	Селище "Михеево" XIV-XVI вв. *		Сведения для постановки под государственную охрану	памятник археологии
109.	Дом Кузнецова	с. Ново-Харитоново	приказ Комитета по культуре Администрации Московской области от 31.12.1998 № 354	памятник архитектуры
110.	Курганный могильник*		приказ Комитета по культуре Администрации Московской области от 31.12.1998 № 354	памятник археологии
111.	Селище "Большое Ивановское 1", XII-XVII вв. *		Сведения для постановки под государственную охрану	памятник археологии
112.	Селище «Островцы», XVII – XIX вв. *		Распоряжение Главного управления культурного наследия МО от 05.09.2018 № 32РВ-401	памятник археологии
113.	Селище "Николо-Гнилушинское"*		приказ Комитета по культуре Администрации Московской области от 31.12.1998 № 354	памятник археологии
114.	Курганный могильник "Николо-Гнилушинский". Группа 1*		приказ Комитета по культуре Администрации Московской области от 31.12.1998 № 354	памятник археологии
115.	Курганный могильник "Николо-Гнилушинский". Группа 2*		приказ Комитета по культуре Администрации Московской области от 31.12.1998 № 354	памятник археологии
116.	Курганный могильник "Николо-Гнилушинский". Группа 3*		приказ Комитета по культуре Администрации Московской области от 31.12.1998 № 354	памятник археологии

Страница 704/3236, документ 573af594a40d0f29e616b139611b0587
подписан 01.09.2025, опубликован 01.09.2025 в сетевом
издании "РАММЕДИА", тел. +7 (496) 463-12-67, ramnews.ru

117.	Селище "Першинское"*		распоряжение Министерства культуры Московской области от 13.07.2005 № 238-р	памятник археологии
118.	Селище "Плетениха-1"*		распоряжение Министерства культуры Московской области от 13.07.2005 № 238-р	памятник археологии
119.	Оборонительные сооружения Николо-Гнилушинского погоста на старой Коломенской дороге*		распоряжение Министерства культуры Московской области от 21.04.2005 № 117-р	памятник археологии
120.	Курганный могильник "Пестовский"*		распоряжение Министерства культуры Московской области от 21.04.2005 № 117-р	памятник археологии
121.	Селище «Прудки», XVII в. *		распоряжение Главного управления культурного наследия Московской области от 12.07.2019 № 35РВ-217	памятник археологии
122.	Курганы "Редькинские"*		приказ Комитета по культуре Администрации Московской области от 31.12.1998 № 354	памятник археологии
123.	Синьковский курганный могильник*		приказ Комитета по культуре Администрации Московской области от 31.12.1998 № 354	памятник археологии
124.	Селище "Рыболовское"*		распоряжение Министерства культуры Московской области от 13.07.2005 № 238-р	памятник археологии
125.	Братская могила советских воинов	г. Раменское, ул. Красноармейская, городское кладбище	распоряжение Министерства культуры Московской области от 25.11.2008 № 605-Р	памятник истории
126.	Братская могила советских воинов	г. Раменское, ул. Красноармейская, городское кладбище	распоряжение Министерства культуры Московской области от 25.11.2008 № 605-Р	памятник истории
127.	Братская могила советских воинов	г. Раменское, ул. Красноармейская, городское кладбище	распоряжение Министерства культуры Московской области от 25.11.2008 № 605-Р	памятник истории

Страница 705/3236, документ 573af594a40d0f29e616b139611b0587
подписан 01.09.2025, опубликован 01.09.2025 в сетевом
издании "РАММЕДИА", тел. +7 (496) 463-12-67, ramnews.ru

128.	Городище*		приказ Комитета по культуре Администрации Московской области от 31.12.1998 № 354	памятник археологии
129.	Курганный могильник 1*		приказ Комитета по культуре Администрации Московской области от 31.12.1998 № 354	памятник археологии
130.	Саврасовские курганы.Группа N2*		приказ Комитета по культуре Администрации Московской области от 31.12.1998 № 354	памятник археологии
131.	Селецкое селище*		приказ Комитета по культуре Администрации Московской области от 31.12.1998 № 354	памятник археологии
132.	Селище рождественский погост*		приказ Комитета по культуре Администрации Московской области от 31.12.1998 № 354	памятник археологии
133.	Селище "Георгиевский погост"*		распоряжение Министерства культуры Московской области от 13.07.2005 № 238-р	памятник археологии
134.	Селище "Сельвачево"*		распоряжение Министерства культуры Московской области от 13.07.2005 № 238-р	памятник археологии
135.	Церковь Преображения Господня, кон. XVI в. (фундаменты, основания и фрагменты стен)	д.Спас-Михнево (сельское кладбище)	Распоряжение Главного управления культурного наследия Московской области от 16.12.2016 г. № 46РВ-427	памятник архитектуры
136.	Братская могила советских летчиков	с. Строкино	распоряжение Министерства культуры Московской области от 25.11.2008 № 605-Р	памятник истории
137.	Селище*		приказ Комитета по культуре Администрации Московской области от 31.12.1998 № 354	памятник археологии
138.	Селище*		приказ Комитета по культуре Администрации Московской области от 31.12.1998 № 354	памятник археологии
139.	Селище*		приказ Комитета по культуре Администрации Московской области от 31.12.1998 № 354	памятник археологии
140.	Селище "Трошковское"*		распоряжение Министерства культуры Московской области от 13.07.2005 № 238-р	памятник археологии
141.	Городище "Боровский курган"*		приказ Комитета по культуре Администрации Московской области от 31.12.1998 № 354	памятник археологии

Страница 706/3236, документ 573af594a40d0f29e616b139611b0587
подписан 01.09.2025, опубликован 01.09.2025 в сетевом
издании "РАММЕДИА", тел. +7 (496) 463-12-67, ramnews.ru

142.	Участок культурного слоя Погоста Михаила Архангела		Распоряжение Главного управления культурного наследия Московской области от 02.04.2021 №34 РВ-73	памятник археологии
143.	Курганный могильник «Раменское», XI—XIII вв.		Распоряжение Главного управления культурного наследия Московской области от 29.06.2021 №34 РВ-138	памятник археологии
144.	Участок исторического культурного слоя д. Сельвачѐво, XVI-XVIII вв.		Распоряжение Главного управления культурного наследия Московской области от 07.11.2022 №34 РВ-405	памятник археологии
145.	Участки исторического культурного слоя с. Троицкое (Раменье), XVI- нач.XX вв*		Сведения об обнаружении	памятник археологии
146.	Курганный могильник*		приказ Комитета по культуре Администрации Московской области от 31.12.1998 № 354	памятник археологии
147.	Селище «Софьино 2 (XVI-XVII вв.)			памятник археологии

* Местоположение объектов подлежит уточнению (в соответствии с требованиями пп. 34.2 п. 1 ст. 9 Федерального закона от 25.06.2002 № 73-ФЗ «Об объектах культурного наследия (памятниках истории и культуры) народов Российской Федерации» к полномочиям федерального органа охраны объектов культурного наследия (Министерства культуры Российской Федерации) относится утверждение границ территорий, в отношении которых у органов охраны объектов культурного наследия имеются основания предполагать наличие на указанных территориях объектов археологического наследия либо объектов, обладающих признаками объекта археологического наследия)

Страница 707/3236, документ 573af594a40d0f29e616b139611b0587
подписан 01.09.2025, опубликован 01.09.2025 в сетевом
издании "РАММЕДИА", тел. +7 (496) 463-12-67, ramnews.ru

4. Характеристика объектов культурного наследия

4.1. Объекты культурного наследия федерального значения

1. Усадьба Быково (Воронцовых), XVIII-XIX вв. (пос. Быково)

1. - Главный дом;
2. - Беседка-ротонда;
3. - Церковь Владимирской Божьей Матери;
4. – Парк;
5. - Ограда и ворота;
6. – Колокольня

Первые упоминания о селе Быково встречаются в духовной грамоте князя Дмитрия Донского, который завещал село своим младшим сыновьям Василию и Ивану перед Куликовской битвой. В начале XVII века его уже упоминают как императорское дворцовое село у озера.

В 1704 году указом Петра I село Быково было пожаловано «за заслуги перед Отечеством» ростовскому воеводе Иллариону Воронцову. В том же году на средства дворцового приказа в селе Быково была построена и освящена каменная церковь во имя Рождества Христова с колокольней. Детские и юношеские годы большинства Воронцовых были тесно связаны с усадьбой в Быково. Часть старинного усадебного дома сохранилась до наших дней в восточной части усадьбы в непосредственной близости от каменной церкви Рождества Христова.

В 1762 году император Петр III пожаловал Московского уезда село Быково с деревней Коломец и пустошами из дворцовой волости камергеру Михаилу Михайловичу Измайлову. Первоначальное обустройство Измайловых в Быкове относится к 1770-м годам. Именно в это время М. М. Измайлов решает перестроить старую, пришедшую в ветхость Христорождественскую церковь и колокольню. Первоначально не стоял вопрос о строении новой каменой церкви, но после кончины своей супруги М. А. Измайловой , в мае 1783 года М. М. Измайлов просит разрешения архиепископа Платона устроить придел при вновь проектируемой церкви во имя покровительницы своей супруги Марии Египетской. Уже в декабре 1783 года строительство настоящей нижней церкви во имя Рождества Христова М. М. Измайлова было закончено. В 1789 г церковь построена полностью. Первоначально предполагаемый храм во имя Марии Египетской был переименован.

Одни исследователи приписывают авторство В.И. Баженову, другие — М.Ф. Казакову. При этом некоторые из них рассматривают сохранившийся памятник как построенный одновременно. На самом же деле церковь в Быкове дошла до нашего времени с большими изменениями первоначального авторского замысла

В отличии от большинства храмов при дворянских усадьбах, эта церковь выполнена в «псевдоготическом» стиле и не имеет аналогов в России. Здание построено в два этажа. В нижнем размещается зимняя — теплая церковь, в верхнем летняя — холодная. (По одной из версий второй этаж храма служил домовой церковью для хозяев усадьбы. Первый этаж был приходским.) Отсюда - разделение храма на верхний и нижний. Верхний в честь Владимирской иконы Божией Матери и нижний в подклете - Христорождественский. Стены внутренних помещений нижнего храма лишены какой-либо архитектурной обработки, здесь все предельно просто и скупо. В овальной части храма второго этажа, наоборот, поражает тонкость и изысканность рисунка всех деталей убранства. Внутреннее пространство воспринимается, как роскошный зал парадного дворца или паркового павильона. Обилие света, легкость перекрытий — все это создает торжественную праздничность.

Страница 708/3236, документ 573af594a40d0f29e616b139611b0587
подписан 01.09.2025, опубликован 01.09.2025 в сетевом
издании "РАММЕДИА", тел. +7 (496) 463-12-67, ramnews.ru

План храма представляет из себя с восточной стороны овал, поставленный на высокий подклет с обширным по размерам прямоугольникам приделов и трапезной, пристроенных к овалу с западной стороны, двух колоколен и полукруглой наружной лестницы, ведущей на второй этаж. Центральный купол окружен целым рядом шпилей. Колокольни так же увенчаны шпилями. Стены внутренних помещений нижнего храма лишены какой-либо архитектурной обработки, здесь все предельно просто и скупо.

В овальной части храма второго этажа, наоборот, поражает тонкость и изысканность рисунка всех деталей убранства: позолоченные капители колонн и пилястр, лепные карнизы со сложной порезкой обломов, розетки купола, низкий, в виде алтарной преграды иконостас, отделка стен, колонн и пилястр розовым с прожилками искусственным мрамором.

Храм был усадебным, рассчитан на небольшое количество прихожан, и потому необходимости в обширной лестнице не было. Она была пристроена позже, после расширения трапезной, когда значительно увеличилось число молящихся по проекту другого зодчего. Сейчас в трапезную первого этажа входит все западное полукружие храма. Оно открыто в трапезную тремя широкими циркульными арками. Центральная из них — первоначальная, боковые — пробиты вновь из двух окон и простенка между ними.

Интерьеры сильно пострадали в советское время: в 1937г. церковь была закрыта. В 1989г. храм снова передали верующим, начались восстановительные работы и богослужения. В 2012-2015 годах отреставрирован второй этаж.

Вокруг церкви была построена белокаменная ограда с деревянными крашеными решетками.

Позже рядом с храмом была построена колокольня. Автор предположительно архитектор Таманский.

Усадьба

Усадебно-парковый ансамбль в Быково существовал и в 1770-1780-х годах, однако после смерти Марии Александровны Измайловой в 1780 году бездетный М. М. Измайлов создает новый архитектурно-ландшафтный ансамбль, посвященный памяти своей супруги, под названием Марьино. Первоначально был замысел возвести храм во имя Марии Египетской, а затем дворец, садово-парковый ансамбль с развитой водной системой и с малыми архитектурными формами. Новый дворец он решил построить в западной части усадьбы на дубовых сваях искуственного холма, землю для которого крестьянам пришлось таскать на себе в плетеных корзинах с мест, где были выкопаны пруды.

Строительство началось после освящения последней верхней церкви во имя Владимирской иконы Божьей матери в 1788 году. Большое количество построек и парковых сооружений украсило территорию усадьбы Быково. Многие из них до нас не дошли.

При планировочном зонировании перестраиваемого имения, Измайлов предусмотрел целесообразное использование всей территории усадьбы.

Хозяйственные постройки и людские размешались отдельной группой в стороне от главного дома, вдоль подъездной аллеи, ведущей к нему с северо-запада, от деревни Верея. Основная, господская, часть усадьбы с небольшим регулярным парком, переходящим в ландшафтный, развивалась в южном направлении — в сторону озера Баклан, — и к востоку от главного дома.

Регулярный парк вокруг дома-дворца не имел периметральных границ. Он сливался с обширным пейзажным парком, многие из дорожек которого приводили к главной достопримечатнльости имения — церковному комплексу.

После смерти бездетного М. М. Измайлова в 1800 году имение при селе Марьино, Быково Бронницкого уезда Московской губернии переходит во владение внучатому племяннику его жены М. А. Измайловой, И.И Воронцову-Дашкову.

Страница 709/3236, документ 573af594a40d0f29e616b139611b0587
подписан 01.09.2025, опубликован 01.09.2025 в сетевом
издании "РАММЕДИА", тел. +7 (496) 463-12-67, ramnews.ru

При Воронцовых-Дашковых строительство в усадьбе продолжилось. Архитектором был приглашен уроженец Швейцарии Бернар Симон. Двухэтажный дворец из красного кирпича, несмотря на незначительные переделки, выполненные в 1856 году почти полностью сохранился до наших дней.

Его четыре фасада не повторяются. Так, например, южный фасад выполнен в классическом стиле, и его украшает великолепный портик с кариатидами — колоннами в виде прекрасных женских фигур. На эти колонны опирается балкон. Перед портиком находится гульбище, обрамленное балюстрадой с вазами. Слева от дворца стоит высокая башня, на которой был установлен телескоп. Здесь же находились солнечные часы. С северной стороны в центре фасада можно увидеть парадную лестницу, украшенную греческими вазами. Вход во дворец — арочный, над которым находится балкон с балюстрадой, а еще выше виден герб Воронцовых. Сохранились пандус-подъезды, которые завершаются тумбами с шарами. Вестибюль дворца имеет круглую форму, а лестница — винтообразная, украшенная мраморными вазами. Зал выполнен в стиле барокко. Потолок украшает великолепная лепнина, имитирующая листья и различные узоры.

Так же по проекту Симона были возведены служебные постройки: въезд в усадьбу, оранжерея, которые к настоящему времени утрачены.

В марте 1874 граф Илларион Иванович Воронцов-Дашков продает свое владение при селе Марьино, Быково инженер-полковнику Николаю Ивановичу Ильину.

После революции 1917 года усадьба Быково была национализирована и передана детскому дому для сирот красноармейцев.

Позднее на территории усадьбы, с использованием ее сохранившихся построек и парка, был организован туберкулезный санаторий.

Из большого комплекса усадебных построек до нас дошли, кроме дворца, фрагментарно сохранившийся усадебный парк, беседка-ротонда на островке одного из парковых прудов, здание кухни, построенное в конце XVIII века (перестроенное в советское время).[5]

Усадьба Быково (Воронцовых)

[5] Быково /Под ред. Грицкова В. В. - Жуковский; М.: Кучково поле, 2005.

Страница 710/3236, документ 573af594a40d0f29e616b139611b0587
подписан 01.09.2025, опубликован 01.09.2025 в сетевом
издании "РАММЕДИА", тел. +7 (496) 463-12-67, ramnews.ru

Усадьба Быково (Воронцовых)

Усадьба Быково (Воронцовых)

Страница 711/3236, документ 573af594a40d0f29e616b139611b0587
подписан 01.09.2025, опубликован 01.09.2025 в сетевом
издании "РАММЕДИА", тел. +7 (496) 463-12-67, ramnews.ru

Усадьба Быково (Воронцовых)

Церковь Владимирской Божьей Матери

Страница 712/3236, документ 573af594a40d0f29e616b139611b0587
подписан 01.09.2025, опубликован 01.09.2025 в сетевом
издании "РАММЕДИА", тел. +7 (496) 463-12-67, ramnews.ru

Церковь Владимирской Божьей Матери

Страница 713/3236, документ 573af594a40d0f29e616b139611b0587
подписан 01.09.2025, опубликован 01.09.2025 в сетевом
издании "РАММЕДИА", тел. +7 (496) 463-12-67, ramnews.ru

Колокольня

2. <u>Церковь Рождества Христова, 1775 г., конец XVIII в.</u> (с. Вишняково)

Наличие в селе первой церкви - во имя Рождества Пресвятой Богородицы - отмечено в 1627г. В 1644г. построена новая - деревянная - церковь Рождества Христова с приделом Николая Чудотворца.

Ныне существующая церковь построена в 1775г. на средства Захара Петровича Евлашева, владельца села в то время.

Неоштукатуренный храм с белокаменными деталями построен в стиле позднего барокко из красного кирпича. В плане церковь представляет собой крестообразное здание. Основу храма составляет двусветный одноглавый четверик, перекрытый высоким сомкнутым сводом. Примыкающие к нему по сторонам света одноярусные равновеликие помещения алтаря и притворов образуют ветви креста, каждая из которых увенчана барабаном с главой. Фасады ритмично расчленены пилястрами тосканского ордера, несущими развитой антаблемент. Углы скруглены или раскрепованы, наличники порталов и окон - мягких криволинейных очертаний. Колокольня в три яруса с рустовым основанием и шпилем - более поздняя. Трехъярусный иконостас и лепная отделка интерьера выполнены в стиле барокко.

Храм был закрыт с 1930г.

В 2001 г. в деревне зарегистрирована православная община, и по праздникам совершаются молебны и панихиды. Сейчас здание требует больших восстановительных работ.

Страница 714/3236, документ 573af594a40d0f29e616b139611b0587
подписан 01.09.2025, опубликован 01.09.2025 в сетевом
издании "РАММЕДИА", тел. +7 (496) 463-12-67, ramnews.ru

Вид с юга

Вид с северо-востока

Страница 715/3236, документ 573af594a40d0f29e616b139611b0587
подписан 01.09.2025, опубликован 01.09.2025 в сетевом
издании "РАММЕДИА", тел. +7 (496) 463-12-67, ramnews.ru

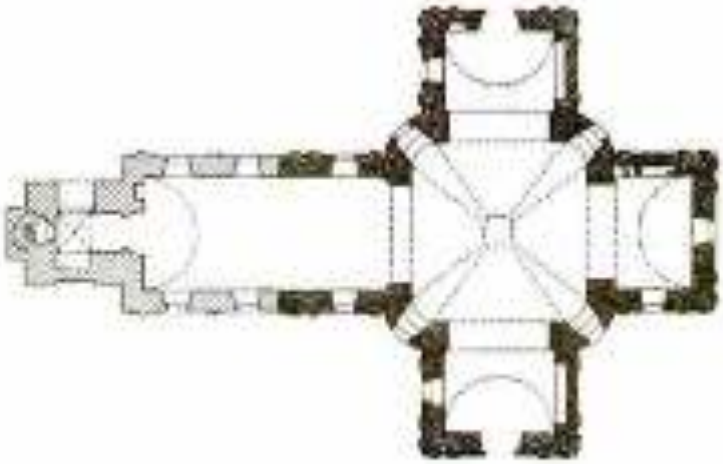

Страница 716/3236, документ 573af594a40d0f29e616b139611b0587
подписан 01.09.2025, опубликован 01.09.2025 в сетевом
издании "РАММЕДИА", тел. +7 (496) 463-12-67, ramnews.ru

3. Усадьба Талызиных, XVIII-XIX вв. (село Денежниково):

1. - Главный дом;
2.-3. - Флигели: восточный и западный;
4. – Башня;
5. - Служебные корпуса;
6. - Парк Люберецкий район

Усадьба Денежниково создана в последней четверти XVIII в. на бывшем оживленном торговом тракте между Бронницами и Подольском приближенным императрицы Екатерины II адмиралом И.Л. Талызиным и его наследниками.

Ансамбль, построенный архитектором Матвеем Федоровичем Казаковым в стиле классицизма, состоял из жилого и хозяйственного комплексов, отделенных друг от друга подъездной дорогой.

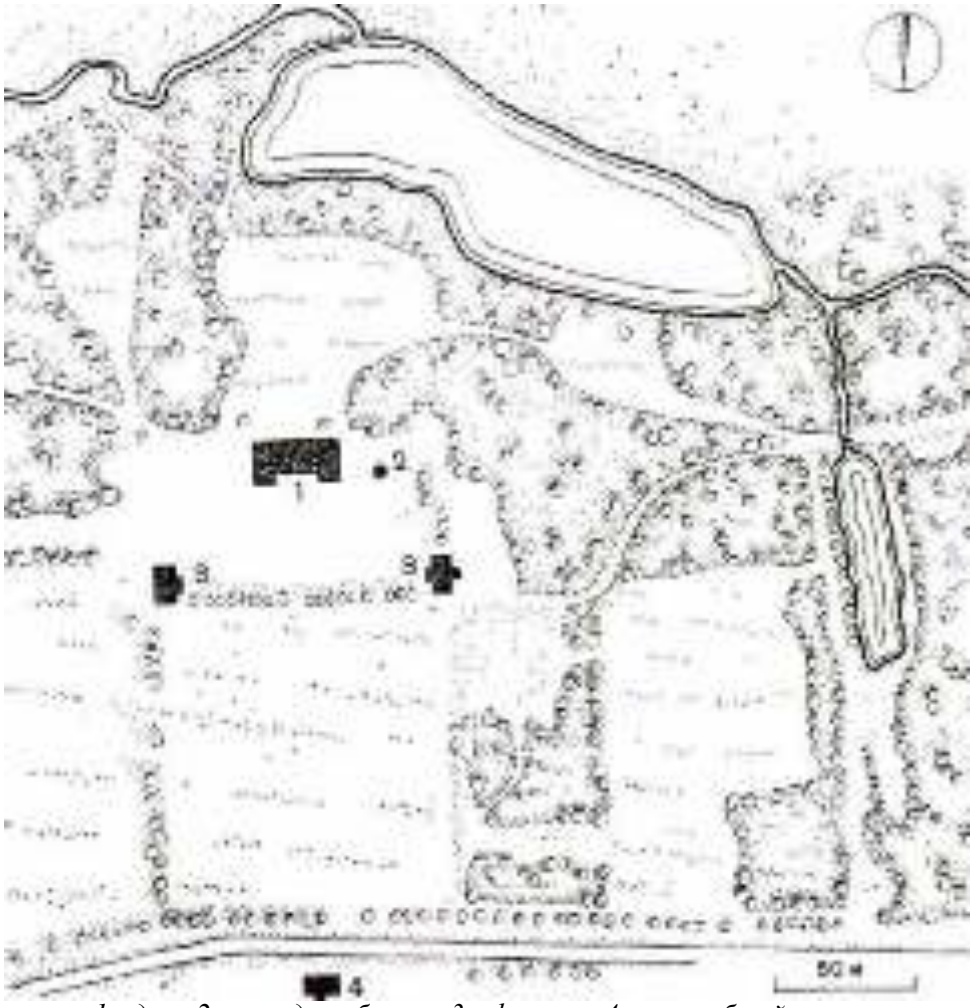

1 - дом, 2 - западная башня, 3 - флигели, 4 - служебный корпус

Жилая часть обладала центрально-осевой планировкой. Главный дом, колоннадами соединенный с двумя круглыми башнями, и два флигеля, поставленные по сторонам большого парадного двора, обнесенного металлической оградой, образовывали симметричную композицию. По другую сторону дома находился композиционный парк с прудом.

Хозяйственный комплекс включал многочисленные служебные постройки службы, оранжереи, теплицы, конный завод и образцовый скотный двор. В настоящее

Страница 717/3236, документ 573af594a40d0f29e616b139611b0587
подписан 01.09.2025, опубликован 01.09.2025 в сетевом
издании "РАММЕДИА", тел. +7 (496) 463-12-67, ramnews.ru

время от целостного ансамбля остались отдельные постройки - дом с флигелями, одна из башен, служебное здание и заросший парк с прудом.

Двухэтажный дом вытроен из кирпича с применением белого камня в деталях и оштукатурен. Со стороны парадного двора он украшен восьмиколонной лоджией ионического ордера. Строгие по формам боковые ризалиты завершаются фронтонами.

Со временем облик здания сильно изменился. Разобран мезонин, бывший важнейшим композиционным элементом главного фасада, нет больше боковых галерей-колоннад, утрачены капители колонн лоджий.

Кирпичные двухъярусные круглые башни имели в ансамбле преимущественно декоративное значение. Уцелевшая западная башня, так называемый «Арсенал», использовалась под склад старинного родового оружия.

Два небольших одноэтажных флигеля с изящными четырехколонными портиками тосканского ордера первоначально соединялись с башнями ажурной решеткой со столбами в виде дорических колонн. Рустованные белокаменные цоколи флигелей прорезаны окнами подвальных этажей.

Двухэтажный кирпичный служебный корпус, выполненный, как и весь ансамбль, в стиле классицизма, имеет скромную архитектурную обработку рустом и люнетами над окнами первого этажа.

Главный дом в поместье был обставлен с большим вкусом: отделанная перламутром, костью и драгоценными породами дерева. Мебель из карельской березы, дуба и красного дерева; ковры, бронзовые часы, подсвечники и люстры с хрустальными подвесками; зеркала в золоченых рамах над каминами, два пианино, орган; мраморные бюсты и статуэтки.

Большая библиотека насчитывала более двух тысяч томов.

Стены комнат дома украшали около тысячи живописных полотен кисти русских и иностранных художников.

После революции в усадьбе недолго размещалась молодежная коммуна КИМ (имени коммунистического интернационала молодежи), примерно с 1924г. - артель ювелиров. Потом до 1991г. в летние месяцы располагался пионерский лагерь московского завода «Серп и молот». После 1991 года детей выселили для проведения реставрационных работ. Реставраторы не появились, а особняк - памятник архитектуры, охраняемый государством. - гибнет, разрушаясь. Исчезли кровля, рамы и двери, разобраны конструкции перекрытий и полов.

В настоящее время хозяйственный корпус, находящийся на противоположной стороне дороги вне территории пионерлагеря, утрачен.

Развалины главного дома, флигеля и башни теряются в разросшихся зарослях одичавшего парка.

Усадьба Денежниково. Вид парадного двора. 1809 г. Худ. Л. ле Брен. Музей архитектуры имени А. В. Щусева

Страница 718/3236, документ 573af594a40d0f29e616b139611b0587
подписан 01.09.2025, опубликован 01.09.2025 в сетевом
издании "РАММЕДИА", тел. +7 (496) 463-12-67, ramnews.ru

Главный домъ.

Главный дом. Фото нач. XXв.

Страница 719/3236, документ 573af594a40d0f29e616b139611b0587
подписан 01.09.2025, опубликован 01.09.2025 в сетевом
издании "РАММЕДИА", тел. +7 (496) 463-12-67, ramnews.ru

Восточный флигель

Страница 720/3236, документ 573af594a40d0f29e616b139611b0587
подписан 01.09.2025, опубликован 01.09.2025 в сетевом
издании "РАММЕДИА", тел. +7 (496) 463-12-67, ramnews.ru

Страница 721/3236, документ 573af594a40d0f29e616b139611b0587
подписан 01.09.2025, опубликован 01.09.2025 в сетевом
издании "РАММЕДИА", тел. +7 (496) 463-12-67, ramnews.ru

5. Церковь Троицы, XVII в. (Троицкая церковь, 1699 г.)
(с. Заворово)

Ныне существующий храм на месте ранее стоявшей в селе деревянной церкви построил в 1699г. воспитатель царя Петра Алексеевича князь Михаил Никитич Львов, владевший местными деревнями.

Церковь построена из кирпича, фундамент — из тесаного белого камня, Общая композиция и система декора памятника традиционны для небольших приходских церквей XVII в. Здание состоит из бесстолпного, перекрытого сомкнутым сводом одноапсидного, одноглавого четверика, трапезной и небольшой колокольни. Основной объем храма, украшенного на углах пучками трехчетвертных колонн, завершен карнизом «пилой» и аттиком с одним рядом ложных кокошников. Внешняя обрамляющая тяга порталов имеет килевидное очертание. Воздействие форм московского барокко отразилось лишь в характере оконных наличников с «разорванными» фронтонами.

В 1865 г. на средства графа Александра Степановича Талызина, владельца известного имения Денежниково и окрестных деревень, к трапезной пристроили два теплых придела: в честь Владимирской иконы Божией Матери (южный) и во имя архистратига Михайла (северный).

Село Заворово. Церковь Троицы, XV.Ив. Южный фасад.

Церковь отличается простотой архитектурных форм, скромностью декора. Центральный четырехъярусный иконостас был выполнен из дерева — с колоннами, резными створчатыми царскими вратами, имеющими полукруглый верх. В иконостасе находились иконы XVII — XVIIIвв.

Кирпичная на белокаменном фундаменте колокольня в виде шатра построена одновременно с церковью.

Страница 722/3236, документ 573af594a40d0f29e616b139611b0587
подписан 01.09.2025, опубликован 01.09.2025 в сетевом
издании "РАММЕДИА", тел. +7 (496) 463-12-67, ramnews.ru

С 1936г. церковь была закрыта для верующих и использовалась для разных целей, в том числе как клуб.

С 1991г. после передачи ее общине верующих с помощью населения и спонсоров были проведены большой ремонт, реставрация икон и оснащение церковной утварью. Проводятся богослужения.

Село Заворово. Вид на церковь Троицы с юго-запада.

Архитектуре Троицкой церкви присущи задушевность и лиричность, она гармонически связана в единую картину с деревянными домами и окружающим пейзажем. Церковь расположена на возвышенности, и благодаря обширным открытым пространствам видна с расстояний порядка 1,5-2 км.

Панорама села Заворово с автодороги Панино-Малино при подъезде с севера.

Страница 723/3236, документ 573af594a40d0f29e616b139611b0587
подписан 01.09.2025, опубликован 01.09.2025 в сетевом
издании "РАММЕДИА", тел. +7 (496) 463-12-67, ramnews.ru

Центр с. Заворово, вид на церковь Троицы через гладь пруда (с запада).

Вид на церковь Троицы и главную улицу с. Заворово с востока.

Страница 724/3236, документ 573af594a40d0f29e616b139611b0587
подписан 01.09.2025, опубликован 01.09.2025 в сетевом
издании "РАММЕДИА", тел. +7 (496) 463-12-67, ramnews.ru



Тот же вид с. Заворово с севера, с приближением.

6. Покровская церковь, 1784 г., XIX в. (с. Зеленая Слобода)

В начале XVII в. в селе Зеленая Слобода была деревянная церковь Покрова Пресвятой Богородицы.

В 1709 г. село было отдано во владение князю Александру Меньшикову В 1784 г. на месте, где находилась деревянная церковь, началось строительство пятиглавой церкви Покрова Пресвятой Богородицы в стиле московского барокко. В 1861 г. была пристроена кирпичная трапезная, соединяющая колокольню с храмом. В таком виде храм находится и в настоящее время. При возведении церкви использовался белый мячковский камень. Цоколь церкви образуют три ряда белокаменных плит. Стены облицованы блоками белого пористого известняка. Высокий четверик увенчан пятью главами на барабанах.

Монастыри и Храмы Московской Епархии; 2004



Покровская церковь, 1784 г.

Страница 725/3236, документ 573af594a40d0f29e616b139611b0587
подписан 01.09.2025, опубликован 01.09.2025 в сетевом
издании "РАММЕДИА", тел. +7 (496) 463-12-67, ramnews.ru

7. Смоленская церковь, 1708 г. (с. Кривцы)

Первое документальное упоминание о селе Кривцы находим в 1454 году. Кривцы входили в состав Коломенского уезда и оставались в нѐм до Екатерининских времѐн, когда Бронницы получили статус города. В писцовой книге Коломенского уезда 1577г. село Кривцы записано как вотчина Василия Белова. Он был первым известным владельцем села. «За Василием Белово... село Кривцово на речке Свинце, а в селе церковь Феодора Стратилата». Здесь впервые упоминается о деревянной церкви во имя святого великомученика Феодора Стратилата. Она просуществовала в селе более 300 лет, хотя и не раз горела.

Не известно, каким образом потерял свою вотчину Василий Белово. Во всяком случае, в писцовой книге 1627 - 1628гг. Кривцы записаны за князем Феодором Ивановичем Марткиным (древнейший княжеский род). В 1678г. село записано за стольником Михаилом Андреевичем Волконским. Князья Волконские владели им более 100 лет.

В 1703г. Волконский весной начал строить в селе Кривцы каменную церковь (в стиле «Нарышкинского барокко»). Имя архитектора не сохранилось. В апреле 1703г. М.А.Волконский подрядил бобыля Московского Свято-Данилова монастыря Евсевия Минена сделать в Кривцах «сто тысяч кирпичу большой руки в нынешнем же году».

Другое важное подтверждение - переписная книга 1705г., где церковь Смоленской иконы Божией Матери обозначена, как уже построенная. Осматривавший церковь в начале XX-го века архитектор высоко оценил мастерство строителей храма. Иконостас был выполнен в стиле Людовика XVI. Храм строился как летний, никакой системы обогрева в нѐм не предусмотрено. В холода служили в теплом храме Феодора Стратилата.



Смоленская церковь. Западный и восточный фасады

В начале XIX века кончилась «эра Волконских» и поместье перешло в другие руки. Не позднее 1809 года владельцем села Кривцы становится надворный советник Петр

Страница 726/3236, документ 573af594a40d0f29e616b139611b0587
подписан 01.09.2025, опубликован 01.09.2025 в сетевом
издании "РАММЕДИА", тел. +7 (496) 463-12-67, ramnews.ru

Родионович Сунгуров. При нем церковь с колокольней горела в 1818 году изнутри. В 1834 году село покупает помещичья чета Талызиных. Они владеют им до 1864 года.

В 1897 году в селе была уже церковно-приходская школа. Руководил ею священник Владимир Иоаннович Померанцев.

В годы революции храм Феодора Стратилата был превращен сначала в клуб, а потом и разобран. Из храмовых бревен сложили здание артели, выпускавшей игрушки. На месте храма впоследствии был построен магазин, который в настоящее время выкуплен частным лицом. В каменном (Смоленском) храме, однако, богослужение не прекращалось и храм в советский период не закрывался. В холода его пытались обогревать «буржуйками», а после Великой Отечественной войны появилась котельная.

Церковь в настоящее время находится в удовлетворительном состоянии.

Храм принадлежит к типу «восьмерик на четверике», имеет трѐхчастную апсиду, трапезную и колокольню в три яруса, на которой в своѐ время находились боевые часы. Резной иконостас церкви - начала XVIII века с поздними подновлениями. Масляная живопись на стенах и сводах относится к 1904 году. Рядом с церковью сохранилось старинное кладбище.

8. Церковь Казанской Божьей матери, 1690 г. (с. Марково)

Церковь во имя иконы Казанской Божьей Матери - уникальный памятник архитектуры XVII в. - построена по заказу Я.Н. Одоевского из красного кирпича на белокаменном цоколе, по-видимому, крепостным зодчим Павлом Потехиным, выстроившего близкую по композиции и характеру архитектурного декора церковь для семьи Одоевских в Никольском-Урюпине.

Храм имеет четыре придела: Иоанна Предтечи, Бориса и Глеба, Николая Чудотворца и Макария Успенского. Кирпичный одноглавый храм на подклете окружен с трех сторон крытыми папертями с поставленными по углам четырьмя равновеликими одноглавыми пределами, повторяющими в схеме четвертик основной части здания.

Первоначально церковь и приделы завершались ярусами кокошников, а главы имели черепичное покрытие. Богатый и необычайно разнообразный декор выполнен с применением лекального кирпича, резного камня и поливных изразцов.

Оригинально перекрытие центрального четверика, состоящее из системы цилиндрических арок, сводов и полусводов, опирающихся на стены и пару круглых столбов, с заполнением углов четвертями сомкнутого свода.

Иконостас главного храма с иконами - первой половины XVIII в. Придельный иконостас XVII в. передан в Музей древнерусского искусства им. Андрея Рублева. Памятник искажен позднейшими переделками. В середине XIX в. сломано западное крыльцо и сооружена невыразительная по формам колокольня. Частично изменена внутренняя планировка храма.

Храм поруган и лишен завершений в 1930-е гг. Ныне возрождается в связи с основанием здесь женского монастыря.

В настоящее время храм полностью восстановлен, здесь располагается женский монастырь. Территория церкви и кладбища обнесена забором, рядом расположена территория монастыря и подсобное хозяйство монастыря.

Казанская церковь благодаря особенности расположения и достаточно крупным габаритам, воспринимается с больших расстояний и пространственно связана с градостроительным ансамблем города Бронницы.

Страница 727/3236, документ 573af594a40d0f29e616b139611b0587
подписан 01.09.2025, опубликован 01.09.2025 в сетевом
издании "РАММЕДИА", тел. +7 (496) 463-12-67, ramnews.ru

Церковь Казанской Божьей матери, 1690 г.

Церковь Казанской Божьей матери, 1690 г.

Страница 728/3236, документ 573af594a40d0f29e616b139611b0587
подписан 01.09.2025, опубликован 01.09.2025 в сетевом
издании "РАММЕДИА", тел. +7 (496) 463-12-67, ramnews.ru

Церковь Казанской Божьей матери, 1690 г.

9. Усадьба "Никитское", XVIII - XIX вв. (с. Никитское):

1. - Главный дом, конец XVIII - начало XIX в.;
2. - Служебная постройка, начало XIX в.;
3. - Владимирская церковь, 1-я четверть XVIII в., конец XVIII - XIX вв.;
4. - парк с прудами, 2-я пол. XVIII в.

Главный дом, поставленный на излучине запруженной речки Песоченки, был обращен фасадом на северо-восток, к Рязанскому шоссе. Здание было украшено стройным шестиколонным портиком и соединялось с флигелями крытой полукруглой галереей. В одном из флигелей когда-то помещался театр. Многие годы перед домом был разбит цветник, террасами спускавшийся к пруду. Теперь сохранился один флигель, второй был разобран. Утрачены внутренняя роспись потолков и стен, лепные карнизы. Многие годы в

Страница 729/3236, документ 573af594a40d0f29e616b139611b0587
подписан 01.09.2025, опубликован 01.09.2025 в сетевом
издании "РАММЕДИА", тел. +7 (496) 463-12-67, ramnews.ru

доме располагалась Никитская школа, теперь переведенная в новое здание. Ныне флигель в аварийном состоянии.

Историческое фото главного дома.

На территории некогда богатой барской усадьбы сохранились остатки липового парка, бывшая служебная постройка и Владимирская церковь.

Анализ архитектурных форм существующего храма позволяет датировать здание концом XVII - началом XVШвв. Церковь имела три престола: в центральной части в честь Владимирской иконы Божьей Матери, с правой стороны - во имя преподобного Сергея Радонежского, с левой - во имя святого великомученика Никиты. Со временем церковь из Никитской переименовали во Владимирскую.

В здании церкви элементы московского барокко сочетаются с мотивами украинской архитектуры конца XVIII в. Стены храма изобилуют вставками поздних ремонтов. К началу XIX в. Приделы церкви пришли в полную ветхость и в 1838г. были пристроены и соединены новой папертью с колокольней, до этого стоявшей отдельно. Апсида построена в 1886г.

Сведения о времени постройки колокольни нет, по-видимому, она относилась к рубежу XVIII-XIX вв. На колокольне находилось пять колоколов. Самый большой весил 142 пуда и отлит был в 1843г. на заводе Зенковича.

Большие ремонтные работы прошли в 1888-1892гг. тщанием священника Алексия Цветкова и купца Назара Грибова. В это время вокруг храма возникла каменная ограда с железными решетками, которые не сохранились до нашего времени.

По описи 1922г. в церкви было 125 икон, из них 9 в медных ризах, три иконостаса с вызолоченными колоннами. В 1937г. церковь закрыли, устроив в ней магазин. В 1979г. здание частично отремонтировали.

В 1991г. храм передали общине верующих. От старого имущества осталась одна Владимирская икона Божьей Матери и несколько аналойных. В настоящее время силами прихода проводятся реставрационные работы. При храме действует воскресная школа для взрослых и детей, библиотека духовной литературы.

В 1993 г. в селе Никитское находилась администрация Никитского сельского округа. В селе располагались средняя школа, дом культуры, библиотека, отделение связи, три магазина, больница, церковь и детский сад.

Страница 730/3236, документ 573af594a40d0f29e616b139611b0587
подписан 01.09.2025, опубликован 01.09.2025 в сетевом
издании "РАММЕДИА", тел. +7 (496) 463-12-67, ramnews.ru

Усадьба «Никитское». Церковь Владимирская, нач.18в., сер.18в., 1838г., 1886г. Западный фасад.

Усадьба «Никитское». Церковь Владимирская, нач.18в., сер.18в., 1838г., 1886г. Вид на северный фасад.

Страница 731/3236, документ 573af594a40d0f29e616b139611b0587
подписан 01.09.2025, опубликован 01.09.2025 в сетевом
издании "РАММЕДИА", тел. +7 (496) 463-12-67, ramnews.ru

Усадьба «Никитское». Остатки парка.

Усадьба «Никитское». Развалины флигеля.

Страница 732/3236, документ 573af594a40d0f29e616b139611b0587
подписан 01.09.2025, опубликован 01.09.2025 в сетевом
издании "РАММЕДИА", тел. +7 (496) 463-12-67, ramnews.ru

10. Церковь Рождества Богородицы, 1685-1686 гг. (д. Плетениха)

Владелец соседнего с.Ждановское князь Алексей Петрович Прозоровский в 1686г. в селе Рождествено, которое позже являлось центром Рождественской волости Бронницкого уезда, построил храм Рождества Богородицы.

Село располагалось на старинном Шубинском тракте. По которому в старину неоднократно проходили полчища татаро-монгольских завоевателей, разорявшие село и церковь.

По этой дороге во время похода к Коломне и Куликову полю прошли основные силы русской армии под командованием московского князя Дмитрия, получившего звание Донской.

Селом и соседними деревнями в разные годы владели защитники Отечества и сподвижники царствующего дома Романовых князья Куракины. Гагарины, Прозоровские, Долгоруковы, Голицыны и Меншиковы. Последний из Меншиковых - Владимир Александрович - в период отмены крепостного права (1861г.) выделил местным крестьянам примерно третью часть земли, всю остальную им продал. Жилые и хозяйственные постройки усадьбы сгорели или за ветхостью были разобраны. От бывших усадеб столь влиятельных особ царской России почти ничего. Кроме здания разрушенного храма, не осталось.

Кирпичный храм с традиционным трехчастным продольно-осевым построением плана и ярусной композицией основного объема представлял собой большой историко-культурный интерес как один из ранних образцовы церквей типа «восьмерик на четверике». Архитектура здания предельно лаконична. Лишенные декоративного убранства беленые фасады с большими прямоугольными окнами и развитыми поярусными карнизами в свое время эффектно сочетались с нарядным покрытием восьмерика храма поливной муравленой черепицей, сохранившейся под поздней железной кровлей. Архитектура храма несколько искажена в начале XX века, когда были расширены окна первого яруса в четверике, заложен южный портал. Стоявшая отдельно колокольня, очень интересная своеобразной интерпретацией ордерных форм в обработке нижнего яруса, разобрана. В ней были устроены каменные мешки, куда сажали преступников.

В настоящее время село окончательно исчезло, а вокруг развалин церкви вырос лес.

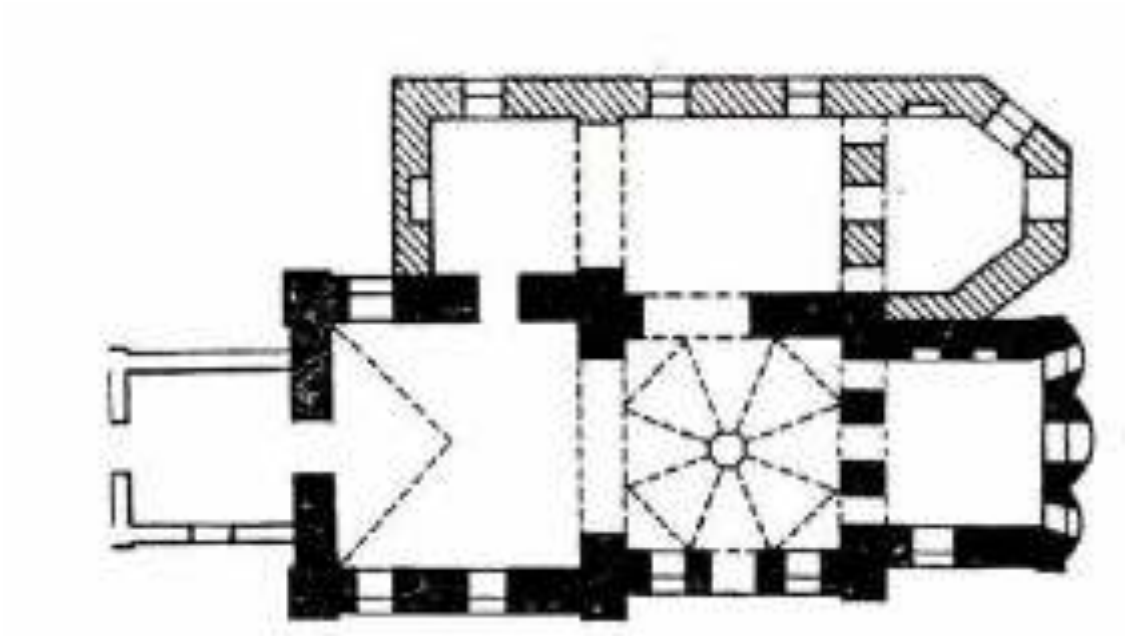

Страница 733/3236, документ 573af594a40d0f29e616b139611b0587
подписан 01.09.2025, опубликован 01.09.2025 в сетевом
издании "РАММЕДИА", тел. +7 (496) 463-12-67, ramnews.ru

Вид с юго-запада

Вид с юго-востока

Страница 734/3236, документ 573af594a40d0f29e616b139611b0587
подписан 01.09.2025, опубликован 01.09.2025 в сетевом
издании "РАММЕДИА", тел. +7 (496) 463-12-67, ramnews.ru

Состояние интерьеров

Страница 735/3236, документ 573af594a40d0f29e616b139611b0587 подписан 01.09.2025, опубликован 01.09.2025 в сетевом издании "РАММЕДИА", тел. +7 (496) 463-12-67, ramnews.ru

12. Никитская церковь, 1770 г. (с. Софьино)

В XVIII веке село принадлежало князю М.П. Гагарину. В нем в 1765- 1770 годах вместо деревянной церкви была построена каменная. По архивным сведениям, каменная колокольня рядом с церковью существовала уже в первой половине XIX века. Однако, судя по натурному обследованию, к этому времени относится только первый ярус.

Второй ярус был перестроен во второй половине XIX столетия, а третий - относится к 1890-м годам. После 1906 года к храму с юга был пристроен придел пророка Ильи, и, видимо, одновременно с ним сооружен притвор между трапезной и колокольней. Утрачено завершение глав храма и кровля церкви. Выветрилась кирпичная кладка. Разобран притвор между трапезной и колокольней.

Церковь стоит на северо-западной окраине села на высоком холме, у подножия которого протекает ручей. Церковь принадлежит к архаизирующему направлению в русской архитектуре второй половины XVIII века.

К двухсветному четверику храма, увенчанному массивным пятиглавием, примыкают более узкая граненая апсида и прямоугольная, равная по ширине четверику трапезная. По высоте апсида и трапезная достигают уровня первого света храма. Западнее трапезной стоит трехъярусная колокольня, несколько смещенная от продольной оси здания и раньше объединявшаяся с трапезной поздним притвором. С юга к первоначальному объему церкви примыкает прямоугольный придел, с выступом граненого алтаря. Цоколь старой части здания и колокольни облицован белым камнем. Наружный декор храма, апсиды и трапезной выполнен в стиле барокко. Колокольня сооружена в формах позднего классицизма. Оформление фасадов придела имеет эклектичный характер.

Стены и углы храма, апсиды и трапезной обработаны пилястрами с белокаменными базами и капителями. Схема членений боковых фасадов храма, решенных в три световые оси, восходит к традициям еще средневековой русской архитектуры. В основании барабанов пятиглавия сделаны полукруглые кокошники. Центральный барабан - световой. Восточная и диагональные грани апсиды прорезаны окнами, на боковых гранях - окна ложные. Северный фасад трапезной сохранил композицию в два окна, а на западном - в центре помещен дверной проем и ложные окна на флангах. Проемы храма, апсиды и трапезной обрамлены барочными наличниками с «ушами», небольшими замковыми камнями и треугольными сандриками. Стены завершает кирпичный профилированный карниз с белокаменными вставками на углах.

Колокольня состоит из убывающих по объему четвериков. Первый ярус двухэтажный. Над третьим ярусом возвышается восьмигранный резонатор с узкими диагональными гранями, увенчанный шпилем с крестом.

В гранях первого яруса сделаны дверные проемы и окна для освещения помещений обоих этажей. В стенах второго яруса помещены узкие окошки, напоминающие бойницы. Третий ярус прорезан высокими арочными проемами "звона”. Очень лаконичная сухая наружная пластика сведена к парным пилястрам на углах ярусов и кирпичным карнизам упрощенного профиля.

Средняя часть южного фасада придела акцентирована четырехпилястровым портиком, неполный антаблемент которого завершен аттиком, имевшим, вероятно, ступенчатую форму. Базы, капители пилястр и опорная плита карниза сделаны из белого камня. Арочные окна в портике обрамлены контурными наличниками. В остальном оформление фасадов придела стилизовано под барочные формы.

Внутреннее, устремленное ввысь пространство четверика храма перекрыто четырехлотковым сомкнутым сводом с отверстием для центрального светового барабана. С апсидой и трапезной храм связан широкими арочными проемами, а с приделом проемом лучковой формы. Апсида перекрыта граненой конхой, а трапезная - полулотковым сводом. В приделе подпружными арками выделены средняя часть, алтарь и притвор на

Страница 736/3236, документ 573af594a40d0f29e616b139611b0587
подписан 01.09.2025, опубликован 01.09.2025 в сетевом
издании "РАММЕДИА", тел. +7 (496) 463-12-67, ramnews.ru

западе. Средняя часть и притвор перекрыты парусными сводами, алтарь - граненой конхой.

Нижний этаж первого яруса колокольни перекрыт коробовым сводом с распалубкой над глубокой нишей в западной стене. В восточной стене устроена лестница с белокаменными ступенями, ведущая на второй ярус. Выше прежде вела деревянная маршевая лестница.

В церкви в апсиде сохранилось белокаменное мощение пола, а в приделе - фрагменты покрытия пола метлахской плиткой. На подпружных арках, связывающих храм с трапезной и приделом, читаются очень незначительные фрагменты масляной живописи начала XX века: растительный орнамент и святые в круглых медальонах.

В церкви почти полностью разобраны полы, со стен и сводов осыпалась штукатурка, утрачено убранство интерьера. Образец каменной церкви, относящейся в своей древней части к последней трети XVШ столетия и представляющей собой архаизирующее направление в русской архитектуре этого времени.

Церковь передана верующим и в настоящее время восстанавливается.

Церковь, 1770 г., с. Софьино. Западный фасад.

Страница 737/3236, документ 573af594a40d0f29e616b139611b0587
подписан 01.09.2025, опубликован 01.09.2025 в сетевом
издании "РАММЕДИА", тел. +7 (496) 463-12-67, ramnews.ru

Никитская церковь, 1770 г., с. Софьино. Южный фасад.

Никитская церковь, 1770 г., с. Софьино. Северный фасад

Страница 738/3236, документ 573af594a40d0f29e616b139611b0587
подписан 01.09.2025, опубликован 01.09.2025 в сетевом
издании "РАММЕДИА", тел. +7 (496) 463-12-67, ramnews.ru

13. 1.-2. Церковь Благовещения и колокольня, 1732 г. (с. Степановское)

Благовещенский храм был заложен раньше XVIB. и впоследствии перестраивался и достраивался. В храме три престола: в честь Благовещения Пресвятой Богородицы, во имя святителя Николая и великомученика Георгия Победоносца.

В храме благоговейно хранились святыни: икона святителя Николая византийского письма, греческая панагия с частицей святых мощей святителя Николая, круглая икона святого апостола и евангелиста Иоанна Богослова, точеная из бивня слона или мамонта Петром Великим и подаренная храму.

Храм-колокольня, расположенный рядом с Благовещенской церковью, построен и освящен в 1732г. На нижнем ярусе колокольни - престол во имя Исаакия Далматского. Для подъема на колокольню, для внутреннего обхода и гульбища служат две круглые белокаменные лестницы. Входы на лестницы расположены на западном фасаде. С винтовых лестниц имеется выход на каждый ярус внутренних обходов. Колокольня имела пять колоколов. Большой колокол весом 151 пуд 15 фунтов в 1852г. был отлит усердием прихожан на заводе Д.Н.Самгина.

Оба храма закрыли в феврале 1938г., передав местному совхозу под склад. В Благовещенском храме находился магазин. Внизу колокольни размещались совхозные пчелы. А в боковых приделах складировали цемент.

В 1970г. храмы были переданы реставраторам, однако восстановление проводилось посредственно и неточно. Позже началось разграбление и разрушение этих церквей.

В конце 1990-х. гг. зарегистрировалась православная община, которая взяла на себя заботы по восстановлению храма. В настоящее время храмы находятся в аварийном состоянии. В храме Благовещения Пресвятой Богородицы проводятся молебны, панихиды, отпевания.

с. Степановское. Церковь Благовещения и колокольня, 1732г.
Вид с автодороги «Москва-Челябинск» - Степановское - Аргуново.

Страница 739/3236, документ 573af594a40d0f29e616b139611b0587
подписан 01.09.2025, опубликован 01.09.2025 в сетевом
издании "РАММЕДИА", тел. +7 (496) 463-12-67, ramnews.ru

с. Степановское. Церковь Благовещения и колокольня, 1732г. Северный фасад.

<u>14. Церковь Животворящего Креста, 1737 г.</u> (с. Татаринцево)

С.Татаринцево. Вид на церковь Животворящего Креста с северо-востока.

Страница 740/3236, документ 573af594a40d0f29e616b139611b0587
подписан 01.09.2025, опубликован 01.09.2025 в сетевом
издании "РАММЕДИА", тел. +7 (496) 463-12-67, ramnews.ru

Село Татаринцево впервые упоминается в писцовых книгах с конца XVfe. С 1626г. до революции 1917г. селом владела семья Ладыженских. В 1737г. Артемий Иванович Ладыженский построил каменную однопрестольную церковь в честь Воздвижения Животворящего Креста Господня.

Композиция храма восходит к башенным храмам «под звоном» конца XVII века. Она принадлежит к типу ярусных центрических сооружений. На квадратном основании, усложненном четырьмя апсидальными выступами, играющими роль контрфорсов, покоятся два, убывающие по объему, световых восьмерика, обработанные по углам спаренными пилястрами. Стиль архитектуры - барокко, характерный для времени Анны Иоанновны.

С северной стороны храма до 1837г. была выстроена каменная колокольня, по утверждению очевидцев, трехъярусная, с квадратным основанием и круглыми окнами. Наверх вела деревянная лестница с переходами. Полукруглую крышу колокольни венчали небольшая маковка и крест. В 1887г. на ней имелось 6 колоколов.

Иконостас храма - эпохи классицизма, деревянная скульптура «Христос в темнице» - конца XVII в., живопись - XXв.

С.Татаринцево, карта 1770г. РГАДА, ф.1354, оп.247, ч.1.д.Т-11(с)

В 1852г. стараниями настоятеля храма Алексея Львова к церкви пристроили теплую трапезную с двумя придельными алтарями: правый - во имя святителя Николая Чудотворца, левый - во имя святителя Алексия, митрополита Московского.

В советское время церковь была закрыта с 1938г. Ее передали верующим вновь в 1945г. С тех пор храм не закрывался.

Страница 741/3236, документ 573af594a40d0f29e616b139611b0587
подписан 01.09.2025, опубликован 01.09.2025 в сетевом
издании "РАММЕДИА", тел. +7 (496) 463-12-67, ramnews.ru

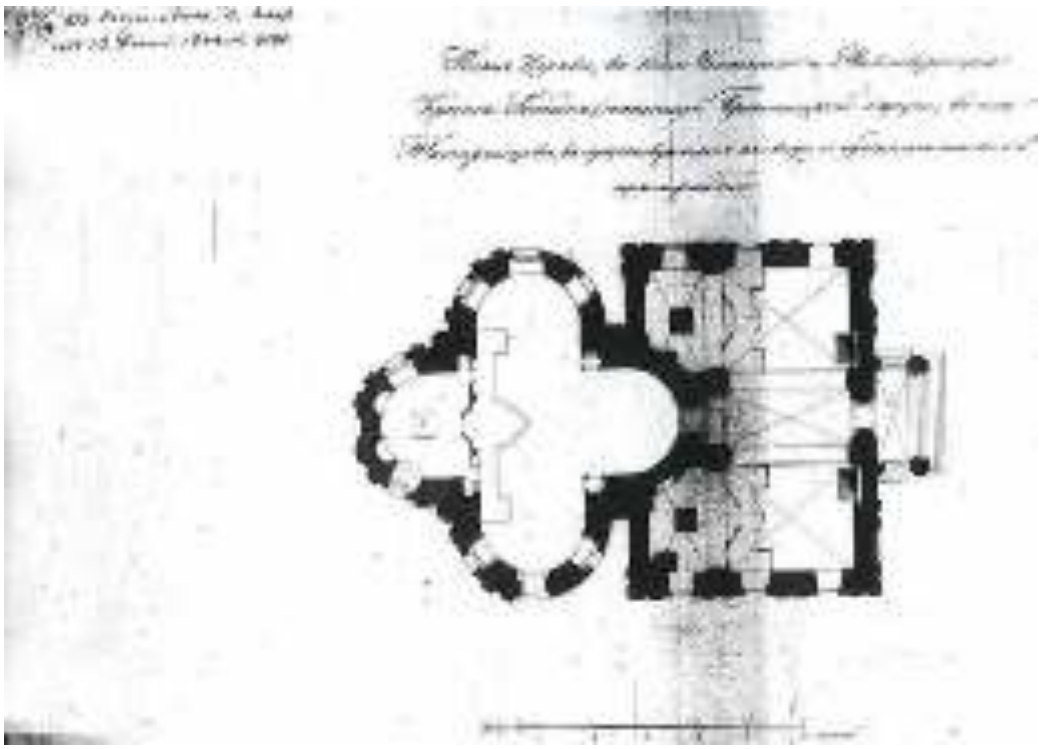

Проект пристройки трапезной, 1844г. ЦИАМ, ф.203, оп.748,д.255

В 70-80-е гг. XX века к церкви подвели газопровод, был проведен ремонт: оштукатурены наружные стены, наличники, пилястры, проведена промывка росписи внутри храма, изготовлены новые дубовые, обитые медью и позолоченные кресты, позолочены иконостасы, реконструированы надгробные памятники возле церкви. Построены хозяйственные сооружения: сарай, расширен дом, устроен чердак и т.п.

С 1997г. настоятелем Крестовоздвиженской церкви служит выпускник Коломенской духовной семинарии иеромонах Фаддей (Шавернев), при котором возобновилось благоустройство храма.

Рядом с храмом есть источник, который всегда освящается под праздник Крещения Господня (19 января). Люди разбирают святую воду и обливаются ею, что приносит им телесное и духовное здоровье.

В церковной ограде находится старое кладбище с белокаменными надгробиями, датируемыми началом XVIII в.

с.Татаринцево. Церковь Животворящего Креста. Вид от сельской улицы с юга.

Страница 742/3236, документ 573af594a40d0f29e616b139611b0587
подписан 01.09.2025, опубликован 01.09.2025 в сетевом
издании "РАММЕДИА", тел. +7 (496) 463-12-67, ramnews.ru

С.Татаринцево. Вид на церковь Животворящего Креста с востока.

с.Татаринцево. Вид на церковь Животворящего Креста с запада, с главного входа.

Страница 743/3236, документ 573af594a40d0f29e616b139611b0587
подписан 01.09.2025, опубликован 01.09.2025 в сетевом
издании "РАММЕДИА", тел. +7 (496) 463-12-67, ramnews.ru

15. Церковь Святой Троицы, 1896-1897 гг., арх. Эйбушитц С.С.
(пос. Удельная, Интернациональная ул., 12)

Название посѐлка напоминает о том, что земли, на которых он расположен, с конца XVIII века относились к Ведомству уделов (создано в 1797 г. для управления владениями императорской семьи). В 1890-х гг. удельные земли, расположенные у железной дроги стали сдаваться в аренду для строительства дач. Так возник посѐлок, в котором позднее появилась церковь.

В связи с тем, что к 1895 году число жителей поселка превысило тысячу человек, а ближайшая церковь располагалась в трех верстах от Удельной - в селе Быково, среди дачевладельцев возникла мысль о построении храма. Об основании Троицкой церкви в поселке Удельная гласит надпись на закладной табличке, находящейся за жертвенником в алтаре Троицкого придела: «Во славу Св. Живоначальныя и Единосущныя Троицы устроен сей храм в царствование благочестивейшаго Государя Императора Николая II и по благословению Высокопреосвященнейшаго Митрополита Московскаго Сергия усердием местных дачевладельцев в лето от Рождества Христова 1897 г.».

Церковь была построена в 1897 году всего за 4 месяца на средства местных дачевладельцев по благословению митрополита Московского Сергия (Ляпидевского, ум. 1898 г.), по проекту архитектора Семѐна Семѐновича Эйбушитца (1851-1898 гг., подданного России, работавшего помощником архитектора А.С. Каминского, позднее ставшего известным московским архитектором), который имел дачу в посѐлке Удельная.

Здание церкви деревянное, внешне напоминает терем с шатром. Здание построено в Новорусском стиле по типу «восьмерик» на «четверике». Невысокий четверик переходит в восьмигранную ротонду, крытую шатровой крышей и увенчанную небольшой луковичной главкой на высоком глухом барабане. Углы четверика украшены четырьмя декоративными главками на двух ярусах кокошников. С востока к четверику примыкает прямоугольная трапезная, с запада - пятигранная апсида. Первоначально стоящая отдельно шатровая трапезная в конце XIX века соединена с трапезной Никольским приделом. Полы покрыты метлахской плиткой. Помещение отапливаемое, освещение электрическое. Стены украшены пропильными карнизами, фризами, наличниками окон.

Помещение церкви состоит из нескольких клетей, образующих в плане «глаголь». Первое помещение расположено по оси север - юг, второе к нему примыкает по оси запад - восток. Внутри здание вытягивается вверх балочным шатром. Переход от четверика к восьмерику решѐн с помощью косых стропил в виде консолей. По воспоминаниям старожилов, братья Васнецовы- Виктор и Апполинарий украшали росписью Удельнинскую церковь. В 1912 г. пристроен придел и освещѐн во имя святителя Николая Мирликийского. Первоначально Троицкая церковь была приписана к соседней Христорождественской церкви в с. Быково. Вследствие увеличившегося количества прихожан, церковь решено было расширить устройством придела. В 1902-03 гг. к Троицкому храму был пристроен придел в честь Святителя Николая Чудотворца с колокольней. По указу Святейшего Синода от 1902 г. при Троицкой церкви открыт самостоятельный притч. О постройках, существовавших до 1910 года, известно из страховой ведомости: «Страховая оценка строений, принадлежащих Троицкой церкви, что при платформе Удельной Моск.-Казанск. Железной дороги 1-го благочиннического округа, Бронницкого уезда Московской епархии». В ней сказано: «Троицкая церковь - деревянная на кирпичном цоколе, снаружи покрашена масляной краской, внутри обита лакированными планками и в некоторой части - плотной материей голубого цвета; покрыта железом, окрашенным белою масляной краской, и по ней местами покрыта серебристым порошком. Длина церкви 10 саж. 2 арш., наибольшая ширина, считая и колокольню, пристроенную с севера, 10 саж. 3 вершка, высота до верха карниза 3 сажени; на церкви имеется 5 больших глав и одна малая главка над папертью... Иконостас в Троицкой церкви - длиною 3 саж. 1 арш. 11 верш., высотою 2 саж. 2 арш. 13 верш. (оценен в 4500 р.) и иконостас в приделе Николаевском - длиною 5 саж. 1.5 арш., высотою 1 саж. 2

Страница 744/3236, документ 573af594a40d0f29e616b139611b0587
подписан 01.09.2025, опубликован 01.09.2025 в сетевом
издании "РАММЕДИА", тел. +7 (496) 463-12-67, ramnews.ru

арш. 9 верш.(оценен в 4250 р.). Церковь отапливается 3-мя изразцовыми печами. Колокольня в 1 ярус, общею высотою до верха карниза 3 саж. 2 арш... Церковь построена в 1897 году и расширена пристройкой придела и колокольни в 1902-03-м гг. Первый церковно-причтовый дом - одноэтажный, деревянный, на кирпичном цоколе... построен в 1897 году...».

К Троицкому храму была приписана Петропавловская церковь у платформы Ильинская. В приходе Троицкой церкви посѐлка Удельная была двухклассная школа Министерства народного просвещения.

В 1917 году при Троицком храме впервые был создан Церковно-приходской Совет. В связи с принятием в 1918 году декрета об отделении Церкви от государства, дальнейшая деятельность Приходского Совета оказалась под вопросом. На проведение каждого Приходского Собрания Приходской Совет был вынужден получать официальное разрешение от местного Совета крестьянских депутатов. В 1918-22 годах на плечи Приходского Совета легло решение таких трудных вопросов, как помощь голодающим, изъятие церковных ценностей, угроза закрытия храма.

К 1988 г. был построен крестильный храм Иоанна Предтечи. Летом 1988 г., к началу празднования 1000-летия Крещения Руси, на постаменте, привезѐнном с территории Троицкого храма в Раменском (на этом постаменте до революции стоял памятник императору Александру II Освободителю), была установлена копия скульптуры М.Антокольского «Сидящий Христос». Увеличение числа верующих привело к необходимости построить ещѐ один придел - по благословению Митрополита Крутицкого и Коломенского Ювеналия, в Троицком храме началось строительство нового придела в честь преподобного Серафима Саровского. Проект был выполнен архитектором А.Л. Смышляевым. 4 декабря 1988 года состоялась закладка первого камня в основание нового алтаря. В связи с изменившейся в стране экономической ситуацией строительство придела затянулось. Первое богослужение в новоустроенном приделе состоялось 10 декабря 2000 года.

В настоящее время Троицкий храм в посѐлке Удельная является подворьем СтароГолутвинского монастыря в г. Коломне.

Церковь в посѐлке всегда была действующей.

Страница 745/3236, документ 573af594a40d0f29e616b139611b0587
подписан 01.09.2025, опубликован 01.09.2025 в сетевом
издании "РАММЕДИА", тел. +7 (496) 463-12-67, ramnews.ru

Страница 746/3236, документ 573af594a40d0f29e616b139611b0587
подписан 01.09.2025, опубликован 01.09.2025 в сетевом
издании "РАММЕДИА", тел. +7 (496) 463-12-67, ramnews.ru

Вид с юго-запада (Пионерский пер.)



Страница 747/3236, документ 573af594a40d0f29e616b139611b0587
подписан 01.09.2025, опубликован 01.09.2025 в сетевом
издании "РАММЕДИА", тел. +7 (496) 463-12-67, ramnews.ru

Страница 748/3236, документ 573af594a40d0f29e616b139611b0587
подписан 01.09.2025, опубликован 01.09.2025 в сетевом
издании "РАММЕДИА", тел. +7 (496) 463-12-67, ramnews.ru

16. Дачное владение, 1924 г., арх. Веснин В.А.
(пос. Удельная, Интернациональная ул., 27)

Дом потомственного дворянина, профессора Александра Михайловича Галагана построен по проекту архитектора В.А. Веснина (1882-1950 гг., представитель авангардного и неоклассического направлений в архитектуре). В своих проектах В.А. Веснин уделял особое внимание выразительности объѐмно-пространственной композиции и архитектурнохудожественному образу сооружения. В.А. Веснин подчѐркивал, что «план и фасад составляют неразрывное целое, что любой выступ плана отражается на фасаде, закрепляет его основные пропорции».

Частыми гостями на даче были В.К. Владимиров, О.Л. Книппер-Чехова, С.В. Гиацинтова, А.А. Яблочкина, Г.В. Жуковская и многие другие представители духовной жизни России.

Профессор Александр Михайлович Галаган (1879-1938 гг.), ученик крупного теоретика и педагога А.П. Рудановского, видный учѐный в области бухгалтерского учѐта, внѐсший весомый вклад в его развитие и широко известный не только в нашей стране, но и далеко за еѐ пределами.

После Октябрьской революции за заслуги в области учѐта А.М. Галагану доверили подготовку первых советских нормативных документов для бухгалтеров. Он возглавил кафедру в Институте народного хозяйства имени Г.В. Плеханова. В 1928 году Галаган выпускает свою знаменитую работу «Основы общего счѐтоведения». В ней он предпринимает уникальную и единственную в своѐм роде попытку описать бухгалтерский учѐт с помощью приѐмов классической логики.

Трагично сложилась его судьба. В 1929 году над А.М. Галаганом был организован специальный показательный суд, ему предъявили различные обвинения, признали буржуазным учѐным, а 1931 году - запретили педагогическую деятельность и перестали печатать.

Памятник архитектуры представляет собой одноэтажный деревянный дом с мезонином, на кирпичном фундаменте под железной кровлей.

Вид с юго-востока

Вид с западной стороны

Страница 749/3236, документ 573af594a40d0f29e616b139611b0587
подписан 01.09.2025, опубликован 01.09.2025 в сетевом
издании "РАММЕДИА", тел. +7 (496) 463-12-67, ramnews.ru

Вид на главный фасад дачного дома с южной стороны

17. Дачное владение, 1910 г. (пос. Удельная, просп. Южный, 11)

В посѐлке Удельная на железной дороге направления «Москва-Казань» сохранился ряд построек, сооружѐнных в начале XX века на земле Удельного ведомства, управлявшего владениями царской семьи. В XIX веке на этом месте был сосновый лес. В 1908 году московский мещанин, дворянин Людвиг Тамбурер заключил контракт с Московским удельным округом на снятие в оброчное содержание участка земли под постройку дач. Дачи Тамбурера занимают довольно обширный участок прямоугольной формы и располагаются на ровной местности. С севера территория дач ограничена старой проезжей дорогой, проходящей параллельно железнодорожному полотну, с юга находился большой сосновый парк. Перед главными фасадами дач были разбиты цветники. Дачи Тамбурер были окружены участками, принадлежавшими Морозову, Явновичу, Васильеву и др.

Страница 750/3236, документ 573af594a40d0f29e616b139611b0587
подписан 01.09.2025, опубликован 01.09.2025 в сетевом
издании "РАММЕДИА", тел. +7 (496) 463-12-67, ramnews.ru

Договор об аренде земли рядом с участками Тамбуреров в 1909 году был заключѐн между Удельным ведомством и потомственным почѐтным гражданином Александром Александровичем Морозовым, сроком на 20 лет с 1-го октября 1909 года по 1-е января 1930 года. На этом участке был построен жилой дом (Южный проспект, д.11) и хозяйственные постройки.

Памятник представляет собой одноэтажный деревянный дом, на кирпичном фундаменте под железной кровлей.

До настоящего времени жилой дом сохранился в удовлетворительном состоянии. Доступ к дачному дому ограничен глухим капитальным забором вдоль границ земельного участка высотой около 2-х метров.

Вид на памятник с юго-запада

Вид на крышу памятника с северо-западной стороны

Страница 751/3236, документ 573af594a40d0f29e616b139611b0587
подписан 01.09.2025, опубликован 01.09.2025 в сетевом
издании "РАММЕДИА", тел. +7 (496) 463-12-67, ramnews.ru

Вид с северо-запада на ограждение земельного участка, фрагмент крыши памятника и часть фасада современного индивидуального жилого дома

18. Дачное владение, связанное с жизнью и деятельностью М.И. Цветаевой, А.И. Цветаевой, М.Ф. Булгакова, Б.А. Пильняка

(пос. Удельная, просп. Южный, 12-13)

Дома по Южному проспекту № 12 и № 13 были арендованы Тамбурерами у Ведомства Уделов и застроены.

По данным технической инвентаризации дом № 12 был построен в 1910 году, кроме главного дома № 12 на этом участке находилось ещѐ два жилых здания: один к югу от главного дома - был построен в 1910 году, другой несколько западнее основан в 1900 году. Данных по дому № 13 не обнаружено, он был снесѐн в 1984 году, но известно, что здесь было общежитие завода, а до него детский туберкулѐзный санаторий, а ещѐ ранее дом принадлежал гражданину Штанге.

За домом № 12 в 1963 году была построена фильмотека. Землепользователем участка дома № 12 в годы Великой Отечественной войны и после, вплоть до сноса в 1986 году был отдел народного образования. Здесь находился санаторный дом, а затем Быковский дом пионеров.

Страница 752/3236, документ 573af594a40d0f29e616b139611b0587
подписан 01.09.2025, опубликован 01.09.2025 в сетевом
издании "РАММЕДИА", тел. +7 (496) 463-12-67, ramnews.ru

Вид с запада на игровую спортивную площадку (стоял дом № 13) и сквер (стоял дом № 12)

Вид с севера на спортивную площадку (стоял дом № 13) и жилой многоэтажный дом, расположенный за пределами охранной зоны

Страница 753/3236, документ 573af594a40d0f29e616b139611b0587
подписан 01.09.2025, опубликован 01.09.2025 в сетевом
издании "РАММЕДИА", тел. +7 (496) 463-12-67, ramnews.ru

19. Дачное владение, связанное с жизнью и деятельностью М.И. Цветаевой, А.Н. Толстого, С.Л. Толстого, Б.А. Пильняка, Е.В. Гельцер, М.А. Чехова, А.В. Неждановой

(пос. Удельная, просп. Южный, 14)

В 1908 году Тамбуреры арендовали земельный участок (Южный проспект, дом № 14) на постройку дач у того же Удельного Округа. Людвиг Тамбурер заключил контракт на 23 с половиной года, с 1 июля 1900 года по 1 января 1932 года.

В 1914 году Людвиг Тамбурер передал арендный договор со всеми заключѐнными в нѐм правами и обязанностями другому арендатору - вдове подъесаула Войска Донского Нине Г ерасимовне Студеникиной.

Однако вскоре участок вновь обрѐл нового арендатора - им стала Клавдия Николаевна Бабанина.

В 1923 году К.Н. Бабанина обратилась в управление Московского коммунального хозяйства с заявлением о том, что дача, в которой она проживает уже более 5 лет, является единственной еѐ собственностью и поэтому, по еѐ мнению не должна подлежать муниципализации, против которой она категорически возражает. Заявление Бабаниной было рассмотрено и требование еѐ удовлетворено. Ей было выдано удостоверение, в котором отмечалось, что «гр. К.Н. Бабанина, 38 лет, проживает в пос. Удельная в своей даче с мужем

Владимиром Михайловичем, 40 лет и детьми: Валентином, 18 лет, и Ниной, 12 лет. Дача стоит на земле бывшего Удельного ведомства (Южный проспект, дом № 14), она деревянная, одноэтажная, на фундаменте, крыта железом. К даче примыкает участок земли мерою 1500 кв.саж. из коих под строением 77 кв. саж.; под двором 120 кв.саж., под огородом 100 кв.саж., под парком 1013 кв.саж. Гражданка К.Н. Бабанина проживает в своей даче безвыездно с 1917 года».

В 1929 К.Н. Бабанина умерла, наследниками были объявлены еѐ муж и дети.

Части домовладения с годами делились, переходя из рук в руки по разделу (1963 г.), договорам купли-продажи (1961 г., 1965 г., 1975 г.).

Страница 754/3236, документ 573af594a40d0f29e616b139611b0587
подписан 01.09.2025, опубликован 01.09.2025 в сетевом
издании "РАММЕДИА", тел. +7 (496) 463-12-67, ramnews.ru

Вид на главный фасад с северной стороны (фотография 1995 г.)

В 1975году владельцами дачи были 4 семьи, 1962 году - 5 семей, 1989 - 6 семей.

По воспоминаниям местных жителей в доме № 14 по Южному проспекту много лет подряд вплоть до середины 1960-х годов на лето снимала дачу семья Венктерн-Бахаревых. В 1936-1938 годах у них часто гостил известный писатель М.А. Булгаков, который был дружен с Н.А. Венктерн.

По данным бюро технической инвентаризации дом № 14 был построен в 1905-1908 годах.

До настоящего времени дом № 14 не сохранился, дача сгорела в 2005 году. Дом был построен в стиле неоклассицизма по проекту архитектора И.В. Жолтовского. Функциональное использование земельного участка генеральным планом не меняется, зоны охраны соблюдаются.

Рекомендуется рассмотреть вопрос о проведении дополнительных исследований для воссоздания главного дома и размещения в нѐм музея истории пос. Удельная.

20. Дачное владение, связанное с жизнью и деятельностью Н.А. Обуховой, О.Л. Книппер-Чеховой, В.И. Качалова, Р.М. Глиера, А.С. Голубкиной (пос. Удельная, просп. Южный, 15)

В посѐлке Удельная сохранился ряд построек, сооружѐнных в начале XX века на земле Удельного ведомства, управлявшего владениями царской семьи.

По всей видимости, с застройки этих земель и начал своѐ существование жилой массив посѐлка Удельная, сохранивший в названии воспоминания о державных владельцах.

В конце XIX в. между станциями Малаховка и Быково располагались земли и леса Удельного ведомства, которое приняло решение нарезать крупные участки для сдачи в аренду под строительство дач - домов в расчете на богатых жителей Москвы.

Страница 755/3236, документ 573af594a40d0f29e616b139611b0587
подписан 01.09.2025, опубликован 01.09.2025 в сетевом
издании "РАММЕДИА", тел. +7 (496) 463-12-67, ramnews.ru

Участки имели площадь от одной-полутора до трех-четырех десятин. Некоторые арендовали не один участок и возводили несколько домов для сдачи их внаем в летние месяцы. Для этих целей приглашались архитекторы, садовники, прислуга.

В 1902 году купеческая жена, потомственная дворянка Лидия Александровна Тамбурер взяла в аренду участок земли, принадлежавший Ведомству уделов. Арендуемый участок был мерою 1601 саж. из коих удобных было 1401 саж. В контракте на аренду участка специально было оговорено, что он предназначен для постройки дач. Срок аренды

определялся 17 лет 8 месяцев, считая с 1 ноября 1902 года по 1 июля 1920 года, после чего контракт мог быть продлѐн при условии переоценки земли Удельным ведомством.

К 1908 году строительство дачи Тамбурер со всеми хозяйственными постройками было завершено. В то же время был составлен акт, согласно которому все права и обязанности по контракту, заключѐнному между Л.А. Тамбурер и Удельным ведомством перешли еѐ мужу Людвигу Сергеевичу Тамбуреру.

Жена владельца — потомственная дворянка Лидия Александровна Тамбурер — служила зубным врачом в Москве и пользовалась большой известностью в среде московской интеллигенции.

Будучи эрудированным, любящим театр, книги и одновременно добрым, гостеприимным человеком, она являлась душой местного общества, которое часто собиралось на ее даче. У нее в разные годы отдыхали ведущие артисты и писатели Москвы.

Дача Тамбуреров (Южный пр-т, д. 15) представляла собой одноэтажный деревянный дом с мезонином, на каменном фундаменте, крытый железом, размером 12 х 12 саженей, прируб 6 х 14 аршин. К нему примыкала закрытая терраса размером 9 х 6 аршин и тѐсаные сени 4 х 4 аршина. На участке находились службы: сарай 11 х 10 аршин, крытый железом, рубленная баня 3 ^ х 4 аршина с предбанником, погреб, конюшня, рубленная сторожка 6 х 6 аршин, крытая железом, с прирубом и тесовыми сенями (до наших дней сохранился сарай).

Из 1400 кв. саж., которые занимала усадьба, под постройками было 57 кв. саж., под службами 130 саж., под огородом 78 кв. саж. Дом был окружѐн довольно большим парком, насаждѐнным арендатором в соответствии арендным контрактом. Площадь его составляла 1130 кв. саж.

Главный северный фасад ориентирован на одну из центральных улиц поселка - Южный проспект. Дворовый южный фасад обращен к бывшему парку. Здание рублено «в лапу», окрашено, на кирпичном цоколе, оштукатуренном цементом. Оно выстроено в формах, характерных для архитектуры начала XX века с элементами модерна.

Г-образный в плане объем здания усложнен с восточной стороны застекленной верандой (которая немного уже основного объема), а с южной — выступом сеней из широкого бруса. В западной части устроена мансарда под высокой двухскатной кровлей, конек которой пересекает под прямым углом продольную ось общего плана. Основной объем также покрыт двухскатной кровлей с прямоугольными чердачными окнами, причем северный фасад имеет больший вынос кровли, чем южный, в результате чего дом получился разноэтажным. С северной стороны — один этаж, а с южной — два.

Основной декор здания сосредоточен на главном фасаде. Наибольший акцент сделан в западной его части, где устроена мансарда. Фронтон под свесами кровли мансарды прорезан трехчастным прямоугольным проемом с балконом и обшит тесом в клетку. Восточная веранда окружена с трех сторон колоннами и застеклена. Северный фасад прорезан широкими окнами. Южный фасад решен асимметрично. Углы фасадов обработаны пилястрами. Внутреннее пространство дома разделено широким поперечным коридором на две неодинаковые по размерам комнаты. Сохранились старые дощатые полы, однопольные двери с прямо-угольными филенками и белые кафельные печи.

Страница 756/3236, документ 573af594a40d0f29e616b139611b0587
подписан 01.09.2025, опубликован 01.09.2025 в сетевом
издании "РАММЕДИА", тел. +7 (496) 463-12-67, ramnews.ru

В 1923 году, как и до Октябрьской революции 1917 года, дачу занимала одна семья - Тамбурер: Лев (Людвиг) Сергеевич Тамбурер - 71 год, его жена Лидия Александровна - 56 лет и их сын Александр - 25 лет.

Есть сведения о том, что Лидия Александровна Тамбурер была доброй знакомой Ивана Владимировича Цветаева, основателя Музея изящных искусств в Москве (Музей изобразительных искусств им. А.С. Пушкина)- отца знаменитой Марины Цветаевой, которая также поддерживала с семьѐй Тамбуреров дружеские связи.

Судьба Семьи Тамбуреров после 1923 года по документам не прослеживается. В результате продаж и дарений владельцами дачи становятся другие люди.

В 1936 году здесь проживают уже три семьи: Д.А. Кельчевского, К.В. Муравлевой и А.В. и М.А. Павлушковых. По рассказам С.А. Обуховой, урождѐнной Кельчевской в их дом часто заходил М.А. Булгаков в связи с тем, что она привозила ему из библиотеки им. Ленина, где работала, материал, необходимый для создания книги «Мольер». Гостил известный писатель М.А. Булгаков по соседству, в доме № 14 по Южному проспекту (дом № 14 сгорел в 2005 году). В этом доме, по воспоминаниям местных жителей много лет подряд, до середины 1960-х годов, снимала дачу на лето семья Венктерн-Бахаревых с которой был дружен многие годы М.А. Булгаков.

Затем владение продолжает дробиться: в 1950 году дача имеет 6 владельцев, а в 1976 году - 8 владельцев.

В настоящее время дача Тамбурера занимает довольно обширный участок прямоугольной формы и располагается на ровной местности. С севера территория дачи ограничена Южным проспектом, проходящим параллельно железнодорожному полотну, с юга, востока и запада расположены территории индивидуальной жилой застройки. Кроме жилого дома на участке сохранился исторический сарай.

Другие дачи, выстроенные по соседству (дома № 14, 13 и 12), в том числе дача, построенная в стиле неоклассицизма с четырѐх колонным портиком в центре (№ 14), не сохранились.

Дача Тамбурера является памятником истории, имеет федеральный статус охраны. Зоны охраны разработаны в работе «Проект зон охраны памятников истории и культуры пос. Удельная. Усадьба Тамбуреров»

Мемориальная доска на западном фасаде

Страница 757/3236, документ 573af594a40d0f29e616b139611b0587
подписан 01.09.2025, опубликован 01.09.2025 в сетевом
издании "РАММЕДИА", тел. +7 (496) 463-12-67, ramnews.ru

Вид с южной стороны

Вид с северо-восточной стороны

Страница 758/3236, документ 573af594a40d0f29e616b139611b0587
подписан 01.09.2025, опубликован 01.09.2025 в сетевом
издании "РАММЕДИА", тел. +7 (496) 463-12-67, ramnews.ru

Вид с северной стороны

4.2. Объекты культурного наследия регионального значения

21. Церковь Святой Троицы, 1860 г. (с. Бисерово)

Бисерово - древнее село. Впервые упоминается в письменных источниках в Х^в. Село расположено в 5 км южнее г.Бронницы в стороне от Рязанского тракта.

Деревянная церковь была построена на месте прежней в 1778г. и имела три престола - центральный в честь Святой Троицы и боковые теплые - в честь Преподобного Сергия Радонежского и мученицы Параскевы. Рядом с церковью была деревянная колокольня с каменным нижним ярусом.

Церковь перестраивалась в 1860г., тогда и освятили приделы.

Новую каменную церковь начали строить в 1907г. на средства прихожан под наблюдением архитектора Дмитрия Евгеньевича Виноградова. Колокольня церкви не была построена.

Квадратное в плане помещение Троицкой церкви с прямоугольным притвором и таким же алтарем, едва подчеркнутым полукруглым ризалитом, построено в «историческом» стиле. Скромная пятикупольная церковь из красного кирпича украшена обычным «неорусским» орнаментом. Однако лента ложных кокошников над фризом введена вовсе не случайно - это своего рода аттик, закрывающий низкое четырѐхскатное перекрытие, под которым внутри помещения находится плоский купол, невидимый снаружи. Центральная луковичная главка незначительно больше остальных четырѐх, стоящих по углам основного кубического объѐма церкви и подчѐркивающих тектонику церкви.

После смерти ее священника церковь свыше 20 лет стояла закрытой. Потом в ней устроили склад.

Страница 759/3236, документ 573af594a40d0f29e616b139611b0587
подписан 01.09.2025, опубликован 01.09.2025 в сетевом
издании "РАММЕДИА", тел. +7 (496) 463-12-67, ramnews.ru

На сегодняшний день восстановлен только центральный купол, требуются реставрационно-восстановительные работы.

Церковь Святой Троицы расположена на небольшой слегка возвышенной площади, образованной пересечением двух главных улиц села. Наилучшие виды на Троицкую церковь открываются с улицы, ведущей от Бронниц - с севера и юга. Кроме церкви в селе сохранились несколько домов конца XIX - начала XXвв., историческая планировка.

с. Бисерово. Вид на Троицкую церковь с севера.

Вид на Троицкую церковь с главной улицы села Бисерово с юго-запада.

Страница 760/3236, документ 573af594a40d0f29e616b139611b0587
подписан 01.09.2025, опубликован 01.09.2025 в сетевом
издании "РАММЕДИА", тел. +7 (496) 463-12-67, ramnews.ru

22. Церковь Святителя Николая, 1852 г. (с. Боршева)

Первые письменные упоминания о селе находятся в завещании Ивана Даниловича (Калиты), внука Александра Невского, который при выезде в Золотую Орду в 1339г. расписал наследникам принадлежавшие ему земли. Среди прочих упоминались Боршева.

Само селение возникло еще в VI веке до нашей эры и Боршевской городок хранит следы пребывания людей, живших здесь в течение многих столетий. Издревле севернее этого места была переправа через Москву-реку. Здесь пересекались три важных тракта: водный и два сухопутных из Москвы в Коломну по правому и левому берегу Москвы-реки. На картах середины XVIII- X1Xвв. переправа отмечена у погоста Брашевского (Николы на Боршеве).

Долгое время с.Боршева являлась волостным центром Коломенского уезда. В XVIIIв. В селе построили деревянную церковь. Предположительно, после пожара в 1738г. здесь построили вместо сгоревшей деревянную церковь с престолами в честь Воскресения Христова, Покрова Божией Матери и во имя святителя Николая Чудотворца. В 1852г. построили новую, деревянную, но со временем и она обветшала.

В 1903г. на собранные местными жителями средства была возведена церковь из красного кирпича с белокаменной отделкой в «неорусском» стиле, которая сохранилась и по сей день и является памятником архитектуры регионального значения.

Церковь Святителя Николая с престолом в честь Покрова Божией Матери в селе Боршева построена из красного кирпича с белокаменной отделкой в «неорусском» стиле. Крышу венчали пять деревянных глав. Стены и своды имели живописные изображения. Начатая колокольня так и не была завершена.

В советское время с 1930-х гг. по 1999г. храм был закрыт. Сейчас он восстанавливается. В 2003г. были установлены новые 5 куполов и кресты на них, приведено и порядок внутреннее убранство храма, регулярно проводятся службы.

14 октября 2003г. в храме отмечался его 100-летний юбилей.

Церковь стоит рядом с трассой старой Рязанской дороги и воспринимается на подъездах к селу с севера и юга на расстоянии 800-900 м.

с. Боршева. Вид на церковь Святителя Николая с запада. Справа - Рязанское шоссе.

Страница 761/3236, документ 573af594a40d0f29e616b139611b0587
подписан 01.09.2025, опубликован 01.09.2025 в сетевом
издании "РАММЕДИА", тел. +7 (496) 463-12-67, ramnews.ru

Вид на церковь Святителя Николая с юга от Ново-Рязанского шоссе

23. Быковская земская лечебница им. С.А. Карзинкиной и Д.Е. Телешова. 1910-1916 гг. (с. Быково):

1. корпус амбулаторный
2. здание прачечной
3. корпус инфекционный

Данный объект культурного наследия расположен в Городском округе Жуковский. На территорию Раменского муниципального округа попадает территория объекта культурного наследия, охранная зона объекта культурного наследия и зона регулирования застройки и хозяйственной деятельности.

24. Здание института благородных девиц, 1898 г. (пос. Быково)

В 1898 году госпожа Фидлер, одна из совладелец Казанской железной дороги, основала в Быково пансион для благородных девиц. Природа благоприятствовала еѐ замыслам. На 11 гектарах, в живописной местности среди берѐз и сосен разместились жилые, учебные и хозяйственные постройки.

Комплекс в своей основе сохранился по сей день. Основной корпус пансиона для благородных девиц, построенный из лиственницы в готическом стиле, является объектом культурного наследия регионального значения.

В 1918 году пансион был национализирован и передан Наркомпросу. Здесь жили дети из голодающего Поволжья, был приют для беспризорников. В 1932 году на территории пансиона была основана санаторно-оздоровительная школа для детей больных туберкулѐзом. С 1953 года школа имеет кардиологический профиль.

Страница 762/3236, документ 573af594a40d0f29e616b139611b0587
подписан 01.09.2025, опубликован 01.09.2025 в сетевом
издании "РАММЕДИА", тел. +7 (496) 463-12-67, ramnews.ru

В конце 90-х годов прошлого века на территории школы были построеныновые учебные, жилые и медицинские корпуса, оснащѐнные современным оборудованием.

С 2003 г. санаторно-лесная школа переименована в Государственное образовательное учреждение санаторная школа-интернат No4 Департамента образования города Москвы, которое принимает больных детей с сердечнососудистой патологией. Постоянное учреждение обучает и оздоравливает свыше 180 учащихся с 1-го по 9-й класс.

В настоящее время учреждение переименовано в Государственное бюджетное образовательное учреждение г. Москвы санаторная школа-интернат№4 Управления образования Юго-Восточного округа.

Здание института благородных девиц

Здание института благородных девиц

Страница 763/3236, документ 573af594a40d0f29e616b139611b0587
подписан 01.09.2025, опубликован 01.09.2025 в сетевом
издании "РАММЕДИА", тел. +7 (496) 463-12-67, ramnews.ru

Здание института благородных девиц

Здание института благородных девиц

Страница 764/3236, документ 573af594a40d0f29e616b139611b0587
подписан 01.09.2025, опубликован 01.09.2025 в сетевом
издании "РАММЕДИА", тел. +7 (496) 463-12-67, ramnews.ru

Здание института благородных девиц

Здание института благородных девиц

Страница 765/3236, документ 573af594a40d0f29e616b139611b0587
подписан 01.09.2025, опубликован 01.09.2025 в сетевом
издании "РАММЕДИА", тел. +7 (496) 463-12-67, ramnews.ru

25. Церковь Рождества Богородицы, 1767 г. (с. Верхнее Мячково)

На самом видном месте села Верхнее Мячково в 1680 г. средствами и силами крестьян была построена белокаменная церковь Рождества Богородицы, дошедшая до нас с некоторыми перестройками.

Оригинальный пятиглавый храм с барочными украшениями, сохранившийся до наших дней, сооружен прихожанами на месте прежней каменной церкви.

Сложенный из белого камня бесстолпный четверик храма увенчан пятиглавием, опирающимся на сомкнутый свод. С востока к четверику примыкает граненая в плане апсида, с запада - трапезная, перестроенная в 1847г в кирпиче с белокаменной облицовкой, и современная церкви трехъярусная шатровая колокольня.

Храм принадлежит к объединенной территориально группе памятников второй пол 18в, в композиции и декоре которых наряду с элементами ордерной архитектуры широко использованы своеобразно переработанные архитектурные формы конца 17в.

Храм, выстроенный, по преданию, местными крестьянами, представляет собой оригинальное произведение подлинно народного искусства, бережно хранящего свои традиции. Иконостас церкви относится к первой четверти19в. масляная живопись - более позднего периода.

Возле храма сохранились многочисленные каменные надгробия с оригинальными орнаментами — свидетельства высокого искусства местных каменных дел мастеров.

Монастыри и Храмы Московской Епархии; 2004

Страница 766/3236, документ 573af594a40d0f29e616b139611b0587
подписан 01.09.2025, опубликован 01.09.2025 в сетевом
издании "РАММЕДИА", тел. +7 (496) 463-12-67, ramnews.ru

26. Церковь Покрова Пресвятой Богородицы, сер.XIX в. (с. Еганово)

Село Еганово названо по фамилии одного из его владельцев в XVI в. — служилого человека Михаила Федоровича Еганского. Еганово в 1620 г. находилось в вотчине «Великой Государыни» — инокини Марфы Ивановны, матери царя Михаила Федоровича Романова. После ее смерти в 1628 г. село было пожаловано Знаменскому мужскому монастырю, «что на старом Государевом дворе» в Зарядье. На средства обители выстроили деревянную церковь в честь Покрова Пресвятой Богородицы с деревянной колокольней. В 1764 г. Еганово отобрали у монастыря в пользу государства.

В 1890 г. по проекту московского епархиального архитектора С.В. Крыгина к юго- востоку от деревянного храма был сооружен кирпичный храм Покрова Божией Матери с южным приделом Николая Чудотворца и северным приделом Тихвинской иконы Божией Матери с колокольней в русском стиле. Основной храм был холодным. Одноглавый четверик имел пятигранную апсиду с двумя окнами, а с запада чуть меньшую по высоте трапезную, в которой размещалось два теплых придела. Двухъярусная колокольня завершалась восьмигранным кирпичным шатром с кирпичной щеткой и деревянной главкой, обитой железом.

Церковь Покрова Пресвятой Богородицы, сер.XIX в.

В 40-е годы XX века храм был закрыт и разорен. В последнее время храм стоял в запустении. В этом же 2001 году были восстановлены крыши, главы храма и шатер колокольни.

Монастыри и Храмы Московской Епархии; 2004

Страница 767/3236, документ 573af594a40d0f29e616b139611b0587
подписан 01.09.2025, опубликован 01.09.2025 в сетевом
издании "РАММЕДИА", тел. +7 (496) 463-12-67, ramnews.ru

Церковь Покрова Пресвятой Богородицы, сер.XIX в

Церковь Покрова Пресвятой Богородицы, сер.XIX в.

Страница 768/3236, документ 573af594a40d0f29e616b139611b0587
подписан 01.09.2025, опубликован 01.09.2025 в сетевом
издании "РАММЕДИА", тел. +7 (496) 463-12-67, ramnews.ru

27. Церковь Архангела Михаила, 1804-1805 гг. (с. Загорново)

Деревянная церковь существовала с 1631г., а построенный взамен ее новый деревянный храм в 1804 г. сгорел.

В 1805 г. князь Павел Михайлович Волконский (1763-1808), владелец громадной Раменской вотчины, построил каменную церковь, к которой в 1870г. пристроили два придела — в честь Иерусалимской иконы Божией Матери и во имя святителя Николая.

В 1904 г. на средства старосты Василия Васильевича Благова по проекту архитектора Карла Константиновича Альбрехта построили новую колокольню.

Церковь построена в стиле ампир из кирпича и побелена. Основной ее объем имеет форму куба и перекрыт низким куполом, украшенным люкарнами. Церковь завершена небольшой луковичной главкой. Фасады церкви украшены портиками с дорическими колоннами. Окна имеют удлиненные пропорции с полуциркульным завершением. С востока к храму примыкает полукруглая апсида, с запада — трехъярусная колокольня, выполненная в псевдорусском стиле.

Колокольня, выстроенная через столетие, - вблизи кажется слишком высокой и громоздкой для церкви, но благодаря этим качествам она доминирует над сельской местностью.

Колокольня видна издалека, а ее верхний ярус с завершением в виде двойного ряда кокошников и увенчанный луковичной главкой, ассоциируется с древнерусским храмом, возвышающимся над кронами деревьев.

Церковь оставалась действующей на всем протяжении своего существования и до нашего времени сохранилась в прекрасном состоянии.

В настоящее время в северной части церковной ограды находится сохранившийся древний Архангельский погост. Южнее ограды располагается новое кладбище. На «парадном» подходе к церкви на территории бывшей школы, основанной на базе церковноприходской, разместилась производственная зона, имеющая довольно неприглядный вид. Соседство действующего кладбища с необорудованной площадкой для мусора и производственного объекта негативно влияют на восприятие памятника.

В северо-западной части церковной ограды сохранилась калитка, выходящая на старинную тропу, ведущую в деревню Литвиново. Тропа проходит по мосту через реку Дорка. Именно оттуда открываются самые прекрасные виды на живописную пойму реки Дорка и белоснежную красавицу колокольню, устремленную ввысь, церкви Архангела Михаила.

Монастыри и Храмы Московской Епархии; 2004

Страница 769/3236, документ 573af594a40d0f29e616b139611b0587
подписан 01.09.2025, опубликован 01.09.2025 в сетевом
издании "РАММЕДИА", тел. +7 (496) 463-12-67, ramnews.ru

Церковь архангела Михаила, 1804-1805 гг.

28. Церковь великомученика Георгия Победоносца, 1863 г. (с. Игнатьево)

К концу XVI века церковь в селе уже существовала. В 1587 году найдено первое упоминание о деревянной церкви на погосте при деревне Игнатовской на речке Дорке Московского уезда Гжельской дворцовой волости. Местоположение церкви именовалось по реке Дорке. Название церкви по деревне вторично, так как долгое время погост и село Игнатьево не воспринимались едино. Вначале погост имел значение поселения, отличного от Игнатьева, а потом кладбища на Глинках. Постепенно церковь стала восприниматься неотделимой от села. Название на Глинках местным жителям понятно и объясняется как «на глине, тут же глинистая местность».

Из истории храма известно, что в 1652 году была «запечатана благословенная грамота на три престола». Хотя трѐхпрестольный храм будет воздвигнут ещѐ не скоро. В 1768 году Георгиевская церковь сгорела. В 1773 году на это место была перенесена деревянная церковь из Петропавловского Погоста, которая простояла до 1957 года. Деревянный храм был собран без гвоздей из брѐвен осины, глава была крыта черепицей. Митрополит Московский Филарет в 1862 году лично рекомендовал настоятелю храма «поддерживать эту древность».

Страница 770/3236, документ 573af594a40d0f29e616b139611b0587
подписан 01.09.2025, опубликован 01.09.2025 в сетевом
издании "РАММЕДИА", тел. +7 (496) 463-12-67, ramnews.ru

Историческая плита, вставленная в стену храма при строительстве

Церковь Г еоргия Победоносца в селе Игнатьево. Вид с северо-восточной стороны.

Закладка каменного трѐхпрестольного храма состоялась 5 мая 1863 года в канун празднования дня памяти св. Георгия. Храм был возведѐн по проекту архитектора Финисова Николая Ивановича. Строительство храма было вверено Стефану Лебедеву и

Страница 771/3236, документ 573af594a40d0f29e616b139611b0587
подписан 01.09.2025, опубликован 01.09.2025 в сетевом
издании "РАММЕДИА", тел. +7 (496) 463-12-67, ramnews.ru

церковному старосте Федору Рудакову. В 1865 году была построена колокольня, а на ней установлены часы, что не характерно для церквей. Первым был освящѐн престол в приделе Великомученика Георгия 16 декабря 1868 года, затем престол Великомученицы Параскевы 26 ноября 1871 года и престол во имя Живоначальной Троицы 10 июля 1877 года. Но храм сохранил за собой основное название - Георгиевского.

В 1877 году на колокольном заводе Андрея Дмитриевича Самгина в Москве был отлит «большой» колокол. Весил он 285 пудов (4560 кг). В 1893 году живописец Денисов расписал трапезную.

Но и с постройкой каменной церкви службы велись в обоих храмах. После революции, чтобы сохранить деревянную церковь - еѐ передают старообрядцам. Но в 1929 году местные власти занимают церковь под зернохранилище. В 1935 г. в каменном храме были сняты колокола. По рассказам очевидцев, огромный колокол был сброшен с колокольни и разбился. В это время производились массовые аресты священнослужителей. Закрывались храмы. Но Георгиевский храм избежал этой участи. Лишь однажды, в 1941 году, храм был закрыт на месяц.

В середине 60-ых годов к храму было подведено электричество, установлено паровое, а затем газовое отопление (начало 80-х). Крыша и купола покрыты новым железом.

Церковь Георгия Победоносца в селе Игнатьево. Фото с западной стороны

В 90-ых годах XX века колокольне возвращены колокола, их призывные голоса вновь услышали жители близлежащих сѐл и деревень.

С начала нового века в храме проведены большие строительные и реставрационные работы. При храме открылась воскресная школа.

Многое из убранства церкви удалось сохранить: четырѐхярусный позолоченный иконостас XVIII века столярной работы, переданный, по преданию, в дар из монастыря Троице-Сергиевской Лавры; хоругви XIX века, пожертвованные императором Николаем

Страница 772/3236, документ 573af594a40d0f29e616b139611b0587
подписан 01.09.2025, опубликован 01.09.2025 в сетевом
издании "РАММЕДИА", тел. +7 (496) 463-12-67, ramnews.ru

II; подсвечники и лампады, изготовленные на фарфоровом заводе Кузнецовых; канделябры, оклады и киоты икон. Сохранились иконы конца XVIII века, выполненные в стиле царских иконописцев. Церковь украшают иконы и церковная утварь XIX века, выполненные с использованием чеканки, гравировки, серебрения, позолоты, из латуни, фарфора ручной работы. В храме хранятся приходские летописи, начатые в 1868 году священником Стефаном Лебедевым.

Интерьер Георгиевского храма соответствует лучшим образцам православных храмов.

Вид на церковь с юго-востока

Вид с колокольни церкви Великомученика Георгия Победоносца в селе Игнатьево на церковь Покрова Пресвятой Богородицы в селе Карпово.

Страница 773/3236, документ 573af594a40d0f29e616b139611b0587
подписан 01.09.2025, опубликован 01.09.2025 в сетевом
издании "РАММЕДИА", тел. +7 (496) 463-12-67, ramnews.ru

Вид с колокольни на купола церкви.
Фото с западной стороны

Вид с колокольни.

Колокольня

Страница 774/3236, документ 573af594a40d0f29e616b139611b0587
подписан 01.09.2025, опубликован 01.09.2025 в сетевом
издании "РАММЕДИА", тел. +7 (496) 463-12-67, ramnews.ru

Церковь Георгия Великомученика расположена на центральной площади села, на берегу речки Дорки. Построена она из местного красного гжельского кирпича с белокаменными деталями в новорусском стиле. В плане церковь вытянулась с запада на восток. Основной объѐм храма имеет форму куба и перекрыт крестово-купольным сводом, завершѐнным пятиглавием. Центральный барабан имеет световые проѐмы, освещающие интерьер церкви. Все пять глав имеют шатровые перекрытия, увенчанные луковичными главками и крестами. С востока примыкает полукруглая апсида, с запада - трѐхъярусная колокольня. Колокольня представляет собой восьмерик на четверике, завершающаяся небольшим шатром. Фасады церкви расчленены плоскими лопатками и украшены мелкой кирпичной пластикой в виде простых карнизов и сухариков. Окна имеют удлинѐнные пропорции с полуциркульным завершением, украшены белокаменными наличниками.

Здание обнесено решѐтчатой оградой на каменных столбах с тремя каменными воротами с оригинальным оформлением из камня и металла. Два входа в храм оборудованы фонарями, выполненными из металла с сохранившимися ливнестоками XIX века. Церковь всегда была действующая, поэтому, здание и сегодня в хорошем состоянии.

Вид на церковь с северо-запада (т 2)

Ландшафт окружающий церковь. Село Игнатьево, д. Жирово (т.6)

Страница 775/3236, документ 573af594a40d0f29e616b139611b0587
подписан 01.09.2025, опубликован 01.09.2025 в сетевом
издании "РАММЕДИА", тел. +7 (496) 463-12-67, ramnews.ru

Вид церкви на поворот дороги «МЕТК» - Кузяево (с юго-восточной стороны) (т.5)

Панорамный вид села Игнатьево и деревни Жирово. Вид на церковь Покрова Пресвятой Богородицы в селе Карпово с колокольни церкви великомученика Георгия Победоносца села Игнатьево.

Панорама окружающего ландшафта церкви в селе Речицы (сельское поселение Гжельское) с колокольни церкви Георгия Победоносца в селе Игнатьево.

29. Церковь Покрова Пресвятой Богородицы, 1900-1902 гг. (с. Игумново)

Покровская церковь представляющая собой большой однокупольный храм в псевдорусском стиле с колокольней строилась тщанием княгини Марии Александровны и князя Александра Александровича Прозоровских'-Голицыных, владельца фабрики "Товарищества П. Малютина и сыновья" П.П. Воронина, директора фабрики В.М. Дмитриева, "местных прихожан и доброхотных дателей", в числе которых был святой праведный Иоанн Кронштадтский, а также крестьяне местных деревень. Церковь построили за два года и освятили в честь Покрова Божией Матери 29 сентября 1902 г. Правый придел Покровского храма посвящен Святой Троице, левый - святителю Николаю. Здание каменное (из красного гжельского кирпича), с каменной колокольней, возведено по проекту архитектора Г.А.Кайзера, расписано артелью Васнецова. При храме были открыты библиотека и школа. После революции 1917 г., сняв с храма колокола, разобрав церковную ограду и ворота, власти решили закрыть храм, но богослужения в церкви продолжались. В храме и на прилегающей территории ведутся ремонтно-восстановительные работы. К 2002 г. восстановили колокола на звоннице.

Монастыри и Храмы Московской Епархии; 2004

Страница 776/3236, документ 573af594a40d0f29e616b139611b0587
подписан 01.09.2025, опубликован 01.09.2025 в сетевом
издании "РАММЕДИА", тел. +7 (496) 463-12-67, ramnews.ru

Церковь Покрова Пресвятой Богородицы

Церковь Покрова Пресвятой Богородицы

Страница 777/3236, документ 573af594a40d0f29e616b139611b0587
подписан 01.09.2025, опубликован 01.09.2025 в сетевом
издании "РАММЕДИА", тел. +7 (496) 463-12-67, ramnews.ru

30. Церковь Покрова Пресвятой Богородицы, 1864 г. (с. Карпово)

Здание каменной церкви строилось с 1864 по 1870 годы на месте ветхой, деревянной церкви на средства заводчика Глазкова из деревни Минино.

По преданию, в семье Глазкова не было детей «и как-то во сне приходит к кормильцу Богородица и говорит: «Заложи каменную церковь и начни еѐ строительство, и появится у тебя первенец». Так он и сделал. И пока строился храм, жена родила ему четырѐх ребятишек». Конец своей жизни Глазков прожил в Германии, где и скончался в начале XX столетия. По его завещанию его тело было привезено на родину в село Карпово и захоронено на территории храма. На могиле была установлена большая черная гранитная плита, которая впоследствии была украдена. Сейчас место захоронения взято под охрану церкви.

Церковь Покрова Пресвятой Богородицы в селе Карпово до реконструкции.

Храм кирпичный, с отделкой белокаменными деталями. Главный объѐм - четырѐхстолпный четверик с высокой полукруглой апсидой. С запада примыкает трѐхъярусная колокольня с луковичной главой. Церковь отличается монументальностью и скромным решением декора. Фасады пятиглавого четверика разделяются рядом спаренных пилястр, арочными входными и оконными проѐмами.По верху объѐма проходит пояс антаблемента с профильным карнизом, разорванный двумя - северным и южным фронтонами.

Яруса колокольни имеют арочные сквозные и глухие проѐмы, ряд ложных закомар. Основными элементами декора являются плоская лента сухариков, пояс аркатуры на фронтонах, полуколонки оконных наличнков.

Здание церкви просматривается издали, и является доминантой села Карпово.

Страница 778/3236, документ 573af594a40d0f29e616b139611b0587
подписан 01.09.2025, опубликован 01.09.2025 в сетевом
издании "РАММЕДИА", тел. +7 (496) 463-12-67, ramnews.ru

До 1940 года храм был действующим, затем был закрыт, сняты колокола, а на его территории размещѐн склад аммиачной селитры, которая привела к разрушению внутреннего убранства, позже стали разрушаться и стены снаружи.

В 1990 году храм снова передан общине верующих. С 1991 года ведется реставрация. Восстановление ведется на пожертвования местных жителей, но из-за недостатка средств реставрация идет очень медленно, и за прошедшие годы было сделано намного меньше задуманного. Несмотря на это, церковь действует, ведется служба, происходит таинство крещения и венчания.

Церковь Покрова Пресвятой Богородицы в наши дни. Вид церкви с южной стороны

Церковь Покрова Пресвятой Богородицы стоит на вершине пологого холма на пересечении двух главных улиц, в центре села. Осевое направление здания - вдоль трассы Егорьевского шоссе (главной улицы села). Церковь окружена одноэтажной плотной усадебной застройкой, среди которых сохранилось много деревянных домов постройки начала прошлого века. На юге к церкви примыкает небольшая поляна с прудом (бывшее кладбище). Монументальное здание храма распространяет влияние на окружающее пространство во все стороны с одинаковой силой визуального восприятия. Открытый рельеф вокруг села Карпово делает эту церковь значимым объектом и сильной доминантой. Наилучшие видовые точки располагаются практически на всѐм протяжении Егорьевского шоссе (около 300 метров) с востока на запад.

Страница 779/3236, документ 573af594a40d0f29e616b139611b0587
подписан 01.09.2025, опубликован 01.09.2025 в сетевом
издании "РАММЕДИА", тел. +7 (496) 463-12-67, ramnews.ru

Вид на церковь с Егорьевского шоссе с запада

Вид на церковь с Егорьевского шоссе с северо-запада

Вид на церковь с юга

Страница 780/3236, документ 573af594a40d0f29e616b139611b0587
подписан 01.09.2025, опубликован 01.09.2025 в сетевом
издании "РАММЕДИА", тел. +7 (496) 463-12-67, ramnews.ru

31. Церковь великомученика Димитрия Солунского, 1829 г., 1888 г. (с. Малахово)

Церковь в селе Малахово стояла исстари. Предыдущая деревянная церковь Святого великомученика Димитрия Солунского была построена в 1803г. на средства графа Николая Петровича Шереметева (1751-1809гг.).

Ныне существующий каменный храм Великомученика Димитрия Солунского построен в 1829г. тщанием приходского священника Евдокима Саввича Стефановского и прихожан. Причт издавна состоял из священника, дьячка и пономаря. В середине XR^. в храме служил священник Михаил Карпович Архангельский (р. 1814), дьячков сын, после окончания Московской Духовной семинарии рукоположен во священника и определѐн к церкви с. Малахово. В 1888г. пристроен придел иконы Божией Матери «Отрада и Утешение».

В советское время храм не закрывался.

В храме хранится чудотворная Иерусалимская икона Божией Матери, написанная в 1551г. В первые годы Великой Отечественной войны ею закрыли выбитый оконный проем в одном из храмов в Бронницах, где размещался склад. В 1943 г. по ходатайству прихожан села Малахово и с благословления Священного Синода Иерусалимскую икону перенесли в Димитриевскую церковь в Малахово. Находящаяся в храме икона Божией Матери «Отрада и Утешение» написана и освящена на Святой Горе Афон, откуда доставлена в 1888г. к открытию построенного в честь этой иконы придела.

Церковь Великомученика Дмитрия Солунского, 1829г., 1888г. Вид с юго-запада.

Страница 781/3236, документ 573af594a40d0f29e616b139611b0587
подписан 01.09.2025, опубликован 01.09.2025 в сетевом
издании "РАММЕДИА", тел. +7 (496) 463-12-67, ramnews.ru

Вид на церковь с запада, с сельской улицы.

32. Церковь Николая Чудотворца, кон.XIX в. (с. Малышево)

В конце XIX века при станции Бронницы появилась «дачная» деревянная церковь - Никольская. Храм строился на средства прихожан - жителей деревень Юрово, Малышево, Кузнецово и пожертвования Александра Александровича Прозоровского-Голицына, внука владелицы Раменской волости княгини Анны Александровны Голицыной. В 1910 г. состоялась закладка, в 1912г.новый храм был освящен.

Церковь деревянная, срублена по обычной схеме - кораблем, имеет шатровое перекрытие и завершение в виде золоченой луковичной главки.

Оштукатуренное здание включает собственно храм, трапезную и колокольню, также перекрытую небольшим шатром и золоченой главкой. Окна на фасадах украшают резные наличники и подзоры.

В 1913 г. внутри храма были сооружены два придела - во имя святых бессеребренников Косьмы и Дамиана и в честь Собора Архистратига Михаила. Церковь Николая Чудотворца действующая, не закрывалась. Храм невысокий, его золочѐные главки едва возвышаются над деревьями Кладбище, возникшее при церкви, практически вплотную подступило к храму.

Страница 782/3236, документ 573af594a40d0f29e616b139611b0587
подписан 01.09.2025, опубликован 01.09.2025 в сетевом
издании "РАММЕДИА", тел. +7 (496) 463-12-67, ramnews.ru

Церковь Николая Чудотворца, конец XIX в.

Страница 783/3236, документ 573af594a40d0f29e616b139611b0587
подписан 01.09.2025, опубликован 01.09.2025 в сетевом
издании "РАММЕДИА", тел. +7 (496) 463-12-67, ramnews.ru

Церковь Николая Чудотворца, конец XIX в.

<u>33. Церковь Михаила Архангела, XVII-XVIII вв.</u> (с. Михайловская Слобода)

Впервые упоминание о храме Архангела Михаила датируется 1627 г., церковь была деревянная, в 1679 г. сгорела, и уже в следующем году на ее месте построили новую, тоже деревянную. А в 1687 г. заложили кирпичную церковь, строительство которой завершили в 1689 г.

4 июля 1817 г. по указу архиепископа Дмитровского Августина (Виноградского) церковь стала единоверческой.

После того как храм стал единоверческим, наступил период значительного оживления приходской жизни. Храм был перестроен в стиле классицизма, верхняя часть храма и апсида были разобраны, многоглавие заменили большим круглым световым барабаном перекрытым куполом. К храму была пристроена одна новая апсида. От первоначального храма сохранились только наружные стены четверика, с которых срубили декоративные наличники и оштукатурили. В храме были заложены старые окна и сделаны новые.

В 1833 г. к церкви пристраивается трапезная, отапливаемая часть с двумя приделами: на южной стороне во имя святителя и чудотворца Николая, на северной — во имя святого великомученика Георгия Победоносца. А 1837 г. бронницким купцом В. И. Кузнецовым вместо шатровой колокольни была построена новая четырехъярусная колокольня в классическом стиле.

В 1930 г. церковь закрыли. В 1989 г. храм был возвращѐн верующим. Началось активное строительство.

В 1991 г. построен двухэтажный трапезный корпус, в 1993 г. построена Богоявленская надкладезная часовня, в 1995 г. часовня преподобной Анны Кашинской, в 1998 г. дом причта с воскресной школой. Разобраны сохранившиеся святые врата и вместо них построена новая ограда и тройные святые врата. В 2003 г. построен храм-часовня Паисия Великого. В 2005 г. закончена реставрация колокольни храма. К 2008 г. существующий классический храм Михаила Архангела был разобран до четверика и фактически заменѐн новоделом, стилизованным под московскую архитектуру XVII века.

<u>Периодическое издание единоверческой общины храма Архангела Михаила №2014</u>

Страница 784/3236, документ 573af594a40d0f29e616b139611b0587
подписан 01.09.2025, опубликован 01.09.2025 в сетевом
издании "РАММЕДИА", тел. +7 (496) 463-12-67, ramnews.ru

Церковь Михаила Архангела 1912 г.

Церковь Михаила Архангела

Страница 785/3236, документ 573af594a40d0f29e616b139611b0587
подписан 01.09.2025, опубликован 01.09.2025 в сетевом
издании "РАММЕДИА", тел. +7 (496) 463-12-67, ramnews.ru

\

церковь Михаила Архангела

Страница 786/3236, документ 573af594a40d0f29e616b139611b0587
подписан 01.09.2025, опубликован 01.09.2025 в сетевом
издании "РАММЕДИА", тел. +7 (496) 463-12-67, ramnews.ru

34. Церковь Успения Пресвятой Богородицы, 1862 г. (с. Михеево)

С. Михеево. Церковь Успения Пресвятой Богородицы.

Современное село Михеево образовалось из трех селений: д. Михеево, д.Абакшино и старинного погоста Сорокородни.

Сельцо Михеево и расположенный рядом погост с деревянной церковью Успения Пресвятой Богородицы известны по письменным источникам с XVI в. и принадлежали в те времена вместе с имением Абакшино князю Василию Васильевичу Масальскому.

В 60-е гг. XVIIIв. с. Михеево находится во владении графини Елизаветы Ивановны Орловой. В 1797г. на средства прихожан возводится новая деревянная церковь.

В XIX веке у с.Михеево строится усадьба статского советника графа Владимира Петровича Орлова-Давыдова (1809-1882гг.). Его потомкам усадьба принадлежала до 1918г.

Существующая каменная церковь Успения Пресвятой Богородицы была построена в 1862г. В то время при церкви была колокольня, ограда, иконные проемы закрыты железными решетками. Церковь сохранилась до наших дней.

Объѐм церкви выстроен из красного кирпича в стиле провинциального классицизма с белокаменными деталями отделки. Массивный четверик с треугольными фронтонами переходит в низкий цилиндр барабана со сферическим приземистым куполом, увенчанным небольшой главкой. С запада к храму пристроены трапезная и колокольня, которая была разрушена в 1962г.

С 1937 г. по 1999г. Успенская церковь в селе не действовала.

В 1999г. была зарегистрирована община Михеевской церкви. Были начаты также ремонтные работы: в 2000г. установлена маковка и крест на ней. В течение последних лет отремонтированы стены и полы, остеклены окна, приобретаются иконы и церковная утварь.

Страница 787/3236, документ 573af594a40d0f29e616b139611b0587
подписан 01.09.2025, опубликован 01.09.2025 в сетевом
издании "РАММЕДИА", тел. +7 (496) 463-12-67, ramnews.ru

Памятник стоит на охране регионального значения, проект зон охраны не разрабатывался.

Несмотря на утрату колокольни, храм доминирует над обширной открытой местностью, являясь еѐ украшением.

Старое кладбище возле церкви Успения Пресвятой Богородицы с белокаменными надгробиями 19 века.

35. Церковь Покрова, 1738 г. (с. Никоновское)

Как гласит храмозданная доска, церковь построена в 1738г., когда селом владела помещица Софья Дмитриевна Матюшкина, вдова генерал-аншефа Михаила Афанасьевича Матюшкина, троюродного брата Петра I. Именно на деньги С.Д. Матюшкиной и был построен в Никоновском храм Покрова Божией Матери с приделом преподобного Сергия Радонежского.

Церковь кирпичная с трапезной и колокольней. Главное здание — большого объема бесстолпный двухсветный четверик с одной главой. Трапезная и колокольня представляют собой характерный образец провинциальной постройки эпохи барокко с несколько огрубленными архитектурными формами. Четверик перекрыт глухим сомкнутым сводом. Шатер колокольни ныне утрачен, живопись в интерьере частично сохранилась от XIX в.

В 1760г. Никоновское было крупнейшим селом в округе: здесь имелись четыре фабрики и проживали до тысячи человек. В усадьбе Матюшкиных были каменный дом, парк, плодовый сад. В середине XEXв. селом владела княгиня Зинаида Павловна Щербатова, но жителей было только 600 человек. С 1890г. Никоновское — усадьба графов Гудовичей, последним владельцем был князь Оболенский. До наших дней от имения сохранилась лишь церковь Покрова Божией Матери, дом прислуги в аварийном состоянии, руины господского дома и отдельные липы, оставшиеся от парковых насаждений.

В 1933г. церковь была закрыта и передана под столовую для работников созданного в 1918г. племзавода. Храм потерял внутреннее убранство, колокольню переделали под водонапорную башню.

Церковь сильно разрушена, нуждается в реставрации. Проект зон охраны памятника архитектуры не разрабатывался. В наши дни церковь восстанавливается, оборудуется, и в ней проводятся богослужения.

Страница 788/3236, документ 573af594a40d0f29e616b139611b0587
подписан 01.09.2025, опубликован 01.09.2025 в сетевом
издании "РАММЕДИА", тел. +7 (496) 463-12-67, ramnews.ru

36. Церковь великомученика Георгия Победоносца, нач. XX в.
(с. Новохаритоново)

Церковь Георгия Победоносца в селе Новохаритоново

Страница 789/3236, документ 573af594a40d0f29e616b139611b0587
подписан 01.09.2025, опубликован 01.09.2025 в сетевом
издании "РАММЕДИА", тел. +7 (496) 463-12-67, ramnews.ru

Церковь Георгия Победоносца в селе Новохаритоново возведена в 1912 году. Георгиевский храм, старообрядческий, строился по заказу владельца фарфоровых заводов Ивана Емельяновича Кузнецова. Строили в соответствии с проектом архитектора Бориса Михайловича Великовского. Первый камень был заложен в 1905 году.

Храм, несмотря на небольшие размеры, воспринимается монументальным произведением. Этому способствуют пропорции всего объѐма, а так же шатровое завершение храма. Церковь была построена из кирпича. Оштукатурена. Имеет сложный асимметричный объем. Центральная часть храма, в плане, близка к квадрату, перекрыта крестовым сводом, увенчана восьмигранным шатром с луковичной главкой и украшена стилизованными закомарами в два ряда. Колокольня, составляющая в плане единое целое с основным объемом храма, расположенная в юго - западной еѐ части, имеет один ярус звона. Колокольня завершается небольшим шатром с луковичной главкой. Шатѐр украшен стилизованными стрельчатыми закомарами в два ряда, выполняющими роль голосников для увеличения времени реверберации (детонаторов звука).

Вид с севера.

Колокольня ниже церкви, что является редкостью в строительстве храмов. С востока и запада к церкви примыкают полукруглые апсиды, одна из них увенчана луковичной главкой на круглом барабане. Храм имеет западный и южный входы. Западный вход с декоративным крыльцом. Внутри храма находился уникальный фарфоровый иконостас, который в последствии был утрачен. Вблизи алтаря были устроены два глубоких склепа, облицованные цветным кафелем. Верхняя часть их завершалась массивными чугунными надгробиями. Эти склепы-могилы предназначались для погребения Кузнецова и его супруги.

С 1929 по 1990 гг. церковь была закрыта. Сооружение использовалось под склад.

Страница 790/3236, документ 573af594a40d0f29e616b139611b0587
подписан 01.09.2025, опубликован 01.09.2025 в сетевом
издании "РАММЕДИА", тел. +7 (496) 463-12-67, ramnews.ru

В начале 90-х годов XX века в церкви велись реставрационные работы на средства Министерства культуры СССР. В 1993 году здание передано общине верующих.

Реставрация продолжается на средства общины и спонсоров. Укреплѐн фундамент церкви, восстановлены внешний и внутренний виды.

Западный вход
Церковь великомученика Георгия Победоносца в селе Новохаритоново. Вид с востока с Егорьевского шоссе. Фото середина XX века.

Вид с запада с Егорьевского шоссе. Фото конец XX века

Страница 791/3236, документ 573af594a40d0f29e616b139611b0587
подписан 01.09.2025, опубликован 01.09.2025 в сетевом
издании "РАММЕДИА", тел. +7 (496) 463-12-67, ramnews.ru

Вид на церковь с Егорьевского шоссе с запада

Вид на церковь с Егорьевского шоссе с востока

37. Церковь Покрова Пресвятой Богородицы, 1896 г. (с. Осеченки)

Осеченки впервые упоминаются в писцовой книге 1623 г. как поместье («деревня Осеченки и пустошь Борисовская»), принадлежавшее князьям Андреевым-Козловским. В 1687 г. на месте пустоши в деревне Осеченки была построена деревянная церковь в честь Покрова пресвятой Богородицы.

В 1986 г. на месте ветхой деревянной церкви был построен каменный трехпрестольный храм в честь покрова пресвятой Богородицы по проекту архитектора Р. Клейна, яркий образец "русского" стиля с шатровыми завершениями храма и колокольни. В 1912 г. при церкви действовали церковноприходская школа и земское училище.

Около 1937 г. храм закрыли. Утрачены иконы, богослужебная утварь, облачения и богослужебные книги. Более 50 лет в храме находились склад и завод, что привело к его сильному разрушению, была снесена колокольня, исчезли колокола, разрушена крыша, полностью уничтожен иконостас, настенная живопись, пострадали внутренние и наружные стены храма, не сохранилась и старинная ограда вокруг территории церкви. В 1990 г. храм был возвращен верующим, отремонтированы стены с частичной заменой кирпича с внешней стороны храма и их покраской, восстановлена колокольня, приобретены колокола, полностью заменена крыша на храме.

Страница 792/3236, документ 573af594a40d0f29e616b139611b0587
подписан 01.09.2025, опубликован 01.09.2025 в сетевом
издании "РАММЕДИА", тел. +7 (496) 463-12-67, ramnews.ru

Церковь Покрова Пресвятой Богородицы

Церковь Покрова Пресвятой Богородицы

Страница 793/3236, документ 573af594a40d0f29e616b139611b0587
подписан 01.09.2025, опубликован 01.09.2025 в сетевом
издании "РАММЕДИА", тел. +7 (496) 463-12-67, ramnews.ru

38. Церковь Николая Чудотворца, 1777 г. (с. Петровское)

Село Петровское упоминается в документах с 1570 года, в нем уже тогда стояла деревянная церковь Святителя Николая, построенная, как деревенская изба, «клетью». В 1777 году владельцем села Петровское Петром Семеновичем Салтыковым построена ныне существующая церковь Святителя Николая. В 1795г. село перешло к графу Панину.

Пример традиционной сельской церкви XVII-XVIIIвв.

Архитектура храма максимально проста - одноглавый четверик с одноярусной колокольней. До верхней перемычки окон церковь сложена из белого камня, выше — из кирпича.

В 1961г. церковь закрыли, разграбив, и она стояла в запустении. Местные жители растащили белый камень из фундамента больше чем на метр вглубь. Внутри храма все было разрушено, пол перекопан, сняты рамы из окон, двери сломаны, иконостас разграблен и уничтожен. Крыша заросла деревьями и травой. Вплотную к стенам церкви накопали могил и устроили захоронения.

В 2000г. полностью обветшалое здание храма передали верующим. Прихожане соседних сел в 2000-2005гг. восстановили фундамент храма, привели в порядок пол в алтарной части, покрыли жестью крышу над алтарем, центральной частью и на колокольне. Установили крест с луковицей. В храме служатся регулярные молебны и панихиды по усопшим.

Страница 794/3236, документ 573af594a40d0f29e616b139611b0587 подписан 01.09.2025, опубликован 01.09.2025 в сетевом издании "РАММЕДИА", тел. +7 (496) 463-12-67, ramnews.ru

39. Усадьба «Раменское» (г. Раменское, городской парк):

- парк, XVIII-XIX вв., нач. XX в.
- лесопарк («Зверинец», «Восьмидорожье»), XVIII-XIX вв., нач. XX в.

История усадебно-паркового ансамбля Троицкого-Раменского восходит к глубокой древности. Своѐ название Раменское получило от именования древней волости Раменье, известной с XIV столетия.

Основание помещичьей усадьбы в Раменском относится к первой четверти XVIII столетия, когда обширное дворцовое владение становится частной собственностью.

Незадолго до этого, в расцвет царствования Петра Великого, в дворцовом погосте на озере Борисоглебском в Раменской волости была построена новая деревянная церковь, получившая именование в честь Святой Троицы с древним приделом святых мучеников Бориса и Глеба.

В 1710 году дворцовая Раменская волость в Московском уезде «с сѐлами, деревнями и со всеми угодьи» по указу Петра Великого была отдана в обычное содержание тайному советнику и начальнику монастырского приказа И.А. Мусину-Пушкинку.

С приобретением Раменской вотчины граф И.А. Мусин-Пушкин решил построить вместо деревянной Свято-Троицкой церкви новый каменный храм в честь Святой и Живоначальной Троицы, о чѐм 21 сентября 1725 года состоялся указ Синодального Казѐнного приказа.

После кончины графа И.А. Мусина-Пушкина в 1730 году Раменская волость перешла во владение его сына графа Платона Ивановича. В 1730 году был построен и освящѐн каменный однопрестольный храм во имя Святой Троицы. В тоже время граф П.И. Мусин- Пушкин по проискам Бирона был арестован, и его имение было конфисковано и передано в казну.

Село Троицкое-Раменское в 1747 году, в царствование императрицы Елизаветы Петровны перешло во владение канцлера А.П. Бестужева-Рюмина, а затем у опального же канцлера было возвращено сестре П.И. Мусина-Пушкина, бывшей в замужестве за генерал- аншефом князем М.Н. Волконским.

В1770-е годы князь обустраивает усадьбу: строит двухэтажный деревянный господский дом с флигелями, жилыми помещениями для многочисленной дворни; строит хозяйственный двор с конюшней, скотным двором и псарней; устраивает плодовый сад с оранжереями и грунтовыми сараями; на берегу Борисоглебского озера разбивает английский парк и в его глубине, в лесной части, размещает зверинец. На Борисоглебском озере была устроена пристань и особые плавучие острова для многочисленной княжеской лодочной флотилии. Князю принадлежали хозяйственные мельницы, отдаваемые в арендное содержание, и приносящие значительный доход.

После смерти П.М. Волконского усадьба в Троицком на Борисоглебском озере перешла в собственность его сестры княгини А.М. Волконской, в замужестве Прозоровской. От последней усадьба перешла в собственность князя Ф.С. Голицына, как приданое его жены княжны А.А. Прозоровской. После кончины Ф.С. Голицына дела обширного усадебного хозяйства пришли в упадок.

В 1898 году имение досталось князю А.А. Прозоровскому-Голицыну, и после его кончины было отдано под опеку. В описи имущества, составленной в 1914 году в имении перечисляются следующие постройки: деревянный одноэтажный, на каменном фундаменте с куполом господский дом; деревянный одноэтажный дом с мезонином для приезжающих гостей; деревянная одноэтажная кухня со служебным помещением; кирпичная кладовая; двухэтажный каменный флигель; кирпичная прачечная; деревянная одноэтажная, на каменном фундаменте контора с квартирой управляющего; каменные людские. На хозяйственном дворе располагались оранжереи, грунтовые сараи, парники, каменный жилой корпус для садовника и подсобных рабочих усадебного тепличного

Страница 795/3236, документ 573af594a40d0f29e616b139611b0587
подписан 01.09.2025, опубликован 01.09.2025 в сетевом
издании "РАММЕДИА", тел. +7 (496) 463-12-67, ramnews.ru

хозяйства. На берегу озера помещались: тесовая купальня владельца, тесовая лодочная пристань, а так же отдельная купальня для служащих. Большинство построек усадебного ансамбля были деревянными на каменном фундаменте (ЦИАМ. Ф. 49, оп. 3, д. 2978, л. 105-107 об.).

А.А. Прозоровский-Голицын был похоронен около алтаря церкви во имя святых Бориса и Глеба (в настоящее время могила перенесена в северо-западную часть территории церкви, на могиле установлен надгробный памятник в виде черного мраморного креста).

После революции усадьба Прозоровских-Голицыных в Раменском была национализирована и получила название «Народного имения». Большинство построек имения погибли именно в это время, будучи деревянными, они сгорели или были разобраны и свезены в другие хозяйства уезда. Главный усадебный дом сгорел.

Таким образом, постройки старинной усадьбы Прозоровских- Голицыных в Раменском не сохранилась. Сохранилась лишь лиственница, которая росла перед главным фасадом. дома.

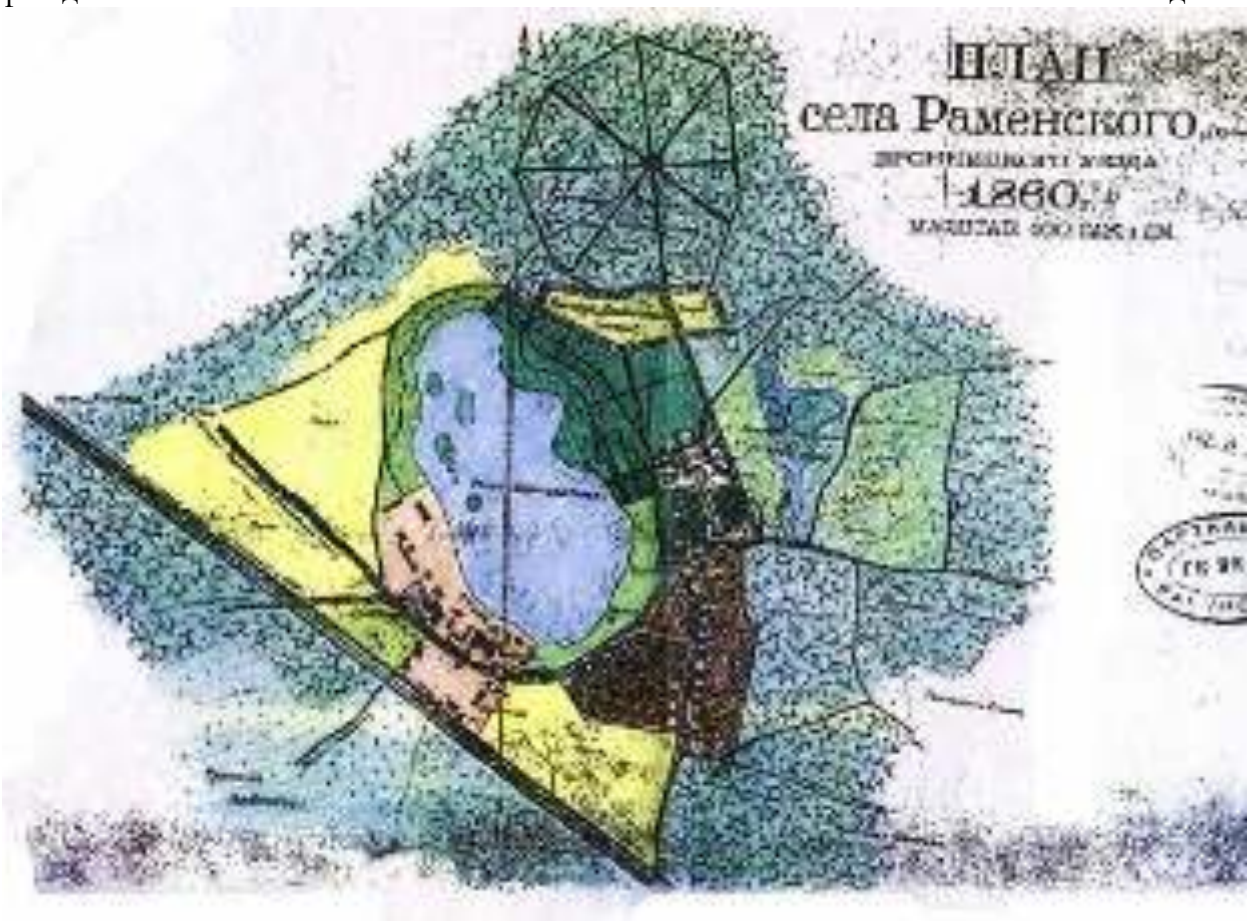

Усадьба «Раменское», XVIII-XIX века, начало XX века

Страница 796/3236, документ 573af594a40d0f29e616b139611b0587
подписан 01.09.2025, опубликован 01.09.2025 в сетевом
издании "РАММЕДИА", тел. +7 (496) 463-12-67, ramnews.ru

Генеральный план усадьбы «Раменское»

Страница 797/3236, документ 573af594a40d0f29e616b139611b0587
подписан 01.09.2025, опубликован 01.09.2025 в сетевом
издании "РАММЕДИА", тел. +7 (496) 463-12-67, ramnews.ru

Домъ княжны М. А. Прозоровской-Голицыной въ Раменскомъ.

Парк, XVIII-XIX вв., нач. XX в.

В 1786 году Раменская волость перешла по наследству к князю Павлу Михайловичу Волконскому (1763-1808 гг.).

В селе Троицкое-Раменское П.М. Волконский купил землю у церкви и построил на ней дом с ротондой на крыше, обустроив усадьбу с большой роскошью. Там можно было увидеть прекрасную мебель, картины и фамильную галерею, которая экспонировалась на «Выставке русских портретов» в Таврическом дворце в Санкт-Петербурге в 1905 году.

На берегу Борисоглебского озера Павел Михайлович разбил прекрасный парк. В России второй половины XVIII века участки земли для прогулок и отдыха нередко включали в себя живописную композицию «английских» парков, в которую внедрялись «регулярные фигуры», сохранившиеся от парков, разбитых по французской или голландской моде. Все садовые «безумства» того времени нашли своѐ место и в имении П.М. Волконского. Это был парк нового типа, в основе которого лежала идея пространственного раскрытия пейзажа.

Дорожки и аллеи из цветущих подстриженных кустарников расходились от дома вниз к Борисоглебскому озеру. Аллеи были извилистыми, они уподоблялись случайно протоптанным лесным тропинкам. Каждый поворот неожиданно открывал беседку, статую или павильон. На ухоженных лужайках в специальных вольерах разгуливали павлины и цесарки.

На берегу озера и речки Чернавки стояли изящные мостики, деревянные павильоны и беседки для отдыха у воды. Белые и чѐрные лебеди подплывали к гостям и брали корм из рук. Для птиц были построены плавучие домики. На Борисоглебском озере были также устроены плавучие острова, имелась лодочная станция с целой флотилией лодок. Около озера находились цветники, фонтан и беседка с прекрасным видом на гладь воды.

Страница 798/3236, документ 573af594a40d0f29e616b139611b0587
подписан 01.09.2025, опубликован 01.09.2025 в сетевом
издании "РАММЕДИА", тел. +7 (496) 463-12-67, ramnews.ru

Настоящим украшением парка стали въездные ворота, ныне утраченные. От широкой липовой аллеи, которая начиналась от ворот и вела вглубь парка, образуя своеобразный коридор, сегодня осталась небольшая часть. По сторонам дороги тянулись зелѐные стены- боскеты (стриженные кустарники). Статуи античных богов были эффектно расставлены среди зелени парка.

Помимо ольхи, ивы, клѐна, рябины и других лиственных пород среднерусской полосы, там росли деревья таких экзотических видов, как маньчжурский и грецкий орех, пробковое дерево, лиственница, каштан, пихта, белая акация, американский клѐн, черѐмуха Виргинская и вишня Пенсильванская.

П.М. Волконский также уделял большое внимание вопросам ведения сельского хозяйства. Он приглашал из-за границы к себе на службу агрономов, садоводов и других специалистов, которые выполняли работы по осушению болот и насаждению лесов, разведению скота и прудовой рыбы.

В парке был пчельник, в оранжереях и питомниках выращивали редкие виды цветов, плодовых, фруктовых и декоративных деревьев. Зимние сады являлись обязательной частью русской усадьбы XVIII века. На территории нынешнего Раменского парка находились отапливаемые теплицы, где выращивали землянику, артишоки, лимоны, лавр, спаржу и даже ананасы до полной зрелости. На аллеях в кадках росли пальмы, которые на зиму убирали в оранжерею.

Типичным сооружением для романтических парков екатерининского времени был грот - живописное нагромождение больших камней. В имении П.М. Волконского тоже имелась такая таинственная пещера, казавшаяся преддверием некого нереального мира. Своды и стены внутри были выложены раковинами вперемежку с вьющимися водорослями из разноцветной массы.

В глубине парка на поляне располагался зверинец, от которого во все стороны расходились просеки в виде звезды.

Ежегодно в праздник Святой Троицы вокруг озера и даже по парку проходил торжественный крестный ход, по окончании которого перед обедней по традиции все купались в святом Борисоглебском озере, очищаясь от недугов и греховных помышлений.

Позже владельцем Раменской волости стал князь Александр Александрович Прозоровский-Голицын (1853-1914 годы). Новый хозяин усадьбы разрешил простой публике гулять в парке в день рождения его дочери Марии и устраивал детские праздники с угощением.

Во второй половине XIX столетия резко возросло потребление воды из озера. Это было связано с развитием текстильной фабрики, с увеличением численности жителей села и строительством железной дороги. Под руководством первого русского директора Раменской мануфактуры Ф.М. Дмитриева в 1864-1866 годах французские инженеры провели серьѐзные гидрологические и топографические исследования Борисоглебского озера и на основе полученных данных разработали талантливый проект его наполнения и устойчивого водоснабжения. Он был претворѐн в жизнь и включал в себя Дергаевское аккумулирующее водохранилище с системой канав и ручьѐв, собирающих вешние воды в лесу и направляющих их в водосборник. Каналы длинною в пять километров с несколькими шлюзовыми ступенями, с шиберными затворами служили для подачи накопленной за весну воды самотѐком в озеро. В то время уровень грунтовых вод был достаточно высоким. В парке били многочисленные родники. Каждую весну полноводная речка впадала в озеро в том самом месте, где был изящный каменный мост, снесѐнный в 1985 году.

В настоящее время эта гидросистема не работает: шлюзы заржавели, каналы забиты мусором, излишки воды из Дергаевского водохранилища затапливают лес.

В 1914 году в парке открылся «Малютинский клуб спорта». Тогда между церквями Святой Троицы Бориса и Глеба была построена горка с виражами, которая стала любимым местом отдыха детей и взрослых.

Страница 799/3236, документ 573af594a40d0f29e616b139611b0587
подписан 01.09.2025, опубликован 01.09.2025 в сетевом
издании "РАММЕДИА", тел. +7 (496) 463-12-67, ramnews.ru

После революции княжеская усадьба получила название «Народное имение». Парк стал доступен широкой публике, соответственно все парковые «безумства» исчезли.

В 1933 году парку было присвоено название - «Межпрофсоюзный парк культуры и отдыха Раменского райпрофсовета им. Тов. Шверника». Судя по отзывам в газетах, парк пришѐл в страшное запустение.

В 1935 году в парке появилась парашютная вышка, тогда же открылся дневной Дом отдыха для рабочих фабрики «Красное знамя».

В 1950-е годы парк преобразился: в нѐм устроили детскую площадку, футбольное поле, качели, карусели, танцевальную веранду, зелѐный кинотеатр, восстановили беседку с видом на озеро и др.

В 1956 году открылся стадион «Сатурн».

В тот период парк занимал 145 га.

В 1980-е годы в нѐм стали проводить профессиональные праздники для предприятий, включая награждения и выступления передовиков производства. В конце 1980-х годов парк стал зарастать крапивой, вековые деревья безжалостно выпиливались, а парковые сооружения и аттракционы пришли в упадок. В 1992 году сломали беседку, кроме того через парк стали ездить автомобили.

Впоследствии территория парка стала активно застраиваться. Рядом со стадионом появился бассейн (1978 год) и профилакторий (1985 год). В 1999 году стадион «Сатурн» был реконструирован и теперь отвечает всем мировым стандартам. Началось активное строительство жилых домов в парке и на речке Чернавке, которая перестала существовать и превратилась в замусоренный водоѐм.

В 2001 году постановлением Правительства Московской области городской парк XVIII века был включѐн в список памятников истории и культуры регионального значения.

На территории Раменского муниципального парка в 2002 году состоялось открытие «Музея современной военной техники» и «Колеса обозрения».

В 2008 году открылся Дворец спорта «Борисоглебский» и вдоль Северного шоссе началось интенсивное строительство высотных домов.

Сейчас старинный двухсотлетний парк переживает не лучшие времена.

Парк нуждается в постоянной заботе и бережном отношении. Необходимо проведение работ по благоустройству, восстановлению изящного каменного моста через речку, необходима разработка проекта по наполнению и устойчивому водоснабжению Борисоглебского озера.

Парк 1966 год

Страница 800/3236, документ 573af594a40d0f29e616b139611b0587
подписан 01.09.2025, опубликован 01.09.2025 в сетевом
издании "РАММЕДИА", тел. +7 (496) 463-12-67, ramnews.ru

Парк 1966 год

Страница 801/3236, документ 573af594a40d0f29e616b139611b0587
подписан 01.09.2025, опубликован 01.09.2025 в сетевом
издании "РАММЕДИА", тел. +7 (496) 463-12-67, ramnews.ru

Парк 2011 год, родник

Парк 2011 год, спуск к роднику

Аллея в парке 2011 год

Лесопарк («Зверинец», «Восьмидорожье») , XVIII-XIX вв., нач. XX в.

В 1786 году Раменская волость перешла по наследству к князю Павлу Михайловичу Волконскому (1763-1808 гг.).

В селе Троицкое-Раменское П.М. Волконский купил землю у церкви и построил на ней дом, обустроив усадьбу с большой роскошью.

Страница 802/3236, документ 573af594a40d0f29e616b139611b0587
подписан 01.09.2025, опубликован 01.09.2025 в сетевом
издании "РАММЕДИА", тел. +7 (496) 463-12-67, ramnews.ru

На берегу Борисоглебского озера Павел Михайлович разбил прекрасный парк. В России второй половины XVIII века участки земли для прогулок и отдыха нередко включали в себя живописную композицию «английских» парков, в которую внедрялись «регулярные фигуры», сохранившиеся от парков, разбитых по французской или голландской моде. Все садовые «безумства» того времени нашли своѐ место и в имении П.М. Волконского. Это был парк нового типа, в основе которого лежала идея пространственного раскрытия пейзажа.

В глубине парка (в лесной части), в одном километре от усадебного дома, на поляне располагался зверинец. Здесь водились дикие животные: косули, олени, лани, кабаны, лоси, белки и зайцы. Некоторые из них настолько привыкли к человеку, что можно было кормить с рук.

От зверинца во все стороны расходились просеки в виде звезды (так называемое «Восьмидорожье»). Неподалѐку располагалась «плодовитая поляна» с фруктовым садом, огород и пасека. Конюшня и псарня были вынесены подальше от дома. Здесь держали прекрасных чистокровных лошадей и породистых охотничьих собак.

Парк и лес являлись собственностью князей. Простой народ мог пройти в парк по большим праздникам и в день рождение Марии Александровны Прозоровской-Голицыной. А в лес для сбора грибов и ягод пускали по особым билетам.

Неотъемлемой частью лесопарка было озеро. По его берегам росли великолепные плакучие ивы, ветки которых доходили до самой воды, стояли купальни, была лодочная станция.

Страница 803/3236, документ 573af594a40d0f29e616b139611b0587
подписан 01.09.2025, опубликован 01.09.2025 в сетевом
издании "РАММЕДИА", тел. +7 (496) 463-12-67, ramnews.ru

Просека в лесопарке («Восьмидорожье»)

Страница 804/3236, документ 573af594a40d0f29e616b139611b0587
подписан 01.09.2025, опубликован 01.09.2025 в сетевом
издании "РАММЕДИА", тел. +7 (496) 463-12-67, ramnews.ru

Просека в лесопарке («Восьмидорожье»)

Страница 805/3236, документ 573af594a40d0f29e616b139611b0587
подписан 01.09.2025, опубликован 01.09.2025 в сетевом
издании "РАММЕДИА", тел. +7 (496) 463-12-67, ramnews.ru

Лесопарк («Зверинец»)

Страница 806/3236, документ 573af594a40d0f29e616b139611b0587
подписан 01.09.2025, опубликован 01.09.2025 в сетевом
издании "РАММЕДИА", тел. +7 (496) 463-12-67, ramnews.ru

40. Здание, где на собраниях выступали председатель ВЦИК Калинин Михаил Иванович, нарком просвещения Луначарский Анатолий Васильевич, председатель Центробалта Дыбенко Павел Егорович. (г. Раменское, ул. Карла Маркса, д.1)

Это здание является школой № 4. Восьмого ноября 1924 года, в седьмую годовщину победы революции в зале школы открылся торжественный пленум уездного комитета партии, исполкома уездного Совета, уездного профсоюзного бюро и других общественных организаций уезда. Присутствующие минутой молчания почтили память погибших в дни Октября, потом заслушали доклад М.И. Калинина, посвящѐнный 7-й годовщине революции, в котором он дал оценку деятельности первых лет молодого советского государства.

На мемориальной доске школы № 4 сделана следующая надпись: «В здании этой школы 8 ноября 1924 года перед рабочими фабрики «Красное Знамя» выступал Михаил Иванович Калинин». В эту школу приезжали выступать нарком просвещения Анатолий Васильевич Луначарский, председатель Центробалта Павел Ефимович Дыбенко.

История здания школы неразрывно связана с историей Раменской мануфактуры. На рубеже веков фабрика стала одним из ведущих промышленных предприятий России, центром распространения самых передовых производственных технологий в своей отрасли. Она была отмечена многочисленными наградами на международных и всероссийских выставках.

И сам город Раменское сформировался во многом благодаря именно фабрике и первому русскому директору Раменской мануфактуры - Ф.М. Дмитриеву (1829-1882 годы). Всѐ, что построено или запроектировано в городе Раменском при Ф.М. Дмитриеве - производственные корпуса фабрики, школа, больница, баня, общежитие для рабочих и проч. - до сих пор служит городу и даже украшает его.

Школа на фабрике начала своѐ существование с 1858 года, благодаря настойчивым стараниям Ф.М. Дмитриева. Очень скромная по своим материальным средствам, она сразу оказывается весьма значительною по числу учеников, которых набралось более 200 человек. Помещалась она в самой фабрике, где под неѐ были отведены две большие комнаты.

Выстроенное в 1870 году деревянное здание школы сгорело. На этом месте в 1898 году было начато строительство нового здания школы, которое было окончено в 1900 году. В 1900 году в школе учились 659 учеников. Из них 396 мальчиков и 263 девочки. Мальчики и девочки учились в разных классах. Обучение длилось 4 года. В школу принимались все желающие в возрасте от 8 до 9 лет. К этому времени школьная библиотека насчитывала 16446 книг. Школа стала именоваться Малютинским фабричным училищем.

Здание школы каменное двухэтажное в форме каре с внутренним двором и полуподвальным третьим этажом. Как видно в плане (стр. 52), в первом этаже расположено 16 классных комнат, комната для заведующего, учительская комната, канцелярия, зал для народных чтений и спектаклей в два света на 1000 человек, рекреационный зал и читальня, а в полуподвальном этаже помещаются раздевальные комнаты, библиотека, комната для служителей, кухня, котельная для отопления и вентиляции здания, калориферы и запасные комнаты. Актовый зал использовался не только для школьных, но и для различных общественных мероприятий, проводимых на фабрике и селе. Здесь устраивались балы, встречи, праздники, собрания. На сцене актового зала с концертами выступали московские артисты А.В. Нежданова, Л.В. Собинов и др., ставились спектакли Большого и Малого столичных театров.

Полы в вестибюлях и коридорах сделаны из метлахской плитки, в подвальных помещениях асфальтовые, а во всех остальных деревянные. Потолки в вестибюлях, коридорах и котельной сводчатые, а в остальных помещениях деревянные оштукатуренные. Лестницы крыльца сделаны из тарусского мрамора.

Страница 807/3236, документ 573af594a40d0f29e616b139611b0587
подписан 01.09.2025, опубликован 01.09.2025 в сетевом
издании "РАММЕДИА", тел. +7 (496) 463-12-67, ramnews.ru

Автором проекта здания являлся архитектор Г. Кайзер, который на рубеже XIX — XX вв. проектировал здания фабрики, больницы, бани и др.

Несмотря на большие размеры, краснокирпичное здание, расчлененное угловыми выступами, а по центру — аркой проезда внутрь квадратного двора, богато украшенное белыми обрамлениями окон, балкончиков и фигурной кладкой, и сегодня выглядит легким и нарядным.

В последние годы здание обнесено красивой металлической оградой.

В настоящее время здание школы находится в хорошем состоянии, проведены реставрационно-восстановительные работы.

В школе есть два музея: музей истории школы и Музей боевой воинской славы 7-й гвардейской Черкасской Краснознаменной ордена Богдана Хмельницкого воздушно-десантной дивизии, ветераны которой постоянно поддерживают связь с учащимися, ежегодно приезжают сюда в День Победы.

Школа, как и фабричные корпуса, больница и другие сооружения в центре города Раменское представляет собой своеобразный архитектурный ансамбль, отражающий расцвет архитектурного стиля конца XIX — начала XX веков.

Здание, где на собраниях выступали председатель ВЦИК М.И.Калинин, нарком просвещения А.В.Луначарский, председатель Центробалта П.Е. Дыбенко, 1920-е годы.

Здание фабричной школы, 1900 год. Вид с юго – востока

Фабричная школа (фото 1900-х годов). Вид с юго-востока на главный фасад

Страница 808/3236, документ 573af594a40d0f29e616b139611b0587
подписан 01.09.2025, опубликован 01.09.2025 в сетевом
издании "РАММЕДИА", тел. +7 (496) 463-12-67, ramnews.ru

План первого этажа

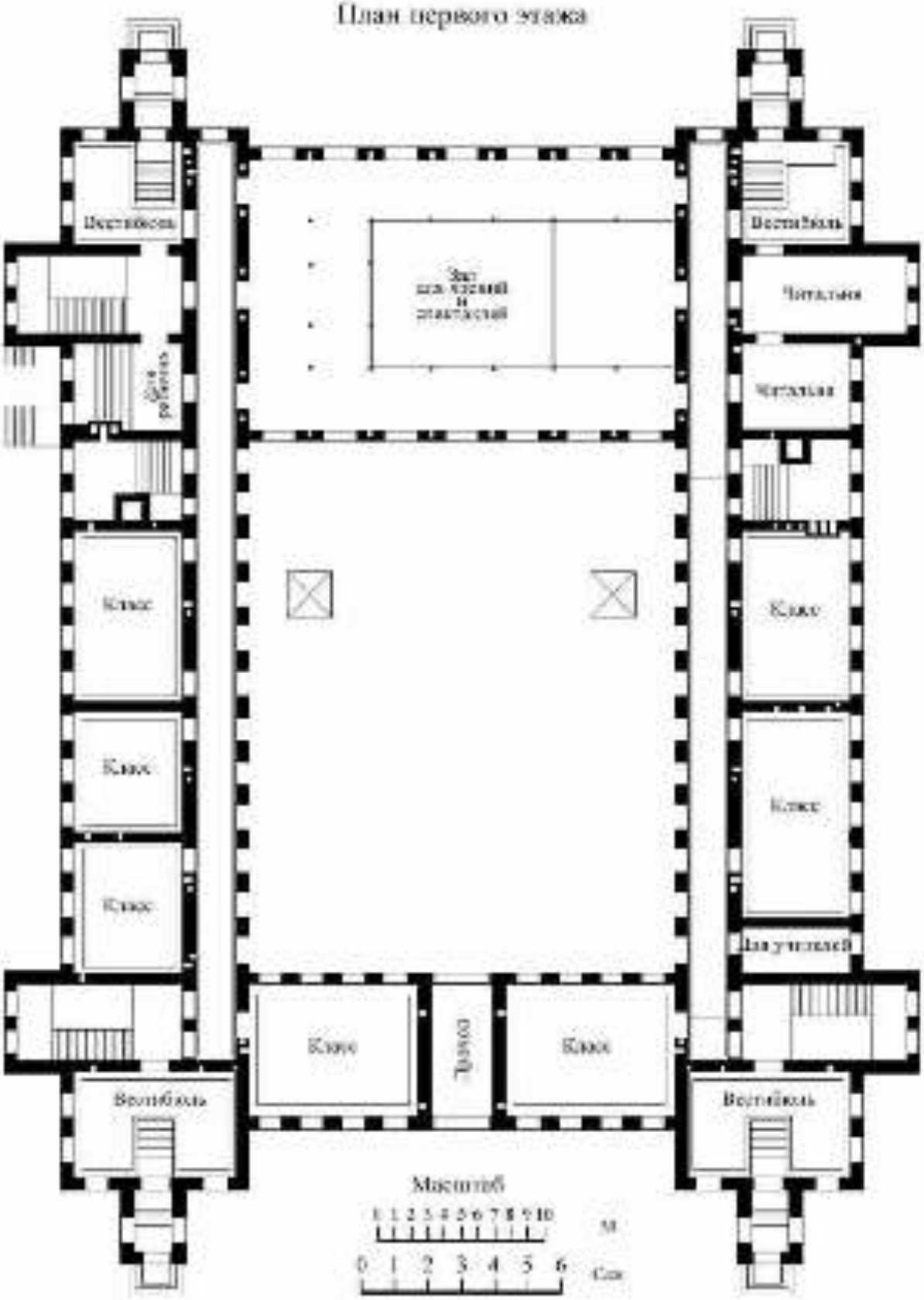

Страница 809/3236, документ 573af594a40d0f29e616b139611b0587
подписан 01.09.2025, опубликован 01.09.2025 в сетевом
издании "РАММЕДИА", тел. +7 (496) 463-12-67, ramnews.ru

Вид с юго-востока на восточный фасад

Вид с юга на южный фасад

Страница 810/3236, документ 573af594a40d0f29e616b139611b0587
подписан 01.09.2025, опубликован 01.09.2025 в сетевом
издании "РАММЕДИА", тел. +7 (496) 463-12-67, ramnews.ru

41. Ансамбль производственных зданий Раменской мануфактуры «Товарищество П.Малютина сыновья», 2-я четверть XIX в.- 1910-е гг. (город Раменское, ул. Карла Маркса, д.5):

- Старый корпус с конторой и переходом, 1830-е гг., 1873 г., 1910-е гг., арх. Г.Кайзер;
- Бумагопрядильный корпус, 1860-е-1873 гг.;
- Прядильно-ткацкий корпус, 1880-е гг., 1890-е гг.;
- Прядильный корпус, 1910-е гг.;
- Газгольдеры, 1880-е гг.;
- Производственный корпус, 1911 г., арх. Г.Кайзер;
- Электростанция с фабричной трубой, 1910-е гг.

Раменская мануфактура - фабрика Малютиных является одним из интересных памятников промышленной архитектуры второй половины XIX века. Старая планировка производственно-жилого комплекса частично утратила свой прежний облик в результате строительства ряда новых и сноса старых зданий, но все-таки дает общее представление о том, что было создано более века назад.

В журнале «Наука и жизнь» (№ 3 за 1983 г.) в статье кандидата архитектуры Т. Кудрявцевой «Промышленные сооружения — памятники архитектуры» сказано следующее: «Возникший в России во второй половине XIX столетия русско-византийский стиль отразил стремление зодчих соединить технические новшества в строительстве с возрождающимися в архитектуре формами самобытного русского искусства. В этом стиле строили почти все промышленные сооружения конца прошлого столетия. Многие из них сохранились... Пожалуй, одной из самых совершенных до конца XIX века была бумагопрядильная и ткацкая фабрика в подмосковном местечке Раменское». История фабрики связана с именем выдающегося русского технолога текстильного производства, профессора Московского Императорского Технического училища (ныне - университет имени Н.Э. Баумана) Федора Михайловича Дмитриева, учителя известного русского инженера-конструктора В.Г. Шухова.

В течение двадцати лет Ф.М. Дмитриев занимался модернизацией производства в Раменском, созданием единого фабричного комплекса многоэтажных фабричных и жилых корпусов.

Эта работа получила высшую награду на Международной выставке «Гигиена и спасение жизни», которая проходила в Брюсселе в 80-х годах XIX века.

Технология текстильного производства предполагает наличие длинных помещений, освещенных множеством окон. Но фабрики выглядели весьма компактными сооружениями. Мощные краснокирпичные стены, с разрушающими монотонность фасадов башнями- лестницами, с белыми деталями, обрамляющими окна и карнизы, до сих пор поражают своей величественностью, выделяясь даже на фоне современной многоэтажной застройки. Фабричные комплексы дали толчок к развитию текстильных городков.

Градостроительную композицию, своеобразие текстильных городков Иваново, Орехово-Зуево, Кохмы и многих других до сих пор определяют старые фабричные здания. Они неразрывно связаны с образом этих городов, их историей.

Сохранить облик производственных зданий, особенно тех, что определяют главную достопримечательность города, связаны с его образом, определяют его лицо, — необходимо.

Фабричные корпуса Раменской мануфактуры, где раньше более 170 лет подряд выпускались пряжа и ткани, и бывшие жилые казармы рабочих используются сегодня для размещения различных учреждений и акционерных обществ, постройки фабрики в основном сохранились и теперь составляют историческую часть города Раменское, являясь памятником его строителям второй половины XIX века.

Страница 811/3236, документ 573af594a40d0f29e616b139611b0587
подписан 01.09.2025, опубликован 01.09.2025 в сетевом
издании "РАММЕДИА", тел. +7 (496) 463-12-67, ramnews.ru

Раменская мануфактура - фабрика Малютиных.
Хронограф

1825 г. — Имение Раменское с 334 жителями после смерти Ф.С. Голицына переходит к его вдове — княгине Голицыной. По ходатайству Анны Александровны Голицыной фамилия князей Прозоровских передается старшему сыну, и с этого времени он именуется Голицын- Прозоровский. Дела вдовы А.А. Голицыной пришли в полный упадок. Имения все были заложены, много леса продано на сруб. Помощь помещице оказал сам Николай I-Голицына была когда-то фрейлиной "ее величества". Николай 1 учредил целую комиссию по устройству дел княгини. Комиссия предложила для увеличения доходов А.А. Голицыной и ее семьи устроить в имении две фабрики— бумажную на речке Хрипани, которая оказалась убыточной и закрылась через несколько лет, и прядильную на берегу Борисоглебского озера при селе Новотроицкое-Раменское.

1831 г. - При селе Раменском строится деревянная фабрика.

К управлению фабрикой была приставлена генеральша Бахметьева (по воспоминаниям графини Риччи, известной певицы, жившей в то время в Троицком (Раменском).

Дело было поручено директорам, заинтересованным лишь в собственной прибыли. Однако бесчеловечные условия труда вызвали недовольство рабочих. Фабрика сгорела при невыясненных обстоятельствах, и на ее месте строятся два кирпичных корпуса

1833 г. - Построен первый каменный корпус. Это т. н. мотельный корпус Раменской фабрики, нижний этаж которого был занят складом. Впоследствии фабрика сдавалась в аренду разным людям: в 1841г. — Хайлову, в 1843г. - братьям Малютиным. Купец П.С. Малютин приступил вскоре к ее серьезному техническому перевооружению и развитию. Но тяжелые условия труда оставались. Особо жестокое отношение к рабочим оказывалось иностранца-ми — специалистами и управляющими, приехавшими из Англии.

1851 г. — Имение перешло к А.Ф. Прозоровскому-Голицыну. П.С. Малютин, несмотря на противодействие директора — англичанина Камерона, пригласил на службу молодого, энергичного техника Ф.М. Дмитриева, только что окончившего технологический институт в Санкт-Петербурге.

1853 г. - Раменская фабрика по числу рабочих занимала второе место среди бумогопрядильных фабрик Московского губернии. На фабрике работало 1130 человек.

1858 г. — Основана школа для детей рабочих фабрики на 250 учащихся по инициативе Ф.М. Дмитриева. Первоначально размещалась в 2-х комнатах одного из корпусов фабрики. (В 1870г.- 2-х этажное деревянное здание, в 1900г. -каменное). С 1859г. в школе велось обязательное обучение всех фабричных детей, раздельно для девочек и мальчиков. Учеников было более шестисот. Школьная библиотека насчитывала 5804 тома.

1859 г. — П.С. Малютин повел переговоры с Прозоровскими — Голицыными о продаже фабрики с землей. На фабрике работало около 1130 человек.

1860 г. - Ф.М. Дмитриев стал директором фабрики. В этом же году скончался П.С.Малютин - создатель славы фабрики.

1866 г. — Князь А.Ф. Прозоровский-Голицын - сын владельцев бумагопрядильной фабрики в Раменском, продал сыновьям купца П.С. Малютина 39 десятин земли с фабрикой и всеми постройками:

1. 3-х эт. каменный производственный корпус.
2. 2-х эт. деревянный производственный корпус.
3. Каменное заведение для литейной.
4. Высокая дымовая труба.
5. 2-х эт. каменный корпус, бывший до 1843 г. ватерной, в котором был склад.
6. Каменный сарай для склада товаров.

Страница 812/3236, документ 573af594a40d0f29e616b139611b0587 подписан 01.09.2025, опубликован 01.09.2025 в сетевом издании "РАММЕДИА", тел. +7 (496) 463-12-67, ramnews.ru

7. 2-х эт. каменный дом для квартир служащих.
8. Пять 2-х эт. бараков для рабочих.
9. Деревянный конный двор и несколько деревянных построек для хозяйственных надобностей.

За все постройки и землю было уплачено очень дешево — всего 83 715 руб. серебром.

По оформлении сделки на семейном совете Малютиных было решено немедленно приступить к переоснащению предприятия. Первым шагом был отъезд Ф.М. Дмитриева за границу для ознакомления с лучшими зарубежными прядильными и ткацкими фабриками.

Фабрика стала быстро расширяться.

Через несколько лет она была оборудование новыми английскими машинами. В 1866 г. по возвращении из заграницы Ф.М. Дмитриев начал перестройку корпуса прядильной фабрики. В 1868 г. постройка была закончена, устроены водопровод и газовое освещение, торфяное отопление. Корпус сохранился.

1869 г. - Ф.М. Дмитриев был приглашен читать лекции в Императорском техническом училище (ныне Государственный технический университет им.Баумана) по технологии волокнистых веществ.

Выдано свидетельство из Московского Губернского Правления Торговому Дому Т. Малютин и К " на содержание в Бронницком уезде, при селе Троицко-Раменском, бумагопрядильной фабрики, состоящей из 2-х отделений:

Старая фабрика: главный корпус каменный 3-х эт., 2-х эт. деревянный корпус, пять 2-х эт. деревянных корпусов для рабочих, кузница, паяльная, больница, училище на 350 детей.

Новая фабрика - на том же дворе: главный 5 эт. каменный корпус, каменное здание газового завода.

Рабочего народа на фабрике обоего пола с малолетними — 925 чел.

На фабрике введено ткацкое производство — установлено 80 механических ткацких станков.

1870 г. - Выстроено 2эт. деревянное здание школы с библиотекой.

1871 г. - Начато строительство жилых кирпичных корпусов фабрики— на территории 15 десятин между хвойными лесами и полем.

1872 г. — На первой Всероссийской политехнической выставке демонстрировалась образцово-показательная фабричная школа — «бумагопрядильная фабрика купцов — братьев Малютиных в 42-х верстах от Москвы возле Раменского...»

1873 г. — Фабрика была расширена. Старое 3-х эт. было переделано и приспособлено под контору, склад и приготовительное отделение. На фабрике действовали 4 паровые машины, 11 паровых котлов, 78 тысяч веретен, 680 ткацких станков. Введение в строй железной дороги и станции Раменское привело к возникновению пристанционного поселка и ускорило развитие фабрики. Резко возрастает численность рабочего населения. Село Раменское превращается по существу в фабричный поселок, где все население, в том числе и крестьянское, было так или иначе связано с предприятием и попадало в зависимость от фабрикантов.

1876 г. - На фабрике работало 1300 человек. В Брюсселе фабрика получила вторую награду вслед за заводом Крупна - за постановку производства и высокий уровень труда.

1881 г. - Построен новый 3-х эт. каменный корпус для ткацкого производства, куда были перенесены станки из 5 эт. здания и куплены новые. Общее оборудование фабрики состояло из 98000 веретен и 1000 ткацких станков.

1882 г. — Ф.М. Дмитриев, первый русский директор и известный ученый, профессор Технологического Института скончался. Похоронен у Большой Троицкой церкви, памятник ему создал скульптор М. А. Антокольский.

1883 г. - Выстроен новый газовый завод и расширены механические мастерские.

Страница 813/3236, документ 573af594a40d0f29e616b139611b0587
подписан 01.09.2025, опубликован 01.09.2025 в сетевом
издании "РАММЕДИА", тел. +7 (496) 463-12-67, ramnews.ru

1888 г. — Построен родильный приют.

1891 г. - Построено каменное здание больницы, деревянное было сломано. На постоянное жительство из Москвы приехал фабричный врач, в 1892 г. приглашен был второй, а к 1900 г. появился третий.

1893 г. — Начаты работы по надстройке двух этажей на ткацкой фабрике и в следующем году было пущено 32000 прядильных веретен - мюльных и ватерных

1897 г. - Впервые была электрифицирована часть фабрики.

1899 г. — К ткацкому зданию фабрики была осуществлена пристройка во всю ширину корпуса и в длину 32 саж. Поставлено 14800 веретен и 300 новых ткацких станков.

На рубеже веков Раменская фабрика стала одним из ведущих промышленных предприятий России, центром распространения самых передовых производственных технологий в своей отрасли. Она была отмечена многочисленными наградами на международных и всероссийских выставках:

1861 г. — Похвальный лист на Мануфактурной выставке в Петербурге.

1870 г. — Государственный герб Мануфактурной выставки в Петербурге. Ф.М.Дмитриеву вручается медаль с надписью "За полезное".

1872 г. — Золотая медаль — высшая награда на Первой Политехнической выставке, где демонстрировалась образцовая фабричная школа.

1876 г. — Большая золотая медаль — высшая награда на Всемирной промышленной выставке в Брюсселе.

1876 г. - Почетная золотая медаль Международной выставки гигиены и спасения жизни в Брюсселе.

1893 г. — Большая бронзовая медаль на Международной выставке в Чикаго. — Почетный диплом — высшая награда на Всероссийской гигиенической выставке в Петербурге.

1896 г. — На Всероссийской художественно-промышленной выставке в Н.Новгороде, в третий раз текстильная фабрика получила государственный герб.

Во всем этом неоценимую роль сыграл Федор Михайлович Дмитриев, 1829-1882 гг., первый русский директор Раменской мануфактуры, 1856-82 гг,

Все, что построено или запроектировано в Раменском при Дмитриеве— производственные корпуса фабрики, школа, больница, баня, общежития для рабочих, родильный приют, богадельня и прочее — до сих пор служит городу, украшает его.

Само Раменское формировалось и развивалось во многом в связи с фабрикой и, следовательно, благодаря Ф.М. Дмитриеву.

1900-1918 гг.

1900 г. — "Раменская бумагопрядильная мануфактура Товарищества Малютина Сыновей" представляла собой целый город,,с несколькими обширными фабричными корпусами, каменными домами для служащих и рабочих, больницей, школой и театральным залом, потребительским магазином и проч. Колоссальность фабрики, ее облик привлекал и восхищал. Сзади фабричные здания выходили на обширное Борисоглебское озеро.

Все прядильное отделение состояло из 146848 прядильных, 93492 мюльных и 53356 ватерных и 2036 крутильных веретен, ткацкое - из 1688 станков (из них 17 жаккардовых и 530 с приборами Добби); ватное отделение - из 12 чесальных машин. Все станки приводились в движение 5 паровыми машинами, развивавшими в общей сложности 4090 индикаторных сил. Пар доставлялся 23 котлами, большинство которых отапливалось нефтяными остатками, остальные же — торфом. Торф для котлов, а также для отопления жилых корпусов разрабатывался на собственных и на арендуемых в окрестностях фабрики болотах. При фабрике имелись механическая и литейная мастерские. Литейная помещалась в здании, соединенном с прядильной фабрикой теплым коридором. До 1900г. выплавлялось 6500 пудов чугуна и 180 пудов меди. В 1900г. было

Страница 814/3236, документ 573af594a40d0f29e616b139611b0587
подписан 01.09.2025, опубликован 01.09.2025 в сетевом
издании "РАММЕДИА", тел. +7 (496) 463-12-67, ramnews.ru

построено отдельное здание и начали отливать 12000 пудов чугуна и 250 пудов меди в год.

Поражали современников не только грандиозные корпуса фабричных зданий Раменского. но и помещения для рабочих, внутреннее распределение фабричных отделений и машин в них, отделка до мелочей интерьеров жилых помещений.

Комплекс фабричных построек включал:

Жилые корпуса фабрики: 10 каменных 3эт. домов для семейных рабочих с 976 квартирами, 8 деревянных 2эт. домов для рабочих, 1 каменный 3эт. дом для бессемейных рабочих на 800 человек и 5 деревянных 1эт. спальных бараков на 1000 человек. Для служащих – 5 каменных и 5 деревянных домов с 43 квартирами.

Школу, 1890 г., каменное здание, 659 учеников.

Фабричную лавку, каменную, 1880-е гг.

Больницу, каменное здание, 1890 г.: амбулатория, аптека, лаборатория,

операционная, 3 мужских и 3 женских палаты, столовая при них,

подсобные и служебные помещения.

Баню, каменное здание, 1880-е гг.

В 1900-х гг. на фабрике работало 8000 человек, а в "казармах" проживало еще больше.

В каменных 3эт. корпусах — "казармах" жили семьи ткачей и прядильщиков. Этот "городок" иначе как "монастырь" не называли. У водных Новосельских ворот дежурили сторожа, хожалые и полицейские, последние жили в 2эт. здании около бани. У фабрики было несколько ворот: "передние", въездные железнодорожной ветки - весы, Новосельские, ворота ватерной-

жилые дома служащих, парковые, ворота Холодовского поля — в Холодове. Около ворот

фабрики размещались торговые заведения купцов Новожиловых, Киселевых, Часо-водневых, Латрыгиных, Гельберта, трактиры Мизгиревых, Гасилина.

1907 г. - Фабрику купил крупный промышленник Бардыгин, имевший текстильные предприятия в Егорьевске и в других городах.

г. — Выстроено и оборудовано новое бетонное 5эт. здание "американской" конструкции и в нем поставлены новые прядильные машины.

Немного позже были электрифицированы все жилые дома и др. строения фабрики.

г. - Погосты и церковь перенесены в связи с расширением фабрики. Сточные воды из ретирад, бани, прачечной и здания фабрики сливались по сети канализационных труб на окраину двора фабрики, где помещалась биологическая очистная станция, единственная в то время в Московской губернии.

1914 г. — Село Раменское (Троицкое) имело свыше 6000 человек фабричного населения.

1918 г. - Фабрика, находившаяся после кончины П.С.Малютина в собственности Торгового Дома - Торгово-промышленного "Товарищества П.Малютина Сыновей" национализирована.

21 гг. — Фабрика почти 2,5 года не работала.

1930е гг.

1922 г. - На Раменской фабрике начался выпуск пряжи и ткани.

Количество жителей в с. Раменском увеличилось до 10 тыс. человек.

1928 г. - Раменская прядильно-ткацкая фабрика, названная "Красное Знамя", почти восстановила довоенный уровень выпуска продукции, оставаясь крупнейшей в Московской губернии. (с 1954 г. - комбинат)

Производство фабрики было сосредоточено в 2-х 5-3т. каменных корпусах и одном 5эт. бетонном корпусе, поставленных один за другим параллельно железной дороге на общем протяжении около 250 саж.

Страница 815/3236, документ 573af594a40d0f29e616b139611b0587
подписан 01.09.2025, опубликован 01.09.2025 в сетевом
издании "РАММЕДИА", тел. +7 (496) 463-12-67, ramnews.ru

Генеральный план, 1868 год

Генеральный план, 1900 год

Страница 816/3236, документ 573af594a40d0f29e616b139611b0587
подписан 01.09.2025, опубликован 01.09.2025 в сетевом
издании "РАММЕДИА", тел. +7 (496) 463-12-67, ramnews.ru

Прядильный корпус (фото 1900 г.)

Прядильно-ткацкий корпус (фото 1900г

Строительство бетонного корпуса Раменской фабрики 1910-е годы (не сохранился)

Страница 817/3236, документ 573af594a40d0f29e616b139611b0587
подписан 01.09.2025, опубликован 01.09.2025 в сетевом
издании "РАММЕДИА", тел. +7 (496) 463-12-67, ramnews.ru



План 1 этажа прядильно-ткацкого корпуса

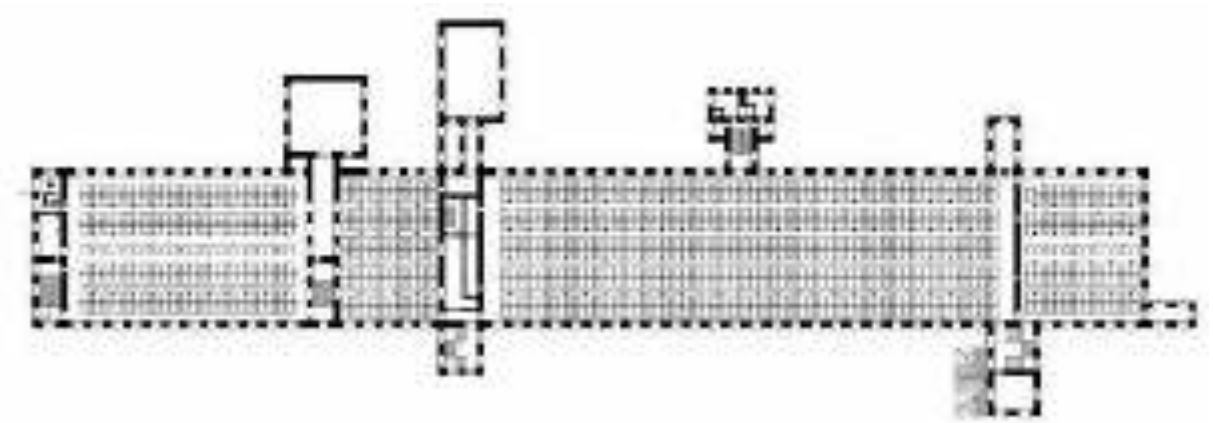

План 2 этажа прядильно-ткацкого корпуса

Фабричная больница (фото 1900г.)

Страница 818/3236, документ 573af594a40d0f29e616b139611b0587
подписан 01.09.2025, опубликован 01.09.2025 в сетевом
издании "РАММЕДИА", тел. +7 (496) 463-12-67, ramnews.ru

Сад на территории фабрики, 1910-е годы

Здание бани (фото 1900г.)

Страница 819/3236, документ 573af594a40d0f29e616b139611b0587
подписан 01.09.2025, опубликован 01.09.2025 в сетевом
издании "РАММЕДИА", тел. +7 (496) 463-12-67, ramnews.ru

Вид с востока (ул. Карла Маркса) на внутренний двор прядильного корпуса фабрики

Вид с востока (ул. Карла Маркса) на внутренний двор прядильного корпуса фабрики

Страница 820/3236, документ 573af594a40d0f29e616b139611b0587
подписан 01.09.2025, опубликован 01.09.2025 в сетевом
издании "РАММЕДИА", тел. +7 (496) 463-12-67, ramnews.ru

Дом для служащих (фото 1900г.)

Дом для служащих (фото 1900г.)

Страница 821/3236, документ 573af594a40d0f29e616b139611b0587
подписан 01.09.2025, опубликован 01.09.2025 в сетевом
издании "РАММЕДИА", тел. +7 (496) 463-12-67, ramnews.ru

Здание скорой помощи (бывший дом для служащих) вид с юго-востока

<u>42. Церковь Бориса и Глеба, 1730 г.</u> (г. Раменское, Первомайская ул., 2)

Церковь Бориса и Глеба (Троицкая) построена по заказу владельца бывшего села Троицкое на Борисоглебском озере графа И.А. Мусина-Пушкина, и возобновлена во второй половине XIX века. В это время, видимо, были перестроены верхние ярусы колокольни, изменено оформление фасадов, под трапезной сделан калориферный подвал, а в колокольне - новая лестница на верхние ярусы. В середине XIX столетия церковь была переосвящена в Борисоглебскую, когда недалеко от неѐ была сооружена новая Троицкая церковь. Рядом с церковью Бориса и Глеба, к северу от неѐ, находилась усадьба Волконских. От усадьбы к настоящему времени сохранились лишь фрагменты аллей и отдельные деревья регулярного парка, спускавшегося террасами к озеру.

Церковь стоит над склоном восточного берега Борисоглебского озера.

Здание кирпичное, на белокаменном цоколе, в настоящее время оштукатурено и побелено. В объѐмной композиции церковь сохранила барочные черты; оформление фасадов, выдержанное в традициях классицизма, характерно для периода эклектики.

Продольно-осевая объѐмно-пространственная композиция церкви состоит из храма типа восьмерик на четверике, трѐхчастной апсиды, прямоугольной трапезной и столпообразной, непропорционально высокой трѐхъярусной колокольни, состоящей из убывающих по объѐму четвериков. Апсида и трапезная понижены относительно четверика храма и равны ему по ширине. Колокольня раньше завершалась шпилем.

Боковые фасады двухсветного четверика храма имеют одинаковые несимметричные композиции. В центре помещѐн дверной проѐм и окно над ним. Окнами прорезаны грани восьмерика и скругления апсиды. Боковые фасады трапезной решены на две оси окон. Двери храма обрамлены гладкими контурными наличниками. Окна четверика, апсиды и трапезной декорированы наличниками в виде пилястр, несущих

Страница 822/3236, документ 573af594a40d0f29e616b139611b0587
подписан 01.09.2025, опубликован 01.09.2025 в сетевом
издании "РАММЕДИА", тел. +7 (496) 463-12-67, ramnews.ru

прямые профилированные сандрики. Наличники на восьмерике завершены сандриками лучковой формы. Углы четверика и восьмерика закреплены рустованными пилястрами. Гладкими пилястрами акцентированы углы трапезной и скругления апсиды. Стены храма, апсиды и трапезной завершают широкие многообломные карнизы со штукатурным профилем.

Первый ярус колокольни внутри имеет Т-образный план, перекрыт системой коробых сводов, образующих в месте пересечения крестовый свод. На верхние ярусы ведѐт металлическая винтовая лестница, устроенная в заложенном западном проѐме. Грани ярусов колокольни прорезаны крупными арочными проѐмами с клинчатыми замками в перемычках, обрамлѐнных полукруглыми архивольтами. Первый ярус обработан ленточным рустом и в основании перемычек охвачен узким карнизом. Проѐмы второго яруса вписаны в двух пилястровые «тосканские» портики. Третий ярус завершѐн резонатором с круглыми окнами и декорирован по бокам арочных проѐмов «накладными досками» и прямоугольными «лежачими» филѐнками. Ярусы завершают широкие карнизы.

В храме переход от четверика к восьмерику осуществлѐн с помощью ступенчатых тромпов. С апсидой храм объединѐн тремя арочными проѐмами, а с трапезной - одним широким проѐмом тоже арочной формы. Апсида перекрыта лотковым сводом с распалубкой над средним окном. Трапезная перекрыта полулотковым сводом с распалубкой над окнами и над проѐмом, ведущим в колокольню. В трапезной сохранилось покрытие пола метлахской плиткой.

Церковь Бориса и Глеба - образец каменной церкви первой трети XVIII века, частично сохранившей в объѐмной композиции характерные для своего времени черты. Пластичный фасадный декор относится ко второй половине XIX столетия. Церковь служит важной вертикалью в панораме восточного берега Борисоглебского озера.

Церковь Бориса и Глеба бала закрыта для верующих в 1929 году, в церкви до 2005 года располагался историко-художественный музей.

В 1995 г. начата, а в 2002 г. завершена реставрация шпиля церкви, и был установлен крест, а вскоре церковь стала символом города: 6 марта 1995 г. утвержден герб города Раменское. На гербе волнистыми линиями символически изображена гладь Борисоглебского озера и, в центре герба, силуэт трехъярусной колокольни церкви Бориса и Глеба в обрамлении елей.

Еще до переезда музея при храме 16 апреля 2000 г. была создана община верующих, которые регулярно собирались на богослужения. После переезда музея внутри здания церкви ведутся реставрационные работы.



Церковь Бориса и Глеба, 1725-1730 годы, 2-я половина XIX века. Вид с юго-востока

Страница 823/3236, документ 573af594a40d0f29e616b139611b0587
подписан 01.09.2025, опубликован 01.09.2025 в сетевом
издании "РАММЕДИА", тел. +7 (496) 463-12-67, ramnews.ru

Вид с севера

Страница 824/3236, документ 573af594a40d0f29e616b139611b0587
подписан 01.09.2025, опубликован 01.09.2025 в сетевом
издании "РАММЕДИА", тел. +7 (496) 463-12-67, ramnews.ru

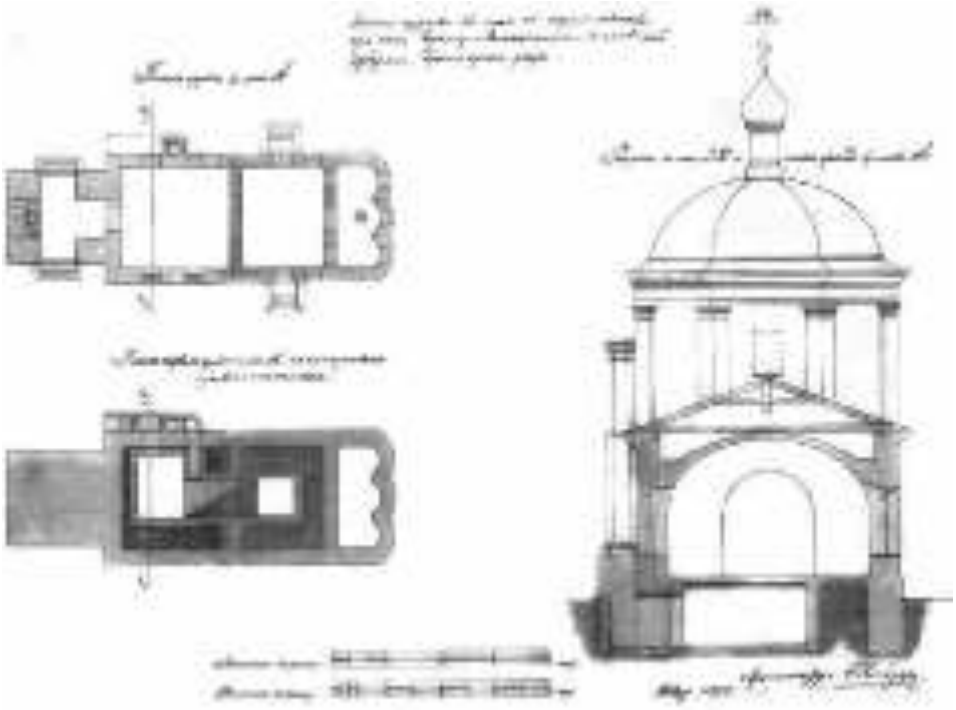

План церкви во имя Святых Бориса и Глеба при селе Троице-Раменском Московской губернии Бронницкого уезда, 1899 год (ЦИАМ)



План местности Троицкой (Бориса и Глеба) церкви села Троицкое-Раменское Бронницкого уезда. Проект пристройки, 1885 год. Архитектор П.Зыков (ЦИАМ)

Страница 825/3236, документ 573af594a40d0f29e616b139611b0587
подписан 01.09.2025, опубликован 01.09.2025 в сетевом
издании "РАММЕДИА", тел. +7 (496) 463-12-67, ramnews.ru

Восточный фасад

Страница 826/3236, документ 573af594a40d0f29e616b139611b0587
подписан 01.09.2025, опубликован 01.09.2025 в сетевом
издании "РАММЕДИА", тел. +7 (496) 463-12-67, ramnews.ru

43. Церковь Святой Троицы, 1847-1852 гг., 1885-1888 гг.

(г. Раменское, Первомайская ул., 2)

С увеличением количества рабочих на текстильной фабрике и числа проживающих в селе Троицкое-Раменское (так в те поры назывался город) росло количество прихожан, а одна небольшая княжеская церковь их всех вместить не могла. Поэтому к середине XIX века возникла необходимость сооружения нового приходского храма больших размеров.

Троицкая церковь при Борисоглебском озере в городе Раменское построена в 1852 году на средства купца П.С. Малютина и княгини А.А. Голициной. Помимо главного престола, храм имел боковые приделы во имя Петра и Павла (с юга) и Николая Чудотворца (с севера). На средства промышленного товарищества «Малютин и сыновья» были сооружены боковые приделы трапезной (Успения Богородицы и Михаила Архангела). Дом причта построен во второй половине XIX века.

Церковь расположена на южной окраине бывшей усадьбы, на берегу Борисоглебского озера, к которому обращена западным фасадом.

Кирпичная, оштукатуренная в храмовой части церковь с белокаменным цоколем выстроена в псевдорусском стиле. Симметричная продольно-осевая композиция здания включает храм с небольшой полукруглой апсидой, равную ему по ширине трапезную с сильно выступающими боковыми приделами и трѐхъярусную колокольню.

Лаконичные, претендующие на монументальность формы храма ориентированы на зрелую архитектуру Московской Руси. Фасады разделены филѐнчатыми лопатками на три широких прясла, отвечающих внутренней структуре храма. Каждое прясло включает по три арочных проѐма. Верхняя часть фасадов отделена от основной плоскости фризом квадратных ниш, профилированным карнизом и обработана ложными полукруглыми закомарами с килевидными профилированными архивольтами. Тимпаны центральных закомар прорезаны круглыми окнами.

Фасады приделов и колокольни отличаются, более дробным, декоративным убранством, имитирующим архитектурные формы XVII века. Фасады приделов на углах обработаны гранѐными пилонами. Основная часть южного и северного фасадов заглублена в арочную нишу, прорезана двумя арочными окнами с профилированными архивольтами. Простенок обработан лопаткой с ширинкой. Завершены фасады щипцовыми аттиками, в центре которых помещены киоты, обрамлѐнные наличниками с килевидным кокошником в завершении. Близким декором отличаются фасады колокольни. Два нижних яруса, образующие квадратный в плане столпообразный объѐм, особенно насыщены декором. Плоскости стен обработаны лопатками, ширинками, кокошниками, карнизами. Арочные проѐмы первого яруса продолжают ритмический ряд приделов. С запада вход оформлен в виде крыльца. Гранѐные пилоны несут арку, завершѐнную щипцом. Нижняя, глухая часть, сохранившаяся от восьмерика, обработана ширинками.

Четырѐхстолпный храм перекрыт системой плоских парусных сводов, опирающихся на подпружные арки, переброшенные между столбами и пристенными пилонами. Апсида перекрыта конхой. Два столба отделяют храм от трапезной, чьѐ помещение, разделѐнное подпружными арками на три части, так же перекрыто плоскими парусными сводами. В западной части трапезной устроены небольшие хоры - балкон. Двумя различной величины арочными проѐмами трапезная соединяется с каждым из приделов. Основное помещение приделов перекрыто крестовым сводом, алтари - конхами. В первом ярусе колокольни центральная часть перекрыта двумя крестовыми сводами, боковые камеры - коробовыми. В одной из северных камер расположена металлическая лестница на второй ярус и хоры. Под колокольней и частью трапезной расположен подклет со сводчатыми перекрытиями.

Страница 827/3236, документ 573af594a40d0f29e616b139611b0587
подписан 01.09.2025, опубликован 01.09.2025 в сетевом
издании "РАММЕДИА", тел. +7 (496) 463-12-67, ramnews.ru

В нескольких метрах к северо-западу от церкви стоит одноэтажный кирпичный дом причта, выстроенный в псевдо-русском стиле. Углы обработаны лопатками с ширинками. Венчающий карниз обогащѐн поясом поребриков.

В 1882 г. умер директор Малютинской фабрики Федор Михайлович Дмитриев, его похоронили возле алтаря церкви, а возле нее арендовали дом для его семьи. Надгробный памятник Ф.М. Дмитриеву молодые владельцы фабрики — сыновья купца Малютина — заказали выдающемуся русскому скульптору М.М. Антокольскому, который в 1886 г. писал из Парижа В.В. Стасову, что по их заказу изваял фигуру Христа во весь рост.

В то время царь Александр III приехал в Париж. Пораженный красотой и необычной одухотворенностью памятника, он хотел приобрести скульптуру для Эрмитажа, на что автор ответил отказом, заявив, что создал ее на могилу выдающемуся русскому человеку — Ф.М. Дмитриеву.

Скульптура свыше полувека стояла в нише на могиле Дмитриева, а после его перезахоронения в 1959 году на московском кладбище Донского монастыря (где установлен другой памятник) ее передали на хранение в Московский научно-исследовательский музей архитектуры им. А.В. Щусева. С 1994 г. скульптура вновь стояла внутри Троицкого храма города Раменское, но в 2002 г. была возвращена в Москву.

Железная филѐнчатая ограда на каменных столбах и цоколе была построена в 1906 году по проекту П.Зыкова.

Свято-Троицкий храм был богато обставлен. В 1910 г. страховая стоимость только иконостасов была определена в 20 тыс. рублей.

В 1938 году по постановлению Президиума Мособлисполкома. церковь закрыли.

В конце 40-х годов XX столетия были разобраны пятиглавие и верхний ярус колокольни. Пятиглавое здание до сих пор венчает один световой барабан со шлемовидной главой.

В советское время в здании церкви размещался склад имущества десантников, потом — городской пищекомбинат по производству макаронных изделий и цех безалкогольных напитков.

После освобождения храма и передачи его общине верующих в 1989 г. проведены большие работы по очистке здания и прилегающей территории, ликвидированы межэтажные перекрытия, возведен центральный купол, восстановлена колокольня, установлены иконостасы, из Владимирской области привезены иконы и пр.

В 2002 г. торжественно отмечен 150-летний юбилей собора.

При храме действует воскресная школа.

Свято-Троицкий собор — одна из крупнейших в городе построек XIX века. Он возведен на самом высоком месте, на берегу Борисоглебского озера и до сих пор даже в окружении новых высотных домов является значительной вертикальной доминантой.

Чрезвычайно существенна его роль в панораме города. Несмотря на монументальность, здание с золотистыми куполами издали смотрится как легкое, плывущее в облаках изящное строение, невольно привлекающее внимание прохожих и проезжающих.

Страница 828/3236, документ 573af594a40d0f29e616b139611b0587
подписан 01.09.2025, опубликован 01.09.2025 в сетевом
издании "РАММЕДИА", тел. +7 (496) 463-12-67, ramnews.ru

Вид с юго-запада

Церковь Святой Троицы, 1847-1852 годы, 1885-1888 годы. Вид с площади Победы на западный фасад

Страница 829/3236, документ 573af594a40d0f29e616b139611b0587
подписан 01.09.2025, опубликован 01.09.2025 в сетевом
издании "РАММЕДИА", тел. +7 (496) 463-12-67, ramnews.ru

Проект предполагаемой пристройки к церкви, с двумя приделами и колокольней в селе Раменском, 1885 год (ЦИАМ)



Церковь Святой Троицы. Исторический чертѐж. План и разрезы

Страница 830/3236, документ 573af594a40d0f29e616b139611b0587
подписан 01.09.2025, опубликован 01.09.2025 в сетевом
издании "РАММЕДИА", тел. +7 (496) 463-12-67, ramnews.ru

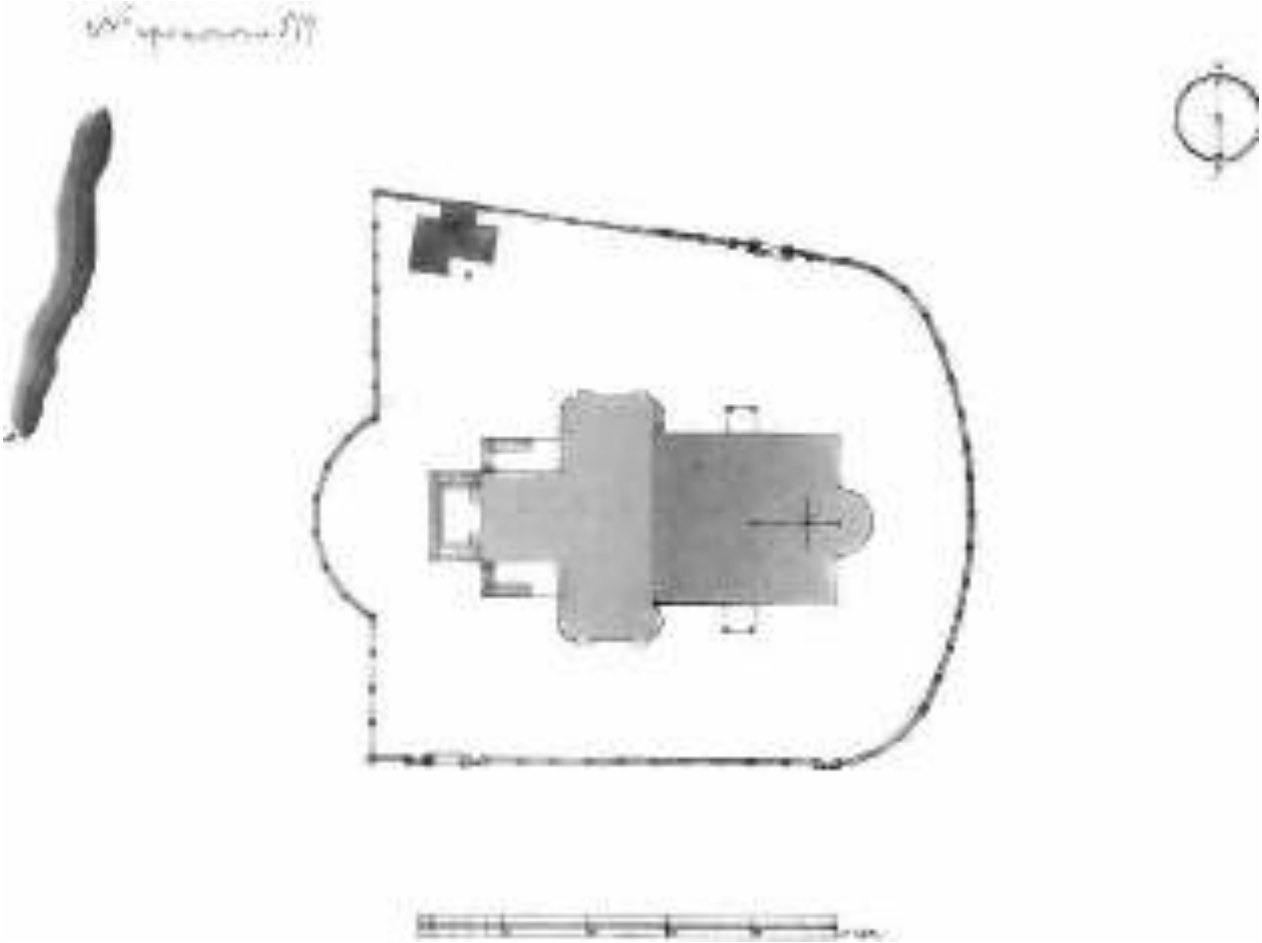

План местности Троицкой церкви в селе Троицкое-Раменское Бронницкого уезда. Проект ограды. 1906 год. Архитектор Г. Кайзер (ЦИАМ)



Проект ограды Троицкой церкви в селе Троицкое-Раменское Броннцкого уезда. 1906 год. Архитектор Г. Кайзер (ЦИАМ)

Страница 831/3236, документ 573af594a40d0f29e616b139611b0587
подписан 01.09.2025, опубликован 01.09.2025 в сетевом
издании "РАММЕДИА", тел. +7 (496) 463-12-67, ramnews.ru

Церковь Святой Троицы, 1847-1852 годы, 1885-1888 годы. Южный фасад



Вид с северо-запада

Страница 832/3236, документ 573af594a40d0f29e616b139611b0587
подписан 01.09.2025, опубликован 01.09.2025 в сетевом
издании "РАММЕДИА", тел. +7 (496) 463-12-67, ramnews.ru



Вид с юго-востока

Церковь Святой Троицы. Вид с запада

Страница 833/3236, документ 573af594a40d0f29e616b139611b0587
подписан 01.09.2025, опубликован 01.09.2025 в сетевом
издании "РАММЕДИА", тел. +7 (496) 463-12-67, ramnews.ru

Церковь Святой Троицы. Вид с ул. Первомайская на северный фасад

<u>44. Церковь Вознесения Господня, 1860 г.</u> (с. Речицы)

Село Речицы расположено на Егорьевском шоссе, которое, по сути, является главной улицей села. В селе сохранилась не только церковь, но также его историческая планировка, кладбище и ряд старых домов - примеров традиционной сельской застройки начала XX века. Сохранилось также 2-этажное кирпичное здание завода фарфора М.М. Куринова, положившего начало Речицкому заводу фарфоровых изделий.

Церковь Вознесения Господня расположена в центре села и окружена жилой застройкой, но благодаря открытым пространствам полей доминирует над обширной местностью и имеет визуальные связи с Георгиевской церковью села Игнатьево Новохаритоновского сельского поселения.

Завершение колокольни Вознесенской церкви можно увидеть издалека, с расстояний порядка 2 км: с платформы станции Гжель», с полей в районе д.Глебово и с.Игнатьево Новохаритоновского поселения.

Страница 834/3236, документ 573af594a40d0f29e616b139611b0587
подписан 01.09.2025, опубликован 01.09.2025 в сетевом
издании "РАММЕДИА", тел. +7 (496) 463-12-67, ramnews.ru

Село Речицы, церковь Вознесения Господня

<u>45. Церковь Успения Пресвятой Богородицы, 1748 г.</u> (с. Салтыково)

История села начинается с 15 века, его название происходит от Михаила Игнатьевича Морозова, носившего прозвище Салтык и ставшего родоначальником фамилии Салтыковых.

В 1629 г. село принадлежало Ивану Ивановичу Салтыкову, а ещѐ через полвека стольнику Льву Ивановичу Салтыкову. В 1705 г. оно значится владением его дочери Дарьи Львовны, вышедшей замуж за князя Петра Щербатова.

Их сын, статского советника Николая Петровича Щербатова, в 1748 г построил каменный Успенский храм с колокольней на месте более древнего деревянного храма и установил крест с морской символикой по завещанию отца, а присутствие короны на верхней части креста свидетельствует о том, что храм посещали царские особы.

Храм белокаменный, типа "восьмерик на четверике" завершается стройным гранѐным барабаном, принадлежит к памятникам раннего барокко. Декор ограничен бровками над проемами. Трапезная и колокольня выстроены в два яруса.

Через 100 лет после возведения храма был устроен Никольский придел.

Прихожане со всех окрестных деревень, Василѐво, Вишняково, Дор, Нестерово, Панино, Малышево, посещали Успенский храм вплоть до 30-х годов XX века. В 1928 году власть закрыла храм и использовала его для хозяйственных нужд. Позднее храм был разграблен местными жителями. Были сняты двери, оконные рамы, выламывался белый

Страница 835/3236, документ 573af594a40d0f29e616b139611b0587
подписан 01.09.2025, опубликован 01.09.2025 в сетевом
издании "РАММЕДИА", тел. +7 (496) 463-12-67, ramnews.ru

камень из стен и проемов. Утрачена роспись. Рухнули своды трапезной и частично Никольского приделов. Южная стена трапезной отсутствовала, задняя стена Никольского придела разобрана. Возрождение Успенского храма началось в 1998 году.
Монастыри и Храмы Московской Епархии; 2004

Церковь Успения Пресвятой Богородицы

Страница 836/3236, документ 573af594a40d0f29e616b139611b0587
подписан 01.09.2025, опубликован 01.09.2025 в сетевом
издании "РАММЕДИА", тел. +7 (496) 463-12-67, ramnews.ru

Церковь Успения Пресвятой Богородицы

Страница 837/3236, документ 573af594a40d0f29e616b139611b0587
подписан 01.09.2025, опубликован 01.09.2025 в сетевом
издании "РАММЕДИА", тел. +7 (496) 463-12-67, ramnews.ru

Церковь Успения Пресвятой Богородицы

Церковь Успения Пресвятой Богородицы

Страница 838/3236, документ 573af594a40d0f29e616b139611b0587
подписан 01.09.2025, опубликован 01.09.2025 в сетевом
издании "РАММЕДИА", тел. +7 (496) 463-12-67, ramnews.ru

46. Церковь Богоявления, XVII-XIX вв. (д. Семеновское)

Село Семѐновское. Вид на церковь Богоявления с северо-запада.

Селом Семеновское на реке Песочня в 1636г. владел некто Ф. Чоботов. Уже в то время в нем стояла деревянная церковь Богоявления. В 1771г. (по другим данным, в 1774г.) построена новая деревянная церковь.

С начала XIX в. история села связана с именами родственников двух выдающихся людей России: просветителя Николая Ивановича Новикова и Александра Александровича Алябьева, одного из основателей русской оперной, балетной, симфонической и камерной музыки, сына племянницы Н.И. Новикова — Анны Андреевны Новиковой (Алябьевой в замужестве).

В 1876г. церковь была возобновлена на средства прихожан, но уже в следующем, 1877г., сгорела. Строительство нового каменного храма на средства церковного старосты М.Г. Хохрина было начато в 1879 г. и закончилось в 1887г. Проект нового храма выполнил Петр Сантинович Кампиони.

Храм имеет три придела: центральный теплый — Богоявления, правый — Покрова Пресвятой Богородицы, левый - во имя великомученицы Параскевы.

С востока к основному объему храма примыкают три полукруглые апсиды. С запада к храму примыкают одноэтажная трапезная и трехъярусная шатровая колокольня. В архитектуре храма сочетаются элементы классицизма и псевдо-русского стиля: основной объѐм завершѐн плоским куполом на низком световом барабане, второй ярус колокольни

Страница 839/3236, документ 573af594a40d0f29e616b139611b0587
подписан 01.09.2025, опубликован 01.09.2025 в сетевом
издании "РАММЕДИА", тел. +7 (496) 463-12-67, ramnews.ru

украшен люнетами, но в то же время в декоре церкви и в завершении колокольни прослеживаются приѐмы, характерные для псевдорусского стиля.

В советское время церковь была закрыта. В 1996 г. храм передан верующим, работы по его восстановлению и оборудованию продолжаются.

Миниатюрная церковь органично сочетается с сельским ландшафтом и является украшением местности.

Церковь Богоявления в с.Семѐновском, вид с улицы черезр.Песоченку с юго-востока.

Страница 840/3236, документ 573af594a40d0f29e616b139611b0587
подписан 01.09.2025, опубликован 01.09.2025 в сетевом
издании "РАММЕДИА", тел. +7 (496) 463-12-67, ramnews.ru

с.Семеновское. Панорама деревни, открывающаяся с дороги от с.Никольское, слева – белый силуэт церкви.

Фрагмент с приближением.

Страница 841/3236, документ 573af594a40d0f29e616b139611b0587
подписан 01.09.2025, опубликован 01.09.2025 в сетевом
издании "РАММЕДИА", тел. +7 (496) 463-12-67, ramnews.ru

47. Церковь архангела Михаила, XVI в., 1790-1792 гг. (с. Синьково)

Село Синьково в XVI-XVIIвв. было дворцовым селом с белокаменной церковью Михаила Архангела с приделом Дмитрия Прилуцкого. Храм впервые в документах упомянут в начале XVIIв., а в 1680г. назван «каменным строением старыс». Сохранившиеся фрагменты этого здания по характеру каменной кладки позволяют предположительно отнести время его возведения к XVI в.

В 1731г. село было пожаловано графу С.А.Салтыкову, в роду которого оставалось до 1795г. По прошению генерал-майора графа С.В. Салтыкова в 1790-1792гг. была выстроена новая, существующая ныне церковь Архангела Михаила с приделом Сергия Радонежского. В прошении было сказано, что имеющаяся белокаменная церковь тесна, «окошки весьма малы» и «что есть расширить оную, прибавить свету, притом надстроить колокольню и сделать придел во имя Преподобного Сергия». Однако на самом деле церковь была целиком выстроена заново, сохранив лишь нижнюю часть северной стены четверика древнего храма.

Церковь расположена на западной окраине села, стоит на возвышенности, у подножия которой протекает речка Глуховка.

Кирпичная церковь с белокаменным цоколем построена в стиле классицизма и включила в свой объѐм фрагмент (стены белокаменной) древнего храма. Ядром композиции является четверик храма, который возвышается над равной ему по ширине полукруглой апсидой и трапезной с двумя приделам, полностью заслоняющими нижний ярус храма. Северный придел имеет больший выступ, по сравнению с южным, а его апсида обладает более пластичным, самостоятельным объѐмом. По оси храма с запада к трапезной примыкает колокольня, от которой сохранились лишь основания четырѐх пилонов. Восточная пара пилонов как бы встроена в стену трапезной. Фасады верхней части четверика оштукатурены, остальные не оштукатурены. Фасады отличаются сдержанным плоскостным декором из кирпича. Стены нижнего яруса церкви/трапезной, приделов и апсиды обработаны пилястрами, грубоватыми рамочными наличниками окон с треугольными сандриками, упрощѐнными по профилировке карнизами. Иной, более профессионально выполненный декор имеет четверик храма. Его стены, прорезанные полукруглыми окнами с крещатыми решѐтками, сплошь покрыты ленточным рустом. Стены его завершены треугольными фронтонами с белокаменными тонко профилированными карнизами. Вход из колокольни в трапезную сохранили двустворчатую кованую дверь.

Бесстолпный четверик храма перекрыт сомкнутым сводом. Нижняя часть его северной стены сложена из хорошо отѐсанных блоков белого камня. Снаружи, со стороны северного придела, видны следы примыкания арочного проѐма, над которым - щипцовое завершение киота. Широкие арочные проѐмы открываются из помещения храма в апсиду, южный придел и трапезную. На западной стене четверика устроен проѐм, который, по-видимому, вѐл с чердака трапезной на балкон хор. Апсида храма перекрыта конхой с небольшими распалубками над окнами. Бесстолпное пространство основного помещения трапезной перекрыто двумя параллельными коробовыми сводами с распалубками и усами, опирающимися на пристенные и отдельно стоящие пилоны, последний отделяет еѐ от южного, придела. В южном приделе - полулотковый свод, в северном - коробовый. В верхние ярусы колокольни, а также на своды трапезной вела кирпичная внутристенная лестница в западной стене трапезной или в юго-восточном пилоне первого яруса колокольни. На перемычке из белого камня в нише на западной стене северного придела процарапана надпись: «1791 года августа 16 дня». От полов сохранились незначительные фрагменты метлахской плитки.

Верхний ярус четверика, судя по его архитектуре, отличающейся от других частей церкви, переделывался в первой половине XIX в. В 1901г. живописцами художественной мастерской Я.Е. Епанечникова была обновлена настенная живопись и иконостас придела. В I911 г. в связи с пришедшей ветхостью западной частью здания и появившейся

Страница 842/3236, документ 573af594a40d0f29e616b139611b0587
подписан 01.09.2025, опубликован 01.09.2025 в сетевом
издании "РАММЕДИА", тел. +7 (496) 463-12-67, ramnews.ru

трещиной на колокольне, были переложены своды в трапезной, а конструкции еѐ усилены двумя новыми пилонами. Колокольня, которую собирались соорудить заново «такого же стиля», вероятно, была оставлена в прежнем виде или перестроены лишь верхние ярусы. Разрушены завершение храма и верхние ярусы колокольни. Руинирована часть стен. Многие детали декора утрачены. Обрушены перекрытия трапезной и северного придела. Не сохранились полы, убранство интерьера.

Церковь была передана верующим в 2000 году, до этого времени реставрационные работы не проводились. К 2005 году были выполнены реставрационные работы, активное участии в организации и финансировании работ принимал житель с. Синьково - А. Шорор. Восстановленная церковь архангела Михаила в настоящее время полностью соответствует своему изначальному виду, т.е. тому, что было сооружено в 1790-1792гг. От старого здания XVI века сохранилась лишь нижняя часть северной стены, сохраняемая как раритет, как свидетельство фактической (XVI век) древней истории храма.

Церковь архангела Михаила, ХУ1в., 1790-1792гг., село Синьково.

Страница 843/3236, документ 573af594a40d0f29e616b139611b0587
подписан 01.09.2025, опубликован 01.09.2025 в сетевом
издании "РАММЕДИА", тел. +7 (496) 463-12-67, ramnews.ru

Церковь архангела Михаила, ХУ1в., 1790-1792гг., село Синьково.

Церковь архангела Михаила, ХУ1в., 1790-1792гг., село Синьково.

Страница 844/3236, документ 573af594a40d0f29e616b139611b0587
подписан 01.09.2025, опубликован 01.09.2025 в сетевом
издании "РАММЕДИА", тел. +7 (496) 463-12-67, ramnews.ru

48. Церковь великомученика Никиты, 1863 г. (д. Лужки)

В 1623—1624 гг. церковь во имя мученика Никиты находилась в Каменском стане Московского уезда «на погосте Лужок, в вотчине Покровского девичьего монастыря, что в Суздале, деревянная». Никитский храм в селе Строкино был построен на заболоченном месте. По преданию, некогда в можжевеловом кусте на болоте, где в последствии образовался образовался погост Лужки, была обнаружена икона Святого Великомученика Никиты. Местные жители хотели в честь образа построить церковь неподалеку, на более возвышенном месте, однако икона чудесным образом возвращалась обратно. Храм был возведен там, где первоначально явился образ святого.

В середине XIX в. деревянное здание церкви пришло в ветхость. Новый храм, существующий и поныне, построили к 1864 г. с двумя зимними приделами: во имя святого Архистратига Михаила и святителя Николая. Сохранился резной, вызолоченный и крашеный кармином иконостас. Храм получил большой колокол весом в 209 пудов 10 фунтов.

К 1893 г. были отстроены собственные деревянные дома для священно-церковнослужителей. При церкви имелись постройки: церковно-приходская школа, строжка.

Монастыри и Храмы Московской Епархии; 2004

Церковь великомученика Никиты

Страница 845/3236, документ 573af594a40d0f29e616b139611b0587
подписан 01.09.2025, опубликован 01.09.2025 в сетевом
издании "РАММЕДИА", тел. +7 (496) 463-12-67, ramnews.ru



Церковь великомученика Никиты

Церковь великомученика Никиты

Страница 846/3236, документ 573af594a40d0f29e616b139611b0587
подписан 01.09.2025, опубликован 01.09.2025 в сетевом
издании "РАММЕДИА", тел. +7 (496) 463-12-67, ramnews.ru

4.3. Выявленные объекты культурного наследия

74. Дом Носовых, который посетил В.И. Ленин (д. Жуково)

В октябре 1921 года в доме у Носовых останавливался Ленин, приезжавший сюда на охоту, в 1939 году установлена на дом мемориальная табличка.

75. Надгробие "Пирамидальный обелиск" (с. Зеленая слобода, 25м на северо - восток от церкви Покрова. На генплане N5)

76. Надгробие "Плита" (с. Зеленая слобода, 3 м на юг от церкви Покрова. На генплане N11)

77. Надгробие "Часовня" (с. Зеленая слобода, 40м на северо -запад от церкви Покрова. На генплане N9)

78. Надгробие Ершова Ф.Д. (с.Зеленая слобода)

79. Надгробие Ершова (с. Зеленая слобода, 32м на северо -запад от церкви Покрова. На генплане N6)

80. Надгробие Ершовых (с.Зеленая слобода)

81. Надгробие Ляпуновой Е.И. (с. Зеленая слобода, 15м на север от церкви Покрова)

82. Надгробие Макарова (с. Зеленая слобода, на север от церкви Покрова. На генплане N2)

83. Надгробие с"Распятием" (с. Зеленая слобода, 35м на северо -запад от церкви Покрова. На генплане N7)

Страница 847/3236, документ 573af594a40d0f29e616b139611b0587
подписан 01.09.2025, опубликован 01.09.2025 в сетевом
издании "РАММЕДИА", тел. +7 (496) 463-12-67, ramnews.ru

84. Надгробие с"Христом" (с. Зеленая слобода, 25м от церкви Покрова. На генплане N5)

93. Братская могила двух советских летчиков (с. Игумново)

На кладбище в селе Игумново располагается братская могила двух лѐтчиков экипажа бомбардировщиков, сбитых на территории Раменского района в июле 1942 года. Фамилии погибших не известны. Надгробие установлено в 1960-е годы.

Памятник из бетона с пятиконечной звездой на вершине. Высота: 200 см. Основание: 50см на 50 см, четырехгранный. Один Могильный холм с цветником обнесен оградой. Ограда: 250 см на 300 см. Мраморная плита с надписью: «Здесь захоронены два летчика, погибшие в июле 1942 г ». Состояние памятника - хорошее.

Номер записи в ОБД «Мемориал» - ЦАМО,ф.58, оп. 818883, д. 1696, л. 2.

GPS-координаты: широта: 55°37’33.80° N(55.626057) долгота: 38°18’08.49° e(38.302359)

Проезд: Казанское направление железной дороги-электрички: Москва-Голутвин, Москва-47 км. до ст. «Раменское», далее автобусы: 46 или маршрутки:46

Страница 848/3236, документ 573af594a40d0f29e616b139611b0587
подписан 01.09.2025, опубликован 01.09.2025 в сетевом
издании "РАММЕДИА", тел. +7 (496) 463-12-67, ramnews.ru

Страница 849/3236, документ 573af594a40d0f29e616b139611b0587
подписан 01.09.2025, опубликован 01.09.2025 в сетевом
издании "РАММЕДИА", тел. +7 (496) 463-12-67, ramnews.ru

94. Братская могила трех советских летчиков (с. Игумново)

На территории Раменского района в период Великой Отечественной войны, располагались аэродромы советской армии, на кладбище в селе Игумново располагается братская могила трѐх лѐтчиков экипажа самолѐта, сбитого 12 июля 1942 года. Надгробие установлено в 1960-е годы.

Памятник из бетона с пятиконечной звездой на вершине. Высота: 200 см.

Основание: 50см на 50 см, четырехгранный. Один Могильный холм с цветником обнесен оградой. Ограда: 250 см на 300 см. Мраморная плита со списком захороненных и одной фотографией ст. сержанта Крижановского Александра Григорьевича,1919-1942.

Номер записи в ОБД «Мемориал» - ЦАМО,ф.58, оп. 818883, д. 1696, л. 2 GPS-координаты: широта: 55°37’33.80° N(55.626057) долгота: 38°18’08.49° E(38.302359)

Проезд: Казанское направление железной дороги- электрички: Москва-Голутвин, Москва-47 км. до ст. «Раменское», далее автобусы: 46 или маршрутки:46

Персональные сведения о захороненных:

№ п/п	Воинское звание	Ф И О .	Год рождения	Дата смерти	Место захоронения на кладбище, участке кладбища
1	ст. сержант	Крижановский Александр Григорьевич	1919	12.07.1942 При падении самолета	Игумновское Сельское кладбище
2	старшина	Воробьев Леонид Андреевич	1915	12.07.1942 При падении самолета	--/---
3	лейтенант	Кряжин Анатолий Иванович	1918	12.07.1942 При падении самолета	--/---

Страница 850/3236, документ 573af594a40d0f29e616b139611b0587
подписан 01.09.2025, опубликован 01.09.2025 в сетевом
издании "РАММЕДИА", тел. +7 (496) 463-12-67, ramnews.ru

Страница 851/3236, документ 573af594a40d0f29e616b139611b0587
подписан 01.09.2025, опубликован 01.09.2025 в сетевом
издании "РАММЕДИА", тел. +7 (496) 463-12-67, ramnews.ru

109. Дом Кузнецова (с. Ново-Харитоново)

Характер кирпичной кладки и стилистические особенности говорят о том, что, дом был построен в начале XX в., почти одновременно со стоящим рядом храмом. При этом задняя половина его первого этажа относится ко второй половине XIX в. и представляет собой фрагмент стоявшего здесь ранее здания.

По воспоминаниям местных жителей, строителем «богадельни для одиноких» являлся Иван Емельянович Кузнецов, владелец нескольких крупных керамических производств России. В начале XX века на свои средства он построил богадельню и церковь.

Дом расположен в центральной части села, рядом с церковью, в нескольких метрах от неѐ, к востоку. Главный южный фасад выходит на линию застройки сельской улицы, совпадающей с Егорьевским шоссе.

Одноэтажное, рубленное в обло и обшитое тѐсом здание с кирпичным полуподвальным этажом выстроено в формах архитектуры эклектики. Задняя половина дома имеет белокаменный цоколь. Прямоугольный в плане объѐм, сильно вытянутый по оси «север-юг» покрыт вальмовой кровлей. Композицию осложняют два более низких выступа сеней - «парадных» с запада, идущих почти во всю длину дома, и «чѐрных» с северного торца. Главный фасад в пять окон основного этажа симметричен по композиции. Окна, имеющие лучковые перемычки, обрамлены наличниками с богатым профильным орнаментом. Углы обработаны лопатками, украшенными накладными резными розетками. Фриз и венчающий карниз обогащены пропильным подзором. Вынос венчающего карниза поддерживают сложной формы фигурные кронштейны. Нижний этаж, расчленѐнный окнами с лучковыми перемычками (в настоящее время заложенными), лишѐн декора, трактован как массивный цоколь всего здания. На центральной оси фасада, над вальмой кровли возвышается крупное слуховое окно с треугольным фронтоном в завершении, которое усложнено двумя арочками в тимпане. Боковой восточный фасад в десять окон первого этажа разделѐн лопаткой на две равные части. Декоративное убранство аналогично главному фасаду. В одном из окон полуподвала сохранилась решѐтка с копьевидными вертикальными прутьями. Богатое пропильное декоративное убранство украшает и задний торцевой фасад в его восточной половине, не закрытой «чѐрными» сенями. Парадные сени расчленены на протяжѐнном фасаде широкими окнами. Вход со стороны улицы отмечен козырьком, опирающимся на вогнутые деревянные стенки-кронштейны.

На первом этаже две жилые комнаты в передней части дома отделены поперечными тѐплыми сенями от задних помещений. В сенях расположены две деревянные лестницы: парадная и чѐрная. В полуподвале капитальная поперечная стена делит пространство на две изолированные половины. Полы в полуподвале земляные, на первом этаже дощатые. В комнатах первого этажа потолки обработаны скромными тянутыми карнизами.

Кирпичная кладка второй половины XIX века - верстовая, шов обработан подскрѐбкой. На тычках имеются клейма в прямоугольных рамках «БС».

Общая оценка:

Характерный для периода эклектики пример сельского дома с богатым профильным декором фасадов.

В застройке села здание выделяется как своими архитектурными формами, так и важным местом в его планировке, поскольку стоит рядом с церковью.

В настоящее время дом используется как жилое помещение потомками Кузнецовых.

Страница 852/3236, документ 573af594a40d0f29e616b139611b0587
подписан 01.09.2025, опубликован 01.09.2025 в сетевом
издании "РАММЕДИА", тел. +7 (496) 463-12-67, ramnews.ru

Дом Кузнецовых в селе Новохаритоново. Вид с юга с Егорьевского шоссе.

125. Братская могила советских воинов (г. Раменское, ул. Красноармейская, городское кладбище)

Братская могила № 1 советских воинов, погибших от ран в госпиталях города Раменское и окрестностей.

Братская могила расположена в западной части муниципального кладбища вблизи монумента воинам, погибшим в годы Великой Отечественной войны. На монументе запечатлены фамилии всех советских воинов, похороненных на городском кладбище в трѐх братских могилах.

Это самая большая братская могила в районе, где захоронены, по сведениям Книги памяти», 255 воинов.

Надпись гласит:

«Здесь в братской могиле захоронены воины, погибшие в годы Великой Отечественной войны 1941 — 1945 гг.».

Первые захоронения были сделаны осенью 1941 года, когда фронт у города Каширы находился в ста с небольшим километрах от границ Раменского района. Последние захоронения проводились вплоть до 1945 года. На большинство захороненных составлены списки, где значатся фамилия, имя, отчество, год рождения, звание и точная дата смерти.

Бойцы имели разные воинские звания: от рядового до майора и генерала, разный возраст: с 1890 до 1925 г. рождения.

Сохранность братской могилы хорошая.

Необходимо проведение ежегодных работ по сохранению и благоустройству братской могилы № 1.

Страница 853/3236, документ 573af594a40d0f29e616b139611b0587
подписан 01.09.2025, опубликован 01.09.2025 в сетевом
издании "РАММЕДИА", тел. +7 (496) 463-12-67, ramnews.ru

Братская могила советских воинов (братская могила №1 погибших от ран в госпиталях города и окрестностей Раменское)

Страница 854/3236, документ 573af594a40d0f29e616b139611b0587
подписан 01.09.2025, опубликован 01.09.2025 в сетевом
издании "РАММЕДИА", тел. +7 (496) 463-12-67, ramnews.ru

126. Братская могила советских воинов (г. Раменское, ул. Красноармейская, городское кладбище)

Братская могила № 2 советских воинов, погибших от ран в госпиталях города Раменское и окрестностей.

Братская могила расположена в западной части муниципального кладбища вблизи монумента воинам, погибшим в годы Великой Отечественной войны.

В ней похоронены: Лазарев Александр Леонидович, Лазарев Аркадий Александрович, Толкачев Яков Федорович, Порхамчук Иван Игнатьевич, Ларин Павел Дмитриевич и Гончаров Иван Семенович, погибшие 5 июня 1945 г.

На могиле установлен бетонный конусообразный обелиск с пятиконечной звездой на вершине. Размеры памятника: высота — 1,7 м., основание — 0,5 х 0,5 м.

Сохранность братской могилы хорошая.

Необходимо проведение ежегодных работ по сохранению и благоустройству братской могилы № 2.

Братская могила советских воинов (братская могила №2 погибших от ран в госпиталях города и окрестностей Раменское)

127. Братская могила советских воинов (г. Раменское, ул. Красноармейская, городское кладбище)

Братская могила № 3 советских воинов, погибших от ран в госпиталях города Раменское и окрестностей.

Страница 855/3236, документ 573af594a40d0f29e616b139611b0587
подписан 01.09.2025, опубликован 01.09.2025 в сетевом
издании "РАММЕДИА", тел. +7 (496) 463-12-67, ramnews.ru

Братская могила расположена в западной части муниципального кладбища вблизи монумента воинам, погибшим в годы Великой Отечественной войны.

В братской могиле покоится экипаж самолета, которым командовал Герой Советского Союза Николай Александрович Ищенко.

12 сентября 1945 г. самолет потерпел катастрофу при взлете с Быковского аэродрома. В братской могиле захоронены: лейтенант Белобрых Максим Моисеевич, 1923 года рождения, рядовой Гладкий Василий Андреевич, 1914 года рождения, техник-лейтенант Богачев Иван Васильевич, 1911 года рождения, рядовой Бурмистров Леонид Лукич, 1918 года рождения, рядовой Зинченко Максим Терентьевич, 1914 года рождения, рядовой Костин Петр Васильевич, 1913 года рождения, рядовой Кравчук Иван Иосифович, 1916 года рождения, ст. лейтенант Литвинов Иван Тихонович, 1912 года рождения, рядовой Марунчак Марк Николаевич, 1919 года рождения, рядовой Митрофанов Владимир Петрович, 1928 года рождения, рядовой Печерин Иван Матвеевич, 1907 года рождения, рядовой Сорокин Андрей Андреевич, 1910 года рождения, ст. сержант Шебухов Евгений Николаевич, 1924 года рождения.

Высота памятника — 2 м, ширина — 0,6 м, длина — 0,5 м. Конусообразный обелиск с пятиконечной звездой на вершине выполнен из бетона. На могиле установлена металлическая ограда.

Сохранность братской могилы хорошая.

Необходимо проведение ежегодных работ по сохранению и благоустройству братской могилы № 3.

Братская могила советских воинов (братская могила №3 погибших от ран в госпиталях города и окрестностей Раменское

Страница 856/3236, документ 573af594a40d0f29e616b139611b0587
подписан 01.09.2025, опубликован 01.09.2025 в сетевом
издании "РАММЕДИА", тел. +7 (496) 463-12-67, ramnews.ru

135. Церковь Преображения Господня, кон. XVI в. (фундаменты, основания и фрагменты стен) (д.Спас-Михнево (сельское кладбище))

136. Братская могила советских летчиков (с. Строкино)

Надгробие установлено в 1960-е годы.

Страница 857/3236, документ 573af594a40d0f29e616b139611b0587
подписан 01.09.2025, опубликован 01.09.2025 в сетевом
издании "РАММЕДИА", тел. +7 (496) 463-12-67, ramnews.ru

5. Утверждѐнная документация по охране объектов культурного наследия на территории Раменского муниципального округа

Для объектов культурного наследия Раменского муниципального округа утверждены **одиннадцать** границ территорий объектов культурного наследия и утверждены **четыре** проекта зон охраны объекта культурного наследия.

Территории объектов культурного наследия

В соответствии со статьей 3.1 Федерального закона от 25.06.2002 г. № 73-ФЗ «Об объектах культурного наследия (памятниках истории и культуры) народов Российской Федерации» – «территорией объекта культурного наследия является территория, непосредственно занятая данным объектом культурного наследия и (или) связанная с ним исторически и функционально, являющаяся его неотъемлемой частью».

Утверждены границы территорий объектов культурного наследия:

1.Усадьба Быково (Воронцовых), XVIII-XIX вв.
1. - Главный дом;
2. - Беседка-ротонда;
3. - Церковь Владимирской Божьей Матери;
4. – Парк;
5. - Ограда и ворота;
6. – Колокольня
(сельское поселение Верейское, с. Быково, улица Санаторная)

Распоряжение Министерства культуры Московской области от 13.11.2008 № 557-р «Об утверждении границы территории и режима использования территории объекта культурного наследия федерального значения – церкви Владимирской Божьей Матери в. в селе Быково, сельского поселения Верейское, Раменского муниципального района Московской области»

Распоряжение Министерства культуры Московской области от 13.11.2008 № 558-р «Об утверждении границы территории и режима использования территории объекта культурного наследия федерального значения – усадьба «Быково» (Воронцовых), XVIII-XIX вв. в селе Быково, сельского поселения Верейское, Раменского муниципального района Московской области»

Распоряжение Министерства культуры Московской области от 10.04.2014 № 130-р «О внесении изменений в распоряжение Министерства культуры Московской области от 13.11.2008 № 558-р «Об утверждении границы территории и режима использования территории объекта культурного наследия федерального значения – усадьба «Быково» (Воронцовых), XVIII-XIX вв. в селе Быково, сельского поселения Верейское, Раменского муниципального района Московской области»»

2. Церковь Рождества Христова, 1775 г., конец XVIII в. (с. Вишняково)

Распоряжение Главного Управления Культурного Наследия Московской области от 22.03.2023 № 35РВ-127 «Об утверждении границы территории и режима использования территории объекта культурного наследия федерального значения «Церковь Рождества Христова, 1775 г., конец XVIII в.», расположенного по адресу: Московская область, Раменский городской округ, село Вишняково»

Страница 858/3236, документ 573af594a40d0f29e616b139611b0587
подписан 01.09.2025, опубликован 01.09.2025 в сетевом
издании "РАММЕДИА", тел. +7 (496) 463-12-67, ramnews.ru

3. Усадьба Талызиных, XVIII-XIX вв.:
1. - Главный дом;
2.-3. - Флигели: восточный и западный;
4. – Башня;
5. - Служебные корпуса;
6. - Парк
(село Денежниково)

Распоряжение Главного Управления Культурного Наследия Московской области от 17.05.2023 № 35РВ-212 «Об утверждении границы территории и режима использования территории объекта культурного наследия федерального значения «Усадьба Талызиных, XVIII-XIX вв.: главный дом; флигели: восточный и западный; башня; служебные корпуса; парк», расположенного по адресу: Московская область, Раменский городской округ, поселок Денежниково»

23. Быковская земская лечебница им. С.А. Карзинкиной и Д.Е. Телешова. 1910-1916 гг.:
1. корпус амбулаторный
2. здание прачечной
3. корпус инфекционный
(пос. Быково)

Данный объект культурного наследия расположен в Городском округе Жуковский. На территорию Раменского муниципального округа попадает территория объекта культурного наследия.

Распоряжение Главного Управления Культурного Наследия Московской области от 24.04.2019 № 35РВ-92 «Об утверждении границы территории и режима использования территории объекта культурного наследия регионального значения «Быковская земская лечебница им. С.А. Карзинкиной и Д.Е. Телешова. 1910-1916 гг.: корпус амбулаторный; здание прачечной; корпус инфекционный», расположенный по адресу: Московская область, городской округ Жуковский, Город Жуковский, улица Гагарина, дом 77А»

24. Здание института благородных девиц, 1898 г. (пос. Быково)

Распоряжение Главного Управления Культурного Наследия Московской области от 11.05.2017 № 45РВ-258 «Об утверждении границы территории и режима использования территории объекта культурного наследия регионального значения «Здание института благородных девиц, 1898 г.», расположенного по адресу: Московская область, Раменский муниципальный район, городское поселение Быково, рабочий поселок Быково, улица Школьная, дом 25»

25. Церковь Рождества Богородицы, 1767 г. (село Верхнее Мячково)

Распоряжение Главного Управления Культурного Наследия Московской области от 17.02.2023 № 35РВ-53 «Об утверждении границы территории и режима использования территории объекта культурного наследия регионального значения «Церковь Рождества Богородицы, 1767 г.», расположенного по адресу: Московская область, Раменский городской округ, село Верхнее Мячково, улица Центральная, дом 100А»

Страница 859/3236, документ 573af594a40d0f29e616b139611b0587
подписан 01.09.2025, опубликован 01.09.2025 в сетевом
издании "РАММЕДИА", тел. +7 (496) 463-12-67, ramnews.ru

36. Церковь великомученика Георгия Победоносца, нач. XX в. (с. Новохаритоново)

Распоряжение Министерства культуры Московской области от 16.07.2012 № 193-р «Об утверждении границы территории и режима использования территории объекта культурного наследия регионального значения – церкви великомученика Георгия Победоносца, нач. XX в. в селе Новохаритоново, сельского поселения Новохаритоновское, Раменского муниципального района Московской области»

39. Усадьба «Раменское»:
- парк, XVIII-XIX вв., нач. XX в.
- лесопарк («Зверинец», «Восьмидорожье»), XVIII-XIX вв., нач. XX в.
(г. Раменское, городской парк)

Распоряжение Министерства культуры Московской области от 01.11.2010 № 279-р «Об утверждении границы территории и режима использования территории объекта культурного наследия регионального значения – усадьбы «Раменское»: парк, XVIII-XIX вв., нач. XX в.; лесопарк («Зверинец», «Восьмидорожье»), XVIII-XIX вв., нач. XX в. в городе Раменское Московской области»

Распоряжение Министерства культуры Московской области от 10.04.2014 № 138-р «О внесении изменений в распоряжение Министерства культуры Московской области от 01.11.2010 №279-р «Об утверждении границы территории и режима использования территории объекта культурного наследия регионального значения – усадьбы «Раменское»: парк, XVIII-XIX вв., нач. XX в.; лесопарк («Зверинец», «Восьмидорожье»), XVIII-XIX вв., нач. XX в. в городе Раменское Московской области»»

Распоряжение Министерства культуры Московской области от 04.04.2016 № 15РВ-143 «О внесении изменений в распоряжение Министерства культуры Московской области от 01.11.2010 №279-р «Об утверждении границы территории и режима использования территории объекта культурного наследия регионального значения – усадьбы «Раменское»: парк, XVIII-XIX вв., нач. XX в.; лесопарк («Зверинец», «Восьмидорожье»), XVIII-XIX вв., нач. XX в. в городе Раменское Московской области»»

40. Здание, где на собраниях выступали председатель ВЦИК Калинин Михаил Иванович, нарком просвещения Луначарский Анатолий Васильевич, председатель Центробалта Дыбенко Павел Егорович (г. Раменское, ул. Карла Маркса, д.1)

Распоряжение «Об утверждении границы территории и режима использования территории объекта культурного наследия регионального значения «Здание, где на собраниях выступали председатель ВЦИК Калинин Михаил Иванович, нарком просвещения Луначарский Анатолий Васильевич, председатель Центробалта Дыбенко Павел Егорович», расположенного по адресу: Московская область, Раменский городской округ, город Раменское, улица Карла Маркса, дом 1»

41. Ансамбль производственных зданий Раменской мануфактуры «Товарищество П.Малютина сыновья», 2-я четверть XIX в.- 1910-е гг.:
- Старый корпус с конторой и переходом, 1830-е гг., 1873 г., 1910-е гг., арх. Г.Кайзер;
- Бумагопрядильный корпус, 1860-е-1873 гг.;
- Прядильно-ткацкий корпус, 1880-е гг., 1890-е гг.;
- Прядильный корпус, 1910-е гг.;
- Газгольдеры, 1880-е гг.;

Страница 860/3236, документ 573af594a40d0f29e616b139611b0587
подписан 01.09.2025, опубликован 01.09.2025 в сетевом
издании "РАММЕДИА", тел. +7 (496) 463-12-67, ramnews.ru

-Производственный корпус, 1911 г., арх. Г.Кайзер;
-Электростанция с фабричной трубой, 1910-е гг.
(город Раменское, ул. Карла Маркса, д.5)

Распоряжение Главного Управления Культурного Наследия Московской области от 08.08.2016 № 46РВ-66 «О включении в единый государственный реестр объектов культурного наследия (памятников истории и культуры) народов Российской Федерации выявленного объекта культурного наследия – «Ансамбль производственных зданий Раменской мануфактуры «Товарищество П.Малютина сыновья», 2-я четверть XIX в.-1910-е гг .» и объектов, входящих в его состав, по адресу: Московская область, Раменский муниципальный район, городское поселение Раменское, город Раменское, улица Карла Маркса, дом 5 в качестве объектов культурного наследия регионального значения и утверждении границы и режима использования их территории»

Распоряжение Главного Управления Культурного Наследия Московской области от 21.09.2020 № 35РВ-282 «Об утверждении границы территории и режима использования территории объекта культурного наследия регионального значения «Ансамбль производственных зданий Раменской мануфактуры «Товарищество 11. Малютина сыновья», 2-я четверть XIX в. - 1910-е гг.», расположенного по адресу: Московская область, Раменский городской округ, город Раменское, улица Карла Маркса, дом 5»

42. Церковь Бориса и Глеба, 1730 г (г. Раменское, ул. Первомайская, д. 2)

Распоряжение Министерства культуры Московской области от 11.02.2010 № 15-р «Об утверждении границы территории и режима использования территории объекта культурного наследия регионального значения – церкви Бориса и Глеба, 1730 г. в городе Раменское Московской области»

Распоряжение Министерства культуры Московской области от 10.04.2014 № 121-р «О внесении изменений в распоряжение Министерства культуры Московской области от 11.02.2010 № 15-р «Об утверждении границы территории и режима использования территории объекта культурного наследия регионального значения – церкви Бориса и Глеба, 1730 г. в городе Раменское Московской области»»

43. Церковь Святой Троицы, 1847-1852 гг., 1885-1888 гг. (г. Раменское, ул. Первомайская, д. 2)

Распоряжение Министерства культуры Московской области от 29.10.2009 № 375-р «Об утверждении границы территории и режима использования территории объекта культурного наследия регионального значения – церкви Святой Троицы, 1847-1852 гг., 1885-1888 гг., в городе Раменское Московской области»

Распоряжение Министерства культуры Московской области от 10.04.2014 № 135-р «О внесении изменений в распоряжение Министерства культуры Московской области от 29.10.2009 № 357-р «Об утверждении границы территории и режима использования территории объекта культурного наследия регионального значения – церкви Святой Троицы, 1847-1852 гг., 1885-1888 гг., в городе Раменское Московской области»»

142. Участок культурного слоя Погоста Михаила Архангела

Страница 861/3236, документ 573af594a40d0f29e616b139611b0587
подписан 01.09.2025, опубликован 01.09.2025 в сетевом
издании "РАММЕДИА", тел. +7 (496) 463-12-67, ramnews.ru

Распоряжение Главного Управления Культурного Наследия Московской области от 06.08.2021 № 34РВ-178 «Об утверждении границы территории и режима использования территории выявленного объекта культурного наследия «Участок культурного слоя Погоста Михаила Архангела»

143. Курганный могильник «Раменское», XI—XIII вв.

Распоряжение Главного Управления Культурного Наследия Московской области от 29.06.2021 № 34РВ-138 «О включении в перечень выявленных объектов культурного наследия Московской области объекта археологического наследия «Курганный могильник «Раменское», XI—XIII вв.», расположенного по адресу: Московская область, Раменский городской округ утверждении границ его территории и режима их использования»

<u>Утверждены зоны охраны объектов культурного наследия:</u>

1.Усадьба Быково (Воронцовых), XVIII-XIX вв.
1. - Главный дом;
2. - Беседка-ротонда;
3. - Церковь Владимирской Божьей Матери;
4. – Парк;
5. - Ограда и ворота;
6. – Колокольня
(сельское поселение Верейское, с. Быково, улица Санаторная)

Постановление Правительства Московской области от 29.04.2010 № 292/17 «Об утверждении границ зон охраны объекта культурного наследия федерального значения - усадьба «Быково» (Воронцовых), XVIII-XIX вв. в селе Быково, сельского поселения Верейское, Раменского муниципального района Московской области»

23. Быковская земская лечебница им. С.А. Карзинкиной и Д.Е. Телешова. 1910-1916 гг.:
1. корпус амбулаторный
2. здание прачечной
3. корпус инфекционный
(пос. Быково)

Данный объект культурного наследия расположен в Городском округе Жуковский. На территорию Раменского муниципального округа попадает охранная зона объекта культурного наследия и зона регулирования застройки и хозяйственной деятельности.

Постановление Правительства Московской области от 21.08.2019 № 543/27 «Об установлении зон охраны объекта культурного наследия регионального значения «Быковская земская лечебница им. С.А. Карзинкиной и Д.Е. Телешова. 1910-1916 гг.: корпус амбулаторный; здание прачечной; корпус инфекционный», расположенный по адресу: Московская область, городской округ Жуковский, Город Жуковский, улица

Страница 862/3236, документ 573af594a40d0f29e616b139611b0587
подписан 01.09.2025, опубликован 01.09.2025 в сетевом
издании "РАММЕДИА", тел. +7 (496) 463-12-67, ramnews.ru

Гагарина, дом 77А, и об утверждении требований к градостроительным регламентам в границах территорий данных зон»

36. Церковь великомученика Георгия Победоносца, нач. XX в. (с. Новохаритоново)

Постановление Правительства Московской области от 26.04.2017 № 324/14 «Об утверждении границ зон охраны объекта культурного наследия регионального значения «Церковь великомученика Георгия Победоносца, нач. XX в.», расположенного селе Новохаритоново, сельского поселения Новохаритоновское, Раменского муниципального района Московской области, режимов использования земель и градостроительных регламентов в границах данных зон»

39. Усадьба «Раменское»:
- парк, XVIII-XIX вв., нач. XX в.
- лесопарк («Зверинец», «Восьмидорожье»), XVIII-XIX вв., нач. XX в.
(г. Раменское, городской парк)

Постановление Правительства Московской области от 23.11.2020 № 876/37 «Об установлении зон охраны объекта культурного наследия регионального значения «Усадьба «Раменское»: парк, XVIII-XIX, нач. XX вв.; лесопарк («Зверинец», «Восьмидорожье»), XVIII-XIX, нач. XX вв.», расположенного по адресу: Московская область, Раменский городской округ, город Раменское, городской парк и об утверждении требований к градостроительным регламентам в границах территорий данных зон»

41. Ансамбль производственных зданий Раменской мануфактуры «Товарищество П.Малютина сыновья», 2-я четверть XIX в.- 1910-е гг.:
- Старый корпус с конторой и переходом, 1830-е гг., 1873 г., 1910-е гг., арх. Г.Кайзер;
- Бумагопрядильный корпус, 1860-е-1873 гг.;
- Прядильно-ткацкий корпус, 1880-е гг., 1890-е гг.;
- Прядильный корпус, 1910-е гг.;
- Газгольдеры, 1880-е гг.;
-Производственный корпус, 1911 г., арх. Г.Кайзер;
-Электростанция с фабричной трубой, 1910-е гг.
(город Раменское, ул. Карла Маркса, д.5)

Постановление Правительства Московской области от 14.05.2021 № 356/14 «Об установлении зон охраны объекта культурного наследия регионального значения «Ансамбль производственных зданий Раменской мануфактуры «Товарищество П. Малютина сыновья», 2-я четверть XIX в. - 1910-е гг.», расположенного по адресу: Московская область, Раменский городской округ, город Раменское, улица Карла Маркса, дом 5 и об утверждении требований к градостроительным регламентам в границах территорий данных зон»

Страница 863/3236, документ 573af594a40d0f29e616b139611b0587
подписан 01.09.2025, опубликован 01.09.2025 в сетевом
издании "РАММЕДИА", тел. +7 (496) 463-12-67, ramnews.ru

43. Церковь Святой Троицы, 1847-1852 гг., 1885-1888 гг. (г. Раменское, ул. Первомайская, д. 2)

Постановление Правительства Московской области от 17.11.2014 № 970/45 «Об утверждении границ зон охраны объекта культурного наследия регионального значения «Церковь Святой Троицы, 1847-1852 гг., 1885-1888 гг.», расположенного в городе Раменское, городского поселения Раменское, Раменского муниципального района Московской области, режимов использования земель и градостроительных регламентов в границах данных зон»

Страница 864/3236, документ 573af594a40d0f29e616b139611b0587
подписан 01.09.2025, опубликован 01.09.2025 в сетевом
издании "РАММЕДИА", тел. +7 (496) 463-12-67, ramnews.ru

6. Защитные зоны объектов культурного наследия – памятников архитектуры

Согласно статьи 34 Федерального Закона от 05.04.2016 № 95-ФЗ «О внесении изменений в Федеральный закон «Об объектах культурного наследия (памятниках истории и культуры) народов Российской Федерации» и статью 15 Федерального закона «О государственном кадастре недвижимости» для объектов культурного наследия не включенных в перечень разработанных или утвержденных проектов зон охраны и границах территории объектов культурного наследия Московской области необходимо установить защитные зоны объектов культурного наследия.

Защитные зоны не устанавливаются для объектов археологического наследия, некрополей, захоронений, расположенных в границах некрополей, произведений монументального искусства, а также памятников и ансамблей, расположенных в границах достопримечательного места, в которых соответствующим органом охраны объектов культурного наследия установлены предусмотренные статьей 564 настоящего Федерального закона требования и ограничения.

Границы защитной зоны объекта культурного наследия устанавливаются:

1) для памятника, расположенного в границах населенного пункта, на расстоянии 100 метров от внешних границ территории памятника, для памятника, расположенного вне границ населенного пункта, на расстоянии 200 метров от внешних границ территории памятника;

2) для ансамбля, расположенного в границах населенного пункта, на расстоянии 150 метров от внешних границ территории ансамбля, для ансамбля, расположенного вне границ населенного пункта, на расстоянии 250 метров от внешних границ территории ансамбля.

В случае отсутствия утвержденных границ территории объекта культурного наследия, расположенного в границах населенного пункта, границы защитной зоны такого объекта устанавливаются на расстоянии 200 метров от линии внешней стены памятника либо от линии общего контура ансамбля, образуемого соединением внешних точек наиболее удаленных элементов ансамбля, включая парковую территорию.

В случае отсутствия утвержденных границ территории объекта культурного наследия, расположенного вне границ населенного пункта, границы защитной зоны такого объекта устанавливаются на расстоянии 300 метров от линии внешней стены памятника либо от линии общего контура ансамбля, образуемого соединением внешних точек наиболее удаленных элементов ансамбля, включая парковую территорию.

В перечне для каждого памятника архитектуры указано его местоположение относительно населенных пунктов, определяющее радиус защитной зоны.

Не для всех памятников архитектуры муниципального округа утверждена граница территории и, как правило, устанавливается максимальный радиус охранной зоны (200 м – для памятников, либо ансамблей, расположенных в границах населенных пунктов).

Границы защитных зон объектов культурного наследия указаны в разделе 3 тома III – «Перечень объектов культурного наследия, расположенных на территории Раменского муниципального округа» и отображены на графических материалах: «Карта границ территорий и зон охраны объектов культурного наследия» и «Карта зон с особыми условиями использования территории в границах муниципального образования». В Томе III книга 2 Объекты культурного наследия – археология, представлены в томе и на карте границ территорий и зон охраны объектов культурного наследия с грифом «ДСП».

Страница 865/3236, документ 573af594a40d0f29e616b139611b0587
подписан 01.09.2025, опубликован 01.09.2025 в сетевом
издании "РАММЕДИА", тел. +7 (496) 463-12-67, ramnews.ru

ПРОЕКТ ГЕНЕРАЛЬНОГО ПЛАНА РАМЕНСКОГО МУНИЦИПАЛЬНОГО ОКРУГА МОСКОВСКОЙ ОБЛАСТИ

ПОЛОЖЕНИЕ О ТЕРРИТОРИАЛЬНОМ ПЛАНИРОВАНИИ

1 ЭТАП

2025

Страница 866/3236, документ 573af594a40d0f29e616b139611b0587
подписан 01.09.2025, опубликован 01.09.2025 в сетевом
издании "РАММЕДИА", тел. +7 (495) 463 12 26, ramm-media.ru

НИиПИ градостроительства

КОМИТЕТ ПО АРХИТЕКТУРЕ И ГРАДОСТРОИТЕЛЬСТВУ
МОСКОВСКОЙ ОБЛАСТИ

Государственное автономное учреждение Московской области
«Научно-исследовательский и проектный институт градостроительства»
(ГАУ МО «НИиПИ градостроительства»)

143960, Московская область, г. Реутов, проспект Мира, д. 57, помещение III, тел: +7 (495) 242 77 07,niipi@mosreg.ru

Государственное задание № 834.7 на 2025 год

ПРОЕКТ ГЕНЕРАЛЬНОГО ПЛАНА РАМЕНСКОГО МУНИЦИПАЛЬНОГО ОКРУГА МОСКОВСКОЙ ОБЛАСТИ

Положение о территориальном планировании

1 ЭТАП

И. о. директора **А.Н. Чуньков**

Руководитель мастерской №3 **Н.В. Макаров**

Начальник отдела №2 мастерской №3 **В.И. Лавренко**

2025

Архив. № подл	ФИО, подпись и дата	Взамен Арх..№	ФИО, подпись и дата визирования

Страница 867/3236, документ 573af594a40d0f29e616b139611b0587 подписан 01.09.2025, опубликован 01.09.2025 в сетевом издании "РАММЕДИА", тел. +7 (496) 463-12-67, ramnews.ru

Состав материалов

№	Наименование документа
	Утверждаемая часть
1	***Положение о территориальном планировании.***
2	Графические материалы (карты)
2.1	Карта границ населѐнных пунктов, входящих в состав муниципального образования
2.2	Карта функциональных зон муниципального образования
2.3	Карта несогласованных вопросов в части пересечения земельных участков с землями лесного фонда
3	***Приложение. Сведения о границе населенного пункта, которые должны содержать графическое описание местоположения границы населенного пункта, перечень координат характерных точек этих границ в системе координат, используемой для ведения Единого государственного реестра недвижимости, подготовленные в соответствии с приказом Росреестра от 26.07.2022 №П/0292*** (материалы в электронном виде)
	Материалы по обоснованию
4	***Том I. «Планировочная и инженерно-транспортная организация территории. Социально-экономическое обоснование» Книга 1***
4.1	Текстовая часть
4.2	Графические материалы (карты)
4.2.1	Карта размещения муниципального образования в устойчивой системе расселения Московской области
4.2.2	Карта существующего использования территории в границах муниципального образования
4.2.3	Карта планируемого развития транспортной инфраструктуры в границах муниципального образования в части объектов федерального и регионального значения
4.2.4	Карта зон с особыми условиями использования территории в границах муниципального образования
4.2.5	Карта границ земель лесного фонда с отображением границ лесничеств и лесопарков
4.2.6	Карта границ земель сельскохозяйственного назначения с отображением особо ценных сельскохозяйственных угодий и мелиорируемых земель
5	***Том I. «Планировочная и инженерно-транспортная организация территории. Социально-экономическое обоснование» Книга 2*****– сведения ограниченного доступа**
5.1	Текстовая часть
5.2	Графические материалы (карты)
5.2.1	Карта планируемого развития инженерных коммуникаций и сооружений в границах муниципального образования в части объектов федерального и регионального значения **– сведения ограниченного доступа**
6	***Том II. Охрана окружающей среды***
6.1	Текстовая часть
6.2	Графические материалы (карта)
6.2.1	Карта границ зон негативного воздействия существующих и планируемых, объектов капитального строительства
6.2.2	Карта существующих и планируемых особо охраняемых природных территорий, зон санитарной охраны источников питьевого водоснабжения, водоохранных зон, прибрежных защитных полос, береговых полос водных объектов. Зон затопления и подтопления
7	***Том III. Объекты культурного наследия. Книга 1***
7.1	Текстовая часть
7.2	Графические материалы (карта)
7.2.1	Карта границ территорий, зон охраны и защитных зон объектов культурного наследия
8	***Том III. Объекты культурного наследия. Книга 2*** **– сведения ограниченного доступа**
8.1	Текстовая часть
8.2	Графические материалы (карта)
8.2.1	Карта границ территорий, зон охраны и защитных зон объектов культурного наследия **– сведения ограниченного доступа**
9	***Том IV. Основные факторы риска возникновения чрезвычайных ситуаций природного и техногенного характера*** **– сведения ограниченного доступа**

Страница 868/3236, документ 573af594a40d0f29e616b139611b0587
подписан 01.09.2025, опубликован 01.09.2025 в сетевом
издании "РАММЕДИА", тел. +7 (496) 463-12-67, ramnews.ru

9.1	Текстовая часть
9.2	Графические материалы (карта)
9.2.1	Карта границ территорий, подверженных риску возникновения чрезвычайных ситуаций природного и техногенного характера и воздействия их последствий **– сведения ограниченного доступа**
10	Приложение к материалам по обоснованию проекта генерального плана. Земельные участки, рассмотренные межведомственной рабочей группой по устранению противоречий в сведениях Государственных реестров (в соответствии с №280-ФЗ от 29.07.2017 «О внесении изменений в отдельные законодательные акты Российской Федерации в целях устранения противоречий в сведениях государственных реестров и установления принадлежности земельного участка к определенной категории земель»)
11	**Материалы на электронном носителе**
11.1	Текстовые материалы в формате PDF; графические материалы в векторном формате и формате PDF/PNG

Страница 869/3236, документ 573af594a40d0f29e616b139611b0587
подписан 01.09.2025, опубликован 01.09.2025 в сетевом
издании "РАММЕДИА", тел. +7 (496) 463-12-67, ramnews.ru

ОГЛАВЛЕНИЕ

1. СВЕДЕНИЯ О ВИДАХ, НАЗНАЧЕНИИ И НАИМЕНОВАНИЯХ ПЛАНИРУЕМЫХ ДЛЯ РАЗМЕЩЕНИЯ ОБЪЕКТОВ ФЕДЕРАЛЬНОГО И РЕГИОНАЛЬНОГО ЗНАЧЕНИЯ, ИХ ОСНОВНЫЕ ХАРАКТЕРИСТИКИ, МЕСТОПОЛОЖЕНИЕ* 5

2. СВЕДЕНИЯ О НОРМАТИВНЫХ ПОТРЕБНОСТЯХ В ОБЪЕКТАХ МЕСТНОГО ЗНАЧЕНИЯ 35

2.1. Нормативные потребности в объектах социально-культурного и коммунально-бытового обслуживания .. 35

2.2. Нормативные потребности в объектах транспортной инфраструктуры 36

2.3. Нормативные потребности в объектах инженерной инфраструктуры 36

3. ПАРАМЕТРЫ ФУНКЦИОНАЛЬНЫХ ЗОН 39

3.1. Параметры планируемого развития зон жилого назначения 45

3.2. Параметры планируемого развития зон общественно-делового назначения 64

3.3. Параметры планируемого развития производственных и коммунальных зон, зон транспортной инфраструктуры 86

3.4. Параметры планируемого развития зон рекреационного назначения 102

3.5. Параметры планируемого развития зон специального назначения 121

3.6. Параметры планируемого развития зон многофункционального назначения 124

4. ХАРАКТЕРИСТИКИ ЗОН С ОСОБЫМИ УСЛОВИЯМИ ИСПОЛЬЗОВАНИЯ ТЕРРИТОРИЙ В СЛУЧАЕ, ЕСЛИ УСТАНОВЛЕНИЕ ТАКИХ ЗОН ТРЕБУЕТСЯ В СВЯЗИ С РАЗМЕЩЕНИЕМ ПЛАНИРУЕМЫХ ОБЪЕКТОВ 127

Страница 870/3236, документ 573af594a40d0f29e616b139611b0587
подписан 01.09.2025, опубликован 01.09.2025 в сетевом
издании "РАММЕДИА", тел. +7 (496) 463-12-67, ramnews.ru

1. СВЕДЕНИЯ О ВИДАХ, НАЗНАЧЕНИИ И НАИМЕНОВАНИЯХ ПЛАНИРУЕМЫХ ДЛЯ РАЗМЕЩЕНИЯ ОБЪЕКТОВ ФЕДЕРАЛЬНОГО И РЕГИОНАЛЬНОГО ЗНАЧЕНИЯ, ИХ ОСНОВНЫЕ ХАРАКТЕРИСТИКИ, МЕСТОПОЛОЖЕНИЕ*

В генеральном плане выделяются первая очередь (2031 год) и расчетный срок (2045 год) реализации.

1.1. Сведения о видах, назначении и наименованиях планируемых для размещения объектов федерального значения, их основные характеристики и местоположение[1]

В Схеме территориального планирования Российской Федерации в области здравоохранения, утверждѐнной распоряжением Правительства Российской Федерации от 28.12.2012 № 2607-р[2] приводятся сведения о видах, назначении и наименованиях планируемых для размещения объектов федерального значения в области здравоохранения, их основные характеристики и местоположение. Сведения применительно к территории Раменского муниципального округа отсутствуют.

В Схеме территориального планирования Российской Федерации в области высшего образования, утверждѐнной Распоряжением Правительства Российской Федерации от 26.02.2013 № 247-р3 приводятся сведения о видах, назначении и наименованиях планируемых для размещения объектов федерального значения в области высшего образования, их основные характеристики и местоположение. Сведения применительно к территории Раменского муниципального округа отсутствуют.

1.2. Объекты социальной инфраструктуры регионального значения

В соответствии с документами стратегического и территориального планирования Московской области, Госпрограммами, утвержденными проектами планировки территории, градостроительными концепциями на территории Раменского муниципального округа предусматривается размещение следующих объектов социальной инфраструктуры регионального значения:

Объекты здравоохранения

Номер объекта на карте	Местоположение	Наименование объектов	Единица измерения	Ёмкость	Очерѐдность
8.1	г. Раменское, Донинское шоссе	Больничный стационар	коек	1250	Первая очередь
8.7	с. Заворово	Больничный стационар	коек	100	Расчетный срок

* Приводятся для информативной целостности документа и не являются предметом утверждения генерального плана. Количество, местоположение и емкость (мощность) объектов приводится ориентировочно и будет определяться (уточняться) на стадии разработки проекта планировки территории в соответствии с нормативами градостроительного проектирования, а также согласно Программам комплексного развития муниципального образования и Адресным инвестиционным программам Московской области

[1] Сведения об объектах федерального и регионального значения приведены в информационных целях и не являются предметом утверждения в данном документе.

2 Распоряжение Правительства Российской Федерации от 28.12.2012 № 2607-р «Об утверждении схемы территориального планирования Российской Федерации в области здравоохранения».

3 Распоряжение Правительства Российской Федерации от 26.02.2013 № 247-р «Об утверждении схемы территориального планирования Российской Федерации в области высшего образования».

Страница 871/3236, документ 573af594a40d0f29e616b139611b0587 подписан 01.09.2025, опубликован 01.09.2025 в сетевом издании "РАММЕДИА", тел. +7 (496) 463-12-67, ramnews.ru

8.6	г. Раменское	Больничный стационар	коек	1400	Первая очередь
8.3	д. Тимонино	Больничный стационар	коек	200	Расчетный срок
8.5	д.п. Кратово	Больничный стационар	коек	20	Первая очередь
1.1	г. Раменское, ул. Электрификации	Амбулаторно-поликлиническое учреждение	пос/смену	86	Первая очередь
1.2	г. Раменское	Амбулаторно-поликлиническое учреждение	пос/смену	500	Расчетный срок
1.3	п.г.т. Быково, ул. Школьная	Амбулаторно-поликлиническое учреждение	пос/смену	140	Первая очередь
1.4	п.г.т. Ильинский, ул. Полевая	Амбулаторно-поликлиническое учреждение	пос/смену	100	Первая очередь
1.5	п.г.т. Кратово, ул. Мира	Амбулаторно-поликлиническое учреждение	пос/смену	210	Первая очередь
1.6	на юго-востоке с. Игумново	Амбулаторно-поликлиническое учреждение	пос/смену	50	Первая очередь
1.7	п.г.т. Родники, ул. Седовцев	Амбулаторно-поликлиническое учреждение	пос/смену	110	Первая очередь
1.8	п.г.т. Удельная, ул. Солнечная. д.4 (Госпрограмма)	Амбулаторно-поликлиническое учреждение (реконструкция)	пос/смену	150	Первая очередь
1.11	с. Строкино	Амбулаторно-поликлиническое учреждение	пос/смену	170	Первая очередь
1.12	п. Рылеево	Амбулаторно-поликлиническое учреждение (реконструкция)	пос/смену	140	Первая очередь
1.13	д. Фенино	Амбулаторно-поликлиническое учреждение	пос/смену	30	Первая очередь
1.14	п. Денежниково	Амбулаторно-поликлиническое учреждение	пос/смену	150	Расчетный срок
1.15	п. Дружба	Амбулаторно-поликлиническое учреждение	пос/смену	160	Расчетный срок
1.18	п. Электроизолятор	Амбулаторно-поликлиническое учреждение	пос/смену	160	Расчетный срок

Страница 872/3236, документ 573af594a40d0f29e616b139611b0587
подписан 01.09.2025, опубликован 01.09.2025 в сетевом
издании "РАММЕДИА", тел. +7 (496) 463-12-67, ramnews.ru

1.21	с. Татаринцево	Амбулаторно-поликлиническое учреждение	пос/смену	115	Первая очередь
1.22	п. Дубовая роща	Амбулаторно-поликлиническое учреждение	пос/смену	190	Первая очередь
1.25	п. им. Тельмана	Амбулаторно-поликлиническое учреждение	пос/смену	115	Первая очередь
1.26	д. Чулково	Амбулаторно-поликлиническое учреждение	пос/смену	336	Расчетный срок
1.27	с. Марково	Амбулаторно-поликлиническое учреждение	пос/смену	160	Расчетный срок
1.28	д. Нижнее Мячково	Амбулаторно-поликлиническое учреждение	пос/смену	336	Расчетный срок
1.29	д. Каменное Тяжино, ул. Боровская	Амбулаторно-поликлиническое учреждение	пос/смену	80	Расчетный срок
1.30	д. Рыбаки	Амбулаторно-поликлиническое учреждение	пос/смену	170	Первая очередь
1.32	д. Каменное Тяжино	Амбулаторно-поликлиническое учреждение	пос/смену	80	Расчетный срок
1.33	д. Тяжино	ВОП	пос/смену	20	Первая очередь
1.36	г. Раменское	Амбулаторно-поликлиническое учреждение	пос/смену	530	Расчетный срок
1.37	г. Раменское	Амбулаторно-поликлиническое учреждение	пос/смену	32	Первая очередь
1.39	п.г.т. Удельная	Амбулаторно-поликлиническое учреждение	пос/смену	145	Расчетный срок
1.40	п. Спартак	Амбулаторно-поликлиническое учреждение	пос/смену	135	Расчетный срок
1.42	с. Кривцы	Амбулаторно-поликлиническое учреждение	пос/смену	60	Расчетный срок
1.43	д. Тимонино	Амбулаторно-поликлиническое учреждение	пос/смену	350	Первая очередь
1.44	д. Захарово	Амбулаторно-поликлиническое учреждение	пос/смену	25	Первая очередь
1.46	с. Зеленая Слобода	Амбулаторно-поликлиническ	пос/смену	336	Расчетный срок

Страница 873/3236, документ 573af594a40d0f29e616b139611b0587
подписан 01.09.2025, опубликован 01.09.2025 в сетевом
издании "РАММЕДИА", тел. +7 (496) 463-12-67, ramnews.ru

		ое учреждение			
1.47	д. Нестерово	ФАП	пос/смену	10	Расчетный срок
1.48	с. Речицы	Амбулаторно-поликлиническое учреждение	пос/смену	40	Первая очередь
1.49	д. Меткомелино	ФАП	пос/смену	10	Расчетный срок
1.50	д. Вороново	ФАП	пос/смену	10	Расчетный срок
1.51	д. Верея	Амбулаторно-поликлиническое учреждение	пос/смену	50	Расчетный срок
1.31	д. Малышево	ФАП	пос/смену	3	Первая очередь
1.34	д. Чулково	ФАП	пос/смену	25	Первая очередь
1.52	д. Никулино (Госпрограмма)	ФАП	пос/смену	не менее 68 кв.м.	Первая очередь
1.53	пос. Кузяевского фарфорового завода (Госпрограмма)	ФАП	пос/смену	Не менее 137 кв.м.	Первая очередь
11.2	п.г.т. Ильинский	станция скорой помощи	автомобиль	2	Первая очередь
11.1	д. Чулково	станция скорой помощи	автомобиль	9	Первая очередь
11.3	д. Сафоново	станция скорой помощи	автомобиль	2	Расчетный срок
11.4	д. Кузяево	станция скорой помощи	автомобиль	2	Первая очередь
11.5	с.Заворово	станция скорой помощи	автомобиль	2	Первая очередь
11.6	д. Меткомелино	станция скорой помощи	автомобиль	2	Расчетный срок
11.7	с.Малышево	станция скорой помощи	автомобиль	3	Первая очередь
11.8	д. Митьково	станция скорой помощи	автомобиль	2	Первая очередь
11.9	д. Вороново	станция скорой помощи	автомобиль	2	Расчетный срок
11.10	д. Соколово-Хомьянино	станция скорой помощи	автомобиль	2	Расчетный срок
11.11	д. Григорово	станция скорой помощи	автомобиль	2	Расчетный срок

Страница 874/3236, документ 573af594a40d0f29e616b139611b0587
подписан 01.09.2025, опубликован 01.09.2025 в сетевом
издании "РАММЕДИА", тел. +7 (496) 463-12-67, ramnews.ru

11.12	д. Аксеново	станция скорой помощи	автомобиль	2	Первая очередь
11.13	д. Колоколово	станция скорой помощи	автомобиль	2	Первая очередь
11.14	д. Дьяково	станция скорой помощи	автомобиль	2	Первая очередь
11.15	д. Шувайлово	станция скорой помощи	автомобиль	2	Первая очередь

Объекты социальной защиты населения

Номер объекта на карте	**Местоположение**	**Наименование объектов**	**Единица измерения**	**Ёмкость**	**Очерѐдность**
9.1	г. Раменское, мкр. Холодово	УКЦСОН (встроенно-пристроенный)	объект	1	Первая очередь
9.4	д. п. Удельная	УКЦСОН (встроенно-пристроенный)	объект	1	Первая очередь
9.5	д. Нижнее Мячково	УКЦСОН (встроенно-пристроенный)	объект	1	Первая очередь
9.6	г. Раменское	УКЦСОН (встроенно-пристроенный)	объект	1	Расчѐтный срок
9.2	МО Раменский	УКЦСОН (встроенно-пристроенный)	объект	1	Расчѐтный срок
9.3	МО Раменский	УКЦСОН (встроенно-пристроенный)	объект	1	Расчѐтный срок

1.2. Объекты транспортной инфраструктуры

1.2.1. Объекты федерального значения

1.2.1.1. Автомобильные дороги общего пользования федерального значения

В соответствии со «Схемой территориального планирования Российской Федерации в области федерального транспорта (железнодорожного, воздушного, морского, внутреннего водного транспорта) и автомобильных дорог федерального значения», приведены сведения по планируемым мероприятиям в границах Раменского муниципального округа:

Сведения о видах, наименованиях, назначении планируемых для размещения объектов федерального значения, их основные характеристики и местоположение (1-й этап – до 2025 года)

8. Автомобильная дорога А-107 «Московское малое кольцо» Икша – Ногинск – Бронницы – Голицино – Истра – Икша (г. Бронницы, Дмитровский, Домодедовский районы, г. Звенигород, Истринский, Наро-Фоминский, Ногинский, Одинцовский,

Страница 875/3236, документ 573af594a40d0f29e616b139611b0587
подписан 01.09.2025, опубликован 01.09.2025 в сетевом
издании "РАММЕДИА", тел. +7 (496) 463-12-67, ramnews.ru

Подольский, Пушкинский, Раменский, Солнечногорский, Щелковский районы, г. Электросталь), реконструкция автомобильной дороги на участке км 31+000 – км 54+540 протяженностью 23,54 км, категория III.

9. Автомобильная дорога А-108 «Московское большое кольцо» Дмитров – Сергиев Посад – Орехово-Зуево – Воскресенск – Михнево – Балабаново – Руза – Клин – Дмитров (Московская область, Воскресенский район, пос. Восход, Дмитровский, Истринский, Клинский, Наро-Фоминский районы, г. Орехово-Зуево, Орехово-Зуевский, Павлово-Посадский, Раменский, Рузский, Сергиево-Посадский, Серпуховский, Ступинский, Чеховский, Щелковский районы, Владимирская область, Александровский, Киржачский районы, Калужская область, Боровский, Жуковский, Тарусский районы), строительство и реконструкция участков автомобильной дороги:

1) реконструкция участка км 0 – км 61+580 протяженностью 400 км, категория IБ;

37. Автомобильная дорога М-5 «Урал» Москва – Рязань – Пенза – Самара – Уфа – Челябинск (Московская область, г. Бронницы, Воскресенский, Коломенский районы, г. Коломна, Луховицкий, Люберецкий, Раменский районы,), строительство и реконструкция автомобильной дороги, в том числе:

строительство обхода пос. Октябрьский с мостом через р. Москву км 28 – км 37 протяженностью 9 км, категория IБ;

Сведения о видах, наименованиях, назначении планируемых для размещения объектов федерального значения 2-го этапа (до 2030 года)

7. Москва – Саранск – Ульяновск – Екатеринбург. Строительство автомобильной дороги категории IА – IБ (Московская область, Раменский, Воскресенский, Егорьевский, Орехово-Зуевский, Шатурский районы,).

В соответствии со «Схемой территориального планирования транспортного обслуживания Московской области», в таблице 1.2.1.1.1, приведены планируемые характеристики автомобильных дорог федерального значения.

Таблица 1.2.1.1.1

Номер автомобильной дороги	Номер участка	Наименование автомобильной дороги / участка	Показатели						
			Строительство (С)/ Реконструкция (Р)	Протяжённость в границах округа, км	Категория	Число полос движения, шт	Ширина полосы отвода, м	Зоны планируемого размещения линейного объекта	
								ширина, м	площадь, га
Автомагистрали общего пользования									
0034	11003401	Москва – Саранск – Ульяновск – Екатеринбург	С	9,80	I	6	72	400	390,0
Скоростные автомобильные дороги общего пользования									
0084	21008404	М-5 «Урал» (новое направление)	Р	0,6	I	6	72	80	4,7

1.2.1.2. Объекты транспортной инфраструктуры автомобильного транспорта

Планируемые мероприятия, в таблице 1.2.1.2.1, представлены в соответствии с утвержденной документацией по планировке территории.

Таблица 1.2.1.2.1

Страница 876/3236, документ 573af594a40d0f29e616b139611b0587 подписан 01.09.2025, опубликован 01.09.2025 в сетевом издании "РАММЕДИА", тел. +7 (496) 463-12-67, ramnews.ru

№ п/п	Вид транспортного инженерного сооружения	Автомобильная дорога	Пересечение	Местоположение
«О внесении изменений в документацию по планировке территории объекта «Строительство и реконструкция автомобильной дороги М-5 «Урал» – от Москвы через Рязань, Пензу, Самару, Уфу до Челябинска. Строительство автомобильной дороги М-5 «Урал» – от Москвы через Рязань, Пензу, Самару, Уфу до Челябинска на участке обхода п. Октябрьский с мостом через реку Москва км 28 – км 37, Московская область», утвержденную распоряжением Федерального дорожного агентства от 16 сентября 2016 г. №1912-р» от 15.12.2021 №4575-р				
1	мост	М-5 «Урал» (обход п. Октябрьский)	дренажная канава	к востоку от д. Островцы
«О внесении изменений в документацию по планировке территории объекта «Строительство и реконструкция автомобильной дороги М-5 «Урал» от Москвы через Рязань, Пензу, Самару, Уфу до Челябинска. Строительство, реконструкция автомобильной дороги М-5 «Урал» Москва – Рязань – Пенза – Самара – Уфа – Челябинск на участке Ульянино – Непецино, Московская область», утвержденную распоряжением Федерального дорожного агентства от 24 декабря 2013 г. №2272-р» от 18.10.2022 №3439-р				
2	мост	М-5 «Урал»	р. Ольховка	к западу от д. Новомарьинка
3	мост	М-5 «Урал»	ручей	к востоку от с. Юсупово
4	мост	М-5 «Урал»	р. Песочная	к востоку от д. Аргуново
5	мост	М-5 «Урал»	р. Отра	к северу от д. Владимировка
6	путепровод	М-5 «Урал»	М-5 «Урал» – Татаринцево	к востоку от д. Татаринцево

1.2.1.3. Объекты железнодорожного транспорта

В соответствии со «Схемой территориального планирования Российской Федерации в области федерального транспорта (железнодорожного, воздушного, морского, внутреннего водного транспорта) и автомобильных дорог федерального значения», приведены сведения по планируемым мероприятиям на территории Раменского муниципального округа:

Сведения о видах, наименованиях, назначении планируемых для размещения объектов федерального значения, их основные характеристики и местоположение (1-й этап – до 2025 года)

Строительство дополнительных главных путей, развитие существующей инфраструктуры на участках

(14) Крюково – Раменское, организация пригородно-городского пассажирского железнодорожного движения (МЦД-3) со строительством и реконструкцией главных железнодорожных путей общего пользования, а также реконструкцией станций:

Быково, реконструкция станции пропускной способностью 256 пар поездов в сутки (Московская область, Раменский городской округ);

Раменское, реконструкция станции пропускной способностью 258 пар поездов в сутки (Московская область, Раменский городской округ).

Сведения о видах, наименованиях, назначении планируемых для размещения объектов федерального значения 2-го этапа (до 2030 года)

Строительство дополнительных главных путей, развитие существующей инфраструктуры на участках

40) Люберцы-1 – Куровская, строительство III главного железнодорожного пути общего пользования протяженностью 66,9 км (Раменский, Люберецкий, Орехово-Зуевский районы);

Страница 877/3236, документ 573af594a40d0f29e616b139611b0587
подписан 01.09.2025, опубликован 01.09.2025 в сетевом
издании "РАММЕДИА", тел. +7 (496) 463-12-67, ramnews.ru

41) Раменское – Воскресенск, строительство III главного железнодорожного пути общего пользования 44,8 км (Раменский, Воскресенский районы).

Организация скоростного движения на участках железных дорог

1. Москва – Рязань – Мичуринск – Саратов протяженностью 859 км (Первомайский, Никифоровский районы, г. Мичуринск, Уметский район, гг. Тамбов, Кирсанов, Кирсановский, Тамбовский, Мичуринский, Рассказовский, Тамалинский, Бековский, Екатериновский районы, г. Саратов, Саратовский, Татищевский районы, г. Аткарск, Аткарский район, г. Ртищево, Ртищевский, Рыбновский, Луховицкий районы, г. Рязань, Старожиловский, Кораблинский, Ряжский, Новодеревенский, Жуковский, Раменский, Воскресенский, Люберецкий районы, г. Коломна, Коломенский, Рязанский, Юго-Восточный, Восточный, Центральный административные округа г. Москвы).

Увеличение количества главных путей на магистральных линиях железных дорог позволит увеличить их пропускную способность. Интервалы движения поездов на этих участках в час «пик» составят 3-5 мин., что позволит организовать обслуживание пассажиров по принципу метрополитена (наземное метро). Планируемое увеличение числа главных путей на магистральных путях железных дорог приведено в таблице 1.2.1.3.1, в соответствии со «Схемой территориального планирования транспортного обслуживания Московской области» (ред. от 12.05.2025).

Таблица 1.2.1.3.1

Наименование железнодорожного направления	**Наименование железнодорожного участка**	**Наименование муниципального образования**	**Количество главных путей**	**Количество главных путей на перспективу**
Казанское направление МЖД	Люберцы – Куровская	Раменский	2	3
Рязанское направление МЖД	Воскресенск – Раменское	Раменский	2	3

1.2.1.4. Трубопроводный транспорт

В «Схеме территориального планирования Российской Федерации в области федерального транспорта (в части трубопроводного транспорта)», сведения по планируемым мероприятиям на территории Раменского муниципального округа отсутствуют

1.2.1.5. Воздушный транспорт

В соответствии со «Схемой территориального планирования Российской Федерации в области федерального транспорта (железнодорожного, воздушного, морского, внутреннего водного транспорта) и автомобильных дорог федерального значения», приведены сведения по планируемым мероприятиям на территории Раменского муниципального округа:

Сведения о видах, наименованиях, назначении планируемых для размещения объектов федерального значения, их основные характеристики и местоположение (1-й этап – до 2025 года)

(13.) Аэропортовый комплекс «Быково», реконструкция взлетно-посадочной полосы, рулежных дорожек, перрона, водосточно-дренажной системы, замена

Страница 878/3236, документ 573af594a40d0f29e616b139611b0587
подписан 01.09.2025, опубликован 01.09.2025 в сетевом
издании "РАММЕДИА", тел. +7 (496) 463-12-67, ramnews.ru

светосигнального оборудования, строительство (реконструкция) аварийно-спасательной станции (Московская область, Раменский район). Искусственная взлетно-посадочная полоса 2210х40 м.

1.2.1.6. Водный транспорт

В соответствии со «Схемой территориального планирования Российской Федерации в области федерального транспорта (железнодорожного, воздушного, морского, внутреннего водного транспорта) и автомобильных дорог федерального значения», приведены сведения по планируемым мероприятиям на территории Раменского муниципального округа:

Сведения о видах, наименованиях, назначении планируемых для размещения объектов федерального значения, их основные характеристики и местоположение (1-й этап – до 2025 года)

(4.) Комплексная реконструкция гидротехнических сооружений глубоководной системы проводится с целью повышения комплексной безопасности и устойчивости транспортной системы в европейской части Российской Федерации, повышения уровня безопасности судоходных гидротехнических сооружений и доведения их технического состояния до уровня, соответствующего требованиям, и создания сбалансированной инфраструктуры водных путей.

В составе комплексной реконструкции глубоководной системы реализуется 8 комплексных проектов по бассейнам, включающих реконструкцию гидроузлов:

1) гидроузлы канала имени Москвы: Иваньковский гидроузел (г. Дубна, Московская область), гидроузел №4 (Дмитровский район, Московская область), гидроузел №6 (Дмитровский район, Московская область), гидроузлы №7 - 9 (г. Москва), Карамышевский гидроузел (г. Москва), гидроузел «Перерва» (г. Москва), гидроузлы Москворецко-Окской системы по Московской области «Трудкоммуна» (Люберецкий район), «Андреевка» (Ленинский район), «Фаустово» (Воскресенский район), «Северка» (Коломенский район), «Софьино» (Раменский район), «Белоомут» (Луховицкий район), гидроузел «Кузьминск» (Рязанская область, Рыбновский район).

Объекты относятся к техногенно опасным объектам, максимальный напор воды 2 - 16 м. Два сооружения имеют опасный уровень безопасности. В результате реконструкции планируется оснастить техническими средствами транспортной безопасности все гидроузлы и повысить уровень безопасности, сведя к нулю число гидросооружений с опасным уровнем. Пропускная способность шлюзов от 13,4 до 18,7 млн. тонн.

1.2.2. Объекты регионального значения

1.2.2.1. Автомобильные дороги общего пользования регионального значения

В соответствии со «Схемой территориального планирования транспортного обслуживания Московской области» (ред. от 12.05.2025), в таблице 1.2.2.1.1, приведены планируемые характеристики обычных автомобильных дорог регионального значения.

Таблица 1.2.2.1.1

Номер автомобильной дороги	Номер участка	Наименование автомобильной дороги / участка	Показатели					
			во (С)/ Реконструкц	Протяженность в границах округа, км	Категория	Число полос движения, шт.	Ширина полосы отвода, м	Зоны планируемого размещения линейного объекта

Страница 879/3236, документ 573af594a40d0f29e616b139611b0587 подписан 01.09.2025, опубликован 01.09.2025 в сетевом издании "РАММЕДИА", тел. +7 (496) 463-12-67, ramnews.ru

								ширина, м	площадь, га
Автомагистрали общего пользования									
0092	12009201	ЦКАД – Чехов – Малино – М-5 «Урал»	С	1,70	I	4	65	300	51,0
Скоростные автомобильные дороги общего пользования									
0124	22012404	Подольск – Домодедово – Раменское – ЦКАД	С	33,0	I	6	72	100	330,3
Обычные автомобильные дороги общего пользования									
0051	32005104	Москва – Егорьевск – Тума – Касимов (МЕТК)	С	20,9	I	4	65	80	167,2
	32005106	Москва – Егорьевск – Тума – Касимов	Р	0,90				100	8,7
0052	32005202	Аэродром ЛИИ им. Громова – «Подольск – Домодедово – Раменское – ЦКАД»	С	1,10	I	4	65	200	22,0
	32005204			3,40					67,8
0137	32013701	Зеленая Слобода – «Подольск – Домодедово – Раменское»	С	1,40	I	4	65	100	14,1
0138	32013802	Молоковское шоссе – Нижнее Мячково	С	3,10	I	4	65	100	30,8
0140	32014001	М-5 «Урал» – п. Володарского – Каширское шоссе (Раменский район)	Р	6,20	I	4	65	100	62,1
0141	32014101	Зеленая Слобода – Константиново	Р	3,20	I	4	65	100	31,7
0142	32014203	Москва – Жуковский (Раменский район)	Р	4,4	I	4	65	70	30,6
0157	32015701	Панино – Малино (новое направление)	С	2,5	I	4	65	200	49,6
0219	32021901	М-5 «Урал» – Степановское – Семѐновское	С	7,3	II	2	49	60	43,6
0220	32022001	М-5 «Урал» – Степановское – Аргуново	Р	1,0	II	2	49	50	5,2
	32022002			0,30				50	1,3
0221	32022101	«Панино – Малино» – Семеновское	Р	3,20	II	2	49	100	32,4
	32022102			1,60				50	8,0
	32022103			0,90				100	8,8
	32022104			1,0				50	4,9
	32022105			1,70				100	17,2
0339	32033901	Западный обход г. Электроугли	С	1,10	III	2	46	60	6,4
0358	32035802	Жирошкино – Новлянское – Кишкино	С	3,10	III	2	46	200	61,6
	32035803			2,30					45,2
	32035804			4,60					92,4
0488	32048802	Касяково – Михеево	С	1,20	IV	2	35	100	12,4
1191	32119102	Бояркино – Рыбаки	Р	0,60	IV	2	35	25	1,5
	32119103			0,60				20	1,1

Страница 880/3236, документ 573af594a40d0f29e616b139611b0587
подписан 01.09.2025, опубликован 01.09.2025 в сетевом
издании "РАММЕДИА", тел. +7 (496) 463-12-67, ramnews.ru

Номер автомобильной дороги	Номер участка	Наименование автомобильной дороги / участка	Показатели						
			Строительство (С)/ Реконструкция (Р)	Протяжённость в границах округа, км	Категория	Число полос движения, шт	Ширина полосы отвода, м	Зоны планируемого размещения линейного объекта	
								ширина, м	площадь, га
	32119104			1,40				50	6,8
1197	32119701	ММК – Федино	Р	1,70	IV	2	35	100	17,0
1200	32120001	«Велино – Сельвачево» – Овчинкино – Ширяево	Р	1,10	IV	2	35	50	5,2
1202	32120201	«Никулино – Колупаево» – Торопово	Р	0,50	IV	2	35	50	2,7
	32120203			0,50					2,6
1205	32120501	Осеченки – Копнино	Р	0,40	III	2	46	25	1,0
	32120502			0,90				40	3,7
	32120503			1,10				50	5,5
	32120504			0,30				25	0,6
1997	32199701	Подъезд к земельным участкам для многодетных семей	С	1,0	IV	2	35	100	11,1
2008	32200801	М-5»Урал» – Татаринцево	Р	3,0	III	2	46	50	15,0
2009	32200901	М-5 «Урал» – Рыболово – Михеево – М-5 «Урал»	Р	1,90	III	2	46	50	9,4
	32200902			0,90				30	2,7
	32200903			0,70				25	1,7
	32200904			0,20				30	0,6
	32200905			0,30				50	1,4
	32200906			0,30				20	0,5
	32200907			1,30				40	5,1
	32200908			2,90				50	14,7
	32200909			0,60				20	1,3
	32200910			1,40				40	5,8
	32200911			1,10				50	5,3
	32200912			0,50				20	1,0
	32200913			0,60				50	3,2
	32200914			1,20				40	4,8
	32200915			0,10				30	0,3
2010	32201001	Бритовский подъезд	Р	1,0	II	4	65	50	4,9
	32201002			0,40	IV	2	35	30	1,3

Страница 881/3236, документ 573af594a40d0f29e616b139611b0587
подписан 01.09.2025, опубликован 01.09.2025 в сетевом
издании "РАММЕДИА", тел. +7 (496) 463-12-67, ramnews.ru

Номер автомобильной дороги	Номер участка	Наименование автомобильной дороги / участка	Показатели						
			Строительство (С)/ Реконструкция (Р)	Протяжённость в границах округа, км	Категория	Число полос движения, шт	Ширина полосы отвода, м	Зоны планируемого размещения линейного объекта	
								ширина, м	площадь, га
	32201003			0,20				50	1,2
2035	32203501	ММК – Чечевилово – МБК	Р	0,90	II	2	49	40	3,5
2036	32203601	Зюзино – Полушкино – Новый Милет	Р	0,40	III	2	46	25	1,1
	32203602			0,50				50	2,6
	32203603			0,40				25	1,1
	32203604			0,80				50	3,9
	32203605			0,60				50	2,8
	32203606			1,30				25	3,4
2037	32203701	«ММК – Раменское» – Софьино	Р	1,0	III	2	46	100	9,6
	32203702			0,7				40	2,8
2038	32203801	«Бояркино – Рыбаки» – Маркино	Р	2,20	IV	2	35	50	11,1
	32203802			1,30				20	2,6
2040	32204001	ММК – Григорово – Гжель	Р	3,90	III	2	46	30	11,8
	32204002			0,80				50	4,1
	32204003			0,40				40	1,8
	32204004			2,30				30	6,9
2041	32204101	МЕТК – ст. Гжель	Р	0,30	III	2	46	30	1,0
2052	32205201	Никоновское – Чекменово	Р	0,40	IV	2	35	20	0,8
	32205202			0,20				50	9,8
2059	32205901	ММК – Пласкинино – Надеждино	Р	0,50	III	2	46	30	1,5
	32205902			1,30				20	2,5
	32205903			2,10				50	10,3
	32205904			1,50				20	3,1
	32205905			0,30				50	1,3
	32205906			1,40				30	4,2
	32205907			0,50				25	1,4
2060	32206001	«М-5 «Урал» – Татаринцево» – Владимировка	Р	0,80	III	2	46	50	4,1
2061	32206101	М-5 «Урал» – Новомайково	Р	2,0	IV	2	35	20	3,9

Страница 882/3236, документ 573af594a40d0f29e616b139611b0587 подписан 01.09.2025, опубликован 01.09.2025 в сетевом издании "РАММЕДИА", тел. +7 (496) 463-12-67, ramnews.ru

Номер автомобильной дороги	Номер участка	Наименование автомобильной дороги / участка	Показатели						
			Строительство (С)/ Реконструкция (Р)	Протяжённость в границах округа, км	Категория	Число полос движения, шт	Ширина полосы отвода, м	Зоны планируемого размещения линейного объекта	
								ширина, м	площадь, га
2068	32206801	«Подольск – Домодедово – Раменское – ЦКАД» – «ММК – Раменское» – Софьино	С	1,30	III	2	46	100	12,7
2161	32216101	Гжель (дублер Егорьевского шоссе)	С	14,00	III	2	46	60	83,4
2217	32221701	Чекменово – Карачарово	С	1,9	IV	2	35	80	15,2
2218	32221802	Раменское – Донино	Р	2,8	II	4	49	60	16,8
2224	32222401	«Раменское - Донино» - Игумново	С	1,3	II	4	65	70	9,1
Магистральные улицы									
0359	42035901	путепровод в районе ст. Гжель	С	0,9	МУ	2	-	500	47,0
1768	42176801	Сафоновский путепровод	С	0,8	МУ	4	-	600	48,6
2011	42201101	путепровод Быково	С	0,7	МУ	2	-	80	5,5
2188	42218801	Выезд на МЕТК	С	8,10	МУ	4	-	60	48,5
2189	42218901	г. Раменское, ул. Прямолинейная	С	4,50	МУ	2-4	-	40	18,0
2218	42221801	Раменское – Донино	Р	1,7	МУ	4	-	50	8,5
2238	42223801	г. Раменское, ул. Электрофикации	Р	1,6	МУ	4	-	50	8,1
2239	42223901	г. Раменское, ул. 100-й Свирской Дивизии	Р	1,5	МУ	4	-	50	7,5
2240	42224001	ММК – Раменское	Р	1,6	МУ	4	-	40	6,4
2241	42224101	г. Раменское, проезд Спортивный	Р	0,4	МУ	4	-	40	1,4
2242	42224201	г. Раменское, ул. Карла Маркса	Р	0,4	МУ	4	-	40	1,4
2243	42224301	г. Раменское, проезд Фабричный	Р	1,5	МУ	4	-	40	6,1

1.2.2.2. Объекты транспортной инфраструктуры автомобильного транспорта

В соответствии со «Схемой территориального планирования транспортного обслуживания Московской области» (ред. от 12.05.2025), в таблице 1.2.2.2.1, приведены планируемые характеристики транспортных развязок регионального значения.

Таблица 1.2.2.2.1

Страница 883/3236, документ 573af594a40d0f29e616b139611b0587
подписан 01.09.2025, опубликован 01.09.2025 в сетевом
издании "РАММЕДИА", тел. +7 (496) 463-12-67, ramnews.ru

Номер транспортной развязки	Наименование пересекаемых автомобильных дорог		Строительство (С)/ Реконструкция (Р)
2040	М-5 «Урал»	Подольск – Домодедово – Раменское – ЦКАД	С
2056	Панино – Малино	Панино – Малино – Семеновское	С
2061	Подольск – Домодедово – Раменское – ЦКАД	Зеленая Слобода» – «Подольск – Домодедово – Раменское»	С
2062	Подольск – Домодедово – Раменское – ЦКАД	Аэродром ЛИИ им. Громова – «Подольск – Домодедово – Раменское – ЦКАД»	С
2065	М-5 «Урал»	М-5 «Урал» – Степановское – Семѐновское	С
2103	Лыткарино – Томилино – Красково – Железнодорожный	Москва – Жуковский	С
2162	Москва – Егорьевск – Тума – Касимов (МЕТК)	Западный обход г. Электроугли	С
2200	Москва – Егорьевск – Тума – Касимов (МЕТК) (новое направление)	Выезд на МЕТК	С
2228	Москва – Егорьевск – Тума – Касимов (МЕТК) (новое направление)	Осеченки – Копнино	С
2245	Москва – Егорьевск – Тума – Касимов (МЕТК) (новое направление)	Устиновка – Аксеново – Электроугли	С
2246	А-107 «Московское малое кольцо»	Подольск – Домодедово – Раменское – ЦКАД	С

В соответствии со «Схемой территориального планирования транспортного обслуживания Московской области» (ред. от 12.05.2025), в таблице 1.2.2.2.2, приведен перечень планируемых путепроводов, которые предусмотрены на месте существующих переездов на автомобильных дорогах.

Таблица 1.2.2.2.2

№ путепровода	Наименование железнодорожного направления	Наименование автомобильной дороги	Площадь зоны планируемого размещения объектов автомобильного транспорта, га
22020	Казанское направление МЖД	МЕТК – Кузяево	8,2

В соответствии со «Схемой территориального планирования транспортного обслуживания Московской области» (ред. от 12.05.2025), в таблице 1.2.2.2.3, приведен перечень мероприятий по обеспечению пересечения железнодорожных путей по автомобильным дорогам в разных уровнях.

Таблица 1.2.2.2.3

№	Железнодорожное направление	Автомобильная дорога, на которой расположен переезд	Мероприятие по обеспечению проезда через железнодорожные пути	№ участка дороги	Наименование автомобильной дороги с путепроводом

Страница 884/3236, документ 573af594a40d0f29e616b139611b0587 подписан 01.09.2025, опубликован 01.09.2025 в сетевом издании "РАММЕДИА", тел. +7 (496) 463-12-67, rampnews.ru

№	Железнодорожное направление	Автомобильная дорога, на которой расположен переезд	Мероприятие по обеспечению проезда через железнодорожные пути	№ участка дороги	Наименование автомобильной дороги с путепроводом
42011	Казанское направление МЖД	МЕТК – ст. Гжель	строительство нового участка дороги	42035901	путепровод в районе ст. Гжель
42027	Рязанское направление МЖД	Раменское – ст. Бронницы – ММК	строительство новой дороги	22012403	Подольск – Домодедово – Раменское – ЦКАД
42029	Рязанское направление МЖД	Подъезд к Сафоновскому переезду	строительство нового участка дороги	42176801	Сафоновский путепровод
42032	Рязанское направление МЖД	Москва – Жуковский – аэропорт Быково	строительство новой дороги	42201101	путепровод Быково

Планируемые мероприятия, в таблице 1.2.2.2.4, представлены в соответствии с утвержденной документацией по планировке территории.

Таблица 1.2.2.2.4

№ п/п	Вид транспортного инженерного сооружения	Автомобильная дорога	Пересечение	Местоположение
«Об утверждении проекта планировки территории для размещения линейного объекта капитального строительства – автомобильной дороги Подольск – Домодедово – Раменское – ЦКАД» от 31.07.2014 №589/28				
1	мост	Подольск – Домодедово – Раменское – ЦКАД	р. Москва	к северу от с. Софьино
2	путепровод	Подольск – Домодедово – Раменское – ЦКАД	разворотная петля	к востоку от п. Раменской агрохимстанции
3	транспортная развязка	Подольск – Домодедово – Раменское – ЦКАД	ММК – Раменское	к северо-западу от д. Кузнецово
«Об утверждении проекта планировки территории для реконструкции автомобильной дороги М-5 «Урал» – п. Володарского – Каширское шоссе в Раменском городском округе Московской области» от 19.11.2021 №1188/39				
4	мост	М-5 «Урал» – п. Володарского – Каширское шоссе	р. Пахра	к востоку от д. Нижнее Мячково
«Об утверждении документации по планировке территории для строительства автомобильной дороги «Подъезд к земельным участкам для многодетных семей» в Раменском городском округе, городском округе Бронницы Московской области» от 22.10.2021 №1057/36				
5	мост	Подъезд к земельным участкам для многодетных семей	р. Нищенка	к юго-востоку от д. Дьяково

1.2.2.3. Объекты транспортной инфраструктуры железнодорожного транспорта

В соответствии со «Схемой территориального планирования транспортного обслуживания Московской области» (ред. от 12.05.2025), в таблице 1.2.2.3.1, приведены планируемые транспортно-пересадочные узлы на основе железнодорожного транспорта.

Таблица 1.2.2.3.1

Страница 885/3236, документ 573af594a40d0f29e616b139611b0587
подписан 01.09.2025, опубликован 01.09.2025 в сетевом
издании "РАММЕДИА", тел. +7 (496) 463-12-67, ramnews.ru

№ из документа	Железнодорожное направление, железная дорога	Наименование ТПУ
22	Казанское направление МЖД	Хрипань
58	Рязанское направление МЖД	Раменское
64	Рязанское направление МЖД	Удельная
65	Рязанское направление МЖД	Быково
66	Рязанское направление МЖД	Ильинская
67	Рязанское направление МЖД	Фабричная
72	Рязанское направление МЖД	Ипподром (47 км)

1.2.2.4. Объекты транспортной инфраструктуры рельсового скоростного пассажирского транспорта (ЛРТ)

В соответствии со «Схемой территориального планирования транспортного обслуживания Московской области» (ред. от 12.05.2025), в таблице 1.2.2.4.1, приведены планируемые характеристики линий рельсового скоростного пассажирского транспорта.

Таблица 1.2.2.4.1

Номер линии	Номер участка	Наименование линии рельсового скоростного пассажирского транспорта	Показатели		
			Длина участка, км	Зоны планируемого размещения ЛРТ	
				Ширина, м	Площадь, га
809	80902	Молоково – Подольск – Домодедово – Раменское	2,80	50	14,1
	80903		3,30	150	48,9
	80905		2,40	200	47,2
815	81503	Подольск – Домодедово – Раменское	0,10	100	1,3
	81504	Подольск – Домодедово – Раменское (подъезд к железнодорожной станции Раменское)	11,70	70	81,9
826	82601	Подольск – Домодедово – Раменское (подъезд к аэродрому Жуковский)	15,40	70	107,5
	82602		0,40	70	3,0

В соответствии со «Схемой территориального планирования транспортного обслуживания Московской области» (ред. от 12.05.2025), в таблице 1.2.2.4.2, приведены планируемые транспортно-пересадочные узлы на основе ЛРТ.

Таблица 1.2.2.4.2

№ из документа	Наименование линий ЛРТ	Наименование пересекаемых объектов	Местоположение
9	Подольск – Домодедово – Раменское	М-5 «Урал»	к югу от д. Дурниха

Планируемые мероприятия, в таблице 1.2.2.4.3, представлены в соответствии с утвержденной документацией по планировке территории.

Таблица 1.2.2.4.3

Страница 886/3236, документ 573af594a40d0f29e616b139611b0587 подписан 01.09.2025, опубликован 01.09.2025 в сетевом издании "РАММЕДИА", тел. +7 (496) 463-12-67, rampnews.ru

№ п/п	Вид транспортного инженерного сооружения	Наименование линий ЛРТ	Пересечение	Местоположение
«О внесении изменения в проект планировки территории для размещения участка линии кольцевого трамвая «Подольск – Климовск – Домодедово – аэропорт Домодедово – Константиново – Раменское» от 15.07.2019 №421/22				
1	мост	Подольск – Домодедово – Раменское	р. Жданка, Подольск – Домодедово – Раменское – ЦКАД	к югу от д. Плетениха
2	путепровод	Подольск – Домодедово – Раменское	Константиново – Сельвачево	к востоку от д. Плетениха
3	тоннель	Подольск – Домодедово – Раменское	Подольск – Домодедово – Раменское – ЦКАД	к северу от с. Синьково
4	путепровод	Подольск – Домодедово – Раменское	М-5 «Урал»	к востоку от д. Плетениха
5	путепровод	Подольск – Домодедово – Раменское	М-5 «Урал» – Дурниха	к востоку от д. Дурниха
6	мост	Подольск – Домодедово – Раменское	р. Москва	к западу от д. Вертячево
7	мост	Подольск – Домодедово – Раменское	р. Глуховка	к западу от д. Вертячево
8	путепровод	Подольск – Домодедово – Раменское	М-5 «Урал» – Дурниха	к юго-востоку от д. Паткино
9	мост	Подольск – Домодедово – Раменское	р. Москва	к востоку от д. Паткино
10	мост	Подольск – Домодедово – Раменское	канал Хрипанька	к юго-западу от д. Клишева
11	мост	Подольск – Домодедово – Раменское	р. Чернавка	д. Клишева

1.2.2.5. Объекты для организации пешеходного движения

В соответствии со «Схемой территориального планирования транспортного обслуживания Московской области», (ред. от 12.05.2025), в таблице 1.2.2.5.1, приведен перечень планируемых внеуличных пешеходных переходов через магистральные железнодорожные пути и автомобильные дороги.

Таблица 1.2.2.5.1

№ п/п	Наименование железнодорожного направления	Наименование муниципального образования	Наименования населенного пункта, дороги, станции	Примечание
5	Рязанское направление МЖД	Раменский	вблизи ст. Фабричная	МЦД-3
6	Рязанское направление МЖД	Раменский	п.г.т. Ильинский, между ул. Московская и ул. Праволинейная	МЦД-3
7	Рязанское направление МЖД	Раменский	п.г.т. Быково	МЦД-3

Страница 887/3236, документ 573af594a40d0f29e616b139611b0587
подписан 01.09.2025, опубликован 01.09.2025 в сетевом
издании "РАММЕДИА", тел. +7 (496) 463-12-67, ramnews.ru

№ п/п	Наименование железнодорожного направления	Наименование муниципального образования	Наименования населенного пункта, дороги, станции	Примечание
42	Рязанское направление МЖД	Раменский	в р-не ул. Первомайская п.г.т Удельная	РЖД
46	Рязанское направление МЖД	Раменский	ст. Удельная	РЖД

В соответствии с утвержденной документацией по планировке территории, для пешеходного движения через магистральные железнодорожные пути и автомобильные дороги, планируется организация внеуличных пешеходных переходов, таблица 1.2.2.5.2.

Таблица 1.2.2.5.2

№	Наименование пересекаемого препятствия	Наименование населенного пункта	Местоположение
«Об утверждении проекта планировки территории для строительства путепровода через железную дорогу в районе платформы Быково Раменского муниципального района Московской области» от 16.10.2019 №756/36			
1	Рязанское направление МЖД	д.п. Удельная	остановка автобуса «Детская улица»
Об утверждении документации по планировке территории для строительства автомобильной дороги Москва - Егорьевск — Тума - Касимов (МЕТК) в Раменском городском округе Московской области от 27.12.2023 № 1321-ПП			
502	Москва – Егорьевск – Тума – Касимов (МЕТК)	д. Донино	о.п. Донино

1.2.2.6. Объекты авиации общего назначения

В соответствии со «Схемой территориального планирования транспортного обслуживания Московской области» (ред. от 12.05.2025), в таблице 1.2.2.6.1, приведен перечень планируемых вертолетных площадок.

Таблица 1.2.2.6.1

№ из документа	Наименование вертолѐтной площадки	Местоположение
Перечень планируемых вертолетных площадок (вертодромов) авиации общего назначения		
43	ЦКАД	северо-западнее д. Обухово, а/д Москва – Егорьевск – Тума – Касимов
60	Лысцево	севернее д. Лысево, аэродром Лысцево
117	Жирошкино	южнее д. Жирошкино, а/д А-107 «ММК»
Перечень планируемых вертолетных площадок (вертодромов), размещение которых предусмотрено на территории учреждений здравоохранения		
44	ГБУЗ МО «Раменская центральная районная больница»	г. Раменское, ул. Махова, д.14

1.2.2.7. Объекты топливно-заправочного комплекса

В соответствии со «Схемой территориального планирования транспортного обслуживания Московской области», (ред. от 12.05.2025), в таблице 1.2.2.7.1, приведен перечень планируемых объектов топливозаправочного комплекса.

Таблица 1.2.2.7.1

Страница 888/3236, документ 573af594a40d0f29e616b139611b0587
подписан 01.09.2025, опубликован 01.09.2025 в сетевом
издании "РАММЕДИА", тел. +7 (496) 463-12-67, ramnews.ru

№ п/п	Наименование объекта, сведения о регистрации права собственности	Адрес объекта	Направление инвестирования[4]
15	Раменский муниципальный округ		
15.1	ООО «Радуга», МАЗК	Раменский муниципальный район, МАЗК, Панино – Никоновское – Малино, в районе д. Толмачево	С
15.2	Резерв МАЗК	Раменский муниципальный район, МАЗК, М-5 «Урал», 51 км, правая сторона, в районе с. Кривцы(мероприятие реализовано)	С
15.3	Резерв АЗС	Раменский муниципальный район, АЗС, А-107 «ММК», правая сторона, д. Обухово	С
15.4	Резерв АЗС	Раменский муниципальный район, АЗС, А-107 «ММК», левая сторона, д. Обухово	С
15.5	Резерв АЗС	Раменский муниципальный район, АЗС, ЦКАД, левая сторона, с.п. Рыболовское (пикетаж 1983)	С
15.6	Резерв АЗС	Раменский муниципальный район, АЗС, ЦКАД, правая сторона, с.п. Рыболовское (пикетаж 1983)	С
15.7	Резерв АЗС	Раменский муниципальный район, АЗС, ЦКАД, левая сторона, п. Ганусово	С
15.8	Резерв МАЗК	Раменский муниципальный район, МАЗК, М-5 «Урал» – Степановское – Семеновское 3 км, в районе, с. Степановское	С
15.9	Резерв АЗС	Раменский муниципальный район, АЗС, А-107 «ММК», правая сторона, д. Бояркино	С
15.10	ПАО «ЕвроТранс», АГЗС	МО, Раменский район, с/п Софьинское, с.Кривцы, строение 120 (с модулем КПГ)	С
15.11	ПАО «ЕвроТранс», АГЗС	МО, Раменский район, с.п. Кузнецовское, д. Петровское, ул. Центральная, д.80 (с модулем КПГ)	С
15.12	ПАО «ЕвроТранс», АГЗС	МО, Раменский район, с.п. Софьинское, д. Ивановка, строен. №83 (с модулем КПГ)	С
15.13	ООО «Газпром газомоторное топливо», АГНКС	Раменский г.о., ЦКАД, Виноградовское лесничество, внеш. сторона (мероприятие реализовано)	С
15.14	ПАО «ЕвроТранс», АГЗС	МО, Раменский район, с.п. Гжельское, д.Кошерово, ул. Хуторская, строение 81 (с модулем КПГ)	С
15.15	ПАО «ЕвроТранс», АГЗС	МО, Раменский район, с. п. Чулковское, д. Редькино, ул. Крылатая, д.1 (с модулем КПГ)	С
15.16	ПАО «ЕвроТранс»	Раменский г.о., М-5 «Урал», 51 км, слева, д. Кривцы	С
15.17	ПАО «ЕвроТранс»	Раменский г.о., А-107 «ММК», 148 км, справа, д. Петровское, ул. Центральная, 80	С
15.18	ПАО «ЕвроТранс»	М-5 «Урал», 51 км, слева, д. Кривцы, г.о. Раменский	С
15.19	ПАО «ЕвроТранс»	А-107 «ММК», 148 км, справа, д. Петровское, ул. Центральная, 80, г.о. Раменский	С
15.20	ПАО «ЕвроТранс»	А-107 «ММК», 128 км, слева, д. Кошерово, г.о. Раменский	С
15.21	ПАО «ЕвроТранс»	А-107 «ММК», 165 км, справа, д. Нестерово, г.о. Раменский	С
15.23	ПАО «ЕвроТранс»	д. Редькино, ул. Крылатая, 1, г.о. Раменский	С
15.24	ПАО «ЕвроТранс»	Р-105, 16 км, справа, д. Шмеленки, г.о. Раменский	С
15.25	ПАО «ЕвроТранс»	А-107 «ММК», 128 км, слева, д. Кошерово, г.о. Раменский	С
15.26	ПАО «ЕвроТранс»	А-107 «ММК», 165 км, справа, д. Нестерово, г.о. Раменский	С
15.28	ПАО «ЕвроТранс»	д. Редькино, ул. Крылатая, 1, г.о. Раменский	С

[4] С – строительство объекта, Р – реконструкция объекта.

Страница 889/3236, документ 573af594a40d0f29e616b139611b0587
подписан 01.09.2025, опубликован 01.09.2025 в сетевом
издании "РАММЕДИА", тел. +7 (496) 463-12-67, ramnews.ru

№ п/п	Наименование объекта, сведения о регистрации права собственности	Адрес объекта	Направление инвестирования[4]
15.29	ПАО «ЕвроТранс»	Р-105, 16 км, справа, д. Шмеленки, г.о. Раменский	С
15.30	ПАО «ЕвроТранс», ЭЗС	МО, Раменский г.о., с. Игумново, ул. Раменская, 1А	С
15.31	ПАО «ЕвроТранс», ЭЗС	МО, Раменский г.о.,с. Игумново, ул. Раменская, 1А	С

Планируемые мероприятия по организации объектов топливозаправочного комплекса, в соответствии с утвержденной документацией по планировке территории, таблица 1.2.2.7.2

Таблица 1.2.2.7.2

№	Наименование объекта,	Местоположение
«О внесении изменений в документацию по планировке территории объекта «Строительство Центральной кольцевой автомобильной дороги Московской области (с последующей эксплуатацией на платной основе). Пусковой комплекс (этап строительства) № 4. Участок км 60+820 - км 68+820»от 16.10.2019 №756/36		
1	АЗК с проектом многофункциональной зоны	на участке км 60+820 – км 68+820 Центральной кольцевой автомобильной дороги Московской области (в части ПК 2052 –ПК 2066)
2	АЗК с проектом многофункциональной зоны	на участке км 60+820 – км 68+820 Центральной кольцевой автомобильной дороги Московской области (в части ПК 2052 –ПК 2066)

1.3. Объекты инженерной инфраструктуры

В связи с планируемым освоением новых территорий муниципального округа и необходимостью обеспечения объектами инженерной инфраструктуры существующей застройки в генеральном плане размещены следующие инженерные объекты федерального и регионального значения (таблица 3.3.1).

В соответствии с Федеральным законом от 7 декабря 2011 года № 416-ФЗ «О водоснабжении и водоотведении» на первую очередь строительства необходимо актуализировать «Схему водоснабжения Раменского муниципального округа» и «Схему водоотведения Раменского муниципального округа».

В соответствии с Федеральным законом от 27.07.2010 № 190-ФЗ «О теплоснабжении» и Постановлением Правительства РФ от 22.02.2012 № 154 «О требованиях к схемам теплоснабжения, порядку их разработки и утверждения» необходимо на первую очередь актуализировать «Схему теплоснабжения Раменского муниципального округа».

Необходимо провести оценку (переоценку) запасов подземных вод на территории Раменского муниципального округа с последующим утверждением в Государственной комиссии по запасам или в Министерстве экологии и природопользования Московской области.

Мероприятия по модернизации и развитию объектов инженерной инфраструктуры федерального** и регионального* значения приводятся в положениях проекта генерального плана в соответствии с отраслевыми схемами и программами, разработанными и утвержденными в установленном законодательством порядке, в том числе: инвестиционными программами субъектов естественных монополий, организаций коммунального комплекса и пр. (п. 5.2. ст. 9 ГрК РФ) для обеспечения информационной

Страница 890/3236, документ 573af594a40d0f29e616b139611b0587
подписан 01.09.2025, опубликован 01.09.2025 в сетевом
издании "РАММЕДИА", тел. +7 (496) 463-12-67, ramnews.ru

целостности документа и не являются предметом утверждения данного проекта генерального плана.

Планируемые для размещения объекты инженерной инфраструктуры федерального** и регионального* значения

Таблица 2.3.1

Поз.	Наименование объекта строительства	Вид работ	Технические параметры	Очерѐдность реализации
1.	**Газоснабжение**			
1.1	Газопровод распределительный высокого давления ГРС Бронницы (н.п. Константиново) и проектируемой ГРС Домодедово аэропорт (закольцовка)*[1]	строительство	Общей протяженностью 2,66 км	Первая очередь
1.2	Газопровод высокого давления 1 категории до ГРП № 151 г. Жуковский (перекладка)*[1]	реконструкция	Общей протяженностью 2,82 км	Первая очередь
1.3	Газопровод-связка ГРС «Жуково» – ГРС «Раменское» *[2]	строительство	Общей протяженностью 15,0 км	Первая очередь
2.	**Электроснабжение**			
2.1	Реконструкция ПС 110 кВ Гжель с заменой трансформаторов Т-1 110/35/6 кВ и Т-2 110/35/6 кВ мощностью 25 МВА каждый на два трансформатора 110/35/6 кВ мощностью 63 МВА каждый*[3]	реконструкция	2х63 МВА	2026
2.2	Реконструкция ВЛ 110 кВ ЦАГИ – Раменская I, II цепь с увеличением пропускной способности*[3]	реконструкция	2х6,735 км	2026
2.3	Реконструкция ВЛ 110 кВ Бронницы тяговая – Гжель с увеличением пропускной способности*[3]	реконструкция	15,051 км	2026
2.4	Реконструкция ВЛ 110 кВ Нежино – Гжель с увеличением пропускной способности*[3]	реконструкция	12,83 км	2026

Страница 891/3236, документ 573af594a40d0f29e616b139611b0587
подписан 01.09.2025, опубликован 01.09.2025 в сетевом
издании "РАММЕДИА", тел. +7 (496) 463-12-67, ramnews.ru

Поз.	Наименование объекта строительства	Вид работ	Технические параметры	Очерѐдность реализации
2.5	Реконструкция ПС 110 кВ Загорново с заменой трансформаторов Т-1 110/10 кВ и Т-2 110/10 кВ мощностью 16 МВА каждый на два трансформатора 110/10 кВ мощностью 40 МВА каждый*[3]	реконструкция	2х40 МВА	2026
2.6	Реконструкция ПС 110 кВ Кварц с заменой трансформаторов Т-1 110/35/6 кВ и Т-2 110/35/6 кВ мощностью 40 МВА каждый на два трансформатора 110/35/6 кВ мощностью 63 МВА каждый*[3]	реконструкция	2х63 МВА	2027
2.7	Реконструкция ПС 110 кВ Нащекино с заменой трансформаторов Т-1 110/10 кВ и Т-2 110/10 кВ мощностью 16 МВА каждый на два трансформатора 110/10 кВ мощностью 40 МВА каждый*[3]	реконструкция	2х40 МВА	2026
2.8	Реконструкция ПС 110 кВ Раменская с заменой трансформаторов Т-1 110/6 кВ и Т-2 110/6 кВ мощностью 25 МВА каждый на два трансформатора 110/6 кВ мощностью 40 МВА каждый*[3]	реконструкция	2х40 МВА	2028
2.9	Реконструкция ПС 110 кВ Рыболово с заменой трансформаторов Т-1 110/10 кВ и Т-2 110/10 кВ мощностью 16 МВА каждый на два трансформатора 110/10 кВ мощностью 40 МВА каждый*[3]	реконструкция	2х40 МВА	2024
2.10	Реконструкция ПС 110 кВ Бронницы тяговая с заменой трансформатора Т-2 110/35/10 кВ мощностью 25 МВА на трансформатор 110/35/10 кВ мощностью 40 МВА*[3]	реконструкция	1х40 МВА	2024
2.11	ПС 110 кВ Кварц (№ 23)* [4]	реконструкция	2х63 МВА	-

Страница 892/3236, документ 573af594a40d0f29e616b139611b0587
подписан 01.09.2025, опубликован 01.09.2025 в сетевом
издании "РАММЕДИА", тел. +7 (496) 463-12-67, ramnews.ru

Поз.	Наименование объекта строительства	Вид работ	Технические параметры	Очерѐдность реализации
2.12	ПС 110 кВ Раменская № 195 * [4]	реконструкция	2х40 МВА	-
2.13	ПС 110 кВ Нащекино № 243 * [4]	реконструкция	2х25 МВА	-
2.14	ПС 110 кВ Гжель № 352 * [4]	реконструкция	2х63 МВА	-
2.15	ПС 110 кВ Рыболово № 607 * [4]	реконструкция	-	-
2.16	ВЛ 110 кВ Анциферово – Нежино I цепь* [4]	реконструкция	15,77км	-
2.17	ВЛ 110 кВ Анциферово – Нежино II цепь* [4]	реконструкция	15,72 км	-
2.18	ПС 110 кВ Загорново (№ 764) * [4]	реконструкция	-	-
2.19	ВЛ 110 кВ Кудиново - Минеральная с отпайками* [4]	реконструкция	24,48 км	-
2.20	Модернизация ПС-110кВ №23 "Кварц" с установкой ячейки РУ-6 кВ, в т.ч. ПИР, МО, Раменский р-н, Чулковский с/о, Еганово с, дом №78* [5]	модернизация	1 шт.(РУ)	2025
2.21	Модернизация ПС-110 кВ №23 "Кварц" с установкой 2-х ячеек 1 и 2 с.ш. РУ-6 кВ, в т.ч. ПИР, МО, Раменский р-н, с/п Чулковское, им. Тельмана п, мкр. «Зеленые горки», уч. 10 Ю8-20-302-30445(181712) *[5]	модернизация	2 шт.(РУ); 2 шт.(прочие)	2026
2.22	Модернизация ПС-110 кВ №366 "Донино" с установкой ячеек 2-й и 4-й с.ш. РУ-10 кВ, строительство КЛ-10 кВ для перевода ПКЛ-10 кВ из яч. №2В 3-й с.ш. РУ-10 кВ в проект. яч. 4-й с.ш., в т.ч. ПИР, МО, Раменский район, г. Раменское, ул. Шоссейная (возле дома 35), к.н. 50:23:0000000:151533 ИА-22-302-10037(903831) *[5]	модернизация	0,202 км; 2 шт.(РУ); 3 шт.(прочие)	2030

Страница 893/3236, документ 573af594a40d0f29e616b139611b0587
подписан 01.09.2025, опубликован 01.09.2025 в сетевом
издании "РАММЕДИА", тел. +7 (496) 463-12-67, ramnews.ru

Поз.	Наименование объекта строительства	Вид работ	Технические параметры	Очерѐдность реализации
2.23	Модернизация ПС-110 кВ №243 "Нащекино" с установкой 2-х ДГР 1520 кВа с системами автоматики настройки и ячеек ВВ 1 и 2 сек. РУ-10 кв, в т.ч. ПИР, МО, г Раменское, владение Раменский го, кадастровый номер: 50:23:0000000:165356 ИА-22-303-12406(435724) *[5]	модернизация	2 шт.(РУ); 2 шт.(прочие)	2026
2.24	Модернизация ПС-110 кВ №764 "Загорново" с установкой ячейки РУ-10 кВ, в т.ч. ПИР, МО, г. о. Раменское, Автодорога ММК-Раменское тер. км.10.9 , к.н: 50:23:0030221:15 ИА-23-303-13863(619752) *[5]	модернизация	1 шт.(РУ)	нд
2.25	Реконструкция ПС 110 кВ №764 Загорново с заменой трансформаторов 2х16 МВА на 2х25 МВА*[5]	реконструкция	50 МВА; 1 км; 6 шт.(РУ); 1 200 кв.м.; 4 500 п.м.; 2 т.у.; 37 шт.(прочие)	2028
2.26	Реконструкция ВЛ 110 кВ Бронницы тяговая – Гжель с увеличением пропускной способности, в том числе, замену выключателя, разъединителя, ТТ, ВЧ-заградителя и ошиновки на ПС 110 кВ Гжель*[5]	реконструкция	15 км; 1 шт.(РУ); 833 кв.м.; 15 000 п.м.; 3 шт.(прочие)	2030
2.27	Реконструкция ВЛ 110 кВ Нежино – Гжель с увеличением пропускной способности, в том числе, замену выключателя, разъединителя, ТТ, ВЧ-заградителя и ошиновки на ПС 110 кВ Гжель*[5]	реконструкция	4,4 км; 1 шт.(РУ); 833 кв.м.; 4 400 п.м.; 3 шт.(прочие)	2030

Страница 894/3236, документ 573af594a40d0f29e616b139611b0587
подписан 01.09.2025, опубликован 01.09.2025 в сетевом
издании "РАММЕДИА", тел. +7 (496) 463-12-67, ramnews.ru

Поз.	Наименование объекта строительства	Вид работ	Технические параметры	Очерѐдность реализации
2.28	Модернизация ПС-110 кВ №243 "Нащекино" с заменой ТТ в ячейке ф.129 РУ-10 кВ, модернизация АСП-10 кВ №2901 с заменой ТТ, в т.ч. ПИР, МО, Раменский р-н, с/п Ганусовское Ю8-24-302-199403(180792) *[5]	модернизация	2 шт.(прочие)	2029
2.29	Модернизация ПС-110 кВ №23 «Кварц» ЮЭС - филиала ПАО «МОЭСК»: реконструкция дуговой защиты КРУ-6 кВ*[5]	модернизация	3 050 п.м.; 26 шт.(прочие)	2030
2.30	Модернизация ПС-110 кВ №23 "Кварц" с установкой 2-х ДГР 950 кВа с системами автоматики настройки и ячеек ВВ 1 и 2 сек. РУ-6 кв, в т.ч. ПИР, МО, Раменский р-н, Чулковский с/о, д. Еганово*[5]	модернизация	2 шт.(РУ); 2 шт.(прочие)	2025
2.31	Модернизация ПС-110 кВ №764 "Загорново" с установкой 2-х ДГР 860 кВа с системами автоматики настройки и ячеек ВВ 1 и 2 сек. РУ-10 кв, в т.ч. ПИР, МО, Раменский р-н, Юровский с/о, п.Дружба*[5]	модернизация	2 шт.(РУ); 2 шт.(прочие)	2025
2.32	Модернизация ПС-110 кВ №366 "Донино" с заменой 4-х ДГР 1600 кВа с системами автоматики настройки и ячеек ВВ 1, 2, 3 и 4 сек. РУ-10 кв, в т.ч. ПИР, МО, Раменский р-н, Дементьевский с/о, д. Дементьево*[5]	модернизация	4 шт.(РУ); 4 шт.(прочие)	2025

Страница 895/3236, документ 573af594a40d0f29e616b139611b0587
подписан 01.09.2025, опубликован 01.09.2025 в сетевом
издании "РАММЕДИА", тел. +7 (496) 463-12-67, ramnews.ru

Поз.	Наименование объекта строительства	Вид работ	Технические параметры	Очерѐдность реализации
2.33	Модернизация ПС-110 кВ №764 "Загорново" с установкой 2-х яч. №31, №32 1 и 2 с.ш. РУ-10 кВ, строительство двухцепной КВЛ-10 кВ от проект. ячеек до РТП-6 и ЗТП-318 с установкой 2-х блок-трансформаторов 10/6 кВ 6300 кВА, установкой 2АСП-6 кВ и 2АСП-10 кВ, строительство 2ВЛ-6кВ от оп. ВЛ-6 кВ ф. 25, ф.26 ПС №634 «Сафоновская» до проект. 2АСП-6 кВ, в т.ч. ПИР, МО, г.о. Раменское, п. Володарского*[5]	модернизация	17,662 км; 2 шт.(РУ); 4 шт.(реклоузер)	2025
2.34	Модернизация ПС-110 кВ №243 "Нащекино с установкой ячейки РУ-10 кВ, строительство КВЛ-10 кВ от проект. яч. ПС №243 "Нащекино" до ВЛ-10 кВ ф.1 с РП-3 выход с ТП-803 оп.129 с установкой АСП-10 кВ, ГНБ, в т.ч. ПИР, МО, г.о. Домодедово, д. Спас-Михнево*[5]	модернизация	5 км; 1 шт.(РУ); 1 шт.(реклоузер); 250 п.м.	2030
2.35	Модернизация ПС 110 кВ № 352 "Гжель" с установкой системы обнаружения и противодействия малым беспилотным воздушным судам гражданского класса*[5]	модернизация	1 шт.(прочие)	2027
2.36	Модернизация ПС 110 кВ № 366 "Донино" с установкой системы обнаружения и противодействия малым беспилотным воздушным судам гражданского класса*[5]	модернизация	1 шт.(прочие)	2027
2.37	Модернизация ПС 110 кВ № 23 "Кварц" с установкой системы обнаружения и противодействия малым беспилотным воздушным судам гражданского класса*[5]	модернизация	1 шт.(прочие)	2027

Страница 896/3236, документ 573af594a40d0f29e616b139611b0587
подписан 01.09.2025, опубликован 01.09.2025 в сетевом
издании "РАММЕДИА", тел. +7 (496) 463-12-67, ramnews.ru

Поз.	Наименование объекта строительства	Вид работ	Технические параметры	Очерѐдность реализации
2.38	Модернизация ПС-110кВ № 366 «Донино» ЮЭС -филиала ПАО "МОЭСК" - оборудование комплексом по обеспечению информационной безопасности, в т.ч. ПИР*[5]	модернизация	2 шт.(прочие)	2029
2.39	Модернизация ПС-110кВ № 764 «Загорново» ЮЭС - филиала ПАО "МОЭСК" - оборудование комплексом по обеспечению информационной безопасности, в т.ч. ПИР*[5]	модернизация	2 шт.(прочие)	2029
2.40	Модернизация ПС-110кВ № 243 «Нащекино» ЮЭС - филиала ПАО "МОЭСК" - оборудование комплексом по обеспечению информационной безопасности, в т.ч. ПИР*[5]	модернизация	2 шт.(прочие)	2029
2.41	Модернизация ПС-110кВ № 607 «Рыболово» ЮЭС - филиала ПАО "МОЭСК" - оборудование комплексом по обеспечению информационной безопасности, в т.ч. ПИР*[5]	модернизация	2 шт.(прочие)	2029
2.42	Модернизация ПС-110кВ № 352 «Гжель» ЮЭС -филиала ПАО "МОЭСК" - оборудование комплексом по обеспечению информационной безопасности, в т.ч. ПИР*[5]	модернизация	2 шт.(прочие)	2029

Страница 897/3236, документ 573af594a40d0f29e616b139611b0587
подписан 01.09.2025, опубликован 01.09.2025 в сетевом
издании "РАММЕДИА", тел. +7 (496) 463-12-67, ramnews.ru

Поз.	Наименование объекта строительства	Вид работ	Технические параметры	Очерѐдность реализации
2.43	Модернизация ПС-110кВ № 23 «Кварц» ЮЭС -филиала ПАО "МОЭСК" - оборудование комплексом по обеспечению информационной безопасности, в т.ч. ПИР*[5]	модернизация	2 шт.(прочие)	2029
2.44	Модернизация ПС-110кВ № 352 «Гжель» ЮЭС -филиала ПАО "МОЭСК": установка оборудования противопожарной защиты*[5]	модернизация	500 кв.м.; 12 шт.(прочие)	2027
2.45	Модернизация ПС-110кВ № 764 «Загорново» ЮЭС - филиала ПАО "МОЭСК": установка оборудования противопожарной защиты*[5]	модернизация	150 кв.м.; 10 шт.(прочие)	2027
2.46	Модернизация ПС-110кВ № 23 «Кварц» ЮЭС -филиала ПАО "МОЭСК": установка оборудования противопожарной защиты*[5]	модернизация	850 кв.м.; 21 шт.(прочие)	2027
2.47	Модернизация ПС-110кВ № 243 «Нащекино» ЮЭС - филиала ПАО "МОЭСК": установка оборудования противопожарной защиты*[5]	модернизация	850 кв.м.; 15 шт.(прочие)	2030
2.48	Модернизация ПС-110кВ № 607 «Рыболово» ЮЭС - филиала ПАО "МОЭСК": установка оборудования противопожарной защиты*[5]	модернизация	200 кв.м.; 9 шт.(прочие)	2030

Страница 898/3236, документ 573af594a40d0f29e616b139611b0587 подписан 01.09.2025, опубликован 01.09.2025 в сетевом издании "РАММЕДИА", тел. +7 (496) 463-12-67, ramnews.ru

Поз.	Наименование объекта строительства	Вид работ	Технические параметры	Очерѐдность реализации
2.49	Модернизация ПС-110 кВ №174 "Рыболово" ЮЭС - филиала ПАО «Россети Московский регион»: оснащение инженерно - техническими средствами охраны (СОТ, СОС) *[5]	модернизация	192 п.м.; 12 шт.(прочие)	2030
2.50	Модернизация ПС-110 кВ №352 "Гжель" ЮЭС - филиала ПАО «Россети Московский регион»: оснащение инженерно - техническими средствами охраны [6](СОТ, СОС, ИТСЗ) *[5]	модернизация	550 п.м.; 32 шт.(прочие)	2027
2.51	Модернизация ПС-110 кВ ПС № 366 «Донино» ЮЭС - филиала ПАО «Россети Московский регион»: реконструкция инженерно – технических средств защиты с установкой СОО*[5]	модернизация	700 п.м.; 3 шт.(прочие)	2027
2.52	Модернизация ПС-110 кВ №23 «Кварц» ЮЭС - филиала ПАО «Россети Московский регион»: оснащение инженерно - техническими средствами охраны (СОО, ИТСЗ) *[5]	модернизация	456 п.м.; 3 шт.(прочие)	2027
2.53	Реконструкция ПС 110/35/6кВ № 352 "Гжель" с заменой трансформаторов 2х25 на 2х63 МВА, заменой ячеек ОРУ-110 кВ, установкой ячеек КРУМ -35 кВ*[5]	реконструкция	126 МВА; 17 шт.(РУ); 8 621 кв.м.; 33 871 п.м.; 2 т.у.; 287 шт.(прочие)	2029
2.54	Реконструкция ПС-110 кВ №23 "Кварц" с установкой тр-ров 2х63МВА взамен 2х40МВА, заменой выключателей РУ-35кВ на вакуумные, в т.ч. ПИР, МО, Раменский р-н*[5]	реконструкция	126 МВА; 13 шт.(РУ); 2 903 кв.м.; 13 000 п.м.; 4 т.у.; 56 шт.(прочие)	2029
2.55	Реконструкция ПС-110 кв №243 "Нащекино" с заменой трансформаторов 2х16 МВА на 2х40 МВА*[5]	реконструкция	80 МВА; 48 шт.(РУ); 2 866 кв.м.; 47 980 п.м.; 2 т.у.; 84 шт.(прочие)	2026

Страница 899/3236, документ 573af594a40d0f29e616b139611b0587
подписан 01.09.2025, опубликован 01.09.2025 в сетевом
издании "РАММЕДИА", тел. +7 (496) 463-12-67, ramnews.ru

Поз.	Наименование объекта строительства	Вид работ	Технические параметры	Очерѐдность реализации
2.60	Связь			
2.61	Сети связи**[6,7,8]	строительство	Протяженность в границах округа 26,55 км	первая очередь, расчетный срок

Примечания.
Мероприятия по модернизации и развитию объектов инженерной инфраструктуры регионального* и федерального** и местного значения приводятся в положениях «Проекта генерального плана муниципального округа» для обеспечения информационной целостности документа и не являются предметом утверждения в его составе.

[1] В соответствии с «Генеральной схемой газоснабжения Московской области до 2030 года», разработанной ОАО «Газпром промгаз» при участии АО «Мособлгаз», одобренной утверждѐнным решением Межведомственной комиссии по вопросам энергообеспечения Московской области от 14.11.2013 г. № 11.

[2] В соответствии с программой Правительства Московской области «Развитие газификации в Московской области до 2035 года», (утв. постановлением Правительства Московской области от 20 декабря 2004 № 778/50), с изменениями от 07.07.2025 № 784-ПП

[3] В соответствии с Схемой и программой развития электроэнергетических систем России на 2025-2030 годы, утвержденной приказом Министерства энергетики Российской Федерации от 29.11.2024 № 2328;

[4] В соответствии со Схемой территориального планирования Московской области - основные положения градостроительного развития, утвержденной постановлением Правительства Московской области от 11.07.2007 №517/23 (в редакции от 16.04.2024 № 358-ПП);

[5] В соответствии с Инвестиционной программой ПАО «Россети Московский регион» на 2024 – 2029 годы, утвержденной приказом Минэнерго России от 28.11.2024 №24@ «Об утверждении изменений, вносимых в инвестиционную программу ПАО «Россети Московский регион», утвержденную приказом Минэнерго России от 22.12.2023 № 31@»;

[6] В соответствии с документацией по планировке территории, расположенной в границах Раменского муниципального района Московской области (шифр ВОЛС/ВКО-3.27), утвержденной приказом руководителя департамента строительства Министерства Обороны Российской Федерации от 01.03.2018 № 81;

[7] В соответствии с документацией по планировке территории, расположенной в границах городского округа Электросталь, Ногинского и Раменского районов Московской области (шифр ВОЛС/ВКО-3.26), утвержденной приказом руководителя департамента строительства Министерства Обороны Российской Федерации от 03.09.2018 № 974;

[8] В соответствии с документацией по планировке территории, расположенной в границах Раменского муниципального района Московской области (шифр ВОЛС/ВКО-4.28), утвержденной приказом руководителя департамента строительства Министерства Обороны Российской Федерации от 01.03.2018 № 72

Страница 900/3236, документ 573af594a40d0f29e616b139611b0587
подписан 01.09.2025, опубликован 01.09.2025 в сетевом
издании "РАММЕДИА", тел. +7 (496) 463-12-67, ramnews.ru

2. СВЕДЕНИЯ О НОРМАТИВНЫХ ПОТРЕБНОСТЯХ В ОБЪЕКТАХ МЕСТНОГО ЗНАЧЕНИЯ

В соответствии с Законом Московской области от 07.03.2007 № 36/2007-ОЗ (ред. от 08.07.2021) «О Генеральном плане развития Московской области» (принят постановлением Мособлдумы от 21.02.2007 N 2/210-П) положение о территориальном планировании вместо сведений о видах, назначении и наименованиях планируемых для размещения объектов местного значения муниципального округа, об их основных характеристиках, местоположении должно содержать сведения о потребностях в объектах местного значения без указания их основных характеристик и местоположения.

Нормативные потребности в объектах местного значения определяются в соответствии с региональными нормативами градостроительного проектирования. Количество, емкость и местоположение объектов местного значения не устанавливаются в Генеральном плане и являются предметом утверждения Карты планируемого размещения объектов местного значения. Мероприятия по планируемым объектам местного значения в составе Карты планируемых объектов местного значения определяются на основании установленных в Генеральном плане потребностей с учетом особенностей территории и возможности размещения планируемых объектов местного значения на смежных территориях.

Потребности в объектах местного значения определены на первую очередь (2031 год) и расчетный срок (2045 год).

2.1. Нормативные потребности в объектах социально-культурного и коммунально-бытового обслуживания

Показатель	Существующее положение	Первая очередь	Расчѐтный срок
Нормативная потребность в ДОО (мест)	21193	23521	26492
Нормативная потребность в СОШ (мест)	44015	48851	55022
Нормативная потребность в спортивных сооружениях (тыс.кв.м.)	309,18	343,15	386,50
Нормативная потребность в спортивных залах (тыс.кв.м. площади пола)	34,56	38,36	43,20
Нормативная потребность в бассейнах (кв.м. зеркала воды)	3247	3604	4059
Нормативная потребность в ДЮСШ (мест)	6806	7554	8508
Нормативная потребность в объектах культурно-досугового (клубного) типа (посадочных мест)	1630	1809	2038
Нормативная потребность в театрах (посадочных мест)	978	1086	1223
Нормативная потребность в концертных организациях (посадочных мест)	978	1086	1223
Нормативная потребность в ДШИ (мест)	8209	9111	10261
Нормативная потребность в кладбищах (га)	78,25	86,85	97,82

Страница 901/3236, документ 573af594a40d0f29e616b139611b0587
подписан 01.09.2025, опубликован 01.09.2025 в сетевом
издании "РАММЕДИА", тел. +7 (496) 463-12-67, ramnews.ru

2.2. Нормативные потребности в объектах транспортной инфраструктуры

2.2.1. Гаражи и стоянки для постоянного хранения личного автомобильного транспорта

Количество индивидуальных легковых автомобилей жителей многоквартирной застройки, ед.			Необходимое количество машино-мест для постоянного хранения при 90% обеспеченности машино-местами (РНГП), ед.		
сущ. положение	первая очередь	расчѐтный срок	сущ. положение	первая очередь	расчѐтный срок
79 484	88 466	93 785	71 536	79 619	84407

2.2.2. Объекты технического сервиса автотранспортных средств

Количество индивидуальных легковых автомобилей, ед.			Необходимое количество постов станций технического обслуживания (СП 42.13330.2016), ед.		
сущ. положение	первая очередь	расчѐтный срок	сущ. положение	первая очередь	расчѐтный срок
116070	128822	145095	325	361	406

2.2.3. Организация велосипедных маршрутов

Наименование населѐнного пункта	Численность населения, чел.			Потребность в количестве велодорожек, ед.		
	сущ. положение	первая очередь	расчѐтный срок	сущ. положение	первая очередь	расчѐтный срок
г. Раменское	114 000	122 996	134 949	8	8	9
п.г.т Ильинский	14 779	15 882	16 303	-	1	1
п.г.т. Кратово	15 697	17 836	18 205	1	1	1
п.г.т Удельная	18 040	18 303	18 650	1	1	1
д. Островцы	15 752	16 429	16 508	1	1	1

2.3. Нормативные потребности в объектах инженерной инфраструктуры

№ п/п	Назначение/вид застройки	Основные характеристики	Очередность реализации
1	**Водоснабжение, тыс. куб.м/сутки**		
1.1	Хозяйственно-питьевые нужды населения (с учетом существующего населения, восстановления противопожарного запаса воды, неучтенных расходов), в том числе:	98,2	Первая очередь
		145,0	Расчетный срок
1.1.1	- многоквартирная жилая застройка	6,446	Первая очередь
		3,495	Расчетный срок
1.1.2	- индивидуальная жилая застройка	2,342	Первая очередь
		6,800	Расчетный срок
1.1.3	- застройка для ведения садоводства и огородничества	16,285	Расчетный срок
1.1.4	- объекты многофункционального назначения	0,763	Первая очередь
		17,603	Расчетный срок

Страница 902/3236, документ 573af594a40d0f29e616b139611b0587 подписан 01.09.2025, опубликован 01.09.2025 в сетевом издании "РАММЕДИА", тел. +7 (496) 463-12-67, ramnews.ru

№ п/п	Назначение/вид застройки	Основные характеристики	Очередность реализации
2	**Водоотведение, тыс. куб.м/сутки**		
2.1	Хозяйственно-бытовые нужды населения (существующее население, неучтенные расходы), в том числе:	97,3	Первая очередь
		125,7	Расчетный срок
2.1.1	- многоквартирная жилая застройка	6,446	Первая очередь
		3,495	Расчетный срок
2.1.2	- индивидуальная жилая застройка	2,342	Первая очередь
		6,800	Расчетный срок
2.1.3	- застройка для ведения садоводства и огородничества	16,285	Расчетный срок
2.1.4	- объекты многофункционального назначения	0,763	Первая очередь
		16,003	Расчетный срок
3	**Теплоснабжение, Гкал/час**		
3.1	Многоквартирная жилая застройка	58,83	Первая очередь
		30,82	Расчетный срок
3.2	Индивидуальная жилая застройка	31,27	Первая очередь
		141,48	Расчетный срок
3.3	Объекты социальной инфраструктуры	18,67	Первая очередь
		8,73	Расчетный срок
3.4	Объекты многофункционального общественно-делового, производственного, коммунально-складского, транспортного, рекреационного и иного назначения	763,94	Первая очередь
		926,32	Расчетный срок
4	**Газоснабжение, тыс. куб. м/год**		
4.1	Хозяйственно-бытовые нужды	1048.4	Первая очередь
		3045.5	Расчетный срок
4.2	Местное отопление и горячее водоснабжение многоквартирной и индивидуальной жилой застройки	37541.7	Первая очередь
		71791.7	Расчетный срок
4.3	Объекты промышленного, производственно-складского, спортивного, рекреационного, социально-культурного, коммунально-бытового и общественно-делового назначения	326087.5	Первая очередь
		389604.2	Расчетный срок
5	**Электроснабжение, МВт**		
5.1	Многоквартирная жилая застройка	13,94	Первая очередь
		7,30	Расчетный срок
5.2	Индивидуальная жилая застройка	3,75	Первая очередь
		15,98	Расчетный срок
5.3	Застройка, предназначенная для ведения садоводства и огородничества	58,81	Расчетный срок
5.4	Объекты социальной инфраструктуры	2,16	Первая очередь
		0,88	Расчетный срок
5.5	Объекты многофункционального	193,02	Первая очередь

Страница 903/3236, документ 573af594a40d0f29e616b139611b0587
подписан 01.09.2025, опубликован 01.09.2025 в сетевом
издании "РАММЕДИА", тел. +7 (496) 463-12-67, ramnews.ru

№ п/п	Назначение/вид застройки	Основные характеристики	Очередность реализации
	общественно-делового, производственного, коммунально-складского, транспортного, рекреационного и иного назначения	227,56	Расчетный срок
6	**Организация поверхностного стока, тыс. куб. м/год**		
6.1	Многоквартирная жилая застройка	242,56	Первая очередь
		187,2	Расчетный срок
6.2	Индивидуальная жилая застройка	679,28	Первая очередь
		3472,29	Расчетный срок
6.3	Объекты многофункционального общественно-делового, производственного, коммунально-складского, транспортного, рекреационного и иного назначения	8232,42	Первая очередь
		8589,05	Расчетный срок

Страница 904/3236, документ 573af594a40d0f29e616b139611b0587
подписан 01.09.2025, опубликован 01.09.2025 в сетевом
издании "РАММЕДИА", тел. +7 (496) 463-12-67, ramnews.ru

3. ПАРАМЕТРЫ ФУНКЦИОНАЛЬНЫХ ЗОН

Параметры функциональных зон и режимы их использования применяются с учетом:

- Зон санитарной охраны источников питьевого и хозяйственно-бытового водоснабжения города Москвы. Границы зон санитарной охраны источников питьевого и хозяйственно-бытового водоснабжения города Москвы отображены в материалах по обоснованию генерального плана на Карте границ зон санитарной охраны источников питьевого и хозяйственно-бытового водоснабжения города Москвы (ограниченного доступа) в информационных целях и не являются предметом утверждения генерального плана. В целях информирования заинтересованных лиц о возможном расположении объектов недвижимости в границах ЗСО питьевого и хозяйственно-бытового водоснабжения города Москвы на Карте функциональных зон (общедоступный материал) указаны функциональные зоны, границы которых пересекают границы I, II поясов зон санитарной охраны источников питьевого и хозяйственно-бытового водоснабжения города Москвы.

- Режимов использования территорий объектов культурного наследия и их зон охраны, установленных утвержденными нормативно-правовыми актами в области охраны объектов культурного наследия. Границы территорий объектов культурного наследия и утвержденных зон охраны объектов культурного наследия отображены в материалах по обоснованию генерального плана на Карте границ территорий, зон охраны и защитных зон объектов культурного наследия в составе Тома III. «Объекты культурного наследия».

- Режимов использования особо охраняемых природных и их охранных зон (при наличии), установленных утвержденными нормативно-правовыми актами. Границы ООПТ и их охранных зон (при наличии) отображены в материалах по обоснованию генерального плана на Карте существующих и планируемых особо охраняемых природных территорий, зон санитарной охраны источников питьевого водоснабжения, водоохранных зон, прибрежных защитных полос, береговых полос водных объектов. Зон затопления и подтопления.

- Иными ограничениями в зонах с особыми условиями использования территории, установленными в соответствии с действующим законодательством. Зоны с особыми условиями использования территорий отображены в материалах по обоснованию генерального плана на Карте зон с особыми условиями использования территории в границах муниципального образования.

Границы функциональных зон определены с учетом границ городского округа, границ населенных пунктов или естественных границ природных, линейных объектов, границ земельных участков.

Функциональные зоны преимущественно объединены в значительные по площади территории, имеющие общую функционально-планировочную структуру и отделенные от других территорий ясно определяемыми границами (естественными границами природных объектов, искусственными границами (железные и автомобильные дороги, каналы, урбанизированные/освоенные территории, красные линии, границы земельных участков) и т.п.).

Зоны различного функционального назначения могут включать в себя:

1) территории общего пользования, занятые площадями, улицами, проездами, дорогами, набережными, скверами, бульварами, водоемами и другими объектами;

2) территории, занятые участками коммунальных и инженерных объектов, участками объектов социально-бытового обслуживания;

3) территории, занятые участками, имеющими виды функционального назначения, отличные от вида (видов) функционального назначения функциональной зоны, и занимающими менее 25% территории функциональной зоны.

Страница 905/3236, документ 573af594a40d0f29e616b139611b0587
подписан 01.09.2025, опубликован 01.09.2025 в сетевом
издании "РАММЕДИА", тел. +7 (496) 463-12-67, ramnews.ru

В целях наиболее эффективного использования территорий, допускается в составе функциональных зон, не предусматривающих жилищного строительства, расположенных в границах населенных пунктов, размещение любых нежилых объектов при условии соблюдения нормативов градостроительного проектирования, требований технических регламентов, санитарных правил и норм, иных обязательных требований, предусмотренным действующим законодательством, без внесения изменений в генеральный план. Перечень видов объектов капитального строительства, допустимых к размещению в составе функциональных зон, не предусматривающих жилищного строительства, расположенных в границах населенных пунктов, определяется с учетом градостроительных регламентов, установленных в правилах землепользования и застройки.

Размещение объектов капительного строительства в функциональных зонах в границах зон минимальных расстояний до магистральных или промышленных трубопроводов (газопроводов, нефтепроводов и нефтепродуктопроводов) должно соответствовать требованиям таблицы 4 и таблицы 5 СП 36.133330.2012 «Магистральные трубопроводы».

В генеральном плане городского округа определена структура функциональных зон, в которой выделяются следующие группы зон:

1. Жилые зоны
2. Общественно-деловые зоны
3. Производственные, коммунально-складские зоны, зоны транспортной инфраструктуры
4. Зоны рекреационного назначения
5. Зоны осуществления историко-культурной деятельности
6. Зоны сельскохозяйственного назначения
7. Зоны специального назначения
8. Многофункциональные зоны
9. Зона акваторий
10. Иные зоны.

В границе городского округа устанавливаются следующие функциональные зоны:

1. **<u>Жилые зоны</u>**

В состав жилых зон включены:

- Зона застройки многоквартирными жилыми домами **Ж1**
- Зона застройки индивидуальными и блокированными жилыми домами **Ж2**
- Зона смешанной малоэтажной жилой застройки **Ж3**

Жилые зоны необходимо предусматривать в целях создания для населения удобной, здоровой и безопасной среды проживания.

В жилых зонах размещаются жилые дома разных типов (многоквартирные: многоэтажные, средней и малой этажности; блокированные; усадебные с приквартирными и приусадебными участками). В жилых зонах допускается размещение отдельно стоящих, встроенных или пристроенных объектов социального и коммунально-бытового назначения, объектов здравоохранения, объектов дошкольного, начального общего и среднего общего образования, культовых зданий, стоянок автомобильного транспорта, гаражей, объектов, связанных с проживанием граждан и не оказывающих негативного воздействия на окружающую среду. В состав жилых зон могут включаться также территории, предназначенные для ведения садоводства.

Размещение социальных, рекреационных, общественно-деловых объектов допускается во всех жилых функциональных зонах.

Страница 906/3236, документ 573af594a40d0f29e616b139611b0587
подписан 01.09.2025, опубликован 01.09.2025 в сетевом
издании "РАММЕДИА", тел. +7 (496) 463-12-67, ramnews.ru

2. **Общественные зоны**

В состав общественных зон включены:

- Многофункциональная общественно-деловая зона **О1**
- Зона специализированной общественной застройки **О2**

Общественные зоны формируются как центры деловой, финансовой и общественной активности в населенных пунктах.

Общественные зоны предназначены для размещения объектов здравоохранения, культуры, торговли, общественного питания, социального, коммунально-бытового, спортивного назначения, предпринимательской деятельности, объектов среднего профессионального и высшего образования, административных, научно-исследовательских учреждений, культовых зданий, стоянок автомобильного транспорта, объектов делового, финансового назначения, иных объектов, связанных с обеспечением жизнедеятельности граждан.

Многофункциональные общественно-деловые зоны О1 сформированы главным образом объектами торговли, предпринимательской деятельности, делового и финансового назначения, а также коммунально-бытового, спортивного назначения, зоны специализированной общественной застройки О2 сформированы главным образом объектами социальной инфраструктуры, в том числе объектами здравоохранения, образования, спортивными, культовыми объектами. Возможные виды объектов капитального строительства с учетом особенностей территории уточняются на стадии градостроительного зонирования.

При развитии указанных зон следует учитывать особенности их функционирования, потребность в территории, необходимость устройства автостоянок большой вместимости, создание развитой транспортной и инженерной инфраструктур в соответствии с нормативами градостроительного проектирования.

Общественные зоны предполагается развивать с учетом нормативных радиусов обслуживания и необходимой расчетной мощности объектов в соответствии с нормативами градостроительного проектирования.

3. **Производственные зоны, коммунально-складские зоны, зоны транспортной инфраструктуры, научно-производственные зоны**

В состав зон включены:

- Производственная зона **П**
- Иная производственная зона **ИП**
- Коммунально-складская зона **К**
- Зона транспортной инфраструктуры **Т**
- Иная производственная зона **ИП**

Производственные зоны, как правило, предназначены для размещения производственных объектов с различными нормативами воздействия на окружающую среду, требующие устройства санитарно-защитных зон, а также для размещения железнодорожных подъездных путей, коммунальных и складских объектов, объектов жилищно-коммунального хозяйства, объектов транспорта, объектов оптовой торговли.

В производственных зонах допускается размещать объекты и помещения объектов аварийно-спасательных служб, обслуживающих расположенные в производственной зоне предприятия и другие объекты.

Зоны коммунально-складской и транспортной инфраструктуры следует предусматривать для размещения складских объектов, объектов и коммуникаций автомобильного транспорта, связи, инженерного оборудования с учетом их перспективного развития и потребностей в инженерном благоустройстве.

Развитие данных зон планируется в контексте поддержания в необходимом техническом состоянии объектов инженерного обеспечения и транспортной

Страница 907/3236, документ 573af594a40d0f29e616b139611b0587
подписан 01.09.2025, опубликован 01.09.2025 в сетевом
издании "РАММЕДИА", тел. +7 (496) 463-12-67, ramnews.ru

инфраструктуры с учетом технических регламентов и нормативных требований относительно объектов расположенных в данных зонах.

В целях снижения шумового воздействия и обеспечения комфортного проживания жителей близлежащих жилых территорий, необходимо предусмотреть соответствующие мероприятия по организации санитарно-защитной зоны

4. Зоны рекреационного назначения

В состав зон рекреационного назначения включены:

- Зоны рекреационного назначения **Р**
- Зона озелененных территорий (лесопарки, парки, сады, скверы, бульвары, городские леса и другие) **Р1**
- Зона объектов отдыха и туризма **Р5**
- Лесопарковая зона **Р4**
- Зона лесов **Р3**
- Иные рекреационные зоны (рекультивация полигона ТКО) **Р6**

В состав зон рекреационного назначения могут включаться территории, занятые лесами, открытыми озелененными и ландшафтными пространствами, скверами, парками, благоустроенными садами, прудами, озерами, пляжами, в том числе могут включаться объекты, используемые и предназначенные для массового долговременного и кратковременного отдыха населения, всех видов туризма, занятий физической культурой и спортом.

Развитие зон рекреационного назначения предусматривается для создания комфортной и эстетически привлекательной среды для отдыха и времяпрепровождения населения, организации благоустроенных прогулочных пространств, благоустроенных пляжей и набережных, вместе с сопутствующими объектами туризма, сохранения и развития существующих и перспективных домов и баз отдыха, содержания в надлежащем состоянии скверов в населенных пунктах, лесных массивов.

Зона озелененных территорий Р1 установлена для обеспечения условий сохранения и использования земельных участков озеленения в целях проведения досуга, а также для создания экологически чистой окружающей среды в интересах здоровья населения, сохранения и воспроизводства зеленых насаждений, обеспечение их рационального использования. Зона включает в себя территории, занятые лесопарками, парками, садами, скверами, бульварами, городскими лесами, прудами, озерами, объектами, связанными с обслуживанием данной зоны, объектами досуга и развлечений граждан, а также иными озелененными территориями. В границах зоны Р1 допускается размещение объектов коммунально-бытового обслуживания, а также территорий рекреационного назначения при объектах социально-культурного обслуживания населения.

Зона лесов Р3 включает в себя территории лесного фонда.

Зона объектов отдыха и туризма Р5 установлена для размещения природных, исторических, социально-культурных объектов, включая объекты туристского показа, а также иных объектов, способные удовлетворить духовные и иные потребности туристов, содействовать поддержанию их жизнедеятельности, восстановлению и развитию их физических сил, а также для размещения объектов санаторно-курортного лечения в профилактических, лечебных и реабилитационных целях.

5. Зоны осуществления историко-культурной деятельности

В состав зон осуществления историко-культурной деятельности включены:

- Зона осуществления историко-культурной деятельности **Р9**

Страница 908/3236, документ 573af594a40d0f29e616b139611b0587
подписан 01.09.2025, опубликован 01.09.2025 в сетевом
издании "РАММЕДИА", тел. +7 (496) 463-12-67, ramnews.ru

К зоне осуществления историко-культурной деятельности Р9 относятся территории объектов культурного наследия, их охранных зон, зон охраняемого природного ландшафта.

6. Зоны сельскохозяйственного назначения

В состав зон сельскохозяйственного назначения включены:

- Зона, предназначенная для ведения садоводства и огородничества **СХ-2**
- Зона, предназначенная для ведения садоводства и огородничества при условии исключения из состава мелиорированных земель **СХ-2***
- Зона сельскохозяйственного назначения (сельскохозяйственные угодья, сельскохозяйственное производство) **СХ1**
- Иные зоны сельскохозяйственного назначения **СХ4**

Зоны сельскохозяйственного назначения включают в себя преимущественно территории сельскохозяйственного использования. В состав данной зоны включены как территории сельскохозяйственного производства и переработки сельскохозяйственной продукции, так и сельскохозяйственные угодья. В случае нахождения земельных участков в Перечне особо ценных продуктивных сельскохозяйственных угодий, расположенных на территории Московской области, использование которых в несельскохозяйственных целях не допускается, использование земельных участков возможно только в качестве сельскохозяйственных угодий. Получение разрешительной документации на строительство на земельных участках возможно только после их исключения из Перечня.

Развитие данных зон планируется в целях сохранения и поддержания соответствующего уровня ценных сельскохозяйственных участков, в том числе в целях предотвращения замещения данного вида функциональной зоны иными видами деятельности.

При развитии данных зон следует руководствоваться действующим земельным законодательством, а в отношении объектов сельхозпроизводства следует учитывать технические регламенты и нормативные требования.

К зоне, предназначенной для ведения садоводства и огородничества относятся участки как в границах населенных пунктов (с возможностью постоянного проживания), так и вне границ населенных пунктов (для временного проживания), а также участки для осуществления отдыха и (или) выращивания гражданами для собственных нужд сельскохозяйственных культур.

Зона СХ-2* предполагает садоводческие и огороднические некоммерческие товарищества при условии исключения из состава мелиорированных угодий, понижения кадастровой стоимости, исключения из перечня особо ценных сельскохозяйственных угодий.

7. Зоны специального назначения

В состав зон специального назначения включены:

- Зоны специального назначения **СП**
- Зона кладбищ **СП1**
- Зона объектов обработки, утилизации, обезвреживания, размещения твердых коммунальных отходов **СП3**
- Зона озелененных территорий специального назначения **СП-4**
- Зона режимных территорий **СП5**

В состав зон специального назначения включаются территории ритуального назначения, места обработки, утилизации, обезвреживания, размещения твердых

Страница 909/3236, документ 573af594a40d0f29e616b139611b0587
подписан 01.09.2025, опубликован 01.09.2025 в сетевом
издании "РАММЕДИА", тел. +7 (496) 463-12-67, ramnews.ru

коммунальных отходов, а также территории режимных объектов, с ограниченным доступом.

Зоны выделяется в целях содержания и развития территорий ритуального назначения, с учетом санитарно-гигиенических требований и нормативных требований технических регламентов, относительно мест захоронения, выделения и содержания территории режимных объектов с ограниченным доступом и объектов обработки, утилизации, обезвреживания, размещения твердых коммунальных отходов.

Освоение территории под кладбище возможно после оформления участка в муниципальную собственность.

8. Многофункциональные зоны

В состав многофункциональных зон включены:

- Общественно-производственная зона **ОП**
- Многофункциональная зона с возможностью размещения жилой застройки **МФ1**
- Многофункциональная зона без размещения жилой застройки **МФ2**
- Зона народных промыслов **НГП**

Многофункциональные зоны устанавливаются в случае необходимости совмещения нескольких видов функционального назначения территории.

Общественно-производственная зона ОП предназначена для размещения объектов общественно-делового и производственного назначения.

Многофункциональная зона МФ-1 предполагает как сохранение существующего функционального назначения территории, так и возможность комплексной реорганизации и развития, в том числе жилищного строительства.

Многофункциональная зона МФ-2 предполагает как сохранение существующего функционального назначения территории, так и возможность комплексной реорганизации и развития.

Общественно-рекреационная зона НГП предназначена для размещения объектов общественно-делового и рекреационного назначения.

9. Зона акваторий

- Зона акваторий **В**

Данная зона включает в себя территории общего пользования водными объектами, территории гидротехнических сооружений.

10. Иные зоны.

- Иные зоны **ИЗ**

Страница 910/3236, документ 573af594a40d0f29e616b139611b0587
подписан 01.09.2025, опубликован 01.09.2025 в сетевом
издании "РАММЕДИА", тел. +7 (496) 463-12-67, ramnews.ru

3.1. Параметры планируемого развития зон жилого назначения

Параметры развития территорий нового жилищного строительства могут уточняться в соответствии с проектами планировки территории и градостроительными концепциями, одобренными решениями Градостроительного совета Московской области.

Таблица 3.1.1

Функциональные зоны	Местоположение	Мероприятия территориального планирования	Площадь зоны, га	Параметры планируемого развития жилых зон *	Планируемые для размещения объекты федерального(Ф), регионального(Р), местного значения (М)**
Зона многоквартирной жилой застройки **Ж1**	Без указания местоположения	Существующая функциональная зона	691,97	сохранение существующего функционального назначения	Амбулаторно-поликлиническое учреждение (Р), ФАП (Р)
	п. Дубовая роща	Планируемая функциональная зона	10,06	в соответствии с РНГП/ППТ/Концепцией	
	п. Дружба	Планируемая функциональная зона	9,43	в соответствии с РНГП/ППТ/Концепцией	
	с. Софьино	Планируемая функциональная зона	0,34	в соответствии с РНГП/ППТ/Концепцией	
	с. Софьино	Планируемая функциональная зона	1,60	в соответствии с РНГП/ППТ/Концепцией	
	п. Спартак	Планируемая функциональная зона	0,52	в соответствии с РНГП/ППТ/Концепцией	
	г. Раменское, ул. Новая	Планируемая функциональная зона	6,92	в соответствии с РНГП/ППТ/Концепцией	
	п.г.т. Быково, ул .Щорса	Планируемая функциональная зона	1,00	в соответствии с РНГП/ППТ/Концепцией	
	п.г.т. Ильинский, ул. Пионерская	Планируемая функциональная зона	1,55	в соответствии с РНГП/ППТ/Концепцией	
	п.г.т. Кратово, ул. Нижегородская	Планируемая функциональная зона	2,38	в соответствии с РНГП/ППТ/Концепцией	
	п.г.т. Родники, ул.Седовцев	Планируемая функциональная зона	4,33	в соответствии с РНГП/ППТ/Концепцией	
	п.г.т. Кратово, ул.Победы, 28	Планируемая функциональная зона	0,91	в соответствии с РНГП/ППТ/Концепцией	
	г. Раменское, 1 мкр.	Планируемая функциональная зона	8,71	в соответствии с РНГП/ППТ/Концепцией	
	п.г.т. Удельная, ул.Первомайская,10	Планируемая функциональная зона	0,18	в соответствии с РНГП/ППТ/Концепцией	

Страница 911/3236, документ 573af594a40d0f29e616b139611b0587
подписан 01.09.2025, опубликован 01.09.2025 в сетевом
издании "РАММЕДИА", тел. +7 (496) 463-12-67, ramnews.ru

Функциональные зоны	Местоположение	Мероприятия территориального планирования	Площадь зоны, га	Параметры планируемого развития жилых зон *	Планируемые для размещения объекты федерального(Ф), регионального(Р), местного значения (М)**
	п.г.т. Удельная, ул. Интернациональная 1/1.1/2	Планируемая функциональная зона	0,72	в соответствии с РНГП/ППТ/Концепцией	
	п.г.т. Родники, ул.Трудовая	Планируемая функциональная зона	2,49	в соответствии с РНГП/ППТ/Концепцией	
	п.г.т. Удельная, ул. Ольховая	Планируемая функциональная зона	2,60	в соответствии с РНГП/ППТ/Концепцией	
	п.г.т. Родники, ул.Железнодорожная	Планируемая функциональная зона	0,49	в соответствии с РНГП/ППТ/Концепцией	
	п.г.т. Родники	Планируемая функциональная зона	0,37	в соответствии с РНГП/ППТ/Концепцией	
	п.г.т. Родники, ул.Трудовая	Планируемая функциональная зона	1,97	в соответствии с РНГП/ППТ/Концепцией	Пожарное депо (Ф)
	г. Раменское, 10 мкр.	Планируемая функциональная зона	3,44	в соответствии с РНГП/ППТ/Концепцией	Амбулаторно-поликлиническое учреждение (Р)
	г. Раменское, ул.Мира-Северное шоссе	Планируемая функциональная зона	0,94	в соответствии с РНГП/ППТ/Концепцией	
	г. Раменское, квартал №5 мкр."Холодово" ул.Кирова 4,6,8.10,12,14,16,18,20,24,26,30/7 ул.Полярная 5. ул.Чугунова 29,31	Планируемая функциональная зона	3,05	в соответствии с РНГП/ППТ/Концепцией	
	г. Раменское, восточнее пр.Транспортный	Планируемая функциональная зона	12,73	в соответствии с РНГП/ППТ/Концепцией	Амбулаторно-поликлиническое учреждение (Р)
	г. Раменское, ул. Чугунова, д. 9а,11	Планируемая функциональная зона	0,46	в соответствии с РНГП/ППТ/Концепцией	
	г. Раменское, ул.пос.Красный Октябрь 18,27,28,40	Планируемая функциональная зона	3,33	в соответствии с РНГП/ППТ/Концепцией	
	п. Рылеево	Планируемая функциональная зона	0,32	в соответствии с РНГП/ППТ/Концепцией	
	с. Никитское	Планируемая функциональная зона	2,65	в соответствии с РНГП/ППТ/Концепцией	
	п. им. Тельмана	Планируемая функциональная зона	13,18	в соответствии с РНГП/ППТ/Концепцией	
	г. Раменское	Планируемая функциональная зона	11,47	в соответствии с РНГП/ППТ/Концепцией	

Страница 912/3236, документ 573af594a40d0f29e616b139611b0587 подписан 01.09.2025, опубликован 01.09.2025 в сетевом издании "РАММЕДИА", тел. +7 (496) 463-12-67, ramnews.ru

Функциональные зоны	Местоположение	Мероприятия территориального планирования	Площадь зоны, га	Параметры планируемого развития жилых зон *	Планируемые для размещения объекты федерального(Ф), регионального(Р), местного значения (М)**
	п.г.т. Ильинский, ул.Театральная, 6	Планируемая функциональная зона	3,58	в соответствии с РНГП/ППТ/Концепцией	
	п.г.т. Ильинский, ул. Московская, 3	Планируемая функциональная зона	0,98	в соответствии с РНГП/ППТ/Концепцией	
	д. Бритово	Планируемая функциональная зона	31,29	в соответствии с РНГП/ППТ/Концепцией	
	д. Нижнее Мячково	Планируемая функциональная зона	21,77	в соответствии с РНГП/ППТ/Концепцией	УКЦСОН (Р)
	с. Зелѐная Слобода	Планируемая функциональная зона	0,89	в соответствии с РНГП/ППТ/Концепцией	
	с. Зелѐная Слобода	Планируемая функциональная зона	0,79	в соответствии с РНГП/ППТ/Концепцией	
	с. Зелѐная Слобода	Планируемая функциональная зона	0,07	в соответствии с РНГП/ППТ/Концепцией	
	с. Зелѐная Слобода	Планируемая функциональная зона	6,40	в соответствии с РНГП/ППТ/Концепцией	
	г. Раменское, ул.Чугунова	Планируемая функциональная зона	1,46	в соответствии с РНГП/ППТ/Концепцией	
	г. Раменское, ул. Крымская	Планируемая функциональная зона	7,04	в соответствии с РНГП/ППТ/Концепцией	
	ИТОГО га		**874,41**		
Зона застройки индивидуальными и блокированными жилыми домами **Ж2**	Без указания местоположения	Существующая функциональная зона	16122,76	сохранение существующего функционального назначения	Амбулаторно-поликлиническое учреждение (Р), Амбулаторно-поликлиническое учреждение (Р), Амбулаторно-поликлиническое учреждение (Р), Амбулаторно-поликлиническое учреждение (Р), ФАП (Р), Амбулаторно-поликлиническое учреждение (Р), ФАП (Р), Станция скорой помощи (Р), Станция скорой помощи (Р), Станция скорой помощи (Р), Станция скорой

Страница 913/3236, документ 573af594a40d0f29e616b139611b0587
подписан 01.09.2025, опубликован 01.09.2025 в сетевом
издании "РАММЕДИА", тел. +7 (496) 463-12-67, ramnews.ru

Функциональные зоны	Местоположение	Мероприятия территориального планирования	Площадь зоны, га	Параметры планируемого развития жилых зон *	Планируемые для размещения объекты федерального(Ф), регионального(Р), местного значения (М)**
					помощи (Р), Станция скорой помощи (Р), Станция скорой помощи (Р), Станция скорой помощи (Р)
	д. Малое Саврасово	Планируемая функциональная зона	0,07	в соответствии с РНГП/ППТ/Концепцией	
	п. Раменской агрохимстанции (РАОС)	Планируемая функциональная зона	5,97	в соответствии с РНГП/ППТ/Концепцией	
	с. Загорново	Планируемая функциональная зона	7,11	в соответствии с РНГП/ППТ/Концепцией	
	д. Становое	Планируемая функциональная зона	2,50	в соответствии с РНГП/ППТ/Концепцией	
	д. Становое	Планируемая функциональная зона	0,18	в соответствии с РНГП/ППТ/Концепцией	
	д. Сафоново	Планируемая функциональная зона	1,33	в соответствии с РНГП/ППТ/Концепцией	
	с. Загорново	Планируемая функциональная зона	0,49	в соответствии с РНГП/ППТ/Концепцией	
	с. Малышево	Планируемая функциональная зона	0,88	в соответствии с РНГП/ППТ/Концепцией	
	д. Становое	Планируемая функциональная зона	0,10	в соответствии с РНГП/ППТ/Концепцией	
	д. Паткино	Планируемая функциональная зона	2,18	в соответствии с РНГП/ППТ/Концепцией	
	д. Кузнецово	Планируемая функциональная зона	7,52	в соответствии с РНГП/ППТ/Концепцией	
	д. Пласкинино	Планируемая функциональная зона	1,50	в соответствии с РНГП/ППТ/Концепцией	
	д. Ивановка	Планируемая функциональная зона	1,02	в соответствии с РНГП/ППТ/Концепцией	
	д. Пласкинино	Планируемая функциональная зона	4,90	в соответствии с РНГП/ППТ/Концепцией	
	д. Вертячево	Планируемая функциональная зона	1,52	в соответствии с РНГП/ППТ/Концепцией	

Страница 914/3236, документ 573af594a40d0f29e616b139611b0587
подписан 01.09.2025, опубликован 01.09.2025 в сетевом
издании "РАММЕДИА", тел. +7 (496) 463-12-67, ramnews.ru

Функциональные зоны	Местоположение	Мероприятия территориального планирования	Площадь зоны, га	Параметры планируемого развития жилых зон *	Планируемые для размещения объекты федерального(Ф), регионального(Р), местного значения (М)**
	д. Ивановка	Планируемая функциональная зона	13,42	в соответствии с РНГП/ППТ/Концепцией	
	г. Раменское	Планируемая функциональная зона	33,45	в соответствии с РНГП/ППТ/Концепцией	
	с. Малышево	Планируемая функциональная зона	0,15	в соответствии с РНГП/ППТ/Концепцией	
	п. Машиностроитель	Планируемая функциональная зона	2,46	в соответствии с РНГП/ППТ/Концепцией	
	д. Кузнецово	Планируемая функциональная зона	23,09	в соответствии с РНГП/ППТ/Концепцией	
	д. Ивановка	Планируемая функциональная зона	1,47	в соответствии с РНГП/ППТ/Концепцией	
	д. Тимонино	Планируемая функциональная зона	21,51	в соответствии с РНГП/ППТ/Концепцией	Амбулаторно-поликлиническое учреждение (Р)
	д. Бритово	Планируемая функциональная зона	1,71	в соответствии с РНГП/ППТ/Концепцией	
	д. Тяжино	Планируемая функциональная зона	12,67	в соответствии с РНГП/ППТ/Концепцией	
	д. Бритово	Планируемая функциональная зона	2,69	в соответствии с РНГП/ППТ/Концепцией	
	д. Холуденево	Планируемая функциональная зона	2,03	в соответствии с РНГП/ППТ/Концепцией	
	д. Тяжино	Планируемая функциональная зона	12,24	в соответствии с РНГП/ППТ/Концепцией	
	д. Тимонино	Планируемая функциональная зона	1,93	в соответствии с РНГП/ППТ/Концепцией	
	д. Тимонино	Планируемая функциональная зона	4,35	в соответствии с РНГП/ППТ/Концепцией	
	д. Бояркино	Планируемая функциональная зона	6,94	в соответствии с РНГП/ППТ/Концепцией	
	д. Рыбаки	Планируемая функциональная зона	17,98	в соответствии с РНГП/ППТ/Концепцией	
	с. Зелѐная Слобода	Планируемая функциональная зона	0,07	в соответствии с РНГП/ППТ/Концепцией	

Страница 915/3236, документ 573af594a40d0f29e616b139611b0587
подписан 01.09.2025, опубликован 01.09.2025 в сетевом
издании "РАММЕДИА", тел. +7 (496) 463-12-67, ramnews.ru

Функциональные зоны	Местоположение	Мероприятия территориального планирования	Площадь зоны, га	Параметры планируемого развития жилых зон *	Планируемые для размещения объекты федерального(Ф), регионального(Р), местного значения (М)**
	с. Марково	Планируемая функциональная зона	17,98	в соответствии с РНГП/ППТ/Концепцией	
	с. Марково	Планируемая функциональная зона	14,30	в соответствии с РНГП/ППТ/Концепцией	
	с. Михайловская Слобода	Планируемая функциональная зона	1,80	в соответствии с РНГП/ППТ/Концепцией	
	д. Ждановское	Планируемая функциональная зона	2,40	в соответствии с РНГП/ППТ/Концепцией	
	с. Константиново	Планируемая функциональная зона	1,20	в соответствии с РНГП/ППТ/Концепцией	
	с. Захарово	Планируемая функциональная зона	3,24	в соответствии с РНГП/ППТ/Концепцией	
	г. Раменское, 11 мкр.	Планируемая функциональная зона	2,40	в соответствии с РНГП/ППТ/Концепцией	
	с. Ганусово	Планируемая функциональная зона	2,87	в соответствии с РНГП/ППТ/Концепцией	
	п.г.т. Кратово	Планируемая функциональная зона	0,65	в соответствии с РНГП/ППТ/Концепцией	
	с. Салтыково	Планируемая функциональная зона	2,04	в соответствии с РНГП/ППТ/Концепцией	
	д. Рогачѐво	Планируемая функциональная зона	14,69	в соответствии с РНГП/ППТ/Концепцией	
	д. Морозово	Планируемая функциональная зона	3,23	в соответствии с РНГП/ППТ/Концепцией	
	г. Раменское	Планируемая функциональная зона	1,41	в соответствии с РНГП/ППТ/Концепцией	
	д. Овчинкино	Планируемая функциональная зона	2,81	в соответствии с РНГП/ППТ/Концепцией	
	д. Овчинкино	Планируемая функциональная зона	1,60	в соответствии с РНГП/ППТ/Концепцией	
	д. Овчинкино	Планируемая функциональная зона	1,20	в соответствии с РНГП/ППТ/Концепцией	
	д. Поповка	Планируемая функциональная зона	1,34	в соответствии с РНГП/ППТ/Концепцией	

Страница 916/3236, документ 573af594a40d0f29e616b139611b0587
подписан 01.09.2025, опубликован 01.09.2025 в сетевом
издании "РАММЕДИА", тел. +7 (496) 463-12-67, ramnews.ru

Функциональные зоны	Местоположение	Мероприятия территориального планирования	Площадь зоны, га	Параметры планируемого развития жилых зон *	Планируемые для размещения объекты федерального(Ф), регионального(Р), местного значения (М)**
	д. Поповка	Планируемая функциональная зона	0,99	в соответствии с РНГП/ППТ/Концепцией	
	д. Поповка	Планируемая функциональная зона	1,47	в соответствии с РНГП/ППТ/Концепцией	
	д. Дьяково	Планируемая функциональная зона	3,15	в соответствии с РНГП/ППТ/Концепцией	
	д. Колоколово	Планируемая функциональная зона	33,45	в соответствии с РНГП/ППТ/Концепцией	
	д. Кочина Гора	Планируемая функциональная зона	0,30	в соответствии с РНГП/ППТ/Концепцией	
	д. Булгаково	Планируемая функциональная зона	13,38	в соответствии с РНГП/ППТ/Концепцией	
	д. Редькино	Планируемая функциональная зона	6,33	в соответствии с РНГП/ППТ/Концепцией	
	д. Шувайлово	Планируемая функциональная зона	4,15	в соответствии с РНГП/ППТ/Концепцией	
	д. Сельцо	Планируемая функциональная зона	20,67	в соответствии с РНГП/ППТ/Концепцией	
	д. Рогачѐво	Планируемая функциональная зона	11,32	в соответствии с РНГП/ППТ/Концепцией	
	д. Дьяково	Планируемая функциональная зона	29,64	в соответствии с РНГП/ППТ/Концепцией	
	д. Вишняково	Планируемая функциональная зона	50,01	в соответствии с РНГП/ППТ/Концепцией	
	д. Хрипань	Планируемая функциональная зона	1,04	в соответствии с РНГП/ППТ/Концепцией	
	д. Шувайлово	Планируемая функциональная зона	0,60	в соответствии с РНГП/ППТ/Концепцией	
	д. Шувайлово	Планируемая функциональная зона	0,30	в соответствии с РНГП/ППТ/Концепцией	
	д. Шувайлово	Планируемая функциональная зона	0,30	в соответствии с РНГП/ППТ/Концепцией	
	д. Хрипань	Планируемая функциональная зона	0,85	в соответствии с РНГП/ППТ/Концепцией	

Страница 917/3236, документ 573af594a40d0f29e616b139611b0587
подписан 01.09.2025, опубликован 01.09.2025 в сетевом
издании "РАММЕДИА", тел. +7 (496) 463-12-67, ramnews.ru

Функциональные зоны	Местоположение	Мероприятия территориального планирования	Площадь зоны, га	Параметры планируемого развития жилых зон *	Планируемые для размещения объекты федерального(Ф), регионального(Р), местного значения (М)**
	д. Копнино	Планируемая функциональная зона	2,64	в соответствии с РНГП/ППТ/Концепцией	
	д. Копнино	Планируемая функциональная зона	7,62	в соответствии с РНГП/ППТ/Концепцией	
	с. Строкино	Планируемая функциональная зона	2,03	в соответствии с РНГП/ППТ/Концепцией	
	с. Строкино	Планируемая функциональная зона	6,96	в соответствии с РНГП/ППТ/Концепцией	
	д. Лужки	Планируемая функциональная зона	4,52	в соответствии с РНГП/ППТ/Концепцией	
	д. Лужки	Планируемая функциональная зона	0,30	в соответствии с РНГП/ППТ/Концепцией	
	д. Лужки	Планируемая функциональная зона	0,30	в соответствии с РНГП/ППТ/Концепцией	
	д. Капустино	Планируемая функциональная зона	4,77	в соответствии с РНГП/ППТ/Концепцией	
	д. Устиновка	Планируемая функциональная зона	6,73	в соответствии с РНГП/ППТ/Концепцией	
	п.г.т. Ильинский	Планируемая функциональная зона	0,61	в соответствии с РНГП/ППТ/Концепцией	
	п.г.т. Ильинский	Планируемая функциональная зона	1,84	в соответствии с РНГП/ППТ/Концепцией	
	д. Шмеленки	Планируемая функциональная зона	1,50	в соответствии с РНГП/ППТ/Концепцией	
	п.г.т. Ильинский	Планируемая функциональная зона	0,45	в соответствии с РНГП/ППТ/Концепцией	
	д. Аксѐново	Планируемая функциональная зона	2,22	в соответствии с РНГП/ППТ/Концепцией	
	д. Аксѐново	Планируемая функциональная зона	5,70	в соответствии с РНГП/ППТ/Концепцией	
	д. Аксѐново	Планируемая функциональная зона	1,13	в соответствии с РНГП/ППТ/Концепцией	
	с. Захарово	Планируемая функциональная зона	1,20	в соответствии с РНГП/ППТ/Концепцией	

Страница 918/3236, документ 573af594a40d0f29e616b139611b0587
подписан 01.09.2025, опубликован 01.09.2025 в сетевом
издании "РАММЕДИА", тел. +7 (496) 463-12-67, ramnews.ru

Функциональные зоны	Местоположение	Мероприятия территориального планирования	Площадь зоны, га	Параметры планируемого развития жилых зон *	Планируемые для размещения объекты федерального(Ф), регионального(Р), местного значения (М)**
	д. Григорово	Планируемая функциональная зона	2,51	в соответствии с РНГП/ППТ/Концепцией	
	д. Коняшино	Планируемая функциональная зона	12,94	в соответствии с РНГП/ППТ/Концепцией	
	д. Фенино	Планируемая функциональная зона	8,82	в соответствии с РНГП/ППТ/Концепцией	
	д. Глебово	Планируемая функциональная зона	4,47	в соответствии с РНГП/ППТ/Концепцией	
	с. Речицы	Планируемая функциональная зона	8,03	в соответствии с РНГП/ППТ/Концепцией	
	д. Антоново	Планируемая функциональная зона	3,62	в соответствии с РНГП/ППТ/Концепцией	
	п.г.т. Быково	Планируемая функциональная зона	8,27	в соответствии с РНГП/ППТ/Концепцией	
	п.г.т. Быково	Планируемая функциональная зона	1,73	в соответствии с РНГП/ППТ/Концепцией	
	п.г.т. Кратово	Планируемая функциональная зона	6,19	в соответствии с РНГП/ППТ/Концепцией	
	п.г.т. Кратово	Планируемая функциональная зона	0,42	в соответствии с РНГП/ППТ/Концепцией	
	п.г.т. Кратово	Планируемая функциональная зона	0,76	в соответствии с РНГП/ППТ/Концепцией	
	п.г.т. Кратово	Планируемая функциональная зона	1,64	в соответствии с РНГП/ППТ/Концепцией	
	п.г.т. Кратово	Планируемая функциональная зона	5,38	в соответствии с РНГП/ППТ/Концепцией	
	п.г.т.Кратово	Планируемая функциональная зона	1,08	в соответствии с РНГП/ППТ/Концепцией	
	п.г.т. Кратово	Планируемая функциональная зона	0,77	в соответствии с РНГП/ППТ/Концепцией	
	п.г.т. Кратово	Планируемая функциональная зона	4,96	в соответствии с РНГП/ППТ/Концепцией	
	с. Игумново	Планируемая функциональная зона	1,58	в соответствии с РНГП/ППТ/Концепцией	

Страница 919/3236, документ 573af594a40d0f29e616b139611b0587
подписан 01.09.2025, опубликован 01.09.2025 в сетевом
издании "РАММЕДИА", тел. +7 (496) 463-12-67, ramnews.ru

Функциональные зоны	Местоположение	Мероприятия территориального планирования	Площадь зоны, га	Параметры планируемого развития жилых зон *	Планируемые для размещения объекты федерального(Ф), регионального(Р), местного значения (М)**
	с. Игумново	Планируемая функциональная зона	1,19	в соответствии с РНГП/ППТ/Концепцией	
	д. Дементьево	Планируемая функциональная зона	1,79	в соответствии с РНГП/ППТ/Концепцией	
	д. Донино	Планируемая функциональная зона	2,63	в соответствии с РНГП/ППТ/Концепцией	
	д. Донино	Планируемая функциональная зона	2,02	в соответствии с РНГП/ППТ/Концепцией	
	с. Быково	Планируемая функциональная зона	7,25	в соответствии с РНГП/ППТ/Концепцией	
	с. Быково	Планируемая функциональная зона	0,53	в соответствии с РНГП/ППТ/Концепцией	
	г. Раменское	Планируемая функциональная зона	0,83	в соответствии с РНГП/ППТ/Концепцией	
	г. Раменское	Планируемая функциональная зона	0,79	в соответствии с РНГП/ППТ/Концепцией	
	с. Михайловская Слобода	Планируемая функциональная зона	1,72	в соответствии с РНГП/ППТ/Концепцией	
	д. Чулково	Планируемая функциональная зона	5,51	в соответствии с РНГП/ППТ/Концепцией	
	д. Прудки	Планируемая функциональная зона	185,60	в соответствии с РНГП/ППТ/Концепцией	
	д. Щѐголево	Планируемая функциональная зона	2,73	в соответствии с РНГП/ППТ/Концепцией	
	д. Редькино	Планируемая функциональная зона	1,58	в соответствии с РНГП/ППТ/Концепцией	
	д. Редькино	Планируемая функциональная зона	3,66	в соответствии с РНГП/ППТ/Концепцией	
	д. Редькино	Планируемая функциональная зона	3,31	в соответствии с РНГП/ППТ/Концепцией	
	д. Редькино	Планируемая функциональная зона	0,96	в соответствии с РНГП/ППТ/Концепцией	
	с. Зелѐная Слобода	Планируемая функциональная зона	1,65	в соответствии с РНГП/ППТ/Концепцией	

Страница 920/3236, документ 573af594a40d0f29e616b139611b0587
подписан 01.09.2025, опубликован 01.09.2025 в сетевом
издании "РАММЕДИА", тел. +7 (496) 463-12-67, ramnews.ru

Функциональные зоны	Местоположение	Мероприятия территориального планирования	Площадь зоны, га	Параметры планируемого развития жилых зон *	Планируемые для размещения объекты федерального(Ф), регионального(Р), местного значения (М)**
	д. Редькино	Планируемая функциональная зона	14,24	в соответствии с РНГП/ППТ/Концепцией	
	д. Нижнее Велино	Планируемая функциональная зона	0,50	в соответствии с РНГП/ППТ/Концепцией	
	д. Нижнее Велино	Планируемая функциональная зона	1,44	в соответствии с РНГП/ППТ/Концепцией	
	д. Дьяково	Планируемая функциональная зона	3,03	в соответствии с РНГП/ППТ/Концепцией	
	д. Дьяково	Планируемая функциональная зона	0,15	в соответствии с РНГП/ППТ/Концепцией	
	д. Дьяково	Планируемая функциональная зона	0,15	в соответствии с РНГП/ППТ/Концепцией	
	д. Дьяково	Планируемая функциональная зона	1,21	в соответствии с РНГП/ППТ/Концепцией	
	п. Денежниково	Планируемая функциональная зона	0,81	в соответствии с РНГП/ППТ/Концепцией	
	п. Денежниково	Планируемая функциональная зона	5,30	в соответствии с РНГП/ППТ/Концепцией	
	д. Хлыново	Планируемая функциональная зона	0,50	в соответствии с РНГП/ППТ/Концепцией	
	с. Константиново	Планируемая функциональная зона	2,12	в соответствии с РНГП/ППТ/Концепцией	
	с. Константиново	Планируемая функциональная зона	0,15	в соответствии с РНГП/ППТ/Концепцией	
	с. Константиново	Планируемая функциональная зона	2,58	в соответствии с РНГП/ППТ/Концепцией	
	с. Константиново	Планируемая функциональная зона	1,71	в соответствии с РНГП/ППТ/Концепцией	
	д. Малое Саврасово	Планируемая функциональная зона	6,70	в соответствии с РНГП/ППТ/Концепцией	
	д. Малое Саврасово	Планируемая функциональная зона	0,25	в соответствии с РНГП/ППТ/Концепцией	
	д. Малое Саврасово	Планируемая функциональная зона	0,15	в соответствии с РНГП/ППТ/Концепцией	

Страница 921/3236, документ 573af594a40d0f29e616b139611b0587
подписан 01.09.2025, опубликован 01.09.2025 в сетевом
издании "РАММЕДИА", тел. +7 (496) 463-12-67, ramnews.ru

Функциональные зоны	Местоположение	Мероприятия территориального планирования	Площадь зоны, га	Параметры планируемого развития жилых зон *	Планируемые для размещения объекты федерального(Ф), регионального(Р), местного значения (М)**
	д. Малое Саврасово	Планируемая функциональная зона	0,10	в соответствии с РНГП/ППТ/Концепцией	
	д. Малое Саврасово	Планируемая функциональная зона	0,48	в соответствии с РНГП/ППТ/Концепцией	
	д. Малое Саврасово	Планируемая функциональная зона	0,94	в соответствии с РНГП/ППТ/Концепцией	
	с. Вишняково	Планируемая функциональная зона	3,01	в соответствии с РНГП/ППТ/Концепцией	
	с. Вишняково	Планируемая функциональная зона	0,20	в соответствии с РНГП/ППТ/Концепцией	
	с. Вишняково	Планируемая функциональная зона	0,45	в соответствии с РНГП/ППТ/Концепцией	
	д. Шувайлово	Планируемая функциональная зона	3,17	в соответствии с РНГП/ППТ/Концепцией	
	д. Шувайлово	Планируемая функциональная зона	7,26	в соответствии с РНГП/ППТ/Концепцией	
	д. Нестерово	Планируемая функциональная зона	4,71	в соответствии с РНГП/ППТ/Концепцией	
	д. Нестерово	Планируемая функциональная зона	13,89	в соответствии с РНГП/ППТ/Концепцией	
	д. Нестерово	Планируемая функциональная зона	11,49	в соответствии с РНГП/ППТ/Концепцией	
	д. Нестерово	Планируемая функциональная зона	6,65	в соответствии с РНГП/ППТ/Концепцией	
	д. Кочина Гора	Планируемая функциональная зона	0,43	в соответствии с РНГП/ППТ/Концепцией	
	д. Ширяево	Планируемая функциональная зона	2,88	в соответствии с РНГП/ППТ/Концепцией	
	д. Малышево	Планируемая функциональная зона	1,98	в соответствии с РНГП/ППТ/Концепцией	
	п. Ганусово	Планируемая функциональная зона	13,46	в соответствии с РНГП/ППТ/Концепцией	
	п. Ганусово	Планируемая функциональная зона	3,45	в соответствии с РНГП/ППТ/Концепцией	

Страница 922/3236, документ 573af594a40d0f29e616b139611b0587
подписан 01.09.2025, опубликован 01.09.2025 в сетевом
издании "РАММЕДИА", тел. +7 (496) 463-12-67, ramnews.ru

Функциональные зоны	Местоположение	Мероприятия территориального планирования	Площадь зоны, га	Параметры планируемого развития жилых зон *	Планируемые для размещения объекты федерального(Ф), регионального(Р), местного значения (М)**
	д. Левино	Планируемая функциональная зона	5,00	в соответствии с РНГП/ППТ/Концепцией	
	с. Татаринцево	Планируемая функциональная зона	1,45	в соответствии с РНГП/ППТ/Концепцией	
	с.Татаринцево	Планируемая функциональная зона	22,64	в соответствии с РНГП/ППТ/Концепцией	
	с.Татаринцево	Планируемая функциональная зона	46,26	в соответствии с РНГП/ППТ/Концепцией	
	д. Осеченки	Планируемая функциональная зона	2,40	в соответствии с РНГП/ППТ/Концепцией	
	с. Рыболово	Планируемая функциональная зона	0,97	в соответствии с РНГП/ППТ/Концепцией	
	с. Рыболово	Планируемая функциональная зона	2,61	в соответствии с РНГП/ППТ/Концепцией	
	д. Старниково	Планируемая функциональная зона	3,92	в соответствии с РНГП/ППТ/Концепцией	
	д. Агашкино	Планируемая функциональная зона	4,61	в соответствии с РНГП/ППТ/Концепцией	
	с. Никоновское	Планируемая функциональная зона	5,44	в соответствии с РНГП/ППТ/Концепцией	
	д. Агашкино	Планируемая функциональная зона	10,80	в соответствии с РНГП/ППТ/Концепцией	
	с. Никитское	Планируемая функциональная зона	20,00	в соответствии с РНГП/ППТ/Концепцией	
	д. Новомайково	Планируемая функциональная зона	0,62	в соответствии с РНГП/ППТ/Концепцией	
	с. Никитское	Планируемая функциональная зона	1,44	в соответствии с РНГП/ППТ/Концепцией	
	д. Поддубье	Планируемая функциональная зона	4,12	в соответствии с РНГП/ППТ/Концепцией	
	с. Никитское	Планируемая функциональная зона	4,66	в соответствии с РНГП/ППТ/Концепцией	
	д. Дементьево	Планируемая функциональная зона	7,43	в соответствии с РНГП/ППТ/Концепцией	

Страница 923/3236, документ 573af594a40d0f29e616b139611b0587
подписан 01.09.2025, опубликован 01.09.2025 в сетевом
издании "РАММЕДИА", тел. +7 (496) 463-12-67, ramnews.ru

Функциональные зоны	Местоположение	Мероприятия территориального планирования	Площадь зоны, га	Параметры планируемого развития жилых зон *	Планируемые для размещения объекты федерального(Ф), регионального(Р), местного значения (М)**
	д. Булгаково	Планируемая функциональная зона	10,58	в соответствии с РНГП/ППТ/Концепцией	
	д. Лысцево	Планируемая функциональная зона	9,69	в соответствии с РНГП/ППТ/Концепцией	
	д. Лысцево	Планируемая функциональная зона	0,73	в соответствии с РНГП/ППТ/Концепцией	
	д. Лысцево	Планируемая функциональная зона	3,54	в соответствии с РНГП/ППТ/Концепцией	
	д. Першино	Планируемая функциональная зона	12,43	в соответствии с РНГП/ППТ/Концепцией	
	д. Какузево	Планируемая функциональная зона	1,18	в соответствии с РНГП/ППТ/Концепцией	
	п. Денежниково	Планируемая функциональная зона	1,24	в соответствии с РНГП/ППТ/Концепцией	
	с. Ильинское	Планируемая функциональная зона	0,96	в соответствии с РНГП/ППТ/Концепцией	
	с. Ильинское	Планируемая функциональная зона	7,39	в соответствии с РНГП/ППТ/Концепцией	
	д. Нестерово	Планируемая функциональная зона	0,70	в соответствии с РНГП/ППТ/Концепцией	
	д. Нестерово	Планируемая функциональная зона	0,29	в соответствии с РНГП/ППТ/Концепцией	
	п. Ганусово	Планируемая функциональная зона	1,54	в соответствии с РНГП/ППТ/Концепцией	
	д. Ждановское	Планируемая функциональная зона	2,09	в соответствии с РНГП/ППТ/Концепцией	
	д. Ждановское	Планируемая функциональная зона	2,43	в соответствии с РНГП/ППТ/Концепцией	
	с. Константиново	Планируемая функциональная зона	2,66	в соответствии с РНГП/ППТ/Концепцией	
	с. Зелѐная Слобода	Планируемая функциональная зона	1,38	в соответствии с РНГП/ППТ/Концепцией	
	с. Зелѐная Слобода	Планируемая функциональная зона	0,24	в соответствии с РНГП/ППТ/Концепцией	

Страница 924/3236, документ 573af594a40d0f29e616b139611b0587
подписан 01.09.2025, опубликован 01.09.2025 в сетевом
издании "РАММЕДИА", тел. +7 (496) 463-12-67, ramnews.ru

Функциональные зоны	Местоположение	Мероприятия территориального планирования	Площадь зоны, га	Параметры планируемого развития жилых зон *	Планируемые для размещения объекты федерального(Ф), регионального(Р), местного значения (М)**
	с. Захарово	Планируемая функциональная зона	4,83	в соответствии с РНГП/ППТ/Концепцией	
	д. Устиновка	Планируемая функциональная зона	2,59	в соответствии с РНГП/ППТ/Концепцией	
	с. Заворово	Планируемая функциональная зона	2,45	в соответствии с РНГП/ППТ/Концепцией	
	д. Косякино	Планируемая функциональная зона	1,75	в соответствии с РНГП/ППТ/Концепцией	
	д. Косякино	Планируемая функциональная зона	5,94	в соответствии с РНГП/ППТ/Концепцией	
	д. Косякино	Планируемая функциональная зона	2,45	в соответствии с РНГП/ППТ/Концепцией	
	д. Косякино	Планируемая функциональная зона	0,95	в соответствии с РНГП/ППТ/Концепцией	
	с. Боршева	Планируемая функциональная зона	0,33	в соответствии с РНГП/ППТ/Концепцией	
	с. Боршева	Планируемая функциональная зона	0,90	в соответствии с РНГП/ППТ/Концепцией	
	д. Фенино	Планируемая функциональная зона	2,88	в соответствии с РНГП/ППТ/Концепцией	
	д. Фенино	Планируемая функциональная зона	10,62	в соответствии с РНГП/ППТ/Концепцией	
	д. Трошково	Планируемая функциональная зона	2,24	в соответствии с РНГП/ППТ/Концепцией	
	с. Речицы	Планируемая функциональная зона	3,94	в соответствии с РНГП/ППТ/Концепцией	
	д. Торопово	Планируемая функциональная зона	2,22	в соответствии с РНГП/ППТ/Концепцией	
	д. Торопово	Планируемая функциональная зона	0,49	в соответствии с РНГП/ППТ/Концепцией	
	д. Вялки	Планируемая функциональная зона	1,05	в соответствии с РНГП/ППТ/Концепцией	
	д. Полушкино	Планируемая функциональная зона	0,80	в соответствии с РНГП/ППТ/Концепцией	

Страница 925/3236, документ 573af594a40d0f29e616b139611b0587
подписан 01.09.2025, опубликован 01.09.2025 в сетевом
издании "РАММЕДИА", тел. +7 (496) 463-12-67, ramnews.ru

Функциональные зоны	Местоположение	Мероприятия территориального планирования	Площадь зоны, га	Параметры планируемого развития жилых зон *	Планируемые для размещения объекты федерального(Ф), регионального(Р), местного значения (М)**
	д. Аксѐново	Планируемая функциональная зона	0,52	в соответствии с РНГП/ППТ/Концепцией	
	с. Еганово	Планируемая функциональная зона	0,94	в соответствии с РНГП/ППТ/Концепцией	
	д. Редькино	Планируемая функциональная зона	8,23	в соответствии с РНГП/ППТ/Концепцией	
	д. Митьково	Планируемая функциональная зона	14,13	в соответствии с РНГП/ППТ/Концепцией	Пожарное депо (Ф), Станция скорой помощи (Р)
	д. Чекменево	Планируемая функциональная зона	4,23	в соответствии с РНГП/ППТ/Концепцией	
	д. Старково	Планируемая функциональная зона	1,63	в соответствии с РНГП/ППТ/Концепцией	
	д. Донино	Планируемая функциональная зона	5,86	в соответствии с РНГП/ППТ/Концепцией	
	с. Никитское	Планируемая функциональная зона	21,81	в соответствии с РНГП/ППТ/Концепцией	
	д. Панино	Планируемая функциональная зона	22,36	в соответствии с РНГП/ППТ/Концепцией	
	д. Поповка	Планируемая функциональная зона	26,28	в соответствии с РНГП/ППТ/Концепцией	
	д. Жирово	Планируемая функциональная зона	12,61	в соответствии с РНГП/ППТ/Концепцией	
	п.г.т. Родники	Планируемая функциональная зона	1,15	в соответствии с РНГП/ППТ/Концепцией	
	п.г.т. Родники	Планируемая функциональная зона	0,66	в соответствии с РНГП/ППТ/Концепцией	
	п.г.т. Родники	Планируемая функциональная зона	0,52	в соответствии с РНГП/ППТ/Концепцией	
	п.г.т. Ильинский	Планируемая функциональная зона	1,60	в соответствии с РНГП/ППТ/Концепцией	
	д. Чулково	Планируемая функциональная зона	77,24	в соответствии с РНГП/ППТ/Концепцией	
	д. Копнино	Планируемая функциональная зона	10,12	в соответствии с РНГП/ППТ/Концепцией	

Страница 926/3236, документ 573af594a40d0f29e616b139611b0587
подписан 01.09.2025, опубликован 01.09.2025 в сетевом
издании "РАММЕДИА", тел. +7 (496) 463-12-67, ramnews.ru

Функциональные зоны	Местоположение	Мероприятия территориального планирования	Площадь зоны, га	Параметры планируемого развития жилых зон *	Планируемые для размещения объекты федерального(Ф), регионального(Р), местного значения (М)**
	д. Редькино	Планируемая функциональная зона	3,93	в соответствии с РНГП/ППТ/Концепцией	
	д. Редькино	Планируемая функциональная зона	15,53	в соответствии с РНГП/ППТ/Концепцией	
	д. Редькино	Планируемая функциональная зона	5,67	в соответствии с РНГП/ППТ/Концепцией	
	д. Минино	Планируемая функциональная зона	16,87	в соответствии с РНГП/ППТ/Концепцией	
	г. Раменское	Планируемая функциональная зона	6,86	в соответствии с РНГП/ППТ/Концепцией	
	г. Раменское	Планируемая функциональная зона	7,95	в соответствии с РНГП/ППТ/Концепцией	
	д. Редькино	Планируемая функциональная зона	44,52	в соответствии с РНГП/ППТ/Концепцией	
	п.г.т. Ильинский	Планируемая функциональная зона	1,21	в соответствии с РНГП/ППТ/Концепцией	
	п.г.т. Ильинский	Планируемая функциональная зона	2,82	в соответствии с РНГП/ППТ/Концепцией	
	д. Донино	Планируемая функциональная зона	0,90	в соответствии с РНГП/ППТ/Концепцией	
	с. Михайловская Слобода	Планируемая функциональная зона	4,17	в соответствии с РНГП/ППТ/Концепцией	
	д. Старково	Планируемая функциональная зона	12,45	в соответствии с РНГП/ППТ/Концепцией	
	д. Старково	Планируемая функциональная зона	22,88	в соответствии с РНГП/ППТ/Концепцией	
	д. Кошерово	Планируемая функциональная зона	1,55	в соответствии с РНГП/ППТ/Концепцией	
	с. Татаринцево	Планируемая функциональная зона	235,12	в соответствии с РНГП/ППТ/Концепцией	
	с. Татаринцево	Планируемая функциональная зона	11,15	в соответствии с РНГП/ППТ/Концепцией	
	с. Татаринцево	Планируемая функциональная зона	11,15	в соответствии с РНГП/ППТ/Концепцией	

Страница 927/3236, документ 573af594a40d0f29e616b139611b0587
подписан 01.09.2025, опубликован 01.09.2025 в сетевом
издании "РАММЕДИА", тел. +7 (496) 463-12-67, ramnews.ru

Функциональные зоны	Местоположение	Мероприятия территориального планирования	Площадь зоны, га	Параметры планируемого развития жилых зон *	Планируемые для размещения объекты федерального(Ф), регионального(Р), местного значения (М)**
	с. Татаринцево	Планируемая функциональная зона	22,30	в соответствии с РНГП/ППТ/Концепцией	
	с. Константиново	Планируемая функциональная зона	3,09	в соответствии с РНГП/ППТ/Концепцией	
	г. Раменское	Планируемая функциональная зона	76,66	в соответствии с РНГП/ППТ/Концепцией	Амбулаторно-поликлиническое учреждение (Р)
	д. Копнино	Планируемая функциональная зона	12,56	в соответствии с РНГП/ППТ/Концепцией	
	д. Малое Саврасово	Планируемая функциональная зона	0,28	в соответствии с РНГП/ППТ/Концепцией	
	д. Клишева	Планируемая функциональная зона	15,00	в соответствии с РНГП/ППТ/Концепцией	
	д. Клишева	Планируемая функциональная зона	2,40	в соответствии с РНГП/ППТ/Концепцией	
	д. Каменное Тяжино	Планируемая функциональная зона	0,52	в соответствии с РНГП/ППТ/Концепцией	
	с. Михайловская Слобода	Планируемая функциональная зона	0,47	в соответствии с РНГП/ППТ/Концепцией	
	с. Михайловская Слобода	Планируемая функциональная зона	0,45	в соответствии с РНГП/ППТ/Концепцией	
	с. Гжель	Планируемая функциональная зона	2,53	в соответствии с РНГП/ППТ/Концепцией	
	с. Зелѐная Слобода	Планируемая функциональная зона	0,38	в соответствии с РНГП/ППТ/Концепцией	
	д. Нижнее Мячково	Планируемая функциональная зона	14,17	в соответствии с РНГП/ППТ/Концепцией	
	д. Нижнее Мячково	Планируемая функциональная зона	2,24	в соответствии с РНГП/ППТ/Концепцией	
	д. Кошерово	Планируемая функциональная зона	7,40	в соответствии с РНГП/ППТ/Концепцией	
	д. Григорово	Планируемая функциональная зона	5,96	в соответствии с РНГП/ППТ/Концепцией	
	д. Никулино	Планируемая функциональная зона	3,60	в соответствии с РНГП/ППТ/Концепцией	

Страница 928/3236, документ 573af594a40d0f29e616b139611b0587
подписан 01.09.2025, опубликован 01.09.2025 в сетевом
издании "РАММЕДИА", тел. +7 (496) 463-12-67, ramnews.ru

Функциональные зоны	Местоположение	Мероприятия территориального планирования	Площадь зоны, га	Параметры планируемого развития жилых зон *	Планируемые для размещения объекты федерального(Ф), регионального(Р), местного значения (М)**
	д. Вороново	Планируемая функциональная зона	8,26	в соответствии с РНГП/ППТ/Концепцией	ФАП (Р), Станция скорой помощи (Р)
	с. Заворово	Планируемая функциональная зона	27,89	в соответствии с РНГП/ППТ/Концепцией	Больница (Р) , Пожарное депо (Ф)
	д. Кузяево	Планируемая функциональная зона	13,30	в соответствии с РНГП/ППТ/Концепцией	Пожарное депо (Ф), Станция скорой помощи (Р)
	г. Раменское	Планируемая функциональная зона	270,49	в соответствии с РНГП/ППТ/Концепцией	
	д. Антоново	Планируемая функциональная зона	38,02	в соответствии с РНГП/ППТ/Концепцией	
	п.г.т. Быково	Планируемая функциональная зона	2,27	в соответствии с РНГП/ППТ/Концепцией	
	с. Зелѐная Слобода	Планируемая функциональная зона	18,85	в соответствии с РНГП/ППТ/Концепцией	
	с. Зелѐная Слобода	Планируемая функциональная зона	0,09	в соответствии с РНГП/ППТ/Концепцией	
	с. Зелѐная Слобода	Планируемая функциональная зона	4,37	в соответствии с РНГП/ППТ/Концепцией	
	с. Зелѐная Слобода	Планируемая функциональная зона	0,45	в соответствии с РНГП/ППТ/Концепцией	
	с. Зелѐная Слобода	Планируемая функциональная зона	1,16	в соответствии с РНГП/ППТ/Концепцией	
	д. Ивановка	Планируемая функциональная зона	0,21	в соответствии с РНГП/ППТ/Концепцией	
	с. Зелѐная Слобода	Планируемая функциональная зона	0,07	в соответствии с РНГП/ППТ/Концепцией	
	п.г.т. Ильинский	Планируемая функциональная зона	0,04	в соответствии с РНГП/ППТ/Концепцией	
	д. Клишева	Планируемая функциональная зона	8,16	в соответствии с РНГП/ППТ/Концепцией	
	с. Новое	Планируемая функциональная зона	3,82	в соответствии с РНГП/ППТ/Концепцией	
	д. Клишева	Планируемая функциональная зона	8,04	в соответствии с РНГП/ППТ/Концепцией	

Страница 929/3236, документ 573af594a40d0f29e616b139611b0587
подписан 01.09.2025, опубликован 01.09.2025 в сетевом
издании "РАММЕДИА", тел. +7 (496) 463-12-67, ramnews.ru

Функциональные зоны	Местоположение	Мероприятия территориального планирования	Площадь зоны, га	Параметры планируемого развития жилых зон *	Планируемые для размещения объекты федерального(Ф), регионального(Р), местного значения (М)**
	с. Салтыково	Планируемая функциональная зона	2,01	в соответствии с РНГП/ППТ/Концепцией	
	ИТОГО га		**18476,27**		
Зона смешанной малоэтажной многоквартирной жилой застройки **Ж3**	Без указания местоположения	Существующая функциональная зона	4,59	- сохранение функционального использования с существующими параметрами.	
	ИТОГО га		**4,59**		
	ВСЕГО га		**19355,27**		

3.2. Параметры планируемого развития зон общественно-делового назначения

Таблица 3.2.1

Функциональные зоны	Местоположение	Мероприятия территориального планирования	Площадь зоны, га	Параметры планируемого развития *	Планируемые для размещения объекты федерального(Ф), регионального(Р), местного значения (М)**
Многофункциональная общественно-деловая зона **О1**	Без указания местоположения	Существующая функциональная зона	267,25	сохранение существующего функционального назначения	-
	п. совх. "Раменское"	Планируемая функциональная зона	0,33	в соответствии с РНГП/ППТ/Концепцией	
	п. Раменской агрохимстанции (РАОС)	Планируемая функциональная зона	1,21	в соответствии с РНГП/ППТ/Концепцией	
	д. Аксѐново	Планируемая функциональная зона	0,08	в соответствии с РНГП/ППТ/Концепцией	
	п. Дубовая роща	Планируемая функциональная зона	0,14	в соответствии с РНГП/ППТ/Концепцией	
	д. Кузнецово	Планируемая функциональная зона	2,64	в соответствии с РНГП/ППТ/Концепцией	

Страница 930/3236, документ 573af594a40d0f29e616b139611b0587
подписан 01.09.2025, опубликован 01.09.2025 в сетевом
издании "РАММЕДИА", тел. +7 (496) 463-12-67, ramnews.ru

Функциональные зоны	Местоположение	Мероприятия территориального планирования	Площадь зоны, га	Параметры планируемого развития *	Планируемые для размещения объекты федерального(Ф), регионального(Р), местного значения (М)**
	д. Кузнецово	Планируемая функциональная зона	2,52	в соответствии с РНГП/ППТ/Концепцией	
	д. Кузнецово	Планируемая функциональная зона	3,34	в соответствии с РНГП/ППТ/Концепцией	
	д. Юрово	Планируемая функциональная зона	0,17	в соответствии с РНГП/ППТ/Концепцией	
	п. совх. "Раменское", ул. Беговая	Планируемая функциональная зона	0,52	в соответствии с РНГП/ППТ/Концепцией	
	п. совхоза "Сафоновский"	Планируемая функциональная зона	0,21	в соответствии с РНГП/ППТ/Концепцией	
	д. Кузнецово	Планируемая функциональная зона	0,37	в соответствии с РНГП/ППТ/Концепцией	
	д. Становое	Планируемая функциональная зона	3,25	в соответствии с РНГП/ППТ/Концепцией	
	п. станции Бронницы	Планируемая функциональная зона	4,62	в соответствии с РНГП/ППТ/Концепцией	
	с. Малышево	Планируемая функциональная зона	0,06	в соответствии с РНГП/ППТ/Концепцией	
	п. Мирный	Планируемая функциональная зона	0,65	в соответствии с РНГП/ППТ/Концепцией	
	д. Становое	Планируемая функциональная зона	3,88	в соответствии с РНГП/ППТ/Концепцией	
	д. Ивановка	Планируемая функциональная зона	0,22	в соответствии с РНГП/ППТ/Концепцией	
	д. Сафоново	Планируемая функциональная зона	0,05	в соответствии с РНГП/ППТ/Концепцией	
	д. Сафоново	Планируемая функциональная зона	0,86	в соответствии с РНГП/ППТ/Концепцией	
	д. Юрово	Планируемая функциональная зона	2,09	в соответствии с РНГП/ППТ/Концепцией	
	г. Раменское, ул.Михалевича	Планируемая функциональная зона	4,12	в соответствии с РНГП/ППТ/Концепцией	
	с.Софьино	Планируемая функциональная зона	0,24	в соответствии с РНГП/ППТ/Концепцией	
	с. Малышево, ул.	Планируемая	0,39	в соответствии с	

Страница 931/3236, документ 573af594a40d0f29e616b139611b0587
подписан 01.09.2025, опубликован 01.09.2025 в сетевом
издании "РАММЕДИА", тел. +7 (496) 463-12-67, ramnews.ru

Функциональные зоны	Местоположение	Мероприятия территориального планирования	Площадь зоны, га	Параметры планируемого развития *	Планируемые для размещения объекты федерального(Ф), регионального(Р), местного значения (М)**
	Сосновая, 7/2	функциональная зона		РНГП/ППТ/Концепцией	
	п. Дружба	Планируемая функциональная зона	1,20	в соответствии с РНГП/ППТ/Концепцией	
	с. Кривцы	Планируемая функциональная зона	0,13	в соответствии с РНГП/ППТ/Концепцией	
	с. Кривцы	Планируемая функциональная зона	0,14	в соответствии с РНГП/ППТ/Концепцией	
	д. Петровское	Планируемая функциональная зона	0,96	в соответствии с РНГП/ППТ/Концепцией	
	с. Кривцы (вдоль М-5 "Урал")	Планируемая функциональная зона	3,31	в соответствии с РНГП/ППТ/Концепцией	Амбулаторно-поликлиническое учреждение (Р)
	д. Тимонино (вдоль М-5 "Урал")	Планируемая функциональная зона	0,84	в соответствии с РНГП/ППТ/Концепцией	
	д. Петровское	Планируемая функциональная зона	0,22	в соответствии с РНГП/ППТ/Концепцией	
	д. Тяжино	Планируемая функциональная зона	22,86	в соответствии с РНГП/ППТ/Концепцией	
	с. Кривцы	Планируемая функциональная зона	0,11	в соответствии с РНГП/ППТ/Концепцией	
	с. Синьково	Планируемая функциональная зона	0,10	в соответствии с РНГП/ППТ/Концепцией	
	д. Починки	Планируемая функциональная зона	2,89	в соответствии с РНГП/ППТ/Концепцией	
	д. Коняшино	Планируемая функциональная зона	0,93	в соответствии с РНГП/ППТ/Концепцией	
	д. Дергаево	Планируемая функциональная зона	0,67	в соответствии с РНГП/ППТ/Концепцией	
	г. Раменское, ул. Красная 11 мкр.	Планируемая функциональная зона	1,66	в соответствии с РНГП/ППТ/Концепцией	
	д. Шмеленки	Планируемая функциональная зона	0,23	в соответствии с РНГП/ППТ/Концепцией	
	г. Раменское, ул.Красноармейская	Планируемая функциональная зона	1,60	в соответствии с РНГП/ППТ/Концепцией	
	д. Фоминское	Планируемая функциональная зона	1,02	в соответствии с РНГП/ППТ/Концепцией	

Страница 932/3236, документ 573af594a40d0f29e616b139611b0587 подписан 01.09.2025, опубликован 01.09.2025 в сетевом издании "РАММЕДИА", тел. +7 (496) 463-12-67, ramnews.ru

Функциональные зоны	Местоположение	Мероприятия территориального планирования	Площадь зоны, га	Параметры планируемого развития *	Планируемые для размещения объекты федерального(Ф), регионального(Р), местного значения (М)**
	г. Раменское	Планируемая функциональная зона	0,13	в соответствии с РНГП/ППТ/Концепцией	
	д. Нестерово	Планируемая функциональная зона	2,35	в соответствии с РНГП/ППТ/Концепцией	
	г. Раменское, ул. Приборостроителей	Планируемая функциональная зона	0,29	в соответствии с РНГП/ППТ/Концепцией	
	д. Булгаково	Планируемая функциональная зона	0,25	в соответствии с РНГП/ППТ/Концепцией	
	г. Раменское	Планируемая функциональная зона	0,17	в соответствии с РНГП/ППТ/Концепцией	
	с. Еганово	Планируемая функциональная зона	0,05	в соответствии с РНГП/ППТ/Концепцией	
	д. Григорово	Планируемая функциональная зона	0,41	в соответствии с РНГП/ППТ/Концепцией	
	г. Раменское, Северное шоссе	Планируемая функциональная зона	2,68	в соответствии с РНГП/ППТ/Концепцией	
	д. Панино	Планируемая функциональная зона	0,90	в соответствии с РНГП/ППТ/Концепцией	
	д. Старниково	Планируемая функциональная зона	0,60	в соответствии с РНГП/ППТ/Концепцией	
	д. Бельково	Планируемая функциональная зона	0,43	в соответствии с РНГП/ППТ/Концепцией	
	с. Заворово	Планируемая функциональная зона	0,48	в соответствии с РНГП/ППТ/Концепцией	
	с. Рыболово	Планируемая функциональная зона	0,42	в соответствии с РНГП/ППТ/Концепцией	
	д. Чулково	Планируемая функциональная зона	0,15	в соответствии с РНГП/ППТ/Концепцией	
	д. Верея	Планируемая функциональная зона	0,50	в соответствии с РНГП/ППТ/Концепцией	
	д.Федино	Планируемая функциональная зона	0,10	в соответствии с РНГП/ППТ/Концепцией	
	г. Раменское, ул.Высоковольтная	Планируемая функциональная зона	0,25	в соответствии с РНГП/ППТ/Концепцией	
	с. Михеево	Планируемая	0,15	в соответствии с	

Страница 933/3236, документ 573af594a40d0f29e616b139611b0587
подписан 01.09.2025, опубликован 01.09.2025 в сетевом
издании "РАММЕДИА", тел. +7 (496) 463-12-67, ramnews.ru

Функциональные зоны	Местоположение	Мероприятия территориального планирования	Площадь зоны, га	Параметры планируемого развития *	Планируемые для размещения объекты федерального(Ф), регионального(Р), местного значения (М)**
		функциональная зона		РНГП/ППТ/Концепцией	
	п.г.т. Родники	Планируемая функциональная зона	0,05	в соответствии с РНГП/ППТ/Концепцией	
	г. Раменское,пересечение ул. Чугунова - ул. Левашова	Планируемая функциональная зона	1,88	в соответствии с РНГП/ППТ/Концепцией	
	д. Малышево	Планируемая функциональная зона	2,58	в соответствии с РНГП/ППТ/Концепцией	ФАП (Р)
	г. Раменское, пересечение ул.Красноармейская-пр.Транспортный	Планируемая функциональная зона	0,31	в соответствии с РНГП/ППТ/Концепцией	
	с. Никулино	Планируемая функциональная зона	0,90	в соответствии с РНГП/ППТ/Концепцией	
	д. Каменное Тяжино	Планируемая функциональная зона	1,26	в соответствии с РНГП/ППТ/Концепцией	
	п.г.т. Родники, ул.Железнодорожная	Планируемая функциональная зона	0,49	в соответствии с РНГП/ППТ/Концепцией	
	д. Вялки	Планируемая функциональная зона	1,56	в соответствии с РНГП/ППТ/Концепцией	
	д. Агашкино	Планируемая функциональная зона	3,90	в соответствии с РНГП/ППТ/Концепцией	
	д. Каменное Тяжино, ул.Боровская	Планируемая функциональная зона	0,16	в соответствии с РНГП/ППТ/Концепцией	
	д. Морозово	Планируемая функциональная зона	0,26	в соответствии с РНГП/ППТ/Концепцией	
	с. Константиново	Планируемая функциональная зона	0,14	в соответствии с РНГП/ППТ/Концепцией	
	д. Старково	Планируемая функциональная зона	0,30	в соответствии с РНГП/ППТ/Концепцией	
	с. Карпово	Планируемая функциональная зона	3,77	в соответствии с РНГП/ППТ/Концепцией	
	с. Константиново	Планируемая функциональная зона	0,48	в соответствии с РНГП/ППТ/Концепцией	

Страница 934/3236, документ 573af594a40d0f29e616b139611b0587
подписан 01.09.2025, опубликован 01.09.2025 в сетевом
издании "РАММЕДИА", тел. +7 (496) 463-12-67, ramnews.ru

Функциональные зоны	Местоположение	Мероприятия территориального планирования	Площадь зоны, га	Параметры планируемого развития *	Планируемые для размещения объекты федерального(Ф), регионального(Р), местного значения (М)**
	с. Быково	Планируемая функциональная зона	0,11	в соответствии с РНГП/ППТ/Концепцией	
	д. Лубнинка	Планируемая функциональная зона	0,14	в соответствии с РНГП/ППТ/Концепцией	
	д. Панино	Планируемая функциональная зона	2,00	в соответствии с РНГП/ППТ/Концепцией	
	д. Редькино	Планируемая функциональная зона	4,35	в соответствии с РНГП/ППТ/Концепцией	
	д. Каменное Тяжино, ул.Боровская	Планируемая функциональная зона	1,87	в соответствии с РНГП/ППТ/Концепцией	
	п.г.т. Родники, ул. Шоссейная, 8	Планируемая функциональная зона	0,42	в соответствии с РНГП/ППТ/Концепцией	
	д. Каменное Тяжино, ул.Боровская	Планируемая функциональная зона	0,68	в соответствии с РНГП/ППТ/Концепцией	
	д. Дергаево	Планируемая функциональная зона	0,45	в соответствии с РНГП/ППТ/Концепцией	
	г. Раменское, Донинское шоссе, 11 мкр.	Планируемая функциональная зона	1,31	в соответствии с РНГП/ППТ/Концепцией	
	д. Осеченки	Планируемая функциональная зона	0,68	в соответствии с РНГП/ППТ/Концепцией	
	д. Дементьево	Планируемая функциональная зона	0,12	в соответствии с РНГП/ППТ/Концепцией	
	д. Панино	Планируемая функциональная зона	3,76	в соответствии с РНГП/ППТ/Концепцией	
	с. Игумново, ул.Раменская,16	Планируемая функциональная зона	0,82	в соответствии с РНГП/ППТ/Концепцией	
	г. Раменское, ул. Десантная	Планируемая функциональная зона	0,57	в соответствии с РНГП/ППТ/Концепцией	Амбулаторно-поликлиническое учреждение (Р)
	г. Раменское	Планируемая функциональная зона	3,52	в соответствии с РНГП/ППТ/Концепцией	
	п.г.т. Ильинский	Планируемая функциональная зона	0,32	в соответствии с РНГП/ППТ/Концепцией	
	с. Захарово	Планируемая функциональная зона	0,18	в соответствии с РНГП/ППТ/Концепцией	

Страница 935/3236, документ 573af594a40d0f29e616b139611b0587
подписан 01.09.2025, опубликован 01.09.2025 в сетевом
издании "РАММЕДИА", тел. +7 (496) 463-12-67, ramnews.ru

Функциональные зоны	Местоположение	Мероприятия территориального планирования	Площадь зоны, га	Параметры планируемого развития *	Планируемые для размещения объекты федерального(Ф), регионального(Р), местного значения (М)**
	п.г.т. Родники, ул.Речная,10	Планируемая функциональная зона	0,20	в соответствии с РНГП/ППТ/Концепцией	
	п.г.т. Быково, ул.Щорса,2б	Планируемая функциональная зона	0,18	в соответствии с РНГП/ППТ/Концепцией	
	с. Карпово	Планируемая функциональная зона	8,76	в соответствии с РНГП/ППТ/Концепцией	
	п.г.т. Кратово	Планируемая функциональная зона	0,91	в соответствии с РНГП/ППТ/Концепцией	
	п.г.т.Кратово, ул.Мира 10А/3	Планируемая функциональная зона	0,17	в соответствии с РНГП/ППТ/Концепцией	
	п.комбината Стройматериалов-1	Планируемая функциональная зона	8,00	в соответствии с РНГП/ППТ/Концепцией	
	д. Верея	Планируемая функциональная зона	0,06	в соответствии с РНГП/ППТ/Концепцией	
	с. Быково, ул. Жуковского	Планируемая функциональная зона	0,40	в соответствии с РНГП/ППТ/Концепцией	
	с. Быково	Планируемая функциональная зона	0,13	в соответствии с РНГП/ППТ/Концепцией	
	г. Раменское, пр.Транспортный,16	Планируемая функциональная зона	2,30	в соответствии с РНГП/ППТ/Концепцией	
	г. Раменское	Планируемая функциональная зона	0,24	в соответствии с РНГП/ППТ/Концепцией	
	д. Дергаево	Планируемая функциональная зона	0,32	в соответствии с РНГП/ППТ/Концепцией	
	г. Раменское, 11 мкр. Рыбхозное шоссе	Планируемая функциональная зона	0,98	в соответствии с РНГП/ППТ/Концепцией	
	г. Раменсмкое ,11 мкр. Рыбхозное шоссе	Планируемая функциональная зона	0,57	в соответствии с РНГП/ППТ/Концепцией	
	д. Дергаево	Планируемая функциональная зона	0,11	в соответствии с РНГП/ППТ/Концепцией	
	г. Раменское	Планируемая функциональная зона	0,12	в соответствии с РНГП/ППТ/Концепцией	
	г. Раменское	Планируемая функциональная зона	0,08	в соответствии с РНГП/ППТ/Концепцией	
	г. Раменское, ул.100-й	Планируемая	1,17	в соответствии с	

Страница 936/3236, документ 573af594a40d0f29e616b139611b0587
подписан 01.09.2025, опубликован 01.09.2025 в сетевом
издании "РАММЕДИА", тел. +7 (496) 463-12-67, ramnews.ru

Функциональные зоны	Местоположение	Мероприятия территориального планирования	Площадь зоны, га	Параметры планируемого развития *	Планируемые для размещения объекты федерального(Ф), регионального(Р), местного значения (М)**
	Свирской дивизии	функциональная зона		РНГП/ППТ/Концепцией	
	г. Раменское, КИЗ "Гостица"	Планируемая функциональная зона	0,64	в соответствии с РНГП/ППТ/Концепцией	
	г. Раменское	Планируемая функциональная зона	1,40	в соответствии с РНГП/ППТ/Концепцией	
	г. Раменское	Планируемая функциональная зона	0,25	в соответствии с РНГП/ППТ/Концепцией	
	г. Раменское	Планируемая функциональная зона	0,41	в соответствии с РНГП/ППТ/Концепцией	
	г. Раменское	Планируемая функциональная зона	0,08	в соответствии с РНГП/ППТ/Концепцией	
	г. Раменское	Планируемая функциональная зона	0,25	в соответствии с РНГП/ППТ/Концепцией	
	д. Кулаково	Планируемая функциональная зона	8,88	в соответствии с РНГП/ППТ/Концепцией	
	д. Кулаково	Планируемая функциональная зона	5,90	в соответствии с РНГП/ППТ/Концепцией	
	с. Михайловская Слобода	Планируемая функциональная зона	0,05	в соответствии с РНГП/ППТ/Концепцией	
	п. им. Тельмана	Планируемая функциональная зона	0,31	в соответствии с РНГП/ППТ/Концепцией	
	д. Чулково	Планируемая функциональная зона	1,01	в соответствии с РНГП/ППТ/Концепцией	
	п. им. Тельмана	Планируемая функциональная зона	0,62	в соответствии с РНГП/ППТ/Концепцией	
	д. Прудки	Планируемая функциональная зона	2,54	в соответствии с РНГП/ППТ/Концепцией	
	д. Прудки	Планируемая функциональная зона	1,94	в соответствии с РНГП/ППТ/Концепцией	
	д. Жуково	Планируемая функциональная зона	0,07	в соответствии с РНГП/ППТ/Концепцией	
	с. Константиново	Планируемая функциональная зона	0,42	в соответствии с РНГП/ППТ/Концепцией	
	с. Константиново	Планируемая функциональная зона	0,44	в соответствии с РНГП/ППТ/Концепцией	

Страница 937/3236, документ 573af594a40d0f29e616b139611b0587
подписан 01.09.2025, опубликован 01.09.2025 в сетевом
издании "РАММЕДИА", тел. +7 (496) 463-12-67, ramnews.ru

Функциональные зоны	Местоположение	Мероприятия территориального планирования	Площадь зоны, га	Параметры планируемого развития *	Планируемые для размещения объекты федерального(Ф), регионального(Р), местного значения (М)**
	с. Константиново	Планируемая функциональная зона	0,31	в соответствии с РНГП/ППТ/Концепцией	
	д. Тяжино	Планируемая функциональная зона	0,10	в соответствии с РНГП/ППТ/Концепцией	
	д. Панино	Планируемая функциональная зона	5,65	в соответствии с РНГП/ППТ/Концепцией	
	с. Заворово	Планируемая функциональная зона	0,61	в соответствии с РНГП/ППТ/Концепцией	
	с. Заворово	Планируемая функциональная зона	0,69	в соответствии с РНГП/ППТ/Концепцией	
	с. Бисерово	Планируемая функциональная зона	0,23	в соответствии с РНГП/ППТ/Концепцией	
	д. Захарово	Планируемая функциональная зона	0,04	в соответствии с РНГП/ППТ/Концепцией	
	д. Вохринка	Планируемая функциональная зона	0,11	в соответствии с РНГП/ППТ/Концепцией	
	д. Фоминское	Планируемая функциональная зона	0,36	в соответствии с РНГП/ППТ/Концепцией	
	п. им. Тельмана	Планируемая функциональная зона	3,06	в соответствии с РНГП/ППТ/Концепцией	
	п. совхоза Красковский	Планируемая функциональная зона	0,10	в соответствии с РНГП/ППТ/Концепцией	
	с. Никитское	Планируемая функциональная зона	0,26	в соответствии с РНГП/ППТ/Концепцией	
	п. Электроизолятор	Планируемая функциональная зона	0,41	в соответствии с РНГП/ППТ/Концепцией	
	п. Электроизолятор	Планируемая функциональная зона	0,13	в соответствии с РНГП/ППТ/Концепцией	
	с. Речицы	Планируемая функциональная зона	0,13	в соответствии с РНГП/ППТ/Концепцией	
	с. Речицы	Планируемая функциональная зона	1,36	в соответствии с РНГП/ППТ/Концепцией	
	д.Федино	Планируемая функциональная зона	0,69	в соответствии с РНГП/ППТ/Концепцией	
	д. Колупаево	Планируемая	0,47	в соответствии с	

Страница 938/3236, документ 573af594a40d0f29e616b139611b0587
подписан 01.09.2025, опубликован 01.09.2025 в сетевом
издании "РАММЕДИА", тел. +7 (496) 463-12-67, ramnews.ru

Функциональные зоны	Местоположение	Мероприятия территориального планирования	Площадь зоны, га	Параметры планируемого развития *	Планируемые для размещения объекты федерального(Ф), регионального(Р), местного значения (М)**
		функциональная зона		РНГП/ППТ/Концепцией	
	д. Донино	Планируемая функциональная зона	0,31	в соответствии с РНГП/ППТ/Концепцией	
	д. Кулаково	Планируемая функциональная зона	5,51	в соответствии с РНГП/ППТ/Концепцией	
	д. Чулково	Планируемая функциональная зона	0,49	в соответствии с РНГП/ППТ/Концепцией	
	г. Раменское, 10 мкр. Донинское шоссе	Планируемая функциональная зона	0,68	в соответствии с РНГП/ППТ/Концепцией	
	д. Трошково, ул.Шоссейная	Планируемая функциональная зона	1,69	в соответствии с РНГП/ППТ/Концепцией	
	с. Новохаритоново	Планируемая функциональная зона	0,95	в соответствии с РНГП/ППТ/Концепцией	
	д. Шмеленки	Планируемая функциональная зона	1,24	в соответствии с РНГП/ППТ/Концепцией	
	д. Минино	Планируемая функциональная зона	0,18	в соответствии с РНГП/ППТ/Концепцией	
	с. Кривцы	Планируемая функциональная зона	0,12	в соответствии с РНГП/ППТ/Концепцией	
	с. Кривцы	Планируемая функциональная зона	0,16	в соответствии с РНГП/ППТ/Концепцией	
	д. Кошерово	Планируемая функциональная зона	1,44	в соответствии с РНГП/ППТ/Концепцией	
	д. Чулково	Планируемая функциональная зона	4,75	в соответствии с РНГП/ППТ/Концепцией	
	с. Речицы	Планируемая функциональная зона	0,12	в соответствии с РНГП/ППТ/Концепцией	
	с. Речицы	Планируемая функциональная зона	0,24	в соответствии с РНГП/ППТ/Концепцией	
	д. Вялки	Планируемая функциональная зона	4,15	в соответствии с РНГП/ППТ/Концепцией	
	д. Осеченки	Планируемая функциональная зона	0,34	в соответствии с РНГП/ППТ/Концепцией	
	г. Раменское	Планируемая функциональная зона	0,42	в соответствии с РНГП/ППТ/Концепцией	

Страница 939/3236, документ 573af594a40d0f29e616b139611b0587
подписан 01.09.2025, опубликован 01.09.2025 в сетевом
издании "РАММЕДИА", тел. +7 (496) 463-12-67, ramnews.ru

Функциональные зоны	Местоположение	Мероприятия территориального планирования	Площадь зоны, га	Параметры планируемого развития *	Планируемые для размещения объекты федерального(Ф), регионального(Р), местного значения (М)**
	г. Раменское	Планируемая функциональная зона	0,24	в соответствии с РНГП/ППТ/Концепцией	
	г. Раменское, Донинское шоссе 11 мкр.	Планируемая функциональная зона	2,84	в соответствии с РНГП/ППТ/Концепцией	
	г. Раменское, 11 мкр.Донинское шоссе	Планируемая функциональная зона	6,56	в соответствии с РНГП/ППТ/Концепцией	
	г. Раменское	Планируемая функциональная зона	1,00	в соответствии с РНГП/ППТ/Концепцией	
	д. Редькино	Планируемая функциональная зона	3,87	в соответствии с РНГП/ППТ/Концепцией	
	д. Дергаево	Планируемая функциональная зона	0,49	в соответствии с РНГП/ППТ/Концепцией	
	г. Раменское, 10 мкр. Донинское шоссе	Планируемая функциональная зона	0,83	в соответствии с РНГП/ППТ/Концепцией	
	д. Левино	Планируемая функциональная зона	0,10	в соответствии с РНГП/ППТ/Концепцией	
	д. Обухово	Планируемая функциональная зона	1,80	в соответствии с РНГП/ППТ/Концепцией	
	п. Ганусово	Планируемая функциональная зона	1,62	в соответствии с РНГП/ППТ/Концепцией	
	д. Сафоново, ул. Раменская	Планируемая функциональная зона	0,13	в соответствии с РНГП/ППТ/Концепцией	
	д. Нижнее Мячково	Планируемая функциональная зона	4,03	в соответствии с РНГП/ППТ/Концепцией	
	г. Раменское, в районе А-107 ММК	Планируемая функциональная зона	50,11	в соответствии с РНГП/ППТ/Концепцией	
	д. Хрипань	Планируемая функциональная зона	0,07	в соответствии с РНГП/ППТ/Концепцией	
	вблизи с. Еганово	Планируемая функциональная зона	0,72	в соответствии с РНГП/ППТ/Концепцией	
	с. Ульянино	Планируемая функциональная зона	0,85	в соответствии с РНГП/ППТ/Концепцией	
	вблизи д. Фоминское	Планируемая функциональная зона	4,09	в соответствии с РНГП/ППТ/Концепцией	

Страница 940/3236, документ 573af594a40d0f29e616b139611b0587 подписан 01.09.2025, опубликован 01.09.2025 в сетевом издании "РАММЕДИА", тел. +7 (496) 463-12-67, ramnews.ru

Функциональные зоны	Местоположение	Мероприятия территориального планирования	Площадь зоны, га	Параметры планируемого развития *	Планируемые для размещения объекты федерального(Ф), регионального(Р), местного значения (М)**
	с. Ульянино	Планируемая функциональная зона	0,14	в соответствии с РНГП/ППТ/Концепцией	
	г. Раменское	Планируемая функциональная зона	1,20	в соответствии с РНГП/ППТ/Концепцией	
	г. Раменское	Планируемая функциональная зона	0,18	в соответствии с РНГП/ППТ/Концепцией	
	с. Софьино	Планируемая функциональная зона	0,69	в соответствии с РНГП/ППТ/Концепцией	
	д. Бахтеево	Планируемая функциональная зона	160,22	в соответствии с РНГП/ППТ/Концепцией	
	г. Раменское	Планируемая функциональная зона	0,97	в соответствии с РНГП/ППТ/Концепцией	
	д. Нижнее Мячково	Планируемая функциональная зона	21,91	в соответствии с РНГП/ППТ/Концепцией	
	д. Нижнее Мячково	Планируемая функциональная зона	7,23	в соответствии с РНГП/ППТ/Концепцией	
	с. Гжель (вдоль А-107 ММК)	Планируемая функциональная зона	13,03	в соответствии с РНГП/ППТ/Концепцией	
	с. Карпово	Планируемая функциональная зона	4,03	в соответствии с РНГП/ППТ/Концепцией	
	п. Ремзавода	Планируемая функциональная зона	0,12	в соответствии с РНГП/ППТ/Концепцией	
	с. Речицы	Планируемая функциональная зона	3,69	в соответствии с РНГП/ППТ/Концепцией	
	г. Раменское	Планируемая функциональная зона	0,36	в соответствии с РНГП/ППТ/Концепцией	
	п.г.т. Быково	Планируемая функциональная зона	0,78	в соответствии с РНГП/ППТ/Концепцией	
	п. Раменской агрохимстанции (РАОС)	Планируемая функциональная зона	0,55	в соответствии с РНГП/ППТ/Концепцией	
	с. Софьино	Планируемая функциональная зона	0,57	в соответствии с РНГП/ППТ/Концепцией	
	д. Поповка	Планируемая функциональная зона	2,00	в соответствии с РНГП/ППТ/Концепцией	

Страница 941/3236, документ 573af594a40d0f29e616b139611b0587 подписан 01.09.2025, опубликован 01.09.2025 в сетевом издании "РАММЕДИА", тел. +7 (496) 463-12-67, ramnews.ru

Функциональные зоны	Местоположение	Мероприятия территориального планирования	Площадь зоны, га	Параметры планируемого развития *	Планируемые для размещения объекты федерального(Ф), регионального(Р), местного значения (М)**
	пгт. Кратово	Планируемая функциональная зона	0,11	в соответствии с РНГП/ППТ/Концепцией	
	д. Починки	Планируемая функциональная зона	4,12	в соответствии с РНГП/ППТ/Концепцией	
	п.г.т. Кратово	Планируемая функциональная зона	0,40	в соответствии с РНГП/ППТ/Концепцией	
	с. Синьково	Планируемая функциональная зона	0,27	в соответствии с РНГП/ППТ/Концепцией	
	д. Чулково	Планируемая функциональная зона	0,33	в соответствии с РНГП/ППТ/Концепцией	
	п. Раменской агрохимстанции (РАОС)	Планируемая функциональная зона	8,77	в соответствии с РНГП/ППТ/Концепцией	
	п.г.т. Кратово	Планируемая функциональная зона	0,21	в соответствии с РНГП/ППТ/Концепцией	
	с. Синьково	Планируемая функциональная зона	0,88	в соответствии с РНГП/ППТ/Концепцией	
	ИТОГО га		**787,26**		
Зона специализированной общественной застройки **О2**	Без указания местоположения	Существующая функциональная зона	432,83	сохранение существующего функционального назначения	Больничный стационар (Р), Больничный стационар (Р), Амбулаторно-поликлиническое учреждение , реконструкция (Р), Амбулаторно-поликлиническое учреждение , реконструкция (Р), Амбулаторно-поликлиническое учреждение (Р), ФАП (Р)
	п. совх. "Раменское"	Планируемая функциональная зона	2,36	в соответствии с РНГП/ППТ/Концепцией	
	д. Фенино	Планируемая функциональная зона	0,50	в соответствии с РНГП/ППТ/Концепцией	Амбулаторно-поликлиническое учреждение (Р)
	с. Марково	Планируемая функциональная зона	0,31	в соответствии с РНГП/ППТ/Концепцией	Амбулаторно-поликлиническое учреждение (Р)
	д. Верея	Планируемая функциональная зона	0,35	в соответствии с РНГП/ППТ/Концепцией	Амбулаторно-поликлиническое учреждение (Р)
	с. Загорново,	Планируемая	0,33	в соответствии с	

Страница 942/3236, документ 573af594a40d0f29e616b139611b0587
подписан 01.09.2025, опубликован 01.09.2025 в сетевом
издании "РАММЕДИА", тел. +7 (496) 463-12-67, ramnews.ru

Функциональные зоны	Местоположение	Мероприятия территориального планирования	Площадь зоны, га	Параметры планируемого развития *	Планируемые для размещения объекты федерального(Ф), регионального(Р), местного значения (М)**
	ул.Школьная	функциональная зона		РНГП/ППТ/Концепцией	
	п. Дубовая роща	Планируемая функциональная зона	0,53	в соответствии с РНГП/ППТ/Концепцией	Амбулаторно-поликлиническое учреждение (Р)
	п. Дружба	Планируемая функциональная зона	0,98	в соответствии с РНГП/ППТ/Концепцией	Амбулаторно-поликлиническое учреждение (Р)
	д. Сафоново	Планируемая функциональная зона	0,94	в соответствии с РНГП/ППТ/Концепцией	
	д. Сафоново	Планируемая функциональная зона	1,30	в соответствии с РНГП/ППТ/Концепцией	
	д. Пласкинино	Планируемая функциональная зона	0,25	в соответствии с РНГП/ППТ/Концепцией	
	п. Дубовая роща	Планируемая функциональная зона	1,75	в соответствии с РНГП/ППТ/Концепцией	
	п. Дружба, ул. Первомайская	Планируемая функциональная зона	0,98	в соответствии с РНГП/ППТ/Концепцией	
	п. Дубовая Роща, ул.Спортивная	Планируемая функциональная зона	0,45	в соответствии с РНГП/ППТ/Концепцией	
	г. Раменское	Планируемая функциональная зона	1,97	в соответствии с РНГП/ППТ/Концепцией	
	п. Дружба, ул.Первомайская	Планируемая функциональная зона	0,33	в соответствии с РНГП/ППТ/Концепцией	
	п. станции Бронницы	Планируемая функциональная зона	0,90	в соответствии с РНГП/ППТ/Концепцией	
	п. Дубовая роща	Планируемая функциональная зона	0,20	в соответствии с РНГП/ППТ/Концепцией	
	с.Софьино	Планируемая функциональная зона	0,57	в соответствии с РНГП/ППТ/Концепцией	
	п. Дружба	Планируемая функциональная зона	0,92	в соответствии с РНГП/ППТ/Концепцией	
	с. Софьино	Планируемая функциональная зона	0,94	в соответствии с РНГП/ППТ/Концепцией	
	д. Холуденево	Планируемая функциональная зона	0,74	в соответствии с РНГП/ППТ/Концепцией	
	с. Марково	Планируемая функциональная зона	2,64	в соответствии с РНГП/ППТ/Концепцией	

Страница 943/3236, документ 573af594a40d0f29e616b139611b0587
подписан 01.09.2025, опубликован 01.09.2025 в сетевом
издании "РАММЕДИА", тел. +7 (496) 463-12-67, ramnews.ru

Функциональные зоны	Местоположение	Мероприятия территориального планирования	Площадь зоны, га	Параметры планируемого развития *	Планируемые для размещения объекты федерального(Ф), регионального(Р), местного значения (М)**
	д. Тимонино	Планируемая функциональная зона	0,36	в соответствии с РНГП/ППТ/Концепцией	Больничный стационар (Р)
	с. Михайловская Слобода	Планируемая функциональная зона	1,21	в соответствии с РНГП/ППТ/Концепцией	
	д. Каменное Тяжино, ул.Боровская	Планируемая функциональная зона	0,26	в соответствии с РНГП/ППТ/Концепцией	
	д. Нижнее Велино	Планируемая функциональная зона	0,13	в соответствии с РНГП/ППТ/Концепцией	
	г. Раменское	Планируемая функциональная зона	14,50	в соответствии с РНГП/ППТ/Концепцией	
	д. Каменное Тяжино	Планируемая функциональная зона	2,02	в соответствии с РНГП/ППТ/Концепцией	
	с. Константиново	Планируемая функциональная зона	1,63	в соответствии с РНГП/ППТ/Концепцией	
	п.г.т. Кратово	Планируемая функциональная зона	0,70	в соответствии с РНГП/ППТ/Концепцией	
	д. Коняшино	Планируемая функциональная зона	1,40	в соответствии с РНГП/ППТ/Концепцией	
	с. Игумново	Планируемая функциональная зона	2,27	в соответствии с РНГП/ППТ/Концепцией	
	с. Игумново	Планируемая функциональная зона	0,36	в соответствии с РНГП/ППТ/Концепцией	
	с. Строкино	Планируемая функциональная зона	0,37	в соответствии с РНГП/ППТ/Концепцией	
	д. Вохринка	Планируемая функциональная зона	0,82	в соответствии с РНГП/ППТ/Концепцией	
	п.г.т. Быково, ул. Прудовая	Планируемая функциональная зона	0,70	в соответствии с РНГП/ППТ/Концепцией	
	с. Зюзино	Планируемая функциональная зона	0,33	в соответствии с РНГП/ППТ/Концепцией	
	д. Спас-Михнево	Планируемая функциональная зона	0,62	в соответствии с РНГП/ППТ/Концепцией	
	д. Каменное Тяжино, ул.Боровская	Планируемая функциональная зона	0,82	в соответствии с РНГП/ППТ/Концепцией	
	г. Раменское, ул.	Планируемая	0,29	в соответствии с	

Страница 944/3236, документ 573af594a40d0f29e616b139611b0587 подписан 01.09.2025, опубликован 01.09.2025 в сетевом издании "РАММЕДИА", тел. +7 (496) 463-12-67, ramnews.ru

Функциональные зоны	Местоположение	Мероприятия территориального планирования	Площадь зоны, га	Параметры планируемого развития *	Планируемые для размещения объекты федерального(Ф), регионального(Р), местного значения (М)**
	Приборостроителей	функциональная зона		РНГП/ППТ/Концепцией	
	д. Панино	Планируемая функциональная зона	3,35	в соответствии с РНГП/ППТ/Концепцией	
	д. Никулино	Планируемая функциональная зона	0,90	в соответствии с РНГП/ППТ/Концепцией	
	д. Каменное Тяжино, ул.Боровская	Планируемая функциональная зона	0,74	в соответствии с РНГП/ППТ/Концепцией	
	д. Каменное Тяжино, ул.Боровская	Планируемая функциональная зона	1,79	в соответствии с РНГП/ППТ/Концепцией	
	г. Раменское	Планируемая функциональная зона	0,97	в соответствии с РНГП/ППТ/Концепцией	
	п.г.т. Кратово	Планируемая функциональная зона	0,95	в соответствии с РНГП/ППТ/Концепцией	Амбулаторно-поликлиническое учреждение (Р)
	с. Михайловская Слобода	Планируемая функциональная зона	0,91	в соответствии с РНГП/ППТ/Концепцией	
	д. Каменное Тяжино, ул. Боровская	Планируемая функциональная зона	1,02	в соответствии с РНГП/ППТ/Концепцией	
	с. Татаринцево	Планируемая функциональная зона	1,33	в соответствии с РНГП/ППТ/Концепцией	
	д. Каменное Тяжино	Планируемая функциональная зона	1,17	в соответствии с РНГП/ППТ/Концепцией	
	п.г.т. Быково	Планируемая функциональная зона	0,49	в соответствии с РНГП/ППТ/Концепцией	Амбулаторно-поликлиническое учреждение (Р)
	с. Михайловская Слобода	Планируемая функциональная зона	1,08	в соответствии с РНГП/ППТ/Концепцией	
	д. Аксѐново	Планируемая функциональная зона	0,43	в соответствии с РНГП/ППТ/Концепцией	
	с. Игумново	Планируемая функциональная зона	0,49	в соответствии с РНГП/ППТ/Концепцией	Амбулаторно-поликлиническое учреждение (Р)
	п.г.т. Кратово	Планируемая функциональная зона	2,09	в соответствии с РНГП/ППТ/Концепцией	
	п.г.т. Удельная, ул.Кривоколенная 33	Планируемая функциональная зона	0,32	в соответствии с РНГП/ППТ/Концепцией	УКЦСОН (Р)
	п.г.т. Родники	Планируемая функциональная зона	0,48	в соответствии с РНГП/ППТ/Концепцией	Амбулаторно-поликлиническое учреждение (Р)

Страница 945/3236, документ 573af594a40d0f29e616b139611b0587 подписан 01.09.2025, опубликован 01.09.2025 в сетевом издании "РАММЕДИА", тел. +7 (496) 463-12-67, ramnews.ru

Функциональные зоны	Местоположение	Мероприятия территориального планирования	Площадь зоны, га	Параметры планируемого развития *	Планируемые для размещения объекты федерального(Ф), регионального(Р), местного значения (М)**
	с. Михеево	Планируемая функциональная зона	1,52	в соответствии с РНГП/ППТ/Концепцией	
	д. Копнино	Планируемая функциональная зона	0,56	в соответствии с РНГП/ППТ/Концепцией	
	с. Зюзино	Планируемая функциональная зона	0,40	в соответствии с РНГП/ППТ/Концепцией	
	с. Строкино	Планируемая функциональная зона	0,61	в соответствии с РНГП/ППТ/Концепцией	Амбулаторно-поликлиническое учреждение (Р)
	п.г.т. Удельная	Планируемая функциональная зона	0,52	в соответствии с РНГП/ППТ/Концепцией	
	д. Донино	Планируемая функциональная зона	0,92	в соответствии с РНГП/ППТ/Концепцией	
	д. Кузяево	Планируемая функциональная зона	0,14	в соответствии с РНГП/ППТ/Концепцией	
	п.г.т. Кратово	Планируемая функциональная зона	3,82	в соответствии с РНГП/ППТ/Концепцией	
	п.г.т. Кратово	Планируемая функциональная зона	0,62	в соответствии с РНГП/ППТ/Концепцией	
	п.г.т. Кратово	Планируемая функциональная зона	0,65	в соответствии с РНГП/ППТ/Концепцией	
	п. Электроизолятор	Планируемая функциональная зона	14,63	в соответствии с РНГП/ППТ/Концепцией	Амбулаторно-поликлиническое учреждение (Р)
	п. Спартак	Планируемая функциональная зона	0,44	в соответствии с РНГП/ППТ/Концепцией	
	г. Раменское	Планируемая функциональная зона	1,10	в соответствии с РНГП/ППТ/Концепцией	
	г. Раменское, ул.Красноармейская 27б	Планируемая функциональная зона	1,16	в соответствии с РНГП/ППТ/Концепцией	
	г. Раменское, южнее 10мкр.	Планируемая функциональная зона	0,80	в соответствии с РНГП/ППТ/Концепцией	
	г. Раменское, Донинское шоссе 10 мкр.	Планируемая функциональная зона	2,37	в соответствии с РНГП/ППТ/Концепцией	
	г. Раменское	Планируемая	0,96	в соответствии с	

Страница 946/3236, документ 573af594a40d0f29e616b139611b0587
подписан 01.09.2025, опубликован 01.09.2025 в сетевом
издании "РАММЕДИА", тел. +7 (496) 463-12-67, ramnews.ru

Функциональные зоны	Местоположение	Мероприятия территориального планирования	Площадь зоны, га	Параметры планируемого развития *	Планируемые для размещения объекты федерального(Ф), регионального(Р), местного значения (М)**
		функциональная зона		РНГП/ППТ/Концепцией	
	г. Раменское, 11 мкр. ул.Красная	Планируемая функциональная зона	0,84	в соответствии с РНГП/ППТ/Концепцией	
	г. Раменское, ул.Электрификации	Планируемая функциональная зона	1,50	в соответствии с РНГП/ППТ/Концепцией	
	д. Чулково	Планируемая функциональная зона	6,13	в соответствии с РНГП/ППТ/Концепцией	
	д. Чулково	Планируемая функциональная зона	2,00	в соответствии с РНГП/ППТ/Концепцией	
	п. им. Тельмана	Планируемая функциональная зона	1,00	в соответствии с РНГП/ППТ/Концепцией	
	п. им. Тельмана	Планируемая функциональная зона	3,25	в соответствии с РНГП/ППТ/Концепцией	
	д. Прудки	Планируемая функциональная зона	0,42	в соответствии с РНГП/ППТ/Концепцией	
	д. Прудки	Планируемая функциональная зона	0,44	в соответствии с РНГП/ППТ/Концепцией	
	д. Прудки	Планируемая функциональная зона	1,20	в соответствии с РНГП/ППТ/Концепцией	
	д. Прудки	Планируемая функциональная зона	4,68	в соответствии с РНГП/ППТ/Концепцией	
	д. Прудки	Планируемая функциональная зона	1,18	в соответствии с РНГП/ППТ/Концепцией	
	д. Прудки	Планируемая функциональная зона	0,51	в соответствии с РНГП/ППТ/Концепцией	
	д. Редькино	Планируемая функциональная зона	0,72	в соответствии с РНГП/ППТ/Концепцией	
	д. Тяжино	Планируемая функциональная зона	0,25	в соответствии с РНГП/ППТ/Концепцией	ВОП (Р)
	д. Тяжино	Планируемая функциональная зона	2,08	в соответствии с РНГП/ППТ/Концепцией	
	с. Кривцы	Планируемая функциональная зона	0,16	в соответствии с РНГП/ППТ/Концепцией	
	с. Кривцы	Планируемая функциональная зона	8,04	в соответствии с РНГП/ППТ/Концепцией	

Страница 947/3236, документ 573af594a40d0f29e616b139611b0587
подписан 01.09.2025, опубликован 01.09.2025 в сетевом
издании "РАММЕДИА", тел. +7 (496) 463-12-67, ramnews.ru

Функциональные зоны	Местоположение	Мероприятия территориального планирования	Площадь зоны, га	Параметры планируемого развития *	Планируемые для размещения объекты федерального(Ф), регионального(Р), местного значения (М)**
	с. Кривцы	Планируемая функциональная зона	0,05	в соответствии с РНГП/ППТ/Концепцией	
	с. Заворово	Планируемая функциональная зона	0,55	в соответствии с РНГП/ППТ/Концепцией	
	с. Татаринцево	Планируемая функциональная зона	0,32	в соответствии с РНГП/ППТ/Концепцией	Амбулаторно-поликлиническое учреждение (Р)
	д. Бояркино	Планируемая функциональная зона	3,08	в соответствии с РНГП/ППТ/Концепцией	
	с. Никитское	Планируемая функциональная зона	0,98	в соответствии с РНГП/ППТ/Концепцией	
	п. им. Тельмана	Планируемая функциональная зона	1,33	в соответствии с РНГП/ППТ/Концепцией	
	п. Электроизолятор	Планируемая функциональная зона	2,46	в соответствии с РНГП/ППТ/Концепцией	Пожарное депо (Ф)
	д. Капустино	Планируемая функциональная зона	1,64	в соответствии с РНГП/ППТ/Концепцией	
	д. Хрипань	Планируемая функциональная зона	0,77	в соответствии с РНГП/ППТ/Концепцией	
	п.г.т. Родники	Планируемая функциональная зона	0,34	в соответствии с РНГП/ППТ/Концепцией	
	п.г.т. Кратово, ул.Победы	Планируемая функциональная зона	0,68	в соответствии с РНГП/ППТ/Концепцией	
	п. Рылеево	Планируемая функциональная зона	2,60	в соответствии с РНГП/ППТ/Концепцией	
	п. комбината Стройматериалов-1	Планируемая функциональная зона	1,28	в соответствии с РНГП/ППТ/Концепцией	
	д.Осеченки	Планируемая функциональная зона	0,32	в соответствии с РНГП/ППТ/Концепцией	
	с. Гжель	Планируемая функциональная зона	0,39	в соответствии с РНГП/ППТ/Концепцией	
	д. Жирово	Планируемая функциональная зона	1,44	в соответствии с РНГП/ППТ/Концепцией	
	д. Антоново	Планируемая функциональная зона	1,42	в соответствии с РНГП/ППТ/Концепцией	
	с. Татаринцево	Планируемая	6,01	в соответствии с	

Страница 948/3236, документ 573af594a40d0f29e616b139611b0587
подписан 01.09.2025, опубликован 01.09.2025 в сетевом
издании "РАММЕДИА", тел. +7 (496) 463-12-67, ramnews.ru

Функциональные зоны	Местоположение	Мероприятия территориального планирования	Площадь зоны, га	Параметры планируемого развития *	Планируемые для размещения объекты федерального(Ф), регионального(Р), местного значения (М)**
		функциональная зона		РНГП/ППТ/Концепцией	
	с. Никитское	Планируемая функциональная зона	0,62	в соответствии с РНГП/ППТ/Концепцией	
	с. Никитское	Планируемая функциональная зона	1,03	в соответствии с РНГП/ППТ/Концепцией	
	с. Никитское	Планируемая функциональная зона	0,48	в соответствии с РНГП/ППТ/Концепцией	
	д. Макаровка	Планируемая функциональная зона	1,82	в соответствии с РНГП/ППТ/Концепцией	
	д. Нестерово	Планируемая функциональная зона	1,08	в соответствии с РНГП/ППТ/Концепцией	
	п. Денежниково	Планируемая функциональная зона	0,52	в соответствии с РНГП/ППТ/Концепцией	
	д. Денежниково	Планируемая функциональная зона	0,77	в соответствии с РНГП/ППТ/Концепцией	
	п. Денежниково	Планируемая функциональная зона	0,17	в соответствии с РНГП/ППТ/Концепцией	Амбулаторно-поликлиническое учреждение (Р)
	д. Чулково	Планируемая функциональная зона	3,60	в соответствии с РНГП/ППТ/Концепцией	Амбулаторно-поликлиническое учреждение (Р)
	д. Чулково	Планируемая функциональная зона	0,43	в соответствии с РНГП/ППТ/Концепцией	ФАП (Р), Станция скорой помощи (Р)
	д. Кулаково	Планируемая функциональная зона	0,23	в соответствии с РНГП/ППТ/Концепцией	
	с. Зелѐная Слобода	Планируемая функциональная зона	2,57	в соответствии с РНГП/ППТ/Концепцией	
	д. Редькино	Планируемая функциональная зона	0,14	в соответствии с РНГП/ППТ/Концепцией	
	д. Каменное Тяжино, ул.Боровская 136	Планируемая функциональная зона	0,17	в соответствии с РНГП/ППТ/Концепцией	
	п.г.т. Кратово	Планируемая функциональная зона	4,95	в соответствии с РНГП/ППТ/Концепцией	
	п.г.т. Удельная	Планируемая функциональная зона	1,90	в соответствии с РНГП/ППТ/Концепцией	
	с. Гжель	Планируемая функциональная зона	12,28	в соответствии с РНГП/ППТ/Концепцией	

Страница 949/3236, документ 573af594a40d0f29e616b139611b0587
подписан 01.09.2025, опубликован 01.09.2025 в сетевом
издании "РАММЕДИА", тел. +7 (496) 463-12-67, ramnews.ru

Функциональные зоны	Местоположение	Мероприятия территориального планирования	Площадь зоны, га	Параметры планируемого развития *	Планируемые для размещения объекты федерального(Ф), регионального(Р), местного значения (М)**
	с. Гжель	Планируемая функциональная зона	16,18	в соответствии с РНГП/ППТ/Концепцией	
	д. Кошерово	Планируемая функциональная зона	2,12	в соответствии с РНГП/ППТ/Концепцией	
	с. Татаринцево	Планируемая функциональная зона	2,55	в соответствии с РНГП/ППТ/Концепцией	
	д. Какузево	Планируемая функциональная зона	0,26	в соответствии с РНГП/ППТ/Концепцией	
	д. Каменное Тяжино, ул. Боровская	Планируемая функциональная зона	0,60	в соответствии с РНГП/ППТ/Концепцией	Амбулаторно-поликлиническое учреждение (Р)
	вблизи д. Аргуново	Планируемая функциональная зона	0,07	в соответствии с РНГП/ППТ/Концепцией	
	д. Каменное Тяжино	Планируемая функциональная зона	0,83	в соответствии с РНГП/ППТ/Концепцией	Амбулаторно-поликлиническое учреждение (Р)
	г. Раменское	Планируемая функциональная зона	4,04	в соответствии с РНГП/ППТ/Концепцией	
	с. Новохаритоново	Планируемая функциональная зона	0,51	в соответствии с РНГП/ППТ/Концепцией	
	с. Гжель	Планируемая функциональная зона	0,42	в соответствии с РНГП/ППТ/Концепцией	
	г. Раменское	Планируемая функциональная зона	2,48	в соответствии с РНГП/ППТ/Концепцией	
	д. Капустино	Планируемая функциональная зона	0,25	в соответствии с РНГП/ППТ/Концепцией	
	г. Раменское	Планируемая функциональная зона	1,64	в соответствии с РНГП/ППТ/Концепцией	
	г. Раменское	Планируемая функциональная зона	0,70	в соответствии с РНГП/ППТ/Концепцией	УКЦСОН (Р)
	г. Раменское	Планируемая функциональная зона	1,44	в соответствии с РНГП/ППТ/Концепцией	
	п. совх. "Раменское", ул. Школьная	Планируемая функциональная зона	1,54	в соответствии с РНГП/ППТ/Концепцией	
	с. Зелѐная Слобода	Планируемая функциональная зона	0,15	в соответствии с РНГП/ППТ/Концепцией	
	с. Зелѐная Слобода	Планируемая	0,01	в соответствии с	

Страница 950/3236, документ 573af594a40d0f29e616b139611b0587
подписан 01.09.2025, опубликован 01.09.2025 в сетевом
издании "РАММЕДИА", тел. +7 (496) 463-12-67, ramnews.ru

Функциональные зоны	Местоположение	Мероприятия территориального планирования	Площадь зоны, га	Параметры планируемого развития *	Планируемые для размещения объекты федерального(Ф), регионального(Р), местного значения (М)**
		функциональная зона		РНГП/ППТ/Концепцией	
	п.г.т. Ильинский	Планируемая функциональная зона	2,92	в соответствии с РНГП/ППТ/Концепцией	Пожарное депо (Ф), Станция скорой помощи (Р)
	д. Нижнее Мячково	Планируемая функциональная зона	3,01	в соответствии с РНГП/ППТ/Концепцией	
	д. Нижнее Мячково	Планируемая функциональная зона	1,70	в соответствии с РНГП/ППТ/Концепцией	Амбулаторно-поликлиническое учреждение (Р)
	д. Нижнее Мячково	Планируемая функциональная зона	1,51	в соответствии с РНГП/ППТ/Концепцией	
	д. Нижнее Мячково	Планируемая функциональная зона	4,29	в соответствии с РНГП/ППТ/Концепцией	
	с. Зелѐная Слобода	Планируемая функциональная зона	1,86	в соответствии с РНГП/ППТ/Концепцией	
	с. Малышево	Планируемая функциональная зона	2,27	в соответствии с РНГП/ППТ/Концепцией	Станция скорой помощи (Р)
	д. Кузнецово	Планируемая функциональная зона	0,93	в соответствии с РНГП/ППТ/Концепцией	
	д. Сафоново	Планируемая функциональная зона	1,47	в соответствии с РНГП/ППТ/Концепцией	Пожарное депо (Ф), Станция скорой помощи (Р)
	с. Заворово	Планируемая функциональная зона	0,59	в соответствии с РНГП/ППТ/Концепцией	Станция скорой помощи (Р)
	п. Денежниково	Планируемая функциональная зона	0,50	в соответствии с РНГП/ППТ/Концепцией	
	г. Раменское	Планируемая функциональная зона	1,33	в соответствии с РНГП/ППТ/Концепцией	
	г. Раменское	Планируемая функциональная зона	3,93	в соответствии с РНГП/ППТ/Концепцией	
	с. Софьино	Планируемая функциональная зона	0,50	в соответствии с РНГП/ППТ/Концепцией	
	с. Рыболово	Планируемая функциональная зона	0,31	в соответствии с РНГП/ППТ/Концепцией	
	ИТОГО га		**687,33**		
	ВСЕГО га		**1474,59**		

Страница 951/3236, документ 573af594a40d0f29e616b139611b0587
подписан 01.09.2025, опубликован 01.09.2025 в сетевом
издании "РАММЕДИА", тел. +7 (496) 463-12-67, ramnews.ru

3.3. Параметры планируемого развития производственных и коммунальных зон, зон транспортной инфраструктуры

Таблица 3.3.1

Функциональные зоны	Местоположение	Мероприятия территориального планирования	Площадь зоны, га	Параметры планируемого развития *	Планируемые для размещения объекты федерального(Ф), регионального(Р), местного значения (М)**
П Производственная зона	Без указания местоположения	Существующая функциональная зона	1576,35	сохранение существующего функционального назначения	-
	п. Раменской агрохимстанции (РАОС)	Планируемая функциональная зона	4,57	в соответствии с РНГП/ППТ/Концепцией	-
	п. Раменской агрохимстанции (РАОС)	Планируемая функциональная зона	3,45	в соответствии с РНГП/ППТ/Концепцией	-
	вблизи д. Бритово	Планируемая функциональная зона	44,39	в соответствии с РНГП/ППТ/Концепцией	-
	вблизи г. Раменское	Планируемая функциональная зона	2,83	в соответствии с РНГП/ППТ/Концепцией	-
	вблизи д. Жуково	Планируемая функциональная зона	57,14	в соответствии с РНГП/ППТ/Концепцией	-
	вблизи д. Шилово	Планируемая функциональная зона	9,82	в соответствии с РНГП/ППТ/Концепцией	-
	г. Раменское	Планируемая функциональная зона	15,59	в соответствии с РНГП/ППТ/Концепцией	-
	г. Раменское, ул.Михалевича	Планируемая функциональная зона	4,12	в соответствии с РНГП/ППТ/Концепцией	-
	г. Раменское	Планируемая функциональная зона	0,31	в соответствии с РНГП/ППТ/Концепцией	-
	севернее д. Бритово	Планируемая функциональная зона	10,25	в соответствии с РНГП/ППТ/Концепцией	-
	д. Кузнецово	Планируемая функциональная зона	0,33	в соответствии с РНГП/ППТ/Концепцией	-
	д. Кузнецово	Планируемая функциональная зона	0,97	в соответствии с РНГП/ППТ/Концепцией	-
	г. Раменское	Планируемая функциональная зона	3,12	в соответствии с РНГП/ППТ/Концепцией	-
	г. Раменское	Планируемая функциональная зона	2,31	в соответствии с РНГП/ППТ/Концепцией	-
	г. Раменское, ул.100-й Свирской дивизии	Планируемая функциональная зона	2,90	в соответствии с РНГП/ППТ/Концепцией	-

Страница 952/3236, документ 573af594a40d0f29e616b139611b0587 подписан 01.09.2025, опубликован 01.09.2025 в сетевом издании "РАММЕДИА", тел. +7 (496) 463-12-67, ramnews.ru

Функциональные зоны	Местоположение	Мероприятия территориального планирования	Площадь зоны, га	Параметры планируемого развития *	Планируемые для размещения объекты федерального(Ф), регионального(Р), местного значения (М)**
	вблизи д. Кузнецово	Планируемая функциональная зона	180,74	в соответствии с РНГП/ППТ/Концепцией	-
	д. Становое	Планируемая функциональная зона	1,49	в соответствии с РНГП/ППТ/Концепцией	-
	д. Становое	Планируемая функциональная зона	4,85	в соответствии с РНГП/ППТ/Концепцией	-
	п. совх. "Раменское", ул. Шоссейная	Планируемая функциональная зона	6,00	в соответствии с РНГП/ППТ/Концепцией	-
	с. Софьино вдоль М-5 "Урал"	Планируемая функциональная зона	47,90	в соответствии с РНГП/ППТ/Концепцией	-
	с. Софьино вдоль М-5 "Урал"	Планируемая функциональная зона	0,25	в соответствии с РНГП/ППТ/Концепцией	-
	г. Раменское, севернее ул. Михалевича	Планируемая функциональная зона	28,99	в соответствии с РНГП/ППТ/Концепцией	-
	вблизи с. Софьино	Планируемая функциональная зона	25,00	в соответствии с РНГП/ППТ/Концепцией	-
	с. Новое	Планируемая функциональная зона	2,75	в соответствии с РНГП/ППТ/Концепцией	-
	г. Раменское	Планируемая функциональная зона	3,33	в соответствии с РНГП/ППТ/Концепцией	-
	д. Тимонино (вдоль М-5 "Урал")	Планируемая функциональная зона	4,13	в соответствии с РНГП/ППТ/Концепцией	-
	д. Тимонино	Планируемая функциональная зона	1,99	в соответствии с РНГП/ППТ/Концепцией	-
	д. Тимонино	Планируемая функциональная зона	0,86	в соответствии с РНГП/ППТ/Концепцией	-
	с. Кривцы (вдоль М-5 "Урал")	Планируемая функциональная зона	2,52	в соответствии с РНГП/ППТ/Концепцией	-
	с. Кривцы (вдоль М-5 "Урал")	Планируемая функциональная зона	0,25	в соответствии с РНГП/ППТ/Концепцией	-
	д. Тимонино (вдоль М-5 "Урал")	Планируемая функциональная зона	2,70	в соответствии с РНГП/ППТ/Концепцией	-
	с. Кривцы (вдоль М-5 "Урал")	Планируемая функциональная зона	0,22	в соответствии с РНГП/ППТ/Концепцией	-
	вблизи с. Михайловская	Планируемая	16,79	в соответствии с	-

Страница 953/3236, документ 573af594a40d0f29e616b139611b0587 подписан 01.09.2025, опубликован 01.09.2025 в сетевом издании "РАММЕДИА", тел. +7 (496) 463-12-67, ramnews.ru

Функциональные зоны	Местоположение	Мероприятия территориального планирования	Площадь зоны, га	Параметры планируемого развития *	Планируемые для размещения объекты федерального(Ф), регионального(Р), местного значения (М)**
	Слобода (вдоль М-5 "Урал")	функциональная зона		РНГП/ППТ/Концепцией	
	вблизи с. Михайловская Слобода (вдоль М-5 "Урал")	Планируемая функциональная зона	15,26	в соответствии с РНГП/ППТ/Концепцией	-
	с. Михайловская Слобода (вдоль М-5 "Урал")	Планируемая функциональная зона	2,04	в соответствии с РНГП/ППТ/Концепцией	-
	вблизи с. Михайловская Слобода (вдоль М-5 "Урал")	Планируемая функциональная зона	34,59	в соответствии с РНГП/ППТ/Концепцией	-
	вблизи д. Дурниха	Планируемая функциональная зона	5,51	в соответствии с РНГП/ППТ/Концепцией	-
	с. Михайловская Слобода (вдоль М-5 "Урал")	Планируемая функциональная зона	2,20	в соответствии с РНГП/ППТ/Концепцией	-
	с. Михайловская Слобода (вдоль М-5 "Урал")	Планируемая функциональная зона	0,72	в соответствии с РНГП/ППТ/Концепцией	-
	п. совх. "Раменское", ул.Беговая, 10	Планируемая функциональная зона	0,32	в соответствии с РНГП/ППТ/Концепцией	-
	восточнее д. Фоминское (вдоль М-5 "Урал")	Планируемая функциональная зона	0,60	в соответствии с РНГП/ППТ/Концепцией	-
	д. Сафоново	Планируемая функциональная зона	1,21	в соответствии с РНГП/ППТ/Концепцией	-
	севернее д. Жуково	Планируемая функциональная зона	2,00	в соответствии с РНГП/ППТ/Концепцией	-
	д. Шмеленки	Планируемая функциональная зона	1,14	в соответствии с РНГП/ППТ/Концепцией	-
	д. Сельвачево, 6	Планируемая функциональная зона	1,34	в соответствии с РНГП/ППТ/Концепцией	-
	с. Рыболово	Планируемая функциональная зона	1,94	в соответствии с РНГП/ППТ/Концепцией	-
	вблизи д. Старниково	Планируемая функциональная зона	11,15	в соответствии с РНГП/ППТ/Концепцией	-
	д. Редькино, ул. Удачная	Планируемая функциональная зона	2,03	в соответствии с РНГП/ППТ/Концепцией	-
	с. Заворово	Планируемая	2,50	в соответствии с	-

Страница 954/3236, документ 573af594a40d0f29e616b139611b0587 подписан 01.09.2025, опубликован 01.09.2025 в сетевом издании "РАММЕДИА", тел. +7 (496) 463-12-67, ramnews.ru

Функциональные зоны	Местоположение	Мероприятия территориального планирования	Площадь зоны, га	Параметры планируемого развития *	Планируемые для размещения объекты федерального(Ф), регионального(Р), местного значения (М)**
		функциональная зона		РНГП/ППТ/Концепцией	
	д. Спас-Михнево	Планируемая функциональная зона	0,81	в соответствии с РНГП/ППТ/Концепцией	-
	с. Михайловская Слобода	Планируемая функциональная зона	0,56	в соответствии с РНГП/ППТ/Концепцией	-
	севернее д. Аргуново	Планируемая функциональная зона	2,45	в соответствии с РНГП/ППТ/Концепцией	-
	с. Зелѐная Слобода	Планируемая функциональная зона	19,80	в соответствии с РНГП/ППТ/Концепцией	-
	вблизи д. Никулино	Планируемая функциональная зона	1,06	в соответствии с РНГП/ППТ/Концепцией	-
	д. Кулаково	Планируемая функциональная зона	0,20	в соответствии с РНГП/ППТ/Концепцией	-
	севернее д. Жуково	Планируемая функциональная зона	2,00	в соответствии с РНГП/ППТ/Концепцией	-
	д. Жуково	Планируемая функциональная зона	1,54	в соответствии с РНГП/ППТ/Концепцией	-
	с. Михайловская Слобода (вдоль М-5 "Урал")	Планируемая функциональная зона	0,49	в соответствии с РНГП/ППТ/Концепцией	-
	д. Кулаково	Планируемая функциональная зона	2,22	в соответствии с РНГП/ППТ/Концепцией	-
	вблизи с. Еганово	Планируемая функциональная зона	10,29	в соответствии с РНГП/ППТ/Концепцией	-
	вблизи с. Ганусово	Планируемая функциональная зона	35,48	в соответствии с РНГП/ППТ/Концепцией	-
	д. Антоново	Планируемая функциональная зона	1,70	в соответствии с РНГП/ППТ/Концепцией	-
	д. Старниково	Планируемая функциональная зона	18,50	в соответствии с РНГП/ППТ/Концепцией	-
	вблизи д. Старниково	Планируемая функциональная зона	78,33	в соответствии с РНГП/ППТ/Концепцией	-
	п.г.т. Ильинский, ул.Краснознаменная,60	Планируемая функциональная зона	1,25	в соответствии с РНГП/ППТ/Концепцией	-
	д. Дементьево	Планируемая функциональная зона	13,18	в соответствии с РНГП/ППТ/Концепцией	-

Страница 955/3236, документ 573af594a40d0f29e616b139611b0587
подписан 01.09.2025, опубликован 01.09.2025 в сетевом
издании "РАММЕДИА", тел. +7 (496) 463-12-67, ramnews.ru

Функциональные зоны	Местоположение	Мероприятия территориального планирования	Площадь зоны, га	Параметры планируемого развития *	Планируемые для размещения объекты федерального(Ф), регионального(Р), местного значения (М)**
	д. Верея	Планируемая функциональная зона	1,16	в соответствии с РНГП/ППТ/Концепцией	-
	г. Раменское	Планируемая функциональная зона	0,89	в соответствии с РНГП/ППТ/Концепцией	-
	г. Раменское	Планируемая функциональная зона	1,29	в соответствии с РНГП/ППТ/Концепцией	-
	г. Раменское, ул.Красноармейская,103	Планируемая функциональная зона	1,00	в соответствии с РНГП/ППТ/Концепцией	-
	г. Раменское, ул.Красноармейская	Планируемая функциональная зона	1,00	в соответствии с РНГП/ППТ/Концепцией	-
	г. Раменское, Донинское шоссе в районе кладбища	Планируемая функциональная зона	4,58	в соответствии с РНГП/ППТ/Концепцией	-
	г. Раменское, Донинское шоссе в районе кладбища	Планируемая функциональная зона	4,14	в соответствии с РНГП/ППТ/Концепцией	-
	г. Раменское, пр.Деревообделочный	Планируемая функциональная зона	0,24	в соответствии с РНГП/ППТ/Концепцией	-
	г. Раменское, пр.Транспортный	Планируемая функциональная зона	2,36	в соответствии с РНГП/ППТ/Концепцией	-
	с. Михайловская Слобода	Планируемая функциональная зона	0,63	в соответствии с РНГП/ППТ/Концепцией	-
	д. Малышево	Планируемая функциональная зона	20,66	в соответствии с РНГП/ППТ/Концепцией	-
	д. Аргуново	Планируемая функциональная зона	3,10	в соответствии с РНГП/ППТ/Концепцией	-
	д. Аргуново	Планируемая функциональная зона	1,21	в соответствии с РНГП/ППТ/Концепцией	-
	п.г.т. Быково, ул.Праволинейная,1	Планируемая функциональная зона	0,29	в соответствии с РНГП/ППТ/Концепцией	-
	с. Константиново	Планируемая функциональная зона	8,09	в соответствии с РНГП/ППТ/Концепцией	-
	западнее с. Степановское	Планируемая функциональная зона	2,93	в соответствии с РНГП/ППТ/Концепцией	-
	с. Никитское	Планируемая функциональная зона	1,00	в соответствии с РНГП/ППТ/Концепцией	-
	д. Минино	Планируемая	0,99	в соответствии с	-

Страница 956/3236, документ 573af594a40d0f29e616b139611b0587
подписан 01.09.2025, опубликован 01.09.2025 в сетевом
издании "РАММЕДИА", тел. +7 (496) 463-12-67, ramnews.ru

Функциональные зоны	Местоположение	Мероприятия территориального планирования	Площадь зоны, га	Параметры планируемого развития *	Планируемые для размещения объекты федерального(Ф), регионального(Р), местного значения (М)**
		функциональная зона		РНГП/ППТ/Концепцией	
	с. Речицы	Планируемая функциональная зона	0,66	в соответствии с РНГП/ППТ/Концепцией	-
	д. Фенино	Планируемая функциональная зона	13,57	в соответствии с РНГП/ППТ/Концепцией	-
	д. Трошково	Планируемая функциональная зона	4,99	в соответствии с РНГП/ППТ/Концепцией	-
	д. Трошково	Планируемая функциональная зона	5,79	в соответствии с РНГП/ППТ/Концепцией	-
	восточнее с. Ульянино	Планируемая функциональная зона	5,09	в соответствии с РНГП/ППТ/Концепцией	-
	г. Раменское, пр.Транспортный	Планируемая функциональная зона	2,54	в соответствии с РНГП/ППТ/Концепцией	-
	д. Вялки	Планируемая функциональная зона	2,41	в соответствии с РНГП/ППТ/Концепцией	-
	вблизи д. Колоколово	Планируемая функциональная зона	22,30	в соответствии с РНГП/ППТ/Концепцией	-
	д. Старниково	Планируемая функциональная зона	68,91	в соответствии с РНГП/ППТ/Концепцией	-
	вблизи с. Софьино	Планируемая функциональная зона	32,04	в соответствии с РНГП/ППТ/Концепцией	-
	вблизи д. Жуково	Планируемая функциональная зона	5,94	в соответствии с РНГП/ППТ/Концепцией	-
	вблизи д. Жуково	Планируемая функциональная зона	4,09	в соответствии с РНГП/ППТ/Концепцией	-
	вблизи с. Карпово	Планируемая функциональная зона	16,26	в соответствии с РНГП/ППТ/Концепцией	-
	вблизи с. Еганово	Планируемая функциональная зона	2,45	в соответствии с РНГП/ППТ/Концепцией	-
	п. совх. "Раменское"	Планируемая функциональная зона	0,71	в соответствии с РНГП/ППТ/Концепцией	-
	вблизи д. Ивановка	Планируемая функциональная зона	157,51	в соответствии с РНГП/ППТ/Концепцией	-
	вблизи г. Раменское	Планируемая функциональная зона	20,48	в соответствии с РНГП/ППТ/Концепцией	-

Страница 957/3236, документ 573af594a40d0f29e616b139611b0587 подписан 01.09.2025, опубликован 01.09.2025 в сетевом издании "РАММЕДИА", тел. +7 (496) 463-12-67, ramnews.ru

Функциональные зоны	Местоположение	Мероприятия территориального планирования	Площадь зоны, га	Параметры планируемого развития *	Планируемые для размещения объекты федерального(Ф), регионального(Р), местного значения (М)**
	г. Раменское	Планируемая функциональная зона	9,00	в соответствии с РНГП/ППТ/Концепцией	-
	с. Ульянино	Планируемая функциональная зона	0,56	в соответствии с РНГП/ППТ/Концепцией	-
	г. Раменское	Планируемая функциональная зона	16,21	в соответствии с РНГП/ППТ/Концепцией	-
	вблизи д. Колоколово	Планируемая функциональная зона	72,99	в соответствии с РНГП/ППТ/Концепцией	-
	вблизи д. Какузево	Планируемая функциональная зона	79,44	в соответствии с РНГП/ППТ/Концепцией	-
	с. Константиново	Планируемая функциональная зона	1,74	в соответствии с РНГП/ППТ/Концепцией	-
	с. Константиново	Планируемая функциональная зона	0,36	в соответствии с РНГП/ППТ/Концепцией	-
	с. Константиново	Планируемая функциональная зона	0,10	в соответствии с РНГП/ППТ/Концепцией	-
	с. Константиново	Планируемая функциональная зона	1,25	в соответствии с РНГП/ППТ/Концепцией	-
	с. Константиново	Планируемая функциональная зона	1,42	в соответствии с РНГП/ППТ/Концепцией	-
	с. Константиново	Планируемая функциональная зона	0,97	в соответствии с РНГП/ППТ/Концепцией	-
	с. Михайловская Слобода	Планируемая функциональная зона	0,30	в соответствии с РНГП/ППТ/Концепцией	-
	вблзи д. Захарово	Планируемая функциональная зона	4,51	в соответствии с РНГП/ППТ/Концепцией	-
	вблизи г. Раменское	Планируемая функциональная зона	10,23	в соответствии с РНГП/ППТ/Концепцией	-
	вблизи г. Раменское	Планируемая функциональная зона	2,00	в соответствии с РНГП/ППТ/Концепцией	-
	вблизи с. Игумново	Планируемая функциональная зона	21,08	в соответствии с РНГП/ППТ/Концепцией	-
	вблизи д. Жуково	Планируемая функциональная зона	31,42	в соответствии с РНГП/ППТ/Концепцией	-
	вблизи д. Кошерово	Планируемая	32,78	в соответствии с	-

Страница 958/3236, документ 573af594a40d0f29e616b139611b0587 подписан 01.09.2025, опубликован 01.09.2025 в сетевом издании "РАММЕДИА", тел. +7 (496) 463-12-67, ramnews.ru

Функциональные зоны	Местоположение	Мероприятия территориального планирования	Площадь зоны, га	Параметры планируемого развития *	Планируемые для размещения объекты федерального(Ф), регионального(Р), местного значения (М)**
		функциональная зона		РНГП/ППТ/Концепцией	
	вблизи с. Еганово	Планируемая функциональная зона	34,20	в соответствии с РНГП/ППТ/Концепцией	-
	д. Нижнее Велино	Планируемая функциональная зона	1,19	в соответствии с РНГП/ППТ/Концепцией	-
	д. Нижнее Велино	Планируемая функциональная зона	1,52	в соответствии с РНГП/ППТ/Концепцией	-
	вблизи с. Заворово	Планируемая функциональная зона	2,48	в соответствии с РНГП/ППТ/Концепцией	-
	вблизи с. Никулино	Планируемая функциональная зона	37,56	в соответствии с РНГП/ППТ/Концепцией	-
	западнее п. Ремзавода	Планируемая функциональная зона	0,90	в соответствии с РНГП/ППТ/Концепцией	-
	п.г.т. Быково	Планируемая функциональная зона	54,43	в соответствии с РНГП/ППТ/Концепцией	-
	п. совх. "Раменское"	Планируемая функциональная зона	0,93	в соответствии с РНГП/ППТ/Концепцией	-
	вблизи д. Кузнецово	Планируемая функциональная зона	2,45	в соответствии с РНГП/ППТ/Концепцией	-
	с. Новохаритоново	Планируемая функциональная зона	4,97	в соответствии с РНГП/ППТ/Концепцией	-
	д. Кулаково	Планируемая функциональная зона	3,30	в соответствии с РНГП/ППТ/Концепцией	-
	вблизи д. Дурниха	Планируемая функциональная зона	24,13	в соответствии с РНГП/ППТ/Концепцией	-
	вблизи д. Дурниха	Планируемая функциональная зона	12,39	в соответствии с РНГП/ППТ/Концепцией	-
	д. Кулаково	Планируемая функциональная зона	4,77	в соответствии с РНГП/ППТ/Концепцией	-
	пгт. Удельная	Планируемая функциональная зона	0,21	в соответствии с РНГП/ППТ/Концепцией	-
	с. Рыболово	Планируемая функциональная зона	1,34	в соответствии с РНГП/ППТ/Концепцией	-
	д. Починки	Планируемая функциональная зона	3,14	в соответствии с РНГП/ППТ/Концепцией	-

Страница 959/3236, документ 573af594a40d0f29e616b139611b0587 подписан 01.09.2025, опубликован 01.09.2025 в сетевом издании "РАММЕДИА", тел. +7 (496) 463-12-67, ramnews.ru

Функциональные зоны	Местоположение	Мероприятия территориального планирования	Площадь зоны, га	Параметры планируемого развития *	Планируемые для размещения объекты федерального(Ф), регионального(Р), местного значения (М)**
	вблизи д. Бояркино	Планируемая функциональная зона	1,30	в соответствии с РНГП/ППТ/Концепцией	-
	вблизи д. Зеленая Слобода	Планируемая функциональная зона	0,70	в соответствии с РНГП/ППТ/Концепцией	-
	вблизи д. Вохринка	Планируемая функциональная зона	2,52	в соответствии с РНГП/ППТ/Концепцией	-
	вблизи п. Раменской агрохимстанции (РАОС)	Планируемая функциональная зона	57,45	в соответствии с РНГП/ППТ/Концепцией	-
	вблизи д. Хлыново	Планируемая функциональная зона	46,57	в соответствии с РНГП/ППТ/Концепцией	-
	вблизи д. Торопово	Планируемая функциональная зона	145,39	в соответствии с РНГП/ППТ/Концепцией	-
	вблизи п. Рылеево	Планируемая функциональная зона	3,01	в соответствии с РНГП/ППТ/Концепцией	-
	вблизи д. Становое	Планируемая функциональная зона	21,66	в соответствии с РНГП/ППТ/Концепцией	-
	вблизи п. РАОС	Планируемая функциональная зона	13,75	в соответствии с РНГП/ППТ/Концепцией	-
	г. Раменское	Планируемая функциональная зона	203,04	в соответствии с РНГП/ППТ/Концепцией	-
	вблизи п. Рылеево	Планируемая функциональная зона	25,89	в соответствии с РНГП/ППТ/Концепцией	-
	вблизи г. Раменское	Планируемая функциональная зона	337,09	в соответствии с РНГП/ППТ/Концепцией	-
	вблизи д. Кузнецово	Планируемая функциональная зона	2,51	в соответствии с РНГП/ППТ/Концепцией	-
	вблизи д. Панино	Планируемая функциональная зона	9,25	в соответствии с РНГП/ППТ/Концепцией	-
	вблизи д. Донино	Планируемая функциональная зона	8,53	в соответствии с РНГП/ППТ/Концепцией	-
	вблизи с. Софьино	Планируемая функциональная зона	2,33	в соответствии с РНГП/ППТ/Концепцией	-
	вблизи д. Фенино	Планируемая функциональная зона	15,41	в соответствии с РНГП/ППТ/Концепцией	-
	вблизи д. Тяжино	Планируемая	136,08	в соответствии с	-

Страница 960/3236, документ 573af594a40d0f29e616b139611b0587 подписан 01.09.2025, опубликован 01.09.2025 в сетевом издании "РАММЕДИА", тел. +7 (496) 463-12-67, ramnews.ru

Функциональные зоны	Местоположение	Мероприятия территориального планирования	Площадь зоны, га	Параметры планируемого развития *	Планируемые для размещения объекты федерального(Ф), регионального(Р), местного значения (М)**
		функциональная зона		РНГП/ППТ/Концепцией	
	вблизи д. Тимонино	Планируемая функциональная зона	19,69	в соответствии с РНГП/ППТ/Концепцией	-
	с. Заворово	Планируемая функциональная зона	0,33	в соответствии с РНГП/ППТ/Концепцией	-
	вблизи г. Раменское	Планируемая функциональная зона	5,68	в соответствии с РНГП/ППТ/Концепцией	-
	вблизи г.Раменское	Планируемая функциональная зона	8,53	в соответствии с РНГП/ППТ/Концепцией	-
	вблизи д. Софьино	Планируемая функциональная зона	1,99	в соответствии с РНГП/ППТ/Концепцией	-
	вблизи с. Новое	Планируемая функциональная зона	6,23	в соответствии с РНГП/ППТ/Концепцией	-
	вблизи д. Дурниха	Планируемая функциональная зона	1,97	в соответствии с РНГП/ППТ/Концепцией	-
	д. Никулино	Планируемая функциональная зона	0,15	в соответствии с РНГП/ППТ/Концепцией	
	вблизи д. Чулково	Планируемая функциональная зона	34,05	в соответствии с РНГП/ППТ/Концепцией	
	вблизи д. Софьино	Планируемая функциональная зона	0,97	в соответствии с РНГП/ППТ/Концепцией	
	вблизи д. Становое	Планируемая функциональная зона	27,59	в соответствии с РНГП/ППТ/Концепцией	
	вблизи д. Софьино	Планируемая функциональная зона	3,27	в соответствии с РНГП/ППТ/Концепцией	-
	ИТОГО га		**4384,09**		
Коммунально-складская зона **К**	Без указания местоположения	Существующая функциональная зона	831,92	сохранение существующего функционального назначения	-
	г. Раменское	Планируемая функциональная зона	0,99	в соответствии с РНГП/ППТ/Концепцией	-
	п. совх. "Раменское", ул. Школьная	Планируемая функциональная зона	0,37	в соответствии с РНГП/ППТ/Концепцией	-
	д. Заболотье, ул. Фрегатная	Планируемая функциональная зона	1,16	в соответствии с РНГП/ППТ/Концепцией	-
	с. Кривцы (вдоль М-5	Планируемая	1,80	в соответствии с	-

Страница 961/3236, документ 573af594a40d0f29e616b139611b0587 подписан 01.09.2025, опубликован 01.09.2025 в сетевом издании "РАММЕДИА", тел. +7 (496) 463-12-67, ramnews.ru

Функциональные зоны	Местоположение	Мероприятия территориального планирования	Площадь зоны, га	Параметры планируемого развития *	Планируемые для размещения объекты федерального(Ф), регионального(Р), местного значения (М)**
	"Урал")	функциональная зона		РНГП/ППТ/Концепцией	
	восточнее с. Зеленая Слобода	Планируемая функциональная зона	1,83	в соответствии с РНГП/ППТ/Концепцией	-
	южнее с. Никитское (вдоль М-5 "Урал")	Планируемая функциональная зона	1,91	в соответствии с РНГП/ППТ/Концепцией	-
	вблизи с. Никитское (вдоль М-5 "Урал")	Планируемая функциональная зона	2,90	в соответствии с РНГП/ППТ/Концепцией	-
	с. Никоновское	Планируемая функциональная зона	0,80	в соответствии с РНГП/ППТ/Концепцией	-
	д. Панино	Планируемая функциональная зона	8,85	в соответствии с РНГП/ППТ/Концепцией	-
	вблизи д. Кулаково	Планируемая функциональная зона	0,44	в соответствии с РНГП/ППТ/Концепцией	-
	п. Денежниково	Планируемая функциональная зона	1,15	в соответствии с РНГП/ППТ/Концепцией	-
	д. Шувайлово	Планируемая функциональная зона	10,02	в соответствии с РНГП/ППТ/Концепцией	-
	д. Панино	Планируемая функциональная зона	1,89	в соответствии с РНГП/ППТ/Концепцией	-
	западнее с. Еганово	Планируемая функциональная зона	14,19	в соответствии с РНГП/ППТ/Концепцией	Пожарное депо (Ф)
	с. Еганово	Планируемая функциональная зона	10,48	в соответствии с РНГП/ППТ/Концепцией	-
	п. Спартак	Планируемая функциональная зона	0,04	в соответствии с РНГП/ППТ/Концепцией	-
	п. Спартак	Планируемая функциональная зона	0,25	в соответствии с РНГП/ППТ/Концепцией	-
	г. Раменское, Транспортный пр.,8	Планируемая функциональная зона	1,05	в соответствии с РНГП/ППТ/Концепцией	-
	вблизи д. Кулаково	Планируемая функциональная зона	0,95	в соответствии с РНГП/ППТ/Концепцией	-
	вблизи с. Еганово	Планируемая функциональная зона	6,01	в соответствии с РНГП/ППТ/Концепцией	-
	д. Прудки	Планируемая функциональная зона	1,41	в соответствии с РНГП/ППТ/Концепцией	Пожарное депо (Ф)

Страница 962/3236, документ 573af594a40d0f29e616b139611b0587 подписан 01.09.2025, опубликован 01.09.2025 в сетевом издании "РАММЕДИА", тел. +7 (496) 463-12-67, ramnews.ru

Функциональные зоны	Местоположение	Мероприятия территориального планирования	Площадь зоны, га	Параметры планируемого развития *	Планируемые для размещения объекты федерального(Ф), регионального(Р), местного значения (М)**
	д. Малышево	Планируемая функциональная зона	41,28	в соответствии с РНГП/ППТ/Концепцией	-
	п. Ганусово	Планируемая функциональная зона	1,81	в соответствии с РНГП/ППТ/Концепцией	-
	с. Заворово	Планируемая функциональная зона	0,65	в соответствии с РНГП/ППТ/Концепцией	-
	с. Заворово	Планируемая функциональная зона	3,59	в соответствии с РНГП/ППТ/Концепцией	-
	д. Агашкино	Планируемая функциональная зона	0,25	в соответствии с РНГП/ППТ/Концепцией	-
	с. Рыболово	Планируемая функциональная зона	0,42	в соответствии с РНГП/ППТ/Концепцией	-
	с. Рыболово	Планируемая функциональная зона	0,41	в соответствии с РНГП/ППТ/Концепцией	-
	д. Полушкино, пр. Дальний	Планируемая функциональная зона	0,80	в соответствии с РНГП/ППТ/Концепцией	-
	с. Речицы	Планируемая функциональная зона	1,38	в соответствии с РНГП/ППТ/Концепцией	-
	с. Новохаритоново	Планируемая функциональная зона	0,24	в соответствии с РНГП/ППТ/Концепцией	-
	г. Раменское	Планируемая функциональная зона	0,35	в соответствии с РНГП/ППТ/Концепцией	-
	г. Раменское, 10 мкр Донинское шоссе	Планируемая функциональная зона	0,48	в соответствии с РНГП/ППТ/Концепцией	-
	с. Никитское	Планируемая функциональная зона	0,14	в соответствии с РНГП/ППТ/Концепцией	Пожарное депо (Ф)
	г. Раменское	Планируемая функциональная зона	0,96	в соответствии с РНГП/ППТ/Концепцией	-
	с. Рыболово	Планируемая функциональная зона	0,14	в соответствии с РНГП/ППТ/Концепцией	-
	д. Жуково	Планируемая функциональная зона	11,84	в соответствии с РНГП/ППТ/Концепцией	-
	д. Левино	Планируемая функциональная зона	0,15	в соответствии с РНГП/ППТ/Концепцией	-
	п. станции Бронницы, ул.	Планируемая	2,17	в соответствии с	-

Страница 963/3236, документ 573af594a40d0f29e616b139611b0587
подписан 01.09.2025, опубликован 01.09.2025 в сетевом
издании "РАММЕДИА", тел. +7 (496) 463-12-67, ramnews.ru

Функциональные зоны	Местоположение	Мероприятия территориального планирования	Площадь зоны, га	Параметры планируемого развития *	Планируемые для размещения объекты федерального(Ф), регионального(Р), местного значения (М)**
	Казарма 57 км, 2	функциональная зона		РНГП/ППТ/Концепцией	
	с. Софьино	Планируемая функциональная зона	0,05	в соответствии с РНГП/ППТ/Концепцией	-
	п. Денежниково	Планируемая функциональная зона	0,70	в соответствии с РНГП/ППТ/Концепцией	-
	д. Каменное Тяжино	Планируемая функциональная зона	0,40	в соответствии с РНГП/ППТ/Концепцией	-
	п.г.т. Кратово	Планируемая функциональная зона	0,37	в соответствии с РНГП/ППТ/Концепцией	-
	п.г.т. Кратово	Планируемая функциональная зона	0,16	в соответствии с РНГП/ППТ/Концепцией	-
	г. Раменское	Планируемая функциональная зона	4,38	в соответствии с РНГП/ППТ/Концепцией	-
	г. Раменское	Планируемая функциональная зона	0,47	в соответствии с РНГП/ППТ/Концепцией	-
	п. им.Тельмана	Планируемая функциональная зона	2,49	в соответствии с РНГП/ППТ/Концепцией	-
	вблизи с. Софьино п. им. Тельмана	Планируемая функциональная зона	1,26	в соответствии с РНГП/ППТ/Концепцией	-
	д. Тяжино	Планируемая функциональная зона	0,10	в соответствии с РНГП/ППТ/Концепцией	-
	п. Спартак	Планируемая функциональная зона	0,53	в соответствии с РНГП/ППТ/Концепцией	-
	п. им.Тельмана	Планируемая функциональная зона	1,90	в соответствии с РНГП/ППТ/Концепцией	-
	д. Копнино	Планируемая функциональная зона	0,61	в соответствии с РНГП/ППТ/Концепцией	-
	г. Раменское, Северное шоссе	Планируемая функциональная зона	2,06	в соответствии с РНГП/ППТ/Концепцией	-
	с. Софьино	Планируемая функциональная зона	0,06	в соответствии с РНГП/ППТ/Концепцией	-
	д. Нижнее Мячково	Планируемая функциональная зона	0,28	в соответствии с РНГП/ППТ/Концепцией	Пожарное депо (Ф)
	п.г.т. Кратово	Планируемая функциональная зона	0,55	в соответствии с РНГП/ППТ/Концепцией	Пожарное депо (Ф)

Страница 964/3236, документ 573af594a40d0f29e616b139611b0587 подписан 01.09.2025, опубликован 01.09.2025 в сетевом издании "РАММЕДИА", тел. +7 (496) 463-12-67, ramnews.ru

Функциональные зоны	Местоположение	Мероприятия территориального планирования	Площадь зоны, га	Параметры планируемого развития *	Планируемые для размещения объекты федерального(Ф), регионального(Р), местного значения (М)**
	д. Нижнее Мячково	Планируемая функциональная зона	1,60	в соответствии с РНГП/ППТ/Концепцией	Пожарное депо (Ф)
	ИТОГО га		**985,41**		
Т Зона транспортной инфраструктуры	Без указания местоположения	Существующая функциональная зона	2986,00	сохранение существующего функционального назначения	-
	вблизи с. Заворово	Планируемая функциональная зона	2,80	в соответствии с РНГП/ППТ/Концепцией	-
	вблизи с. Заворово	Планируемая функциональная зона	2,45	в соответствии с РНГП/ППТ/Концепцией	-
	д. Становое	Планируемая функциональная зона	1,00	в соответствии с РНГП/ППТ/Концепцией	-
	г. Раменское	Планируемая функциональная зона	3,38	в соответствии с РНГП/ППТ/Концепцией	-
	д. Тимонино	Планируемая функциональная зона	0,22	в соответствии с РНГП/ППТ/Концепцией	-
	д. Петровское	Планируемая функциональная зона	9,70	в соответствии с РНГП/ППТ/Концепцией	-
	д. Тимонино	Планируемая функциональная зона	0,35	в соответствии с РНГП/ППТ/Концепцией	-
	с. Михайловская Слобода (вдоль М-5 "Урал")	Планируемая функциональная зона	0,54	в соответствии с РНГП/ППТ/Концепцией	-
	вблизи с. Михайловская Слобода (вдоль М-5 "Урал")	Планируемая функциональная зона	4,13	в соответствии с РНГП/ППТ/Концепцией	-
	с. Михайловская Слобода (вдоль М-5 "Урал")	Планируемая функциональная зона	0,54	в соответствии с РНГП/ППТ/Концепцией	-
	с. Михайловская Слобода (вдоль М-5 "Урал")	Планируемая функциональная зона	2,12	в соответствии с РНГП/ППТ/Концепцией	-
	с. Михайловская Слобода (вдоль М-5 "Урал")	Планируемая функциональная зона	2,53	в соответствии с РНГП/ППТ/Концепцией	-
	д. Толмачѐво	Планируемая функциональная зона	2,45	в соответствии с РНГП/ППТ/Концепцией	ООО "Радуга" МАЗК (Р)
	д. Шмеленки	Планируемая функциональная зона	0,94	в соответствии с РНГП/ППТ/Концепцией	-
	д. Жирошкино	Планируемая	3,15	в соответствии с	-

Страница 965/3236, документ 573af594a40d0f29e616b139611b0587
подписан 01.09.2025, опубликован 01.09.2025 в сетевом
издании "РАММЕДИА", тел. +7 (496) 463-12-67, ramnews.ru

Функциональные зоны	Местоположение	Мероприятия территориального планирования	Площадь зоны, га	Параметры планируемого развития *	Планируемые для размещения объекты федерального(Ф), регионального(Р), местного значения (М)**
		функциональная зона		РНГП/ППТ/Концепцией	
	д. Трошково, ул.Шоссейная	Планируемая функциональная зона	0,20	в соответствии с РНГП/ППТ/Концепцией	-
	в районе с. Карпово	Планируемая функциональная зона	1,50	в соответствии с РНГП/ППТ/Концепцией	-
	п. Ганусово	Планируемая функциональная зона	0,49	в соответствии с РНГП/ППТ/Концепцией	-
	г. Раменское, Северное шоссе,1	Планируемая функциональная зона	0,09	в соответствии с РНГП/ППТ/Концепцией	-
	г. Раменское	Планируемая функциональная зона	0,97	в соответствии с РНГП/ППТ/Концепцией	-
	д. Панино	Планируемая функциональная зона	1,00	в соответствии с РНГП/ППТ/Концепцией	-
	г. Раменское, ул. Красноармейская	Планируемая функциональная зона	0,32	в соответствии с РНГП/ППТ/Концепцией	-
	д. Редькино	Планируемая функциональная зона	0,37	в соответствии с РНГП/ППТ/Концепцией	-
	д. Чулково	Планируемая функциональная зона	2,81	в соответствии с РНГП/ППТ/Концепцией	-
	г. Раменское, Северное шоссе	Планируемая функциональная зона	0,48	в соответствии с РНГП/ППТ/Концепцией	-
	г. Раменское, Северное шоссе,1	Планируемая функциональная зона	0,50	в соответствии с РНГП/ППТ/Концепцией	-
	г. Раменское, Северное шоссе,1	Планируемая функциональная зона	0,49	в соответствии с РНГП/ППТ/Концепцией	-
	г. Раменское, Северное шоссе,1	Планируемая функциональная зона	0,17	в соответствии с РНГП/ППТ/Концепцией	-
	г. Раменское	Планируемая функциональная зона	0,36	в соответствии с РНГП/ППТ/Концепцией	-
	д. Чулково	Планируемая функциональная зона	0,93	в соответствии с РНГП/ППТ/Концепцией	-
	г. Раменское	Планируемая функциональная зона	1,12	в соответствии с РНГП/ППТ/Концепцией	-
	п.г.т. Удельная	Планируемая функциональная зона	0,80	в соответствии с РНГП/ППТ/Концепцией	-

Страница 966/3236, документ 573af594a40d0f29e616b139611b0587 подписан 01.09.2025, опубликован 01.09.2025 в сетевом издании "РАММЕДИА", тел. +7 (496) 463-12-67, ramnews.ru

Функциональные зоны	Местоположение	Мероприятия территориального планирования	Площадь зоны, га	Параметры планируемого развития *	Планируемые для размещения объекты федерального(Ф), регионального(Р), местного значения (М)**
	вблизи д. Обухово	Планируемая функциональная зона	0,71	в соответствии с РНГП/ППТ/Концепцией	Резерв АЗС (Р)
	г. Раменское	Планируемая функциональная зона	1,26	в соответствии с РНГП/ППТ/Концепцией	-
	г. Раменское	Планируемая функциональная зона	0,15	в соответствии с РНГП/ППТ/Концепцией	-
	с. Михайловская Слобода	Планируемая функциональная зона	0,33	в соответствии с РНГП/ППТ/Концепцией	-
	д. Панино	Планируемая функциональная зона	2,59	в соответствии с РНГП/ППТ/Концепцией	-
	вблизи д. Фенино	Планируемая функциональная зона	2,61	в соответствии с РНГП/ППТ/Концепцией	-
	вблизи д. Сидорово	Планируемая функциональная зона	2,45	в соответствии с РНГП/ППТ/Концепцией	-
	д. Фенино	Планируемая функциональная зона	1,35	в соответствии с РНГП/ППТ/Концепцией	-
	г. Раменское, Донинское шоссе 10 мкр	Планируемая функциональная зона	0,52	в соответствии с РНГП/ППТ/Концепцией	-
	вблизи д. Владимировка	Планируемая функциональная зона	126,22	в соответствии с РНГП/ППТ/Концепцией	-
	с. Новохаритоново	Планируемая функциональная зона	0,52	в соответствии с РНГП/ППТ/Концепцией	-
	д. Сельвачево	Планируемая функциональная зона	267,78	в соответствии с РНГП/ППТ/Концепцией	-
	п. им. Тельмана	Планируемая функциональная зона	3,79	в соответствии с РНГП/ППТ/Концепцией	-
	д. Становое	Планируемая функциональная зона	1,87	в соответствии с РНГП/ППТ/Концепцией	-
	вблизи д. Панино	Планируемая функциональная зона	5,25	в соответствии с РНГП/ППТ/Концепцией	-
	вблизи д. Кузяево	Планируемая функциональная зона	0,81	в соответствии с РНГП/ППТ/Концепцией	
	вблизи д. Фенино	Планируемая функциональная зона	4,92	в соответствии с РНГП/ППТ/Концепцией	
	ИТОГО га		**3458,03**		

Страница 967/3236, документ 573af594a40d0f29e616b139611b0587
подписан 01.09.2025, опубликован 01.09.2025 в сетевом
издании "РАММЕДИА", тел. +7 (496) 463-12-67, ramnews.ru

Функциональные зоны	Местоположение	Мероприятия территориального планирования	Площадь зоны, га	Параметры планируемого развития *	Планируемые для размещения объекты федерального(Ф), регионального(Р), местного значения (М)**
Иная производственная зона **ИП**	Без указания местоположения	Существующая функциональная зона	23,18	сохранение существующего функционального назначения	-
	г. Раменское	Планируемая функциональная зона	13,03	в соответствии с РНГП/ППТ/Концепцией	-
	ИТОГО га		**36,21**		
	ВСЕГО га		**8863,74**		

3.4.Параметры планируемого развития сельскогохозяйственного назначения

Таблица 3.4.1

Функциональные зоны	Местоположение	Мероприятия территориального планирования	Площадь зоны, га	Параметры планируемого развития *	Планируемые для размещения объекты федерального(Ф), регионального(Р), местного значения (М)**
Зона, предназначенная для ведения садоводства и огородничества **СХ2**	Без указания местоположения	Существующая функциональная зона	7772,57	сохранение существующего функционального назначения	-
	вблизи с. Никоновское	Планируемая функциональная зона	14,00	в соответствии с РНГП/ППТ/Концепцией	-
	вблизи с. Никитское	Планируемая функциональная зона	2,75	в соответствии с РНГП/ППТ/Концепцией	-
	вблизи с. Карпово	Планируемая функциональная зона	11,32	в соответствии с РНГП/ППТ/Концепцией	-
	вблизи с. Загорново	Планируемая функциональная зона	13,39	в соответствии с РНГП/ППТ/Концепцией	-
	вблизи с. Софьино	Планируемая функциональная зона	3,00	в соответствии с РНГП/ППТ/Концепцией	-
	вблизи д. Юрово	Планируемая функциональная зона	5,80	в соответствии с РНГП/ППТ/Концепцией	-
	вблизи г. Раменское	Планируемая	67,33	в соответствии с	-

Страница 968/3236, документ 573af594a40d0f29e616b139611b0587
подписан 01.09.2025, опубликован 01.09.2025 в сетевом
издании "РАММЕДИА", тел. +7 (496) 463-12-67, rampnews.ru

Функциональные зоны	Местоположение	Мероприятия территориального планирования	Площадь зоны, га	Параметры планируемого развития *	Планируемые для размещения объекты федерального(Ф), регионального(Р), местного значения (М)**
		функциональная зона		РНГП/ППТ/Концепцией	
	вблизи д. Литвиново	Планируемая функциональная зона	35,28	в соответствии с РНГП/ППТ/Концепцией	-
	вблизи с. Загорново	Планируемая функциональная зона	9,71	в соответствии с РНГП/ППТ/Концепцией	-
	вблизи д. Кузнецово	Планируемая функциональная зона	14,90	в соответствии с РНГП/ППТ/Концепцией	-
	вблизи с. Малышево	Планируемая функциональная зона	13,67	в соответствии с РНГП/ППТ/Концепцией	-
	вблизи д. Пласкинино	Планируемая функциональная зона	103,71	в соответствии с РНГП/ППТ/Концепцией	-
	д. Становое	Планируемая функциональная зона	159,50	в соответствии с РНГП/ППТ/Концепцией	-
	вблизи д. Кузнецово	Планируемая функциональная зона	81,60	в соответствии с РНГП/ППТ/Концепцией	-
	д. Вертячево	Планируемая функциональная зона	8,58	в соответствии с РНГП/ППТ/Концепцией	-
	вблизи д. Ивановка	Планируемая функциональная зона	3,17	в соответствии с РНГП/ППТ/Концепцией	-
	вблизи д. Ивановка	Планируемая функциональная зона	3,72	в соответствии с РНГП/ППТ/Концепцией	-
	вблизи д. Пласкинино	Планируемая функциональная зона	1,00	в соответствии с РНГП/ППТ/Концепцией	-
	вблизи д. Заболотье	Планируемая функциональная зона	2,55	в соответствии с РНГП/ППТ/Концепцией	-
	вблизи д. Петровское	Планируемая функциональная зона	12,25	в соответствии с РНГП/ППТ/Концепцией	-
	вблизи д. Рыбаки	Планируемая функциональная зона	35,36	в соответствии с РНГП/ППТ/Концепцией	-
	вблизи д. Рыбаки	Планируемая функциональная зона	48,77	в соответствии с РНГП/ППТ/Концепцией	-
	вблизи д. Бояркино	Планируемая функциональная зона	237,07	в соответствии с РНГП/ППТ/Концепцией	-
	вблизи д. Петровское	Планируемая	4,99	в соответствии с	-

Страница 969/3236, документ 573af594a40d0f29e616b139611b0587
подписан 01.09.2025, опубликован 01.09.2025 в сетевом
издании "РАММЕДИА", тел. +7 (496) 463-12-67, rampnews.ru

Функциональные зоны	Местоположение	Мероприятия территориального планирования	Площадь зоны, га	Параметры планируемого развития *	Планируемые для размещения объекты федерального(Ф), регионального(Р), местного значения (М)**
		функциональная зона		РНГП/ППТ/Концепцией	
	вблизи д. Петровское	Планируемая функциональная зона	52,51	в соответствии с РНГП/ППТ/Концепцией	-
	вблизи д. Бояркино	Планируемая функциональная зона	41,26	в соответствии с РНГП/ППТ/Концепцией	-
	вблизи д. Петровское	Планируемая функциональная зона	8,90	в соответствии с РНГП/ППТ/Концепцией	-
	вблизи д. Петровское	Планируемая функциональная зона	19,18	в соответствии с РНГП/ППТ/Концепцией	-
	вблизи с. Синьково	Планируемая функциональная зона	32,34	в соответствии с РНГП/ППТ/Концепцией	-
	вблизи д. Бояркино	Планируемая функциональная зона	2,56	в соответствии с РНГП/ППТ/Концепцией	-
	вблизи д. Бояркино	Планируемая функциональная зона	4,96	в соответствии с РНГП/ППТ/Концепцией	-
	вблизи д. Бояркино	Планируемая функциональная зона	25,42	в соответствии с РНГП/ППТ/Концепцией	-
	вблизи с. Михайловская Слобода	Планируемая функциональная зона	34,13	в соответствии с РНГП/ППТ/Концепцией	-
	вблизи с. Петровское	Планируемая функциональная зона	7,24	в соответствии с РНГП/ППТ/Концепцией	-
	вблизи с. Петровское	Планируемая функциональная зона	6,57	в соответствии с РНГП/ППТ/Концепцией	-
	вблизи с. Синьково	Планируемая функциональная зона	59,36	в соответствии с РНГП/ППТ/Концепцией	-
	южнее д. Меткомелино	Планируемая функциональная зона	8,11	в соответствии с РНГП/ППТ/Концепцией	-
	вблизи д. Починки	Планируемая функциональная зона	0,77	в соответствии с РНГП/ППТ/Концепцией	-
	вблизи д. Хлыново	Планируемая функциональная зона	7,06	в соответствии с РНГП/ППТ/Концепцией	-
	вблизи д. Колоколово	Планируемая функциональная зона	11,16	в соответствии с РНГП/ППТ/Концепцией	-
	вблизи с. Татаринцево	Планируемая	2,24	в соответствии с	-

Страница 970/3236, документ 573af594a40d0f29e616b139611b0587
подписан 01.09.2025, опубликован 01.09.2025 в сетевом
издании "РАММЕДИА", тел. +7 (496) 463-12-67, rampnews.ru

Функциональные зоны	Местоположение	Мероприятия территориального планирования	Площадь зоны, га	Параметры планируемого развития *	Планируемые для размещения объекты федерального(Ф), регионального(Р), местного значения (М)**
		функциональная зона		РНГП/ППТ/Концепцией	
	вблизи с. Ганусово	Планируемая функциональная зона	2,24	в соответствии с РНГП/ППТ/Концепцией	-
	вблизи д. Григорово	Планируемая функциональная зона	5,75	в соответствии с РНГП/ППТ/Концепцией	-
	вблизи д. Толмачѐво	Планируемая функциональная зона	1,88	в соответствии с РНГП/ППТ/Концепцией	-
	вблизи с. Михеево	Планируемая функциональная зона	2,47	в соответствии с РНГП/ППТ/Концепцией	-
	вблизи с. Давыдово	Планируемая функциональная зона	47,24	в соответствии с РНГП/ППТ/Концепцией	-
	вблизи с. Давыдово	Планируемая функциональная зона	32,60	в соответствии с РНГП/ППТ/Концепцией	-
	вблизи д. Арменево	Планируемая функциональная зона	2,52	в соответствии с РНГП/ППТ/Концепцией	-
	вблизи с. Рыболово	Планируемая функциональная зона	4,66	в соответствии с РНГП/ППТ/Концепцией	-
	вблизи д. Колоколово	Планируемая функциональная зона	13,40	в соответствии с РНГП/ППТ/Концепцией	-
	вблизи с. Татаринцево	Планируемая функциональная зона	4,99	в соответствии с РНГП/ППТ/Концепцией	-
	вблизи д. Слободино	Планируемая функциональная зона	7,74	в соответствии с РНГП/ППТ/Концепцией	-
	вблизи с. Рыболово	Планируемая функциональная зона	6,69	в соответствии с РНГП/ППТ/Концепцией	-
	вблизи с. Юсупово	Планируемая функциональная зона	52,71	в соответствии с РНГП/ППТ/Концепцией	-
	южнее д. Меткомелино	Планируемая функциональная зона	16,01	в соответствии с РНГП/ППТ/Концепцией	-
	вблизи д. Малое Саврасово	Планируемая функциональная зона	1,66	в соответствии с РНГП/ППТ/Концепцией	-
	вблизи д. Старниково	Планируемая функциональная зона	31,68	в соответствии с РНГП/ППТ/Концепцией	-
	вблизи д. Панино	Планируемая	45,77	в соответствии с	-

Страница 971/3236, документ 573af594a40d0f29e616b139611b0587
подписан 01.09.2025, опубликован 01.09.2025 в сетевом
издании "РАММЕДИА", тел. +7 (496) 463-12-67, rampnews.ru

Функциональные зоны	Местоположение	Мероприятия территориального планирования	Площадь зоны, га	Параметры планируемого развития *	Планируемые для размещения объекты федерального(Ф), регионального(Р), местного значения (М)**
		функциональная зона		РНГП/ППТ/Концепцией	
	д. Прудки	Планируемая функциональная зона	4,90	в соответствии с РНГП/ППТ/Концепцией	-
	вблизи с. Ганусово	Планируемая функциональная зона	4,44	в соответствии с РНГП/ППТ/Концепцией	-
	вблизи д. Агашкино	Планируемая функциональная зона	2,39	в соответствии с РНГП/ППТ/Концепцией	-
	вблизи д. Старниково	Планируемая функциональная зона	14,85	в соответствии с РНГП/ППТ/Концепцией	-
	вблизи д. Старниково	Планируемая функциональная зона	11,26	в соответствии с РНГП/ППТ/Концепцией	-
	вблизи д. Старниково	Планируемая функциональная зона	8,13	в соответствии с РНГП/ППТ/Концепцией	-
	вблизи д. Заозерье	Планируемая функциональная зона	0,00	в соответствии с РНГП/ППТ/Концепцией	-
	вблизи д. Лысцево	Планируемая функциональная зона	5,05	в соответствии с РНГП/ППТ/Концепцией	-
	вблизи д. Лысцево	Планируемая функциональная зона	12,82	в соответствии с РНГП/ППТ/Концепцией	-
	вблизи д. Морозово	Планируемая функциональная зона	99,51	в соответствии с РНГП/ППТ/Концепцией	-
	вблизи с. Татаринцево	Планируемая функциональная зона	26,50	в соответствии с РНГП/ППТ/Концепцией	-
	вблизи с. Татаринцево	Планируемая функциональная зона	4,54	в соответствии с РНГП/ППТ/Концепцией	-
	вблизи д. Коробово	Планируемая функциональная зона	28,98	в соответствии с РНГП/ППТ/Концепцией	-
	вблизи д. Фоминское	Планируемая функциональная зона	10,00	в соответствии с РНГП/ППТ/Концепцией	-
	вблизи д. Коробово	Планируемая функциональная зона	2,34	в соответствии с РНГП/ППТ/Концепцией	-
	вблизи д. Старниково	Планируемая функциональная зона	13,82	в соответствии с РНГП/ППТ/Концепцией	-
	вблизи д. Косякино	Планируемая	4,21	в соответствии с	-

Страница 972/3236, документ 573af594a40d0f29e616b139611b0587
подписан 01.09.2025, опубликован 01.09.2025 в сетевом
издании "РАММЕДИА", тел. +7 (496) 463-12-67, rampnews.ru

Функциональные зоны	Местоположение	Мероприятия территориального планирования	Площадь зоны, га	Параметры планируемого развития *	Планируемые для размещения объекты федерального(Ф), регионального(Р), местного значения (М)**
		функциональная зона		РНГП/ППТ/Концепцией	
	вблизи д. Агашкино	Планируемая функциональная зона	2,22	в соответствии с РНГП/ППТ/Концепцией	-
	вблизи д. Арменево	Планируемая функциональная зона	20,78	в соответствии с РНГП/ППТ/Концепцией	-
	вблизи д. Аргуново	Планируемая функциональная зона	142,87	в соответствии с РНГП/ППТ/Концепцией	-
	вблизи д. Агашкино	Планируемая функциональная зона	2,66	в соответствии с РНГП/ППТ/Концепцией	-
	вблизи с. Салтыково	Планируемая функциональная зона	123,74	в соответствии с РНГП/ППТ/Концепцией	-
	вблизи д. Булгаково	Планируемая функциональная зона	59,84	в соответствии с РНГП/ППТ/Концепцией	-
	с. Захарово	Планируемая функциональная зона	0,78	в соответствии с РНГП/ППТ/Концепцией	-
	вблизи д. Григорово	Планируемая функциональная зона	6,39	в соответствии с РНГП/ППТ/Концепцией	-
	вблизи д. Минино	Планируемая функциональная зона	3,03	в соответствии с РНГП/ППТ/Концепцией	-
	вблизи д. Минино	Планируемая функциональная зона	91,23	в соответствии с РНГП/ППТ/Концепцией	-
	вблизи д. Минино	Планируемая функциональная зона	2,76	в соответствии с РНГП/ППТ/Концепцией	-
	вблизи д. Коняшино	Планируемая функциональная зона	22,77	в соответствии с РНГП/ППТ/Концепцией	-
	вблизи д. Минино	Планируемая функциональная зона	47,01	в соответствии с РНГП/ППТ/Концепцией	-
	вблизи д. Трошково	Планируемая функциональная зона	13,36	в соответствии с РНГП/ППТ/Концепцией	-
	вблизи д. Фенино	Планируемая функциональная зона	2,98	в соответствии с РНГП/ППТ/Концепцией	-
	вблизи д. Кузяево	Планируемая функциональная зона	11,74	в соответствии с РНГП/ППТ/Концепцией	-
	вблизи д. Мещеры	Планируемая	65,09	в соответствии с	-

Страница 973/3236, документ 573af594a40d0f29e616b139611b0587
подписан 01.09.2025, опубликован 01.09.2025 в сетевом
издании "РАММЕДИА", тел. +7 (496) 463-12-67, ramnews.ru

Функциональные зоны	Местоположение	Мероприятия территориального планирования	Площадь зоны, га	Параметры планируемого развития *	Планируемые для размещения объекты федерального(Ф), регионального(Р), местного значения (М)**
		функциональная зона		РНГП/ППТ/Концепцией	
	вблизи д. Мещеры	Планируемая функциональная зона	11,71	в соответствии с РНГП/ППТ/Концепцией	-
	вблизи д. Мещеры	Планируемая функциональная зона	19,98	в соответствии с РНГП/ППТ/Концепцией	-
	вблизи д. Антоново	Планируемая функциональная зона	11,76	в соответствии с РНГП/ППТ/Концепцией	-
	вблизи д. Сидорово	Планируемая функциональная зона	24,69	в соответствии с РНГП/ППТ/Концепцией	-
	южнее с. Карпово	Планируемая функциональная зона	2,95	в соответствии с РНГП/ППТ/Концепцией	-
	вблизи с. Карпово	Планируемая функциональная зона	101,85	в соответствии с РНГП/ППТ/Концепцией	-
	южнее д. Бахтеево	Планируемая функциональная зона	2,00	в соответствии с РНГП/ППТ/Концепцией	-
	южнее д. Меткомелино	Планируемая функциональная зона	0,05	в соответствии с РНГП/ППТ/Концепцией	-
	вблизи г. Раменское	Планируемая функциональная зона	1,00	в соответствии с РНГП/ППТ/Концепцией	-
	вблизи д. Первомайка	Планируемая функциональная зона	1,22	в соответствии с РНГП/ППТ/Концепцией	-
	вблизи д. Титово	Планируемая функциональная зона	54,30	в соответствии с РНГП/ППТ/Концепцией	-
	вблизи с. Салтыково	Планируемая функциональная зона	108,49	в соответствии с РНГП/ППТ/Концепцией	-
	вблизи д. Ширяево	Планируемая функциональная зона	60,67	в соответствии с РНГП/ППТ/Концепцией	-
	вблизи д. Толмачѐво	Планируемая функциональная зона	1,85	в соответствии с РНГП/ППТ/Концепцией	-
	вблизи с. Заворово	Планируемая функциональная зона	18,69	в соответствии с РНГП/ППТ/Концепцией	-
	вблизи д. Агашкино	Планируемая функциональная зона	9,96	в соответствии с РНГП/ППТ/Концепцией	-
	вблизи д. Агашкино	Планируемая	1,68	в соответствии с	-

Страница 974/3236, документ 573af594a40d0f29e616b139611b0587
подписан 01.09.2025, опубликован 01.09.2025 в сетевом
издании "РАММЕДИА", тел. +7 (496) 463-12-67, rampnews.ru

Функциональные зоны	Местоположение	Мероприятия территориального планирования	Площадь зоны, га	Параметры планируемого развития *	Планируемые для размещения объекты федерального(Ф), регионального(Р), местного значения (М)**
		функциональная зона		РНГП/ППТ/Концепцией	
	вблизи д. Владимировка	Планируемая функциональная зона	8,00	в соответствии с РНГП/ППТ/Концепцией	-
	вблизи с. Татаринцево	Планируемая функциональная зона	108,97	в соответствии с РНГП/ППТ/Концепцией	-
	вблизи с. Татаринцево	Планируемая функциональная зона	52,47	в соответствии с РНГП/ППТ/Концепцией	-
	вблизи д. Федино	Планируемая функциональная зона	78,48	в соответствии с РНГП/ППТ/Концепцией	-
	вблизи с. Давыдово	Планируемая функциональная зона	8,63	в соответствии с РНГП/ППТ/Концепцией	-
	вблизи с. Давыдово	Планируемая функциональная зона	5,21	в соответствии с РНГП/ППТ/Концепцией	-
	вблизи с. Давыдово	Планируемая функциональная зона	17,92	в соответствии с РНГП/ППТ/Концепцией	-
	вблизи д. Аргуново	Планируемая функциональная зона	190,87	в соответствии с РНГП/ППТ/Концепцией	-
	вблизи д. Агашкино	Планируемая функциональная зона	2,50	в соответствии с РНГП/ППТ/Концепцией	-
	вблизи д. Агашкино	Планируемая функциональная зона	5,06	в соответствии с РНГП/ППТ/Концепцией	-
	вблизи с. Никулино	Планируемая функциональная зона	9,90	в соответствии с РНГП/ППТ/Концепцией	-
	вблизи д. Лаптево	Планируемая функциональная зона	102,11	в соответствии с РНГП/ППТ/Концепцией	-
	вблизи д. Лаптево	Планируемая функциональная зона	50,40	в соответствии с РНГП/ППТ/Концепцией	-
	вблизи д. Бубново	Планируемая функциональная зона	43,52	в соответствии с РНГП/ППТ/Концепцией	-
	вблизи с. Никитское	Планируемая функциональная зона	17,00	в соответствии с РНГП/ППТ/Концепцией	-
	вблизи с. Никитское	Планируемая функциональная зона	14,21	в соответствии с РНГП/ППТ/Концепцией	-
	вблизи с. Никитское	Планируемая	19,52	в соответствии с	-

Страница 975/3236, документ 573af594a40d0f29e616b139611b0587
подписан 01.09.2025, опубликован 01.09.2025 в сетевом
издании "РАММЕДИА", тел. +7 (496) 463-12-67, rampnews.ru

Функциональные зоны	Местоположение	Мероприятия территориального планирования	Площадь зоны, га	Параметры планируемого развития *	Планируемые для размещения объекты федерального(Ф), регионального(Р), местного значения (М)**
		функциональная зона		РНГП/ППТ/Концепцией	
	вблизи д. Булгаково	Планируемая функциональная зона	33,83	в соответствии с РНГП/ППТ/Концепцией	-
	вблизи д. Лысцево	Планируемая функциональная зона	2,45	в соответствии с РНГП/ППТ/Концепцией	-
	вблизи д. Лысцево	Планируемая функциональная зона	4,90	в соответствии с РНГП/ППТ/Концепцией	-
	вблизи с. Степановское	Планируемая функциональная зона	2,61	в соответствии с РНГП/ППТ/Концепцией	-
	вблизи д. Першино	Планируемая функциональная зона	48,79	в соответствии с РНГП/ППТ/Концепцией	-
	вблизи д. Першино	Планируемая функциональная зона	20,95	в соответствии с РНГП/ППТ/Концепцией	-
	вблизи д. Новомайково	Планируемая функциональная зона	303,96	в соответствии с РНГП/ППТ/Концепцией	-
	вблизи д. Толмачѐво	Планируемая функциональная зона	47,78	в соответствии с РНГП/ППТ/Концепцией	-
	вблизи д. Старниково	Планируемая функциональная зона	146,47	в соответствии с РНГП/ППТ/Концепцией	-
	южнее д. Бахтеево	Планируемая функциональная зона	15,57	в соответствии с РНГП/ППТ/Концепцией	-
	вблизи д. Трошково	Планируемая функциональная зона	1,80	в соответствии с РНГП/ППТ/Концепцией	-
	вблизи д. Коняшино	Планируемая функциональная зона	14,25	в соответствии с РНГП/ППТ/Концепцией	-
	вблизи д. Жирово	Планируемая функциональная зона	61,38	в соответствии с РНГП/ППТ/Концепцией	-
	д. Жирово	Планируемая функциональная зона	10,50	в соответствии с РНГП/ППТ/Концепцией	-
	вблизи д. Фоминское	Планируемая функциональная зона	14,52	в соответствии с РНГП/ППТ/Концепцией	-
	д. Кузяево	Планируемая функциональная зона	9,30	в соответствии с РНГП/ППТ/Концепцией	-
	д. Кузяево	Планируемая	11,16	в соответствии с	-

Страница 976/3236, документ 573af594a40d0f29e616b139611b0587
подписан 01.09.2025, опубликован 01.09.2025 в сетевом
издании "РАММЕДИА", тел. +7 (496) 463-12-67, rampnews.ru

Функциональные зоны	Местоположение	Мероприятия территориального планирования	Площадь зоны, га	Параметры планируемого развития *	Планируемые для размещения объекты федерального(Ф), регионального(Р), местного значения (М)**
		функциональная зона		РНГП/ППТ/Концепцией	
	вблизи с. Степановское	Планируемая функциональная зона	48,90	в соответствии с РНГП/ППТ/Концепцией	-
	вблизи д. Коробово	Планируемая функциональная зона	2,45	в соответствии с РНГП/ППТ/Концепцией	-
	вблизи д. Турыгино	Планируемая функциональная зона	13,41	в соответствии с РНГП/ППТ/Концепцией	-
	вблизи д. Костино	Планируемая функциональная зона	120,21	в соответствии с РНГП/ППТ/Концепцией	-
	вблизи д. Костино	Планируемая функциональная зона	14,49	в соответствии с РНГП/ППТ/Концепцией	-
	вблизи с. Михеево	Планируемая функциональная зона	16,47	в соответствии с РНГП/ППТ/Концепцией	-
	вблизи д. Григорово	Планируемая функциональная зона	0,98	в соответствии с РНГП/ППТ/Концепцией	-
	вблизи д. Титово	Планируемая функциональная зона	2,45	в соответствии с РНГП/ППТ/Концепцией	-
	вблизи д. Титово	Планируемая функциональная зона	4,90	в соответствии с РНГП/ППТ/Концепцией	-
	вблизи д. Титово	Планируемая функциональная зона	2,45	в соответствии с РНГП/ППТ/Концепцией	-
	вблизи с. Никитское	Планируемая функциональная зона	20,73	в соответствии с РНГП/ППТ/Концепцией	-
	вблизи д. Трошково	Планируемая функциональная зона	34,37	в соответствии с РНГП/ППТ/Концепцией	-
	вблизи д. Новомайково	Планируемая функциональная зона	28,04	в соответствии с РНГП/ППТ/Концепцией	-
	вблизи д. Аргуново	Планируемая функциональная зона	18,41	в соответствии с РНГП/ППТ/Концепцией	-
	вблизи д. Старомайково	Планируемая функциональная зона	65,94	в соответствии с РНГП/ППТ/Концепцией	-
	вблизи д. Мещеры	Планируемая функциональная зона	93,63	в соответствии с РНГП/ППТ/Концепцией	-
	вблизи д. Пласкинино	Планируемая	4,60	в соответствии с	-

Страница 977/3236, документ 573af594a40d0f29e616b139611b0587
подписан 01.09.2025, опубликован 01.09.2025 в сетевом
издании "РАММЕДИА", тел. +7 (496) 463-12-67, rampnews.ru

Функциональные зоны	Местоположение	Мероприятия территориального планирования	Площадь зоны, га	Параметры планируемого развития *	Планируемые для размещения объекты федерального(Ф), регионального(Р), местного значения (М)**
		функциональная зона		РНГП/ППТ/Концепцией	
	вблизи д. Косякино	Планируемая функциональная зона	2,45	в соответствии с РНГП/ППТ/Концепцией	-
	вблизи с. Никулино	Планируемая функциональная зона	2,94	в соответствии с РНГП/ППТ/Концепцией	-
	вблизи д. Арменево	Планируемая функциональная зона	31,31	в соответствии с РНГП/ППТ/Концепцией	-
	вблизи д. Тимонино	Планируемая функциональная зона	3,29	в соответствии с РНГП/ППТ/Концепцией	-
	вблизи с. Заворово	Планируемая функциональная зона	0,10	в соответствии с РНГП/ППТ/Концепцией	-
	вблизи с. Заворово	Планируемая функциональная зона	4,68	в соответствии с РНГП/ППТ/Концепцией	-
	вблизи с. Карпово	Планируемая функциональная зона	94,73	в соответствии с РНГП/ППТ/Концепцией	-
	вблизи д. Косякино	Планируемая функциональная зона	4,92	в соответствии с РНГП/ППТ/Концепцией	-
	вблизи с. Никулино	Планируемая функциональная зона	2,48	в соответствии с РНГП/ППТ/Концепцией	-
	вблизи с. Никулино	Планируемая функциональная зона	0,28	в соответствии с РНГП/ППТ/Концепцией	-
	вблизи с. Никулино	Планируемая функциональная зона	0,92	в соответствии с РНГП/ППТ/Концепцией	-
	вблизи с. Никитское	Планируемая функциональная зона	22,21	в соответствии с РНГП/ППТ/Концепцией	-
	вблизи д.Юсупово	Планируемая функциональная зона	13,32	в соответствии с РНГП/ППТ/Концепцией	-
	д. Кузяево	Планируемая функциональная зона	10,26	в соответствии с РНГП/ППТ/Концепцией	-
	вблизи с. Речицы	Планируемая функциональная зона	62,04	в соответствии с РНГП/ППТ/Концепцией	-
	вблизи с. Еганово	Планируемая функциональная зона	0,60	в соответствии с РНГП/ППТ/Концепцией	-
	вблизи с. Синьково	Планируемая	3,58	в соответствии с	-

Страница 978/3236, документ 573af594a40d0f29e616b139611b0587
подписан 01.09.2025, опубликован 01.09.2025 в сетевом
издании "РАММЕДИА", тел. +7 (496) 463-12-67, rampnews.ru

Функциональные зоны	Местоположение	Мероприятия территориального планирования	Площадь зоны, га	Параметры планируемого развития *	Планируемые для размещения объекты федерального(Ф), регионального(Р), местного значения (М)**
		функциональная зона		РНГП/ППТ/Концепцией	
	вблизи д. Ивановка	Планируемая функциональная зона	42,96	в соответствии с РНГП/ППТ/Концепцией	-
	вблизи с. Синьково	Планируемая функциональная зона	2,15	в соответствии с РНГП/ППТ/Концепцией	-
	вблизи с. Синьково	Планируемая функциональная зона	5,74	в соответствии с РНГП/ППТ/Концепцией	-
	вблизи с. Синьково	Планируемая функциональная зона	1,84	в соответствии с РНГП/ППТ/Концепцией	-
	вблизи с. Синьково	Планируемая функциональная зона	8,56	в соответствии с РНГП/ППТ/Концепцией	-
	вблизи с. Синьково	Планируемая функциональная зона	3,41	в соответствии с РНГП/ППТ/Концепцией	-
	вблизи д. Дурниха	Планируемая функциональная зона	6,00	в соответствии с РНГП/ППТ/Концепцией	-
	вблизи д. Бритово	Планируемая функциональная зона	0,30	в соответствии с РНГП/ППТ/Концепцией	-
	в районе д. Паткино	Планируемая функциональная зона	3,35	в соответствии с РНГП/ППТ/Концепцией	-
	в районе д. Ширяево	Планируемая функциональная зона	5,26	в соответствии с РНГП/ППТ/Концепцией	-
	вблизи д. Обухово	Планируемая функциональная зона	14,01	в соответствии с РНГП/ППТ/Концепцией	-
	вблизи д. Антоново	Планируемая функциональная зона	82,39	в соответствии с РНГП/ППТ/Концепцией	-
	вблизи с. Григорово	Планируемая функциональная зона	0,34	в соответствии с РНГП/ППТ/Концепцией	-
	вблизи д. Коробово	Планируемая функциональная зона	0,10	в соответствии с РНГП/ППТ/Концепцией	-
	вблизи с. Никулино	Планируемая функциональная зона	0,19	в соответствии с РНГП/ППТ/Концепцией	-
	вблизи с. Никулино	Планируемая функциональная зона	14,92	в соответствии с РНГП/ППТ/Концепцией	-
	вблизи д. Коробово	Планируемая	10,00	в соответствии с	-

Страница 979/3236, документ 573af594a40d0f29e616b139611b0587
подписан 01.09.2025, опубликован 01.09.2025 в сетевом
издании "РАММЕДИА", тел. +7 (496) 463-12-67, rampnews.ru

Функциональные зоны	Местоположение	Мероприятия территориального планирования	Площадь зоны, га	Параметры планируемого развития *	Планируемые для размещения объекты федерального(Ф), регионального(Р), местного значения (М)**
		функциональная зона		РНГП/ППТ/Концепцией	
	д. Первомайка	Планируемая функциональная зона	8,11	в соответствии с РНГП/ППТ/Концепцией	-
	вблизи д. Агашкино	Планируемая функциональная зона	2,17	в соответствии с РНГП/ППТ/Концепцией	-
	вблизи д. Коробово	Планируемая функциональная зона	10,04	в соответствии с РНГП/ППТ/Концепцией	-
	вблизи д. Коробово	Планируемая функциональная зона	13,48	в соответствии с РНГП/ППТ/Концепцией	-
	вблизи д. Коробово	Планируемая функциональная зона	6,12	в соответствии с РНГП/ППТ/Концепцией	-
	вблизи д. Соколово-Хомьянино	Планируемая функциональная зона	66,07	в соответствии с РНГП/ППТ/Концепцией	-
	вблизи д. Толмачѐво	Планируемая функциональная зона	2,53	в соответствии с РНГП/ППТ/Концепцией	-
	вблизи д. Толмачѐво	Планируемая функциональная зона	1,73	в соответствии с РНГП/ППТ/Концепцией	-
	вблизи д. Толмачѐво	Планируемая функциональная зона	17,68	в соответствии с РНГП/ППТ/Концепцией	-
	вблизи д. Толмачѐво	Планируемая функциональная зона	9,65	в соответствии с РНГП/ППТ/Концепцией	-
	вблизи д. Косякино	Планируемая функциональная зона	2,91	в соответствии с РНГП/ППТ/Концепцией	-
	вблизи д. Толмачѐво	Планируемая функциональная зона	8,22	в соответствии с РНГП/ППТ/Концепцией	-
	вблизи с. Заворово	Планируемая функциональная зона	20,68	в соответствии с РНГП/ППТ/Концепцией	-
	вблизи д. Толмачѐво	Планируемая функциональная зона	14,70	в соответствии с РНГП/ППТ/Концепцией	-
	вблизи с. Никулино	Планируемая функциональная зона	11,61	в соответствии с РНГП/ППТ/Концепцией	-
	вблизи с. Никулино	Планируемая функциональная зона	27,35	в соответствии с РНГП/ППТ/Концепцией	-
	вблизи с. Никулино	Планируемая	16,40	в соответствии с	-

Страница 980/3236, документ 573af594a40d0f29e616b139611b0587
подписан 01.09.2025, опубликован 01.09.2025 в сетевом
издании "РАММЕДИА", тел. +7 (496) 463-12-67, rampnews.ru

Функциональные зоны	Местоположение	Мероприятия территориального планирования	Площадь зоны, га	Параметры планируемого развития *	Планируемые для размещения объекты федерального(Ф), регионального(Р), местного значения (М)**
		функциональная зона		РНГП/ППТ/Концепцией	
	д. Агашкино	Планируемая функциональная зона	2,45	в соответствии с РНГП/ППТ/Концепцией	-
	вблизи д. Агашкино	Планируемая функциональная зона	23,08	в соответствии с РНГП/ППТ/Концепцией	-
	вблизи с. Никоновское	Планируемая функциональная зона	22,22	в соответствии с РНГП/ППТ/Концепцией	-
	вблизи с. Синьково	Планируемая функциональная зона	18,83	в соответствии с РНГП/ППТ/Концепцией	-
	вблизи с. Петровское	Планируемая функциональная зона	0,12	в соответствии с РНГП/ППТ/Концепцией	-
	вблизи д. Какузево	Планируемая функциональная зона	6,99	в соответствии с РНГП/ППТ/Концепцией	-
	вблизи д. Какузево	Планируемая функциональная зона	14,00	в соответствии с РНГП/ППТ/Концепцией	-
	вблизи д. Запрудное	Планируемая функциональная зона	5,36	в соответствии с РНГП/ППТ/Концепцией	-
	вблизи п. РАОС	Планируемая функциональная зона	11,10	в соответствии с РНГП/ППТ/Концепцией	-
	вблизи д. Запрудное	Планируемая функциональная зона	11,78	в соответствии с РНГП/ППТ/Концепцией	-
	Вблизи п. РАОС	Планируемая функциональная зона	5,03	в соответствии с РНГП/ППТ/Концепцией	-
	вблизи д. Старково	Планируемая функциональная зона	2,00	в соответствии с РНГП/ППТ/Концепцией	-
	вблизи д. Какузево	Планируемая функциональная зона	9,11	в соответствии с РНГП/ППТ/Концепцией	-
	Вблизи п. РАОС	Планируемая функциональная зона	2,64	в соответствии с РНГП/ППТ/Концепцией	-
	ИТОГО га		**13388,83**		
Зона, предназначенная для ведения садоводства и огородничества **СХ2***	Без указания местоположения	Существующая функциональная зона	0,09	сохранение существующего функционального назначения	-
	вблизи д. Коробово	Планируемая	63,38	в соответствии с	-

Страница 981/3236, документ 573af594a40d0f29e616b139611b0587
подписан 01.09.2025, опубликован 01.09.2025 в сетевом
издании "РАММЕДИА", тел. +7 (496) 463-12-67, rampnews.ru

Функциональные зоны	Местоположение	Мероприятия территориального планирования	Площадь зоны, га	Параметры планируемого развития *	Планируемые для размещения объекты федерального(Ф), регионального(Р), местного значения (М)**
		функциональная зона		РНГП/ППТ/Концепцией	
	вблизи д. Коробово	Планируемая функциональная зона	5,14	в соответствии с РНГП/ППТ/Концепцией	-
	вблизи д. Арменево	Планируемая функциональная зона	2,49	в соответствии с РНГП/ППТ/Концепцией	-
	вблизи д. Арменево	Планируемая функциональная зона	2,45	в соответствии с РНГП/ППТ/Концепцией	-
	вблизи с. Никулино	Планируемая функциональная зона	2,48	в соответствии с РНГП/ППТ/Концепцией	-
	вблизи д. Арменево	Планируемая функциональная зона	2,41	в соответствии с РНГП/ППТ/Концепцией	-
	вблизи д. Арменево	Планируемая функциональная зона	2,48	в соответствии с РНГП/ППТ/Концепцией	-
	вблизи д. Арменево	Планируемая функциональная зона	7,45	в соответствии с РНГП/ППТ/Концепцией	-
	вблизи д. Арменево	Планируемая функциональная зона	7,76	в соответствии с РНГП/ППТ/Концепцией	-
	вблизи д. Арменево	Планируемая функциональная зона	21,32	в соответствии с РНГП/ППТ/Концепцией	-
	вблизи д. Арменево	Планируемая функциональная зона	5,06	в соответствии с РНГП/ППТ/Концепцией	-
	вблизи с. Заворово	Планируемая функциональная зона	11,49	в соответствии с РНГП/ППТ/Концепцией	-
	вблизи д. Толмачѐво	Планируемая функциональная зона	55,83	в соответствии с РНГП/ППТ/Концепцией	-
	вблизи д. Арменево	Планируемая функциональная зона	27,78	в соответствии с РНГП/ППТ/Концепцией	-
	вблизи д. Арменево	Планируемая функциональная зона	47,41	в соответствии с РНГП/ППТ/Концепцией	-
	вблизи д. Арменево	Планируемая функциональная зона	4,10	в соответствии с РНГП/ППТ/Концепцией	-
	вблизи д. Арменево	Планируемая функциональная зона	4,97	в соответствии с РНГП/ППТ/Концепцией	-
	вблизи с. Никулино	Планируемая	29,83	в соответствии с	-

Страница 982/3236, документ 573af594a40d0f29e616b139611b0587 подписан 01.09.2025, опубликован 01.09.2025 в сетевом издании "РАММЕДИА", тел. +7 (496) 463-12-67, rampnews.ru

Функциональные зоны	Местоположение	Мероприятия территориального планирования	Площадь зоны, га	Параметры планируемого развития *	Планируемые для размещения объекты федерального(Ф), регионального(Р), местного значения (М)**
		функциональная зона		РНГП/ППТ/Концепцией	
	вблизи д. Коробово	Планируемая функциональная зона	15,59	в соответствии с РНГП/ППТ/Концепцией	-
	вблизи д. Коробово	Планируемая функциональная зона	22,62	в соответствии с РНГП/ППТ/Концепцией	-
	вблизи д. Косякино	Планируемая функциональная зона	2,44	в соответствии с РНГП/ППТ/Концепцией	-
	вблизи д. Косякино	Планируемая функциональная зона	4,59	в соответствии с РНГП/ППТ/Концепцией	-
	вблизи д. Косякино	Планируемая функциональная зона	2,44	в соответствии с РНГП/ППТ/Концепцией	-
	вблизи д. Косякино	Планируемая функциональная зона	18,94	в соответствии с РНГП/ППТ/Концепцией	-
	вблизи д. Косякино	Планируемая функциональная зона	2,45	в соответствии с РНГП/ППТ/Концепцией	-
	вблизи д. Соколово-Хомьянино	Планируемая функциональная зона	2,36	в соответствии с РНГП/ППТ/Концепцией	-
	вблизи с. Никулино	Планируемая функциональная зона	2,53	в соответствии с РНГП/ППТ/Концепцией	-
	вблизи с. Никулино	Планируемая функциональная зона	19,60	в соответствии с РНГП/ППТ/Концепцией	-
	вблизи с. Никулино	Планируемая функциональная зона	2,71	в соответствии с РНГП/ППТ/Концепцией	-
	ИТОГО га		**400,19**		
Зона сельскохозяйственного назначения (сельскохозяйственные угодья, сельскохозяйственное производство) **СХ1**	Без указания местоположения	Существующая функциональная зона	38785,23	сохранение существующего функционального назначения	-
	с. Гжель (вдоль А-107 ММК)	Планируемая функциональная зона	65,25	в соответствии с РНГП/ППТ/Концепцией	-
	вблизи д. Юрасово	Планируемая функциональная зона	28,02	в соответствии с РНГП/ППТ/Концепцией	-
	вблизи д. Аргуново	Планируемая функциональная зона	43,53	в соответствии с РНГП/ППТ/Концепцией	-
	вблизи с. Степановское	Планируемая	83,76	в соответствии с	-

Страница 983/3236, документ 573af594a40d0f29e616b139611b0587 подписан 01.09.2025, опубликован 01.09.2025 в сетевом издании "РАММЕДИА", тел. +7 (496) 463-12-67, ramnews.ru

Функциональные зоны	Местоположение	Мероприятия территориального планирования	Площадь зоны, га	Параметры планируемого развития *	Планируемые для размещения объекты федерального(Ф), регионального(Р), местного значения (М)**
		функциональная зона		РНГП/ППТ/Концепцией	
	вблизи с. Никитское	Планируемая функциональная зона	23,48	в соответствии с РНГП/ППТ/Концепцией	-
	вблизи с. Никитское (вдоль М-5 "Урал")	Планируемая функциональная зона	14,49	в соответствии с РНГП/ППТ/Концепцией	-
	ИТОГО га		**39043,75**		
Иные зоны сельскохозяйственного назначения **СХ4**	Без указания местоположения	Существующая функциональная зона	852,71	сохранение существующего функционального назначения	
	вблизи д. Петровское	Планируемая функциональная зона	16,33	в соответствии с РНГП/ППТ/Концепцией	-
	ИТОГО га		**869,04**		
	ВСЕГО га		**53701,82**		

3.5. Параметры планируемого развития зон рекреационного назначения

Таблица 3.5.1

Функциональные зоны	Местоположение	Мероприятия территориального планирования	Площадь зоны, га	Параметры планируемого развития*	Планируемые для размещения объекты федерального(Ф), регионального(Р), местного значения (М)**
Зона рекреационного назначения **Р**	Без указания местоположения	Существующая функциональная зона	14,28	сохранение существующего функционального назначения	
	ИТОГО га		**14,28**		
Зона озелененных территорий (лесопарки, парки, сады, скверы, бульвары, городские леса и другие) **Р1**	Без указания местоположения	Существующая функциональная зона	410,78	сохранение существующего функционального назначения	-
	Раменский МО	Планируемая функциональная зона	176,16	в соответствии с РНГП/ППТ/Концепцией	-
	ИТОГО га		**586,94**		

Страница 984/3236, документ 573af594a40d0f29e616b139611b0587
подписан 01.09.2025, опубликован 01.09.2025 в сетевом
издании "РАММЕДИА", тел. +7 (496) 463-12-67, ramnews.ru

Функциональные зоны	Местоположение	Мероприятия территориального планирования	Площадь зоны, га	Параметры планируемого развития*	Планируемые для размещения объекты федерального(Ф), регионального(Р), местного значения (М)**
Зона лесов **Р3**	Без указания местоположения	Существующая функциональная зона	44565,03	сохранение существующего функционального назначения	-
	ИТОГО га		**44565,03**		
Лесопарковая зона **Р4**	Без указания местоположения	Существующая функциональная зона	5154,14	сохранение существующего функционального назначения	Амбулаторно-поликлиническое учреждение (Р)
	п. Раменской агрохимстанции (РАОС)	Планируемая функциональная зона	0,79	в соответствии с РНГП/ППТ/Концепцией	
	д. Редькино	Планируемая функциональная зона	0,90	в соответствии с РНГП/ППТ/Концепцией	
	д. Редькино	Планируемая функциональная зона	4,20	в соответствии с РНГП/ППТ/Концепцией	
	д. Редькино	Планируемая функциональная зона	0,90	в соответствии с РНГП/ППТ/Концепцией	
	ИТОГО га		**5160,93**		
Зона отдыха и туризма **Р5**	Без указания местоположения	Существующая функциональная зона	423,78	сохранение существующего функционального назначения	-
	д. Коняшино	Планируемая функциональная зона	4,82	в соответствии с РНГП/ППТ/Концепцией	
	с. Софьино	Планируемая функциональная зона	4,69	в соответствии с РНГП/ППТ/Концепцией	
	п. Гжель	Планируемая функциональная зона	2,42	в соответствии с РНГП/ППТ/Концепцией	
	п. станции Бронницы	Планируемая функциональная зона	1,60	в соответствии с РНГП/ППТ/Концепцией	
	д. Каменное Тяжино	Планируемая функциональная зона	1,74	в соответствии с РНГП/ППТ/Концепцией	
	д. Бахтеево	Планируемая функциональная зона	3,19	в соответствии с РНГП/ППТ/Концепцией	

Страница 985/3236, документ 573af594a40d0f29e616b139611b0587
подписан 01.09.2025, опубликован 01.09.2025 в сетевом
издании "РАММЕДИА", тел. +7 (496) 463-12-67, ramnews.ru

Функциональные зоны	Местоположение	Мероприятия территориального планирования	Площадь зоны, га	Параметры планируемого развития*	Планируемые для размещения объекты федерального(Ф), регионального(Р), местного значения (М)**
	д. Каменно Тяжино, ул.Боровская	Планируемая функциональная зона	1,83	в соответствии с РНГП/ППТ/Концепцией	
	с. Михайловская Слобода	Планируемая функциональная зона	0,50	в соответствии с РНГП/ППТ/Концепцией	
	п.г.т. Удельная	Планируемая функциональная зона	0,49	в соответствии с РНГП/ППТ/Концепцией	
	п.г.т. Удельная	Планируемая функциональная зона	0,84	в соответствии с РНГП/ППТ/Концепцией	
	п. Рылеево, ул. Прибрежная	Планируемая функциональная зона	2,97	в соответствии с РНГП/ППТ/Концепцией	
	п. им. Тельмана	Планируемая функциональная зона	3,51	в соответствии с РНГП/ППТ/Концепцией	
	п. им. Тельмана	Планируемая функциональная зона	18,78	в соответствии с РНГП/ППТ/Концепцией	
	п. Гжельского кирпичного завода	Планируемая функциональная зона	9,05	в соответствии с РНГП/ППТ/Концепцией	
	с. Загорново	Планируемая функциональная зона	2,38	в соответствии с РНГП/ППТ/Концепцией	
	вблизи д. Фенино	Планируемая функциональная зона	6,66	в соответствии с РНГП/ППТ/Концепцией	
	вблизи д. Минино	Планируемая функциональная зона	7,04	в соответствии с РНГП/ППТ/Концепцией	
	вблизи д. Островцы	Планируемая функциональная зона	9,15	в соответствии с РНГП/ППТ/Концепцией	
	д. Нижнее Мячково	Планируемая функциональная зона	15,67	в соответствии с РНГП/ППТ/Концепцией	
	вблизи д. Минино	Планируемая функциональная зона	3,70	в соответствии с РНГП/ППТ/Концепцией	
	вблизи п. Раменской агрохимстанции (РАОС)	Планируемая функциональная зона	0,31	в соответствии с РНГП/ППТ/Концепцией	
	ИТОГО га		**525,11**		
Иные рекреационные зоны **Р6**	Без указания местоположения	Существующая функциональная зона	6,29	сохранение существующего функционального	-

Страница 986/3236, документ 573af594a40d0f29e616b139611b0587
подписан 01.09.2025, опубликован 01.09.2025 в сетевом
издании "РАММЕДИА", тел. +7 (496) 463-12-67, ramnews.ru

Функциональные зоны	Местоположение	Мероприятия территориального планирования	Площадь зоны, га	Параметры планируемого развития*	Планируемые для размещения объекты федерального(Ф), регионального(Р), местного значения (М)**
				назначения	
	ИТОГО га		**6,29**		
	ВСЕГО га		**50858,58**		

Функциональные зоны	Местоположение	Мероприятия территориального планирования	Площадь зоны, га	Параметры планируемого развития*	Планируемые для размещения объекты федерального(Ф), регионального(Р)**
Зона осуществления историко-культурной деятельности **Р9**	Без указания местоположения	Существующая функциональная зона	215,41	сохранение существующего функционального назначения	
	ИТОГО га		**215,41**		
	ВСЕГО га		**215,41**		

3.6.Параметры планируемого развития зон специального назначения

Таблица 3.6.1

Функциональные зоны	Местоположение	Мероприятия территориального планирования	Площадь зоны, га	Параметры планируемого развития	Планируемые для размещения объекты федерального(Ф), регионального(Р), местного значения (М)**
Зона кладбищ **СП1**	Без указания местоположения	Существующая функциональная зона	191,50	- сохранение функционального использования с существующими параметрами.	-

Страница 987/3236, документ 573af594a40d0f29e616b139611b0587 подписан 01.09.2025, опубликован 01.09.2025 в сетевом издании "РАММЕДИА", тел. +7 (496) 463-12-67, ramnews.ru

	г. Раменское	Планируемая функциональная зона	1,96	в соответствии с РНГП/ППТ/Концепцией	
	вблизи д. Панино	Планируемая функциональная зона	7,46	в соответствии с РНГП/ППТ/Концепцией	
	г. Раменское, Донинское шоссе западнее существ.кладбища	Планируемая функциональная зона	1,20	в соответствии с РНГП/ППТ/Концепцией	
	с. Заворово	Планируемая функциональная зона	0,96	в соответствии с РНГП/ППТ/Концепцией	
	д. Редькино	Планируемая функциональная зона	0,88	в соответствии с РНГП/ППТ/Концепцией	
	севернее д. Юрово (вдоль А-107 ММК)	Планируемая функциональная зона	19,93	в соответствии с РНГП/ППТ/Концепцией	
	г. Раменское	Планируемая функциональная зона	0,15	в соответствии с РНГП/ППТ/Концепцией	
	г. Раменское	Планируемая функциональная зона	0,44	в соответствии с РНГП/ППТ/Концепцией	
	д. Коняшино	Планируемая функциональная зона	1,89	в соответствии с РНГП/ППТ/Концепцией	
	д. Захарово	Планируемая функциональная зона	0,92	в соответствии с РНГП/ППТ/Концепцией	
	вблизи д. Какузево	Планируемая функциональная зона	3,86	в соответствии с РНГП/ППТ/Концепцией	
	с. Кривцы	Планируемая функциональная зона	0,99	в соответствии с РНГП/ППТ/Концепцией	
	д. Меткомелино	Планируемая функциональная зона	0,72	в соответствии с РНГП/ППТ/Концепцией	
	с.Софьино	Планируемая функциональная зона	1,84	в соответствии с РНГП/ППТ/Концепцией	
	ИТОГО га		**234,70**		
Зоны специального назначения **СП**	Без указания местоположения	Существующая функциональная зона	85,39	- сохранение функционального использования с существующими параметрами.	
	вблизи пгт. Кратово	Планируемая функциональная зона	1,29	в соответствии с РНГП/ППТ/Концепцией	
	вблизи пгт. Кратово	Планируемая функциональная зона	6,81	в соответствии с РНГП/ППТ/Концепцией	
	ИТОГО га		**93,50**		

Страница 988/3236, документ 573af594a40d0f29e616b139611b0587 подписан 01.09.2025, опубликован 01.09.2025 в сетевом издании "РАММЕДИА", тел. +7 (496) 463-12-67, ramnews.ru

Зона режимных территорий **СП5**	Без указания местоположения	Существующая функциональная зона	526,70	- сохранение функционального использования с существующими параметрами.	-
	ИТОГО га		**526,70**		
Зона объектов обработки, утилизации, обезвреживания, размещения твердых коммунальных отходов **СП3**	Без указания местоположения	Существующая функциональная зона	6,36	- сохранение функционального использования с существующими параметрами.	
	северо-западнее д. Жирошкино	Планируемая функциональная зона	20,02	в соответствии с РНГП/ППТ/Концепцией	
	ИТОГО га		**26,38**		
Зона озелененных территорий специального назначения **СП4**	Без указания местоположения	Существующая функциональная зона	33,46	- сохранение функционального использования с существующими параметрами.	-
	д. Чулково	Планируемая функциональная зона	20,63	в соответствии с РНГП/ППТ/Концепцией	
	д. Нижнее Мячково	Планируемая функциональная зона	8,03	в соответствии с РНГП/ППТ/Концепцией	
	с. Зелѐная Слобода	Планируемая функциональная зона	3,55	в соответствии с РНГП/ППТ/Концепцией	-
	ИТОГО га		**65,67**		
	ВСЕГО га		**946,94**		

Функциональные зоны	**Местоположение**	**Мероприятия территориального планирования**	**Площадь зоны, га**	**Параметры планируемого развития***	**Планируемые для размещения объекты федерального(Ф), регионального(Р)****
Иные зоны **И**	Без указания местоположения	Существующая функциональная зона	1,84	сохранение существующего функционального назначения	
	ИТОГО га		**1,84**		
	ВСЕГО га		**1,84**		

Функциональные зоны	**Местоположение**	**Мероприятия территориального планирования**	**Площадь зоны, га**	**Параметры планируемого развития**	**Планируемые для размещения объекты федерального(Ф), регионального(Р)****
Зона акваторий **В**	Без указания местоположения	Существующая функциональная зона	672,34	сохранение существующего функционального назначения	
	ИТОГО га		**672,34**		
	ВСЕГО га		**672,34**		

Страница 989/3236, документ 573af594a40d0f29e616b139611b0587
подписан 01.09.2025, опубликован 01.09.2025 в сетевом
издании "РАММЕДИА", тел. +7 (496) 463-12-67, ramnews.ru

3.7. Параметры планируемого развития зон многофункционального назначения

Таблица 3.7.1

Функциональные зоны	Местоположение	Мероприятия территориального планирования	Площадь зоны, га	Параметры планируемого развития *	Планируемые для размещения объекты федерального(Ф), регионального(Р), местного значения (М)**
Многофункциональная зона с возможностью размещения жилой застройки **МФ1**	с. Быково	Планируемая функциональная зона	12,47	в соответствии с РНГП/ППТ/Концепцией	-
	ИТОГО га		**12,47**		
Многофункциональная зона без размещения жилой застройки **МФ2**	г. Раменское	Планируемая функциональная зона	1,47	в соответствии с РНГП/ППТ/Концепцией	-
	г. Раменское	Планируемая функциональная зона	8,52	в соответствии с РНГП/ППТ/Концепцией	-
	г. Раменское	Планируемая функциональная зона	140,08	в соответствии с РНГП/ППТ/Концепцией	Больничный стационар (Р), УКЦСОН (Р)
	г. Раменское, ул.Коммунистическая 19б	Планируемая функциональная зона	3,11	в соответствии с РНГП/ППТ/Концепцией	-
	г. Раменское (вдоль А-107 ММК)	Планируемая функциональная зона	21,37	в соответствии с РНГП/ППТ/Концепцией	-
	д. Становое	Планируемая функциональная зона	0,24	в соответствии с РНГП/ППТ/Концепцией	-
	с. Ульянино	Планируемая функциональная зона	0,42	в соответствии с РНГП/ППТ/Концепцией	-
	д. Тимонино	Планируемая функциональная зона	0,88	в соответствии с РНГП/ППТ/Концепцией	-
	с. Константиново	Планируемая функциональная зона	2,86	в соответствии с РНГП/ППТ/Концепцией	-

Страница 990/3236, документ 573af594a40d0f29e616b139611b0587
подписан 01.09.2025, опубликован 01.09.2025 в сетевом
издании "РАММЕДИА", тел. +7 (496) 463-12-67, rampews.ru

Функциональные зоны	Местоположение	Мероприятия территориального планирования	Площадь зоны, га	Параметры планируемого развития *	Планируемые для размещения объекты федерального(Ф), регионального(Р), местного значения (М)**
	г. Раменское	Планируемая функциональная зона	0,50	в соответствии с РНГП/ППТ/Концепцией	-
	д. Кузнецово	Планируемая функциональная зона	6,00	в соответствии с РНГП/ППТ/Концепцией	-
	п. Электроизолятор	Планируемая функциональная зона	5,59	в соответствии с РНГП/ППТ/Концепцией	-
	ИТОГО га		**191,04**		
Общественно-производственная зона **ОП**	Без указания местоположения	Существующая функциональная зона	41,11	сохранение существующего функционального назначения	-
	с. Кривцы	Планируемая функциональная зона	57,46	в соответствии с РНГП/ППТ/Концепцией	-
	д. Торопово	Планируемая функциональная зона	133,90	в соответствии с РНГП/ППТ/Концепцией	-
	д. Жуково	Планируемая функциональная зона	38,59	в соответствии с РНГП/ППТ/Концепцией	-
	вблизи с. Ганусово	Планируемая функциональная зона	2,00	в соответствии с РНГП/ППТ/Концепцией	-
	в районе д. Малышево	Планируемая функциональная зона	80,48	в соответствии с РНГП/ППТ/Концепцией	-
	с. Ганусово	Планируемая функциональная зона	24,51	в соответствии с РНГП/ППТ/Концепцией	-
	г. Раменское	Планируемая функциональная зона	11,60	в соответствии с РНГП/ППТ/Концепцией	-
	г. Раменское, в районе А-107 ММК	Планируемая функциональная зона	6,13	в соответствии с РНГП/ППТ/Концепцией	-
	г. Раменское	Планируемая функциональная зона	37,27	в соответствии с РНГП/ППТ/Концепцией	-
	д. Нижнее Мячково	Планируемая функциональная зона	24,42	в соответствии с РНГП/ППТ/Концепцией	-
	с. Игнатьево	Планируемая функциональная зона	1,80	в соответствии с РНГП/ППТ/Концепцией	-
	д. Становое	Планируемая функциональная зона	26,91	в соответствии с РНГП/ППТ/Концепцией	-
	с. Софьино	Планируемая функциональная зона	0,12	в соответствии с РНГП/ППТ/Концепцией	-

Страница 991/3236, документ 573af594a40d0f29e616b139611b0587
подписан 01.09.2025, опубликован 01.09.2025 в сетевом
издании "РАММЕДИА", тел. +7 (496) 463-12-67, ramnews.ru

Функциональные зоны	Местоположение	Мероприятия территориального планирования	Площадь зоны, га	Параметры планируемого развития *	Планируемые для размещения объекты федерального(Ф), регионального(Р), местного значения (М)**
	с. Софьино	Планируемая функциональная зона	0,76	в соответствии с РНГП/ППТ/Концепцией	-
	ИТОГО га		**487,05**		
Зона народных промыслов **НГП**	д. Фенино	Планируемая функциональная зона	0,46	в соответствии с РНГП/ППТ/Концепцией	-
	д. Фенино	Планируемая функциональная зона	3,76	в соответствии с РНГП/ППТ/Концепцией	-
	д. Трошково	Планируемая функциональная зона	1,72	в соответствии с РНГП/ППТ/Концепцией	-
	д. Бахтеево	Планируемая функциональная зона	2,97	в соответствии с РНГП/ППТ/Концепцией	-
	ИТОГО га		**8,91**		
	ВСЕГО га		**699,47**		

** РНГП – региональные нормативы градостроительного проектирования Московской области; ППТ – проект планировки территории; ГК – градостроительная концепция, одобренная решением Градостроительного совета Московской области*
***Объекты федерального и регионального значения приводятся в информационно-справочных целях и не являются предметом утверждения генерального плана. Количество и местоположение планируемых объектов могут уточняться в соответствии с проектами планировки территории и градостроительными концепциями, одобренными решениями Градостроительного совета Московской области.*

Страница 992/3236, документ 573af594a40d0f29e616b139611b0587
подписан 01.09.2025, опубликован 01.09.2025 в сетевом
издании "РАММЕДИА", тел. +7 (496) 463-12-67, ramnews.ru

4. ХАРАКТЕРИСТИКИ ЗОН С ОСОБЫМИ УСЛОВИЯМИ ИСПОЛЬЗОВАНИЯ ТЕРРИТОРИЙ В СЛУЧАЕ, ЕСЛИ УСТАНОВЛЕНИЕ ТАКИХ ЗОН ТРЕБУЕТСЯ В СВЯЗИ С РАЗМЕЩЕНИЕМ ПЛАНИРУЕМЫХ ОБЪЕКТОВ

На территории городского округа в связи с планируемым размещением объектов различного значения, оказывающих влияние на окружающую среду и нормируемые объекты, требуется установление следующих зон с особыми условиями использования территорий:

Санитарно-защитных зон предприятий, сооружений и иных объектов. В соответствии с постановлением Главного государственного санитарного врача РФ от 25.09.2007 № 74 (ред. от 28.02.2022) «О введении в действие новой редакции санитарно-эпидемиологических правил и нормативов СанПиН 2.2.1/2.1.1.1200-03 «Санитарно-защитные зоны и санитарная классификация предприятий, сооружений и иных объектов» ориентировочные (нормативные) санитарно-защитные зоны составляют:

- от отдельно стоящих гипермаркетов, супермаркетов, торговых комплексов и центров, торгово-развлекательных комплексов общей площадью более 2 тысяч кв. м с открытыми автостоянками для автомобилей посетителей вместимостью более 100 машиномест, предприятий общественного питания общей площадью более 500 кв. м, рынков продовольственных и промышленных товаров с открытыми автостоянками для автомобилей посетителей вместимостью более 100 машиномест – 50 м;
- от физкультурно-оздоровительных сооружений открытого типа с проведением спортивных игр со стационарными трибунами вместимостью от 1500 мест – 50 м;
- от станций технического обслуживания автомобилей, моек автомобилей –50-100 м;
- от ТЭС установленной электрической мощностью 600 МВт и выше, работающей на газовом и мазутном топливе – 500 м.
- от ТЭЦ и районных котельных тепловой мощностью от 200 Гкал/час, работающих на газовом топливе и мазутном топливе (последнее - как резервное топливо) – 300 м;
- от ТЭЦ и районных котельных тепловой мощностью менее 200 Гкал/час, работающих на твердом, жидком и газообразном топливе – 100 м;
- от сооружений механической и биологической очистки, а также иловых площадок, и (или) сооружений для механической и биологической очистки с термической обработкой осадка в закрытых помещениях с расчетной производительностью очистных сооружений от 5 тысяч до 50 тысяч куб. м/сутки – 300 м;
- от сооружений механической и биологической очистки, а также иловых площадок и (или) сооружений для механической и биологической очистки с термической обработкой осадка в закрытых помещениях с расчетной производительностью очистных сооружений до 5 тысяч куб. м/сутки – 100 м.
- от насосных станций и аварийно-регулирующих резервуаров, локальных очистных сооружений производительностью более 50 тысяч куб. м/сутки – 30 м; более 0,2 тысяч куб. м/сутки до 50,0 тысяч куб. м/сутки – 20 м; до 0,2 тысяч куб. м/сутки – 15 м.
- от очистных сооружений поверхностного стока закрытого типа – 50 м;
- от кладбищ смешанного и традиционного захоронения площадью от 10 до 20 га – 300 м;
- от мемориальных комплексов, кладбищ с погребением после кремации, колумбариев – 50 м.

Санитарных разрывов:

- от открытых автостоянок и паркингов – 10-50 м;
- от наземных гаражей-стоянок, паркингов закрытого типа – на основании результатов расчетов рассеивания загрязнений в атмосферном воздухе и уровней физического воздействия;

Страница 993/3236, документ 573af594a40d0f29e616b139611b0587
подписан 01.09.2025, опубликован 01.09.2025 в сетевом
издании "РАММЕДИА", тел. +7 (496) 463-12-67, ramnews.ru

- от улиц и автомобильных дорог местного значения, а также вдоль стандартных маршрутов полета в зоне взлета и посадки воздушных судов – на основании расчетов рассеивания загрязнения атмосферного воздуха и физических факторов (шума, вибрации, электромагнитных полей и др.) с последующим проведением натурных исследований и измерений.

В границах планируемых производственных и коммунальных зон, зон транспортной и инженерной инфраструктур, зон объектов сельскохозяйственного производства необходимо предусматривать такие виды деятельности предприятий и иных объектов, размеры санитарно-защитных зон от которых (в зависимости от характера производства) не затрагивают земельные участки для размещения:

- жилой застройки, объектов образовательного и медицинского назначения, спортивных сооружений открытого типа, организаций отдыха детей и их оздоровления, зон рекреационного назначения и для ведения дачного хозяйства и садоводства;
- объектов для производства и хранения лекарственных средств, объектов пищевых отраслей промышленности, оптовых складов продовольственного сырья и пищевой продукции, комплексов водопроводных сооружений для подготовки и хранения питьевой воды, использования земельных участков в целях производства, хранения и переработки сельскохозяйственной продукции, предназначенной для дальнейшего использования в качестве пищевой продукции, если химическое, физическое и (или) биологическое воздействие объекта, в отношении которого установлена санитарно-защитная зона, приведет к нарушению качества и безопасности таких средств, сырья, воды и продукции в соответствии с установленными к ним требованиями.

Информация по санитарно-защитным зонам приводится в материалах генерального плана в справочных целях и не является утверждаемой.

Порядок установления, изменения и прекращения существования санитарно-защитных зон, а также особые условия использования земельных участков, расположенных в границах санитарно-защитных зон устанавливаются «Правилами установления санитарно-защитных зон и использования земельных участков, расположенных в границах санитарно-защитных зон», утвержденными постановлением Правительства Российской Федерации от 3.03.2018 № 222.

Охранных зон газораспределительных сетей. В соответствии с постановлением Правительства РФ от 20.11.2000 № 878. Для газораспределительных сетей устанавливаются следующие охранные зоны:

- вдоль трасс наружных газопроводов - в виде территории, ограниченной условными линиями, проходящими на расстоянии 2 метров с каждой стороны газопровода;
- вдоль трасс подземных газопроводов из полиэтиленовых труб при использовании медного провода для обозначения трассы газопровода - в виде территории, ограниченной условными линиями, проходящими на расстоянии 3 метров от газопровода со стороны провода и 2 метров - с противоположной стороны;
- вокруг отдельно стоящих газорегуляторных пунктов - в виде территории, ограниченной замкнутой линией, проведенной на расстоянии 10 метров от границ этих объектов.

Охранных зон объектов связи. «Правилами охраны линий и сооружений связи Российской Федерации», утверждѐнными постановлением Правительства РФ от 9 июня 1995 г. № 578 для обеспечения сохранности действующих кабельных, радиорелейных и воздушных линий связи и линий радиофикации, а также сооружений связи, повреждение которых нарушает нормальную работу взаимоувязанной сети связи устанавливаются охранные зоны с особыми условиями использования.

- для подземных кабельных и для воздушных линий связи и линий радиофикации, расположенных вне населенных пунктов на безлесных участках, - в виде участков земли вдоль этих линий, определяемых параллельными прямыми, отстоящими от трассы подземного кабеля

Страница 994/3236, документ 573af594a40d0f29e616b139611b0587
подписан 01.09.2025, опубликован 01.09.2025 в сетевом
издании "РАММЕДИА", тел. +7 (496) 463-12-67, ramnews.ru

связи или от крайних проводов воздушных линий связи и линий радиофикации не менее чем на 2 метра с каждой стороны;

- для наземных и подземных необслуживаемых усилительных и регенерационных пунктов на кабельных линиях связи - в виде участков земли, определяемых замкнутой линией, отстоящей от центра установки усилительных и регенерационных пунктов или от границы их обвалования не менее чем на 3 метра и от контуров заземления не менее чем на 2 метра.

Охранных зон объектов электросетевого хозяйства.

Воздушные и кабельные линии электропередачи, в соответствии с постановлением Правительства РФ от 24.02.2009 № 160 (ред. от 21.12.2018) «О порядке установления охранных зон объектов электросетевого хозяйства и особых условий использования земельных участков, расположенных в границах таких зон», имеют охранные зоны, ограничивающие минимальные допустимые расстояния по приближению к ним застройки. Охранные зоны для воздушных линий составляют коридоры вдоль линий в виде части поверхности участка земли и воздушного пространства (на высоту, соответствующую высоте опор воздушных ЛЭП), ограниченной параллельными вертикальными плоскостями, отстоящими по обе стороны ЛЭП от крайних проводов при неотклонѐнном их положении на расстоянии:

− для ВЛ-500 кВ – 30 метров;

− для ВЛ-110 кВ – 20 метров;

− для ВЛ-35 кВ – 15 метров;

− для ВЛ-10 кВ – 10 метров;

− для ВЛ-6 кВ – 10 метров.

Вдоль подземных кабельных линий электропередачи также устанавливаются охранные зоны в виде участка земли, ограниченного параллельными вертикальными плоскостями, отстоящими от крайних кабелей на расстоянии 1 метра (независимо от напряжения).

Вокруг подстанций охранная зона устанавливается в виде части поверхности участка земли и воздушного пространства (на высоту, соответствующую высоте наивысшей точки подстанции), ограниченной вертикальными плоскостями, отстоящими от всех сторон ограждения подстанции по периметру на расстоянии равном охранной зоне от воздушных ЛЭП напряжением, соответствующим высшему классу напряжения подстанции.

Охранных зон тепловых сетей. В соответствии с «Правилами теплоснабжения в Московской области», утверждѐнными Первым заместителем Председателя Правительства Московской области в 2002 г.

Охранные зоны тепловых сетей устанавливаются вдоль трасс прокладки тепловых сетей в виде земельных участков шириной, определяемой углом естественного откоса грунта, но не менее 3 метров в каждую сторону, считая от края строительных конструкций тепловых сетей, или от наружной поверхности изолированного теплопровода бесканальной прокладки наружной поверхности изолированного теплопровода бесканальной прокладки.

Зоны санитарной охраны источников водоснабжения и водопроводов питьевого назначения (в соответствии с постановлением Главного государственного санитарного врача Российской Федерации от 14.03.2002 № 10 «О введении в действие Санитарных правил и норм «Зоны санитарной охраны источников водоснабжения и водопроводов питьевого назначения. СанПиН 2.1.4.1110-02»:

−от водозаборных узлов с сооружениями водоподготовки – организация зон санитарной охраны (ЗСО) водозаборных сооружений в составе 3-х поясов согласно гидрогеологическим расчѐтам. Первый пояс (строгого режима) включает территорию расположения водозаборов, площадок всех водопроводных сооружений и водопроводящего канала. Его назначение − защита места водозабора и водозаборных сооружений от случайного или умышленного загрязнения и повреждения. Граница первого пояса ЗСО устанавливается на расстоянии не

Страница 995/3236, документ 573af594a40d0f29e616b139611b0587
подписан 01.09.2025, опубликован 01.09.2025 в сетевом
издании "РАММЕДИА", тел. +7 (496) 463-12-67, ramnews.ru

менее 30 м от водозабора – при использовании защищенных подземных вод и на расстоянии не менее 50 м – при использовании недостаточно защищенных подземных вод. Граница первого пояса ЗСО должна совпадать с границей участка водозабора. Второй и третий пояса (пояса ограничений) включают территорию, предназначенную для предупреждения загрязнения воды источников водоснабжения.

Санитарная охрана водоводов обеспечивается санитарно-защитной полосой.

а) при отсутствии грунтовых вод - не менее 10 м при диаметре водоводов до 1000 мм и не менее 20 м при диаметре водоводов более 1000 мм;
б) при наличии грунтовых вод - не менее 50 м вне зависимости от диаметра водоводов.

Информация по зонам с особыми условиями использования территории приводится в материалах генерального плана в справочных целях и не является утверждаемой.

Порядок установления, изменения, прекращения существования зон с особыми условиями использования территорий регламентируется Земельным кодексов Российской Федерации (статья 106).

Зоны с особыми условиями использования территорий, в том числе возникающие в силу закона, ограничения использования земельных участков в таких зонах считаются установленными, измененными со дня внесения сведений о зоне с особыми условиями использования территории, соответствующих изменений в сведения о такой зоне в Единый государственный реестр недвижимости. Зоны с особыми условиями использования территорий считаются прекратившими существование, а ограничения использования земельных участков в таких зонах недействующими со дня исключения сведений о зоне с особыми условиями использования территории из Единого государственного реестра недвижимости, если иное не предусмотрено настоящей статьей, федеральным законом.

Страница 996/3236, документ 573af594a40d0f29e616b139611b0587
подписан 01.09.2025, опубликован 01.09.2025 в сетевом
издании "РАММЕДИА", тел. +7 (496) 463-12-67, ramnews.ru

ПРОЕКТ ГЕНЕРАЛЬНОГО ПЛАНА РАМЕНСКОГО МУНИЦИПАЛЬНОГО ОКРУГА МОСКОВСКОЙ ОБЛАСТИ

ПРИЛОЖЕНИЕ.

Приложение. Сведения о границе населенного пункта, которые должны содержать графическое описание местоположения границы населенного пункта, перечень координат характерных точек этих границ в системе координат, используемой для ведения Единого государственного реестра недвижимости, подготовленные в соответствии с приказом Росреестра от 26.07.2022 №П/0292

(материалы в электронном виде)

1 ЭТАП

2025

Страница 997/3236, документ 573af594a40d0f29e616b139611b0587 подписан 01.09.2025, опубликован 01.09.2025 в сетевом издании "РАММЕДИА", тел. +7 (496) 463-12-67, ramnews.ru

НИиПИ градостроительства

КОМИТЕТ ПО АРХИТЕКТУРЕ И ГРАДОСТРОИТЕЛЬСТВУ
МОСКОВСКОЙ ОБЛАСТИ

Государственное автономное учреждение Московской области
«Научно-исследовательский и проектный институт градостроительства»
(ГАУ МО «НИиПИ градостроительства»)

143960, Московская область, г. Реутов, проспект Мира, д. 57, помещение III, тел: +7 (495) 242 77 07, niipi@mosreg.ru

Государственное задание № 834.7 на 2025 год

ПРОЕКТ ГЕНЕРАЛЬНОГО ПЛАНА РАМЕНСКОГО МУНИЦИПАЛЬНОГО ОКРУГА МОСКОВСКОЙ ОБЛАСТИ

1 ЭТАП

ПРИЛОЖЕНИЕ.
Приложение. Сведения о границе населенного пункта, которые должны содержать графическое описание местоположения границы населенного пункта, перечень координат характерных точек этих границ в системе координат, используемой для ведения Единого государственного реестра недвижимости, подготовленные в соответствии с приказом Росреестра от 26.07.2022 №П/0292 (материалы в электронном виде)

И. о. директора	**А.Н. Чуньков**
Руководитель мастерской №3	**Н.В. Макаров**
Начальник отдела №2 мастерской №3	**В.И. Лавренко**

2025

Архив. № подл | Подпись и дата | Взамен Арх..№ | ФИО, подпись и дата визирования Техотделом

Страница 998/3236, документ 573af594a40d0f29e616b139611b0587
подписан 01.09.2025, опубликован 01.09.2025 в сетевом
издании "РАММЕДИА", тел. +7 (496) 463-12-67, ramnews.ru

ГРАФИЧЕСКОЕ ОПИСАНИЕ
местоположения границ населенных пунктов, территориальных зон, особо охраняемых природных территорий, зон с особыми условиями использования территории

г. Раменское

(наименование объекта, местоположение границ которого описано (далее - объект))

Раздел 1

Сведения об объекте

№ п/п	Характеристики объекта	Описание характеристик
1	2	3
1.	Местоположение объекта	Московская область, Раменский муниципальный округ
2.	Площадь объекта +/- величина погрешности определения площади (Р +/- Дельта Р)	50880376 кв. м ± 2497 кв. м
3.	Иные характеристики объекта	

Страница 999/3236, документ 573af594a40d0f29e616b139611b0587
подписан 01.09.2025, опубликован 01.09.2025 в сетевом
издании "РАММЕДИА", тел. +7 (496) 463-12-67, ramnews.ru

Раздел 2

Сведения о местоположении границ объекта

1. Система координат МСК-50, зона 2

2. Сведения о характерных точках границ объекта

Обозначение характерных точек границ	Координаты, м		Метод определения координат характерной точки	Средняя квадратическая погрешность положения характерной точки (Mt), м	Описание обозначения точки на местности (при наличии)
	X	Y			
1	2	3	4	5	6
1	447563.06	2231383.98	Картометрический	0,1	-
2	447539.15	2231446.08	Картометрический	0,1	-
3	447488.93	2231455.28	Картометрический	0,1	-
4	447475.73	2231397.14	Картометрический	0,1	-
1	447563.06	2231383.98	Картометрический	0,1	-
5	437404.78	2241857.27	Картометрический	0,1	-
6	437430.20	2241770.74	Картометрический	0,1	-
7	437480.26	2241611.46	Картометрический	0,1	-
8	437552.30	2241474.86	Картометрический	0,1	-
9	437662.85	2241491.58	Картометрический	0,1	-
10	437813.05	2241520.49	Картометрический	0,1	-
11	437924.23	2241540.07	Картометрический	0,1	-
12	438009.86	2241551.96	Картометрический	0,1	-
13	437878.37	2242004.58	Картометрический	0,1	-
14	437862.97	2241999.82	Картометрический	0,1	-
5	437404.78	2241857.27	Картометрический	0,1	-
15	437876.76	2241526.22	Картометрический	0,1	-
16	437878.01	2241502.31	Картометрический	0,1	-
17	437878.37	2241495.53	Картометрический	0,1	-
18	437955.76	2241509.64	Картометрический	0,1	-
19	437981.47	2241515.55	Картометрический	0,1	-
20	437974.77	2241545.86	Картометрический	0,1	-
21	437927.76	2241532.42	Картометрический	0,1	-
15	437876.76	2241526.22	Картометрический	0,1	-
22	438124.95	2241380.32	Картометрический	0,1	-
23	438149.43	2241335.83	Картометрический	0,1	-
24	438153.95	2241337.56	Картометрический	0,1	-
25	438195.53	2241353.47	Картометрический	0,1	-
26	438171.56	2241398.25	Картометрический	0,1	-
27	438148.39	2241441.57	Картометрический	0,1	-
28	438100.25	2241425.22	Картометрический	0,1	-
22	438124.95	2241380.32	Картометрический	0,1	-
29	444615.88	2237374.39	Картометрический	0,1	-
30	444584.40	2237361.66	Картометрический	0,1	-
31	444667.00	2237228.00	Картометрический	0,1	-

Страница 1000/3236, документ 573af594a40d0f29e616b139611b0587 подписан 01.09.2025, опубликован 01.09.2025 в сетевом издании "РАММЕДИА", тел. +7 (496) 463-12-67, ramnews.ru

Раздел 2

Сведения о местоположении границ объекта

Обозначение характерных точек границ	Координаты, м		Метод определения координат характерной точки	Средняя квадратическая погрешность положения характерной точки (Mt), м	Описание обозначения точки на местности (при наличии)
	X	Y			
1	2	3	4	5	6
32	444806.00	2237325.00	Картометрический	0,1	-
33	444793.00	2237393.00	Картометрический	0,1	-
34	444791.24	2237477.63	Картометрический	0,1	-
35	444791.00	2237489.00	Картометрический	0,1	-
36	444681.29	2237417.20	Картометрический	0,1	-
29	444615.88	2237374.39	Картометрический	0,1	-
37	447930.48	2230787.84	Картометрический	0,1	-
38	447980.86	2230788.13	Картометрический	0,1	-
39	447931.60	2230838.92	Картометрический	0,1	-
40	447906.86	2230836.03	Картометрический	0,1	-
37	447930.48	2230787.84	Картометрический	0,1	-
41	448127.33	2230662.11	Картометрический	0,1	-
42	448131.38	2230654.51	Картометрический	0,1	-
43	448133.54	2230650.46	Картометрический	0,1	-
44	448142.59	2230635.64	Картометрический	0,1	-
45	448142.51	2230635.57	Картометрический	0,1	-
46	448157.61	2230610.41	Картометрический	0,1	-
47	448153.44	2230607.63	Картометрический	0,1	-
48	448157.56	2230601.30	Картометрический	0,1	-
49	448163.10	2230593.53	Картометрический	0,1	-
50	448165.01	2230590.74	Картометрический	0,1	-
51	448166.96	2230587.95	Картометрический	0,1	-
52	448167.13	2230588.12	Картометрический	0,1	-
53	448171.47	2230583.95	Картометрический	0,1	-
54	448189.41	2230566.68	Картометрический	0,1	-
55	448189.70	2230566.99	Картометрический	0,1	-
56	448193.84	2230571.03	Картометрический	0,1	-
57	448200.51	2230564.42	Картометрический	0,1	-
58	448200.66	2230564.27	Картометрический	0,1	-
59	448210.13	2230554.90	Картометрический	0,1	-
60	448210.94	2230554.09	Картометрический	0,1	-
61	448213.11	2230556.68	Картометрический	0,1	-
62	448215.65	2230553.45	Картометрический	0,1	-
63	448232.68	2230531.85	Картометрический	0,1	-
64	448233.59	2230530.73	Картометрический	0,1	-
65	448228.17	2230519.36	Картометрический	0,1	-
66	448217.66	2230490.27	Картометрический	0,1	-
67	448206.67	2230459.86	Картометрический	0,1	-
68	448204.20	2230453.02	Картометрический	0,1	-
69	448204.20	2230453.00	Картометрический	0,1	-

Страница 1001/3236, документ 573af594a40d0f29e616b139611b0587 подписан 01.09.2025, опубликован 01.09.2025 в сетевом издании "РАММЕДИА", тел. +7 (496) 463-12-67, ramnews.ru

Раздел 2

Сведения о местоположении границ объекта

Обозначение характерных точек границ	Координаты, м		Метод определения координат характерной точки	Средняя квадратическая погрешность положения характерной точки (Mt), м	Описание обозначения точки на местности (при наличии)
	X	Y			
1	2	3	4	5	6
70	448195.85	2230429.90	Картометрический	0,1	-
71	448196.35	2230427.64	Картометрический	0,1	-
72	448207.90	2230429.54	Картометрический	0,1	-
73	448221.08	2230427.31	Картометрический	0,1	-
74	448234.13	2230425.08	Картометрический	0,1	-
75	448239.38	2230426.08	Картометрический	0,1	-
76	448242.39	2230426.65	Картометрический	0,1	-
77	448245.75	2230427.29	Картометрический	0,1	-
78	448246.38	2230427.41	Картометрический	0,1	-
79	448259.55	2230405.79	Картометрический	0,1	-
80	448259.95	2230405.14	Картометрический	0,1	-
81	448268.86	2230390.52	Картометрический	0,1	-
82	448271.55	2230386.11	Картометрический	0,1	-
83	448272.72	2230384.18	Картометрический	0,1	-
84	448273.83	2230385.12	Картометрический	0,1	-
85	448300.37	2230407.66	Картометрический	0,1	-
86	448369.58	2230448.99	Картометрический	0,1	-
87	448540.57	2230482.84	Картометрический	0,1	-
88	448732.60	2230516.38	Картометрический	0,1	-
89	448611.81	2230663.85	Картометрический	0,1	-
90	448592.49	2230686.85	Картометрический	0,1	-
91	448589.14	2230690.22	Картометрический	0,1	-
92	448587.28	2230718.79	Картометрический	0,1	-
93	448586.94	2230720.18	Картометрический	0,1	-
94	448585.36	2230721.67	Картометрический	0,1	-
95	448580.96	2230727.82	Картометрический	0,1	-
96	448582.91	2230729.25	Картометрический	0,1	-
97	449225.29	2231199.51	Картометрический	0,1	-
98	449251.00	2231218.33	Картометрический	0,1	-
99	449160.83	2231341.02	Картометрический	0,1	-
100	448889.39	2231708.51	Картометрический	0,1	-
101	448897.52	2231716.65	Картометрический	0,1	-
102	448891.18	2231725.34	Картометрический	0,1	-
103	448878.22	2231743.12	Картометрический	0,1	-
104	448871.36	2231752.52	Картометрический	0,1	-
105	448643.88	2232058.64	Картометрический	0,1	-
106	448561.76	2232174.80	Картометрический	0,1	-
107	448424.34	2232358.52	Картометрический	0,1	-
108	448429.14	2232366.71	Картометрический	0,1	-
109	448430.30	2232377.34	Картометрический	0,1	-

Страница 1002/3236, документ 573af594a40d0f29e616b139611b0587 подписан 01.09.2025, опубликован 01.09.2025 в сетевом издании "РАММЕДИА", тел. +7 (496) 463-12-67, ramnews.ru

Раздел 2

Сведения о местоположении границ объекта

Обозначение характерных точек границ	Координаты, м		Метод определения координат характерной точки	Средняя квадратическая погрешность положения характерной точки (Mt), м	Описание обозначения точки на местности (при наличии)
	X	Y			
1	2	3	4	5	6
110	448426.44	2232387.50	Картометрический	0,1	-
111	448324.64	2232518.70	Картометрический	0,1	-
112	448284.31	2232574.16	Картометрический	0,1	-
113	448218.27	2232642.46	Картометрический	0,1	-
114	448204.00	2232662.06	Картометрический	0,1	-
115	448201.07	2232659.97	Картометрический	0,1	-
116	448194.60	2232669.05	Картометрический	0,1	-
117	448195.03	2232673.48	Картометрический	0,1	-
118	448160.48	2232721.73	Картометрический	0,1	-
119	448167.26	2232728.44	Картометрический	0,1	-
120	448149.26	2232754.07	Картометрический	0,1	-
121	448140.91	2232748.02	Картометрический	0,1	-
122	448091.45	2232821.07	Картометрический	0,1	-
123	447959.29	2233000.27	Картометрический	0,1	-
124	447968.18	2233006.50	Картометрический	0,1	-
125	447961.72	2233014.96	Картометрический	0,1	-
126	447936.38	2233048.00	Картометрический	0,1	-
127	447923.96	2233063.49	Картометрический	0,1	-
128	447906.47	2233087.70	Картометрический	0,1	-
129	447884.74	2233118.36	Картометрический	0,1	-
130	447819.79	2233207.07	Картометрический	0,1	-
131	447719.62	2233344.25	Картометрический	0,1	-
132	447708.60	2233336.12	Картометрический	0,1	-
133	447627.11	2233452.03	Картометрический	0,1	-
134	447503.37	2233626.40	Картометрический	0,1	-
135	447504.73	2233629.24	Картометрический	0,1	-
136	447490.66	2233648.18	Картометрический	0,1	-
137	447477.73	2233668.39	Картометрический	0,1	-
138	447477.32	2233670.69	Картометрический	0,1	-
139	447461.13	2233695.78	Картометрический	0,1	-
140	447457.29	2233699.13	Картометрический	0,1	-
141	447439.46	2233723.14	Картометрический	0,1	-
142	447437.70	2233723.84	Картометрический	0,1	-
143	447414.46	2233758.92	Картометрический	0,1	-
144	447411.38	2233763.55	Картометрический	0,1	-
145	447393.52	2233791.02	Картометрический	0,1	-
146	447381.47	2233783.55	Картометрический	0,1	-
147	447375.75	2233792.38	Картометрический	0,1	-
148	447376.91	2233792.99	Картометрический	0,1	-
149	447374.04	2233798.49	Картометрический	0,1	-

Страница 1003/3236, документ 573af594a40d0f29e616b139611b0587 подписан 01.09.2025, опубликован 01.09.2025 в сетевом издании "РАММЕДИА", тел. +7 (496) 463-12-67, ramnews.ru

Раздел 2

Сведения о местоположении границ объекта

Обозначение характерных точек границ	Координаты, м		Метод определения координат характерной точки	Средняя квадратическая погрешность положения характерной точки (Mt), м	Описание обозначения точки на местности (при наличии)
	X	Y			
1	2	3	4	5	6
150	447373.51	2233798.21	Картометрический	0,1	-
151	447369.90	2233805.13	Картометрический	0,1	-
152	447366.41	2233803.30	Картометрический	0,1	-
153	447341.50	2233841.18	Картометрический	0,1	-
154	447336.62	2233852.53	Картометрический	0,1	-
155	447339.18	2233854.46	Картометрический	0,1	-
156	447340.09	2233858.87	Картометрический	0,1	-
157	447326.66	2233880.76	Картометрический	0,1	-
158	447324.94	2233879.74	Картометрический	0,1	-
159	447317.15	2233894.47	Картометрический	0,1	-
160	447318.32	2233897.36	Картометрический	0,1	-
161	447300.60	2233925.25	Картометрический	0,1	-
162	447257.03	2233994.13	Картометрический	0,1	-
163	447239.83	2234021.28	Картометрический	0,1	-
164	447166.85	2234136.55	Картометрический	0,1	-
165	447161.21	2234145.46	Картометрический	0,1	-
166	447162.92	2234149.18	Картометрический	0,1	-
167	447155.47	2234163.87	Картометрический	0,1	-
168	447149.47	2234177.03	Картометрический	0,1	-
169	447143.81	2234185.04	Картометрический	0,1	-
170	447146.13	2234186.75	Картометрический	0,1	-
171	447136.32	2234204.86	Картометрический	0,1	-
172	447130.38	2234215.33	Картометрический	0,1	-
173	447121.64	2234228.74	Картометрический	0,1	-
174	447097.91	2234269.17	Картометрический	0,1	-
175	447093.76	2234276.10	Картометрический	0,1	-
176	447089.23	2234283.67	Картометрический	0,1	-
177	447084.06	2234292.15	Картометрический	0,1	-
178	447062.29	2234327.41	Картометрический	0,1	-
179	447043.38	2234358.06	Картометрический	0,1	-
180	447029.53	2234380.50	Картометрический	0,1	-
181	447026.67	2234384.02	Картометрический	0,1	-
182	447015.19	2234398.19	Картометрический	0,1	-
183	447001.69	2234419.36	Картометрический	0,1	-
184	447000.55	2234421.12	Картометрический	0,1	-
185	446998.67	2234424.06	Картометрический	0,1	-
186	446993.49	2234431.36	Картометрический	0,1	-
187	446979.59	2234452.99	Картометрический	0,1	-
188	446977.48	2234456.14	Картометрический	0,1	-
189	446971.97	2234464.29	Картометрический	0,1	-

Страница 1004/3236, документ 573af594a40d0f29e616b139611b0587 подписан 01.09.2025, опубликован 01.09.2025 в сетевом издании "РАММЕДИА", тел. +7 (496) 463-12-67, ramnews.ru

Раздел 2

Сведения о местоположении границ объекта

Обозначение характерных точек границ	Координаты, м		Метод определения координат характерной точки	Средняя квадратическая погрешность положения характерной точки (Mt), м	Описание обозначения точки на местности (при наличии)
	X	Y			
1	2	3	4	5	6
190	446969.00	2234468.64	Картометрический	0,1	-
191	446966.29	2234472.57	Картометрический	0,1	-
192	446964.32	2234475.46	Картометрический	0,1	-
193	446962.03	2234478.82	Картометрический	0,1	-
194	446959.47	2234482.58	Картометрический	0,1	-
195	446953.62	2234491.55	Картометрический	0,1	-
196	446939.52	2234513.16	Картометрический	0,1	-
197	446909.24	2234559.51	Картометрический	0,1	-
198	446911.46	2234565.82	Картометрический	0,1	-
199	446742.61	2234822.91	Картометрический	0,1	-
200	446735.75	2234833.09	Картометрический	0,1	-
201	446733.83	2234836.08	Картометрический	0,1	-
202	446731.75	2234839.37	Картометрический	0,1	-
203	446729.84	2234842.20	Картометрический	0,1	-
204	446658.67	2234949.03	Картометрический	0,1	-
205	446642.94	2234972.62	Картометрический	0,1	-
206	446639.57	2234977.69	Картометрический	0,1	-
207	446624.64	2234994.81	Картометрический	0,1	-
208	446614.31	2235006.03	Картометрический	0,1	-
209	446594.38	2235028.00	Картометрический	0,1	-
210	446567.84	2235051.53	Картометрический	0,1	-
211	446528.99	2235088.97	Картометрический	0,1	-
212	446496.38	2235120.42	Картометрический	0,1	-
213	446466.86	2235147.71	Картометрический	0,1	-
214	446462.09	2235144.51	Картометрический	0,1	-
215	446444.33	2235165.66	Картометрический	0,1	-
216	446404.23	2235207.97	Картометрический	0,1	-
217	446400.72	2235205.60	Картометрический	0,1	-
218	446392.69	2235216.28	Картометрический	0,1	-
219	446402.21	2235223.96	Картометрический	0,1	-
220	446400.88	2235225.87	Картометрический	0,1	-
221	446400.80	2235225.99	Картометрический	0,1	-
222	446386.82	2235245.79	Картометрический	0,1	-
223	446375.75	2235237.74	Картометрический	0,1	-
224	446370.88	2235249.80	Картометрический	0,1	-
225	446368.32	2235257.28	Картометрический	0,1	-
226	446363.64	2235264.58	Картометрический	0,1	-
227	446358.16	2235273.98	Картометрический	0,1	-
228	446353.95	2235279.30	Картометрический	0,1	-
229	446352.39	2235281.52	Картометрический	0,1	-

Страница 1005/3236, документ 573af594a40d0f29e616b139611b0587 подписан 01.09.2025, опубликован 01.09.2025 в сетевом издании "РАММЕДИА", тел. +7 (496) 463-12-67, ramnews.ru

Раздел 2

Сведения о местоположении границ объекта

Обозначение характерных точек границ	Координаты, м		Метод определения координат характерной точки	Средняя квадратическая погрешность положения характерной точки (Mt), м	Описание обозначения точки на местности (при наличии)
	X	Y			
1	2	3	4	5	6
230	446348.79	2235286.92	Картометрический	0,1	-
231	446270.17	2235219.55	Картометрический	0,1	-
232	446203.06	2235162.10	Картометрический	0,1	-
233	446180.28	2235134.31	Картометрический	0,1	-
234	446127.64	2235064.90	Картометрический	0,1	-
235	445911.02	2234780.62	Картометрический	0,1	-
236	445902.79	2234738.89	Картометрический	0,1	-
237	445921.58	2234665.94	Картометрический	0,1	-
238	445951.26	2234625.12	Картометрический	0,1	-
239	445971.39	2234611.88	Картометрический	0,1	-
240	446039.98	2234585.51	Картометрический	0,1	-
241	446104.32	2234565.63	Картометрический	0,1	-
242	446316.54	2234539.49	Картометрический	0,1	-
243	446394.73	2234526.54	Картометрический	0,1	-
244	446462.42	2234514.47	Картометрический	0,1	-
245	446565.18	2234496.27	Картометрический	0,1	-
246	446537.47	2234404.71	Картометрический	0,1	-
247	446530.61	2234384.81	Картометрический	0,1	-
248	446529.31	2234380.66	Картометрический	0,1	-
249	446528.26	2234377.64	Картометрический	0,1	-
250	446525.75	2234367.92	Картометрический	0,1	-
251	446538.76	2234360.94	Картометрический	0,1	-
252	446539.63	2234360.34	Картометрический	0,1	-
253	446541.14	2234359.47	Картометрический	0,1	-
254	446596.24	2234329.17	Картометрический	0,1	-
255	446592.53	2234312.14	Картометрический	0,1	-
256	446585.55	2234288.93	Картометрический	0,1	-
257	446574.59	2234252.93	Картометрический	0,1	-
258	446568.10	2234224.64	Картометрический	0,1	-
259	446566.92	2234220.13	Картометрический	0,1	-
260	446565.88	2234217.67	Картометрический	0,1	-
261	446551.21	2234183.59	Картометрический	0,1	-
262	446548.34	2234173.58	Картометрический	0,1	-
263	446524.73	2234088.73	Картометрический	0,1	-
264	446525.08	2234086.99	Картометрический	0,1	-
265	446525.18	2234086.41	Картометрический	0,1	-
266	446526.37	2234078.17	Картометрический	0,1	-
267	446526.42	2234077.76	Картометрический	0,1	-
268	446526.79	2234074.33	Картометрический	0,1	-
269	446526.84	2234073.45	Картометрический	0,1	-

Страница 1006/3236, документ 573af594a40d0f29e616b139611b0587 подписан 01.09.2025, опубликован 01.09.2025 в сетевом издании "РАММЕДИА", тел. +7 (496) 463-12-67, ramnews.ru

Раздел 2

Сведения о местоположении границ объекта

Обозначение характерных точек границ	Координаты, м		Метод определения координат характерной точки	Средняя квадратическая погрешность положения характерной точки (Mt), м	Описание обозначения точки на местности (при наличии)
	X	Y			
1	2	3	4	5	6
270	446527.03	2234066.58	Картометрический	0,1	-
271	446527.03	2234066.01	Картометрический	0,1	-
272	446527.00	2234064.92	Картометрический	0,1	-
273	446526.96	2234063.74	Картометрический	0,1	-
274	446526.14	2234051.83	Картометрический	0,1	-
275	446526.09	2234051.36	Картометрический	0,1	-
276	446522.56	2234020.10	Картометрический	0,1	-
277	446522.54	2234019.89	Картометрический	0,1	-
278	446516.50	2233974.19	Картометрический	0,1	-
279	446514.37	2233957.62	Картометрический	0,1	-
280	446509.77	2233921.09	Картометрический	0,1	-
281	446508.31	2233911.76	Картометрический	0,1	-
282	446507.98	2233909.66	Картометрический	0,1	-
283	446486.37	2233911.39	Картометрический	0,1	-
284	446348.11	2233912.74	Картометрический	0,1	-
285	446295.17	2233925.74	Картометрический	0,1	-
286	446224.57	2233953.10	Картометрический	0,1	-
287	446118.12	2233992.67	Картометрический	0,1	-
288	446008.32	2234028.73	Картометрический	0,1	-
289	445959.16	2234042.58	Картометрический	0,1	-
290	445959.97	2234048.60	Картометрический	0,1	-
291	445931.76	2234049.81	Картометрический	0,1	-
292	445929.49	2234037.67	Картометрический	0,1	-
293	445612.96	2234082.91	Картометрический	0,1	-
294	445557.75	2234083.43	Картометрический	0,1	-
295	445177.05	2233906.82	Картометрический	0,1	-
296	445201.30	2233881.00	Картометрический	0,1	-
297	445471.43	2233608.03	Картометрический	0,1	-
298	445567.51	2233510.94	Картометрический	0,1	-
299	445856.84	2233526.04	Картометрический	0,1	-
300	446014.73	2233534.28	Картометрический	0,1	-
301	446023.71	2233534.75	Картометрический	0,1	-
302	446084.78	2233537.94	Картометрический	0,1	-
303	446092.01	2233339.24	Картометрический	0,1	-
304	446265.10	2233419.94	Картометрический	0,1	-
305	446271.30	2233413.21	Картометрический	0,1	-
306	446297.23	2233385.03	Картометрический	0,1	-
307	446308.51	2233372.77	Картометрический	0,1	-
308	446339.99	2233338.56	Картометрический	0,1	-
309	446406.37	2233266.41	Картометрический	0,1	-

Страница 1007/3236, документ 573af594a40d0f29e616b139611b0587 подписан 01.09.2025, опубликован 01.09.2025 в сетевом издании "РАММЕДИА", тел. +7 (496) 463-12-67, ramnews.ru

Раздел 2

Сведения о местоположении границ объекта

Обозначение характерных точек границ	Координаты, м		Метод определения координат характерной точки	Средняя квадратическая погрешность положения характерной точки (Mt), м	Описание обозначения точки на местности (при наличии)
	X	Y			
1	2	3	4	5	6
310	446424.45	2233226.29	Картометрический	0,1	-
311	446321.59	2233165.20	Картометрический	0,1	-
312	446258.20	2233127.53	Картометрический	0,1	-
313	446183.83	2233083.37	Картометрический	0,1	-
314	446181.14	2233081.77	Картометрический	0,1	-
315	446178.57	2233079.96	Картометрический	0,1	-
316	446172.62	2233075.76	Картометрический	0,1	-
317	446135.27	2233049.41	Картометрический	0,1	-
318	446105.55	2233028.44	Картометрический	0,1	-
319	446105.42	2233028.81	Картометрический	0,1	-
320	446036.79	2232981.06	Картометрический	0,1	-
321	446068.94	2232904.79	Картометрический	0,1	-
322	446069.10	2232904.86	Картометрический	0,1	-
323	446088.27	2232859.31	Картометрический	0,1	-
324	446092.37	2232849.56	Картометрический	0,1	-
325	446179.43	2232894.39	Картометрический	0,1	-
326	446205.49	2232780.93	Картометрический	0,1	-
327	446215.88	2232737.11	Картометрический	0,1	-
328	446242.52	2232624.82	Картометрический	0,1	-
329	446246.01	2232616.01	Картометрический	0,1	-
330	446244.95	2232605.79	Картометрический	0,1	-
331	446261.65	2232554.52	Картометрический	0,1	-
332	446266.27	2232537.94	Картометрический	0,1	-
333	446279.36	2232535.56	Картометрический	0,1	-
334	446506.28	2232576.82	Картометрический	0,1	-
335	446514.78	2232580.94	Картометрический	0,1	-
336	446463.56	2232658.67	Картометрический	0,1	-
337	446603.17	2232704.56	Картометрический	0,1	-
338	446731.49	2232747.36	Картометрический	0,1	-
339	446756.25	2232707.10	Картометрический	0,1	-
340	446779.01	2232718.87	Картометрический	0,1	-
341	446783.94	2232711.70	Картометрический	0,1	-
342	446786.38	2232712.50	Картометрический	0,1	-
343	446790.10	2232709.83	Картометрический	0,1	-
344	446796.57	2232700.69	Картометрический	0,1	-
345	446805.52	2232687.93	Картометрический	0,1	-
346	446818.03	2232670.25	Картометрический	0,1	-
347	446826.03	2232656.29	Картометрический	0,1	-
348	446860.17	2232607.69	Картометрический	0,1	-
349	446911.71	2232535.94	Картометрический	0,1	-

Страница 1008/3236, документ 573af594a40d0f29e616b139611b0587 подписан 01.09.2025, опубликован 01.09.2025 в сетевом издании "РАММЕДИА", тел. +7 (496) 463-12-67, ramnews.ru

Раздел 2

Сведения о местоположении границ объекта

Обозначение характерных точек границ	Координаты, м		Метод определения координат характерной точки	Средняя квадратическая погрешность положения характерной точки (Mt), м	Описание обозначения точки на местности (при наличии)
	X	Y			
1	2	3	4	5	6
350	446880.06	2232508.37	Картометрический	0,1	-
351	446881.59	2232505.62	Картометрический	0,1	-
352	446897.97	2232481.23	Картометрический	0,1	-
353	446909.51	2232464.03	Картометрический	0,1	-
354	446913.11	2232461.19	Картометрический	0,1	-
355	446943.45	2232417.88	Картометрический	0,1	-
356	446961.50	2232392.97	Картометрический	0,1	-
357	446973.97	2232374.31	Картометрический	0,1	-
358	446977.94	2232350.36	Картометрический	0,1	-
359	446818.96	2232234.21	Картометрический	0,1	-
360	446930.27	2232064.80	Картометрический	0,1	-
361	447041.93	2231917.83	Картометрический	0,1	-
362	447083.25	2231867.77	Картометрический	0,1	-
363	447072.11	2231853.32	Картометрический	0,1	-
364	447035.85	2231827.55	Картометрический	0,1	-
365	447029.88	2231823.30	Картометрический	0,1	-
366	447000.14	2231802.49	Картометрический	0,1	-
367	447009.67	2231788.20	Картометрический	0,1	-
368	447021.37	2231768.36	Картометрический	0,1	-
369	447029.69	2231757.40	Картометрический	0,1	-
370	447045.46	2231734.97	Картометрический	0,1	-
371	447046.37	2231735.62	Картометрический	0,1	-
372	447062.00	2231714.00	Картометрический	0,1	-
373	447087.19	2231679.22	Картометрический	0,1	-
374	447087.21	2231679.20	Картометрический	0,1	-
375	447089.21	2231676.44	Картометрический	0,1	-
376	447099.35	2231683.19	Картометрический	0,1	-
377	447112.37	2231672.17	Картометрический	0,1	-
378	447203.10	2231753.62	Картометрический	0,1	-
379	447214.71	2231751.86	Картометрический	0,1	-
380	447230.83	2231763.45	Картометрический	0,1	-
381	447236.50	2231756.05	Картометрический	0,1	-
382	447235.96	2231753.71	Картометрический	0,1	-
383	447238.66	2231750.75	Картометрический	0,1	-
384	447242.57	2231746.46	Картометрический	0,1	-
385	447263.27	2231766.41	Картометрический	0,1	-
386	447257.09	2231774.79	Картометрический	0,1	-
387	447253.45	2231779.73	Картометрический	0,1	-
388	447262.55	2231787.12	Картометрический	0,1	-
389	447258.54	2231792.08	Картометрический	0,1	-

Страница 1009/3236, документ 573af594a40d0f29e616b139611b0587 подписан 01.09.2025, опубликован 01.09.2025 в сетевом издании "РАММЕДИА", тел. +7 (496) 463-12-67, ramnews.ru

Раздел 2

Сведения о местоположении границ объекта

Обозначение характерных точек границ	Координаты, м		Метод определения координат характерной точки	Средняя квадратическая погрешность положения характерной точки (Mt), м	Описание обозначения точки на местности (при наличии)
	X	Y			
1	2	3	4	5	6
390	447253.35	2231797.69	Картометрический	0,1	-
391	447259.61	2231792.95	Картометрический	0,1	-
392	447279.42	2231809.92	Картометрический	0,1	-
393	447280.92	2231811.21	Картометрический	0,1	-
394	447290.42	2231799.43	Картометрический	0,1	-
395	447288.87	2231798.10	Картометрический	0,1	-
396	447290.40	2231796.19	Картометрический	0,1	-
397	447291.68	2231794.59	Картометрический	0,1	-
398	447315.45	2231814.54	Картометрический	0,1	-
399	447315.45	2231814.55	Картометрический	0,1	-
400	447328.21	2231822.81	Картометрический	0,1	-
401	447346.00	2231836.34	Картометрический	0,1	-
402	447348.02	2231835.65	Картометрический	0,1	-
403	447359.85	2231819.55	Картометрический	0,1	-
404	447365.64	2231817.30	Картометрический	0,1	-
405	447387.37	2231814.76	Картометрический	0,1	-
406	447391.83	2231814.88	Картометрический	0,1	-
407	447396.28	2231815.00	Картометрический	0,1	-
408	447423.49	2231817.18	Картометрический	0,1	-
409	447426.21	2231824.80	Картометрический	0,1	-
410	447430.41	2231812.98	Картометрический	0,1	-
411	447402.75	2231808.79	Картометрический	0,1	-
412	447367.37	2231808.19	Картометрический	0,1	-
413	447359.53	2231808.06	Картометрический	0,1	-
414	447346.05	2231805.53	Картометрический	0,1	-
415	447330.09	2231790.52	Картометрический	0,1	-
416	447335.85	2231757.03	Картометрический	0,1	-
417	447374.36	2231763.44	Картометрический	0,1	-
418	447409.20	2231769.23	Картометрический	0,1	-
419	447446.78	2231776.01	Картометрический	0,1	-
420	447459.99	2231746.20	Картометрический	0,1	-
421	447459.99	2231746.19	Картометрический	0,1	-
422	447466.01	2231732.62	Картометрический	0,1	-
423	447474.96	2231712.41	Картометрический	0,1	-
424	447468.84	2231714.27	Картометрический	0,1	-
425	447465.57	2231703.84	Картометрический	0,1	-
426	447462.15	2231692.60	Картометрический	0,1	-
427	447461.45	2231690.39	Картометрический	0,1	-
428	447488.34	2231682.20	Картометрический	0,1	-
429	447495.28	2231666.55	Картометрический	0,1	-

Страница 1010/3236, документ 573af594a40d0f29e616b139611b0587 подписан 01.09.2025, опубликован 01.09.2025 в сетевом издании "РАММЕДИА", тел. +7 (496) 463-12-67, ramnews.ru

Раздел 2

Сведения о местоположении границ объекта

Обозначение характерных точек границ	Координаты, м		Метод определения координат характерной точки	Средняя квадратическая погрешность положения характерной точки (Mt), м	Описание обозначения точки на местности (при наличии)
	X	Y			
1	2	3	4	5	6
430	447494.54	2231665.84	Картометрический	0,1	-
431	447488.95	2231663.51	Картометрический	0,1	-
432	447480.72	2231666.85	Картометрический	0,1	-
433	447473.64	2231645.24	Картометрический	0,1	-
434	447511.46	2231630.03	Картометрический	0,1	-
435	447525.98	2231613.94	Картометрический	0,1	-
436	447531.54	2231649.55	Картометрический	0,1	-
437	447532.87	2231596.49	Картометрический	0,1	-
438	447524.89	2231556.46	Картометрический	0,1	-
439	447533.59	2231555.07	Картометрический	0,1	-
440	447534.04	2231534.43	Картометрический	0,1	-
441	447547.67	2231552.84	Картометрический	0,1	-
442	447553.02	2231551.99	Картометрический	0,1	-
443	447559.34	2231568.61	Картометрический	0,1	-
444	447560.18	2231569.75	Картометрический	0,1	-
445	447563.60	2231555.33	Картометрический	0,1	-
446	447558.61	2231547.29	Картометрический	0,1	-
447	447542.61	2231521.49	Картометрический	0,1	-
448	447555.60	2231515.10	Картометрический	0,1	-
449	447568.01	2231533.30	Картометрический	0,1	-
450	447571.55	2231517.27	Картометрический	0,1	-
451	447568.33	2231517.09	Картометрический	0,1	-
452	447569.61	2231511.48	Картометрический	0,1	-
453	447570.93	2231506.21	Картометрический	0,1	-
454	447571.99	2231501.88	Картометрический	0,1	-
455	447572.97	2231498.42	Картометрический	0,1	-
456	447577.28	2231496.95	Картометрический	0,1	-
457	447578.94	2231489.88	Картометрический	0,1	-
458	447578.92	2231489.88	Картометрический	0,1	-
459	447575.33	2231490.96	Картометрический	0,1	-
460	447584.02	2231454.11	Картометрический	0,1	-
461	447592.89	2231437.24	Картометрический	0,1	-
462	447592.95	2231437.27	Картометрический	0,1	-
463	447605.55	2231412.55	Картометрический	0,1	-
464	447607.42	2231408.55	Картометрический	0,1	-
465	447608.09	2231407.12	Картометрический	0,1	-
466	447612.43	2231408.76	Картометрический	0,1	-
467	447646.71	2231308.89	Картометрический	0,1	-
468	447744.47	2231222.67	Картометрический	0,1	-
469	447751.71	2231216.30	Картометрический	0,1	-

Страница 1011/3236, документ 573af594a40d0f29e616b139611b0587 подписан 01.09.2025, опубликован 01.09.2025 в сетевом издании "РАММЕДИА", тел. +7 (496) 463-12-67, ramnews.ru

Раздел 2

Сведения о местоположении границ объекта

Обозначение характерных точек границ	Координаты, м		Метод определения координат характерной точки	Средняя квадратическая погрешность положения характерной точки (Mt), м	Описание обозначения точки на местности (при наличии)
	X	Y			
1	2	3	4	5	6
470	447807.45	2231123.75	Картометрический	0,1	-
471	447810.72	2231118.30	Картометрический	0,1	-
472	447807.05	2231116.34	Картометрический	0,1	-
473	447807.93	2231114.70	Картометрический	0,1	-
474	447811.42	2231108.18	Картометрический	0,1	-
475	447814.31	2231102.97	Картометрический	0,1	-
476	447815.07	2231101.63	Картометрический	0,1	-
477	447819.30	2231104.06	Картометрический	0,1	-
478	447833.09	2231081.20	Картометрический	0,1	-
479	447837.00	2231070.30	Картометрический	0,1	-
480	447839.13	2231064.32	Картометрический	0,1	-
481	447850.59	2231029.38	Картометрический	0,1	-
482	447850.03	2231029.12	Картометрический	0,1	-
483	447848.89	2231033.08	Картометрический	0,1	-
484	447842.95	2231030.33	Картометрический	0,1	-
485	447848.62	2231010.66	Картометрический	0,1	-
486	447854.51	2231013.54	Картометрический	0,1	-
487	447857.47	2231014.95	Картометрический	0,1	-
488	447858.68	2231011.18	Картометрический	0,1	-
489	447865.84	2230988.90	Картометрический	0,1	-
490	447872.03	2230969.62	Картометрический	0,1	-
491	447873.84	2230962.82	Картометрический	0,1	-
492	447881.40	2230934.43	Картометрический	0,1	-
493	447878.88	2230933.47	Картометрический	0,1	-
494	447878.69	2230933.75	Картометрический	0,1	-
495	447876.38	2230931.96	Картометрический	0,1	-
496	447864.53	2230924.65	Картометрический	0,1	-
497	447885.43	2230883.93	Картометрический	0,1	-
498	447888.33	2230885.32	Картометрический	0,1	-
499	447890.76	2230897.40	Картометрический	0,1	-
500	447891.06	2230898.16	Картометрический	0,1	-
501	447891.17	2230897.73	Картометрический	0,1	-
502	447895.43	2230893.21	Картометрический	0,1	-
503	447893.13	2230887.03	Картометрический	0,1	-
504	447892.01	2230884.01	Картометрический	0,1	-
505	447891.57	2230882.85	Картометрический	0,1	-
506	447892.84	2230870.28	Картометрический	0,1	-
507	447909.03	2230853.58	Картометрический	0,1	-
508	447916.41	2230858.88	Картометрический	0,1	-
509	447917.12	2230860.36	Картометрический	0,1	-

Страница 1012/3236, документ 573af594a40d0f29e616b139611b0587 подписан 01.09.2025, опубликован 01.09.2025 в сетевом издании "РАММЕДИА", тел. +7 (496) 463-12-67, ramnews.ru

Раздел 2

Сведения о местоположении границ объекта

Обозначение характерных точек границ	Координаты, м		Метод определения координат характерной точки	Средняя квадратическая погрешность положения характерной точки (Mt), м	Описание обозначения точки на местности (при наличии)
	X	Y			
1	2	3	4	5	6
510	447918.60	2230863.46	Картометрический	0,1	-
511	447920.26	2230866.92	Картометрический	0,1	-
512	447986.04	2230797.25	Картометрический	0,1	-
513	447994.72	2230796.70	Картометрический	0,1	-
514	447993.91	2230789.55	Картометрический	0,1	-
515	448015.60	2230788.17	Картометрический	0,1	-
516	448022.77	2230787.80	Картометрический	0,1	-
517	448022.82	2230791.97	Картометрический	0,1	-
518	448022.85	2230794.96	Картометрический	0,1	-
519	448023.21	2230794.94	Картометрический	0,1	-
520	448091.99	2230790.66	Картометрический	0,1	-
521	448094.81	2230790.49	Картометрический	0,1	-
522	448094.82	2230790.48	Картометрический	0,1	-
523	448099.02	2230790.22	Картометрический	0,1	-
524	448117.58	2230725.21	Картометрический	0,1	-
525	448117.85	2230724.25	Картометрический	0,1	-
526	448112.72	2230723.19	Картометрический	0,1	-
527	448113.38	2230717.16	Картометрический	0,1	-
528	448114.19	2230709.87	Картометрический	0,1	-
529	448117.26	2230710.01	Картометрический	0,1	-
530	448118.35	2230707.09	Картометрический	0,1	-
531	448115.20	2230705.18	Картометрический	0,1	-
532	448118.65	2230693.07	Картометрический	0,1	-
533	448120.48	2230688.17	Картометрический	0,1	-
534	448124.12	2230678.41	Картометрический	0,1	-
535	448127.57	2230669.15	Картометрический	0,1	-
536	448124.78	2230666.69	Картометрический	0,1	-
41	448127.33	2230662.11	Картометрический	0,1	-
537	448135.36	2230676.36	Картометрический	0,1	-
538	448135.44	2230676.22	Картометрический	0,1	-
539	448127.57	2230669.15	Картометрический	0,1	-
537	448135.36	2230676.36	Картометрический	0,1	-
540	447420.76	2231829.27	Картометрический	0,1	-
541	447423.08	2231829.46	Картометрический	0,1	-
542	447424.55	2231826.14	Картометрический	0,1	-
540	447420.76	2231829.27	Картометрический	0,1	-
543	444812.00	2237265.00	Картометрический	0,1	-
544	445050.00	2236880.00	Картометрический	0,1	-
545	445146.00	2236942.00	Картометрический	0,1	-
546	445154.00	2236842.35	Картометрический	0,1	-

Страница 1013/3236, документ 573af594a40d0f29e616b139611b0587 подписан 01.09.2025, опубликован 01.09.2025 в сетевом издании "РАММЕДИА", тел. +7 (496) 463-12-67, ramnews.ru

Раздел 2

Сведения о местоположении границ объекта

Обозначение характерных точек границ	Координаты, м		Метод определения координат характерной точки	Средняя квадратическая погрешность положения характерной точки (Mt), м	Описание обозначения точки на местности (при наличии)
	X	Y			
1	2	3	4	5	6
547	445298.40	2236928.83	Картометрический	0,1	-
548	445296.53	2236932.32	Картометрический	0,1	-
549	445244.95	2237073.73	Картометрический	0,1	-
550	445195.61	2237154.26	Картометрический	0,1	-
551	445195.35	2237154.63	Картометрический	0,1	-
552	445112.32	2237273.48	Картометрический	0,1	-
553	445085.58	2237315.50	Картометрический	0,1	-
554	445026.65	2237408.09	Картометрический	0,1	-
555	444973.29	2237488.29	Картометрический	0,1	-
556	444949.79	2237509.74	Картометрический	0,1	-
557	444945.94	2237513.08	Картометрический	0,1	-
558	444827.86	2237443.77	Картометрический	0,1	-
543	444812.00	2237265.00	Картометрический	0,1	-
559	446720.05	2230923.55	Картометрический	0,1	-
560	446940.10	2230871.38	Картометрический	0,1	-
561	446960.10	2230869.89	Картометрический	0,1	-
562	447034.34	2230850.69	Картометрический	0,1	-
563	447035.29	2230854.75	Картометрический	0,1	-
564	447044.91	2230874.55	Картометрический	0,1	-
565	447048.15	2230872.85	Картометрический	0,1	-
566	447057.87	2230892.89	Картометрический	0,1	-
567	447054.32	2230893.85	Картометрический	0,1	-
568	447061.56	2230908.73	Картометрический	0,1	-
569	447061.56	2230908.75	Картометрический	0,1	-
570	447089.04	2230965.22	Картометрический	0,1	-
571	447120.17	2230958.99	Картометрический	0,1	-
572	447123.67	2230961.31	Картометрический	0,1	-
573	447127.26	2230971.18	Картометрический	0,1	-
574	447137.37	2230968.20	Картометрический	0,1	-
575	447144.83	2230988.52	Картометрический	0,1	-
576	447121.40	2231004.24	Картометрический	0,1	-
577	447095.66	2231012.18	Картометрический	0,1	-
578	447073.78	2231018.92	Картометрический	0,1	-
579	446999.85	2231046.85	Картометрический	0,1	-
580	446951.70	2231057.95	Картометрический	0,1	-
581	446951.81	2231058.46	Картометрический	0,1	-
582	446933.55	2231062.65	Картометрический	0,1	-
583	446933.41	2231062.15	Картометрический	0,1	-
584	446912.72	2231066.91	Картометрический	0,1	-
585	446793.95	2231113.24	Картометрический	0,1	-

Страница 1014/3236, документ 573af594a40d0f29e616b139611b0587 подписан 01.09.2025, опубликован 01.09.2025 в сетевом издании "РАММЕДИА", тел. +7 (496) 463-12-67, ramnews.ru

Раздел 2

Сведения о местоположении границ объекта

Обозначение характерных точек границ	Координаты, м		Метод определения координат характерной точки	Средняя квадратическая погрешность положения характерной точки (Mt), м	Описание обозначения точки на местности (при наличии)
	X	Y			
1	2	3	4	5	6
586	446744.25	2231013.66	Картометрический	0,1	-
559	446720.05	2230923.55	Картометрический	0,1	-
587	447043.07	2231093.86	Картометрический	0,1	-
588	447056.23	2231136.48	Картометрический	0,1	-
589	447035.49	2231143.45	Картометрический	0,1	-
590	447021.93	2231100.63	Картометрический	0,1	-
587	447043.07	2231093.86	Картометрический	0,1	-
591	447092.24	2230921.92	Картометрический	0,1	-
592	447116.58	2230916.22	Картометрический	0,1	-
593	447119.50	2230915.55	Картометрический	0,1	-
594	447127.31	2230949.66	Картометрический	0,1	-
595	447088.44	2230958.76	Картометрический	0,1	-
596	447088.43	2230958.76	Картометрический	0,1	-
597	447080.60	2230924.64	Картометрический	0,1	-
591	447092.24	2230921.92	Картометрический	0,1	-
598	446388.14	2237580.72	Картометрический	0,1	-
599	446391.27	2237584.17	Картометрический	0,1	-
600	446393.65	2237586.80	Картометрический	0,1	-
601	446400.53	2237594.39	Картометрический	0,1	-
602	446413.29	2237589.91	Картометрический	0,1	-
603	446420.05	2237587.15	Картометрический	0,1	-
604	446431.08	2237581.24	Картометрический	0,1	-
605	446442.34	2237573.65	Картометрический	0,1	-
606	446444.58	2237568.13	Картометрический	0,1	-
607	446446.79	2237566.16	Картометрический	0,1	-
608	446463.93	2237554.02	Картометрический	0,1	-
609	446516.71	2237516.64	Картометрический	0,1	-
610	446625.68	2237439.46	Картометрический	0,1	-
611	446655.99	2237484.16	Картометрический	0,1	-
612	446659.76	2237488.19	Картометрический	0,1	-
613	446660.83	2237491.11	Картометрический	0,1	-
614	446666.15	2237503.18	Картометрический	0,1	-
615	446674.16	2237516.71	Картометрический	0,1	-
616	446614.07	2237557.72	Картометрический	0,1	-
617	446589.79	2237574.29	Картометрический	0,1	-
618	446550.74	2237599.29	Картометрический	0,1	-
619	446497.81	2237633.92	Картометрический	0,1	-
620	446486.92	2237641.42	Картометрический	0,1	-
621	446466.23	2237652.19	Картометрический	0,1	-
622	446442.94	2237662.60	Картометрический	0,1	-

Страница 1015/3236, документ 573af594a40d0f29e616b139611b0587 подписан 01.09.2025, опубликован 01.09.2025 в сетевом издании "РАММЕДИА", тел. +7 (496) 463-12-67, ramnews.ru

Раздел 2

Сведения о местоположении границ объекта

Обозначение характерных точек границ	Координаты, м		Метод определения координат характерной точки	Средняя квадратическая погрешность положения характерной точки (Mt), м	Описание обозначения точки на местности (при наличии)
	X	Y			
1	2	3	4	5	6
623	446420.63	2237671.69	Картометрический	0,1	-
624	446398.11	2237679.83	Картометрический	0,1	-
625	446379.67	2237684.26	Картометрический	0,1	-
626	446367.26	2237686.33	Картометрический	0,1	-
627	446346.90	2237688.76	Картометрический	0,1	-
628	446323.73	2237690.53	Картометрический	0,1	-
629	446299.97	2237692.96	Картометрический	0,1	-
630	446282.17	2237695.68	Картометрический	0,1	-
631	446349.64	2237643.90	Картометрический	0,1	-
598	446388.14	2237580.72	Картометрический	0,1	-
632	437915.58	2241151.73	Картометрический	0,1	-
633	437924.97	2241143.36	Картометрический	0,1	-
634	437934.58	2241127.35	Картометрический	0,1	-
635	437942.94	2241112.04	Картометрический	0,1	-
636	437962.34	2241076.88	Картометрический	0,1	-
637	437973.21	2241052.94	Картометрический	0,1	-
638	437983.77	2241026.84	Картометрический	0,1	-
639	437993.30	2241007.80	Картометрический	0,1	-
640	438005.76	2240982.62	Картометрический	0,1	-
641	438013.99	2240961.45	Картометрический	0,1	-
642	438020.19	2240936.13	Картометрический	0,1	-
643	438025.61	2240912.21	Картометрический	0,1	-
644	438030.05	2240887.66	Картометрический	0,1	-
645	438031.77	2240876.57	Картометрический	0,1	-
646	438033.70	2240857.59	Картометрический	0,1	-
647	438034.31	2240837.98	Картометрический	0,1	-
648	438035.32	2240823.06	Картометрический	0,1	-
649	438037.74	2240787.62	Картометрический	0,1	-
650	438037.75	2240787.52	Картометрический	0,1	-
651	438038.89	2240770.23	Картометрический	0,1	-
652	438040.42	2240745.13	Картометрический	0,1	-
653	438040.59	2240725.65	Картометрический	0,1	-
654	438040.43	2240716.30	Картометрический	0,1	-
655	438039.27	2240702.33	Картометрический	0,1	-
656	438039.70	2240678.63	Картометрический	0,1	-
657	438023.16	2240647.11	Картометрический	0,1	-
658	438009.15	2240608.00	Картометрический	0,1	-
659	437993.39	2240540.86	Картометрический	0,1	-
660	437966.15	2240437.73	Картометрический	0,1	-
661	437941.05	2240330.71	Картометрический	0,1	-

Страница 1016/3236, документ 573af594a40d0f29e616b139611b0587 подписан 01.09.2025, опубликован 01.09.2025 в сетевом издании "РАММЕДИА", тел. +7 (496) 463-12-67, ramnews.ru

Раздел 2

Сведения о местоположении границ объекта

Обозначение характерных точек границ	Координаты, м		Метод определения координат характерной точки	Средняя квадратическая погрешность положения характерной точки (Mt), м	Описание обозначения точки на местности (при наличии)
	X	Y			
1	2	3	4	5	6
662	437929.37	2240278.55	Картометрический	0,1	-
663	437946.30	2240271.75	Картометрический	0,1	-
664	437948.94	2240184.97	Картометрический	0,1	-
665	438027.38	2239601.26	Картометрический	0,1	-
666	438027.79	2239598.18	Картометрический	0,1	-
667	438034.20	2239550.52	Картометрический	0,1	-
668	438102.76	2239598.33	Картометрический	0,1	-
669	438193.15	2239506.26	Картометрический	0,1	-
670	438239.40	2239457.60	Картометрический	0,1	-
671	438293.67	2239401.95	Картометрический	0,1	-
672	438335.59	2239359.00	Картометрический	0,1	-
673	438399.72	2239293.14	Картометрический	0,1	-
674	438453.56	2239237.22	Картометрический	0,1	-
675	438505.13	2239183.77	Картометрический	0,1	-
676	438529.63	2239158.32	Картометрический	0,1	-
677	438558.89	2239128.25	Картометрический	0,1	-
678	438560.80	2239125.47	Картометрический	0,1	-
679	438545.24	2239110.30	Картометрический	0,1	-
680	438490.82	2239058.02	Картометрический	0,1	-
681	438452.10	2239020.83	Картометрический	0,1	-
682	438436.01	2239005.32	Картометрический	0,1	-
683	438429.90	2239000.21	Картометрический	0,1	-
684	438401.09	2238980.02	Картометрический	0,1	-
685	438386.25	2238969.65	Картометрический	0,1	-
686	438369.64	2238958.07	Картометрический	0,1	-
687	438368.63	2238959.17	Картометрический	0,1	-
688	438353.33	2238944.68	Картометрический	0,1	-
689	438352.23	2238945.86	Картометрический	0,1	-
690	438332.93	2238932.33	Картометрический	0,1	-
691	438311.41	2238917.27	Картометрический	0,1	-
692	438286.48	2238899.47	Картометрический	0,1	-
693	438294.35	2238890.13	Картометрический	0,1	-
694	438551.77	2238631.06	Картометрический	0,1	-
695	438853.81	2238921.03	Картометрический	0,1	-
696	439158.22	2238622.32	Картометрический	0,1	-
697	439416.32	2238369.90	Картометрический	0,1	-
698	439436.44	2238362.54	Картометрический	0,1	-
699	439451.34	2238350.75	Картометрический	0,1	-
700	439875.35	2238774.37	Картометрический	0,1	-
701	440501.53	2238152.55	Картометрический	0,1	-

Страница 1017/3236, документ 573af594a40d0f29e616b139611b0587 подписан 01.09.2025, опубликован 01.09.2025 в сетевом издании "РАММЕДИА", тел. +7 (496) 463-12-67, ramnews.ru

Раздел 2

Сведения о местоположении границ объекта

Обозначение характерных точек границ	Координаты, м		Метод определения координат характерной точки	Средняя квадратическая погрешность положения характерной точки (Mt), м	Описание обозначения точки на местности (при наличии)
	X	Y			
1	2	3	4	5	6
702	440635.02	2238019.99	Картометрический	0,1	-
703	440870.28	2237768.14	Картометрический	0,1	-
704	441263.47	2237376.98	Картометрический	0,1	-
705	441381.48	2237256.78	Картометрический	0,1	-
706	441394.90	2237244.71	Картометрический	0,1	-
707	441407.42	2237231.98	Картометрический	0,1	-
708	441420.01	2237219.17	Картометрический	0,1	-
709	441406.38	2237205.77	Картометрический	0,1	-
710	441491.33	2237121.01	Картометрический	0,1	-
711	441588.52	2237007.79	Картометрический	0,1	-
712	441582.41	2236996.92	Картометрический	0,1	-
713	441481.11	2236954.54	Картометрический	0,1	-
714	441337.22	2236915.14	Картометрический	0,1	-
715	441253.30	2236904.53	Картометрический	0,1	-
716	441177.92	2236871.52	Картометрический	0,1	-
717	441084.92	2236846.07	Картометрический	0,1	-
718	440961.67	2236821.46	Картометрический	0,1	-
719	440651.31	2236668.28	Картометрический	0,1	-
720	440444.54	2236579.09	Картометрический	0,1	-
721	440371.27	2236536.43	Картометрический	0,1	-
722	440333.63	2236566.38	Картометрический	0,1	-
723	440325.41	2236575.05	Картометрический	0,1	-
724	440297.78	2236604.22	Картометрический	0,1	-
725	440217.73	2236688.25	Картометрический	0,1	-
726	439752.87	2237176.23	Картометрический	0,1	-
727	439370.70	2236810.68	Картометрический	0,1	-
728	439177.99	2236626.35	Картометрический	0,1	-
729	439086.48	2236538.82	Картометрический	0,1	-
730	439004.30	2236460.22	Картометрический	0,1	-
731	439073.64	2236261.98	Картометрический	0,1	-
732	439078.30	2236219.22	Картометрический	0,1	-
733	439082.72	2236173.46	Картометрический	0,1	-
734	439150.92	2236019.43	Картометрический	0,1	-
735	439156.46	2235992.97	Картометрический	0,1	-
736	439194.44	2235800.45	Картометрический	0,1	-
737	439233.52	2235604.01	Картометрический	0,1	-
738	439290.35	2235315.66	Картометрический	0,1	-
739	439302.22	2235256.22	Картометрический	0,1	-
740	439304.90	2235242.80	Картометрический	0,1	-
741	439278.62	2235238.86	Картометрический	0,1	-

Страница 1018/3236, документ 573af594a40d0f29e616b139611b0587 подписан 01.09.2025, опубликован 01.09.2025 в сетевом издании "РАММЕДИА", тел. +7 (496) 463-12-67, ramnews.ru

Раздел 2

Сведения о местоположении границ объекта

Обозначение характерных точек границ	Координаты, м		Метод определения координат характерной точки	Средняя квадратическая погрешность положения характерной точки (Mt), м	Описание обозначения точки на местности (при наличии)
	X	Y			
1	2	3	4	5	6
742	439283.16	2235213.52	Картометрический	0,1	-
743	439296.07	2235153.27	Картометрический	0,1	-
744	439379.26	2234765.20	Картометрический	0,1	-
745	439360.10	2234717.94	Картометрический	0,1	-
746	439358.51	2234689.21	Картометрический	0,1	-
747	439376.71	2234665.90	Картометрический	0,1	-
748	439422.85	2234631.89	Картометрический	0,1	-
749	439427.64	2234613.53	Картометрический	0,1	-
750	439392.67	2234583.19	Картометрический	0,1	-
751	439385.01	2234556.69	Картометрический	0,1	-
752	439396.98	2234544.88	Картометрический	0,1	-
753	439440.09	2234548.39	Картометрический	0,1	-
754	439475.21	2234539.93	Картометрический	0,1	-
755	439485.43	2234523.00	Картометрический	0,1	-
756	439485.29	2234505.09	Картометрический	0,1	-
757	439465.63	2234489.96	Картометрический	0,1	-
758	439440.73	2234483.57	Картометрический	0,1	-
759	439391.56	2234489.96	Картометрический	0,1	-
760	439351.80	2234488.04	Картометрический	0,1	-
761	439287.62	2234458.36	Картометрический	0,1	-
762	439281.42	2234455.49	Картометрический	0,1	-
763	439268.06	2234454.03	Картометрический	0,1	-
764	439269.35	2234445.82	Картометрический	0,1	-
765	439270.23	2234445.89	Картометрический	0,1	-
766	439271.28	2234437.85	Картометрический	0,1	-
767	439273.44	2234421.64	Картометрический	0,1	-
768	439275.60	2234411.68	Картометрический	0,1	-
769	439277.54	2234402.73	Картометрический	0,1	-
770	439282.02	2234388.52	Картометрический	0,1	-
771	439290.41	2234369.37	Картометрический	0,1	-
772	439301.65	2234356.63	Картометрический	0,1	-
773	439319.04	2234339.17	Картометрический	0,1	-
774	439347.64	2234321.06	Картометрический	0,1	-
775	439454.00	2234267.63	Картометрический	0,1	-
776	439607.37	2234190.43	Картометрический	0,1	-
777	439623.70	2234184.65	Картометрический	0,1	-
778	439637.72	2234184.30	Картометрический	0,1	-
779	439640.94	2234178.34	Картометрический	0,1	-
780	439737.37	2234224.32	Картометрический	0,1	-
781	439881.67	2234288.33	Картометрический	0,1	-

Страница 1019/3236, документ 573af594a40d0f29e616b139611b0587 подписан 01.09.2025, опубликован 01.09.2025 в сетевом издании "РАММЕДИА", тел. +7 (496) 463-12-67, ramnews.ru

Раздел 2

Сведения о местоположении границ объекта

Обозначение характерных точек границ	Координаты, м		Метод определения координат характерной точки	Средняя квадратическая погрешность положения характерной точки (Mt), м	Описание обозначения точки на местности (при наличии)
	X	Y			
1	2	3	4	5	6
782	439905.96	2234314.04	Картометрический	0,1	-
783	439960.56	2234330.96	Картометрический	0,1	-
784	440011.90	2234335.88	Картометрический	0,1	-
785	440045.23	2234324.80	Картометрический	0,1	-
786	440290.26	2234195.90	Картометрический	0,1	-
787	440381.57	2234117.99	Картометрический	0,1	-
788	440433.29	2233890.96	Картометрический	0,1	-
789	440534.84	2233805.74	Картометрический	0,1	-
790	440688.74	2233696.19	Картометрический	0,1	-
791	440870.74	2233609.02	Картометрический	0,1	-
792	440903.85	2233599.72	Картометрический	0,1	-
793	440890.37	2233588.02	Картометрический	0,1	-
794	440896.80	2233586.22	Картометрический	0,1	-
795	440913.68	2233581.48	Картометрический	0,1	-
796	440919.28	2233586.79	Картометрический	0,1	-
797	440919.83	2233587.36	Картометрический	0,1	-
798	440925.47	2233593.65	Картометрический	0,1	-
799	440945.78	2233587.94	Картометрический	0,1	-
800	441068.39	2233541.33	Картометрический	0,1	-
801	441156.36	2233502.21	Картометрический	0,1	-
802	441306.75	2233457.03	Картометрический	0,1	-
803	441455.06	2233404.34	Картометрический	0,1	-
804	441542.23	2233436.59	Картометрический	0,1	-
805	441584.54	2233453.84	Картометрический	0,1	-
806	441688.32	2233514.03	Картометрический	0,1	-
807	441777.64	2233409.13	Картометрический	0,1	-
808	442414.57	2233297.78	Картометрический	0,1	-
809	442624.83	2233270.48	Картометрический	0,1	-
810	442847.07	2233198.79	Картометрический	0,1	-
811	442898.16	2233194.64	Картометрический	0,1	-
812	442950.92	2233185.22	Картометрический	0,1	-
813	443040.65	2233159.04	Картометрический	0,1	-
814	443161.66	2233091.99	Картометрический	0,1	-
815	443230.95	2233049.20	Картометрический	0,1	-
816	443372.08	2232905.19	Картометрический	0,1	-
817	443442.65	2232851.23	Картометрический	0,1	-
818	443651.79	2232743.63	Картометрический	0,1	-
819	443776.00	2232671.77	Картометрический	0,1	-
820	443806.87	2232677.72	Картометрический	0,1	-
821	444142.51	2232721.04	Картометрический	0,1	-

Страница 1020/3236, документ 573af594a40d0f29e616b139611b0587 подписан 01.09.2025, опубликован 01.09.2025 в сетевом издании "РАММЕДИА", тел. +7 (496) 463-12-67, ramnews.ru

Раздел 2

Сведения о местоположении границ объекта

Обозначение характерных точек границ	Координаты, м		Метод определения координат характерной точки	Средняя квадратическая погрешность положения характерной точки (Mt), м	Описание обозначения точки на местности (при наличии)
	X	Y			
1	2	3	4	5	6
822	444306.58	2232724.51	Картометрический	0,1	-
823	444493.17	2232735.48	Картометрический	0,1	-
824	444746.78	2232793.83	Картометрический	0,1	-
825	444878.49	2232883.95	Картометрический	0,1	-
826	445017.14	2232971.18	Картометрический	0,1	-
827	445006.89	2232991.05	Картометрический	0,1	-
828	445000.67	2233016.33	Картометрический	0,1	-
829	444999.24	2233022.15	Картометрический	0,1	-
830	444991.77	2233052.51	Картометрический	0,1	-
831	444984.31	2233082.84	Картометрический	0,1	-
832	444976.84	2233113.20	Картометрический	0,1	-
833	444969.38	2233143.53	Картометрический	0,1	-
834	444964.91	2233161.69	Картометрический	0,1	-
835	444961.91	2233173.89	Картометрический	0,1	-
836	444960.42	2233179.94	Картометрический	0,1	-
837	444955.94	2233198.15	Картометрический	0,1	-
838	444954.45	2233204.22	Картометрический	0,1	-
839	444951.47	2233216.33	Картометрический	0,1	-
840	444946.99	2233234.53	Картометрический	0,1	-
841	444946.98	2233234.58	Картометрический	0,1	-
842	444942.53	2233252.67	Картометрический	0,1	-
843	444939.52	2233264.91	Картометрический	0,1	-
844	444938.05	2233270.88	Картометрический	0,1	-
845	444933.56	2233289.12	Картометрический	0,1	-
846	444932.05	2233295.27	Картометрический	0,1	-
847	444929.07	2233307.38	Картометрический	0,1	-
848	444924.59	2233325.60	Картометрический	0,1	-
849	444917.12	2233355.96	Картометрический	0,1	-
850	444909.66	2233386.29	Картометрический	0,1	-
851	444902.19	2233416.65	Картометрический	0,1	-
852	444894.73	2233446.98	Картометрический	0,1	-
853	444887.26	2233477.34	Картометрический	0,1	-
854	444879.80	2233507.67	Картометрический	0,1	-
855	444872.33	2233538.03	Картометрический	0,1	-
856	444864.87	2233568.36	Картометрический	0,1	-
857	444857.40	2233598.72	Картометрический	0,1	-
858	444849.94	2233629.05	Картометрический	0,1	-
859	444842.47	2233659.41	Картометрический	0,1	-
860	444835.00	2233689.77	Картометрический	0,1	-
861	444833.57	2233695.58	Картометрический	0,1	-

Страница 1021/3236, документ 573af594a40d0f29e616b139611b0587 подписан 01.09.2025, опубликован 01.09.2025 в сетевом издании "РАММЕДИА", тел. +7 (496) 463-12-67, ramnews.ru

Раздел 2

Сведения о местоположении границ объекта

Обозначение характерных точек границ	Координаты, м		Метод определения координат характерной точки	Средняя квадратическая погрешность положения характерной точки (Mt), м	Описание обозначения точки на местности (при наличии)
	X	Y			
1	2	3	4	5	6
862	444828.96	2233714.33	Картометрический	0,1	-
863	444820.75	2233734.64	Картометрический	0,1	-
864	444821.20	2233746.10	Картометрический	0,1	-
865	444822.71	2233746.25	Картометрический	0,1	-
866	444821.57	2233756.15	Картометрический	0,1	-
867	444690.98	2233743.99	Картометрический	0,1	-
868	444556.47	2233727.59	Картометрический	0,1	-
869	444547.03	2233724.94	Картометрический	0,1	-
870	444478.47	2233705.65	Картометрический	0,1	-
871	444428.79	2234229.05	Картометрический	0,1	-
872	444428.14	2234234.65	Картометрический	0,1	-
873	444429.01	2234234.46	Картометрический	0,1	-
874	444426.57	2234255.02	Картометрический	0,1	-
875	444315.68	2234276.26	Картометрический	0,1	-
876	443856.11	2234364.27	Картометрический	0,1	-
877	443854.19	2234364.64	Картометрический	0,1	-
878	443835.42	2234365.81	Картометрический	0,1	-
879	443832.59	2234365.07	Картометрический	0,1	-
880	443824.30	2234362.88	Картометрический	0,1	-
881	443766.93	2234337.12	Картометрический	0,1	-
882	443757.57	2234333.61	Картометрический	0,1	-
883	443748.79	2234331.85	Картометрический	0,1	-
884	443574.62	2234350.41	Картометрический	0,1	-
885	443935.26	2235042.59	Картометрический	0,1	-
886	444238.26	2235623.28	Картометрический	0,1	-
887	444235.67	2235755.90	Картометрический	0,1	-
888	444253.31	2235772.74	Картометрический	0,1	-
889	444269.97	2235761.98	Картометрический	0,1	-
890	444333.14	2235772.64	Картометрический	0,1	-
891	444475.09	2235820.01	Картометрический	0,1	-
892	444539.06	2235849.46	Картометрический	0,1	-
893	444710.08	2236153.33	Картометрический	0,1	-
894	444690.17	2236387.74	Картометрический	0,1	-
895	444685.78	2236439.44	Картометрический	0,1	-
896	444837.15	2236460.98	Картометрический	0,1	-
897	444701.81	2236835.83	Картометрический	0,1	-
898	444442.43	2236736.35	Картометрический	0,1	-
899	444374.81	2236910.01	Картометрический	0,1	-
900	444824.85	2237082.18	Картометрический	0,1	-
901	444755.71	2237255.57	Картометрический	0,1	-

Страница 1022/3236, документ 573af594a40d0f29e616b139611b0587 подписан 01.09.2025, опубликован 01.09.2025 в сетевом издании "РАММЕДИА", тел. +7 (496) 463-12-67, ramnews.ru

Раздел 2

Сведения о местоположении границ объекта

Обозначение характерных точек границ	Координаты, м		Метод определения координат характерной точки	Средняя квадратическая погрешность положения характерной точки (Mt), м	Описание обозначения точки на местности (при наличии)
	X	Y			
1	2	3	4	5	6
902	444156.66	2237022.20	Картометрический	0,1	-
903	444111.76	2237140.39	Картометрический	0,1	-
904	444081.39	2237131.11	Картометрический	0,1	-
905	444028.84	2237119.43	Картометрический	0,1	-
906	443997.84	2237118.53	Картометрический	0,1	-
907	443943.48	2237134.25	Картометрический	0,1	-
908	443556.71	2237399.74	Картометрический	0,1	-
909	443456.85	2237420.84	Картометрический	0,1	-
910	443347.82	2237425.79	Картометрический	0,1	-
911	443310.54	2237395.70	Картометрический	0,1	-
912	443222.04	2237196.69	Картометрический	0,1	-
913	443191.05	2237159.86	Картометрический	0,1	-
914	443127.71	2237126.62	Картометрический	0,1	-
915	443065.27	2237114.94	Картометрический	0,1	-
916	443043.28	2237101.88	Картометрический	0,1	-
917	442717.16	2237058.12	Картометрический	0,1	-
918	441978.57	2236948.74	Картометрический	0,1	-
919	441963.40	2236943.90	Картометрический	0,1	-
920	441962.57	2236936.76	Картометрический	0,1	-
921	441957.45	2236935.75	Картометрический	0,1	-
922	441948.11	2236933.92	Картометрический	0,1	-
923	441937.68	2236931.82	Картометрический	0,1	-
924	441927.20	2236929.71	Картометрический	0,1	-
925	441905.80	2236925.94	Картометрический	0,1	-
926	441884.27	2236922.86	Картометрический	0,1	-
927	441875.03	2236928.58	Картометрический	0,1	-
928	441831.90	2236929.34	Картометрический	0,1	-
929	441800.87	2236933.88	Картометрический	0,1	-
930	441784.98	2236938.77	Картометрический	0,1	-
931	441796.34	2236941.62	Картометрический	0,1	-
932	441779.04	2236947.25	Картометрический	0,1	-
933	441782.96	2236948.04	Картометрический	0,1	-
934	441817.48	2236954.58	Картометрический	0,1	-
935	441842.10	2236958.64	Картометрический	0,1	-
936	441847.33	2236959.30	Картометрический	0,1	-
937	441856.95	2236959.92	Картометрический	0,1	-
938	441866.08	2236960.91	Картометрический	0,1	-
939	441877.30	2236962.39	Картометрический	0,1	-
940	441900.00	2236967.46	Картометрический	0,1	-
941	441909.89	2236969.90	Картометрический	0,1	-

Страница 1023/3236, документ 573af594a40d0f29e616b139611b0587 подписан 01.09.2025, опубликован 01.09.2025 в сетевом издании "РАММЕДИА", тел. +7 (496) 463-12-67, ramnews.ru

Раздел 2

Сведения о местоположении границ объекта

Обозначение характерных точек границ	Координаты, м		Метод определения координат характерной точки	Средняя квадратическая погрешность положения характерной точки (Mt), м	Описание обозначения точки на местности (при наличии)
	X	Y			
1	2	3	4	5	6
942	441931.45	2236975.20	Картометрический	0,1	-
943	441958.05	2236980.22	Картометрический	0,1	-
944	441994.59	2236983.95	Картометрический	0,1	-
945	441996.85	2236984.23	Картометрический	0,1	-
946	442019.18	2236987.68	Картометрический	0,1	-
947	442046.32	2236992.38	Картометрический	0,1	-
948	442064.33	2236996.31	Картометрический	0,1	-
949	442086.41	2236998.66	Картометрический	0,1	-
950	442105.04	2237001.87	Картометрический	0,1	-
951	442126.38	2237006.19	Картометрический	0,1	-
952	442149.94	2237010.38	Картометрический	0,1	-
953	442170.42	2237013.46	Картометрический	0,1	-
954	442193.86	2237015.32	Картометрический	0,1	-
955	442228.41	2237021.48	Картометрический	0,1	-
956	442239.39	2237025.55	Картометрический	0,1	-
957	442252.83	2237026.42	Картометрический	0,1	-
958	442271.95	2237026.66	Картометрический	0,1	-
959	442300.70	2237033.20	Картометрический	0,1	-
960	442328.21	2237036.67	Картометрический	0,1	-
961	442341.90	2237038.75	Картометрический	0,1	-
962	442364.11	2237040.60	Картометрический	0,1	-
963	442378.05	2237043.81	Картометрический	0,1	-
964	442401.37	2237044.55	Картометрический	0,1	-
965	442417.65	2237047.28	Картометрический	0,1	-
966	442440.10	2237051.84	Картометрический	0,1	-
967	442460.83	2237055.42	Картометрический	0,1	-
968	442485.87	2237057.13	Картометрический	0,1	-
969	442510.79	2237062.32	Картометрический	0,1	-
970	442539.04	2237067.01	Картометрический	0,1	-
971	442544.47	2237069.59	Картометрический	0,1	-
972	442571.61	2237071.45	Картометрический	0,1	-
973	442595.05	2237072.20	Картометрический	0,1	-
974	442599.37	2237073.67	Картометрический	0,1	-
975	442628.98	2237075.52	Картометрический	0,1	-
976	442649.21	2237082.05	Картометрический	0,1	-
977	442671.91	2237085.02	Картометрический	0,1	-
978	442701.39	2237089.09	Картометрический	0,1	-
979	442704.60	2237091.80	Картометрический	0,1	-
980	442724.46	2237094.77	Картометрический	0,1	-
981	442737.17	2237096.13	Картометрический	0,1	-

Страница 1024/3236, документ 573af594a40d0f29e616b139611b0587 подписан 01.09.2025, опубликован 01.09.2025 в сетевом издании "РАММЕДИА", тел. +7 (496) 463-12-67, ramnews.ru

Раздел 2

Сведения о местоположении границ объекта

Обозначение характерных точек границ	Координаты, м		Метод определения координат характерной точки	Средняя квадратическая погрешность положения характерной точки (Mt), м	Описание обозначения точки на местности (при наличии)
	X	Y			
1	2	3	4	5	6
982	442764.68	2237101.42	Картометрический	0,1	-
983	442773.70	2237105.18	Картометрический	0,1	-
984	442794.54	2237105.62	Картометрический	0,1	-
985	442814.64	2237107.72	Картометрический	0,1	-
986	442835.62	2237108.83	Картометрический	0,1	-
987	442854.12	2237109.81	Картометрический	0,1	-
988	442874.60	2237112.65	Картометрический	0,1	-
989	442898.29	2237121.30	Картометрический	0,1	-
990	442919.29	2237125.74	Картометрический	0,1	-
991	442923.79	2237126.50	Картометрический	0,1	-
992	442940.35	2237128.71	Картометрический	0,1	-
993	442959.35	2237128.32	Картометрический	0,1	-
994	442966.76	2237129.92	Картометрический	0,1	-
995	442981.07	2237133.13	Картометрический	0,1	-
996	442987.98	2237135.55	Картометрический	0,1	-
997	443002.41	2237137.48	Картометрический	0,1	-
998	443022.66	2237140.38	Картометрический	0,1	-
999	443030.15	2237141.60	Картометрический	0,1	-
1000	443043.16	2237143.45	Картометрический	0,1	-
1001	443049.51	2237144.32	Картометрический	0,1	-
1002	443063.86	2237146.36	Картометрический	0,1	-
1003	443072.60	2237146.08	Картометрический	0,1	-
1004	443083.89	2237149.29	Картометрический	0,1	-
1005	443088.19	2237149.91	Картометрический	0,1	-
1006	443094.31	2237150.86	Картометрический	0,1	-
1007	443102.09	2237151.40	Картометрический	0,1	-
1008	443106.78	2237152.26	Картометрический	0,1	-
1009	443114.80	2237153.73	Картометрический	0,1	-
1010	443121.21	2237151.79	Картометрический	0,1	-
1011	443125.65	2237153.98	Картометрический	0,1	-
1012	443131.94	2237157.44	Картометрический	0,1	-
1013	443140.13	2237163.94	Картометрический	0,1	-
1014	443144.15	2237165.69	Картометрический	0,1	-
1015	443152.82	2237167.72	Картометрический	0,1	-
1016	443159.56	2237165.79	Картометрический	0,1	-
1017	443165.92	2237169.27	Картометрический	0,1	-
1018	443170.93	2237176.39	Картометрический	0,1	-
1019	443175.25	2237187.10	Картометрический	0,1	-
1020	443177.69	2237189.35	Картометрический	0,1	-
1021	443181.87	2237193.62	Картометрический	0,1	-

Страница 1025/3236, документ 573af594a40d0f29e616b139611b0587 подписан 01.09.2025, опубликован 01.09.2025 в сетевом издании "РАММЕДИА", тел. +7 (496) 463-12-67, ramnews.ru

Раздел 2

Сведения о местоположении границ объекта

Обозначение характерных точек границ	Координаты, м		Метод определения координат характерной точки	Средняя квадратическая погрешность положения характерной точки (Mt), м	Описание обозначения точки на местности (при наличии)
	X	Y			
1	2	3	4	5	6
1022	443186.45	2237199.52	Картометрический	0,1	-
1023	443192.68	2237208.08	Картометрический	0,1	-
1024	443195.09	2237211.45	Картометрический	0,1	-
1025	443198.85	2237216.64	Картометрический	0,1	-
1026	443203.62	2237224.75	Картометрический	0,1	-
1027	443209.12	2237234.85	Картометрический	0,1	-
1028	443210.75	2237238.30	Картометрический	0,1	-
1029	443214.86	2237247.22	Картометрический	0,1	-
1030	443221.59	2237263.15	Картометрический	0,1	-
1031	443233.51	2237292.69	Картометрический	0,1	-
1032	443245.68	2237322.50	Картометрический	0,1	-
1033	443257.94	2237352.23	Картометрический	0,1	-
1034	443270.46	2237381.88	Картометрический	0,1	-
1035	443274.13	2237390.69	Картометрический	0,1	-
1036	443280.07	2237403.78	Картометрический	0,1	-
1037	443286.88	2237415.25	Картометрический	0,1	-
1038	443290.52	2237420.27	Картометрический	0,1	-
1039	443295.61	2237426.54	Картометрический	0,1	-
1040	443304.23	2237435.17	Картометрический	0,1	-
1041	443313.87	2237441.96	Картометрический	0,1	-
1042	443316.65	2237443.71	Картометрический	0,1	-
1043	443323.61	2237447.75	Картометрический	0,1	-
1044	443334.38	2237452.30	Картометрический	0,1	-
1045	443336.60	2237452.99	Картометрический	0,1	-
1046	443338.18	2237442.77	Картометрический	0,1	-
1047	443392.20	2237446.04	Картометрический	0,1	-
1048	443498.87	2237433.16	Картометрический	0,1	-
1049	443584.14	2237407.01	Картометрический	0,1	-
1050	443614.41	2237385.58	Картометрический	0,1	-
1051	443710.20	2237316.83	Картометрический	0,1	-
1052	443795.66	2237255.03	Картометрический	0,1	-
1053	443895.64	2237186.90	Картометрический	0,1	-
1054	443952.52	2237152.60	Картометрический	0,1	-
1055	443975.40	2237143.82	Картометрический	0,1	-
1056	444000.39	2237139.59	Картометрический	0,1	-
1057	444018.53	2237139.31	Картометрический	0,1	-
1058	444058.85	2237146.69	Картометрический	0,1	-
1059	444096.22	2237157.03	Картометрический	0,1	-
1060	444326.14	2237227.79	Картометрический	0,1	-
1061	444355.04	2237238.74	Картометрический	0,1	-

Страница 1026/3236, документ 573af594a40d0f29e616b139611b0587 подписан 01.09.2025, опубликован 01.09.2025 в сетевом издании "РАММЕДИА", тел. +7 (496) 463-12-67, ramnews.ru

Раздел 2

Сведения о местоположении границ объекта

Обозначение характерных точек границ	Координаты, м		Метод определения координат характерной точки	Средняя квадратическая погрешность положения характерной точки (Mt), м	Описание обозначения точки на местности (при наличии)
	X	Y			
1	2	3	4	5	6
1062	444382.24	2237252.79	Картометрический	0,1	-
1063	444407.92	2237267.66	Картометрический	0,1	-
1064	444496.73	2237326.09	Картометрический	0,1	-
1065	444580.04	2237383.56	Картометрический	0,1	-
1066	444600.58	2237397.73	Картометрический	0,1	-
1067	444771.95	2237514.96	Картометрический	0,1	-
1068	444831.91	2237551.09	Картометрический	0,1	-
1069	444844.66	2237554.92	Картометрический	0,1	-
1070	444849.52	2237555.90	Картометрический	0,1	-
1071	444863.68	2237560.06	Картометрический	0,1	-
1072	444896.99	2237559.80	Картометрический	0,1	-
1073	444925.95	2237553.14	Картометрический	0,1	-
1074	444952.34	2237542.12	Картометрический	0,1	-
1075	444973.35	2237528.03	Картометрический	0,1	-
1076	445002.30	2237498.56	Картометрический	0,1	-
1077	445025.88	2237464.48	Картометрический	0,1	-
1078	445119.03	2237330.40	Картометрический	0,1	-
1079	445141.41	2237303.47	Картометрический	0,1	-
1080	444998.90	2237566.39	Картометрический	0,1	-
1081	444980.99	2237599.43	Картометрический	0,1	-
1082	444871.79	2237784.76	Картометрический	0,1	-
1083	444869.78	2237788.16	Картометрический	0,1	-
1084	444905.08	2237812.01	Картометрический	0,1	-
1085	444908.46	2237825.52	Картометрический	0,1	-
1086	445084.41	2237551.23	Картометрический	0,1	-
1087	445077.99	2237547.38	Картометрический	0,1	-
1088	445098.95	2237511.42	Картометрический	0,1	-
1089	445105.53	2237515.22	Картометрический	0,1	-
1090	445182.73	2237396.03	Картометрический	0,1	-
1091	445189.00	2237400.26	Картометрический	0,1	-
1092	445207.18	2237374.47	Картометрический	0,1	-
1093	445209.79	2237369.62	Картометрический	0,1	-
1094	445214.12	2237362.69	Картометрический	0,1	-
1095	445215.92	2237360.41	Картометрический	0,1	-
1096	445216.43	2237359.77	Картометрический	0,1	-
1097	445218.26	2237357.44	Картометрический	0,1	-
1098	445218.74	2237356.84	Картометрический	0,1	-
1099	445236.20	2237328.39	Картометрический	0,1	-
1100	445278.70	2237259.16	Картометрический	0,1	-
1101	445296.95	2237232.45	Картометрический	0,1	-

Страница 1027/3236, документ 573af594a40d0f29e616b139611b0587 подписан 01.09.2025, опубликован 01.09.2025 в сетевом издании "РАММЕДИА", тел. +7 (496) 463-12-67, ramnews.ru

Раздел 2

Сведения о местоположении границ объекта

Обозначение характерных точек границ	Координаты, м		Метод определения координат характерной точки	Средняя квадратическая погрешность положения характерной точки (Mt), м	Описание обозначения точки на местности (при наличии)
	X	Y			
1	2	3	4	5	6
1102	445293.32	2237230.33	Картометрический	0,1	-
1103	445278.96	2237224.06	Картометрический	0,1	-
1104	445291.34	2237204.99	Картометрический	0,1	-
1105	445304.88	2237183.74	Картометрический	0,1	-
1106	445327.33	2237149.30	Картометрический	0,1	-
1107	445355.67	2237105.92	Картометрический	0,1	-
1108	445379.42	2237070.29	Картометрический	0,1	-
1109	445410.30	2237025.58	Картометрический	0,1	-
1110	445445.60	2236972.98	Картометрический	0,1	-
1111	445482.10	2236916.61	Картометрический	0,1	-
1112	445492.60	2236903.62	Картометрический	0,1	-
1113	445540.78	2236827.73	Картометрический	0,1	-
1114	445590.01	2236751.92	Картометрический	0,1	-
1115	445633.00	2236684.14	Картометрический	0,1	-
1116	445715.29	2236566.59	Картометрический	0,1	-
1117	445772.90	2236482.00	Картометрический	0,1	-
1118	445797.56	2236446.34	Картометрический	0,1	-
1119	445820.62	2236412.85	Картометрический	0,1	-
1120	445860.84	2236354.42	Картометрический	0,1	-
1121	445895.79	2236301.32	Картометрический	0,1	-
1122	445889.97	2236297.51	Картометрический	0,1	-
1123	445890.99	2236290.09	Картометрический	0,1	-
1124	445891.28	2236287.56	Картометрический	0,1	-
1125	445892.04	2236282.62	Картометрический	0,1	-
1126	445898.07	2236267.65	Картометрический	0,1	-
1127	445902.60	2236256.33	Картометрический	0,1	-
1128	445930.98	2236202.76	Картометрический	0,1	-
1129	445972.36	2236134.12	Картометрический	0,1	-
1130	445980.45	2236121.33	Картометрический	0,1	-
1131	446006.88	2236080.40	Картометрический	0,1	-
1132	446015.31	2236067.20	Картометрический	0,1	-
1133	446023.47	2236056.21	Картометрический	0,1	-
1134	446088.15	2235957.26	Картометрический	0,1	-
1135	446116.74	2235915.76	Картометрический	0,1	-
1136	446139.79	2235877.26	Картометрический	0,1	-
1137	446147.84	2235864.68	Картометрический	0,1	-
1138	446155.60	2235852.09	Картометрический	0,1	-
1139	446157.61	2235848.86	Картометрический	0,1	-
1140	446164.33	2235838.62	Картометрический	0,1	-
1141	446181.20	2235811.59	Картометрический	0,1	-

Страница 1028/3236, документ 573af594a40d0f29e616b139611b0587 подписан 01.09.2025, опубликован 01.09.2025 в сетевом издании "РАММЕДИА", тел. +7 (496) 463-12-67, ramnews.ru

Раздел 2

Сведения о местоположении границ объекта

Обозначение характерных точек границ	Координаты, м		Метод определения координат характерной точки	Средняя квадратическая погрешность положения характерной точки (Mt), м	Описание обозначения точки на местности (при наличии)
	X	Y			
1	2	3	4	5	6
1142	446186.20	2235803.61	Картометрический	0,1	-
1143	446204.08	2235775.07	Картометрический	0,1	-
1144	446213.38	2235760.50	Картометрический	0,1	-
1145	446226.36	2235739.65	Картометрический	0,1	-
1146	446259.27	2235691.61	Картометрический	0,1	-
1147	446276.09	2235667.05	Картометрический	0,1	-
1148	446277.59	2235662.58	Картометрический	0,1	-
1149	446280.10	2235655.04	Картометрический	0,1	-
1150	446284.29	2235645.99	Картометрический	0,1	-
1151	446341.04	2235558.52	Картометрический	0,1	-
1152	446364.58	2235522.23	Картометрический	0,1	-
1153	446383.43	2235491.55	Картометрический	0,1	-
1154	446406.24	2235456.66	Картометрический	0,1	-
1155	446419.02	2235438.19	Картометрический	0,1	-
1156	446431.32	2235422.26	Картометрический	0,1	-
1157	446466.62	2235393.12	Картометрический	0,1	-
1158	446492.61	2235372.16	Картометрический	0,1	-
1159	446522.68	2235355.47	Картометрический	0,1	-
1160	446536.26	2235350.18	Картометрический	0,1	-
1161	446553.37	2235337.88	Картометрический	0,1	-
1162	446597.31	2235326.96	Картометрический	0,1	-
1163	446728.56	2235296.58	Картометрический	0,1	-
1164	446743.55	2235292.64	Картометрический	0,1	-
1165	446751.08	2235284.06	Картометрический	0,1	-
1166	446762.75	2235269.44	Картометрический	0,1	-
1167	446766.62	2235267.19	Картометрический	0,1	-
1168	446773.88	2235272.45	Картометрический	0,1	-
1169	446785.44	2235258.76	Картометрический	0,1	-
1170	446780.51	2235254.24	Картометрический	0,1	-
1171	446807.19	2235222.82	Картометрический	0,1	-
1172	446811.54	2235217.74	Картометрический	0,1	-
1173	446811.16	2235216.07	Картометрический	0,1	-
1174	446809.96	2235214.47	Картометрический	0,1	-
1175	446809.00	2235211.56	Картометрический	0,1	-
1176	446799.10	2235200.90	Картометрический	0,1	-
1177	446811.23	2235191.05	Картометрический	0,1	-
1178	446807.73	2235186.06	Картометрический	0,1	-
1179	446817.66	2235179.14	Картометрический	0,1	-
1180	446817.73	2235176.65	Картометрический	0,1	-
1181	446816.95	2235175.50	Картометрический	0,1	-

Страница 1029/3236, документ 573af594a40d0f29e616b139611b0587 подписан 01.09.2025, опубликован 01.09.2025 в сетевом издании "РАММЕДИА", тел. +7 (496) 463-12-67, ramnews.ru

Раздел 2

Сведения о местоположении границ объекта

Обозначение характерных точек границ	Координаты, м		Метод определения координат характерной точки	Средняя квадратическая погрешность положения характерной точки (Mt), м	Описание обозначения точки на местности (при наличии)
	X	Y			
1	2	3	4	5	6
1182	446786.77	2235130.57	Картометрический	0,1	-
1183	446783.09	2235125.09	Картометрический	0,1	-
1184	446778.59	2235091.17	Картометрический	0,1	-
1185	446798.22	2235081.56	Картометрический	0,1	-
1186	446768.49	2235043.60	Картометрический	0,1	-
1187	446757.17	2235045.28	Картометрический	0,1	-
1188	446754.34	2235038.36	Картометрический	0,1	-
1189	446750.18	2235014.96	Картометрический	0,1	-
1190	446750.38	2234949.32	Картометрический	0,1	-
1191	446760.33	2234950.00	Картометрический	0,1	-
1192	446765.79	2234953.50	Картометрический	0,1	-
1193	446786.82	2234953.44	Картометрический	0,1	-
1194	446787.11	2234951.93	Картометрический	0,1	-
1195	446788.22	2234950.10	Картометрический	0,1	-
1196	446790.43	2234946.48	Картометрический	0,1	-
1197	446790.88	2234945.75	Картометрический	0,1	-
1198	446791.31	2234945.04	Картометрический	0,1	-
1199	446793.46	2234946.34	Картометрический	0,1	-
1200	446787.28	2234920.82	Картометрический	0,1	-
1201	446789.08	2234908.60	Картометрический	0,1	-
1202	446804.39	2234885.48	Картометрический	0,1	-
1203	446792.22	2234877.93	Картометрический	0,1	-
1204	446804.81	2234858.47	Картометрический	0,1	-
1205	446796.57	2234852.63	Картометрический	0,1	-
1206	446802.63	2234843.99	Картометрический	0,1	-
1207	446825.64	2234804.17	Картометрический	0,1	-
1208	446855.08	2234760.35	Картометрический	0,1	-
1209	446859.46	2234763.14	Картометрический	0,1	-
1210	446948.65	2234620.62	Картометрический	0,1	-
1211	446953.29	2234608.58	Картометрический	0,1	-
1212	447000.89	2234534.88	Картометрический	0,1	-
1213	447040.46	2234471.85	Картометрический	0,1	-
1214	447046.33	2234475.60	Картометрический	0,1	-
1215	447041.99	2234482.52	Картометрический	0,1	-
1216	447049.17	2234487.11	Картометрический	0,1	-
1217	447061.49	2234474.36	Картометрический	0,1	-
1218	447055.32	2234470.21	Картометрический	0,1	-
1219	447055.66	2234469.71	Картометрический	0,1	-
1220	447053.12	2234468.01	Картометрический	0,1	-
1221	447056.59	2234462.85	Картометрический	0,1	-

Страница 1030/3236, документ 573af594a40d0f29e616b139611b0587 подписан 01.09.2025, опубликован 01.09.2025 в сетевом издании "РАММЕДИА", тел. +7 (496) 463-12-67, ramnews.ru

Раздел 2

Сведения о местоположении границ объекта

Обозначение характерных точек границ	Координаты, м		Метод определения координат характерной точки	Средняя квадратическая погрешность положения характерной точки (Mt), м	Описание обозначения точки на местности (при наличии)
	X	Y			
1	2	3	4	5	6
1222	447060.07	2234465.19	Картометрический	0,1	-
1223	447064.18	2234459.09	Картометрический	0,1	-
1224	447063.99	2234458.97	Картометрический	0,1	-
1225	447066.58	2234455.12	Картометрический	0,1	-
1226	447066.45	2234455.03	Картометрический	0,1	-
1227	447068.64	2234451.78	Картометрический	0,1	-
1228	447074.18	2234455.51	Картометрический	0,1	-
1229	447093.57	2234434.29	Картометрический	0,1	-
1230	447111.89	2234433.53	Картометрический	0,1	-
1231	447110.64	2234436.18	Картометрический	0,1	-
1232	447115.10	2234438.62	Картометрический	0,1	-
1233	447119.07	2234433.94	Картометрический	0,1	-
1234	447156.09	2234454.56	Картометрический	0,1	-
1235	447160.43	2234454.76	Картометрический	0,1	-
1236	447211.67	2234370.95	Картометрический	0,1	-
1237	447213.07	2234368.03	Картометрический	0,1	-
1238	447182.70	2234347.42	Картометрический	0,1	-
1239	447175.91	2234341.38	Картометрический	0,1	-
1240	447174.99	2234335.27	Картометрический	0,1	-
1241	447171.27	2234338.41	Картометрический	0,1	-
1242	447167.13	2234333.45	Картометрический	0,1	-
1243	447170.11	2234330.97	Картометрический	0,1	-
1244	447163.84	2234323.23	Картометрический	0,1	-
1245	447182.71	2234307.71	Картометрический	0,1	-
1246	447184.79	2234310.23	Картометрический	0,1	-
1247	447186.63	2234309.33	Картометрический	0,1	-
1248	447204.47	2234319.37	Картометрический	0,1	-
1249	447205.11	2234317.01	Картометрический	0,1	-
1250	447218.30	2234298.40	Картометрический	0,1	-
1251	447217.99	2234298.14	Картометрический	0,1	-
1252	447179.56	2234274.60	Картометрический	0,1	-
1253	447183.62	2234267.93	Картометрический	0,1	-
1254	447192.52	2234254.28	Картометрический	0,1	-
1255	447193.81	2234255.17	Картометрический	0,1	-
1256	447197.60	2234257.43	Картометрический	0,1	-
1257	447211.34	2234265.82	Картометрический	0,1	-
1258	447223.59	2234239.10	Картометрический	0,1	-
1259	447231.16	2234227.79	Картометрический	0,1	-
1260	447231.59	2234228.08	Картометрический	0,1	-
1261	447232.10	2234227.24	Картометрический	0,1	-

Страница 1031/3236, документ 573af594a40d0f29e616b139611b0587 подписан 01.09.2025, опубликован 01.09.2025 в сетевом издании "РАММЕДИА", тел. +7 (496) 463-12-67, ramnews.ru

Раздел 2

Сведения о местоположении границ объекта

Обозначение характерных точек границ	Координаты, м		Метод определения координат характерной точки	Средняя квадратическая погрешность положения характерной точки (Mt), м	Описание обозначения точки на местности (при наличии)
	X	Y			
1	2	3	4	5	6
1262	447237.38	2234230.44	Картометрический	0,1	-
1263	447239.59	2234229.29	Картометрический	0,1	-
1264	447243.11	2234225.72	Картометрический	0,1	-
1265	447257.66	2234235.85	Картометрический	0,1	-
1266	447318.93	2234140.52	Картометрический	0,1	-
1267	447323.71	2234133.27	Картометрический	0,1	-
1268	447335.25	2234117.70	Картометрический	0,1	-
1269	447329.20	2234113.81	Картометрический	0,1	-
1270	447330.22	2234112.22	Картометрический	0,1	-
1271	447326.28	2234109.30	Картометрический	0,1	-
1272	447336.48	2234095.54	Картометрический	0,1	-
1273	447339.61	2234097.86	Картометрический	0,1	-
1274	447343.22	2234093.37	Картометрический	0,1	-
1275	447341.47	2234092.18	Картометрический	0,1	-
1276	447340.45	2234093.71	Картометрический	0,1	-
1277	447336.97	2234091.36	Картометрический	0,1	-
1278	447337.99	2234089.84	Картометрический	0,1	-
1279	447333.26	2234086.65	Картометрический	0,1	-
1280	447349.32	2234062.80	Картометрический	0,1	-
1281	447354.02	2234059.40	Картометрический	0,1	-
1282	447355.50	2234058.72	Картометрический	0,1	-
1283	447356.62	2234058.35	Картометрический	0,1	-
1284	447357.66	2234058.09	Картометрический	0,1	-
1285	447358.68	2234058.19	Картометрический	0,1	-
1286	447359.68	2234058.35	Картометрический	0,1	-
1287	447361.66	2234059.20	Картометрический	0,1	-
1288	447363.14	2234059.95	Картометрический	0,1	-
1289	447364.64	2234060.81	Картометрический	0,1	-
1290	447368.25	2234054.93	Картометрический	0,1	-
1291	447367.37	2234054.03	Картометрический	0,1	-
1292	447339.99	2234027.29	Картометрический	0,1	-
1293	447371.23	2233979.97	Картометрический	0,1	-
1294	447363.91	2233965.08	Картометрический	0,1	-
1295	447367.76	2233959.06	Картометрический	0,1	-
1296	447382.33	2233936.27	Картометрический	0,1	-
1297	447384.03	2233935.27	Картометрический	0,1	-
1298	447386.18	2233935.60	Картометрический	0,1	-
1299	447397.99	2233943.19	Картометрический	0,1	-
1300	447399.60	2233943.32	Картометрический	0,1	-
1301	447448.86	2233865.31	Картометрический	0,1	-

Страница 1032/3236, документ 573af594a40d0f29e616b139611b0587 подписан 01.09.2025, опубликован 01.09.2025 в сетевом издании "РАММЕДИА", тел. +7 (496) 463-12-67, ramnews.ru

Раздел 2

Сведения о местоположении границ объекта

Обозначение характерных точек границ	Координаты, м		Метод определения координат характерной точки	Средняя квадратическая погрешность положения характерной точки (Mt), м	Описание обозначения точки на местности (при наличии)
	X	Y			
1	2	3	4	5	6
1302	447460.84	2233846.86	Картометрический	0,1	-
1303	447454.44	2233842.69	Картометрический	0,1	-
1304	447454.93	2233842.00	Картометрический	0,1	-
1305	447462.51	2233829.53	Картометрический	0,1	-
1306	447465.41	2233823.76	Картометрический	0,1	-
1307	447466.14	2233821.68	Картометрический	0,1	-
1308	447465.43	2233821.29	Картометрический	0,1	-
1309	447475.04	2233805.05	Картометрический	0,1	-
1310	447473.09	2233803.87	Картометрический	0,1	-
1311	447475.60	2233799.72	Картометрический	0,1	-
1312	447488.79	2233779.22	Картометрический	0,1	-
1313	447488.83	2233779.06	Картометрический	0,1	-
1314	447496.10	2233767.56	Картометрический	0,1	-
1315	447496.77	2233767.99	Картометрический	0,1	-
1316	447527.72	2233719.18	Картометрический	0,1	-
1317	447527.22	2233718.85	Картометрический	0,1	-
1318	447529.25	2233715.64	Картометрический	0,1	-
1319	447541.26	2233696.62	Картометрический	0,1	-
1320	447542.88	2233693.88	Картометрический	0,1	-
1321	447564.44	2233659.55	Картометрический	0,1	-
1322	447570.71	2233663.49	Картометрический	0,1	-
1323	447575.89	2233655.16	Картометрический	0,1	-
1324	447602.24	2233612.30	Картометрический	0,1	-
1325	447609.17	2233600.88	Картометрический	0,1	-
1326	447612.57	2233595.17	Картометрический	0,1	-
1327	447620.02	2233582.96	Картометрический	0,1	-
1328	447621.11	2233583.08	Картометрический	0,1	-
1329	447665.26	2233507.17	Картометрический	0,1	-
1330	447727.26	2233414.08	Картометрический	0,1	-
1331	447800.76	2233309.35	Картометрический	0,1	-
1332	447936.01	2233122.60	Картометрический	0,1	-
1333	447968.96	2233077.95	Картометрический	0,1	-
1334	447971.44	2233068.03	Картометрический	0,1	-
1335	447979.60	2233057.30	Картометрический	0,1	-
1336	447983.10	2233060.04	Картометрический	0,1	-
1337	447996.77	2233070.73	Картометрический	0,1	-
1338	447980.44	2233091.94	Картометрический	0,1	-
1339	447983.10	2233094.02	Картометрический	0,1	-
1340	447999.48	2233072.95	Картометрический	0,1	-
1341	448002.07	2233069.78	Картометрический	0,1	-

Страница 1033/3236, документ 573af594a40d0f29e616b139611b0587 подписан 01.09.2025, опубликован 01.09.2025 в сетевом издании "РАММЕДИА", тел. +7 (496) 463-12-67, ramnews.ru

Раздел 2

Сведения о местоположении границ объекта

Обозначение характерных точек границ	Координаты, м		Метод определения координат характерной точки	Средняя квадратическая погрешность положения характерной точки (Mt), м	Описание обозначения точки на местности (при наличии)
	X	Y			
1	2	3	4	5	6
1342	448017.51	2233049.66	Картометрический	0,1	-
1343	448016.62	2233048.96	Картометрический	0,1	-
1344	448014.93	2233047.64	Картометрический	0,1	-
1345	447999.34	2233067.59	Картометрический	0,1	-
1346	447982.02	2233054.12	Картометрический	0,1	-
1347	448004.72	2233024.27	Картометрический	0,1	-
1348	448010.93	2233022.64	Картометрический	0,1	-
1349	448169.62	2232803.40	Картометрический	0,1	-
1350	448344.51	2232564.64	Картометрический	0,1	-
1351	448345.29	2232558.66	Картометрический	0,1	-
1352	448361.19	2232537.40	Картометрический	0,1	-
1353	448369.22	2232532.42	Картометрический	0,1	-
1354	448455.61	2232417.50	Картометрический	0,1	-
1355	448462.73	2232407.86	Картометрический	0,1	-
1356	448475.53	2232390.55	Картометрический	0,1	-
1357	448589.91	2232231.45	Картометрический	0,1	-
1358	448595.00	2232224.64	Картометрический	0,1	-
1359	448600.08	2232217.88	Картометрический	0,1	-
1360	448633.27	2232174.38	Картометрический	0,1	-
1361	448636.85	2232169.48	Картометрический	0,1	-
1362	448652.14	2232148.31	Картометрический	0,1	-
1363	448656.38	2232143.19	Картометрический	0,1	-
1364	448662.96	2232136.72	Картометрический	0,1	-
1365	448669.93	2232126.96	Картометрический	0,1	-
1366	448688.38	2232108.54	Картометрический	0,1	-
1367	448683.71	2232104.90	Картометрический	0,1	-
1368	448739.55	2232033.17	Картометрический	0,1	-
1369	448750.37	2232041.59	Картометрический	0,1	-
1370	448788.62	2232000.27	Картометрический	0,1	-
1371	448936.45	2231785.94	Картометрический	0,1	-
1372	448938.32	2231783.22	Картометрический	0,1	-
1373	448946.41	2231772.00	Картометрический	0,1	-
1374	449199.09	2231401.46	Картометрический	0,1	-
1375	449276.17	2231297.77	Картометрический	0,1	-
1376	449307.74	2231255.33	Картометрический	0,1	-
1377	449488.17	2231378.22	Картометрический	0,1	-
1378	449591.02	2231451.30	Картометрический	0,1	-
1379	449718.86	2231542.10	Картометрический	0,1	-
1380	449922.86	2231693.24	Картометрический	0,1	-
1381	449924.24	2231695.39	Картометрический	0,1	-

Страница 1034/3236, документ 573af594a40d0f29e616b139611b0587 подписан 01.09.2025, опубликован 01.09.2025 в сетевом издании "РАММЕДИА", тел. +7 (496) 463-12-67, ramnews.ru

Раздел 2

Сведения о местоположении границ объекта

Обозначение характерных точек границ	Координаты, м		Метод определения координат характерной точки	Средняя квадратическая погрешность положения характерной точки (Mt), м	Описание обозначения точки на местности (при наличии)
	X	Y			
1	2	3	4	5	6
1382	449924.05	2231696.98	Картометрический	0,1	-
1383	449925.67	2231695.78	Картометрический	0,1	-
1384	449933.22	2231690.12	Картометрический	0,1	-
1385	449953.08	2231689.17	Картометрический	0,1	-
1386	449955.16	2231687.61	Картометрический	0,1	-
1387	449992.32	2231659.75	Картометрический	0,1	-
1388	449998.12	2231667.90	Картометрический	0,1	-
1389	449999.32	2231667.05	Картометрический	0,1	-
1390	450012.17	2231657.35	Картометрический	0,1	-
1391	450025.17	2231647.54	Картометрический	0,1	-
1392	450028.89	2231644.87	Картометрический	0,1	-
1393	450038.20	2231638.18	Картометрический	0,1	-
1394	450039.03	2231637.57	Картометрический	0,1	-
1395	450051.01	2231628.82	Картометрический	0,1	-
1396	450056.28	2231630.95	Картометрический	0,1	-
1397	450060.58	2231638.49	Картометрический	0,1	-
1398	450063.85	2231636.18	Картометрический	0,1	-
1399	450558.41	2232526.94	Картометрический	0,1	-
1400	450571.05	2232545.61	Картометрический	0,1	-
1401	450572.36	2232547.51	Картометрический	0,1	-
1402	450746.93	2232864.51	Картометрический	0,1	-
1403	450865.33	2233079.49	Картометрический	0,1	-
1404	450875.62	2233102.08	Картометрический	0,1	-
1405	450883.96	2233113.35	Картометрический	0,1	-
1406	450805.70	2233128.74	Картометрический	0,1	-
1407	450796.98	2233128.30	Картометрический	0,1	-
1408	450715.50	2233146.48	Картометрический	0,1	-
1409	450539.17	2233244.87	Картометрический	0,1	-
1410	450302.00	2233377.20	Картометрический	0,1	-
1411	450089.24	2233495.89	Картометрический	0,1	-
1412	449729.16	2233696.78	Картометрический	0,1	-
1413	449593.92	2233633.12	Картометрический	0,1	-
1414	449588.31	2233648.55	Картометрический	0,1	-
1415	449534.55	2233625.60	Картометрический	0,1	-
1416	449514.31	2233673.02	Картометрический	0,1	-
1417	449514.32	2233673.04	Картометрический	0,1	-
1418	449511.01	2233680.80	Картометрический	0,1	-
1419	449553.70	2233699.02	Картометрический	0,1	-
1420	449566.19	2233704.35	Картометрический	0,1	-
1421	449565.43	2233706.51	Картометрический	0,1	-

Страница 1035/3236, документ 573af594a40d0f29e616b139611b0587 подписан 01.09.2025, опубликован 01.09.2025 в сетевом издании "РАММЕДИА", тел. +7 (496) 463-12-67, ramnews.ru

Раздел 2

Сведения о местоположении границ объекта

Обозначение характерных точек границ	Координаты, м		Метод определения координат характерной точки	Средняя квадратическая погрешность положения характерной точки (Mt), м	Описание обозначения точки на местности (при наличии)
	X	Y			
1	2	3	4	5	6
1422	449554.12	2233738.80	Картометрический	0,1	-
1423	449552.69	2233743.10	Картометрический	0,1	-
1424	449584.74	2233818.02	Картометрический	0,1	-
1425	449529.89	2233840.86	Картометрический	0,1	-
1426	449523.93	2233825.31	Картометрический	0,1	-
1427	449521.88	2233831.00	Картометрический	0,1	-
1428	449526.41	2233841.29	Картометрический	0,1	-
1429	449526.44	2233841.35	Картометрический	0,1	-
1430	449547.70	2233890.32	Картометрический	0,1	-
1431	449563.40	2233925.56	Картометрический	0,1	-
1432	449563.43	2233925.62	Картометрический	0,1	-
1433	449565.93	2233931.32	Картометрический	0,1	-
1434	449570.81	2233948.56	Картометрический	0,1	-
1435	449622.68	2234062.97	Картометрический	0,1	-
1436	449656.26	2234146.70	Картометрический	0,1	-
1437	449686.69	2234236.83	Картометрический	0,1	-
1438	449698.88	2234303.70	Картометрический	0,1	-
1439	449698.87	2234345.57	Картометрический	0,1	-
1440	449702.63	2234346.47	Картометрический	0,1	-
1441	449994.50	2234415.98	Картометрический	0,1	-
1442	449992.79	2234504.21	Картометрический	0,1	-
1443	450027.26	2234523.91	Картометрический	0,1	-
1444	450064.21	2234516.53	Картометрический	0,1	-
1445	450086.37	2234501.76	Картометрический	0,1	-
1446	450098.69	2234501.75	Картометрический	0,1	-
1447	450165.73	2234504.56	Картометрический	0,1	-
1448	450172.71	2234508.16	Картометрический	0,1	-
1449	450172.58	2234555.93	Картометрический	0,1	-
1450	450216.91	2234573.18	Картометрический	0,1	-
1451	450246.47	2234595.35	Картометрический	0,1	-
1452	450251.39	2234634.75	Картометрический	0,1	-
1453	450256.33	2234634.74	Картометрический	0,1	-
1454	450292.27	2234616.54	Картометрический	0,1	-
1455	450415.73	2234600.50	Картометрический	0,1	-
1456	450476.76	2234777.15	Картометрический	0,1	-
1457	450490.10	2234796.46	Картометрический	0,1	-
1458	450623.79	2234806.96	Картометрический	0,1	-
1459	450758.06	2234803.28	Картометрический	0,1	-
1460	450777.27	2234770.42	Картометрический	0,1	-
1461	450803.03	2234669.06	Картометрический	0,1	-

Страница 1036/3236, документ 573af594a40d0f29e616b139611b0587 подписан 01.09.2025, опубликован 01.09.2025 в сетевом издании "РАММЕДИА", тел. +7 (496) 463-12-67, ramnews.ru

Раздел 2

Сведения о местоположении границ объекта

Обозначение характерных точек границ	Координаты, м		Метод определения координат характерной точки	Средняя квадратическая погрешность положения характерной точки (Mt), м	Описание обозначения точки на местности (при наличии)
	X	Y			
1	2	3	4	5	6
1462	451223.78	2234652.82	Картометрический	0,1	-
1463	451247.76	2234669.71	Картометрический	0,1	-
1464	451253.36	2234679.07	Картометрический	0,1	-
1465	451265.64	2234699.62	Картометрический	0,1	-
1466	451131.07	2235032.16	Картометрический	0,1	-
1467	451218.96	2235189.36	Картометрический	0,1	-
1468	451382.22	2235129.47	Картометрический	0,1	-
1469	451432.50	2235123.86	Картометрический	0,1	-
1470	451441.33	2235133.07	Картометрический	0,1	-
1471	451440.59	2235152.55	Картометрический	0,1	-
1472	451426.52	2235165.05	Картометрический	0,1	-
1473	451398.29	2235177.65	Картометрический	0,1	-
1474	451350.03	2235199.98	Картометрический	0,1	-
1475	451334.31	2235221.25	Картометрический	0,1	-
1476	451326.53	2235246.01	Картометрический	0,1	-
1477	451332.93	2235271.54	Картометрический	0,1	-
1478	451348.92	2235283.75	Картометрический	0,1	-
1479	451378.99	2235281.74	Картометрический	0,1	-
1480	451430.76	2235267.35	Картометрический	0,1	-
1481	451534.56	2235214.45	Картометрический	0,1	-
1482	451630.23	2235137.89	Картометрический	0,1	-
1483	451656.52	2235124.47	Картометрический	0,1	-
1484	451819.64	2235084.37	Картометрический	0,1	-
1485	451862.86	2235087.58	Картометрический	0,1	-
1486	451892.95	2235102.29	Картометрический	0,1	-
1487	451952.13	2235153.70	Картометрический	0,1	-
1488	451960.55	2235161.00	Картометрический	0,1	-
1489	451978.05	2235174.67	Картометрический	0,1	-
1490	452054.65	2235234.47	Картометрический	0,1	-
1491	452105.16	2235264.09	Картометрический	0,1	-
1492	452159.23	2235284.87	Картометрический	0,1	-
1493	452189.34	2235304.04	Картометрический	0,1	-
1494	452200.93	2235320.73	Картометрический	0,1	-
1495	452206.40	2235342.77	Картометрический	0,1	-
1496	452203.92	2235367.47	Картометрический	0,1	-
1497	452190.82	2235388.81	Картометрический	0,1	-
1498	452155.79	2235422.59	Картометрический	0,1	-
1499	452034.54	2235512.71	Картометрический	0,1	-
1500	452003.16	2235551.69	Картометрический	0,1	-
1501	451950.88	2235638.54	Картометрический	0,1	-

Страница 1037/3236, документ 573af594a40d0f29e616b139611b0587 подписан 01.09.2025, опубликован 01.09.2025 в сетевом издании "РАММЕДИА", тел. +7 (496) 463-12-67, ramnews.ru

Раздел 2

Сведения о местоположении границ объекта

Обозначение характерных точек границ	Координаты, м		Метод определения координат характерной точки	Средняя квадратическая погрешность положения характерной точки (Mt), м	Описание обозначения точки на местности (при наличии)
	X	Y			
1	2	3	4	5	6
1502	451900.47	2235753.74	Картометрический	0,1	-
1503	451867.24	2235790.99	Картометрический	0,1	-
1504	451767.99	2235872.98	Картометрический	0,1	-
1505	451682.27	2235951.19	Картометрический	0,1	-
1506	451523.83	2236069.97	Картометрический	0,1	-
1507	451426.68	2236147.18	Картометрический	0,1	-
1508	451309.34	2236213.33	Картометрический	0,1	-
1509	451372.37	2236274.64	Картометрический	0,1	-
1510	451214.52	2236179.02	Картометрический	0,1	-
1511	451093.52	2236105.54	Картометрический	0,1	-
1512	451012.77	2236057.06	Картометрический	0,1	-
1513	450891.58	2235983.93	Картометрический	0,1	-
1514	450608.86	2235813.51	Картометрический	0,1	-
1515	450568.53	2235788.69	Картометрический	0,1	-
1516	450520.10	2235759.49	Картометрический	0,1	-
1517	450443.93	2235718.92	Картометрический	0,1	-
1518	450417.83	2235703.82	Картометрический	0,1	-
1519	450433.21	2235675.97	Картометрический	0,1	-
1520	450416.37	2235665.38	Картометрический	0,1	-
1521	450353.05	2235625.55	Картометрический	0,1	-
1522	450329.87	2235632.08	Картометрический	0,1	-
1523	450326.57	2235633.02	Картометрический	0,1	-
1524	450315.52	2235636.13	Картометрический	0,1	-
1525	450164.79	2235545.23	Картометрический	0,1	-
1526	449960.64	2235421.16	Картометрический	0,1	-
1527	449922.64	2235396.75	Картометрический	0,1	-
1528	449921.27	2235398.77	Картометрический	0,1	-
1529	449917.75	2235396.68	Картометрический	0,1	-
1530	449918.94	2235394.61	Картометрический	0,1	-
1531	449865.25	2235361.52	Картометрический	0,1	-
1532	449855.37	2235362.84	Картометрический	0,1	-
1533	449852.49	2235362.09	Картометрический	0,1	-
1534	449848.03	2235358.91	Картометрический	0,1	-
1535	449837.64	2235352.31	Картометрический	0,1	-
1536	449838.02	2235351.69	Картометрический	0,1	-
1537	449836.01	2235350.30	Картометрический	0,1	-
1538	449821.60	2235358.28	Картометрический	0,1	-
1539	449767.50	2235326.15	Картометрический	0,1	-
1540	449680.88	2235275.79	Картометрический	0,1	-
1541	449678.52	2235273.41	Картометрический	0,1	-

Страница 1038/3236, документ 573af594a40d0f29e616b139611b0587 подписан 01.09.2025, опубликован 01.09.2025 в сетевом издании "РАММЕДИА", тел. +7 (496) 463-12-67, ramnews.ru

Раздел 2

Сведения о местоположении границ объекта

Обозначение характерных точек границ	Координаты, м		Метод определения координат характерной точки	Средняя квадратическая погрешность положения характерной точки (Mt), м	Описание обозначения точки на местности (при наличии)
	X	Y			
1	2	3	4	5	6
1542	449679.95	2235271.95	Картометрический	0,1	-
1543	449681.89	2235274.06	Картометрический	0,1	-
1544	449768.54	2235324.36	Картометрический	0,1	-
1545	449821.37	2235356.30	Картометрический	0,1	-
1546	449836.27	2235348.31	Картометрический	0,1	-
1547	449839.07	2235350.00	Картометрический	0,1	-
1548	449839.28	2235349.66	Картометрический	0,1	-
1549	449849.62	2235356.42	Картометрический	0,1	-
1550	449854.10	2235358.42	Картометрический	0,1	-
1551	449855.06	2235358.86	Картометрический	0,1	-
1552	449860.03	2235358.46	Картометрический	0,1	-
1553	449838.55	2235346.26	Картометрический	0,1	-
1554	449834.24	2235348.67	Картометрический	0,1	-
1555	449833.74	2235348.85	Картометрический	0,1	-
1556	449834.11	2235348.38	Картометрический	0,1	-
1557	449837.50	2235343.26	Картометрический	0,1	-
1558	449841.94	2235336.85	Картометрический	0,1	-
1559	449844.57	2235332.38	Картометрический	0,1	-
1560	449822.21	2235302.85	Картометрический	0,1	-
1561	449803.60	2235269.37	Картометрический	0,1	-
1562	449813.25	2235255.40	Картометрический	0,1	-
1563	449789.90	2235242.09	Картометрический	0,1	-
1564	449797.91	2235228.00	Картометрический	0,1	-
1565	449764.04	2235208.59	Картометрический	0,1	-
1566	449721.39	2235174.77	Картометрический	0,1	-
1567	449743.83	2235128.90	Картометрический	0,1	-
1568	449748.26	2235120.14	Картометрический	0,1	-
1569	449759.18	2235101.61	Картометрический	0,1	-
1570	449760.99	2235094.03	Картометрический	0,1	-
1571	449769.01	2235060.59	Картометрический	0,1	-
1572	449788.37	2235029.07	Картометрический	0,1	-
1573	449816.29	2234990.56	Картометрический	0,1	-
1574	449855.82	2234957.60	Картометрический	0,1	-
1575	449878.48	2234919.98	Картометрический	0,1	-
1576	449879.64	2234889.11	Картометрический	0,1	-
1577	449879.38	2234886.00	Картометрический	0,1	-
1578	449871.74	2234824.33	Картометрический	0,1	-
1579	449878.06	2234808.29	Картометрический	0,1	-
1580	449784.68	2234733.89	Картометрический	0,1	-
1581	449778.49	2234729.78	Картометрический	0,1	-

Страница 1039/3236, документ 573af594a40d0f29e616b139611b0587 подписан 01.09.2025, опубликован 01.09.2025 в сетевом издании "РАММЕДИА", тел. +7 (496) 463-12-67, ramnews.ru

Раздел 2

Сведения о местоположении границ объекта

Обозначение характерных точек границ	Координаты, м		Метод определения координат характерной точки	Средняя квадратическая погрешность положения характерной точки (Mt), м	Описание обозначения точки на местности (при наличии)
	X	Y			
1	2	3	4	5	6
1582	449750.10	2234710.91	Картометрический	0,1	-
1583	449701.51	2234674.64	Картометрический	0,1	-
1584	449674.94	2234652.40	Картометрический	0,1	-
1585	449641.23	2234605.71	Картометрический	0,1	-
1586	449627.19	2234582.44	Картометрический	0,1	-
1587	449614.34	2234580.36	Картометрический	0,1	-
1588	449614.06	2234580.73	Картометрический	0,1	-
1589	449599.05	2234600.16	Картометрический	0,1	-
1590	449594.01	2234601.87	Картометрический	0,1	-
1591	449584.86	2234613.16	Картометрический	0,1	-
1592	449585.25	2234617.70	Картометрический	0,1	-
1593	449578.66	2234625.93	Картометрический	0,1	-
1594	449578.64	2234625.95	Картометрический	0,1	-
1595	449569.24	2234637.61	Картометрический	0,1	-
1596	449569.20	2234637.66	Картометрический	0,1	-
1597	449554.43	2234655.77	Картометрический	0,1	-
1598	449546.85	2234665.11	Картометрический	0,1	-
1599	449546.79	2234665.18	Картометрический	0,1	-
1600	449535.52	2234678.85	Картометрический	0,1	-
1601	449515.02	2234703.99	Картометрический	0,1	-
1602	449490.77	2234733.71	Картометрический	0,1	-
1603	449475.06	2234753.10	Картометрический	0,1	-
1604	449475.03	2234753.14	Картометрический	0,1	-
1605	449458.80	2234772.97	Картометрический	0,1	-
1606	449431.49	2234806.34	Картометрический	0,1	-
1607	449413.40	2234828.77	Картометрический	0,1	-
1608	449413.36	2234828.81	Картометрический	0,1	-
1609	449389.74	2234857.79	Картометрический	0,1	-
1610	449362.59	2234891.23	Картометрический	0,1	-
1611	449362.57	2234891.26	Картометрический	0,1	-
1612	449342.81	2234915.47	Картометрический	0,1	-
1613	449324.95	2234937.42	Картометрический	0,1	-
1614	449316.50	2234943.89	Картометрический	0,1	-
1615	449294.73	2234973.00	Картометрический	0,1	-
1616	449285.04	2234985.50	Картометрический	0,1	-
1617	449275.72	2234999.31	Картометрический	0,1	-
1618	449275.91	2234999.43	Картометрический	0,1	-
1619	449275.52	2234999.91	Картометрический	0,1	-
1620	449269.08	2235007.95	Картометрический	0,1	-
1621	449273.95	2235011.39	Картометрический	0,1	-

Страница 1040/3236, документ 573af594a40d0f29e616b139611b0587 подписан 01.09.2025, опубликован 01.09.2025 в сетевом издании "РАММЕДИА", тел. +7 (496) 463-12-67, ramnews.ru

Раздел 2

Сведения о местоположении границ объекта

Обозначение характерных точек границ	Координаты, м		Метод определения координат характерной точки	Средняя квадратическая погрешность положения характерной точки (Mt), м	Описание обозначения точки на местности (при наличии)
	X	Y			
1	2	3	4	5	6
1622	449272.50	2235013.56	Картометрический	0,1	-
1623	449270.88	2235016.00	Картометрический	0,1	-
1624	449273.16	2235017.42	Картометрический	0,1	-
1625	449257.61	2235043.52	Картометрический	0,1	-
1626	449255.62	2235042.48	Картометрический	0,1	-
1627	449252.90	2235047.90	Картометрический	0,1	-
1628	449261.24	2235051.91	Картометрический	0,1	-
1629	449265.62	2235049.04	Картометрический	0,1	-
1630	449265.10	2235049.63	Картометрический	0,1	-
1631	449244.89	2235079.94	Картометрический	0,1	-
1632	449242.54	2235079.94	Картометрический	0,1	-
1633	449192.98	2235153.95	Картометрический	0,1	-
1634	449194.86	2235156.90	Картометрический	0,1	-
1635	449182.91	2235175.22	Картометрический	0,1	-
1636	449171.75	2235194.42	Картометрический	0,1	-
1637	449161.55	2235214.72	Картометрический	0,1	-
1638	449157.73	2235220.40	Картометрический	0,1	-
1639	449139.77	2235246.57	Картометрический	0,1	-
1640	449082.77	2235339.41	Картометрический	0,1	-
1641	449084.23	2235340.78	Картометрический	0,1	-
1642	449075.13	2235355.68	Картометрический	0,1	-
1643	449042.80	2235408.24	Картометрический	0,1	-
1644	449041.30	2235409.03	Картометрический	0,1	-
1645	449018.30	2235421.28	Картометрический	0,1	-
1646	449002.55	2235429.44	Картометрический	0,1	-
1647	448979.32	2235441.08	Картометрический	0,1	-
1648	448956.44	2235453.22	Картометрический	0,1	-
1649	448950.92	2235456.14	Картометрический	0,1	-
1650	448941.34	2235461.58	Картометрический	0,1	-
1651	448916.68	2235404.65	Картометрический	0,1	-
1652	448927.46	2235400.07	Картометрический	0,1	-
1653	448876.19	2235275.30	Картометрический	0,1	-
1654	448848.12	2235209.09	Картометрический	0,1	-
1655	448780.11	2235281.27	Картометрический	0,1	-
1656	448774.83	2235286.92	Картометрический	0,1	-
1657	448726.62	2235335.73	Картометрический	0,1	-
1658	448724.76	2235364.72	Картометрический	0,1	-
1659	448616.64	2235550.90	Картометрический	0,1	-
1660	448605.03	2235570.84	Картометрический	0,1	-
1661	448682.14	2235631.91	Картометрический	0,1	-

Страница 1041/3236, документ 573af594a40d0f29e616b139611b0587 подписан 01.09.2025, опубликован 01.09.2025 в сетевом издании "РАММЕДИА", тел. +7 (496) 463-12-67, ramnews.ru

Раздел 2

Сведения о местоположении границ объекта

Обозначение характерных точек границ	Координаты, м		Метод определения координат характерной точки	Средняя квадратическая погрешность положения характерной точки (Mt), м	Описание обозначения точки на местности (при наличии)
	X	Y			
1	2	3	4	5	6
1662	448733.04	2235673.52	Картометрический	0,1	-
1663	448734.50	2235676.43	Картометрический	0,1	-
1664	448750.53	2235685.77	Картометрический	0,1	-
1665	448774.65	2235699.82	Картометрический	0,1	-
1666	448806.14	2235728.13	Картометрический	0,1	-
1667	448844.80	2235762.47	Картометрический	0,1	-
1668	448858.86	2235775.25	Картометрический	0,1	-
1669	448957.63	2235852.28	Картометрический	0,1	-
1670	448936.53	2235872.07	Картометрический	0,1	-
1671	448935.98	2235872.88	Картометрический	0,1	-
1672	448925.70	2235887.92	Картометрический	0,1	-
1673	448911.13	2235910.57	Картометрический	0,1	-
1674	448898.30	2235934.19	Картометрический	0,1	-
1675	448883.39	2235954.96	Картометрический	0,1	-
1676	448873.54	2235968.73	Картометрический	0,1	-
1677	448875.33	2235969.75	Картометрический	0,1	-
1678	448875.12	2235970.06	Картометрический	0,1	-
1679	448861.94	2235991.59	Картометрический	0,1	-
1680	448856.27	2235999.47	Картометрический	0,1	-
1681	448844.61	2236023.64	Картометрический	0,1	-
1682	448818.89	2236068.48	Картометрический	0,1	-
1683	448806.44	2236088.74	Картометрический	0,1	-
1684	448790.86	2236124.21	Картометрический	0,1	-
1685	448782.63	2236149.44	Картометрический	0,1	-
1686	448781.54	2236152.23	Картометрический	0,1	-
1687	448774.22	2236171.00	Картометрический	0,1	-
1688	448767.40	2236194.95	Картометрический	0,1	-
1689	448760.57	2236219.00	Картометрический	0,1	-
1690	448753.17	2236243.48	Картометрический	0,1	-
1691	448754.54	2236243.90	Картометрический	0,1	-
1692	448746.76	2236267.63	Картометрический	0,1	-
1693	448740.12	2236289.03	Картометрический	0,1	-
1694	448740.34	2236289.10	Картометрический	0,1	-
1695	448732.66	2236315.72	Картометрический	0,1	-
1696	448731.03	2236321.42	Картометрический	0,1	-
1697	448727.16	2236320.63	Картометрический	0,1	-
1698	448719.59	2236346.56	Картометрический	0,1	-
1699	448725.44	2236348.29	Картометрический	0,1	-
1700	448719.08	2236372.49	Картометрический	0,1	-
1701	448712.54	2236394.94	Картометрический	0,1	-

Страница 1042/3236, документ 573af594a40d0f29e616b139611b0587 подписан 01.09.2025, опубликован 01.09.2025 в сетевом издании "РАММЕДИА", тел. +7 (496) 463-12-67, ramnews.ru

Раздел 2

Сведения о местоположении границ объекта

Обозначение характерных точек границ	Координаты, м		Метод определения координат характерной точки	Средняя квадратическая погрешность положения характерной точки (Mt), м	Описание обозначения точки на местности (при наличии)
	X	Y			
1	2	3	4	5	6
1702	448710.31	2236394.21	Картометрический	0,1	-
1703	448705.21	2236411.59	Картометрический	0,1	-
1704	448704.79	2236412.96	Картометрический	0,1	-
1705	448703.70	2236416.71	Картометрический	0,1	-
1706	448702.85	2236419.52	Картометрический	0,1	-
1707	448705.17	2236420.16	Картометрический	0,1	-
1708	448696.05	2236443.34	Картометрический	0,1	-
1709	448695.20	2236443.11	Картометрический	0,1	-
1710	448689.09	2236465.76	Картометрический	0,1	-
1711	448682.56	2236490.03	Картометрический	0,1	-
1712	448676.50	2236513.75	Картометрический	0,1	-
1713	448677.08	2236513.94	Картометрический	0,1	-
1714	448669.51	2236537.71	Картометрический	0,1	-
1715	448660.23	2236535.18	Картометрический	0,1	-
1716	448653.68	2236558.47	Картометрический	0,1	-
1717	448654.27	2236559.07	Картометрический	0,1	-
1718	448646.78	2236582.97	Картометрический	0,1	-
1719	448637.69	2236651.76	Картометрический	0,1	-
1720	448648.00	2236656.02	Картометрический	0,1	-
1721	448661.85	2236671.56	Картометрический	0,1	-
1722	448676.25	2236688.45	Картометрический	0,1	-
1723	448694.41	2236709.82	Картометрический	0,1	-
1724	448717.00	2236736.42	Картометрический	0,1	-
1725	448727.52	2236737.55	Картометрический	0,1	-
1726	448717.61	2236749.91	Картометрический	0,1	-
1727	448686.24	2236792.30	Картометрический	0,1	-
1728	448672.67	2236810.64	Картометрический	0,1	-
1729	448659.11	2236828.96	Картометрический	0,1	-
1730	448655.53	2236833.80	Картометрический	0,1	-
1731	448646.91	2236845.45	Картометрический	0,1	-
1732	448638.70	2236856.55	Картометрический	0,1	-
1733	448635.53	2236860.83	Картометрический	0,1	-
1734	448622.83	2236877.95	Картометрический	0,1	-
1735	448615.72	2236875.87	Картометрический	0,1	-
1736	448594.10	2236909.54	Картометрический	0,1	-
1737	448578.49	2236926.82	Картометрический	0,1	-
1738	448588.18	2236935.22	Картометрический	0,1	-
1739	448574.77	2236954.62	Картометрический	0,1	-
1740	448561.00	2236974.54	Картометрический	0,1	-
1741	448553.16	2236985.88	Картометрический	0,1	-

Страница 1043/3236, документ 573af594a40d0f29e616b139611b0587 подписан 01.09.2025, опубликован 01.09.2025 в сетевом издании "РАММЕДИА", тел. +7 (496) 463-12-67, ramnews.ru

Раздел 2

Сведения о местоположении границ объекта

Обозначение характерных точек границ	Координаты, м		Метод определения координат характерной точки	Средняя квадратическая погрешность положения характерной точки (Mt), м	Описание обозначения точки на местности (при наличии)
	X	Y			
1	2	3	4	5	6
1742	448548.78	2236992.22	Картометрический	0,1	-
1743	448541.61	2236985.58	Картометрический	0,1	-
1744	448533.59	2236978.15	Картометрический	0,1	-
1745	448515.23	2236998.76	Картометрический	0,1	-
1746	448500.25	2237015.58	Картометрический	0,1	-
1747	448485.32	2237032.35	Картометрический	0,1	-
1748	448469.92	2237049.64	Картометрический	0,1	-
1749	448455.08	2237066.30	Картометрический	0,1	-
1750	448440.49	2237082.68	Картометрический	0,1	-
1751	448438.98	2237084.38	Картометрический	0,1	-
1752	448425.28	2237099.77	Картометрический	0,1	-
1753	448410.25	2237116.65	Картометрический	0,1	-
1754	448407.44	2237119.81	Картометрический	0,1	-
1755	448420.44	2237131.18	Картометрический	0,1	-
1756	448404.98	2237147.57	Картометрический	0,1	-
1757	448397.94	2237155.72	Картометрический	0,1	-
1758	448390.24	2237164.64	Картометрический	0,1	-
1759	448388.65	2237166.48	Картометрический	0,1	-
1760	448375.51	2237181.72	Картометрический	0,1	-
1761	448362.58	2237170.17	Картометрический	0,1	-
1762	448347.24	2237187.40	Картометрический	0,1	-
1763	448323.99	2237213.51	Картометрический	0,1	-
1764	448293.69	2237247.53	Картометрический	0,1	-
1765	448278.66	2237264.38	Картометрический	0,1	-
1766	448278.20	2237263.97	Картометрический	0,1	-
1767	448263.18	2237280.97	Картометрический	0,1	-
1768	448263.58	2237281.34	Картометрический	0,1	-
1769	448248.85	2237297.89	Картометрический	0,1	-
1770	448233.92	2237314.65	Картометрический	0,1	-
1771	448211.88	2237339.40	Картометрический	0,1	-
1772	448184.37	2237354.19	Картометрический	0,1	-
1773	448166.96	2237363.55	Картометрический	0,1	-
1774	448142.96	2237376.46	Картометрический	0,1	-
1775	448125.35	2237385.93	Картометрический	0,1	-
1776	448105.75	2237396.86	Картометрический	0,1	-
1777	448087.07	2237406.55	Картометрический	0,1	-
1778	448085.04	2237407.64	Картометрический	0,1	-
1779	448065.98	2237417.90	Картометрический	0,1	-
1780	448046.11	2237428.59	Картометрический	0,1	-
1781	448026.27	2237439.26	Картометрический	0,1	-

Страница 1044/3236, документ 573af594a40d0f29e616b139611b0587 подписан 01.09.2025, опубликован 01.09.2025 в сетевом издании "РАММЕДИА", тел. +7 (496) 463-12-67, ramnews.ru

Раздел 2

Сведения о местоположении границ объекта

Обозначение характерных точек границ	Координаты, м		Метод определения координат характерной точки	Средняя квадратическая погрешность положения характерной точки (Mt), м	Описание обозначения точки на местности (при наличии)
	X	Y			
1	2	3	4	5	6
1782	448026.33	2237439.37	Картометрический	0,1	-
1783	448006.68	2237449.54	Картометрический	0,1	-
1784	448006.32	2237449.73	Картометрический	0,1	-
1785	447986.91	2237460.22	Картометрический	0,1	-
1786	447966.76	2237471.11	Картометрический	0,1	-
1787	447946.97	2237481.81	Картометрический	0,1	-
1788	447927.13	2237492.54	Картометрический	0,1	-
1789	447907.27	2237503.27	Картометрический	0,1	-
1790	447887.47	2237513.88	Картометрический	0,1	-
1791	447868.30	2237524.89	Картометрический	0,1	-
1792	447868.14	2237524.98	Картометрический	0,1	-
1793	447848.26	2237535.58	Картометрический	0,1	-
1794	447828.17	2237546.29	Картометрический	0,1	-
1795	447808.37	2237556.84	Картометрический	0,1	-
1796	447788.54	2237567.41	Картометрический	0,1	-
1797	447765.63	2237579.63	Картометрический	0,1	-
1798	447741.37	2237592.56	Картометрический	0,1	-
1799	447735.02	2237595.97	Картометрический	0,1	-
1800	447682.45	2237502.87	Картометрический	0,1	-
1801	447512.53	2237565.96	Картометрический	0,1	-
1802	447500.52	2237518.38	Картометрический	0,1	-
1803	447491.78	2237497.58	Картометрический	0,1	-
1804	447476.52	2237471.39	Картометрический	0,1	-
1805	447449.37	2237435.43	Картометрический	0,1	-
1806	447430.86	2237412.43	Картометрический	0,1	-
1807	447393.42	2237372.67	Картометрический	0,1	-
1808	447392.26	2237371.43	Картометрический	0,1	-
1809	447366.65	2237348.59	Картометрический	0,1	-
1810	447364.15	2237346.36	Картометрический	0,1	-
1811	447326.98	2237320.58	Картометрический	0,1	-
1812	447322.68	2237314.79	Картометрический	0,1	-
1813	447305.22	2237285.87	Картометрический	0,1	-
1814	447294.39	2237267.75	Картометрический	0,1	-
1815	447280.84	2237242.34	Картометрический	0,1	-
1816	447270.73	2237218.01	Картометрический	0,1	-
1817	447263.65	2237193.30	Картометрический	0,1	-
1818	447264.09	2237173.83	Картометрический	0,1	-
1819	447261.39	2237170.24	Картометрический	0,1	-
1820	447253.70	2237164.54	Картометрический	0,1	-
1821	447249.51	2237157.54	Картометрический	0,1	-

Страница 1045/3236, документ 573af594a40d0f29e616b139611b0587 подписан 01.09.2025, опубликован 01.09.2025 в сетевом издании "РАММЕДИА", тел. +7 (496) 463-12-67, ramnews.ru

Раздел 2

Сведения о местоположении границ объекта

Обозначение характерных точек границ	Координаты, м		Метод определения координат характерной точки	Средняя квадратическая погрешность положения характерной точки (Mt), м	Описание обозначения точки на местности (при наличии)
	X	Y			
1	2	3	4	5	6
1822	447242.65	2237147.46	Картометрический	0,1	-
1823	447233.32	2237134.90	Картометрический	0,1	-
1824	447237.23	2237132.08	Картометрический	0,1	-
1825	447259.15	2237118.42	Картометрический	0,1	-
1826	447269.74	2237112.49	Картометрический	0,1	-
1827	447278.71	2237107.46	Картометрический	0,1	-
1828	447339.87	2237065.28	Картометрический	0,1	-
1829	447336.06	2237060.54	Картометрический	0,1	-
1830	447321.05	2237036.86	Картометрический	0,1	-
1831	447180.53	2236934.42	Картометрический	0,1	-
1832	447175.83	2236927.11	Картометрический	0,1	-
1833	447178.95	2236920.32	Картометрический	0,1	-
1834	447156.70	2236889.79	Картометрический	0,1	-
1835	447124.47	2236843.24	Картометрический	0,1	-
1836	447100.79	2236809.61	Картометрический	0,1	-
1837	447088.45	2236792.18	Картометрический	0,1	-
1838	447077.67	2236777.79	Картометрический	0,1	-
1839	447069.92	2236786.46	Картометрический	0,1	-
1840	447061.12	2236797.66	Картометрический	0,1	-
1841	447047.59	2236791.70	Картометрический	0,1	-
1842	447031.52	2236795.26	Картометрический	0,1	-
1843	447018.16	2236806.50	Картометрический	0,1	-
1844	447001.12	2236810.46	Картометрический	0,1	-
1845	446979.81	2236811.47	Картометрический	0,1	-
1846	446935.61	2236825.92	Картометрический	0,1	-
1847	446935.31	2236826.01	Картометрический	0,1	-
1848	446908.89	2236833.89	Картометрический	0,1	-
1849	446885.06	2236838.26	Картометрический	0,1	-
1850	446870.62	2236848.37	Картометрический	0,1	-
1851	446852.57	2236862.82	Картометрический	0,1	-
1852	446832.35	2236875.82	Картометрический	0,1	-
1853	446806.36	2236895.33	Картометрический	0,1	-
1854	446778.92	2236906.19	Картометрический	0,1	-
1855	446768.10	2236909.51	Картометрический	0,1	-
1856	446752.93	2236914.16	Картометрический	0,1	-
1857	446729.10	2236930.06	Картометрический	0,1	-
1858	446721.03	2236937.72	Картометрический	0,1	-
1859	446707.44	2236950.64	Картометрический	0,1	-
1860	446706.72	2236954.24	Картометрический	0,1	-
1861	446707.44	2236961.45	Картометрический	0,1	-

Страница 1046/3236, документ 573af594a40d0f29e616b139611b0587 подписан 01.09.2025, опубликован 01.09.2025 в сетевом издании "РАММЕДИА", тел. +7 (496) 463-12-67, ramnews.ru

Раздел 2

Сведения о местоположении границ объекта

Обозначение характерных точек границ	Координаты, м		Метод определения координат характерной точки	Средняя квадратическая погрешность положения характерной точки (Mt), м	Описание обозначения точки на местности (при наличии)
	X	Y			
1	2	3	4	5	6
1862	446708.53	2236967.58	Картометрический	0,1	-
1863	446709.61	2236972.62	Картометрический	0,1	-
1864	446712.50	2236975.14	Картометрический	0,1	-
1865	446716.85	2236975.08	Картометрический	0,1	-
1866	446720.71	2236971.80	Картометрический	0,1	-
1867	446722.68	2236967.28	Картометрический	0,1	-
1868	446726.13	2236965.02	Картометрический	0,1	-
1869	446732.09	2236963.06	Картометрический	0,1	-
1870	446739.67	2236959.14	Картометрический	0,1	-
1871	446747.52	2236956.65	Картометрический	0,1	-
1872	446753.50	2236958.52	Картометрический	0,1	-
1873	446756.15	2236958.47	Картометрический	0,1	-
1874	446756.94	2236967.71	Картометрический	0,1	-
1875	446752.63	2236973.30	Картометрический	0,1	-
1876	446732.44	2236972.79	Картометрический	0,1	-
1877	446714.43	2236979.14	Картометрический	0,1	-
1878	446487.38	2237059.14	Картометрический	0,1	-
1879	446353.05	2237116.55	Картометрический	0,1	-
1880	446347.76	2237117.88	Картометрический	0,1	-
1881	446341.43	2237097.36	Картометрический	0,1	-
1882	446327.89	2237063.21	Картометрический	0,1	-
1883	446314.13	2237045.07	Картометрический	0,1	-
1884	446288.68	2237015.98	Картометрический	0,1	-
1885	446283.55	2237010.12	Картометрический	0,1	-
1886	446282.57	2237009.26	Картометрический	0,1	-
1887	446263.98	2236992.83	Картометрический	0,1	-
1888	446251.63	2236981.92	Картометрический	0,1	-
1889	446241.06	2236975.66	Картометрический	0,1	-
1890	446217.70	2236961.83	Картометрический	0,1	-
1891	446210.50	2236958.08	Картометрический	0,1	-
1892	446182.28	2236943.39	Картометрический	0,1	-
1893	446157.32	2236930.40	Картометрический	0,1	-
1894	446109.43	2236906.58	Картометрический	0,1	-
1895	446104.86	2236904.31	Картометрический	0,1	-
1896	446100.27	2236902.03	Картометрический	0,1	-
1897	446086.08	2236894.97	Картометрический	0,1	-
1898	446082.55	2236892.75	Картометрический	0,1	-
1899	446065.61	2236882.11	Картометрический	0,1	-
1900	446056.23	2236876.22	Картометрический	0,1	-
1901	446044.10	2236866.17	Картометрический	0,1	-

Страница 1047/3236, документ 573af594a40d0f29e616b139611b0587 подписан 01.09.2025, опубликован 01.09.2025 в сетевом издании "РАММЕДИА", тел. +7 (496) 463-12-67, ramnews.ru

Раздел 2

Сведения о местоположении границ объекта

Обозначение характерных точек границ	Координаты, м		Метод определения координат характерной точки	Средняя квадратическая погрешность положения характерной точки (Mt), м	Описание обозначения точки на местности (при наличии)
	X	Y			
1	2	3	4	5	6
1902	446037.68	2236860.85	Картометрический	0,1	-
1903	446031.11	2236855.41	Картометрический	0,1	-
1904	446016.81	2236831.17	Картометрический	0,1	-
1905	446013.89	2236824.92	Картометрический	0,1	-
1906	446003.76	2236830.57	Картометрический	0,1	-
1907	445989.26	2236787.24	Картометрический	0,1	-
1908	445988.92	2236786.98	Картометрический	0,1	-
1909	445919.45	2236877.40	Картометрический	0,1	-
1910	445868.09	2236945.73	Картометрический	0,1	-
1911	445849.40	2236970.16	Картометрический	0,1	-
1912	445814.22	2237014.18	Картометрический	0,1	-
1913	445806.52	2237023.81	Картометрический	0,1	-
1914	445740.59	2237110.75	Картометрический	0,1	-
1915	445740.54	2237110.82	Картометрический	0,1	-
1916	445687.11	2237180.12	Картометрический	0,1	-
1917	445603.40	2237289.88	Картометрический	0,1	-
1918	445519.92	2237400.35	Картометрический	0,1	-
1919	445475.03	2237459.37	Картометрический	0,1	-
1920	445449.04	2237495.39	Картометрический	0,1	-
1921	445431.31	2237519.87	Картометрический	0,1	-
1922	445431.23	2237519.97	Картометрический	0,1	-
1923	445404.64	2237555.82	Картометрический	0,1	-
1924	445404.30	2237556.26	Картометрический	0,1	-
1925	445381.61	2237583.83	Картометрический	0,1	-
1926	445347.40	2237626.99	Картометрический	0,1	-
1927	445328.40	2237652.80	Картометрический	0,1	-
1928	445316.98	2237668.97	Картометрический	0,1	-
1929	445305.58	2237685.12	Картометрический	0,1	-
1930	445305.47	2237685.27	Картометрический	0,1	-
1931	445290.43	2237705.86	Картометрический	0,1	-
1932	445286.54	2237711.29	Картометрический	0,1	-
1933	445276.08	2237725.30	Картометрический	0,1	-
1934	445276.40	2237725.51	Картометрический	0,1	-
1935	445253.16	2237758.06	Картометрический	0,1	-
1936	445236.70	2237781.10	Картометрический	0,1	-
1937	445216.67	2237810.75	Картометрический	0,1	-
1938	445216.57	2237810.89	Картометрический	0,1	-
1939	445208.38	2237822.61	Картометрический	0,1	-
1940	445207.12	2237819.46	Картометрический	0,1	-
1941	445201.61	2237827.33	Картометрический	0,1	-

Страница 1048/3236, документ 573af594a40d0f29e616b139611b0587 подписан 01.09.2025, опубликован 01.09.2025 в сетевом издании "РАММЕДИА", тел. +7 (496) 463-12-67, ramnews.ru

Раздел 2

Сведения о местоположении границ объекта

Обозначение характерных точек границ	Координаты, м		Метод определения координат характерной точки	Средняя квадратическая погрешность положения характерной точки (Mt), м	Описание обозначения точки на местности (при наличии)
	X	Y			
1	2	3	4	5	6
1942	445203.00	2237830.31	Картометрический	0,1	-
1943	445194.52	2237842.45	Картометрический	0,1	-
1944	445168.63	2237880.50	Картометрический	0,1	-
1945	445168.46	2237880.73	Картометрический	0,1	-
1946	445154.24	2237900.48	Картометрический	0,1	-
1947	445144.86	2237914.11	Картометрический	0,1	-
1948	445122.09	2237908.40	Картометрический	0,1	-
1949	445097.54	2237898.65	Картометрический	0,1	-
1950	445061.77	2237877.74	Картометрический	0,1	-
1951	445039.00	2237845.69	Картометрический	0,1	-
1952	445013.22	2237839.88	Картометрический	0,1	-
1953	444908.22	2237849.76	Картометрический	0,1	-
1954	444900.25	2237839.40	Картометрический	0,1	-
1955	444883.53	2237828.32	Картометрический	0,1	-
1956	444855.74	2237810.55	Картометрический	0,1	-
1957	444747.22	2237969.71	Картометрический	0,1	-
1958	444710.53	2237943.34	Картометрический	0,1	-
1959	444702.10	2237956.42	Картометрический	0,1	-
1960	444689.37	2237949.58	Картометрический	0,1	-
1961	444689.50	2237947.47	Картометрический	0,1	-
1962	444687.60	2237946.42	Картометрический	0,1	-
1963	444678.65	2237962.87	Картометрический	0,1	-
1964	444676.05	2237968.62	Картометрический	0,1	-
1965	444677.39	2237969.80	Картометрический	0,1	-
1966	444662.64	2237990.92	Картометрический	0,1	-
1967	444674.36	2237999.54	Картометрический	0,1	-
1968	444649.98	2238037.34	Картометрический	0,1	-
1969	444630.12	2238023.56	Картометрический	0,1	-
1970	444619.42	2238038.85	Картометрический	0,1	-
1971	444639.56	2238053.51	Картометрический	0,1	-
1972	444639.12	2238053.91	Картометрический	0,1	-
1973	444625.50	2238044.35	Картометрический	0,1	-
1974	444614.74	2238058.08	Картометрический	0,1	-
1975	444620.38	2238063.39	Картометрический	0,1	-
1976	444624.76	2238066.89	Картометрический	0,1	-
1977	444620.73	2238070.53	Картометрический	0,1	-
1978	444607.50	2238086.50	Картометрический	0,1	-
1979	444596.43	2238103.20	Картометрический	0,1	-
1980	444583.90	2238120.57	Картометрический	0,1	-
1981	444573.44	2238113.21	Картометрический	0,1	-

Страница 1049/3236, документ 573af594a40d0f29e616b139611b0587 подписан 01.09.2025, опубликован 01.09.2025 в сетевом издании "РАММЕДИА", тел. +7 (496) 463-12-67, ramnews.ru

Раздел 2

Сведения о местоположении границ объекта

Обозначение характерных точек границ	Координаты, м		Метод определения координат характерной точки	Средняя квадратическая погрешность положения характерной точки (Mt), м	Описание обозначения точки на местности (при наличии)
	X	Y			
1	2	3	4	5	6
1982	444562.98	2238130.94	Картометрический	0,1	-
1983	444571.87	2238137.23	Картометрический	0,1	-
1984	444507.05	2238227.06	Картометрический	0,1	-
1985	444353.25	2238442.00	Картометрический	0,1	-
1986	444238.61	2238588.16	Картометрический	0,1	-
1987	444102.00	2238722.86	Картометрический	0,1	-
1988	444010.30	2238820.30	Картометрический	0,1	-
1989	443696.96	2239109.75	Картометрический	0,1	-
1990	443699.60	2239113.53	Картометрический	0,1	-
1991	443695.81	2239116.41	Картометрический	0,1	-
1992	443715.68	2239138.77	Картометрический	0,1	-
1993	443689.00	2239163.00	Картометрический	0,1	-
1994	443668.17	2239175.24	Картометрический	0,1	-
1995	443476.93	2238887.14	Картометрический	0,1	-
1996	443457.09	2238844.61	Картометрический	0,1	-
1997	442891.95	2237956.59	Картометрический	0,1	-
1998	442218.59	2237410.94	Картометрический	0,1	-
1999	441815.14	2236999.22	Картометрический	0,1	-
2000	441811.53	2236970.66	Картометрический	0,1	-
2001	441809.42	2236970.70	Картометрический	0,1	-
2002	441792.18	2236961.58	Картометрический	0,1	-
2003	441768.16	2236954.60	Картометрический	0,1	-
2004	441763.04	2236952.43	Картометрический	0,1	-
2005	441731.74	2236962.61	Картометрический	0,1	-
2006	441689.87	2236987.59	Картометрический	0,1	-
2007	441710.76	2236951.69	Картометрический	0,1	-
2008	441670.32	2236949.70	Картометрический	0,1	-
2009	441667.65	2236974.31	Картометрический	0,1	-
2010	441662.78	2236979.62	Картометрический	0,1	-
2011	441445.25	2237194.60	Картометрический	0,1	-
2012	441459.19	2237210.83	Картометрический	0,1	-
2013	441106.42	2237569.44	Картометрический	0,1	-
2014	440908.37	2237768.59	Картометрический	0,1	-
2015	440837.50	2237839.96	Картометрический	0,1	-
2016	440803.39	2237875.94	Картометрический	0,1	-
2017	440782.80	2237897.11	Картометрический	0,1	-
2018	440717.30	2237962.90	Картометрический	0,1	-
2019	440671.64	2238011.36	Картометрический	0,1	-
2020	440583.51	2238098.74	Картометрический	0,1	-
2021	440553.20	2238129.99	Картометрический	0,1	-

Страница 1050/3236, документ 573af594a40d0f29e616b139611b0587 подписан 01.09.2025, опубликован 01.09.2025 в сетевом издании "РАММЕДИА", тел. +7 (496) 463-12-67, ramnews.ru

Раздел 2

Сведения о местоположении границ объекта

Обозначение характерных точек границ	Координаты, м		Метод определения координат характерной точки	Средняя квадратическая погрешность положения характерной точки (Mt), м	Описание обозначения точки на местности (при наличии)
	X	Y			
1	2	3	4	5	6
2022	440468.25	2238213.63	Картометрический	0,1	-
2023	440385.18	2238296.14	Картометрический	0,1	-
2024	440345.88	2238334.87	Картометрический	0,1	-
2025	440280.77	2238397.93	Картометрический	0,1	-
2026	440215.09	2238462.48	Картометрический	0,1	-
2027	440157.28	2238519.55	Картометрический	0,1	-
2028	440115.21	2238562.21	Картометрический	0,1	-
2029	440053.84	2238623.43	Картометрический	0,1	-
2030	439959.99	2238716.39	Картометрический	0,1	-
2031	439907.48	2238767.82	Картометрический	0,1	-
2032	439886.65	2238788.04	Картометрический	0,1	-
2033	439854.91	2238818.84	Картометрический	0,1	-
2034	439837.76	2238834.02	Картометрический	0,1	-
2035	439834.07	2238837.28	Картометрический	0,1	-
2036	439798.50	2238875.00	Картометрический	0,1	-
2037	439736.34	2238933.38	Картометрический	0,1	-
2038	439733.60	2238935.95	Картометрический	0,1	-
2039	439677.16	2238991.46	Картометрический	0,1	-
2040	439657.85	2239011.23	Картометрический	0,1	-
2041	439629.24	2239039.31	Картометрический	0,1	-
2042	439582.63	2239086.31	Картометрический	0,1	-
2043	439547.18	2239121.76	Картометрический	0,1	-
2044	439503.95	2239163.91	Картометрический	0,1	-
2045	439423.86	2239242.97	Картометрический	0,1	-
2046	439395.70	2239269.89	Картометрический	0,1	-
2047	439344.44	2239321.48	Картометрический	0,1	-
2048	439308.03	2239358.02	Картометрический	0,1	-
2049	439270.46	2239392.30	Картометрический	0,1	-
2050	439256.28	2239406.81	Картометрический	0,1	-
2051	439246.73	2239395.13	Картометрический	0,1	-
2052	439174.45	2239325.84	Картометрический	0,1	-
2053	439143.51	2239296.18	Картометрический	0,1	-
2054	439087.24	2239242.24	Картометрический	0,1	-
2055	439034.14	2239191.34	Картометрический	0,1	-
2056	438981.04	2239140.44	Картометрический	0,1	-
2057	438973.75	2239133.45	Картометрический	0,1	-
2058	438927.85	2239089.46	Картометрический	0,1	-
2059	438878.40	2239042.06	Картометрический	0,1	-
2060	438874.79	2239038.60	Картометрический	0,1	-
2061	438871.17	2239035.13	Картометрический	0,1	-

Страница 1051/3236, документ 573af594a40d0f29e616b139611b0587 подписан 01.09.2025, опубликован 01.09.2025 в сетевом издании "РАММЕДИА", тел. +7 (496) 463-12-67, ramnews.ru

Раздел 2

Сведения о местоположении границ объекта

Обозначение характерных точек границ	Координаты, м		Метод определения координат характерной точки	Средняя квадратическая погрешность положения характерной точки (Mt), м	Описание обозначения точки на местности (при наличии)
	X	Y			
1	2	3	4	5	6
2062	438821.50	2238987.52	Картометрический	0,1	-
2063	438760.73	2239046.77	Картометрический	0,1	-
2064	438559.35	2239243.09	Картометрический	0,1	-
2065	438572.72	2239245.04	Картометрический	0,1	-
2066	438588.61	2239251.06	Картометрический	0,1	-
2067	438614.52	2239273.30	Картометрический	0,1	-
2068	438623.26	2239294.04	Картометрический	0,1	-
2069	438631.42	2239316.09	Картометрический	0,1	-
2070	438634.82	2239319.85	Картометрический	0,1	-
2071	438699.79	2239391.77	Картометрический	0,1	-
2072	438705.32	2239396.78	Картометрический	0,1	-
2073	438742.24	2239430.17	Картометрический	0,1	-
2074	438774.33	2239463.42	Картометрический	0,1	-
2075	438795.86	2239485.70	Картометрический	0,1	-
2076	438846.32	2239530.04	Картометрический	0,1	-
2077	438848.42	2239531.88	Картометрический	0,1	-
2078	438866.85	2239561.54	Картометрический	0,1	-
2079	438880.28	2239585.22	Картометрический	0,1	-
2080	438928.95	2239607.74	Картометрический	0,1	-
2081	438968.50	2239643.41	Картометрический	0,1	-
2082	438975.65	2239653.16	Картометрический	0,1	-
2083	438982.19	2239660.71	Картометрический	0,1	-
2084	438993.60	2239673.76	Картометрический	0,1	-
2085	438988.89	2239678.53	Картометрический	0,1	-
2086	438950.96	2239716.27	Картометрический	0,1	-
2087	438909.86	2239757.67	Картометрический	0,1	-
2088	438897.21	2239768.96	Картометрический	0,1	-
2089	438887.06	2239781.52	Картометрический	0,1	-
2090	438857.36	2239811.50	Картометрический	0,1	-
2091	438824.88	2239845.23	Картометрический	0,1	-
2092	438801.89	2239867.94	Картометрический	0,1	-
2093	438778.23	2239891.69	Картометрический	0,1	-
2094	438757.19	2239913.85	Картометрический	0,1	-
2095	438699.40	2239971.97	Картометрический	0,1	-
2096	438675.93	2239995.16	Картометрический	0,1	-
2097	438646.12	2240025.93	Картометрический	0,1	-
2098	438628.87	2240041.86	Картометрический	0,1	-
2099	438623.84	2240049.40	Картометрический	0,1	-
2100	438621.33	2240054.67	Картометрический	0,1	-
2101	438616.06	2240058.39	Картометрический	0,1	-

Страница 1052/3236, документ 573af594a40d0f29e616b139611b0587 подписан 01.09.2025, опубликован 01.09.2025 в сетевом издании "РАММЕДИА", тел. +7 (496) 463-12-67, ramnews.ru

Раздел 2

Сведения о местоположении границ объекта

Обозначение характерных точек границ	Координаты, м		Метод определения координат характерной точки	Средняя квадратическая погрешность положения характерной точки (Mt), м	Описание обозначения точки на местности (при наличии)
	X	Y			
1	2	3	4	5	6
2102	438609.83	2240065.57	Картометрический	0,1	-
2103	438608.40	2240070.13	Картометрический	0,1	-
2104	438612.11	2240074.32	Картометрический	0,1	-
2105	438611.39	2240080.78	Картометрический	0,1	-
2106	438607.56	2240084.13	Картометрический	0,1	-
2107	438601.93	2240111.68	Картометрический	0,1	-
2108	438577.98	2240204.61	Картометрический	0,1	-
2109	438574.03	2240208.07	Картометрический	0,1	-
2110	438549.72	2240304.59	Картометрический	0,1	-
2111	438532.95	2240359.68	Картометрический	0,1	-
2112	438509.72	2240451.16	Картометрический	0,1	-
2113	438510.08	2240455.24	Картометрический	0,1	-
2114	438502.30	2240484.11	Картометрический	0,1	-
2115	438486.13	2240535.35	Картометрический	0,1	-
2116	438477.15	2240558.94	Картометрический	0,1	-
2117	438461.34	2240612.47	Картометрический	0,1	-
2118	438444.58	2240662.98	Картометрический	0,1	-
2119	438424.08	2240718.64	Картометрический	0,1	-
2120	438415.09	2240747.33	Картометрический	0,1	-
2121	438400.87	2240796.80	Картометрический	0,1	-
2122	438390.29	2240828.39	Картометрический	0,1	-
2123	438362.56	2240907.07	Картометрический	0,1	-
2124	438356.04	2240924.22	Картометрический	0,1	-
2125	438348.09	2240941.84	Картометрический	0,1	-
2126	438340.33	2240958.04	Картометрический	0,1	-
2127	438328.35	2240981.70	Картометрический	0,1	-
2128	438317.34	2241001.44	Картометрический	0,1	-
2129	438302.72	2241034.18	Картометрический	0,1	-
2130	438291.68	2241058.62	Картометрический	0,1	-
2131	438282.10	2241078.40	Картометрический	0,1	-
2132	438275.09	2241091.20	Картометрический	0,1	-
2133	438262.57	2241111.68	Картометрический	0,1	-
2134	438254.20	2241126.14	Картометрический	0,1	-
2135	438248.80	2241133.19	Картометрический	0,1	-
2136	438245.50	2241139.65	Картометрический	0,1	-
2137	438245.79	2241141.20	Картометрический	0,1	-
2138	438234.77	2241157.48	Картометрический	0,1	-
2139	438222.20	2241174.25	Картометрический	0,1	-
2140	438211.90	2241192.71	Картометрический	0,1	-
2141	438193.82	2241212.25	Картометрический	0,1	-

Страница 1053/3236, документ 573af594a40d0f29e616b139611b0587 подписан 01.09.2025, опубликован 01.09.2025 в сетевом издании "РАММЕДИА", тел. +7 (496) 463-12-67, ramnews.ru

Раздел 2

Сведения о местоположении границ объекта

Обозначение характерных точек границ	Координаты, м		Метод определения координат характерной точки	Средняя квадратическая погрешность положения характерной точки (Mt), м	Описание обозначения точки на местности (при наличии)
	X	Y			
1	2	3	4	5	6
2142	438183.47	2241226.44	Картометрический	0,1	-
2143	438172.05	2241239.08	Картометрический	0,1	-
2144	438161.47	2241252.64	Картометрический	0,1	-
2145	438157.56	2241258.94	Картометрический	0,1	-
2146	438142.08	2241282.46	Картометрический	0,1	-
2147	438130.20	2241303.24	Картометрический	0,1	-
2148	438116.41	2241325.85	Картометрический	0,1	-
2149	438102.15	2241350.90	Картометрический	0,1	-
2150	438085.98	2241379.72	Картометрический	0,1	-
2151	438082.72	2241392.58	Картометрический	0,1	-
2152	438068.92	2241419.06	Картометрический	0,1	-
2153	438055.23	2241443.47	Картометрический	0,1	-
2154	438052.45	2241441.96	Картометрический	0,1	-
2155	438041.72	2241454.51	Картометрический	0,1	-
2156	438038.06	2241455.40	Картометрический	0,1	-
2157	438035.71	2241461.61	Картометрический	0,1	-
2158	438031.91	2241466.07	Картометрический	0,1	-
2159	437824.70	2241431.24	Картометрический	0,1	-
632	437915.58	2241151.73	Картометрический	0,1	-
2160	443999.04	2238500.96	Картометрический	0,1	-
2161	443920.09	2238431.28	Картометрический	0,1	-
2162	443943.64	2238296.55	Картометрический	0,1	-
2163	443954.31	2238279.81	Картометрический	0,1	-
2164	444003.15	2238148.62	Картометрический	0,1	-
2165	444102.04	2238025.65	Картометрический	0,1	-
2166	444108.78	2238013.58	Картометрический	0,1	-
2167	444111.85	2238013.45	Картометрический	0,1	-
2168	444127.77	2237993.67	Картометрический	0,1	-
2169	444235.36	2237989.38	Картометрический	0,1	-
2170	444235.36	2237989.36	Картометрический	0,1	-
2171	444230.90	2237897.20	Картометрический	0,1	-
2172	444082.02	2237844.98	Картометрический	0,1	-
2173	443838.47	2237874.42	Картометрический	0,1	-
2174	443784.94	2237778.07	Картометрический	0,1	-
2175	443633.73	2237695.10	Картометрический	0,1	-
2176	443447.90	2237731.48	Картометрический	0,1	-
2177	443336.68	2237586.08	Картометрический	0,1	-
2178	443317.09	2237559.60	Картометрический	0,1	-
2179	443326.19	2237534.52	Картометрический	0,1	-
2180	443290.66	2237505.89	Картометрический	0,1	-

Страница 1054/3236, документ 573af594a40d0f29e616b139611b0587 подписан 01.09.2025, опубликован 01.09.2025 в сетевом издании "РАММЕДИА", тел. +7 (496) 463-12-67, ramnews.ru

Раздел 2

Сведения о местоположении границ объекта

Обозначение характерных точек границ	Координаты, м		Метод определения координат характерной точки	Средняя квадратическая погрешность положения характерной точки (Mt), м	Описание обозначения точки на местности (при наличии)
	X	Y			
1	2	3	4	5	6
2181	443255.44	2237504.75	Картометрический	0,1	-
2182	443255.40	2237504.76	Картометрический	0,1	-
2183	443243.73	2237514.34	Картометрический	0,1	-
2184	443206.78	2237631.80	Картометрический	0,1	-
2185	443130.49	2237668.24	Картометрический	0,1	-
2186	443131.59	2237670.63	Картометрический	0,1	-
2187	443137.27	2237676.32	Картометрический	0,1	-
2188	443009.92	2237726.43	Картометрический	0,1	-
2189	442884.37	2237613.48	Картометрический	0,1	-
2190	442909.94	2237594.51	Картометрический	0,1	-
2191	442906.57	2237591.32	Картометрический	0,1	-
2192	442945.47	2237532.10	Картометрический	0,1	-
2193	442945.46	2237532.09	Картометрический	0,1	-
2194	442751.89	2237356.56	Картометрический	0,1	-
2195	442610.05	2237347.19	Картометрический	0,1	-
2196	442608.93	2237351.26	Картометрический	0,1	-
2197	442606.19	2237387.22	Картометрический	0,1	-
2198	442651.69	2237496.37	Картометрический	0,1	-
2199	442997.51	2237837.68	Картометрический	0,1	-
2200	443135.61	2238207.85	Картометрический	0,1	-
2201	443148.90	2238229.08	Картометрический	0,1	-
2202	443214.53	2238196.18	Картометрический	0,1	-
2203	443413.02	2238070.74	Картометрический	0,1	-
2204	443427.94	2238089.20	Картометрический	0,1	-
2205	443440.32	2238082.99	Картометрический	0,1	-
2206	443623.10	2238286.28	Картометрический	0,1	-
2207	443561.51	2238309.11	Картометрический	0,1	-
2208	443636.85	2238434.86	Картометрический	0,1	-
2209	443712.89	2238482.05	Картометрический	0,1	-
2210	443768.36	2238548.89	Картометрический	0,1	-
2211	443907.50	2238561.28	Картометрический	0,1	-
2212	443925.71	2238578.14	Картометрический	0,1	-
2213	443947.72	2238560.82	Картометрический	0,1	-
2160	443999.04	2238500.96	Картометрический	0,1	-
2214	449317.85	2234718.25	Картометрический	0,1	-
2215	449345.52	2234686.30	Картометрический	0,1	-
2216	449381.61	2234644.71	Картометрический	0,1	-
2217	449414.70	2234606.02	Картометрический	0,1	-
2218	449445.30	2234571.13	Картометрический	0,1	-
2219	449447.36	2234568.60	Картометрический	0,1	-

Страница 1055/3236, документ 573af594a40d0f29e616b139611b0587 подписан 01.09.2025, опубликован 01.09.2025 в сетевом издании "РАММЕДИА", тел. +7 (496) 463-12-67, ramnews.ru

Раздел 2

Сведения о местоположении границ объекта

Обозначение характерных точек границ	Координаты, м		Метод определения координат характерной точки	Средняя квадратическая погрешность положения характерной точки (Mt), м	Описание обозначения точки на местности (при наличии)
	X	Y			
1	2	3	4	5	6
2220	449512.99	2234493.45	Картометрический	0,1	-
2221	449560.85	2234440.12	Картометрический	0,1	-
2222	449561.62	2234439.22	Картометрический	0,1	-
2223	449637.83	2234351.69	Картометрический	0,1	-
2224	449652.76	2234333.91	Картометрический	0,1	-
2225	449663.87	2234336.81	Картометрический	0,1	-
2226	449680.85	2234341.06	Картометрический	0,1	-
2227	449680.93	2234339.61	Картометрический	0,1	-
2228	449681.02	2234323.20	Картометрический	0,1	-
2229	449680.71	2234310.20	Картометрический	0,1	-
2230	449680.20	2234300.93	Картометрический	0,1	-
2231	449677.23	2234272.59	Картометрический	0,1	-
2232	449675.90	2234263.98	Картометрический	0,1	-
2233	449673.84	2234253.35	Картометрический	0,1	-
2234	449670.73	2234239.29	Картометрический	0,1	-
2235	449668.68	2234230.57	Картометрический	0,1	-
2236	449666.11	2234222.63	Картометрический	0,1	-
2237	449663.28	2234214.05	Картометрический	0,1	-
2238	449660.37	2234206.01	Картометрический	0,1	-
2239	449648.60	2234176.51	Картометрический	0,1	-
2240	449635.41	2234145.45	Картометрический	0,1	-
2241	449614.34	2234096.18	Картометрический	0,1	-
2242	449589.42	2234039.71	Картометрический	0,1	-
2243	449589.41	2234039.69	Картометрический	0,1	-
2244	449566.78	2233988.00	Картометрический	0,1	-
2245	449557.92	2233967.82	Картометрический	0,1	-
2246	449555.36	2233969.23	Картометрический	0,1	-
2247	449554.95	2233969.45	Картометрический	0,1	-
2248	449549.76	2233972.02	Картометрический	0,1	-
2249	449548.51	2233972.53	Картометрический	0,1	-
2250	449544.03	2233974.04	Картометрический	0,1	-
2251	449535.71	2233955.65	Картометрический	0,1	-
2252	449536.83	2233955.36	Картометрический	0,1	-
2253	449541.49	2233953.79	Картометрический	0,1	-
2254	449545.87	2233951.63	Картометрический	0,1	-
2255	449549.84	2233949.41	Картометрический	0,1	-
2256	449543.29	2233934.49	Картометрический	0,1	-
2257	449527.58	2233899.23	Картометрический	0,1	-
2258	449527.54	2233899.13	Картометрический	0,1	-
2259	449513.39	2233866.55	Картометрический	0,1	-

Страница 1056/3236, документ 573af594a40d0f29e616b139611b0587 подписан 01.09.2025, опубликован 01.09.2025 в сетевом издании "РАММЕДИА", тел. +7 (496) 463-12-67, ramnews.ru

Раздел 2

Сведения о местоположении границ объекта

Обозначение характерных точек границ	Координаты, м		Метод определения координат характерной точки	Средняя квадратическая погрешность положения характерной точки (Mt), м	Описание обозначения точки на местности (при наличии)
	X	Y			
1	2	3	4	5	6
2260	449503.11	2233882.55	Картометрический	0,1	-
2261	449472.13	2233967.62	Картометрический	0,1	-
2262	449471.61	2233969.06	Картометрический	0,1	-
2263	449466.01	2233988.66	Картометрический	0,1	-
2264	449408.26	2234190.86	Картометрический	0,1	-
2265	449383.73	2234276.75	Картометрический	0,1	-
2266	449386.97	2234292.24	Картометрический	0,1	-
2267	449386.24	2234293.20	Картометрический	0,1	-
2268	449159.84	2234587.79	Картометрический	0,1	-
2269	449148.38	2234603.71	Картометрический	0,1	-
2270	449144.36	2234604.62	Картометрический	0,1	-
2271	449143.15	2234610.52	Картометрический	0,1	-
2272	449147.72	2234614.53	Картометрический	0,1	-
2273	449149.68	2234614.49	Картометрический	0,1	-
2274	449151.04	2234611.89	Картометрический	0,1	-
2275	449157.33	2234618.15	Картометрический	0,1	-
2276	449239.17	2234681.68	Картометрический	0,1	-
2277	449268.39	2234705.58	Картометрический	0,1	-
2278	449302.21	2234730.64	Картометрический	0,1	-
2279	449304.72	2234733.75	Картометрический	0,1	-
2280	449312.21	2234723.73	Картометрический	0,1	-
2214	449317.85	2234718.25	Картометрический	0,1	-
2281	447690.15	2236936.13	Картометрический	0,1	-
2282	447753.63	2236812.36	Картометрический	0,1	-
2283	447747.10	2236805.12	Картометрический	0,1	-
2284	447763.83	2236771.48	Картометрический	0,1	-
2285	447776.59	2236779.35	Картометрический	0,1	-
2286	447791.71	2236747.62	Картометрический	0,1	-
2287	447779.96	2236699.04	Картометрический	0,1	-
2288	447776.92	2236694.23	Картометрический	0,1	-
2289	447769.68	2236654.93	Картометрический	0,1	-
2290	447764.18	2236644.40	Картометрический	0,1	-
2291	447759.34	2236635.11	Картометрический	0,1	-
2292	447742.31	2236582.92	Картометрический	0,1	-
2293	447736.49	2236571.89	Картометрический	0,1	-
2294	447672.13	2236564.32	Картометрический	0,1	-
2295	447596.03	2236549.84	Картометрический	0,1	-
2296	447590.61	2236551.85	Картометрический	0,1	-
2297	447575.52	2236557.74	Картометрический	0,1	-
2298	447566.56	2236586.27	Картометрический	0,1	-

Страница 1057/3236, документ 573af594a40d0f29e616b139611b0587 подписан 01.09.2025, опубликован 01.09.2025 в сетевом издании "РАММЕДИА", тел. +7 (496) 463-12-67, ramnews.ru

Раздел 2

Сведения о местоположении границ объекта

Обозначение характерных точек границ	Координаты, м		Метод определения координат характерной точки	Средняя квадратическая погрешность положения характерной точки (Mt), м	Описание обозначения точки на местности (при наличии)
	X	Y			
1	2	3	4	5	6
2299	447597.19	2236593.76	Картометрический	0,1	-
2300	447562.40	2236701.98	Картометрический	0,1	-
2301	447550.45	2236739.16	Картометрический	0,1	-
2302	447544.57	2236759.53	Картометрический	0,1	-
2303	447504.57	2236745.44	Картометрический	0,1	-
2304	447459.81	2236951.48	Картометрический	0,1	-
2305	447501.51	2236964.49	Картометрический	0,1	-
2306	447577.84	2236987.62	Картометрический	0,1	-
2307	447592.50	2237010.69	Картометрический	0,1	-
2308	447643.91	2237024.82	Картометрический	0,1	-
2309	447645.85	2237023.17	Картометрический	0,1	-
2281	447690.15	2236936.13	Картометрический	0,1	-
2310	448442.43	2236636.61	Картометрический	0,1	-
2311	448448.65	2236626.92	Картометрический	0,1	-
2312	448414.82	2236598.49	Картометрический	0,1	-
2313	448420.81	2236581.26	Картометрический	0,1	-
2314	448421.28	2236579.80	Картометрический	0,1	-
2315	448425.45	2236580.58	Картометрический	0,1	-
2316	448406.47	2236574.67	Картометрический	0,1	-
2317	448381.23	2236647.38	Картометрический	0,1	-
2318	448277.61	2236610.60	Картометрический	0,1	-
2319	448257.22	2236670.56	Картометрический	0,1	-
2320	448135.65	2236631.12	Картометрический	0,1	-
2321	448130.55	2236628.92	Картометрический	0,1	-
2322	448133.01	2236621.84	Картометрический	0,1	-
2323	448181.75	2236481.88	Картометрический	0,1	-
2324	448182.17	2236480.62	Картометрический	0,1	-
2325	448307.18	2236524.92	Картометрический	0,1	-
2326	448306.67	2236526.21	Картометрический	0,1	-
2327	448306.29	2236527.19	Картометрический	0,1	-
2328	448306.25	2236527.29	Картометрический	0,1	-
2329	448323.16	2236533.22	Картометрический	0,1	-
2330	448222.32	2236479.84	Картометрический	0,1	-
2331	448176.73	2236466.83	Картометрический	0,1	-
2332	448172.68	2236476.37	Картометрический	0,1	-
2333	448181.10	2236479.01	Картометрический	0,1	-
2334	448132.86	2236619.15	Картометрический	0,1	-
2335	448104.83	2236602.80	Картометрический	0,1	-
2336	448078.69	2236587.33	Картометрический	0,1	-
2337	448066.99	2236580.03	Картометрический	0,1	-

Страница 1058/3236, документ 573af594a40d0f29e616b139611b0587 подписан 01.09.2025, опубликован 01.09.2025 в сетевом издании "РАММЕДИА", тел. +7 (496) 463-12-67, ramnews.ru

Раздел 2

Сведения о местоположении границ объекта

Обозначение характерных точек границ	Координаты, м		Метод определения координат характерной точки	Средняя квадратическая погрешность положения характерной точки (Mt), м	Описание обозначения точки на местности (при наличии)
	X	Y			
1	2	3	4	5	6
2338	448039.10	2236565.42	Картометрический	0,1	-
2339	448024.39	2236557.43	Картометрический	0,1	-
2340	448009.20	2236548.72	Картометрический	0,1	-
2341	447986.53	2236534.32	Картометрический	0,1	-
2342	447945.55	2236593.21	Картометрический	0,1	-
2343	447935.87	2236589.97	Картометрический	0,1	-
2344	447921.05	2236611.58	Картометрический	0,1	-
2345	447791.80	2236539.51	Картометрический	0,1	-
2346	447870.91	2236424.14	Картометрический	0,1	-
2347	447870.90	2236424.12	Картометрический	0,1	-
2348	447868.79	2236424.00	Картометрический	0,1	-
2349	447683.34	2236315.08	Картометрический	0,1	-
2350	447691.12	2236345.10	Картометрический	0,1	-
2351	447694.54	2236353.38	Картометрический	0,1	-
2352	447701.86	2236368.05	Картометрический	0,1	-
2353	447716.04	2236407.15	Картометрический	0,1	-
2354	447724.34	2236432.06	Картометрический	0,1	-
2355	447730.71	2236463.30	Картометрический	0,1	-
2356	447730.23	2236474.84	Картометрический	0,1	-
2357	447731.36	2236483.12	Картометрический	0,1	-
2358	447734.29	2236497.32	Картометрический	0,1	-
2359	447737.26	2236521.88	Картометрический	0,1	-
2360	447743.40	2236533.67	Картометрический	0,1	-
2361	447751.21	2236562.49	Картометрический	0,1	-
2362	447757.18	2236579.80	Картометрический	0,1	-
2363	447761.48	2236581.45	Картометрический	0,1	-
2364	447825.11	2236583.08	Картометрический	0,1	-
2365	447952.24	2236635.06	Картометрический	0,1	-
2366	447980.02	2236665.89	Картометрический	0,1	-
2367	448098.92	2236717.58	Картометрический	0,1	-
2368	448109.24	2236708.36	Картометрический	0,1	-
2369	448120.28	2236711.30	Картометрический	0,1	-
2370	448130.47	2236720.60	Картометрический	0,1	-
2371	448141.08	2236728.22	Картометрический	0,1	-
2372	448153.39	2236734.13	Картометрический	0,1	-
2373	448237.25	2236759.26	Картометрический	0,1	-
2374	448310.63	2236777.33	Картометрический	0,1	-
2375	448395.82	2236679.36	Картометрический	0,1	-
2310	448442.43	2236636.61	Картометрический	0,1	-
2376	446886.22	2236749.49	Картометрический	0,1	-

Страница 1059/3236, документ 573af594a40d0f29e616b139611b0587 подписан 01.09.2025, опубликован 01.09.2025 в сетевом издании "РАММЕДИА", тел. +7 (496) 463-12-67, ramnews.ru

Раздел 2

Сведения о местоположении границ объекта

Обозначение характерных точек границ	Координаты, м		Метод определения координат характерной точки	Средняя квадратическая погрешность положения характерной точки (Mt), м	Описание обозначения точки на местности (при наличии)
	X	Y			
1	2	3	4	5	6
2377	446950.73	2236742.40	Картометрический	0,1	-
2378	446962.55	2236740.67	Картометрический	0,1	-
2379	446995.22	2236737.10	Картометрический	0,1	-
2380	447016.20	2236735.19	Картометрический	0,1	-
2381	447053.65	2236731.52	Картометрический	0,1	-
2382	447063.82	2236730.53	Картометрический	0,1	-
2383	447090.88	2236727.53	Картометрический	0,1	-
2384	447091.69	2236727.10	Картометрический	0,1	-
2385	447108.18	2236705.42	Картометрический	0,1	-
2386	447112.21	2236700.98	Картометрический	0,1	-
2387	447112.11	2236698.49	Картометрический	0,1	-
2388	447114.31	2236643.09	Картометрический	0,1	-
2389	447101.45	2236642.61	Картометрический	0,1	-
2390	447088.93	2236541.94	Картометрический	0,1	-
2391	447050.22	2236540.06	Картометрический	0,1	-
2392	447050.37	2236532.29	Картометрический	0,1	-
2393	446986.42	2236529.93	Картометрический	0,1	-
2394	446985.09	2236530.00	Картометрический	0,1	-
2395	446984.13	2236529.97	Картометрический	0,1	-
2396	446974.55	2236529.63	Картометрический	0,1	-
2397	446968.46	2236529.37	Картометрический	0,1	-
2398	446961.85	2236529.26	Картометрический	0,1	-
2399	446955.90	2236529.31	Картометрический	0,1	-
2400	446950.01	2236529.30	Картометрический	0,1	-
2401	446944.92	2236529.31	Картометрический	0,1	-
2402	446943.80	2236527.19	Картометрический	0,1	-
2403	446940.27	2236520.52	Картометрический	0,1	-
2404	446939.44	2236519.39	Картометрический	0,1	-
2405	446859.27	2236519.06	Картометрический	0,1	-
2406	446859.04	2236525.68	Картометрический	0,1	-
2407	446857.15	2236578.95	Картометрический	0,1	-
2408	446855.72	2236621.49	Картометрический	0,1	-
2409	446851.69	2236747.97	Картометрический	0,1	-
2410	446851.53	2236753.01	Картометрический	0,1	-
2411	446868.94	2236751.46	Картометрический	0,1	-
2376	446886.22	2236749.49	Картометрический	0,1	-
2412	448038.59	2237052.26	Картометрический	0,1	-
2413	448050.55	2237073.40	Картометрический	0,1	-
2414	448057.12	2237074.09	Картометрический	0,1	-
2415	448063.80	2237078.28	Картометрический	0,1	-

Страница 1060/3236, документ 573af594a40d0f29e616b139611b0587 подписан 01.09.2025, опубликован 01.09.2025 в сетевом издании "РАММЕДИА", тел. +7 (496) 463-12-67, ramnews.ru

Раздел 2

Сведения о местоположении границ объекта

Обозначение характерных точек границ	Координаты, м		Метод определения координат характерной точки	Средняя квадратическая погрешность положения характерной точки (Mt), м	Описание обозначения точки на местности (при наличии)
	X	Y			
1	2	3	4	5	6
2416	448085.15	2237055.58	Картометрический	0,1	-
2417	448088.97	2237051.28	Картометрический	0,1	-
2418	448080.59	2237035.56	Картометрический	0,1	-
2419	448091.35	2237025.99	Картометрический	0,1	-
2420	448106.30	2237012.71	Картометрический	0,1	-
2421	448121.25	2236999.42	Картометрический	0,1	-
2422	448145.25	2236978.11	Картометрический	0,1	-
2423	448147.42	2236976.18	Картометрический	0,1	-
2424	448147.91	2236976.20	Картометрический	0,1	-
2425	448149.86	2236972.72	Картометрический	0,1	-
2426	448151.75	2236970.74	Картометрический	0,1	-
2427	448156.57	2236965.67	Картометрический	0,1	-
2428	448116.98	2236926.20	Картометрический	0,1	-
2429	448093.91	2236903.20	Картометрический	0,1	-
2430	448062.91	2236901.55	Картометрический	0,1	-
2431	448029.93	2236899.90	Картометрический	0,1	-
2432	447999.08	2236898.31	Картометрический	0,1	-
2433	447982.42	2236897.52	Картометрический	0,1	-
2434	447972.18	2236897.03	Картометрический	0,1	-
2435	447944.70	2236887.66	Картометрический	0,1	-
2436	447917.22	2236878.28	Картометрический	0,1	-
2437	447895.04	2236870.70	Картометрический	0,1	-
2438	447878.11	2236891.23	Картометрический	0,1	-
2439	447869.87	2236901.20	Картометрический	0,1	-
2440	447864.56	2236907.64	Картометрический	0,1	-
2441	447887.55	2236922.55	Картометрический	0,1	-
2442	447899.57	2236938.46	Картометрический	0,1	-
2443	447904.25	2236944.81	Картометрический	0,1	-
2444	447880.74	2236931.91	Картометрический	0,1	-
2445	447881.19	2236931.04	Картометрический	0,1	-
2446	447854.42	2236907.55	Картометрический	0,1	-
2447	447849.67	2236914.86	Картометрический	0,1	-
2448	447849.28	2236915.79	Картометрический	0,1	-
2449	447879.96	2236932.62	Картометрический	0,1	-
2450	447868.54	2236953.36	Картометрический	0,1	-
2451	447868.21	2236953.96	Картометрический	0,1	-
2452	447868.99	2236958.30	Картометрический	0,1	-
2453	447871.92	2236966.11	Картометрический	0,1	-
2454	447873.20	2236969.82	Картометрический	0,1	-
2455	447875.82	2236965.12	Картометрический	0,1	-

Страница 1061/3236, документ 573af594a40d0f29e616b139611b0587 подписан 01.09.2025, опубликован 01.09.2025 в сетевом издании "РАММЕДИА", тел. +7 (496) 463-12-67, ramnews.ru

Раздел 2

Сведения о местоположении границ объекта

Обозначение характерных точек границ	Координаты, м		Метод определения координат характерной точки	Средняя квадратическая погрешность положения характерной точки (Mt), м	Описание обозначения точки на местности (при наличии)
	X	Y			
1	2	3	4	5	6
2456	447884.61	2236948.99	Картометрический	0,1	-
2457	447895.29	2236954.95	Картометрический	0,1	-
2458	447910.70	2236981.74	Картометрический	0,1	-
2459	447923.09	2237003.35	Картометрический	0,1	-
2460	447894.92	2237019.28	Картометрический	0,1	-
2461	447907.22	2237040.81	Картометрический	0,1	-
2462	447935.29	2237024.94	Картометрический	0,1	-
2463	447947.64	2237046.44	Картометрический	0,1	-
2464	447959.97	2237067.95	Картометрический	0,1	-
2465	447962.23	2237071.89	Картометрический	0,1	-
2466	447974.04	2237072.62	Картометрический	0,1	-
2467	447976.21	2237072.32	Картометрический	0,1	-
2468	447970.47	2237062.29	Картометрический	0,1	-
2469	447970.53	2237062.25	Картометрический	0,1	-
2470	447964.39	2237051.51	Картометрический	0,1	-
2471	447945.77	2237018.98	Картометрический	0,1	-
2472	447936.98	2237003.28	Картометрический	0,1	-
2473	447964.01	2236986.62	Картометрический	0,1	-
2474	447965.37	2236988.89	Картометрический	0,1	-
2475	447973.52	2237003.06	Картометрический	0,1	-
2476	447985.96	2237024.77	Картометрический	0,1	-
2477	448013.82	2237008.96	Картометрический	0,1	-
2478	448026.20	2237030.69	Картометрический	0,1	-
2412	448038.59	2237052.26	Картометрический	0,1	-
2479	446713.38	2236522.22	Картометрический	0,1	-
2480	446569.62	2236526.99	Картометрический	0,1	-
2481	446539.52	2236571.78	Картометрический	0,1	-
2482	446725.32	2236686.51	Картометрический	0,1	-
2483	446826.56	2236525.39	Картометрический	0,1	-
2479	446713.38	2236522.22	Картометрический	0,1	-
2484	448935.06	2234099.29	Картометрический	0,1	-
2485	448880.13	2234109.12	Картометрический	0,1	-
2486	448881.63	2234124.88	Картометрический	0,1	-
2487	448879.88	2234124.99	Картометрический	0,1	-
2488	448874.91	2234125.51	Картометрический	0,1	-
2489	448853.93	2234127.20	Картометрический	0,1	-
2490	448844.52	2234127.48	Картометрический	0,1	-
2491	448828.77	2234127.35	Картометрический	0,1	-
2492	448828.08	2234113.81	Картометрический	0,1	-
2493	448813.53	2234114.66	Картометрический	0,1	-

Страница 1062/3236, документ 573af594a40d0f29e616b139611b0587 подписан 01.09.2025, опубликован 01.09.2025 в сетевом издании "РАММЕДИА", тел. +7 (496) 463-12-67, ramnews.ru

Раздел 2

Сведения о местоположении границ объекта

Обозначение характерных точек границ	Координаты, м		Метод определения координат характерной точки	Средняя квадратическая погрешность положения характерной точки (Mt), м	Описание обозначения точки на местности (при наличии)
	X	Y			
1	2	3	4	5	6
2494	448818.56	2234174.58	Картометрический	0,1	-
2495	448835.65	2234179.42	Картометрический	0,1	-
2496	448833.91	2234147.72	Картометрический	0,1	-
2497	448838.99	2234147.63	Картометрический	0,1	-
2498	448845.51	2234147.28	Картометрический	0,1	-
2499	448845.62	2234149.28	Картометрический	0,1	-
2500	448879.54	2234149.42	Картометрический	0,1	-
2501	448910.54	2234150.51	Картометрический	0,1	-
2502	448906.06	2234200.31	Картометрический	0,1	-
2503	448906.06	2234200.32	Картометрический	0,1	-
2504	449002.98	2234226.79	Картометрический	0,1	-
2505	449028.83	2234082.52	Картометрический	0,1	-
2484	448935.06	2234099.29	Картометрический	0,1	-
2506	447702.21	2237087.39	Картометрический	0,1	-
2507	447709.20	2237074.70	Картометрический	0,1	-
2508	447721.26	2237052.79	Картометрический	0,1	-
2509	447733.06	2237031.35	Картометрический	0,1	-
2510	447733.32	2237030.87	Картометрический	0,1	-
2511	447745.38	2237008.96	Картометрический	0,1	-
2512	447757.44	2236987.04	Картометрический	0,1	-
2513	447769.55	2236965.04	Картометрический	0,1	-
2514	447781.56	2236943.21	Картометрический	0,1	-
2515	447795.38	2236918.11	Картометрический	0,1	-
2516	447746.36	2236902.93	Картометрический	0,1	-
2517	447737.31	2236920.77	Картометрический	0,1	-
2518	447726.00	2236943.06	Картометрический	0,1	-
2519	447714.69	2236965.36	Картометрический	0,1	-
2520	447703.38	2236987.65	Картометрический	0,1	-
2521	447692.63	2237008.85	Картометрический	0,1	-
2522	447692.07	2237009.95	Картометрический	0,1	-
2523	447680.76	2237032.24	Картометрический	0,1	-
2524	447669.45	2237054.54	Картометрический	0,1	-
2525	447658.14	2237076.83	Картометрический	0,1	-
2526	447646.07	2237100.61	Картометрический	0,1	-
2527	447663.45	2237109.35	Картометрический	0,1	-
2528	447691.22	2237093.61	Картометрический	0,1	-
2506	447702.21	2237087.39	Картометрический	0,1	-
2529	447921.03	2236226.17	Картометрический	0,1	-
2530	447872.92	2236135.00	Картометрический	0,1	-
2531	447931.53	2236037.21	Картометрический	0,1	-

Страница 1063/3236, документ 573af594a40d0f29e616b139611b0587 подписан 01.09.2025, опубликован 01.09.2025 в сетевом издании "РАММЕДИА", тел. +7 (496) 463-12-67, ramnews.ru

Раздел 2

Сведения о местоположении границ объекта

Обозначение характерных точек границ	Координаты, м		Метод определения координат характерной точки	Средняя квадратическая погрешность положения характерной точки (Mt), м	Описание обозначения точки на местности (при наличии)
	X	Y			
1	2	3	4	5	6
2532	447913.52	2236043.88	Картометрический	0,1	-
2533	447913.34	2236044.20	Картометрический	0,1	-
2534	447913.09	2236044.07	Картометрический	0,1	-
2535	447907.83	2236046.01	Картометрический	0,1	-
2536	447904.96	2236049.95	Картометрический	0,1	-
2537	447908.96	2236052.17	Картометрический	0,1	-
2538	447906.72	2236056.25	Картометрический	0,1	-
2539	447902.20	2236053.74	Картометрический	0,1	-
2540	447894.39	2236064.46	Картометрический	0,1	-
2541	447894.68	2236064.63	Картометрический	0,1	-
2542	447900.56	2236067.95	Картометрический	0,1	-
2543	447898.15	2236071.77	Картометрический	0,1	-
2544	447896.02	2236075.99	Картометрический	0,1	-
2545	447893.90	2236079.87	Картометрический	0,1	-
2546	447888.06	2236076.47	Картометрический	0,1	-
2547	447887.19	2236075.98	Картометрический	0,1	-
2548	447889.31	2236072.11	Картометрический	0,1	-
2549	447891.01	2236069.10	Картометрический	0,1	-
2550	447879.80	2236084.49	Картометрический	0,1	-
2551	447889.77	2236086.82	Картометрический	0,1	-
2552	447832.64	2236184.71	Картометрический	0,1	-
2553	447832.37	2236184.63	Картометрический	0,1	-
2554	447831.97	2236191.62	Картометрический	0,1	-
2555	447838.21	2236193.97	Картометрический	0,1	-
2556	447844.63	2236248.15	Картометрический	0,1	-
2557	447869.23	2236257.75	Картометрический	0,1	-
2558	447894.24	2236243.85	Картометрический	0,1	-
2529	447921.03	2236226.17	Картометрический	0,1	-
2559	445611.85	2237249.77	Картометрический	0,1	-
2560	445611.29	2237243.25	Картометрический	0,1	-
2561	445610.06	2237228.81	Картометрический	0,1	-
2562	445646.61	2237183.57	Картометрический	0,1	-
2563	445657.28	2237182.96	Картометрический	0,1	-
2564	445664.51	2237182.54	Картометрический	0,1	-
2565	445676.01	2237165.67	Картометрический	0,1	-
2566	445671.42	2237164.44	Картометрический	0,1	-
2567	445607.49	2237147.26	Картометрический	0,1	-
2568	445588.06	2237160.80	Картометрический	0,1	-
2569	445571.70	2237178.43	Картометрический	0,1	-
2570	445575.03	2237195.05	Картометрический	0,1	-

Страница 1064/3236, документ 573af594a40d0f29e616b139611b0587 подписан 01.09.2025, опубликован 01.09.2025 в сетевом издании "РАММЕДИА", тел. +7 (496) 463-12-67, ramnews.ru

Раздел 2

Сведения о местоположении границ объекта

Обозначение характерных точек границ	Координаты, м		Метод определения координат характерной точки	Средняя квадратическая погрешность положения характерной точки (Mt), м	Описание обозначения точки на местности (при наличии)
	X	Y			
1	2	3	4	5	6
2571	445573.75	2237202.46	Картометрический	0,1	-
2572	445566.34	2237207.06	Картометрический	0,1	-
2573	445582.71	2237244.15	Картометрический	0,1	-
2574	445582.12	2237260.17	Картометрический	0,1	-
2575	445581.31	2237282.63	Картометрический	0,1	-
2576	445581.17	2237286.33	Картометрический	0,1	-
2577	445599.32	2237269.46	Картометрический	0,1	-
2559	445611.85	2237249.77	Картометрический	0,1	-
2578	448278.69	2236094.35	Картометрический	0,1	-
2579	448292.17	2236072.14	Картометрический	0,1	-
2580	448307.06	2236043.05	Картометрический	0,1	-
2581	448416.89	2235863.16	Картометрический	0,1	-
2582	448407.07	2235854.68	Картометрический	0,1	-
2583	448234.14	2236144.45	Картометрический	0,1	-
2584	448250.31	2236136.29	Картометрический	0,1	-
2578	448278.69	2236094.35	Картометрический	0,1	-
2585	448126.60	2237182.75	Картометрический	0,1	-
2586	448116.35	2237163.85	Картометрический	0,1	-
2587	448127.92	2237154.37	Картометрический	0,1	-
2588	448141.90	2237165.99	Картометрический	0,1	-
2589	448144.75	2237162.81	Картометрический	0,1	-
2590	448148.87	2237158.31	Картометрический	0,1	-
2591	448133.37	2237144.33	Картометрический	0,1	-
2592	448115.54	2237128.24	Картометрический	0,1	-
2593	448097.83	2237111.93	Картометрический	0,1	-
2594	448079.88	2237096.07	Картометрический	0,1	-
2595	448069.29	2237086.53	Картометрический	0,1	-
2596	448071.38	2237109.81	Картометрический	0,1	-
2597	448082.51	2237129.54	Картометрический	0,1	-
2598	448094.64	2237151.52	Картометрический	0,1	-
2599	448106.77	2237173.34	Картометрический	0,1	-
2600	448117.89	2237192.93	Картометрический	0,1	-
2601	448119.65	2237190.39	Картометрический	0,1	-
2585	448126.60	2237182.75	Картометрический	0,1	-
2602	448464.17	2235506.13	Картометрический	0,1	-
2603	448463.72	2235505.86	Картометрический	0,1	-
2604	448476.89	2235482.10	Картометрический	0,1	-
2605	448472.96	2235479.82	Картометрический	0,1	-
2606	448459.35	2235511.95	Картометрический	0,1	-
2607	448407.02	2235493.00	Картометрический	0,1	-

Страница 1065/3236, документ 573af594a40d0f29e616b139611b0587 подписан 01.09.2025, опубликован 01.09.2025 в сетевом издании "РАММЕДИА", тел. +7 (496) 463-12-67, ramnews.ru

Раздел 2

Сведения о местоположении границ объекта

Обозначение характерных точек границ	Координаты, м		Метод определения координат характерной точки	Средняя квадратическая погрешность положения характерной точки (Mt), м	Описание обозначения точки на местности (при наличии)
	X	Y			
1	2	3	4	5	6
2608	448403.57	2235493.27	Картометрический	0,1	-
2609	448386.85	2235495.02	Картометрический	0,1	-
2610	448386.88	2235495.04	Картометрический	0,1	-
2611	448449.63	2235531.67	Картометрический	0,1	-
2612	448450.27	2235532.04	Картометрический	0,1	-
2613	448460.70	2235512.58	Картометрический	0,1	-
2602	448464.17	2235506.13	Картометрический	0,1	-
2614	448346.93	2235449.89	Картометрический	0,1	-
2615	448338.81	2235443.92	Картометрический	0,1	-
2616	448334.67	2235453.86	Картометрический	0,1	-
2617	448331.44	2235462.67	Картометрический	0,1	-
2618	448367.59	2235483.78	Картометрический	0,1	-
2619	448366.96	2235466.61	Картометрический	0,1	-
2614	448346.93	2235449.89	Картометрический	0,1	-
2620	448289.17	2236814.00	Картометрический	0,1	-
2621	448304.78	2236794.88	Картометрический	0,1	-
2622	448294.35	2236785.39	Картометрический	0,1	-
2623	448281.54	2236808.30	Картометрический	0,1	-
2624	448280.08	2236810.92	Картометрический	0,1	-
2625	448265.92	2236838.47	Картометрический	0,1	-
2626	448267.77	2236840.23	Картометрический	0,1	-
2627	448286.01	2236817.88	Картометрический	0,1	-
2620	448289.17	2236814.00	Картометрический	0,1	-
2628	448493.53	2235507.27	Картометрический	0,1	-
2629	448486.79	2235503.45	Картометрический	0,1	-
2630	448485.92	2235504.98	Картометрический	0,1	-
2631	448572.10	2235555.37	Картометрический	0,1	-
2632	448574.78	2235553.34	Картометрический	0,1	-
2628	448493.53	2235507.27	Картометрический	0,1	-
2633	448570.85	2235586.95	Картометрический	0,1	-
2634	448573.58	2235580.36	Картометрический	0,1	-
2635	448573.56	2235580.39	Картометрический	0,1	-
2636	448573.51	2235580.47	Картометрический	0,1	-
2637	448565.67	2235593.85	Картометрический	0,1	-
2638	448555.64	2235587.90	Картометрический	0,1	-
2639	448557.15	2235581.60	Картометрический	0,1	-
2640	448555.87	2235580.87	Картометрический	0,1	-
2641	448549.67	2235589.97	Картометрический	0,1	-
2642	448565.15	2235598.98	Картометрический	0,1	-
2643	448567.33	2235595.45	Картометрический	0,1	-

Страница 1066/3236, документ 573af594a40d0f29e616b139611b0587 подписан 01.09.2025, опубликован 01.09.2025 в сетевом издании "РАММЕДИА", тел. +7 (496) 463-12-67, ramnews.ru

Раздел 2

Сведения о местоположении границ объекта

Обозначение характерных точек границ	Координаты, м		Метод определения координат характерной точки	Средняя квадратическая погрешность положения характерной точки (Mt), м	Описание обозначения точки на местности (при наличии)
	X	Y			
1	2	3	4	5	6
2633	448570.85	2235586.95	Картометрический	0,1	-
2644	447931.93	2236036.55	Картометрический	0,1	-
2645	447934.70	2236031.93	Картометрический	0,1	-
2646	447930.29	2236036.53	Картометрический	0,1	-
2644	447931.93	2236036.55	Картометрический	0,1	-
2647	448585.67	2235560.84	Картометрический	0,1	-
2648	448582.37	2235566.18	Картометрический	0,1	-
2649	448585.78	2235562.14	Картометрический	0,1	-
2647	448585.67	2235560.84	Картометрический	0,1	-
2650	447964.75	2236026.00	Картометрический	0,1	-
2651	448044.12	2236089.64	Картометрический	0,1	-
2652	448110.32	2236139.91	Картометрический	0,1	-
2653	448079.06	2236124.69	Картометрический	0,1	-
2654	448040.71	2236107.96	Картометрический	0,1	-
2655	448015.96	2236097.42	Картометрический	0,1	-
2656	448010.65	2236102.21	Картометрический	0,1	-
2657	447936.48	2236030.08	Картометрический	0,1	-
2658	447948.84	2236017.24	Картометрический	0,1	-
2659	447955.11	2236010.73	Картометрический	0,1	-
2660	447968.99	2236018.89	Картометрический	0,1	-
2650	447964.75	2236026.00	Картометрический	0,1	-
2661	447965.98	2236988.90	Картометрический	0,1	-
2662	447995.19	2236972.51	Картометрический	0,1	-
2663	447996.06	2236972.55	Картометрический	0,1	-
2664	447998.52	2236976.91	Картометрический	0,1	-
2665	448016.06	2237007.59	Картометрический	0,1	-
2666	448013.82	2237008.96	Картометрический	0,1	-
2667	447986.23	2237024.42	Картометрический	0,1	-
2661	447965.98	2236988.90	Картометрический	0,1	-
2668	447979.43	2236664.98	Картометрический	0,1	-
2669	447995.93	2236625.19	Картометрический	0,1	-
2670	448016.34	2236575.97	Картометрический	0,1	-
2671	448017.07	2236574.21	Картометрический	0,1	-
2672	448000.48	2236560.71	Картометрический	0,1	-
2673	448008.65	2236550.27	Картометрический	0,1	-
2674	448039.32	2236567.41	Картометрический	0,1	-
2675	448067.34	2236582.32	Картометрический	0,1	-
2676	448115.63	2236611.59	Картометрический	0,1	-
2677	448101.11	2236660.94	Картометрический	0,1	-
2678	448088.48	2236703.88	Картометрический	0,1	-

Страница 1067/3236, документ 573af594a40d0f29e616b139611b0587 подписан 01.09.2025, опубликован 01.09.2025 в сетевом издании "РАММЕДИА", тел. +7 (496) 463-12-67, ramnews.ru

Раздел 2

Сведения о местоположении границ объекта

Обозначение характерных точек границ	Координаты, м		Метод определения координат характерной точки	Средняя квадратическая погрешность положения характерной точки (Mt), м	Описание обозначения точки на местности (при наличии)
	X	Y			
1	2	3	4	5	6
2679	447981.42	2236666.16	Картометрический	0,1	-
2668	447979.43	2236664.98	Картометрический	0,1	-
2680	448566.31	2238553.90	Картометрический	0,1	-
2681	448547.79	2238580.36	Картометрический	0,1	-
2682	448534.14	2238592.18	Картометрический	0,1	-
2683	448257.70	2238347.35	Картометрический	0,1	-
2684	448249.25	2238339.70	Картометрический	0,1	-
2685	448241.37	2238323.88	Картометрический	0,1	-
2686	448136.79	2238108.59	Картометрический	0,1	-
2687	448127.63	2238090.82	Картометрический	0,1	-
2688	448115.89	2238066.70	Картометрический	0,1	-
2689	448124.73	2238059.76	Картометрический	0,1	-
2690	448144.56	2238044.50	Картометрический	0,1	-
2691	448164.87	2238029.29	Картометрический	0,1	-
2692	448178.24	2238019.76	Картометрический	0,1	-
2693	448178.47	2238019.59	Картометрический	0,1	-
2694	448193.92	2238007.91	Картометрический	0,1	-
2695	448205.18	2237999.40	Картометрический	0,1	-
2696	448222.58	2237986.91	Картометрический	0,1	-
2697	448222.77	2237986.77	Картометрический	0,1	-
2698	448232.69	2237979.29	Картометрический	0,1	-
2699	448249.24	2237966.69	Картометрический	0,1	-
2700	448261.24	2237957.71	Картометрический	0,1	-
2701	448261.30	2237957.66	Картометрический	0,1	-
2702	448278.49	2237944.56	Картометрический	0,1	-
2703	448292.65	2237933.95	Картометрический	0,1	-
2704	448292.86	2237933.79	Картометрический	0,1	-
2705	448300.33	2237927.88	Картометрический	0,1	-
2706	448314.56	2237917.80	Картометрический	0,1	-
2707	448315.02	2237917.46	Картометрический	0,1	-
2708	448322.26	2237911.67	Картометрический	0,1	-
2709	448341.36	2237897.14	Картометрический	0,1	-
2710	448341.46	2237897.06	Картометрический	0,1	-
2711	448350.28	2237890.18	Картометрический	0,1	-
2712	448362.59	2237881.03	Картометрический	0,1	-
2713	448374.33	2237872.22	Картометрический	0,1	-
2714	448374.45	2237872.13	Картометрический	0,1	-
2715	448386.16	2237863.05	Картометрический	0,1	-
2716	448396.84	2237855.02	Картометрический	0,1	-
2717	448413.71	2237842.52	Картометрический	0,1	-

Страница 1068/3236, документ 573af594a40d0f29e616b139611b0587 подписан 01.09.2025, опубликован 01.09.2025 в сетевом издании "РАММЕДИА", тел. +7 (496) 463-12-67, ramnews.ru

Раздел 2

Сведения о местоположении границ объекта

Обозначение характерных точек границ	Координаты, м		Метод определения координат характерной точки	Средняя квадратическая погрешность положения характерной точки (Mt), м	Описание обозначения точки на местности (при наличии)
	X	Y			
1	2	3	4	5	6
2718	448413.87	2237842.40	Картометрический	0,1	-
2719	448428.66	2237830.99	Картометрический	0,1	-
2720	448440.64	2237822.22	Картометрический	0,1	-
2721	448440.89	2237822.03	Картометрический	0,1	-
2722	448452.61	2237812.87	Картометрический	0,1	-
2723	448470.35	2237799.59	Картометрический	0,1	-
2724	448483.04	2237789.99	Картометрический	0,1	-
2725	448499.29	2237777.66	Картометрический	0,1	-
2726	448515.86	2237765.25	Картометрический	0,1	-
2727	448516.18	2237764.99	Картометрический	0,1	-
2728	448529.37	2237754.23	Картометрический	0,1	-
2729	448529.56	2237754.07	Картометрический	0,1	-
2730	448544.18	2237741.51	Картометрический	0,1	-
2731	448554.03	2237732.95	Картометрический	0,1	-
2732	448554.24	2237732.76	Картометрический	0,1	-
2733	448565.16	2237722.72	Картометрический	0,1	-
2734	448565.33	2237722.56	Картометрический	0,1	-
2735	448573.98	2237714.22	Картометрический	0,1	-
2736	448574.21	2237713.99	Картометрический	0,1	-
2737	448583.34	2237704.61	Картометрический	0,1	-
2738	448583.55	2237704.38	Картометрический	0,1	-
2739	448591.59	2237695.59	Картометрический	0,1	-
2740	448598.67	2237687.76	Картометрический	0,1	-
2741	448599.00	2237687.37	Картометрический	0,1	-
2742	448607.02	2237677.52	Картометрический	0,1	-
2743	448619.70	2237661.85	Картометрический	0,1	-
2744	448619.89	2237661.61	Картометрический	0,1	-
2745	448626.65	2237652.70	Картометрический	0,1	-
2746	448626.90	2237652.36	Картометрический	0,1	-
2747	448632.66	2237644.09	Картометрический	0,1	-
2748	448632.78	2237643.91	Картометрический	0,1	-
2749	448639.20	2237634.25	Картометрический	0,1	-
2750	448639.29	2237634.12	Картометрический	0,1	-
2751	448646.81	2237622.41	Картометрический	0,1	-
2752	448646.84	2237622.36	Картометрический	0,1	-
2753	448651.43	2237615.12	Картометрический	0,1	-
2754	448687.07	2237537.76	Картометрический	0,1	-
2755	448709.99	2237485.54	Картометрический	0,1	-
2756	448716.34	2237469.42	Картометрический	0,1	-
2757	448725.33	2237446.78	Картометрический	0,1	-

Страница 1069/3236, документ 573af594a40d0f29e616b139611b0587 подписан 01.09.2025, опубликован 01.09.2025 в сетевом издании "РАММЕДИА", тел. +7 (496) 463-12-67, ramnews.ru

Раздел 2

Сведения о местоположении границ объекта

Обозначение характерных точек границ	Координаты, м		Метод определения координат характерной точки	Средняя квадратическая погрешность положения характерной точки (Mt), м	Описание обозначения точки на местности (при наличии)
	X	Y			
1	2	3	4	5	6
2758	448725.42	2237446.55	Картометрический	0,1	-
2759	448733.58	2237424.49	Картометрический	0,1	-
2760	448742.76	2237400.58	Картометрический	0,1	-
2761	448752.42	2237375.06	Картометрический	0,1	-
2762	448759.42	2237356.65	Картометрический	0,1	-
2763	448768.01	2237333.75	Картометрический	0,1	-
2764	448776.92	2237310.22	Картометрический	0,1	-
2765	448785.99	2237287.14	Картометрический	0,1	-
2766	448786.03	2237287.05	Картометрический	0,1	-
2767	448793.62	2237267.19	Картометрический	0,1	-
2768	448802.41	2237244.10	Картометрический	0,1	-
2769	448810.24	2237224.13	Картометрический	0,1	-
2770	448820.19	2237198.51	Картометрический	0,1	-
2771	448820.23	2237198.40	Картометрический	0,1	-
2772	448826.10	2237182.76	Картометрический	0,1	-
2773	448836.13	2237156.64	Картометрический	0,1	-
2774	448836.16	2237156.57	Картометрический	0,1	-
2775	448842.59	2237139.39	Картометрический	0,1	-
2776	448848.81	2237122.62	Картометрический	0,1	-
2777	448856.61	2237103.00	Картометрический	0,1	-
2778	448856.66	2237102.84	Картометрический	0,1	-
2779	448864.36	2237082.50	Картометрический	0,1	-
2780	448870.93	2237066.38	Картометрический	0,1	-
2781	448870.98	2237066.25	Картометрический	0,1	-
2782	448877.74	2237048.98	Картометрический	0,1	-
2783	448877.76	2237048.92	Картометрический	0,1	-
2784	448887.70	2237023.12	Картометрический	0,1	-
2785	448891.39	2237013.36	Картометрический	0,1	-
2786	448899.02	2236992.94	Картометрический	0,1	-
2787	448903.41	2236981.11	Картометрический	0,1	-
2788	448911.10	2236962.01	Картометрический	0,1	-
2789	448911.13	2236961.94	Картометрический	0,1	-
2790	448914.75	2236952.73	Картометрический	0,1	-
2791	448917.41	2236945.99	Картометрический	0,1	-
2792	448927.43	2236921.10	Картометрический	0,1	-
2793	448927.54	2236920.83	Картометрический	0,1	-
2794	448932.57	2236907.23	Картометрический	0,1	-
2795	448940.50	2236888.12	Картометрический	0,1	-
2796	448946.80	2236873.31	Картометрический	0,1	-
2797	448953.79	2236857.19	Картометрический	0,1	-

Страница 1070/3236, документ 573af594a40d0f29e616b139611b0587 подписан 01.09.2025, опубликован 01.09.2025 в сетевом издании "РАММЕДИА", тел. +7 (496) 463-12-67, ramnews.ru

Раздел 2

Сведения о местоположении границ объекта

Обозначение характерных точек границ	Координаты, м		Метод определения координат характерной точки	Средняя квадратическая погрешность положения характерной точки (Mt), м	Описание обозначения точки на местности (при наличии)
	X	Y			
1	2	3	4	5	6
2798	448959.99	2236843.61	Картометрический	0,1	-
2799	448962.87	2236837.29	Картометрический	0,1	-
2800	448970.60	2236816.87	Картометрический	0,1	-
2801	448979.20	2236800.20	Картометрический	0,1	-
2802	448980.31	2236797.69	Картометрический	0,1	-
2803	448985.65	2236786.51	Картометрический	0,1	-
2804	448991.53	2236774.30	Картометрический	0,1	-
2805	448992.33	2236772.69	Картометрический	0,1	-
2806	448993.86	2236771.78	Картометрический	0,1	-
2807	449000.90	2236767.74	Картометрический	0,1	-
2808	449009.66	2236760.91	Картометрический	0,1	-
2809	449021.75	2236747.60	Картометрический	0,1	-
2810	449033.30	2236733.24	Картометрический	0,1	-
2811	449041.34	2236724.02	Картометрический	0,1	-
2812	449042.77	2236722.38	Картометрический	0,1	-
2813	449053.45	2236713.79	Картометрический	0,1	-
2814	449069.74	2236706.77	Картометрический	0,1	-
2815	449084.45	2236703.95	Картометрический	0,1	-
2816	449084.84	2236703.95	Картометрический	0,1	-
2817	449098.64	2236703.93	Картометрический	0,1	-
2818	449120.19	2236705.82	Картометрический	0,1	-
2819	449141.21	2236706.31	Картометрический	0,1	-
2820	449158.73	2236706.98	Картометрический	0,1	-
2821	449173.97	2236705.03	Картометрический	0,1	-
2822	449191.14	2236701.51	Картометрический	0,1	-
2823	449213.03	2236699.38	Картометрический	0,1	-
2824	449238.79	2236701.78	Картометрический	0,1	-
2825	449256.31	2236706.47	Картометрический	0,1	-
2826	449281.01	2236717.28	Картометрический	0,1	-
2827	449286.48	2236719.47	Картометрический	0,1	-
2828	449306.24	2236727.38	Картометрический	0,1	-
2829	449325.86	2236734.17	Картометрический	0,1	-
2830	449357.57	2236746.19	Картометрический	0,1	-
2831	449361.20	2236747.40	Картометрический	0,1	-
2832	449365.69	2236739.78	Картометрический	0,1	-
2833	449367.35	2236732.61	Картометрический	0,1	-
2834	449365.13	2236723.06	Картометрический	0,1	-
2835	449361.66	2236719.60	Картометрический	0,1	-
2836	449358.32	2236716.27	Картометрический	0,1	-
2837	449349.85	2236708.56	Картометрический	0,1	-

Страница 1071/3236, документ 573af594a40d0f29e616b139611b0587 подписан 01.09.2025, опубликован 01.09.2025 в сетевом издании "РАММЕДИА", тел. +7 (496) 463-12-67, ramnews.ru

Раздел 2

Сведения о местоположении границ объекта

Обозначение характерных точек границ	Координаты, м		Метод определения координат характерной точки	Средняя квадратическая погрешность положения характерной точки (Mt), м	Описание обозначения точки на местности (при наличии)
	X	Y			
1	2	3	4	5	6
2838	449339.90	2236699.75	Картометрический	0,1	-
2839	449328.86	2236694.44	Картометрический	0,1	-
2840	449314.13	2236690.60	Картометрический	0,1	-
2841	449300.32	2236688.98	Картометрический	0,1	-
2842	449287.25	2236684.40	Картометрический	0,1	-
2843	449273.99	2236678.91	Картометрический	0,1	-
2844	449259.82	2236669.93	Картометрический	0,1	-
2845	449256.50	2236663.87	Картометрический	0,1	-
2846	449257.97	2236656.15	Картометрический	0,1	-
2847	449265.15	2236645.66	Картометрический	0,1	-
2848	449272.70	2236634.62	Картометрический	0,1	-
2849	449280.24	2236621.93	Картометрический	0,1	-
2850	449289.81	2236609.41	Картометрический	0,1	-
2851	449298.28	2236598.37	Картометрический	0,1	-
2852	449308.96	2236586.77	Картометрический	0,1	-
2853	449319.44	2236575.18	Картометрический	0,1	-
2854	449327.18	2236566.71	Картометрический	0,1	-
2855	449334.17	2236555.12	Картометрический	0,1	-
2856	449342.64	2236545.37	Картометрический	0,1	-
2857	449350.92	2236536.72	Картометрический	0,1	-
2858	449359.76	2236528.98	Картометрический	0,1	-
2859	449368.60	2236520.52	Картометрический	0,1	-
2860	449378.72	2236511.49	Картометрический	0,1	-
2861	449386.82	2236500.82	Картометрический	0,1	-
2862	449398.23	2236491.06	Картометрический	0,1	-
2863	449408.90	2236481.86	Картометрический	0,1	-
2864	449420.50	2236472.10	Картометрический	0,1	-
2865	449430.08	2236463.44	Картометрический	0,1	-
2866	449440.20	2236454.05	Картометрический	0,1	-
2867	449451.06	2236446.31	Картометрический	0,1	-
2868	449462.84	2236438.03	Картометрический	0,1	-
2869	449475.54	2236430.65	Картометрический	0,1	-
2870	449485.12	2236421.82	Картометрический	0,1	-
2871	449495.79	2236415.92	Картометрический	0,1	-
2872	449509.42	2236407.81	Картометрический	0,1	-
2873	449521.01	2236399.52	Картометрический	0,1	-
2874	449533.16	2236392.52	Картометрический	0,1	-
2875	449542.91	2236385.34	Картометрический	0,1	-
2876	449555.44	2236377.78	Картометрический	0,1	-
2877	449564.45	2236369.31	Картометрический	0,1	-

Страница 1072/3236, документ 573af594a40d0f29e616b139611b0587 подписан 01.09.2025, опубликован 01.09.2025 в сетевом издании "РАММЕДИА", тел. +7 (496) 463-12-67, ramnews.ru

Раздел 2

Сведения о местоположении границ объекта

Обозначение характерных точек границ	Координаты, м		Метод определения координат характерной точки	Средняя квадратическая погрешность положения характерной точки (Mt), м	Описание обозначения точки на местности (при наличии)
	X	Y			
1	2	3	4	5	6
2878	449573.29	2236360.47	Картометрический	0,1	-
2879	449583.97	2236352.37	Картометрический	0,1	-
2880	449598.88	2236348.12	Картометрический	0,1	-
2881	449615.08	2236348.27	Картометрический	0,1	-
2882	449628.15	2236350.28	Картометрический	0,1	-
2883	449638.46	2236353.57	Картометрический	0,1	-
2884	449651.90	2236359.25	Картометрический	0,1	-
2885	449667.92	2236363.81	Картометрический	0,1	-
2886	449679.16	2236368.21	Картометрический	0,1	-
2887	449693.51	2236374.43	Картометрический	0,1	-
2888	449704.93	2236381.40	Картометрический	0,1	-
2889	449718.01	2236390.39	Картометрический	0,1	-
2890	449727.95	2236397.35	Картометрический	0,1	-
2891	449744.52	2236407.25	Картометрический	0,1	-
2892	449754.83	2236414.77	Картометрический	0,1	-
2893	449764.96	2236423.21	Картометрический	0,1	-
2894	449775.27	2236431.46	Картометрический	0,1	-
2895	449783.37	2236438.24	Картометрический	0,1	-
2896	449793.32	2236447.97	Картометрический	0,1	-
2897	449803.44	2236457.14	Картометрический	0,1	-
2898	449814.12	2236465.77	Картометрический	0,1	-
2899	449822.23	2236474.76	Картометрический	0,1	-
2900	449833.09	2236485.22	Картометрический	0,1	-
2901	449845.43	2236498.25	Картометрический	0,1	-
2902	449854.45	2236508.71	Картометрический	0,1	-
2903	449862.92	2236518.07	Картометрический	0,1	-
2904	449868.81	2236523.94	Картометрический	0,1	-
2905	449883.73	2236538.07	Картометрический	0,1	-
2906	449894.22	2236547.43	Картометрический	0,1	-
2907	449907.11	2236556.78	Картометрический	0,1	-
2908	449916.32	2236565.77	Картометрический	0,1	-
2909	449927.00	2236574.39	Картометрический	0,1	-
2910	449937.13	2236582.46	Картометрический	0,1	-
2911	449954.99	2236594.75	Картометрический	0,1	-
2912	449969.54	2236605.94	Картометрический	0,1	-
2913	449979.29	2236611.61	Картометрический	0,1	-
2914	449983.90	2236616.20	Картометрический	0,1	-
2915	449987.03	2236627.23	Картометрический	0,1	-
2916	449986.48	2236638.07	Картометрический	0,1	-
2917	449984.45	2236649.83	Картометрический	0,1	-

Страница 1073/3236, документ 573af594a40d0f29e616b139611b0587 подписан 01.09.2025, опубликован 01.09.2025 в сетевом издании "РАММЕДИА", тел. +7 (496) 463-12-67, ramnews.ru

Раздел 2

Сведения о местоположении границ объекта

Обозначение характерных точек границ	Координаты, м		Метод определения координат характерной точки	Средняя квадратическая погрешность положения характерной точки (Mt), м	Описание обозначения точки на местности (при наличии)
	X	Y			
1	2	3	4	5	6
2918	449980.78	2236660.69	Картометрический	0,1	-
2919	449974.88	2236671.17	Картометрический	0,1	-
2920	449967.16	2236683.13	Картометрический	0,1	-
2921	449959.24	2236692.70	Картометрический	0,1	-
2922	449949.85	2236704.85	Картометрический	0,1	-
2923	449941.76	2236717.72	Картометрический	0,1	-
2924	449936.14	2236726.03	Картометрический	0,1	-
2925	449960.65	2236727.55	Картометрический	0,1	-
2926	449972.47	2236732.68	Картометрический	0,1	-
2927	449987.62	2236735.98	Картометрический	0,1	-
2928	450002.77	2236732.02	Картометрический	0,1	-
2929	450017.30	2236722.93	Картометрический	0,1	-
2930	450029.12	2236713.22	Картометрический	0,1	-
2931	450034.47	2236709.03	Картометрический	0,1	-
2932	450040.33	2236704.43	Картометрический	0,1	-
2933	450053.96	2236694.74	Картометрический	0,1	-
2934	450067.28	2236686.85	Картометрический	0,1	-
2935	450072.13	2236681.40	Картометрический	0,1	-
2936	450073.34	2236676.86	Картометрический	0,1	-
2937	450072.41	2236670.20	Картометрический	0,1	-
2938	450084.68	2236665.10	Картометрический	0,1	-
2939	450103.94	2236658.77	Картометрический	0,1	-
2940	450139.68	2236649.98	Картометрический	0,1	-
2941	450168.23	2236646.79	Картометрический	0,1	-
2942	450170.00	2236646.82	Картометрический	0,1	-
2943	450245.92	2236546.37	Картометрический	0,1	-
2944	450321.23	2236450.70	Картометрический	0,1	-
2945	450281.79	2236430.79	Картометрический	0,1	-
2946	450268.06	2236421.09	Картометрический	0,1	-
2947	450218.87	2236386.34	Картометрический	0,1	-
2948	450206.53	2236379.86	Картометрический	0,1	-
2949	449960.22	2236190.61	Картометрический	0,1	-
2950	449956.64	2236189.21	Картометрический	0,1	-
2951	449950.49	2236187.33	Картометрический	0,1	-
2952	449943.71	2236185.97	Картометрический	0,1	-
2953	449939.45	2236183.72	Картометрический	0,1	-
2954	449879.80	2236142.36	Картометрический	0,1	-
2955	449864.55	2236131.79	Картометрический	0,1	-
2956	449859.62	2236123.12	Картометрический	0,1	-
2957	449856.98	2236116.32	Картометрический	0,1	-

Страница 1074/3236, документ 573af594a40d0f29e616b139611b0587 подписан 01.09.2025, опубликован 01.09.2025 в сетевом издании "РАММЕДИА", тел. +7 (496) 463-12-67, ramnews.ru

Раздел 2

Сведения о местоположении границ объекта

Обозначение характерных точек границ	Координаты, м		Метод определения координат характерной точки	Средняя квадратическая погрешность положения характерной точки (Mt), м	Описание обозначения точки на местности (при наличии)
	X	Y			
1	2	3	4	5	6
2958	449860.13	2236111.59	Картометрический	0,1	-
2959	449865.92	2236082.69	Картометрический	0,1	-
2960	449876.96	2236057.47	Картометрический	0,1	-
2961	449896.43	2236031.17	Картометрический	0,1	-
2962	449918.51	2235998.57	Картометрический	0,1	-
2963	449934.83	2235986.47	Картометрический	0,1	-
2964	449968.49	2235968.02	Картометрический	0,1	-
2965	449995.85	2235951.18	Картометрический	0,1	-
2966	450013.21	2235939.60	Картометрический	0,1	-
2967	450016.57	2235931.56	Картометрический	0,1	-
2968	450015.89	2235929.14	Картометрический	0,1	-
2969	450006.37	2235927.52	Картометрический	0,1	-
2970	449984.27	2235932.29	Картометрический	0,1	-
2971	449950.60	2235947.57	Картометрический	0,1	-
2972	449929.03	2235959.68	Картометрический	0,1	-
2973	449890.63	2235984.96	Картометрический	0,1	-
2974	449862.31	2236010.25	Картометрический	0,1	-
2975	449846.44	2236024.42	Картометрический	0,1	-
2976	449808.66	2236063.60	Картометрический	0,1	-
2977	449803.83	2236068.61	Картометрический	0,1	-
2978	449801.75	2236071.37	Картометрический	0,1	-
2979	449770.46	2236043.89	Картометрический	0,1	-
2980	449761.91	2236036.38	Картометрический	0,1	-
2981	449748.82	2236025.36	Картометрический	0,1	-
2982	449747.28	2236024.07	Картометрический	0,1	-
2983	449742.04	2236020.51	Картометрический	0,1	-
2984	449735.05	2236015.76	Картометрический	0,1	-
2985	449735.02	2236015.75	Картометрический	0,1	-
2986	449738.63	2236012.29	Картометрический	0,1	-
2987	449745.85	2236003.46	Картометрический	0,1	-
2988	449756.59	2235990.41	Картометрический	0,1	-
2989	449754.25	2235988.49	Картометрический	0,1	-
2990	449753.50	2235987.87	Картометрический	0,1	-
2991	449736.03	2236009.10	Картометрический	0,1	-
2992	449734.49	2236009.48	Картометрический	0,1	-
2993	449730.97	2236012.86	Картометрический	0,1	-
2994	449720.69	2236004.69	Картометрический	0,1	-
2995	449716.91	2236001.13	Картометрический	0,1	-
2996	449711.40	2235995.94	Картометрический	0,1	-
2997	449702.34	2235987.40	Картометрический	0,1	-

Страница 1075/3236, документ 573af594a40d0f29e616b139611b0587 подписан 01.09.2025, опубликован 01.09.2025 в сетевом издании "РАММЕДИА", тел. +7 (496) 463-12-67, ramnews.ru

Раздел 2

Сведения о местоположении границ объекта

Обозначение характерных точек границ	Координаты, м		Метод определения координат характерной точки	Средняя квадратическая погрешность положения характерной точки (Mt), м	Описание обозначения точки на местности (при наличии)
	X	Y			
1	2	3	4	5	6
2998	449687.78	2235973.68	Картометрический	0,1	-
2999	449687.25	2235973.18	Картометрический	0,1	-
3000	449682.78	2235969.53	Картометрический	0,1	-
3001	449672.32	2235960.99	Картометрический	0,1	-
3002	449656.06	2235947.99	Картометрический	0,1	-
3003	449643.50	2235937.95	Картометрический	0,1	-
3004	449641.86	2235936.64	Картометрический	0,1	-
3005	449648.66	2235930.00	Картометрический	0,1	-
3006	449654.46	2235924.37	Картометрический	0,1	-
3007	449654.14	2235924.17	Картометрический	0,1	-
3008	449656.48	2235921.56	Картометрический	0,1	-
3009	449647.73	2235915.72	Картометрический	0,1	-
3010	449636.01	2235928.36	Картометрический	0,1	-
3011	449634.14	2235930.47	Картометрический	0,1	-
3012	449629.54	2235926.79	Картометрический	0,1	-
3013	449639.35	2235916.73	Картометрический	0,1	-
3014	449630.78	2235909.14	Картометрический	0,1	-
3015	449629.28	2235908.92	Картометрический	0,1	-
3016	449535.40	2235847.75	Картометрический	0,1	-
3017	449517.53	2235841.85	Картометрический	0,1	-
3018	449487.32	2235830.13	Картометрический	0,1	-
3019	449488.91	2235828.48	Картометрический	0,1	-
3020	449481.34	2235827.93	Картометрический	0,1	-
3021	449584.33	2235739.38	Картометрический	0,1	-
3022	449586.13	2235744.38	Картометрический	0,1	-
3023	449586.79	2235743.83	Картометрический	0,1	-
3024	449585.09	2235738.73	Картометрический	0,1	-
3025	449588.58	2235735.84	Картометрический	0,1	-
3026	449592.00	2235739.49	Картометрический	0,1	-
3027	449594.47	2235737.43	Картометрический	0,1	-
3028	449609.96	2235724.50	Картометрический	0,1	-
3029	449610.03	2235724.43	Картометрический	0,1	-
3030	449611.51	2235723.18	Картометрический	0,1	-
3031	449607.90	2235719.84	Картометрический	0,1	-
3032	449634.34	2235697.94	Картометрический	0,1	-
3033	449657.42	2235678.71	Картометрический	0,1	-
3034	449686.39	2235653.71	Картометрический	0,1	-
3035	449688.67	2235651.74	Картометрический	0,1	-
3036	449693.22	2235647.81	Картометрический	0,1	-
3037	449700.05	2235641.92	Картометрический	0,1	-

Страница 1076/3236, документ 573af594a40d0f29e616b139611b0587 подписан 01.09.2025, опубликован 01.09.2025 в сетевом издании "РАММЕДИА", тел. +7 (496) 463-12-67, ramnews.ru

Раздел 2

Сведения о местоположении границ объекта

Обозначение характерных точек границ	Координаты, м		Метод определения координат характерной точки	Средняя квадратическая погрешность положения характерной точки (Mt), м	Описание обозначения точки на местности (при наличии)
	X	Y			
1	2	3	4	5	6
3038	449730.16	2235615.92	Картометрический	0,1	-
3039	449760.30	2235589.90	Картометрический	0,1	-
3040	449767.11	2235584.02	Картометрический	0,1	-
3041	449796.45	2235556.83	Картометрический	0,1	-
3042	449847.49	2235508.70	Картометрический	0,1	-
3043	449866.36	2235483.52	Картометрический	0,1	-
3044	449874.01	2235489.88	Картометрический	0,1	-
3045	449874.64	2235489.10	Картометрический	0,1	-
3046	449871.19	2235486.23	Картометрический	0,1	-
3047	449873.98	2235482.88	Картометрический	0,1	-
3048	449877.39	2235485.71	Картометрический	0,1	-
3049	449878.01	2235484.93	Картометрический	0,1	-
3050	449870.18	2235478.43	Картометрический	0,1	-
3051	449901.09	2235437.17	Картометрический	0,1	-
3052	449903.05	2235434.56	Картометрический	0,1	-
3053	449942.52	2235457.74	Картометрический	0,1	-
3054	449954.57	2235464.81	Картометрический	0,1	-
3055	449995.94	2235489.82	Картометрический	0,1	-
3056	450065.68	2235531.97	Картометрический	0,1	-
3057	450100.53	2235553.03	Картометрический	0,1	-
3058	450157.34	2235587.37	Картометрический	0,1	-
3059	450214.15	2235621.70	Картометрический	0,1	-
3060	450282.33	2235662.91	Картометрический	0,1	-
3061	450288.32	2235666.53	Картометрический	0,1	-
3062	450346.96	2235701.97	Картометрический	0,1	-
3063	450401.54	2235734.96	Картометрический	0,1	-
3064	450399.64	2235738.42	Картометрический	0,1	-
3065	450459.22	2235773.96	Картометрический	0,1	-
3066	450496.49	2235796.50	Картометрический	0,1	-
3067	450498.67	2235792.85	Картометрический	0,1	-
3068	450553.45	2235824.77	Картометрический	0,1	-
3069	450579.65	2235840.03	Картометрический	0,1	-
3070	450603.36	2235853.84	Картометрический	0,1	-
3071	450608.55	2235856.86	Картометрический	0,1	-
3072	450662.12	2235888.07	Картометрический	0,1	-
3073	450662.12	2235888.08	Картометрический	0,1	-
3074	450722.80	2235923.43	Картометрический	0,1	-
3075	450739.92	2235933.76	Картометрический	0,1	-
3076	450743.14	2235935.71	Картометрический	0,1	-
3077	450757.56	2235944.41	Картометрический	0,1	-

Страница 1077/3236, документ 573af594a40d0f29e616b139611b0587 подписан 01.09.2025, опубликован 01.09.2025 в сетевом издании "РАММЕДИА", тел. +7 (496) 463-12-67, ramnews.ru

Раздел 2

Сведения о местоположении границ объекта

Обозначение характерных точек границ	Координаты, м		Метод определения координат характерной точки	Средняя квадратическая погрешность положения характерной точки (Mt), м	Описание обозначения точки на местности (при наличии)
	X	Y			
1	2	3	4	5	6
3078	450841.46	2235995.07	Картометрический	0,1	-
3079	450848.38	2235999.25	Картометрический	0,1	-
3080	450850.35	2236000.44	Картометрический	0,1	-
3081	450865.07	2236009.33	Картометрический	0,1	-
3082	450866.23	2236010.03	Картометрический	0,1	-
3083	450959.41	2236066.28	Картометрический	0,1	-
3084	450969.29	2236072.24	Картометрический	0,1	-
3085	451048.41	2236120.02	Картометрический	0,1	-
3086	451044.25	2236126.86	Картометрический	0,1	-
3087	451042.99	2236128.94	Картометрический	0,1	-
3088	451072.76	2236146.90	Картометрический	0,1	-
3089	451078.17	2236138.12	Картометрический	0,1	-
3090	451092.78	2236147.11	Картометрический	0,1	-
3091	451147.81	2236181.00	Картометрический	0,1	-
3092	451190.23	2236207.13	Картометрический	0,1	-
3093	451204.20	2236215.73	Картометрический	0,1	-
3094	451200.26	2236222.70	Картометрический	0,1	-
3095	451199.73	2236223.88	Картометрический	0,1	-
3096	451311.78	2236291.98	Картометрический	0,1	-
3097	451518.16	2236416.45	Картометрический	0,1	-
3098	451535.25	2236433.12	Картометрический	0,1	-
3099	451533.87	2236434.66	Картометрический	0,1	-
3100	451505.09	2236469.46	Картометрический	0,1	-
3101	451454.32	2236526.65	Картометрический	0,1	-
3102	451420.69	2236566.10	Картометрический	0,1	-
3103	451395.64	2236589.78	Картометрический	0,1	-
3104	451353.32	2236632.00	Картометрический	0,1	-
3105	451337.80	2236646.26	Картометрический	0,1	-
3106	451334.41	2236649.96	Картометрический	0,1	-
3107	451326.56	2236656.96	Картометрический	0,1	-
3108	451333.43	2236662.46	Картометрический	0,1	-
3109	451412.66	2236717.95	Картометрический	0,1	-
3110	451484.56	2236772.95	Картометрический	0,1	-
3111	451487.71	2236769.83	Картометрический	0,1	-
3112	451524.29	2236797.53	Картометрический	0,1	-
3113	451523.18	2236799.17	Картометрический	0,1	-
3114	451521.92	2236801.05	Картометрический	0,1	-
3115	451528.58	2236804.59	Картометрический	0,1	-
3116	451598.03	2236854.72	Картометрический	0,1	-
3117	451667.97	2236905.34	Картометрический	0,1	-

Страница 1078/3236, документ 573af594a40d0f29e616b139611b0587 подписан 01.09.2025, опубликован 01.09.2025 в сетевом издании "РАММЕДИА", тел. +7 (496) 463-12-67, ramnews.ru

Раздел 2

Сведения о местоположении границ объекта

Обозначение характерных точек границ	Координаты, м		Метод определения координат характерной точки	Средняя квадратическая погрешность положения характерной точки (Mt), м	Описание обозначения точки на местности (при наличии)
	X	Y			
1	2	3	4	5	6
3118	451708.21	2236936.67	Картометрический	0,1	-
3119	451751.12	2236970.08	Картометрический	0,1	-
3120	451803.95	2237007.55	Картометрический	0,1	-
3121	451857.74	2237046.97	Картометрический	0,1	-
3122	451902.67	2237080.08	Картометрический	0,1	-
3123	451910.57	2237085.91	Картометрический	0,1	-
3124	451948.66	2237113.32	Картометрический	0,1	-
3125	451953.04	2237116.47	Картометрический	0,1	-
3126	451956.82	2237119.19	Картометрический	0,1	-
3127	451965.01	2237124.78	Картометрический	0,1	-
3128	451751.23	2237540.29	Картометрический	0,1	-
3129	451739.89	2237570.40	Картометрический	0,1	-
3130	451713.35	2237641.11	Картометрический	0,1	-
3131	451708.96	2237852.75	Картометрический	0,1	-
3132	451688.93	2238106.45	Картометрический	0,1	-
3133	451688.68	2238196.82	Картометрический	0,1	-
3134	451661.26	2238194.65	Картометрический	0,1	-
3135	451595.90	2238189.49	Картометрический	0,1	-
3136	451582.07	2238181.53	Картометрический	0,1	-
3137	451578.53	2238178.35	Картометрический	0,1	-
3138	451571.75	2238172.27	Картометрический	0,1	-
3139	451561.16	2238167.76	Картометрический	0,1	-
3140	451555.82	2238170.75	Картометрический	0,1	-
3141	451556.77	2238188.86	Картометрический	0,1	-
3142	451341.25	2238202.07	Картометрический	0,1	-
3143	451254.25	2238207.21	Картометрический	0,1	-
3144	451254.24	2238207.21	Картометрический	0,1	-
3145	451137.42	2238214.10	Картометрический	0,1	-
3146	451132.74	2238178.72	Картометрический	0,1	-
3147	451133.96	2238173.50	Картометрический	0,1	-
3148	451249.31	2238174.54	Картометрический	0,1	-
3149	451249.87	2238129.38	Картометрический	0,1	-
3150	451237.60	2238123.80	Картометрический	0,1	-
3151	451233.70	2238094.81	Картометрический	0,1	-
3152	451267.71	2238047.97	Картометрический	0,1	-
3153	451131.78	2237987.37	Картометрический	0,1	-
3154	451131.75	2237987.05	Картометрический	0,1	-
3155	451128.79	2237985.73	Картометрический	0,1	-
3156	451137.91	2237901.46	Картометрический	0,1	-
3157	451123.72	2237841.55	Картометрический	0,1	-

Страница 1079/3236, документ 573af594a40d0f29e616b139611b0587 подписан 01.09.2025, опубликован 01.09.2025 в сетевом издании "РАММЕДИА", тел. +7 (496) 463-12-67, ramnews.ru

Раздел 2

Сведения о местоположении границ объекта

Обозначение характерных точек границ	Координаты, м		Метод определения координат характерной точки	Средняя квадратическая погрешность положения характерной точки (Mt), м	Описание обозначения точки на местности (при наличии)
	X	Y			
1	2	3	4	5	6
3158	451022.29	2237725.90	Картометрический	0,1	-
3159	450829.25	2237769.87	Картометрический	0,1	-
3160	450787.68	2237779.06	Картометрический	0,1	-
3161	450754.68	2237797.87	Картометрический	0,1	-
3162	450718.46	2237838.50	Картометрический	0,1	-
3163	450676.66	2237913.39	Картометрический	0,1	-
3164	450642.75	2237997.87	Картометрический	0,1	-
3165	450609.84	2238066.70	Картометрический	0,1	-
3166	450546.38	2238031.65	Картометрический	0,1	-
3167	450290.44	2237922.07	Картометрический	0,1	-
3168	450288.21	2237924.07	Картометрический	0,1	-
3169	450287.16	2237923.60	Картометрический	0,1	-
3170	450273.23	2237919.50	Картометрический	0,1	-
3171	450254.62	2237916.44	Картометрический	0,1	-
3172	450244.53	2237916.79	Картометрический	0,1	-
3173	450240.28	2237916.95	Картометрический	0,1	-
3174	450228.10	2237920.86	Картометрический	0,1	-
3175	450215.23	2237928.28	Картометрический	0,1	-
3176	449970.53	2238177.16	Картометрический	0,1	-
3177	449936.86	2238211.99	Картометрический	0,1	-
3178	449923.41	2238216.17	Картометрический	0,1	-
3179	449905.63	2238219.07	Картометрический	0,1	-
3180	449872.61	2238220.92	Картометрический	0,1	-
3181	449859.26	2238215.48	Картометрический	0,1	-
3182	449840.51	2238207.84	Картометрический	0,1	-
3183	449825.90	2238203.20	Картометрический	0,1	-
3184	449822.23	2238234.00	Картометрический	0,1	-
3185	449813.54	2238306.82	Картометрический	0,1	-
3186	449812.95	2238307.89	Картометрический	0,1	-
3187	449811.35	2238310.78	Картометрический	0,1	-
3188	449809.82	2238313.55	Картометрический	0,1	-
3189	449809.41	2238314.30	Картометрический	0,1	-
3190	449808.05	2238316.75	Картометрический	0,1	-
3191	449805.36	2238321.30	Картометрический	0,1	-
3192	449796.18	2238336.82	Картометрический	0,1	-
3193	449793.75	2238340.93	Картометрический	0,1	-
3194	449784.76	2238345.20	Картометрический	0,1	-
3195	449783.25	2238345.91	Картометрический	0,1	-
3196	449781.46	2238346.57	Картометрический	0,1	-
3197	449779.22	2238347.39	Картометрический	0,1	-

Страница 1080/3236, документ 573af594a40d0f29e616b139611b0587 подписан 01.09.2025, опубликован 01.09.2025 в сетевом издании "РАММЕДИА", тел. +7 (496) 463-12-67, ramnews.ru

Раздел 2

Сведения о местоположении границ объекта

Обозначение характерных точек границ	Координаты, м		Метод определения координат характерной точки	Средняя квадратическая погрешность положения характерной точки (Mt), м	Описание обозначения точки на местности (при наличии)
	X	Y			
1	2	3	4	5	6
3198	449774.04	2238349.28	Картометрический	0,1	-
3199	449737.59	2238362.60	Картометрический	0,1	-
3200	449691.22	2238379.54	Картометрический	0,1	-
3201	449676.18	2238385.03	Картометрический	0,1	-
3202	449668.72	2238387.76	Картометрический	0,1	-
3203	449659.79	2238391.02	Картометрический	0,1	-
3204	449660.37	2238395.55	Картометрический	0,1	-
3205	449237.24	2238470.09	Картометрический	0,1	-
3206	449240.62	2238454.22	Картометрический	0,1	-
3207	449128.75	2238470.68	Картометрический	0,1	-
3208	449024.52	2238418.41	Картометрический	0,1	-
3209	449023.96	2238418.15	Картометрический	0,1	-
3210	449020.93	2238417.61	Картометрический	0,1	-
3211	449017.94	2238418.33	Картометрический	0,1	-
3212	448955.12	2238444.41	Картометрический	0,1	-
3213	448899.67	2238343.53	Картометрический	0,1	-
3214	448897.73	2238342.01	Картометрический	0,1	-
3215	448895.15	2238341.53	Картометрический	0,1	-
3216	448892.42	2238341.02	Картометрический	0,1	-
3217	448890.79	2238341.25	Картометрический	0,1	-
3218	448879.04	2238348.31	Картометрический	0,1	-
3219	448755.88	2238439.02	Картометрический	0,1	-
3220	448683.34	2238536.05	Картометрический	0,1	-
3221	448682.48	2238537.91	Картометрический	0,1	-
3222	448611.13	2238595.21	Картометрический	0,1	-
3223	448606.67	2238591.10	Картометрический	0,1	-
2680	448566.31	2238553.90	Картометрический	0,1	-
3224	451784.91	2237423.97	Картометрический	0,1	-
3225	451792.46	2237410.72	Картометрический	0,1	-
3226	451840.03	2237327.22	Картометрический	0,1	-
3227	451765.52	2237268.76	Картометрический	0,1	-
3228	451720.26	2237332.94	Картометрический	0,1	-
3229	451748.38	2237356.65	Картометрический	0,1	-
3230	451756.11	2237363.18	Картометрический	0,1	-
3231	451745.72	2237377.15	Картометрический	0,1	-
3232	451764.42	2237391.36	Картометрический	0,1	-
3233	451765.32	2237390.16	Картометрический	0,1	-
3234	451777.28	2237399.22	Картометрический	0,1	-
3235	451767.73	2237411.84	Картометрический	0,1	-
3236	451755.77	2237402.78	Картометрический	0,1	-

Страница 1081/3236, документ 573af594a40d0f29e616b139611b0587 подписан 01.09.2025, опубликован 01.09.2025 в сетевом издании "РАММЕДИА", тел. +7 (496) 463-12-67, ramnews.ru

Раздел 2

Сведения о местоположении границ объекта

Обозначение характерных точек границ	Координаты, м		Метод определения координат характерной точки	Средняя квадратическая погрешность положения характерной точки (Mt), м	Описание обозначения точки на местности (при наличии)
	X	Y			
1	2	3	4	5	6
3237	451763.51	2237392.56	Картометрический	0,1	-
3238	451744.73	2237378.48	Картометрический	0,1	-
3239	451742.57	2237381.39	Картометрический	0,1	-
3240	451734.21	2237382.67	Картометрический	0,1	-
3241	451721.67	2237384.58	Картометрический	0,1	-
3242	451709.39	2237375.57	Картометрический	0,1	-
3243	451697.21	2237366.63	Картометрический	0,1	-
3244	451685.09	2237355.77	Картометрический	0,1	-
3245	451639.41	2237318.81	Картометрический	0,1	-
3246	451633.43	2237324.68	Картометрический	0,1	-
3247	451627.45	2237330.53	Картометрический	0,1	-
3248	451485.88	2237223.80	Картометрический	0,1	-
3249	451411.91	2237168.03	Картометрический	0,1	-
3250	451339.31	2237113.29	Картометрический	0,1	-
3251	451213.20	2237018.78	Картометрический	0,1	-
3252	451074.72	2236915.00	Картометрический	0,1	-
3253	451072.31	2236918.10	Картометрический	0,1	-
3254	451071.04	2236919.74	Картометрический	0,1	-
3255	451069.25	2236922.05	Картометрический	0,1	-
3256	451038.05	2236962.35	Картометрический	0,1	-
3257	451039.06	2236963.01	Картометрический	0,1	-
3258	451089.83	2237001.30	Картометрический	0,1	-
3259	451108.64	2237015.48	Картометрический	0,1	-
3260	451134.32	2237034.59	Картометрический	0,1	-
3261	451151.90	2237047.67	Картометрический	0,1	-
3262	451151.03	2237048.90	Картометрический	0,1	-
3263	451152.41	2237049.93	Картометрический	0,1	-
3264	451166.29	2237060.28	Картометрический	0,1	-
3265	451247.73	2237121.00	Картометрический	0,1	-
3266	451264.66	2237134.63	Картометрический	0,1	-
3267	451296.43	2237157.46	Картометрический	0,1	-
3268	451406.84	2237236.81	Картометрический	0,1	-
3269	451487.68	2237295.58	Картометрический	0,1	-
3270	451525.88	2237323.35	Картометрический	0,1	-
3271	451693.50	2237445.22	Картометрический	0,1	-
3272	451742.93	2237481.02	Картометрический	0,1	-
3273	451746.09	2237483.31	Картометрический	0,1	-
3274	451751.04	2237482.90	Картометрический	0,1	-
3224	451784.91	2237423.97	Картометрический	0,1	-
3275	451424.83	2236897.67	Картометрический	0,1	-

Страница 1082/3236, документ 573af594a40d0f29e616b139611b0587 подписан 01.09.2025, опубликован 01.09.2025 в сетевом издании "РАММЕДИА", тел. +7 (496) 463-12-67, ramnews.ru

Раздел 2

Сведения о местоположении границ объекта

Обозначение характерных точек границ	Координаты, м		Метод определения координат характерной точки	Средняя квадратическая погрешность положения характерной точки (Mt), м	Описание обозначения точки на местности (при наличии)
	X	Y			
1	2	3	4	5	6
3276	451399.85	2236877.88	Картометрический	0,1	-
3277	451438.29	2236832.04	Картометрический	0,1	-
3278	451394.09	2236796.70	Картометрический	0,1	-
3279	451430.42	2236750.00	Картометрический	0,1	-
3280	451319.42	2236665.62	Картометрический	0,1	-
3281	451189.85	2236791.44	Картометрический	0,1	-
3282	451314.43	2236912.07	Картометрический	0,1	-
3283	451376.56	2236961.29	Картометрический	0,1	-
3284	451423.76	2236899.08	Картометрический	0,1	-
3275	451424.83	2236897.67	Картометрический	0,1	-
3285	451262.50	2238119.65	Картометрический	0,1	-
3286	451515.32	2238063.37	Картометрический	0,1	-
3287	451519.03	2238047.64	Картометрический	0,1	-
3288	451519.03	2238039.51	Картометрический	0,1	-
3289	451519.03	2238039.50	Картометрический	0,1	-
3290	451495.64	2238002.99	Картометрический	0,1	-
3291	451451.08	2237961.31	Картометрический	0,1	-
3292	451407.80	2237934.53	Картометрический	0,1	-
3293	451381.55	2237925.94	Картометрический	0,1	-
3294	451372.98	2237927.09	Картометрический	0,1	-
3295	451361.01	2237937.35	Картометрический	0,1	-
3296	451305.08	2238000.69	Картометрический	0,1	-
3297	451270.85	2238045.20	Картометрический	0,1	-
3298	451252.02	2238075.42	Картометрический	0,1	-
3299	451240.02	2238086.27	Картометрический	0,1	-
3300	451243.49	2238125.06	Картометрический	0,1	-
3301	451262.48	2238120.02	Картометрический	0,1	-
3285	451262.50	2238119.65	Картометрический	0,1	-
3302	450961.70	2237010.44	Картометрический	0,1	-
3303	450968.80	2237002.84	Картометрический	0,1	-
3304	450964.26	2236998.50	Картометрический	0,1	-
3305	451016.03	2236948.01	Картометрический	0,1	-
3306	451011.84	2236945.28	Картометрический	0,1	-
3307	451009.96	2236944.03	Картометрический	0,1	-
3308	451002.60	2236939.14	Картометрический	0,1	-
3309	450964.03	2236913.48	Картометрический	0,1	-
3310	450927.18	2236888.28	Картометрический	0,1	-
3311	450905.38	2236923.32	Картометрический	0,1	-
3312	450893.41	2236942.10	Картометрический	0,1	-
3313	450869.75	2236979.91	Картометрический	0,1	-

Страница 1083/3236, документ 573af594a40d0f29e616b139611b0587 подписан 01.09.2025, опубликован 01.09.2025 в сетевом издании "РАММЕДИА", тел. +7 (496) 463-12-67, ramnews.ru

Раздел 2

Сведения о местоположении границ объекта

Обозначение характерных точек границ	Координаты, м		Метод определения координат характерной точки	Средняя квадратическая погрешность положения характерной точки (Mt), м	Описание обозначения точки на местности (при наличии)
	X	Y			
1	2	3	4	5	6
3314	450851.10	2237010.54	Картометрический	0,1	-
3315	450855.31	2237014.99	Картометрический	0,1	-
3316	450910.28	2237056.58	Картометрический	0,1	-
3317	450944.49	2237083.31	Картометрический	0,1	-
3318	450984.96	2237027.08	Картометрический	0,1	-
3302	450961.70	2237010.44	Картометрический	0,1	-
3319	451511.31	2236812.18	Картометрический	0,1	-
3320	451473.47	2236863.08	Картометрический	0,1	-
3321	451533.45	2236907.75	Картометрический	0,1	-
3322	451601.82	2236958.63	Картометрический	0,1	-
3323	451636.84	2236984.60	Картометрический	0,1	-
3324	451675.03	2236934.07	Картометрический	0,1	-
3319	451511.31	2236812.18	Картометрический	0,1	-
3325	451497.17	2237542.33	Картометрический	0,1	-
3326	451433.49	2237502.10	Картометрический	0,1	-
3327	451369.21	2237461.49	Картометрический	0,1	-
3328	451332.06	2237516.04	Картометрический	0,1	-
3329	451485.77	2237613.15	Картометрический	0,1	-
3330	451522.92	2237558.60	Картометрический	0,1	-
3325	451497.17	2237542.33	Картометрический	0,1	-
3331	451031.67	2236211.79	Картометрический	0,1	-
3332	451062.63	2236163.35	Картометрический	0,1	-
3333	451032.66	2236145.91	Картометрический	0,1	-
3334	451016.11	2236137.75	Картометрический	0,1	-
3335	451003.67	2236146.10	Картометрический	0,1	-
3336	450973.14	2236130.99	Картометрический	0,1	-
3337	450972.07	2236116.00	Картометрический	0,1	-
3338	450961.98	2236111.06	Картометрический	0,1	-
3339	450957.54	2236120.08	Картометрический	0,1	-
3340	450946.28	2236113.30	Картометрический	0,1	-
3341	450930.62	2236139.75	Картометрический	0,1	-
3342	450920.29	2236157.21	Картометрический	0,1	-
3343	450962.92	2236184.19	Картометрический	0,1	-
3344	450959.15	2236190.35	Картометрический	0,1	-
3345	450963.94	2236193.48	Картометрический	0,1	-
3346	450961.45	2236197.71	Картометрический	0,1	-
3347	450974.38	2236205.68	Картометрический	0,1	-
3348	450964.31	2236222.45	Картометрический	0,1	-
3349	450988.99	2236237.33	Картометрический	0,1	-
3350	451005.26	2236212.00	Картометрический	0,1	-

Страница 1084/3236, документ 573af594a40d0f29e616b139611b0587 подписан 01.09.2025, опубликован 01.09.2025 в сетевом издании "РАММЕДИА", тел. +7 (496) 463-12-67, ramnews.ru

Раздел 2

Сведения о местоположении границ объекта

Обозначение характерных точек границ	Координаты, м		Метод определения координат характерной точки	Средняя квадратическая погрешность положения характерной точки (Mt), м	Описание обозначения точки на местности (при наличии)
	X	Y			
1	2	3	4	5	6
3331	451031.67	2236211.79	Картометрический	0,1	-
3351	450738.99	2236023.64	Картометрический	0,1	-
3352	450718.96	2236036.84	Картометрический	0,1	-
3353	450705.72	2236016.69	Картометрический	0,1	-
3354	450693.04	2236024.63	Картометрический	0,1	-
3355	450714.55	2236057.44	Картометрический	0,1	-
3356	450747.41	2236036.27	Картометрический	0,1	-
3351	450738.99	2236023.64	Картометрический	0,1	-
3357	451591.65	2238096.15	Картометрический	0,1	-
3358	451580.39	2238107.22	Картометрический	0,1	-
3359	451596.82	2238099.29	Картометрический	0,1	-
3357	451591.65	2238096.15	Картометрический	0,1	-
3360	451739.68	2236622.40	Картометрический	0,1	-
3361	451728.16	2236616.90	Картометрический	0,1	-
3362	451687.61	2236603.18	Картометрический	0,1	-
3363	451672.87	2236591.25	Картометрический	0,1	-
3364	451663.13	2236579.62	Картометрический	0,1	-
3365	451665.68	2236541.08	Картометрический	0,1	-
3366	451714.43	2236581.85	Картометрический	0,1	-
3367	451763.83	2236616.27	Картометрический	0,1	-
3368	451749.10	2236632.36	Картометрический	0,1	-
3369	451749.08	2236632.36	Картометрический	0,1	-
3360	451739.68	2236622.40	Картометрический	0,1	-
3370	447276.42	2231740.17	Картометрический	0,1	-
3371	447312.39	2231702.50	Картометрический	0,1	-
3372	447331.68	2231721.63	Картометрический	0,1	-
3373	447350.56	2231740.34	Картометрический	0,1	-
3374	447317.08	2231778.32	Картометрический	0,1	-
3375	447296.39	2231758.90	Картометрический	0,1	-
3370	447276.42	2231740.17	Картометрический	0,1	-
3376	447612.02	2231144.51	Картометрический	0,1	-
3377	447609.65	2231143.31	Картометрический	0,1	-
3378	447607.70	2231143.89	Картометрический	0,1	-
3379	447602.46	2231141.22	Картометрический	0,1	-
3380	447592.97	2231135.43	Картометрический	0,1	-
3381	447600.94	2231086.07	Картометрический	0,1	-
3382	447596.94	2231067.71	Картометрический	0,1	-
3383	447587.22	2231025.95	Картометрический	0,1	-
3384	447580.99	2230996.75	Картометрический	0,1	-
3385	447580.22	2230976.71	Картометрический	0,1	-

Страница 1085/3236, документ 573af594a40d0f29e616b139611b0587 подписан 01.09.2025, опубликован 01.09.2025 в сетевом издании "РАММЕДИА", тел. +7 (496) 463-12-67, ramnews.ru

Раздел 2

Сведения о местоположении границ объекта

Обозначение характерных точек границ	Координаты, м		Метод определения координат характерной точки	Средняя квадратическая погрешность положения характерной точки (Mt), м	Описание обозначения точки на местности (при наличии)
	X	Y			
1	2	3	4	5	6
3386	447567.89	2230910.18	Картометрический	0,1	-
3387	447560.40	2230912.06	Картометрический	0,1	-
3388	447559.42	2230908.34	Картометрический	0,1	-
3389	447567.17	2230906.30	Картометрический	0,1	-
3390	447553.50	2230832.52	Картометрический	0,1	-
3391	447369.47	2230839.83	Картометрический	0,1	-
3392	447329.40	2230837.05	Картометрический	0,1	-
3393	447315.70	2230836.10	Картометрический	0,1	-
3394	447286.10	2230764.93	Картометрический	0,1	-
3395	447310.63	2230759.82	Картометрический	0,1	-
3396	447356.33	2230749.67	Картометрический	0,1	-
3397	447373.88	2230745.76	Картометрический	0,1	-
3398	447378.45	2230745.03	Картометрический	0,1	-
3399	447372.84	2230676.24	Картометрический	0,1	-
3400	447393.67	2230670.42	Картометрический	0,1	-
3401	447384.55	2230616.61	Картометрический	0,1	-
3402	447432.38	2230607.60	Картометрический	0,1	-
3403	447469.10	2230597.94	Картометрический	0,1	-
3404	447477.00	2230596.27	Картометрический	0,1	-
3405	447517.30	2230586.89	Картометрический	0,1	-
3406	447526.33	2230585.83	Картометрический	0,1	-
3407	447550.53	2230584.77	Картометрический	0,1	-
3408	447590.97	2230585.74	Картометрический	0,1	-
3409	447597.14	2230586.75	Картометрический	0,1	-
3410	447599.80	2230588.15	Картометрический	0,1	-
3411	447607.00	2230588.30	Картометрический	0,1	-
3412	447665.16	2230793.58	Картометрический	0,1	-
3413	447794.32	2230796.55	Картометрический	0,1	-
3414	447825.30	2230797.26	Картометрический	0,1	-
3415	447858.58	2230798.02	Картометрический	0,1	-
3416	447857.98	2230792.67	Картометрический	0,1	-
3417	447858.22	2230792.72	Картометрический	0,1	-
3418	447888.38	2230796.01	Картометрический	0,1	-
3419	447917.78	2230799.22	Картометрический	0,1	-
3420	447912.58	2230822.08	Картометрический	0,1	-
3421	447905.53	2230834.28	Картометрический	0,1	-
3422	447892.43	2230860.97	Картометрический	0,1	-
3423	447885.35	2230875.40	Картометрический	0,1	-
3424	447870.66	2230904.00	Картометрический	0,1	-
3425	447856.05	2230932.48	Картометрический	0,1	-

Страница 1086/3236, документ 573af594a40d0f29e616b139611b0587 подписан 01.09.2025, опубликован 01.09.2025 в сетевом издании "РАММЕДИА", тел. +7 (496) 463-12-67, ramnews.ru

Раздел 2

Сведения о местоположении границ объекта

Обозначение характерных точек границ	Координаты, м		Метод определения координат характерной точки	Средняя квадратическая погрешность положения характерной точки (Mt), м	Описание обозначения точки на местности (при наличии)
	X	Y			
1	2	3	4	5	6
3426	447850.00	2230943.33	Картометрический	0,1	-
3427	447838.44	2230961.97	Картометрический	0,1	-
3428	447826.47	2230970.41	Картометрический	0,1	-
3429	447818.98	2230967.25	Картометрический	0,1	-
3430	447816.00	2230936.75	Картометрический	0,1	-
3431	447805.57	2230915.51	Картометрический	0,1	-
3432	447795.65	2230896.67	Картометрический	0,1	-
3433	447784.48	2230838.80	Картометрический	0,1	-
3434	447791.34	2230813.45	Картометрический	0,1	-
3435	447791.54	2230812.33	Картометрический	0,1	-
3436	447743.94	2230813.03	Картометрический	0,1	-
3437	447781.80	2230958.12	Картометрический	0,1	-
3438	447797.21	2230960.35	Картометрический	0,1	-
3439	447804.12	2230972.66	Картометрический	0,1	-
3440	447804.82	2231010.27	Картометрический	0,1	-
3441	447805.45	2231044.20	Картометрический	0,1	-
3442	447799.61	2231062.15	Картометрический	0,1	-
3443	447785.35	2231100.49	Картометрический	0,1	-
3444	447774.24	2231128.26	Картометрический	0,1	-
3445	447768.89	2231131.18	Картометрический	0,1	-
3446	447754.85	2231129.16	Картометрический	0,1	-
3447	447735.22	2231126.17	Картометрический	0,1	-
3448	447715.87	2231123.35	Картометрический	0,1	-
3449	447691.78	2231120.25	Картометрический	0,1	-
3450	447690.70	2231108.42	Картометрический	0,1	-
3451	447660.99	2231106.62	Картометрический	0,1	-
3452	447641.67	2231103.70	Картометрический	0,1	-
3453	447617.75	2231147.43	Картометрический	0,1	-
3454	447614.85	2231145.95	Картометрический	0,1	-
3455	447612.49	2231150.47	Картометрический	0,1	-
3456	447609.77	2231149.05	Картометрический	0,1	-
3376	447612.02	2231144.51	Картометрический	0,1	-

Страница 1087/3236, документ 573af594a40d0f29e616b139611b0587
подписан 01.09.2025, опубликован 01.09.2025 в сетевом
издании "РАММЕДИА", тел. +7 (496) 463-12-67, ramnews.ru

Раздел 2

Сведения о местоположении границ объекта

3. Сведения о характерных точках части (частей) границы объекта

Обозначение характерных точек границ	Координаты, м		Метод определения координат характерной точки	Средняя квадратическая погрешность положения характерной точки (Mt), м	Описание обозначения точки на местности (при наличии)
	X	Y			
1	2	3	4	5	6
-	-	-	-	-	-

Страница 1088/3236, документ 573af594a40d0f29e616b139611b0587
подписан 01.09.2025, опубликован 01.09.2025 в сетевом
издании "РАММЕДИА", тел. +7 (496) 463-12-67, ramnews.ru

Раздел 3

Сведения о местоположении измененных (уточненных) границ объекта

1. Система координат -

2. Сведения о характерных точках границ объекта

Обозначение характерных точек границ	Существующие координаты, м		Измененные (уточненные) координаты, м		Метод определения координат характерной точки	Средняя квадратическая погрешность положения характерной точки (Mt), м	Описание обозначения точки на местности (при наличии)
	X	Y	X	Y			
1	2	3	4	5	6	7	8
-	-	-	-	-	-	-	

3. Сведения о характерных точках части (частей) границы объекта

Обозначение характерных точек границ	Существующие координаты, м		Измененные (уточненные) координаты, м		Метод определения координат характерной точки	Средняя квадратическая погрешность положения характерной точки (Mt), м	Описание обозначения точки на местности (при наличии)
	X	Y	X	Y			
1	2	3	4	5	6	7	8
-	-	-	-	-	-	-	

Страница 1089/3236, документ 573af594a40d0f29e616b139611b0587
подписан 01.09.2025, опубликован 01.09.2025 в сетевом
издании "РАММЕДИА", тел. +7 (496) 463-12-67, ramnews.ru

ГРАФИЧЕСКОЕ ОПИСАНИЕ
местоположения границ населенных пунктов, территориальных зон, особо охраняемых природных территорий, зон с особыми условиями использования территории

д. Агашкино

(наименование объекта, местоположение границ которого описано (далее - объект))

Раздел 1

Сведения об объекте

№ п/п	Характеристики объекта	Описание характеристик
1	2	3
1.	Местоположение объекта	Московская область, Раменский муниципальный округ
2.	Площадь объекта +/- величина погрешности определения площади (Р +/- Дельта Р)	720950 кв. м ± 297 кв. м
3.	Иные характеристики объекта	

Страница 1090/3236, документ 573af594a40d0f29e616b139611b0587 подписан 01.09.2025, опубликован 01.09.2025 в сетевом издании "РАММЕДИА", тел. +7 (496) 463-12-67, ramnews.ru

Раздел 2

Сведения о местоположении границ объекта

1. Система координат МСК-50, зона 2

2. Сведения о характерных точках границ объекта

Обозначение характерных точек границ	Координаты, м		Метод определения координат характерной точки	Средняя квадратическая погрешность положения характерной точки (Mt), м	Описание обозначения точки на местности (при наличии)
	X	Y			
1	2	3	4	5	6
1	418804.70	2233259.91	Картометрический	0,1	-
2	418872.41	2233010.76	Картометрический	0,1	-
3	418924.63	2233023.92	Картометрический	0,1	-
4	419010.93	2233049.45	Картометрический	0,1	-
5	419053.01	2233059.31	Картометрический	0,1	-
6	419060.49	2233029.82	Картометрический	0,1	-
7	419071.01	2233032.15	Картометрический	0,1	-
8	419081.50	2233034.53	Картометрический	0,1	-
9	419077.73	2233020.80	Картометрический	0,1	-
10	419072.49	2233000.81	Картометрический	0,1	-
11	419077.38	2232962.65	Картометрический	0,1	-
12	419076.73	2232962.96	Картометрический	0,1	-
13	419032.98	2232808.06	Картометрический	0,1	-
14	419029.82	2232796.88	Картометрический	0,1	-
15	419079.93	2232594.56	Картометрический	0,1	-
16	418949.43	2232565.04	Картометрический	0,1	-
17	418891.06	2232551.84	Картометрический	0,1	-
18	418825.43	2232510.11	Картометрический	0,1	-
19	418821.81	2232507.79	Картометрический	0,1	-
20	418827.02	2232473.39	Картометрический	0,1	-
21	418821.59	2232472.23	Картометрический	0,1	-
22	418822.66	2232465.16	Картометрический	0,1	-
23	418825.80	2232444.73	Картометрический	0,1	-
24	418821.42	2232443.92	Картометрический	0,1	-
25	418824.68	2232424.59	Картометрический	0,1	-
26	418829.71	2232395.17	Картометрический	0,1	-
27	418832.75	2232395.10	Картометрический	0,1	-
28	418837.38	2232364.45	Картометрический	0,1	-
29	418840.29	2232345.70	Картометрический	0,1	-
30	418846.15	2232305.49	Картометрический	0,1	-
31	418846.85	2232301.56	Картометрический	0,1	-
32	418851.08	2232275.99	Картометрический	0,1	-
33	418851.82	2232271.52	Картометрический	0,1	-
34	418856.11	2232246.77	Картометрический	0,1	-
35	418858.72	2232226.19	Картометрический	0,1	-

Страница 1091/3236, документ 573af594a40d0f29e616b139611b0587 подписан 01.09.2025, опубликован 01.09.2025 в сетевом издании "РАММЕДИА", тел. +7 (496) 463-12-67, ramnews.ru

Раздел 2

Сведения о местоположении границ объекта

Обозначение характерных точек границ	Координаты, м		Метод определения координат характерной точки	Средняя квадратическая погрешность положения характерной точки (Mt), м	Описание обозначения точки на местности (при наличии)
	X	Y			
1	2	3	4	5	6
36	418873.62	2232228.21	Картометрический	0,1	-
37	418877.28	2232228.71	Картометрический	0,1	-
38	418941.80	2231788.73	Картометрический	0,1	-
39	418997.33	2231796.52	Картометрический	0,1	-
40	419000.73	2231774.07	Картометрический	0,1	-
41	418914.54	2231701.98	Картометрический	0,1	-
42	418923.33	2231668.95	Картометрический	0,1	-
43	418790.39	2231563.11	Картометрический	0,1	-
44	418680.24	2231693.19	Картометрический	0,1	-
45	418695.27	2231697.33	Картометрический	0,1	-
46	418695.34	2231697.70	Картометрический	0,1	-
47	418634.13	2232004.60	Картометрический	0,1	-
48	418592.72	2232002.29	Картометрический	0,1	-
49	418553.41	2232021.81	Картометрический	0,1	-
50	418541.95	2232123.53	Картометрический	0,1	-
51	418569.13	2232148.86	Картометрический	0,1	-
52	418613.03	2232154.95	Картометрический	0,1	-
53	418548.52	2232604.54	Картометрический	0,1	-
54	418350.59	2232547.68	Картометрический	0,1	-
55	418335.84	2232547.68	Картометрический	0,1	-
56	418344.48	2232575.62	Картометрический	0,1	-
57	418352.02	2232603.80	Картометрический	0,1	-
58	418350.92	2232605.48	Картометрический	0,1	-
59	418351.93	2232613.62	Картометрический	0,1	-
60	418359.70	2232643.63	Картометрический	0,1	-
61	418367.30	2232673.31	Картометрический	0,1	-
62	418379.90	2232712.48	Картометрический	0,1	-
63	418333.43	2232718.76	Картометрический	0,1	-
64	418268.74	2232718.59	Картометрический	0,1	-
65	418252.16	2232700.62	Картометрический	0,1	-
66	418270.46	2232694.46	Картометрический	0,1	-
67	418261.78	2232665.61	Картометрический	0,1	-
68	418260.39	2232665.94	Картометрический	0,1	-
69	418238.57	2232671.09	Картометрический	0,1	-
70	418231.71	2232672.20	Картометрический	0,1	-
71	418191.30	2232681.58	Картометрический	0,1	-
72	418200.96	2232712.15	Картометрический	0,1	-
73	418191.96	2232781.85	Картометрический	0,1	-
74	418143.84	2232768.46	Картометрический	0,1	-
75	418081.10	2232755.59	Картометрический	0,1	-

Страница 1092/3236, документ 573af594a40d0f29e616b139611b0587 подписан 01.09.2025, опубликован 01.09.2025 в сетевом издании "РАММЕДИА", тел. +7 (496) 463-12-67, ramnews.ru

Раздел 2

Сведения о местоположении границ объекта

Обозначение характерных точек границ	Координаты, м		Метод определения координат характерной точки	Средняя квадратическая погрешность положения характерной точки (Mt), м	Описание обозначения точки на местности (при наличии)
	X	Y			
1	2	3	4	5	6
76	418037.66	2232756.39	Картометрический	0,1	-
77	417995.83	2232758.81	Картометрический	0,1	-
78	417916.65	2232777.95	Картометрический	0,1	-
79	417893.84	2232782.69	Картометрический	0,1	-
80	417886.36	2232727.34	Картометрический	0,1	-
81	417884.52	2232704.00	Картометрический	0,1	-
82	417883.28	2232680.04	Картометрический	0,1	-
83	417882.15	2232668.10	Картометрический	0,1	-
84	417881.30	2232656.93	Картометрический	0,1	-
85	417880.00	2232639.10	Картометрический	0,1	-
86	417879.58	2232633.29	Картометрический	0,1	-
87	417877.80	2232609.65	Картометрический	0,1	-
88	417875.95	2232585.98	Картометрический	0,1	-
89	417874.12	2232562.96	Картометрический	0,1	-
90	417874.08	2232562.35	Картометрический	0,1	-
91	417872.12	2232532.72	Картометрический	0,1	-
92	417870.18	2232503.33	Картометрический	0,1	-
93	417867.94	2232476.08	Картометрический	0,1	-
94	417867.28	2232469.00	Картометрический	0,1	-
95	417854.53	2232469.79	Картометрический	0,1	-
96	417822.78	2232472.73	Картометрический	0,1	-
97	417795.27	2232474.90	Картометрический	0,1	-
98	417793.75	2232447.08	Картометрический	0,1	-
99	417781.11	2232446.82	Картометрический	0,1	-
100	417781.24	2232440.39	Картометрический	0,1	-
101	417779.19	2232402.97	Картометрический	0,1	-
102	417778.91	2232400.39	Картометрический	0,1	-
103	417778.02	2232374.97	Картометрический	0,1	-
104	417763.04	2232376.90	Картометрический	0,1	-
105	417755.60	2232372.99	Картометрический	0,1	-
106	417751.93	2232369.06	Картометрический	0,1	-
107	417690.39	2232427.23	Картометрический	0,1	-
108	417687.79	2232472.41	Картометрический	0,1	-
109	417690.44	2232475.22	Картометрический	0,1	-
110	417689.04	2232486.43	Картометрический	0,1	-
111	417697.27	2232485.52	Картометрический	0,1	-
112	417703.89	2232515.43	Картометрический	0,1	-
113	417705.53	2232521.27	Картометрический	0,1	-
114	417715.07	2232555.14	Картометрический	0,1	-
115	417715.85	2232562.85	Картометрический	0,1	-

Страница 1093/3236, документ 573af594a40d0f29e616b139611b0587 подписан 01.09.2025, опубликован 01.09.2025 в сетевом издании "РАММЕДИА", тел. +7 (496) 463-12-67, ramnews.ru

Раздел 2

Сведения о местоположении границ объекта

Обозначение характерных точек границ	Координаты, м		Метод определения координат характерной точки	Средняя квадратическая погрешность положения характерной точки (Mt), м	Описание обозначения точки на местности (при наличии)
	X	Y			
1	2	3	4	5	6
116	417717.01	2232574.43	Картометрический	0,1	-
117	417706.25	2232577.13	Картометрический	0,1	-
118	417688.49	2232579.49	Картометрический	0,1	-
119	417688.71	2232580.06	Картометрический	0,1	-
120	417677.32	2232580.98	Картометрический	0,1	-
121	417684.62	2232627.96	Картометрический	0,1	-
122	417704.49	2232656.16	Картометрический	0,1	-
123	417774.51	2232797.21	Картометрический	0,1	-
124	417777.72	2232795.84	Картометрический	0,1	-
125	417787.61	2232818.21	Картометрический	0,1	-
126	417806.80	2232814.11	Картометрический	0,1	-
127	417835.32	2232824.11	Картометрический	0,1	-
128	417836.69	2232829.97	Картометрический	0,1	-
129	417836.85	2232830.41	Картометрический	0,1	-
130	417954.35	2232807.54	Картометрический	0,1	-
131	418000.11	2232798.23	Картометрический	0,1	-
132	418060.24	2232787.08	Картометрический	0,1	-
133	418084.79	2232787.80	Картометрический	0,1	-
134	418127.73	2232797.89	Картометрический	0,1	-
135	418174.71	2232809.55	Картометрический	0,1	-
136	418309.89	2232850.75	Картометрический	0,1	-
137	418396.30	2232883.10	Картометрический	0,1	-
138	418513.82	2232927.72	Картометрический	0,1	-
139	418556.69	2232943.59	Картометрический	0,1	-
140	418585.26	2232955.94	Картометрический	0,1	-
141	418589.31	2232956.81	Картометрический	0,1	-
142	418597.21	2232960.71	Картометрический	0,1	-
143	418600.92	2232963.11	Картометрический	0,1	-
144	418589.87	2232976.39	Картометрический	0,1	-
145	418586.73	2232979.35	Картометрический	0,1	-
146	418526.13	2233057.08	Картометрический	0,1	-
147	418504.98	2233087.29	Картометрический	0,1	-
148	418501.03	2233084.79	Картометрический	0,1	-
149	418487.26	2233104.11	Картометрический	0,1	-
150	418464.15	2233138.66	Картометрический	0,1	-
151	418444.33	2233165.11	Картометрический	0,1	-
152	418451.60	2233167.02	Картометрический	0,1	-
153	418624.46	2233203.80	Картометрический	0,1	-
154	418729.08	2233226.06	Картометрический	0,1	-
1	418804.70	2233259.91	Картометрический	0,1	-

Страница 1094/3236, документ 573af594a40d0f29e616b139611b0587
подписан 01.09.2025, опубликован 01.09.2025 в сетевом
издании "РАММЕДИА", тел. +7 (496) 463-12-67, ramnews.ru

Раздел 2

Сведения о местоположении границ объекта

3. Сведения о характерных точках части (частей) границы объекта

Обозначение характерных точек границ	Координаты, м		Метод определения координат характерной точки	Средняя квадратическая погрешность положения характерной точки (Mt), м	Описание обозначения точки на местности (при наличии)
	X	Y			
1	2	3	4	5	6
-	-	-	-	-	-

Страница 1095/3236, документ 573af594a40d0f29e616b139611b0587 подписан 01.09.2025, опубликован 01.09.2025 в сетевом издании "РАММЕДИА", тел. +7 (496) 463-12-67, ramnews.ru

Раздел 3

Сведения о местоположении измененных (уточненных) границ объекта

1. Система координат -

2. Сведения о характерных точках границ объекта

Обозначение характерных точек границ	Существующие координаты, м		Измененные (уточненные) координаты, м		Метод определения координат характерной точки	Средняя квадратическая погрешность положения характерной точки (Mt), м	Описание обозначения точки на местности (при наличии)
	X	Y	X	Y			
1	2	3	4	5	6	7	8
-	-	-	-	-	-	-	

3. Сведения о характерных точках части (частей) границы объекта

Обозначение характерных точек границ	Существующие координаты, м		Измененные (уточненные) координаты, м		Метод определения координат характерной точки	Средняя квадратическая погрешность положения характерной точки (Mt), м	Описание обозначения точки на местности (при наличии)
	X	Y	X	Y			
1	2	3	4	5	6	7	8
-	-	-	-	-	-	-	

Страница 1096/3236, документ 573af594a40d0f29e616b139611b0587
подписан 01.09.2025, опубликован 01.09.2025 в сетевом
издании "РАММЕДИА", тел. +7 (496) 463-12-67, ramnews.ru

ГРАФИЧЕСКОЕ ОПИСАНИЕ
местоположения границ населенных пунктов, территориальных зон, особо охраняемых природных территорий, зон с особыми условиями использования территории

д. Аксёново

(наименование объекта, местоположение границ которого описано (далее - объект))

Раздел 1

Сведения об объекте

№ п/п	Характеристики объекта	Описание характеристик
1	2	3
1.	Местоположение объекта	Московская область, Раменский муниципальный округ
2.	Площадь объекта +/- величина погрешности определения площади (Р +/- Дельта Р)	905583 кв. м ± 333 кв. м
3.	Иные характеристики объекта	

Страница 1097/3236, документ 573af594a40d0f29e616b139611b0587 подписан 01.09.2025, опубликован 01.09.2025 в сетевом издании "РАММЕДИА", тел. +7 (496) 463-12-67, ramnews.ru

Раздел 2

Сведения о местоположении границ объекта

1. Система координат МСК-50, зона 2

2. Сведения о характерных точках границ объекта

Обозначение характерных точек границ	Координаты, м		Метод определения координат характерной точки	Средняя квадратическая погрешность положения характерной точки (Mt), м	Описание обозначения точки на местности (при наличии)
	X	Y			
1	2	3	4	5	6
1	460283.91	2234899.20	Картометрический	0,1	-
2	460281.67	2234896.58	Картометрический	0,1	-
3	460281.67	2234893.50	Картометрический	0,1	-
4	460278.33	2234886.83	Картометрический	0,1	-
5	460278.33	2234876.66	Картометрический	0,1	-
6	460276.94	2234870.80	Картометрический	0,1	-
7	460277.65	2234864.46	Картометрический	0,1	-
8	460294.57	2234863.71	Картометрический	0,1	-
9	460294.57	2234863.51	Картометрический	0,1	-
10	460305.15	2234863.25	Картометрический	0,1	-
11	460339.31	2234861.44	Картометрический	0,1	-
12	460361.87	2234860.81	Картометрический	0,1	-
13	460380.20	2234860.03	Картометрический	0,1	-
14	460384.16	2234859.97	Картометрический	0,1	-
15	460327.63	2234705.54	Картометрический	0,1	-
16	460245.47	2234566.69	Картометрический	0,1	-
17	460163.30	2234427.83	Картометрический	0,1	-
18	460123.36	2234371.25	Картометрический	0,1	-
19	460115.59	2234360.25	Картометрический	0,1	-
20	460111.88	2234361.93	Картометрический	0,1	-
21	460079.36	2234389.84	Картометрический	0,1	-
22	460042.34	2234421.60	Картометрический	0,1	-
23	460006.59	2234439.76	Картометрический	0,1	-
24	459919.41	2234402.34	Картометрический	0,1	-
25	459815.03	2234522.88	Картометрический	0,1	-
26	459330.98	2234588.09	Картометрический	0,1	-
27	459331.74	2234593.75	Картометрический	0,1	-
28	459306.68	2234639.95	Картометрический	0,1	-
29	459224.51	2234938.45	Картометрический	0,1	-
30	459211.53	2234943.08	Картометрический	0,1	-
31	459202.81	2234925.83	Картометрический	0,1	-
32	459191.78	2234951.82	Картометрический	0,1	-
33	459191.83	2234951.95	Картометрический	0,1	-
34	459208.83	2234987.80	Картометрический	0,1	-
35	459211.61	2234993.73	Картометрический	0,1	-

Страница 1098/3236, документ 573af594a40d0f29e616b139611b0587 подписан 01.09.2025, опубликован 01.09.2025 в сетевом издании "РАММЕДИА", тел. +7 (496) 463-12-67, ramnews.ru

Раздел 2

Сведения о местоположении границ объекта

Обозначение характерных точек границ	Координаты, м		Метод определения координат характерной точки	Средняя квадратическая погрешность положения характерной точки (Mt), м	Описание обозначения точки на местности (при наличии)
	X	Y			
1	2	3	4	5	6
36	459212.85	2234996.25	Картометрический	0,1	-
37	459213.72	2234999.19	Картометрический	0,1	-
38	459211.13	2235001.23	Картометрический	0,1	-
39	459209.63	2235003.78	Картометрический	0,1	-
40	459209.47	2235006.87	Картометрический	0,1	-
41	459215.00	2235011.71	Картометрический	0,1	-
42	459226.87	2235057.12	Картометрический	0,1	-
43	459224.94	2235057.64	Картометрический	0,1	-
44	459220.34	2235055.90	Картометрический	0,1	-
45	459210.50	2235064.70	Картометрический	0,1	-
46	459211.35	2235069.23	Картометрический	0,1	-
47	459224.18	2235073.01	Картометрический	0,1	-
48	459227.96	2235069.42	Картометрический	0,1	-
49	459229.94	2235068.87	Картометрический	0,1	-
50	459232.55	2235078.82	Картометрический	0,1	-
51	459229.54	2235151.11	Картометрический	0,1	-
52	459266.83	2235168.01	Картометрический	0,1	-
53	459592.72	2235360.04	Картометрический	0,1	-
54	459668.32	2235400.51	Картометрический	0,1	-
55	459675.77	2235408.64	Картометрический	0,1	-
56	459744.65	2235444.91	Картометрический	0,1	-
57	459843.10	2235526.22	Картометрический	0,1	-
58	460017.89	2235621.21	Картометрический	0,1	-
59	460077.86	2235501.91	Картометрический	0,1	-
60	460143.67	2235385.32	Картометрический	0,1	-
61	460160.62	2235345.05	Картометрический	0,1	-
62	460174.83	2235301.11	Картометрический	0,1	-
63	460246.50	2235101.45	Картометрический	0,1	-
64	460291.65	2234997.20	Картометрический	0,1	-
65	460281.15	2234943.30	Картометрический	0,1	-
66	460284.26	2234909.43	Картометрический	0,1	-
1	460283.91	2234899.20	Картометрический	0,1	-

Страница 1099/3236, документ 573af594a40d0f29e616b139611b0587
подписан 01.09.2025, опубликован 01.09.2025 в сетевом
издании "РАММЕДИА", тел. +7 (496) 463-12-67, ramnews.ru

Раздел 2

Сведения о местоположении границ объекта

3. Сведения о характерных точках части (частей) границы объекта

Обозначение характерных точек границ	Координаты, м		Метод определения координат характерной точки	Средняя квадратическая погрешность положения характерной точки (Mt), м	Описание обозначения точки на местности (при наличии)
	X	Y			
1	2	3	4	5	6
-	-	-	-	-	-

Страница 1100/3236, документ 573af594a40d0f29e616b139611b0587
подписан 01.09.2025, опубликован 01.09.2025 в сетевом
издании "РАММЕДИА", тел. +7 (496) 463-12-67, ramnews.ru

Раздел 3

Сведения о местоположении измененных (уточненных) границ объекта

1. Система координат -

2. Сведения о характерных точках границ объекта

Обозначение характерных точек границ	Существующие координаты, м		Измененные (уточненные) координаты, м		Метод определения координат характерной точки	Средняя квадратическая погрешность положения характерной точки (Mt), м	Описание обозначения точки на местности (при наличии)
	X	Y	X	Y			
1	2	3	4	5	6	7	8
-	-	-	-	-	-	-	

3. Сведения о характерных точках части (частей) границы объекта

Обозначение характерных точек границ	Существующие координаты, м		Измененные (уточненные) координаты, м		Метод определения координат характерной точки	Средняя квадратическая погрешность положения характерной точки (Mt), м	Описание обозначения точки на местности (при наличии)
	X	Y	X	Y			
1	2	3	4	5	6	7	8
-	-	-	-	-	-	-	

Страница 1101/3236, документ 573af594a40d0f29e616b139611b0587
подписан 01.09.2025, опубликован 01.09.2025 в сетевом
издании "РАММЕДИА", тел. +7 (496) 463-12-67, ramnews.ru

ГРАФИЧЕСКОЕ ОПИСАНИЕ
местоположения границ населенных пунктов, территориальных зон, особо охраняемых природных территорий, зон с особыми условиями использования территории

д. Амирово

(наименование объекта, местоположение границ которого описано (далее - объект))

Раздел 1

Сведения об объекте

№ п/п	Характеристики объекта	Описание характеристик
1	2	3
1.	Местоположение объекта	Московская область, Раменский муниципальный округ
2.	Площадь объекта +/- величина погрешности определения площади (Р +/- Дельта Р)	368126 кв. м ± 212 кв. м
3.	Иные характеристики объекта	

Страница 1102/3236, документ 573af594a40d0f29e616b139611b0587 подписан 01.09.2025, опубликован 01.09.2025 в сетевом издании "РАММЕДИА", тел. +7 (496) 463-12-67, ramnews.ru

Раздел 2

Сведения о местоположении границ объекта

1. Система координат МСК-50, зона 2

2. Сведения о характерных точках границ объекта

Обозначение характерных точек границ	Координаты, м		Метод определения координат характерной точки	Средняя квадратическая погрешность положения характерной точки (Mt), м	Описание обозначения точки на местности (при наличии)
	X	Y			
1	2	3	4	5	6
1	418918.36	2238574.71	Картометрический	0,1	-
2	418921.34	2238589.42	Картометрический	0,1	-
3	418945.49	2238768.11	Картометрический	0,1	-
4	418973.47	2238972.99	Картометрический	0,1	-
5	418967.48	2239285.68	Картометрический	0,1	-
6	418939.52	2239441.26	Картометрический	0,1	-
7	418917.65	2239466.70	Картометрический	0,1	-
8	418917.00	2239467.51	Картометрический	0,1	-
9	418905.13	2239481.79	Картометрический	0,1	-
10	418890.77	2239499.08	Картометрический	0,1	-
11	418875.17	2239517.84	Картометрический	0,1	-
12	418845.79	2239542.85	Картометрический	0,1	-
13	418836.69	2239544.31	Картометрический	0,1	-
14	418837.46	2239549.28	Картометрический	0,1	-
15	418830.12	2239550.16	Картометрический	0,1	-
16	418808.89	2239553.14	Картометрический	0,1	-
17	418802.60	2239553.53	Картометрический	0,1	-
18	418802.09	2239549.84	Картометрический	0,1	-
19	418763.68	2239555.85	Картометрический	0,1	-
20	418758.75	2239526.82	Картометрический	0,1	-
21	418735.95	2239468.72	Картометрический	0,1	-
22	418706.04	2239405.43	Картометрический	0,1	-
23	418654.83	2239338.04	Картометрический	0,1	-
24	418572.01	2239288.46	Картометрический	0,1	-
25	418524.52	2239278.79	Картометрический	0,1	-
26	418484.24	2239262.63	Картометрический	0,1	-
27	418482.10	2239260.52	Картометрический	0,1	-
28	418460.16	2239212.27	Картометрический	0,1	-
29	418526.75	2239225.66	Картометрический	0,1	-
30	418525.65	2239192.26	Картометрический	0,1	-
31	418528.94	2239153.51	Картометрический	0,1	-
32	418531.43	2239121.04	Картометрический	0,1	-
33	418531.87	2239098.05	Картометрический	0,1	-
34	418517.38	2239000.65	Картометрический	0,1	-
35	418505.30	2238942.77	Картометрический	0,1	-

Страница 1103/3236, документ 573af594a40d0f29e616b139611b0587 подписан 01.09.2025, опубликован 01.09.2025 в сетевом издании "РАММЕДИА", тел. +7 (496) 463-12-67, ramnews.ru

Раздел 2

Сведения о местоположении границ объекта

Обозначение характерных точек границ	Координаты, м		Метод определения координат характерной точки	Средняя квадратическая погрешность положения характерной точки (Mt), м	Описание обозначения точки на местности (при наличии)
	X	Y			
1	2	3	4	5	6
36	418489.14	2238945.97	Картометрический	0,1	-
37	418487.17	2238926.05	Картометрический	0,1	-
38	418502.70	2238922.99	Картометрический	0,1	-
39	418496.88	2238836.34	Картометрический	0,1	-
40	418499.04	2238816.30	Картометрический	0,1	-
41	418503.10	2238743.34	Картометрический	0,1	-
42	418512.23	2238668.22	Картометрический	0,1	-
43	418491.24	2238601.43	Картометрический	0,1	-
44	418697.83	2238616.74	Картометрический	0,1	-
45	418695.83	2238601.67	Картометрический	0,1	-
46	418777.70	2238604.43	Картометрический	0,1	-
47	418887.01	2238585.97	Картометрический	0,1	-
1	418918.36	2238574.71	Картометрический	0,1	-

3. Сведения о характерных точках части (частей) границы объекта

Обозначение характерных точек границ	Координаты, м		Метод определения координат характерной точки	Средняя квадратическая погрешность положения характерной точки (Mt), м	Описание обозначения точки на местности (при наличии)
	X	Y			
1	2	3	4	5	6
-	-	-	-	-	-

Страница 1104/3236, документ 573af594a40d0f29e616b139611b0587
подписан 01.09.2025, опубликован 01.09.2025 в сетевом
издании "РАММЕДИА", тел. +7 (496) 463-12-67, ramnews.ru

Раздел 3

Сведения о местоположении измененных (уточненных) границ объекта

1. Система координат -

2. Сведения о характерных точках границ объекта

Обозначение характерных точек границ	Существующие координаты, м		Измененные (уточненные) координаты, м		Метод определения координат характерной точки	Средняя квадратическая погрешность положения характерной точки (Mt), м	Описание обозначения точки на местности (при наличии)
	X	Y	X	Y			
1	2	3	4	5	6	7	8
-	-	-	-	-	-	-	

3. Сведения о характерных точках части (частей) границы объекта

Обозначение характерных точек границ	Существующие координаты, м		Измененные (уточненные) координаты, м		Метод определения координат характерной точки	Средняя квадратическая погрешность положения характерной точки (Mt), м	Описание обозначения точки на местности (при наличии)
	X	Y	X	Y			
1	2	3	4	5	6	7	8
-	-	-	-	-	-	-	

Страница 1105/3236, документ 573af594a40d0f29e616b139611b0587
подписан 01.09.2025, опубликован 01.09.2025 в сетевом
издании "РАММЕДИА", тел. +7 (496) 463-12-67, ramnews.ru

ГРАФИЧЕСКОЕ ОПИСАНИЕ
местоположения границ населенных пунктов, территориальных зон, особо охраняемых природных территорий, зон с особыми условиями использования территории

д. Антоново

(наименование объекта, местоположение границ которого описано (далее - объект))

Раздел 1

Сведения об объекте

№ п/п	Характеристики объекта	Описание характеристик
1	2	3
1.	Местоположение объекта	Московская область, Раменский муниципальный округ
2.	Площадь объекта +/- величина погрешности определения площади (Р +/- Дельта Р)	1557596 кв. м ± 437 кв. м
3.	Иные характеристики объекта	

Страница 1106/3236, документ 573af594a40d0f29e616b139611b0587 подписан 01.09.2025, опубликован 01.09.2025 в сетевом издании "РАММЕДИА", тел. +7 (496) 463-12-67, ramnews.ru

Раздел 2

Сведения о местоположении границ объекта

1. Система координат МСК-50, зона 2

2. Сведения о характерных точках границ объекта

Обозначение характерных точек границ	Координаты, м		Метод определения координат характерной точки	Средняя квадратическая погрешность положения характерной точки (Mt), м	Описание обозначения точки на местности (при наличии)
	X	Y			
1	2	3	4	5	6
1	448985.04	2255800.97	Картометрический	0,1	-
2	448871.95	2255744.21	Картометрический	0,1	-
3	448899.54	2255701.93	Картометрический	0,1	-
4	448843.27	2255650.02	Картометрический	0,1	-
5	448823.78	2255678.29	Картометрический	0,1	-
6	448816.12	2255690.11	Картометрический	0,1	-
7	448807.57	2255685.67	Картометрический	0,1	-
8	448795.19	2255680.31	Картометрический	0,1	-
9	448786.29	2255675.92	Картометрический	0,1	-
10	448781.56	2255674.11	Картометрический	0,1	-
11	448768.11	2255704.02	Картометрический	0,1	-
12	448587.10	2255634.47	Картометрический	0,1	-
13	448587.05	2255635.52	Картометрический	0,1	-
14	448567.01	2255662.33	Картометрический	0,1	-
15	448529.12	2255688.61	Картометрический	0,1	-
16	448508.19	2255697.93	Картометрический	0,1	-
17	448514.12	2255675.47	Картометрический	0,1	-
18	448512.60	2255671.41	Картометрический	0,1	-
19	448509.65	2255667.90	Картометрический	0,1	-
20	448486.35	2255647.28	Картометрический	0,1	-
21	448489.30	2255641.90	Картометрический	0,1	-
22	448471.56	2255632.32	Картометрический	0,1	-
23	448470.74	2255634.05	Картометрический	0,1	-
24	448433.81	2255605.30	Картометрический	0,1	-
25	448355.38	2255568.30	Картометрический	0,1	-
26	448295.70	2255538.91	Картометрический	0,1	-
27	448265.92	2255513.09	Картометрический	0,1	-
28	448253.96	2255488.16	Картометрический	0,1	-
29	448250.95	2255484.42	Картометрический	0,1	-
30	448221.39	2255435.10	Картометрический	0,1	-
31	448220.83	2255434.48	Картометрический	0,1	-
32	448203.10	2255417.79	Картометрический	0,1	-
33	448162.09	2255400.41	Картометрический	0,1	-
34	448097.50	2255375.45	Картометрический	0,1	-
35	448061.01	2255350.94	Картометрический	0,1	-

Страница 1107/3236, документ 573af594a40d0f29e616b139611b0587 подписан 01.09.2025, опубликован 01.09.2025 в сетевом издании "РАММЕДИА", тел. +7 (496) 463-12-67, ramnews.ru

Раздел 2

Сведения о местоположении границ объекта

Обозначение характерных точек границ	Координаты, м		Метод определения координат характерной точки	Средняя квадратическая погрешность положения характерной точки (Mt), м	Описание обозначения точки на местности (при наличии)
	X	Y			
1	2	3	4	5	6
36	448058.85	2255348.66	Картометрический	0,1	-
37	447982.82	2255333.15	Картометрический	0,1	-
38	447985.36	2255338.20	Картометрический	0,1	-
39	447914.06	2255319.12	Картометрический	0,1	-
40	447892.43	2255314.71	Картометрический	0,1	-
41	447850.23	2255302.04	Картометрический	0,1	-
42	447759.86	2255277.86	Картометрический	0,1	-
43	447708.92	2255352.19	Картометрический	0,1	-
44	447693.73	2255504.34	Картометрический	0,1	-
45	447781.83	2255541.80	Картометрический	0,1	-
46	447879.33	2255594.90	Картометрический	0,1	-
47	448145.44	2255650.21	Картометрический	0,1	-
48	448212.50	2255664.15	Картометрический	0,1	-
49	448238.19	2255671.30	Картометрический	0,1	-
50	448238.26	2255671.33	Картометрический	0,1	-
51	448242.59	2255673.26	Картометрический	0,1	-
52	448242.90	2255672.62	Картометрический	0,1	-
53	448257.96	2255676.82	Картометрический	0,1	-
54	448280.58	2255719.50	Картометрический	0,1	-
55	448277.92	2255786.44	Картометрический	0,1	-
56	448343.89	2255816.96	Картометрический	0,1	-
57	448315.65	2255880.68	Картометрический	0,1	-
58	448321.08	2255946.31	Картометрический	0,1	-
59	448321.08	2255946.32	Картометрический	0,1	-
60	448245.43	2256077.81	Картометрический	0,1	-
61	448244.10	2256079.53	Картометрический	0,1	-
62	448209.18	2256139.97	Картометрический	0,1	-
63	448191.91	2256152.36	Картометрический	0,1	-
64	448281.92	2256215.03	Картометрический	0,1	-
65	448408.33	2256251.97	Картометрический	0,1	-
66	448493.17	2256274.56	Картометрический	0,1	-
67	448488.00	2256303.00	Картометрический	0,1	-
68	448469.74	2256480.82	Картометрический	0,1	-
69	448484.58	2256483.42	Картометрический	0,1	-
70	448616.21	2256506.57	Картометрический	0,1	-
71	448614.32	2256525.64	Картометрический	0,1	-
72	448609.41	2256555.87	Картометрический	0,1	-
73	448603.79	2256586.09	Картометрический	0,1	-
74	448602.97	2256590.58	Картометрический	0,1	-
75	448612.31	2256592.02	Картометрический	0,1	-

Страница 1108/3236, документ 573af594a40d0f29e616b139611b0587 подписан 01.09.2025, опубликован 01.09.2025 в сетевом издании "РАММЕДИА", тел. +7 (496) 463-12-67, ramnews.ru

Раздел 2

Сведения о местоположении границ объекта

Обозначение характерных точек границ	Координаты, м		Метод определения координат характерной точки	Средняя квадратическая погрешность положения характерной точки (Mt), м	Описание обозначения точки на местности (при наличии)
	X	Y			
1	2	3	4	5	6
76	448613.75	2256592.44	Картометрический	0,1	-
77	448611.10	2256607.10	Картометрический	0,1	-
78	448623.11	2256610.08	Картометрический	0,1	-
79	448630.19	2256611.24	Картометрический	0,1	-
80	448657.26	2256616.31	Картометрический	0,1	-
81	448665.25	2256617.63	Картометрический	0,1	-
82	448669.73	2256618.43	Картометрический	0,1	-
83	448742.09	2256633.89	Картометрический	0,1	-
84	448752.37	2256638.25	Картометрический	0,1	-
85	448703.68	2256956.08	Картометрический	0,1	-
86	448791.80	2256970.41	Картометрический	0,1	-
87	448760.77	2257122.89	Картометрический	0,1	-
88	448815.87	2257133.13	Картометрический	0,1	-
89	449435.35	2257234.98	Картометрический	0,1	-
90	449437.98	2257157.62	Картометрический	0,1	-
91	449438.93	2257128.53	Картометрический	0,1	-
92	449441.14	2257061.69	Картометрический	0,1	-
93	449442.65	2257016.14	Картометрический	0,1	-
94	449449.07	2256742.34	Картометрический	0,1	-
95	449503.77	2256690.32	Картометрический	0,1	-
96	449519.39	2256688.94	Картометрический	0,1	-
97	449526.93	2256687.10	Картометрический	0,1	-
98	449750.40	2256589.35	Картометрический	0,1	-
99	449801.14	2256565.98	Картометрический	0,1	-
100	449850.45	2256571.35	Картометрический	0,1	-
101	449899.24	2256506.13	Картометрический	0,1	-
102	449927.53	2256445.14	Картометрический	0,1	-
103	449961.97	2256329.10	Картометрический	0,1	-
104	449963.82	2256224.03	Картометрический	0,1	-
105	449992.25	2256224.18	Картометрический	0,1	-
106	449992.30	2256216.23	Картометрический	0,1	-
107	450014.94	2256216.36	Картометрический	0,1	-
108	450046.50	2256215.95	Картометрический	0,1	-
109	450149.14	2256212.73	Картометрический	0,1	-
110	450188.05	2256209.54	Картометрический	0,1	-
111	450194.70	2256284.97	Картометрический	0,1	-
112	450189.72	2256286.76	Картометрический	0,1	-
113	450191.82	2256319.18	Картометрический	0,1	-
114	450197.30	2256318.71	Картометрический	0,1	-
115	450203.99	2256318.00	Картометрический	0,1	-

Страница 1109/3236, документ 573af594a40d0f29e616b139611b0587 подписан 01.09.2025, опубликован 01.09.2025 в сетевом издании "РАММЕДИА", тел. +7 (496) 463-12-67, ramnews.ru

Раздел 2

Сведения о местоположении границ объекта

Обозначение характерных точек границ	Координаты, м		Метод определения координат характерной точки	Средняя квадратическая погрешность положения характерной точки (Mt), м	Описание обозначения точки на местности (при наличии)
	X	Y			
1	2	3	4	5	6
116	450206.26	2256317.76	Картометрический	0,1	-
117	450205.81	2256306.02	Картометрический	0,1	-
118	450195.97	2256201.28	Картометрический	0,1	-
119	450148.71	2256205.16	Картометрический	0,1	-
120	450046.33	2256208.37	Картометрический	0,1	-
121	450014.84	2256208.78	Картометрический	0,1	-
122	450014.68	2256195.96	Картометрический	0,1	-
123	449992.38	2256196.25	Картометрический	0,1	-
124	449964.27	2256196.09	Картометрический	0,1	-
125	449866.74	2256195.54	Картометрический	0,1	-
126	449640.25	2256197.05	Картометрический	0,1	-
127	449411.81	2256187.48	Картометрический	0,1	-
128	449176.46	2256157.67	Картометрический	0,1	-
129	449053.35	2256140.68	Картометрический	0,1	-
130	449019.36	2256142.48	Картометрический	0,1	-
131	449077.11	2255969.91	Картометрический	0,1	-
132	449070.05	2255968.88	Картометрический	0,1	-
133	448941.07	2255925.76	Картометрический	0,1	-
1	448985.04	2255800.97	Картометрический	0,1	-

3. Сведения о характерных точках части (частей) границы объекта

Обозначение характерных точек границ	Координаты, м		Метод определения координат характерной точки	Средняя квадратическая погрешность положения характерной точки (Mt), м	Описание обозначения точки на местности (при наличии)
	X	Y			
1	2	3	4	5	6
-	-	-	-	-	-

Страница 1110/3236, документ 573af594a40d0f29e616b139611b0587 подписан 01.09.2025, опубликован 01.09.2025 в сетевом издании "РАММЕДИА", тел. +7 (496) 463-12-67, ramnews.ru

Раздел 3

Сведения о местоположении измененных (уточненных) границ объекта

1. Система координат -

2. Сведения о характерных точках границ объекта

Обозначение характерных точек границ	Существующие координаты, м		Измененные (уточненные) координаты, м		Метод определения координат характерной точки	Средняя квадратическая погрешность положения характерной точки (Mt), м	Описание обозначения точки на местности (при наличии)
	X	Y	X	Y			
1	2	3	4	5	6	7	8
-	-	-	-	-	-	-	

3. Сведения о характерных точках части (частей) границы объекта

Обозначение характерных точек границ	Существующие координаты, м		Измененные (уточненные) координаты, м		Метод определения координат характерной точки	Средняя квадратическая погрешность положения характерной точки (Mt), м	Описание обозначения точки на местности (при наличии)
	X	Y	X	Y			
1	2	3	4	5	6	7	8
-	-	-	-	-	-	-	

Страница 1111/3236, документ 573af594a40d0f29e616b139611b0587
подписан 01.09.2025, опубликован 01.09.2025 в сетевом
издании "РАММЕДИА", тел. +7 (496) 463-12-67, ramnews.ru

ГРАФИЧЕСКОЕ ОПИСАНИЕ
местоположения границ населенных пунктов, территориальных зон, особо охраняемых природных территорий, зон с особыми условиями использования территории

д. Апариха

(наименование объекта, местоположение границ которого описано (далее - объект))

Раздел 1

Сведения об объекте

№ п/п	Характеристики объекта	Описание характеристик
1	2	3
1.	Местоположение объекта	Московская область, Раменский муниципальный округ
2.	Площадь объекта +/- величина погрешности определения площади (Р +/- Дельта Р)	108781 кв. м ± 115 кв. м
3.	Иные характеристики объекта	

Страница 1112/3236, документ 573af594a40d0f29e616b139611b0587 подписан 01.09.2025, опубликован 01.09.2025 в сетевом издании "РАММЕДИА", тел. +7 (496) 463-12-67, ramnews.ru

Раздел 2

Сведения о местоположении границ объекта

1. Система координат МСК-50, зона 2

2. Сведения о характерных точках границ объекта

Обозначение характерных точек границ	Координаты, м		Метод определения координат характерной точки	Средняя квадратическая погрешность положения характерной точки (Mt), м	Описание обозначения точки на местности (при наличии)
	X	Y			
1	2	3	4	5	6
1	456363.69	2226205.59	Картометрический	0,1	-
2	456372.67	2226201.26	Картометрический	0,1	-
3	456372.67	2226200.67	Картометрический	0,1	-
4	456385.04	2226174.59	Картометрический	0,1	-
5	456385.64	2226173.24	Картометрический	0,1	-
6	456397.99	2226145.89	Картометрический	0,1	-
7	456401.12	2226138.94	Картометрический	0,1	-
8	456418.74	2226114.89	Картометрический	0,1	-
9	456426.90	2226098.73	Картометрический	0,1	-
10	456405.61	2226049.87	Картометрический	0,1	-
11	456385.44	2226003.57	Картометрический	0,1	-
12	456383.87	2225999.86	Картометрический	0,1	-
13	456366.70	2225961.53	Картометрический	0,1	-
14	456365.42	2225956.23	Картометрический	0,1	-
15	456341.88	2225924.15	Картометрический	0,1	-
16	456329.03	2225894.76	Картометрический	0,1	-
17	456326.59	2225889.14	Картометрический	0,1	-
18	456321.89	2225878.87	Картометрический	0,1	-
19	456315.21	2225862.70	Картометрический	0,1	-
20	456309.18	2225845.95	Картометрический	0,1	-
21	456309.77	2225845.70	Картометрический	0,1	-
22	456305.61	2225836.39	Картометрический	0,1	-
23	456316.10	2225834.69	Картометрический	0,1	-
24	456363.19	2225816.04	Картометрический	0,1	-
25	456363.89	2225813.08	Картометрический	0,1	-
26	456346.68	2225776.93	Картометрический	0,1	-
27	456340.20	2225779.03	Картометрический	0,1	-
28	456335.82	2225780.43	Картометрический	0,1	-
29	456335.04	2225781.48	Картометрический	0,1	-
30	456329.44	2225762.65	Картометрический	0,1	-
31	456319.63	2225743.48	Картометрический	0,1	-
32	456308.45	2225699.39	Картометрический	0,1	-
33	456308.20	2225698.29	Картометрический	0,1	-
34	456307.85	2225697.03	Картометрический	0,1	-
35	456302.47	2225677.65	Картометрический	0,1	-

Страница 1113/3236, документ 573af594a40d0f29e616b139611b0587 подписан 01.09.2025, опубликован 01.09.2025 в сетевом издании "РАММЕДИА", тел. +7 (496) 463-12-67, ramnews.ru

Раздел 2

Сведения о местоположении границ объекта

Обозначение характерных точек границ	Координаты, м		Метод определения координат характерной точки	Средняя квадратическая погрешность положения характерной точки (Mt), м	Описание обозначения точки на местности (при наличии)
	X	Y			
1	2	3	4	5	6
36	456297.09	2225658.27	Картометрический	0,1	-
37	456277.32	2225666.07	Картометрический	0,1	-
38	456194.53	2225700.69	Картометрический	0,1	-
39	456192.60	2225694.03	Картометрический	0,1	-
40	456180.44	2225659.30	Картометрический	0,1	-
41	456138.78	2225672.16	Картометрический	0,1	-
42	456145.61	2225695.27	Картометрический	0,1	-
43	456149.44	2225708.15	Картометрический	0,1	-
44	456152.41	2225718.41	Картометрический	0,1	-
45	456032.05	2225759.23	Картометрический	0,1	-
46	456016.53	2225709.08	Картометрический	0,1	-
47	456015.08	2225705.08	Картометрический	0,1	-
48	456010.22	2225706.56	Картометрический	0,1	-
49	455945.53	2225726.18	Картометрический	0,1	-
50	455935.22	2225729.71	Картометрический	0,1	-
51	455907.10	2225643.64	Картометрический	0,1	-
52	455895.03	2225611.97	Картометрический	0,1	-
53	455889.14	2225614.45	Картометрический	0,1	-
54	455887.60	2225614.99	Картометрический	0,1	-
55	455888.23	2225616.61	Картометрический	0,1	-
56	455889.22	2225618.79	Картометрический	0,1	-
57	455864.98	2225626.88	Картометрический	0,1	-
58	455841.35	2225633.40	Картометрический	0,1	-
59	455840.21	2225630.25	Картометрический	0,1	-
60	455819.90	2225635.06	Картометрический	0,1	-
61	455820.50	2225674.23	Картометрический	0,1	-
62	455829.96	2225720.18	Картометрический	0,1	-
63	455830.14	2225721.37	Картометрический	0,1	-
64	455830.98	2225725.18	Картометрический	0,1	-
65	455814.02	2225774.64	Картометрический	0,1	-
66	455821.98	2225794.86	Картометрический	0,1	-
67	455834.61	2225826.96	Картометрический	0,1	-
68	455837.89	2225834.92	Картометрический	0,1	-
69	455840.40	2225842.21	Картометрический	0,1	-
70	455885.10	2225827.75	Картометрический	0,1	-
71	455897.08	2225823.79	Картометрический	0,1	-
72	455900.50	2225822.66	Картометрический	0,1	-
73	455903.88	2225835.00	Картометрический	0,1	-
74	455913.68	2225861.93	Картометрический	0,1	-
75	455932.26	2225911.90	Картометрический	0,1	-

Страница 1114/3236, документ 573af594a40d0f29e616b139611b0587 подписан 01.09.2025, опубликован 01.09.2025 в сетевом издании "РАММЕДИА", тел. +7 (496) 463-12-67, ramnews.ru

Раздел 2

Сведения о местоположении границ объекта

Обозначение характерных точек границ	Координаты, м		Метод определения координат характерной точки	Средняя квадратическая погрешность положения характерной точки (Mt), м	Описание обозначения точки на местности (при наличии)
	X	Y			
1	2	3	4	5	6
76	455988.03	2225891.60	Картометрический	0,1	-
77	456021.43	2225879.72	Картометрический	0,1	-
78	456050.24	2225869.31	Картометрический	0,1	-
79	456183.28	2225821.25	Картометрический	0,1	-
80	456200.28	2225815.11	Картометрический	0,1	-
81	456217.86	2225808.76	Картометрический	0,1	-
82	456236.86	2225801.89	Картометрический	0,1	-
83	456248.30	2225829.09	Картометрический	0,1	-
84	456283.79	2225913.38	Картометрический	0,1	-
85	456295.70	2225941.83	Картометрический	0,1	-
86	456279.81	2225952.11	Картометрический	0,1	-
87	456256.07	2225967.46	Картометрический	0,1	-
88	456271.18	2226010.22	Картометрический	0,1	-
89	456277.90	2226029.24	Картометрический	0,1	-
90	456278.40	2226030.66	Картометрический	0,1	-
91	456292.22	2226065.36	Картометрический	0,1	-
92	456346.30	2226191.05	Картометрический	0,1	-
93	456330.05	2226137.34	Картометрический	0,1	-
94	456332.19	2226136.53	Картометрический	0,1	-
95	456360.40	2226189.43	Картометрический	0,1	-
96	456356.21	2226191.31	Картометрический	0,1	-
1	456363.69	2226205.59	Картометрический	0,1	-
97	456392.13	2226133.46	Картометрический	0,1	-
98	456383.85	2226128.42	Картометрический	0,1	-
99	456362.68	2226111.93	Картометрический	0,1	-
100	456357.48	2226113.56	Картометрический	0,1	-
101	456347.02	2226086.22	Картометрический	0,1	-
102	456351.55	2226083.83	Картометрический	0,1	-
103	456345.86	2226074.43	Картометрический	0,1	-
104	456350.56	2226072.53	Картометрический	0,1	-
105	456362.65	2226100.31	Картометрический	0,1	-
106	456402.73	2226110.73	Картометрический	0,1	-
97	456392.13	2226133.46	Картометрический	0,1	-
107	456321.22	2226097.30	Картометрический	0,1	-
108	456315.71	2226099.71	Картометрический	0,1	-
109	456294.88	2226037.50	Картометрический	0,1	-
110	456296.08	2226036.99	Картометрический	0,1	-
107	456321.22	2226097.30	Картометрический	0,1	-

Страница 1115/3236, документ 573af594a40d0f29e616b139611b0587
подписан 01.09.2025, опубликован 01.09.2025 в сетевом
издании "РАММЕДИА", тел. +7 (496) 463-12-67, ramnews.ru

Раздел 2

Сведения о местоположении границ объекта

3. Сведения о характерных точках части (частей) границы объекта

Обозначение характерных точек границ	Координаты, м		Метод определения координат характерной точки	Средняя квадратическая погрешность положения характерной точки (Mt), м	Описание обозначения точки на местности (при наличии)
	X	Y			
1	2	3	4	5	6
-	-	-	-	-	-

Страница 1116/3236, документ 573af594a40d0f29e616b139611b0587 подписан 01.09.2025, опубликован 01.09.2025 в сетевом издании "РАММЕДИА", тел. +7 (496) 463-12-67, ramnews.ru

Раздел 3

Сведения о местоположении измененных (уточненных) границ объекта

1. Система координат -

2. Сведения о характерных точках границ объекта

Обозначение характерных точек границ	Существующие координаты, м		Измененные (уточненные) координаты, м		Метод определения координат характерной точки	Средняя квадратическая погрешность положения характерной точки (Mt), м	Описание обозначения точки на местности (при наличии)
	X	Y	X	Y			
1	2	3	4	5	6	7	8
-	-	-	-	-	-	-	

3. Сведения о характерных точках части (частей) границы объекта

Обозначение характерных точек границ	Существующие координаты, м		Измененные (уточненные) координаты, м		Метод определения координат характерной точки	Средняя квадратическая погрешность положения характерной точки (Mt), м	Описание обозначения точки на местности (при наличии)
	X	Y	X	Y			
1	2	3	4	5	6	7	8
-	-	-	-	-	-	-	

Страница 1117/3236, документ 573af594a40d0f29e616b139611b0587
подписан 01.09.2025, опубликован 01.09.2025 в сетевом
издании "РАММЕДИА", тел. +7 (496) 463-12-67, ramnews.ru

ГРАФИЧЕСКОЕ ОПИСАНИЕ
местоположения границ населенных пунктов, территориальных зон, особо охраняемых природных территорий, зон с особыми условиями использования территории

д. Аргуново

(наименование объекта, местоположение границ которого описано (далее - объект))

Раздел 1

Сведения об объекте

№ п/п	Характеристики объекта	Описание характеристик
1	2	3
1.	Местоположение объекта	Московская область, Раменский муниципальный округ
2.	Площадь объекта +/- величина погрешности определения площади (Р +/- Дельта Р)	592330 кв. м ± 269 кв. м
3.	Иные характеристики объекта	

Страница 1118/3236, документ 573af594a40d0f29e616b139611b0587 подписан 01.09.2025, опубликован 01.09.2025 в сетевом издании "РАММЕДИА", тел. +7 (496) 463-12-67, ramnews.ru

Раздел 2

Сведения о местоположении границ объекта

1. Система координат МСК-50, зона 2

2. Сведения о характерных точках границ объекта

Обозначение характерных точек границ	Координаты, м		Метод определения координат характерной точки	Средняя квадратическая погрешность положения характерной точки (Mt), м	Описание обозначения точки на местности (при наличии)
	X	Y			
1	2	3	4	5	6
1	416414.21	2245187.86	Картометрический	0,1	-
2	416445.07	2245208.86	Картометрический	0,1	-
3	416460.60	2245257.33	Картометрический	0,1	-
4	416483.41	2245328.56	Картометрический	0,1	-
5	416530.33	2245475.01	Картометрический	0,1	-
6	416389.34	2245504.12	Картометрический	0,1	-
7	416365.40	2245498.46	Картометрический	0,1	-
8	416332.02	2245490.55	Картометрический	0,1	-
9	416254.14	2245439.02	Картометрический	0,1	-
10	416272.46	2245389.31	Картометрический	0,1	-
11	416304.71	2245301.80	Картометрический	0,1	-
12	416360.23	2245151.13	Картометрический	0,1	-
1	416414.21	2245187.86	Картометрический	0,1	-
13	416057.75	2243901.87	Картометрический	0,1	-
14	416076.15	2243941.87	Картометрический	0,1	-
15	416111.24	2243974.51	Картометрический	0,1	-
16	416133.56	2243995.18	Картометрический	0,1	-
17	416147.12	2244027.57	Картометрический	0,1	-
18	416157.51	2244054.55	Картометрический	0,1	-
19	416204.97	2244127.09	Картометрический	0,1	-
20	416231.58	2244156.89	Картометрический	0,1	-
21	416292.82	2244237.63	Картометрический	0,1	-
22	416286.33	2244271.96	Картометрический	0,1	-
23	416313.15	2244320.10	Картометрический	0,1	-
24	416343.69	2244375.88	Картометрический	0,1	-
25	416394.84	2244418.71	Картометрический	0,1	-
26	416429.80	2244442.58	Картометрический	0,1	-
27	416467.06	2244468.83	Картометрический	0,1	-
28	416513.70	2244497.53	Картометрический	0,1	-
29	416560.70	2244500.43	Картометрический	0,1	-
30	416579.20	2244524.11	Картометрический	0,1	-
31	416581.26	2244545.25	Картометрический	0,1	-
32	416554.61	2244601.26	Картометрический	0,1	-
33	416527.09	2244656.38	Картометрический	0,1	-
34	416549.08	2244689.11	Картометрический	0,1	-

Страница 1119/3236, документ 573af594a40d0f29e616b139611b0587 подписан 01.09.2025, опубликован 01.09.2025 в сетевом издании "РАММЕДИА", тел. +7 (496) 463-12-67, ramnews.ru

Раздел 2

Сведения о местоположении границ объекта

Обозначение характерных точек границ	Координаты, м		Метод определения координат характерной точки	Средняя квадратическая погрешность положения характерной точки (Mt), м	Описание обозначения точки на местности (при наличии)
	X	Y			
1	2	3	4	5	6
35	416546.54	2244696.46	Картометрический	0,1	-
36	416511.76	2244719.83	Картометрический	0,1	-
37	416475.73	2244743.57	Картометрический	0,1	-
38	416420.94	2244782.97	Картометрический	0,1	-
39	416415.33	2244798.64	Картометрический	0,1	-
40	416380.04	2244823.64	Картометрический	0,1	-
41	416346.16	2244854.09	Картометрический	0,1	-
42	416322.70	2244876.90	Картометрический	0,1	-
43	416320.03	2244878.37	Картометрический	0,1	-
44	416281.77	2244911.02	Картометрический	0,1	-
45	416260.94	2244927.61	Картометрический	0,1	-
46	416241.07	2244915.15	Картометрический	0,1	-
47	416218.66	2244901.11	Картометрический	0,1	-
48	416218.54	2244900.86	Картометрический	0,1	-
49	416209.69	2244882.60	Картометрический	0,1	-
50	416200.84	2244864.34	Картометрический	0,1	-
51	416197.92	2244858.31	Картометрический	0,1	-
52	416190.81	2244846.42	Картометрический	0,1	-
53	416185.09	2244836.87	Картометрический	0,1	-
54	416182.44	2244817.61	Картометрический	0,1	-
55	416178.98	2244792.58	Картометрический	0,1	-
56	416177.63	2244782.76	Картометрический	0,1	-
57	416159.74	2244771.09	Картометрический	0,1	-
58	416134.79	2244773.28	Картометрический	0,1	-
59	416126.88	2244773.98	Картометрический	0,1	-
60	416091.46	2244778.23	Картометрический	0,1	-
61	416045.18	2244783.78	Картометрический	0,1	-
62	416039.76	2244784.43	Картометрический	0,1	-
63	416003.60	2244794.79	Картометрический	0,1	-
64	415959.38	2244807.45	Картометрический	0,1	-
65	415946.81	2244811.05	Картометрический	0,1	-
66	415924.43	2244817.46	Картометрический	0,1	-
67	415905.47	2244764.85	Картометрический	0,1	-
68	415910.68	2244743.63	Картометрический	0,1	-
69	415890.89	2244726.52	Картометрический	0,1	-
70	415851.02	2244705.18	Картометрический	0,1	-
71	415802.07	2244675.40	Картометрический	0,1	-
72	415763.21	2244642.39	Картометрический	0,1	-
73	415744.44	2244607.95	Картометрический	0,1	-
74	415754.00	2244604.97	Картометрический	0,1	-

Страница 1120/3236, документ 573af594a40d0f29e616b139611b0587 подписан 01.09.2025, опубликован 01.09.2025 в сетевом издании "РАММЕДИА", тел. +7 (496) 463-12-67, ramnews.ru

Раздел 2

Сведения о местоположении границ объекта

Обозначение характерных точек границ	Координаты, м		Метод определения координат характерной точки	Средняя квадратическая погрешность положения характерной точки (Mt), м	Описание обозначения точки на местности (при наличии)
	X	Y			
1	2	3	4	5	6
75	415772.53	2244599.20	Картометрический	0,1	-
76	415812.01	2244580.55	Картометрический	0,1	-
77	415820.36	2244577.94	Картометрический	0,1	-
78	415825.03	2244576.48	Картометрический	0,1	-
79	415846.63	2244569.74	Картометрический	0,1	-
80	415825.28	2244511.80	Картометрический	0,1	-
81	415674.24	2244161.32	Картометрический	0,1	-
82	415711.23	2244151.86	Картометрический	0,1	-
83	415730.98	2244143.56	Картометрический	0,1	-
84	415794.46	2244110.53	Картометрический	0,1	-
85	415822.74	2244077.72	Картометрический	0,1	-
86	415817.46	2244055.09	Картометрический	0,1	-
87	415783.52	2243993.23	Картометрический	0,1	-
88	415750.64	2243952.72	Картометрический	0,1	-
89	415707.00	2243922.30	Картометрический	0,1	-
90	415644.85	2243891.92	Картометрический	0,1	-
91	415591.95	2243858.70	Картометрический	0,1	-
92	415601.00	2243854.44	Картометрический	0,1	-
93	415726.96	2243876.83	Картометрический	0,1	-
94	415752.15	2243857.25	Картометрический	0,1	-
95	415757.75	2243776.06	Картометрический	0,1	-
96	415746.56	2243678.09	Картометрический	0,1	-
97	415721.36	2243577.31	Картометрический	0,1	-
98	415715.77	2243535.33	Картометрический	0,1	-
99	415712.97	2243454.14	Картометрический	0,1	-
100	415897.72	2244008.40	Картометрический	0,1	-
101	415917.31	2243988.81	Картометрический	0,1	-
102	415970.50	2243991.61	Картометрический	0,1	-
103	416015.28	2243944.01	Картометрический	0,1	-
13	416057.75	2243901.87	Картометрический	0,1	-

3. Сведения о характерных точках части (частей) границы объекта

Обозначение характерных точек границ	Координаты, м		Метод определения координат характерной точки	Средняя квадратическая погрешность положения характерной точки (Mt), м	Описание обозначения точки на местности (при наличии)
	X	Y			
1	2	3	4	5	6
-	-	-	-	-	-

Страница 1121/3236, документ 573af594a40d0f29e616b139611b0587 подписан 01.09.2025, опубликован 01.09.2025 в сетевом издании "РАММЕДИА", тел. +7 (496) 463-12-67, ramnews.ru

Раздел 3

Сведения о местоположении измененных (уточненных) границ объекта

1. Система координат -

2. Сведения о характерных точках границ объекта

Обозначение характерных точек границ	Существующие координаты, м		Измененные (уточненные) координаты, м		Метод определения координат характерной точки	Средняя квадратическая погрешность положения характерной точки (Mt), м	Описание обозначения точки на местности (при наличии)
	X	Y	X	Y			
1	2	3	4	5	6	7	8
-	-	-	-	-	-	-	

3. Сведения о характерных точках части (частей) границы объекта

Обозначение характерных точек границ	Существующие координаты, м		Измененные (уточненные) координаты, м		Метод определения координат характерной точки	Средняя квадратическая погрешность положения характерной точки (Mt), м	Описание обозначения точки на местности (при наличии)
	X	Y	X	Y			
1	2	3	4	5	6	7	8
-	-	-	-	-	-	-	

Страница 1122/3236, документ 573af594a40d0f29e616b139611b0587
подписан 01.09.2025, опубликован 01.09.2025 в сетевом
издании "РАММЕДИА", тел. +7 (496) 463-12-67, ramnews.ru

ГРАФИЧЕСКОЕ ОПИСАНИЕ
местоположения границ населенных пунктов, территориальных зон, особо охраняемых природных территорий, зон с особыми условиями использования территории

д. Аринино

(наименование объекта, местоположение границ которого описано (далее - объект))

Раздел 1

Сведения об объекте

№ п/п	Характеристики объекта	Описание характеристик
1	2	3
1.	Местоположение объекта	Московская область, Раменский муниципальный округ
2.	Площадь объекта +/- величина погрешности определения площади (Р +/- Дельта Р)	521970 кв. м ± 253 кв. м
3.	Иные характеристики объекта	

Страница 1123/3236, документ 573af594a40d0f29e616b139611b0587 подписан 01.09.2025, опубликован 01.09.2025 в сетевом издании "РАММЕДИА", тел. +7 (496) 463-12-67, ramnews.ru

Раздел 2

Сведения о местоположении границ объекта

1. Система координат МСК-50, зона 2

2. Сведения о характерных точках границ объекта

Обозначение характерных точек границ	Координаты, м		Метод определения координат характерной точки	Средняя квадратическая погрешность положения характерной точки (Mt), м	Описание обозначения точки на местности (при наличии)
	X	Y			
1	2	3	4	5	6
1	448469.74	2256480.82	Картометрический	0,1	-
2	448466.92	2256508.27	Картометрический	0,1	-
3	448439.26	2256686.47	Картометрический	0,1	-
4	448429.24	2256748.40	Картометрический	0,1	-
5	448425.57	2256771.08	Картометрический	0,1	-
6	448421.20	2256798.09	Картометрический	0,1	-
7	448358.61	2257184.90	Картометрический	0,1	-
8	448351.28	2257246.94	Картометрический	0,1	-
9	448339.40	2257361.00	Картометрический	0,1	-
10	448039.00	2257335.00	Картометрический	0,1	-
11	448011.03	2257414.34	Картометрический	0,1	-
12	448030.97	2257454.20	Картометрический	0,1	-
13	447990.53	2257460.63	Картометрический	0,1	-
14	447989.89	2257475.20	Картометрический	0,1	-
15	447989.41	2257486.14	Картометрический	0,1	-
16	447988.64	2257503.66	Картометрический	0,1	-
17	447982.84	2257503.61	Картометрический	0,1	-
18	447967.28	2257504.93	Картометрический	0,1	-
19	447952.28	2257507.88	Картометрический	0,1	-
20	447939.78	2257511.20	Картометрический	0,1	-
21	447930.84	2257515.03	Картометрический	0,1	-
22	447927.93	2257531.63	Картометрический	0,1	-
23	447970.76	2257542.16	Картометрический	0,1	-
24	447997.25	2257547.13	Картометрический	0,1	-
25	448312.29	2257795.49	Картометрический	0,1	-
26	448565.65	2257742.15	Картометрический	0,1	-
27	448670.96	2257485.84	Картометрический	0,1	-
28	448815.87	2257133.13	Картометрический	0,1	-
29	448760.77	2257122.89	Картометрический	0,1	-
30	448791.80	2256970.41	Картометрический	0,1	-
31	448703.68	2256956.08	Картометрический	0,1	-
32	448752.37	2256638.25	Картометрический	0,1	-
33	448742.09	2256633.89	Картометрический	0,1	-
34	448669.73	2256618.43	Картометрический	0,1	-
35	448665.25	2256617.63	Картометрический	0,1	-

Страница 1124/3236, документ 573af594a40d0f29e616b139611b0587 подписан 01.09.2025, опубликован 01.09.2025 в сетевом издании "РАММЕДИА", тел. +7 (496) 463-12-67, ramnews.ru

Раздел 2

Сведения о местоположении границ объекта

Обозначение характерных точек границ	Координаты, м		Метод определения координат характерной точки	Средняя квадратическая погрешность положения характерной точки (Mt), м	Описание обозначения точки на местности (при наличии)
	X	Y			
1	2	3	4	5	6
36	448657.26	2256616.31	Картометрический	0,1	-
37	448630.19	2256611.24	Картометрический	0,1	-
38	448623.11	2256610.08	Картометрический	0,1	-
39	448611.10	2256607.10	Картометрический	0,1	-
40	448613.75	2256592.44	Картометрический	0,1	-
41	448612.31	2256592.02	Картометрический	0,1	-
42	448602.97	2256590.58	Картометрический	0,1	-
43	448603.79	2256586.09	Картометрический	0,1	-
44	448609.41	2256555.87	Картометрический	0,1	-
45	448614.32	2256525.64	Картометрический	0,1	-
46	448616.21	2256506.57	Картометрический	0,1	-
47	448484.58	2256483.42	Картометрический	0,1	-
1	448469.74	2256480.82	Картометрический	0,1	-

3. Сведения о характерных точках части (частей) границы объекта

Обозначение характерных точек границ	Координаты, м		Метод определения координат характерной точки	Средняя квадратическая погрешность положения характерной точки (Mt), м	Описание обозначения точки на местности (при наличии)
	X	Y			
1	2	3	4	5	6
-	-	-	-	-	-

Страница 1125/3236, документ 573af594a40d0f29e616b139611b0587 подписан 01.09.2025, опубликован 01.09.2025 в сетевом издании "РАММЕДИА", тел. +7 (496) 463-12-67, ramnews.ru

Раздел 3

Сведения о местоположении измененных (уточненных) границ объекта

1. Система координат -

2. Сведения о характерных точках границ объекта

Обозначение характерных точек границ	Существующие координаты, м		Измененные (уточненные) координаты, м		Метод определения координат характерной точки	Средняя квадратическая погрешность положения характерной точки (Mt), м	Описание обозначения точки на местности (при наличии)
	X	Y	X	Y			
1	2	3	4	5	6	7	8
-	-	-	-	-	-	-	

3. Сведения о характерных точках части (частей) границы объекта

Обозначение характерных точек границ	Существующие координаты, м		Измененные (уточненные) координаты, м		Метод определения координат характерной точки	Средняя квадратическая погрешность положения характерной точки (Mt), м	Описание обозначения точки на местности (при наличии)
	X	Y	X	Y			
1	2	3	4	5	6	7	8
-	-	-	-	-	-	-	

Страница 1126/3236, документ 573af594a40d0f29e616b139611b0587
подписан 01.09.2025, опубликован 01.09.2025 в сетевом
издании "РАММЕДИА", тел. +7 (496) 463-12-67, ramnews.ru

ГРАФИЧЕСКОЕ ОПИСАНИЕ
местоположения границ населенных пунктов, территориальных зон, особо охраняемых природных территорий, зон с особыми условиями использования территории

д. Арменево

(наименование объекта, местоположение границ которого описано (далее - объект))

Раздел 1

Сведения об объекте

№ п/п	Характеристики объекта	Описание характеристик
1	2	3
1.	Местоположение объекта	Московская область, Раменский муниципальный округ
2.	Площадь объекта +/- величина погрешности определения площади (Р +/- Дельта Р)	105543 кв. м ± 114 кв. м
3.	Иные характеристики объекта	

Страница 1127/3236, документ 573af594a40d0f29e616b139611b0587 подписан 01.09.2025, опубликован 01.09.2025 в сетевом издании "РАММЕДИА", тел. +7 (496) 463-12-67, ramnews.ru

Раздел 2

Сведения о местоположении границ объекта

1. Система координат МСК-50, зона 2

2. Сведения о характерных точках границ объекта

Обозначение характерных точек границ	Координаты, м		Метод определения координат характерной точки	Средняя квадратическая погрешность положения характерной точки (Mt), м	Описание обозначения точки на местности (при наличии)
	X	Y			
1	2	3	4	5	6
1	420882.83	2231571.86	Картометрический	0,1	-
2	420889.88	2231570.17	Картометрический	0,1	-
3	420956.31	2231555.49	Картометрический	0,1	-
4	420990.13	2231543.03	Картометрический	0,1	-
5	420986.79	2231537.59	Картометрический	0,1	-
6	420980.51	2231522.34	Картометрический	0,1	-
7	420970.21	2231524.63	Картометрический	0,1	-
8	420967.79	2231523.64	Картометрический	0,1	-
9	420965.67	2231519.86	Картометрический	0,1	-
10	420960.62	2231509.26	Картометрический	0,1	-
11	420957.47	2231504.66	Картометрический	0,1	-
12	420930.42	2231472.05	Картометрический	0,1	-
13	420918.84	2231455.09	Картометрический	0,1	-
14	420904.48	2231435.97	Картометрический	0,1	-
15	420882.44	2231402.61	Картометрический	0,1	-
16	420875.57	2231383.27	Картометрический	0,1	-
17	420872.44	2231362.55	Картометрический	0,1	-
18	420895.21	2231346.60	Картометрический	0,1	-
19	420895.33	2231346.78	Картометрический	0,1	-
20	420895.38	2231346.73	Картометрический	0,1	-
21	420895.45	2231346.84	Картометрический	0,1	-
22	420911.81	2231329.23	Картометрический	0,1	-
23	420913.72	2231327.01	Картометрический	0,1	-
24	420913.00	2231326.10	Картометрический	0,1	-
25	420935.58	2231301.96	Картометрический	0,1	-
26	420932.83	2231299.37	Картометрический	0,1	-
27	420944.91	2231287.33	Картометрический	0,1	-
28	420951.96	2231280.30	Картометрический	0,1	-
29	420952.45	2231280.79	Картометрический	0,1	-
30	420966.91	2231266.41	Картометрический	0,1	-
31	420971.88	2231261.48	Картометрический	0,1	-
32	420973.14	2231262.74	Картометрический	0,1	-
33	420990.12	2231243.18	Картометрический	0,1	-
34	420992.29	2231245.51	Картометрический	0,1	-
35	420992.33	2231245.47	Картометрический	0,1	-

Страница 1128/3236, документ 573af594a40d0f29e616b139611b0587 подписан 01.09.2025, опубликован 01.09.2025 в сетевом издании "РАММЕДИА", тел. +7 (496) 463-12-67, ramnews.ru

Раздел 2

Сведения о местоположении границ объекта

Обозначение характерных точек границ	Координаты, м		Метод определения координат характерной точки	Средняя квадратическая погрешность положения характерной точки (Mt), м	Описание обозначения точки на местности (при наличии)
	X	Y			
1	2	3	4	5	6
36	420992.41	2231245.56	Картометрический	0,1	-
37	421009.24	2231226.43	Картометрический	0,1	-
38	421007.03	2231223.29	Картометрический	0,1	-
39	421033.16	2231196.21	Картометрический	0,1	-
40	421032.48	2231195.05	Картометрический	0,1	-
41	421040.54	2231181.09	Картометрический	0,1	-
42	421040.62	2231180.83	Картометрический	0,1	-
43	421042.00	2231179.48	Картометрический	0,1	-
44	421059.78	2231161.04	Картометрический	0,1	-
45	421058.98	2231159.77	Картометрический	0,1	-
46	421072.48	2231147.78	Картометрический	0,1	-
47	421091.90	2231126.40	Картометрический	0,1	-
48	421092.60	2231127.60	Картометрический	0,1	-
49	421092.64	2231127.55	Картометрический	0,1	-
50	421092.71	2231127.66	Картометрический	0,1	-
51	421135.50	2231078.27	Картометрический	0,1	-
52	421134.70	2231077.47	Картометрический	0,1	-
53	421142.13	2231068.74	Картометрический	0,1	-
54	421153.29	2231051.57	Картометрический	0,1	-
55	421154.11	2231047.94	Картометрический	0,1	-
56	421145.23	2231035.78	Картометрический	0,1	-
57	421120.51	2231004.86	Картометрический	0,1	-
58	421118.79	2231000.10	Картометрический	0,1	-
59	421101.39	2230976.83	Картометрический	0,1	-
60	421093.88	2230967.88	Картометрический	0,1	-
61	421097.56	2230960.53	Картометрический	0,1	-
62	421088.83	2230923.06	Картометрический	0,1	-
63	421088.74	2230923.08	Картометрический	0,1	-
64	421088.72	2230923.00	Картометрический	0,1	-
65	421055.57	2230929.79	Картометрический	0,1	-
66	421057.30	2230933.94	Картометрический	0,1	-
67	421037.56	2230942.66	Картометрический	0,1	-
68	421039.52	2230946.61	Картометрический	0,1	-
69	421022.12	2230956.47	Картометрический	0,1	-
70	421021.65	2230955.45	Картометрический	0,1	-
71	421004.26	2230964.77	Картометрический	0,1	-
72	421002.55	2230963.16	Картометрический	0,1	-
73	420984.54	2230972.96	Картометрический	0,1	-
74	420966.58	2230982.74	Картометрический	0,1	-
75	420950.00	2230991.75	Картометрический	0,1	-

Страница 1129/3236, документ 573af594a40d0f29e616b139611b0587 подписан 01.09.2025, опубликован 01.09.2025 в сетевом издании "РАММЕДИА", тел. +7 (496) 463-12-67, ramnews.ru

Раздел 2

Сведения о местоположении границ объекта

Обозначение характерных точек границ	Координаты, м		Метод определения координат характерной точки	Средняя квадратическая погрешность положения характерной точки (Mt), м	Описание обозначения точки на местности (при наличии)
	X	Y			
1	2	3	4	5	6
76	420948.08	2230987.77	Картометрический	0,1	-
77	420929.82	2230996.46	Картометрический	0,1	-
78	420932.53	2231002.16	Картометрический	0,1	-
79	420899.47	2231017.99	Картометрический	0,1	-
80	420900.27	2231020.36	Картометрический	0,1	-
81	420878.84	2231030.94	Картометрический	0,1	-
82	420879.58	2231032.46	Картометрический	0,1	-
83	420863.39	2231040.32	Картометрический	0,1	-
84	420865.40	2231044.44	Картометрический	0,1	-
85	420847.79	2231053.26	Картометрический	0,1	-
86	420848.35	2231054.39	Картометрический	0,1	-
87	420831.40	2231064.72	Картометрический	0,1	-
88	420829.51	2231060.99	Картометрический	0,1	-
89	420812.50	2231069.05	Картометрический	0,1	-
90	420814.57	2231073.74	Картометрический	0,1	-
91	420795.25	2231081.05	Картометрический	0,1	-
92	420764.55	2231096.83	Картометрический	0,1	-
93	420746.94	2231104.67	Картометрический	0,1	-
94	420801.51	2231267.23	Картометрический	0,1	-
1	420882.83	2231571.86	Картометрический	0,1	-

3. Сведения о характерных точках части (частей) границы объекта

Обозначение характерных точек границ	Координаты, м		Метод определения координат характерной точки	Средняя квадратическая погрешность положения характерной точки (Mt), м	Описание обозначения точки на местности (при наличии)
	X	Y			
1	2	3	4	5	6
-	-	-	-	-	-

Страница 1130/3236, документ 573af594a40d0f29e616b139611b0587
подписан 01.09.2025, опубликован 01.09.2025 в сетевом
издании "РАММЕДИА", тел. +7 (496) 463-12-67, ramnews.ru

Раздел 3

Сведения о местоположении измененных (уточненных) границ объекта

1. Система координат -

2. Сведения о характерных точках границ объекта

Обозначение характерных точек границ	Существующие координаты, м		Измененные (уточненные) координаты, м		Метод определения координат характерной точки	Средняя квадратическая погрешность положения характерной точки (Mt), м	Описание обозначения точки на местности (при наличии)
	X	Y	X	Y			
1	2	3	4	5	6	7	8
-	-	-	-	-	-	-	

3. Сведения о характерных точках части (частей) границы объекта

Обозначение характерных точек границ	Существующие координаты, м		Измененные (уточненные) координаты, м		Метод определения координат характерной точки	Средняя квадратическая погрешность положения характерной точки (Mt), м	Описание обозначения точки на местности (при наличии)
	X	Y	X	Y			
1	2	3	4	5	6	7	8
-	-	-	-	-	-	-	

Страница 1131/3236, документ 573af594a40d0f29e616b139611b0587
подписан 01.09.2025, опубликован 01.09.2025 в сетевом
издании "РАММЕДИА", тел. +7 (496) 463-12-67, ramnews.ru

ГРАФИЧЕСКОЕ ОПИСАНИЕ
местоположения границ населенных пунктов, территориальных зон, особо охраняемых природных территорий, зон с особыми условиями использования территории

д. Бахтеево

(наименование объекта, местоположение границ которого описано (далее - объект))

Раздел 1

Сведения об объекте

№ п/п	Характеристики объекта	Описание характеристик
1	2	3
1.	Местоположение объекта	Московская область, Раменский муниципальный округ
2.	Площадь объекта +/- величина погрешности определения площади (Р +/- Дельта Р)	1615835 кв. м ± 445 кв. м
3.	Иные характеристики объекта	

Страница 1132/3236, документ 573af594a40d0f29e616b139611b0587 подписан 01.09.2025, опубликован 01.09.2025 в сетевом издании "РАММЕДИА", тел. +7 (496) 463-12-67, ramnews.ru

Раздел 2

Сведения о местоположении границ объекта

1. Система координат МСК-50, зона 2

2. Сведения о характерных точках границ объекта

Обозначение характерных точек границ	Координаты, м		Метод определения координат характерной точки	Средняя квадратическая погрешность положения характерной точки (Mt), м	Описание обозначения точки на местности (при наличии)
	X	Y			
1	2	3	4	5	6
1	448124.67	2253231.85	Картометрический	0,1	-
2	448162.45	2253185.24	Картометрический	0,1	-
3	448357.07	2253231.32	Картометрический	0,1	-
4	448439.97	2253196.28	Картометрический	0,1	-
5	448288.77	2253073.71	Картометрический	0,1	-
6	448318.11	2252998.22	Картометрический	0,1	-
7	448372.59	2252910.14	Картометрический	0,1	-
8	448460.59	2252851.42	Картометрический	0,1	-
9	448512.98	2252905.95	Картометрический	0,1	-
10	448528.26	2252805.77	Картометрический	0,1	-
11	448519.32	2252774.13	Картометрический	0,1	-
12	448621.94	2252652.21	Картометрический	0,1	-
13	448701.57	2252687.86	Картометрический	0,1	-
14	448808.43	2252780.13	Картометрический	0,1	-
15	448909.01	2252878.69	Картометрический	0,1	-
16	448935.07	2252951.74	Картометрический	0,1	-
17	448930.08	2252956.97	Картометрический	0,1	-
18	448922.50	2252964.98	Картометрический	0,1	-
19	448897.75	2252991.05	Картометрический	0,1	-
20	448911.97	2252992.72	Картометрический	0,1	-
21	448949.52	2253015.61	Картометрический	0,1	-
22	448951.03	2253016.19	Картометрический	0,1	-
23	448972.21	2253027.57	Картометрический	0,1	-
24	448995.72	2253040.60	Картометрический	0,1	-
25	449006.62	2253050.15	Картометрический	0,1	-
26	449021.24	2253036.65	Картометрический	0,1	-
27	449044.48	2253015.18	Картометрический	0,1	-
28	449082.35	2253009.35	Картометрический	0,1	-
29	449111.47	2253079.29	Картометрический	0,1	-
30	449166.81	2253131.75	Картометрический	0,1	-
31	449201.76	2253190.03	Картометрический	0,1	-
32	449262.92	2253227.91	Картометрический	0,1	-
33	449292.05	2253254.14	Картометрический	0,1	-
34	449255.26	2253164.93	Картометрический	0,1	-
35	449241.77	2253132.22	Картометрический	0,1	-

Страница 1133/3236, документ 573af594a40d0f29e616b139611b0587 подписан 01.09.2025, опубликован 01.09.2025 в сетевом издании "РАММЕДИА", тел. +7 (496) 463-12-67, ramnews.ru

Раздел 2

Сведения о местоположении границ объекта

Обозначение характерных точек границ	Координаты, м		Метод определения координат характерной точки	Средняя квадратическая погрешность положения характерной точки (Mt), м	Описание обозначения точки на местности (при наличии)
	X	Y			
1	2	3	4	5	6
36	449209.17	2253115.54	Картометрический	0,1	-
37	449197.96	2253109.81	Картометрический	0,1	-
38	449092.74	2252985.49	Картометрический	0,1	-
39	449076.07	2252965.80	Картометрический	0,1	-
40	449066.91	2252954.97	Картометрический	0,1	-
41	448989.81	2252863.88	Картометрический	0,1	-
42	448961.98	2252831.01	Картометрический	0,1	-
43	448893.15	2252765.41	Картометрический	0,1	-
44	448834.16	2252706.37	Картометрический	0,1	-
45	448801.38	2252617.81	Картометрический	0,1	-
46	448742.39	2252558.77	Картометрический	0,1	-
47	448738.49	2252547.06	Картометрический	0,1	-
48	448728.84	2252518.09	Картометрический	0,1	-
49	448712.89	2252470.21	Картометрический	0,1	-
50	448710.56	2252463.21	Картометрический	0,1	-
51	448700.66	2252433.48	Картометрический	0,1	-
52	448676.84	2252361.97	Картометрический	0,1	-
53	448690.35	2252359.89	Картометрический	0,1	-
54	448731.86	2252353.50	Картометрический	0,1	-
55	448762.05	2252348.85	Картометрический	0,1	-
56	448798.70	2252356.71	Картометрический	0,1	-
57	448822.34	2252361.78	Картометрический	0,1	-
58	448842.34	2252366.07	Картометрический	0,1	-
59	448853.63	2252368.49	Картометрический	0,1	-
60	448853.82	2252368.53	Картометрический	0,1	-
61	448909.56	2252391.50	Картометрический	0,1	-
62	448934.46	2252401.76	Картометрический	0,1	-
63	448953.90	2252409.77	Картометрический	0,1	-
64	448965.26	2252414.45	Картометрический	0,1	-
65	448984.22	2252414.95	Картометрический	0,1	-
66	449040.43	2252416.43	Картометрический	0,1	-
67	449071.94	2252417.26	Картометрический	0,1	-
68	449077.64	2252417.41	Картометрический	0,1	-
69	449089.80	2252417.73	Картометрический	0,1	-
70	449207.79	2252440.69	Картометрический	0,1	-
71	449277.35	2252454.19	Картометрический	0,1	-
72	449277.03	2252458.71	Картометрический	0,1	-
73	449273.62	2252506.99	Картометрический	0,1	-
74	449270.84	2252546.38	Картометрический	0,1	-
75	449275.80	2252547.85	Картометрический	0,1	-

Страница 1134/3236, документ 573af594a40d0f29e616b139611b0587 подписан 01.09.2025, опубликован 01.09.2025 в сетевом издании "РАММЕДИА", тел. +7 (496) 463-12-67, ramnews.ru

Раздел 2

Сведения о местоположении границ объекта

Обозначение характерных точек границ	Координаты, м		Метод определения координат характерной точки	Средняя квадратическая погрешность положения характерной точки (Mt), м	Описание обозначения точки на местности (при наличии)
	X	Y			
1	2	3	4	5	6
76	449304.55	2252556.37	Картометрический	0,1	-
77	449332.50	2252564.65	Картометрический	0,1	-
78	449356.43	2252571.74	Картометрический	0,1	-
79	449380.46	2252578.86	Картометрический	0,1	-
80	449404.36	2252585.94	Картометрический	0,1	-
81	449428.29	2252593.03	Картометрический	0,1	-
82	449453.03	2252600.36	Картометрический	0,1	-
83	449472.27	2252606.06	Картометрический	0,1	-
84	449494.11	2252612.53	Картометрический	0,1	-
85	449505.58	2252615.93	Картометрический	0,1	-
86	449528.63	2252622.76	Картометрический	0,1	-
87	449551.21	2252629.45	Картометрический	0,1	-
88	449575.27	2252636.58	Картометрический	0,1	-
89	449599.78	2252643.84	Картометрический	0,1	-
90	449626.92	2252651.88	Картометрический	0,1	-
91	449651.15	2252659.06	Картометрический	0,1	-
92	449675.49	2252666.27	Картометрический	0,1	-
93	449699.39	2252673.35	Картометрический	0,1	-
94	449728.08	2252681.85	Картометрический	0,1	-
95	449752.38	2252689.05	Картометрический	0,1	-
96	449776.48	2252696.19	Картометрический	0,1	-
97	449800.41	2252703.28	Картометрический	0,1	-
98	449821.54	2252709.54	Картометрический	0,1	-
99	449840.71	2252715.22	Картометрический	0,1	-
100	449859.88	2252720.90	Картометрический	0,1	-
101	449881.08	2252727.18	Картометрический	0,1	-
102	449905.08	2252734.29	Картометрический	0,1	-
103	449928.74	2252741.30	Картометрический	0,1	-
104	449950.21	2252747.66	Картометрический	0,1	-
105	449994.87	2252760.89	Картометрический	0,1	-
106	450068.32	2252772.22	Картометрический	0,1	-
107	450079.10	2252724.97	Картометрический	0,1	-
108	450088.66	2252679.89	Картометрический	0,1	-
109	450093.26	2252655.38	Картометрический	0,1	-
110	450095.15	2252636.44	Картометрический	0,1	-
111	450095.93	2252614.59	Картометрический	0,1	-
112	450095.66	2252604.86	Картометрический	0,1	-
113	450094.21	2252535.30	Картометрический	0,1	-
114	450093.46	2252457.64	Картометрический	0,1	-
115	450092.91	2252451.15	Картометрический	0,1	-

Страница 1135/3236, документ 573af594a40d0f29e616b139611b0587 подписан 01.09.2025, опубликован 01.09.2025 в сетевом издании "РАММЕДИА", тел. +7 (496) 463-12-67, ramnews.ru

Раздел 2

Сведения о местоположении границ объекта

Обозначение характерных точек границ	Координаты, м		Метод определения координат характерной точки	Средняя квадратическая погрешность положения характерной точки (Mt), м	Описание обозначения точки на местности (при наличии)
	X	Y			
1	2	3	4	5	6
116	450087.18	2252445.24	Картометрический	0,1	-
117	450087.19	2252435.48	Картометрический	0,1	-
118	450092.43	2252429.28	Картометрический	0,1	-
119	450091.15	2252412.58	Картометрический	0,1	-
120	450082.85	2252409.94	Картометрический	0,1	-
121	450077.17	2252409.53	Картометрический	0,1	-
122	450076.89	2252401.08	Картометрический	0,1	-
123	450086.86	2252400.11	Картометрический	0,1	-
124	450091.02	2252398.31	Картометрический	0,1	-
125	450092.53	2252394.13	Картометрический	0,1	-
126	450092.04	2252368.93	Картометрический	0,1	-
127	450092.52	2252352.39	Картометрический	0,1	-
128	450093.77	2252337.39	Картометрический	0,1	-
129	450096.22	2252323.45	Картометрический	0,1	-
130	450098.62	2252314.36	Картометрический	0,1	-
131	450104.33	2252296.76	Картометрический	0,1	-
132	450108.45	2252285.85	Картометрический	0,1	-
133	450092.00	2252281.33	Картометрический	0,1	-
134	450068.65	2252274.33	Картометрический	0,1	-
135	450069.75	2252268.44	Картометрический	0,1	-
136	450070.37	2252242.15	Картометрический	0,1	-
137	449944.76	2252226.26	Картометрический	0,1	-
138	449854.52	2252175.91	Картометрический	0,1	-
139	449681.34	2252079.97	Картометрический	0,1	-
140	449529.76	2252007.22	Картометрический	0,1	-
141	449489.28	2251987.80	Картометрический	0,1	-
142	449361.68	2251968.46	Картометрический	0,1	-
143	449343.55	2251958.69	Картометрический	0,1	-
144	449344.81	2251953.82	Картометрический	0,1	-
145	449268.31	2251921.92	Картометрический	0,1	-
146	449150.64	2251881.98	Картометрический	0,1	-
147	449146.72	2251880.09	Картометрический	0,1	-
148	449140.60	2251878.01	Картометрический	0,1	-
149	449055.53	2251836.80	Картометрический	0,1	-
150	449003.59	2251771.03	Картометрический	0,1	-
151	448871.16	2251674.92	Картометрический	0,1	-
152	448778.87	2251582.89	Картометрический	0,1	-
153	448734.61	2251608.40	Картометрический	0,1	-
154	448728.47	2251614.17	Картометрический	0,1	-
155	448592.13	2251674.26	Картометрический	0,1	-

Страница 1136/3236, документ 573af594a40d0f29e616b139611b0587 подписан 01.09.2025, опубликован 01.09.2025 в сетевом издании "РАММЕДИА", тел. +7 (496) 463-12-67, ramnews.ru

Раздел 2

Сведения о местоположении границ объекта

Обозначение характерных точек границ	Координаты, м		Метод определения координат характерной точки	Средняя квадратическая погрешность положения характерной точки (Mt), м	Описание обозначения точки на местности (при наличии)
	X	Y			
1	2	3	4	5	6
156	448462.12	2251709.05	Картометрический	0,1	-
157	448460.30	2251731.81	Картометрический	0,1	-
158	448447.55	2251781.02	Картометрический	0,1	-
159	448428.94	2251802.43	Картометрический	0,1	-
160	448436.08	2251825.38	Картометрический	0,1	-
161	448421.32	2251910.80	Картометрический	0,1	-
162	448410.85	2251956.07	Картометрический	0,1	-
163	448430.19	2251953.56	Картометрический	0,1	-
164	448445.32	2252049.22	Картометрический	0,1	-
165	448473.13	2252018.54	Картометрический	0,1	-
166	448574.86	2251881.69	Картометрический	0,1	-
167	448669.23	2251972.59	Картометрический	0,1	-
168	448622.32	2252030.55	Картометрический	0,1	-
169	448618.14	2252026.34	Картометрический	0,1	-
170	448607.03	2252041.40	Картометрический	0,1	-
171	448611.70	2252045.61	Картометрический	0,1	-
172	448542.24	2252133.77	Картометрический	0,1	-
173	448528.16	2252125.87	Картометрический	0,1	-
174	448480.93	2252178.64	Картометрический	0,1	-
175	448503.67	2252236.22	Картометрический	0,1	-
176	448106.28	2252665.82	Картометрический	0,1	-
177	448156.58	2252675.49	Картометрический	0,1	-
178	448122.31	2252702.94	Картометрический	0,1	-
179	448077.75	2252730.39	Картометрический	0,1	-
180	448044.64	2252733.89	Картометрический	0,1	-
181	447932.68	2252924.55	Картометрический	0,1	-
182	447811.89	2253101.77	Картометрический	0,1	-
183	447778.64	2253196.05	Картометрический	0,1	-
184	447693.67	2253266.30	Картометрический	0,1	-
185	447616.09	2253314.36	Картометрический	0,1	-
186	447667.81	2253393.85	Картометрический	0,1	-
187	447793.42	2253401.25	Картометрический	0,1	-
188	447911.64	2253294.03	Картометрический	0,1	-
189	447952.28	2253295.88	Картометрический	0,1	-
190	448058.09	2253157.30	Картометрический	0,1	-
191	448039.10	2253074.04	Картометрический	0,1	-
192	448046.56	2253063.90	Картометрический	0,1	-
1	448124.67	2253231.85	Картометрический	0,1	-
193	448036.11	2253806.90	Картометрический	0,1	-
194	447950.00	2254000.00	Картометрический	0,1	-

Страница 1137/3236, документ 573af594a40d0f29e616b139611b0587 подписан 01.09.2025, опубликован 01.09.2025 в сетевом издании "РАММЕДИА", тел. +7 (496) 463-12-67, ramnews.ru

Раздел 2

Сведения о местоположении границ объекта

Обозначение характерных точек границ	Координаты, м		Метод определения координат характерной точки	Средняя квадратическая погрешность положения характерной точки (Mt), м	Описание обозначения точки на местности (при наличии)
	X	Y			
1	2	3	4	5	6
195	447951.99	2254228.59	Картометрический	0,1	-
196	448070.74	2254238.56	Картометрический	0,1	-
197	448233.96	2254252.27	Картометрический	0,1	-
198	448456.47	2254270.96	Картометрический	0,1	-
199	448491.75	2254197.88	Картометрический	0,1	-
200	448495.22	2254190.50	Картометрический	0,1	-
201	448491.52	2254188.81	Картометрический	0,1	-
202	448251.53	2254090.28	Картометрический	0,1	-
203	448102.11	2254028.94	Картометрический	0,1	-
204	448167.41	2253846.25	Картометрический	0,1	-
193	448036.11	2253806.90	Картометрический	0,1	-

3. Сведения о характерных точках части (частей) границы объекта

Обозначение характерных точек границ	Координаты, м		Метод определения координат характерной точки	Средняя квадратическая погрешность положения характерной точки (Mt), м	Описание обозначения точки на местности (при наличии)
	X	Y			
1	2	3	4	5	6
-	-	-	-	-	-

Страница 1138/3236, документ 573af594a40d0f29e616b139611b0587 подписан 01.09.2025, опубликован 01.09.2025 в сетевом издании "РАММЕДИА", тел. +7 (496) 463-12-67, ramnews.ru

Раздел 3

Сведения о местоположении измененных (уточненных) границ объекта

1. Система координат -

2. Сведения о характерных точках границ объекта

Обозначение характерных точек границ	Существующие координаты, м		Измененные (уточненные) координаты, м		Метод определения координат характерной точки	Средняя квадратическая погрешность положения характерной точки (Mt), м	Описание обозначения точки на местности (при наличии)
	X	Y	X	Y			
1	2	3	4	5	6	7	8
-	-	-	-	-	-	-	

3. Сведения о характерных точках части (частей) границы объекта

Обозначение характерных точек границ	Существующие координаты, м		Измененные (уточненные) координаты, м		Метод определения координат характерной точки	Средняя квадратическая погрешность положения характерной точки (Mt), м	Описание обозначения точки на местности (при наличии)
	X	Y	X	Y			
1	2	3	4	5	6	7	8
-	-	-	-	-	-	-	

Страница 1139/3236, документ 573af594a40d0f29e616b139611b0587
подписан 01.09.2025, опубликован 01.09.2025 в сетевом
издании "РАММЕДИА", тел. +7 (496) 463-12-67, ramnews.ru

ГРАФИЧЕСКОЕ ОПИСАНИЕ
местоположения границ населенных пунктов, территориальных зон, особо охраняемых природных территорий, зон с особыми условиями использования территории

д. Белозериха

(наименование объекта, местоположение границ которого описано (далее - объект))

Раздел 1

Сведения об объекте

№ п/п	Характеристики объекта	Описание характеристик
1	2	3
1.	Местоположение объекта	Московская область, Раменский муниципальный округ
2.	Площадь объекта +/- величина погрешности определения площади (Р +/- Дельта Р)	523574 кв. м ± 253 кв. м
3.	Иные характеристики объекта	

Страница 1140/3236, документ 573af594a40d0f29e616b139611b0587 подписан 01.09.2025, опубликован 01.09.2025 в сетевом издании "РАММЕДИА", тел. +7 (496) 463-12-67, ramnews.ru

Раздел 2

Сведения о местоположении границ объекта

1. Система координат МСК-50, зона 2

2. Сведения о характерных точках границ объекта

Обозначение характерных точек границ	Координаты, м		Метод определения координат характерной точки	Средняя квадратическая погрешность положения характерной точки (Mt), м	Описание обозначения точки на местности (при наличии)
	X	Y			
1	2	3	4	5	6
1	436961.72	2236489.01	Картометрический	0,1	-
2	436972.44	2236458.52	Картометрический	0,1	-
3	436982.08	2236456.55	Картометрический	0,1	-
4	436986.42	2236455.67	Картометрический	0,1	-
5	436985.83	2236470.27	Картометрический	0,1	-
6	437013.55	2236463.35	Картометрический	0,1	-
7	437013.27	2236458.99	Картометрический	0,1	-
8	437043.48	2236450.91	Картометрический	0,1	-
9	437042.97	2236444.11	Картометрический	0,1	-
10	437052.53	2236442.16	Картометрический	0,1	-
11	437052.75	2236444.84	Картометрический	0,1	-
12	437113.01	2236431.60	Картометрический	0,1	-
13	437112.88	2236429.84	Картометрический	0,1	-
14	437121.62	2236428.05	Картометрический	0,1	-
15	437121.86	2236431.63	Картометрический	0,1	-
16	437178.15	2236416.87	Картометрический	0,1	-
17	437179.19	2236422.64	Картометрический	0,1	-
18	437179.44	2236422.58	Картометрический	0,1	-
19	437179.74	2236424.52	Картометрический	0,1	-
20	437198.37	2236419.82	Картометрический	0,1	-
21	437200.44	2236448.25	Картометрический	0,1	-
22	437202.41	2236475.43	Картометрический	0,1	-
23	437234.03	2236472.52	Картометрический	0,1	-
24	437278.08	2236468.48	Картометрический	0,1	-
25	437321.90	2236464.41	Картометрический	0,1	-
26	437358.68	2236460.99	Картометрический	0,1	-
27	437326.54	2236033.01	Картометрический	0,1	-
28	437286.07	2236034.71	Картометрический	0,1	-
29	437280.64	2236021.01	Картометрический	0,1	-
30	437272.83	2236001.31	Картометрический	0,1	-
31	437270.49	2235995.39	Картометрический	0,1	-
32	437308.20	2235990.11	Картометрический	0,1	-
33	437307.07	2235974.77	Картометрический	0,1	-
34	437305.14	2235954.60	Картометрический	0,1	-
35	437302.36	2235914.42	Картометрический	0,1	-

Страница 1141/3236, документ 573af594a40d0f29e616b139611b0587 подписан 01.09.2025, опубликован 01.09.2025 в сетевом издании "РАММЕДИА", тел. +7 (496) 463-12-67, ramnews.ru

Раздел 2

Сведения о местоположении границ объекта

Обозначение характерных точек границ	Координаты, м		Метод определения координат характерной точки	Средняя квадратическая погрешность положения характерной точки (Mt), м	Описание обозначения точки на местности (при наличии)
	X	Y			
1	2	3	4	5	6
36	437298.34	2235890.23	Картометрический	0,1	-
37	437298.41	2235890.02	Картометрический	0,1	-
38	437305.07	2235868.80	Картометрический	0,1	-
39	437312.28	2235802.35	Картометрический	0,1	-
40	437312.30	2235802.15	Картометрический	0,1	-
41	437313.05	2235795.28	Картометрический	0,1	-
42	437315.67	2235776.88	Картометрический	0,1	-
43	437317.23	2235765.89	Картометрический	0,1	-
44	437318.94	2235761.54	Картометрический	0,1	-
45	437339.04	2235710.37	Картометрический	0,1	-
46	437339.52	2235709.14	Картометрический	0,1	-
47	437348.76	2235660.40	Картометрический	0,1	-
48	437363.05	2235621.75	Картометрический	0,1	-
49	437373.98	2235603.26	Картометрический	0,1	-
50	437373.45	2235590.16	Картометрический	0,1	-
51	437393.38	2235582.79	Картометрический	0,1	-
52	437390.64	2235572.45	Картометрический	0,1	-
53	437414.97	2235556.09	Картометрический	0,1	-
54	437470.67	2235529.90	Картометрический	0,1	-
55	437436.00	2235427.70	Картометрический	0,1	-
56	437405.94	2235409.41	Картометрический	0,1	-
57	437403.52	2235415.22	Картометрический	0,1	-
58	437379.70	2235403.47	Картометрический	0,1	-
59	437372.43	2235420.90	Картометрический	0,1	-
60	437362.45	2235443.30	Картометрический	0,1	-
61	437353.74	2235460.75	Картометрический	0,1	-
62	437345.63	2235474.18	Картометрический	0,1	-
63	437336.98	2235487.19	Картометрический	0,1	-
64	437327.65	2235499.69	Картометрический	0,1	-
65	437309.01	2235522.10	Картометрический	0,1	-
66	437308.96	2235522.17	Картометрический	0,1	-
67	437301.12	2235531.77	Картометрический	0,1	-
68	437300.92	2235532.01	Картометрический	0,1	-
69	437293.48	2235541.73	Картометрический	0,1	-
70	437293.03	2235542.36	Картометрический	0,1	-
71	437289.71	2235547.46	Картометрический	0,1	-
72	437289.16	2235548.42	Картометрический	0,1	-
73	437286.14	2235554.41	Картометрический	0,1	-
74	437285.60	2235555.69	Картометрический	0,1	-
75	437284.17	2235559.88	Картометрический	0,1	-

Страница 1142/3236, документ 573af594a40d0f29e616b139611b0587 подписан 01.09.2025, опубликован 01.09.2025 в сетевом издании "РАММЕДИА", тел. +7 (496) 463-12-67, ramnews.ru

Раздел 2

Сведения о местоположении границ объекта

Обозначение характерных точек границ	Координаты, м		Метод определения координат характерной точки	Средняя квадратическая погрешность положения характерной точки (Mt), м	Описание обозначения точки на местности (при наличии)
	X	Y			
1	2	3	4	5	6
76	437286.79	2235580.45	Картометрический	0,1	-
77	437281.47	2235581.58	Картометрический	0,1	-
78	437274.46	2235583.08	Картометрический	0,1	-
79	437249.95	2235575.67	Картометрический	0,1	-
80	437114.88	2235505.57	Картометрический	0,1	-
81	436844.82	2235588.20	Картометрический	0,1	-
82	436837.44	2235584.29	Картометрический	0,1	-
83	436833.05	2235591.81	Картометрический	0,1	-
84	436813.91	2235597.66	Картометрический	0,1	-
85	436948.53	2235492.79	Картометрический	0,1	-
86	436936.71	2235477.62	Картометрический	0,1	-
87	436884.22	2235477.66	Картометрический	0,1	-
88	436769.25	2235566.60	Картометрический	0,1	-
89	436797.20	2235602.77	Картометрический	0,1	-
90	436753.55	2235616.13	Картометрический	0,1	-
91	436744.43	2235636.08	Картометрический	0,1	-
92	436737.59	2235659.45	Картометрический	0,1	-
93	436738.73	2235669.70	Картометрический	0,1	-
94	436710.23	2235709.03	Картометрический	0,1	-
95	436676.04	2235749.49	Картометрический	0,1	-
96	436646.88	2235833.97	Картометрический	0,1	-
97	436603.61	2235911.56	Картометрический	0,1	-
98	436601.84	2235910.75	Картометрический	0,1	-
99	436592.64	2235928.14	Картометрический	0,1	-
100	436594.01	2235928.77	Картометрический	0,1	-
101	436584.56	2235945.72	Картометрический	0,1	-
102	436574.72	2235963.37	Картометрический	0,1	-
103	436573.39	2235962.74	Картометрический	0,1	-
104	436561.61	2235983.90	Картометрический	0,1	-
105	436562.97	2235984.44	Картометрический	0,1	-
106	436561.31	2235987.43	Картометрический	0,1	-
107	436560.04	2235986.90	Картометрический	0,1	-
108	436544.95	2236013.95	Картометрический	0,1	-
109	436546.65	2236014.89	Картометрический	0,1	-
110	436564.89	2236022.35	Картометрический	0,1	-
111	436585.62	2236030.59	Картометрический	0,1	-
112	436623.26	2236045.55	Картометрический	0,1	-
113	436659.96	2236060.14	Картометрический	0,1	-
114	436697.42	2236075.02	Картометрический	0,1	-
115	436732.72	2236089.06	Картометрический	0,1	-

Страница 1143/3236, документ 573af594a40d0f29e616b139611b0587 подписан 01.09.2025, опубликован 01.09.2025 в сетевом издании "РАММЕДИА", тел. +7 (496) 463-12-67, ramnews.ru

Раздел 2

Сведения о местоположении границ объекта

Обозначение характерных точек границ	Координаты, м		Метод определения координат характерной точки	Средняя квадратическая погрешность положения характерной точки (Mt), м	Описание обозначения точки на местности (при наличии)
	X	Y			
1	2	3	4	5	6
116	436762.20	2236100.75	Картометрический	0,1	-
117	436798.15	2236114.43	Картометрический	0,1	-
118	436826.19	2236126.29	Картометрический	0,1	-
119	436844.70	2236133.67	Картометрический	0,1	-
120	436855.22	2236136.88	Картометрический	0,1	-
121	436864.76	2236140.84	Картометрический	0,1	-
122	436980.40	2236160.48	Картометрический	0,1	-
123	436979.72	2236168.07	Картометрический	0,1	-
124	436979.71	2236168.19	Картометрический	0,1	-
125	436979.38	2236172.43	Картометрический	0,1	-
126	436979.37	2236172.59	Картометрический	0,1	-
127	436978.86	2236181.04	Картометрический	0,1	-
128	436978.25	2236190.04	Картометрический	0,1	-
129	436978.24	2236190.28	Картометрический	0,1	-
130	436977.44	2236208.78	Картометрический	0,1	-
131	436977.44	2236208.87	Картометрический	0,1	-
132	436976.97	2236222.64	Картометрический	0,1	-
133	436976.97	2236222.69	Картометрический	0,1	-
134	436976.60	2236235.31	Картометрический	0,1	-
135	436975.66	2236256.78	Картометрический	0,1	-
136	436973.61	2236296.35	Картометрический	0,1	-
137	436972.07	2236320.31	Картометрический	0,1	-
138	436970.43	2236345.88	Картометрический	0,1	-
139	436970.43	2236345.92	Картометрический	0,1	-
140	436968.69	2236374.57	Картометрический	0,1	-
141	436966.96	2236402.71	Картометрический	0,1	-
142	436966.96	2236402.79	Картометрический	0,1	-
143	436966.12	2236418.38	Картометрический	0,1	-
144	436964.20	2236448.73	Картометрический	0,1	-
145	436964.20	2236448.79	Картометрический	0,1	-
146	436962.93	2236470.94	Картометрический	0,1	-
147	436961.81	2236487.32	Картометрический	0,1	-
148	436961.81	2236487.43	Картометрический	0,1	-
1	436961.72	2236489.01	Картометрический	0,1	-

Страница 1144/3236, документ 573af594a40d0f29e616b139611b0587
подписан 01.09.2025, опубликован 01.09.2025 в сетевом
издании "РАММЕДИА", тел. +7 (496) 463-12-67, ramnews.ru

Раздел 2

Сведения о местоположении границ объекта

3. Сведения о характерных точках части (частей) границы объекта

Обозначение характерных точек границ	Координаты, м		Метод определения координат характерной точки	Средняя квадратическая погрешность положения характерной точки (Mt), м	Описание обозначения точки на местности (при наличии)
	X	Y			
1	2	3	4	5	6
-	-	-	-	-	-

Страница 1145/3236, документ 573af594a40d0f29e616b139611b0587
подписан 01.09.2025, опубликован 01.09.2025 в сетевом
издании "РАММЕДИА", тел. +7 (496) 463-12-67, ramnews.ru

Раздел 3

Сведения о местоположении измененных (уточненных) границ объекта

1. Система координат -

2. Сведения о характерных точках границ объекта

Обозначение характерных точек границ	Существующие координаты, м		Измененные (уточненные) координаты, м		Метод определения координат характерной точки	Средняя квадратическая погрешность положения характерной точки (Mt), м	Описание обозначения точки на местности (при наличии)
	X	Y	X	Y			
1	2	3	4	5	6	7	8
-	-	-	-	-	-	-	

3. Сведения о характерных точках части (частей) границы объекта

Обозначение характерных точек границ	Существующие координаты, м		Измененные (уточненные) координаты, м		Метод определения координат характерной точки	Средняя квадратическая погрешность положения характерной точки (Mt), м	Описание обозначения точки на местности (при наличии)
	X	Y	X	Y			
1	2	3	4	5	6	7	8
-	-	-	-	-	-	-	

Страница 1146/3236, документ 573af594a40d0f29e616b139611b0587
подписан 01.09.2025, опубликован 01.09.2025 в сетевом
издании "РАММЕДИА", тел. +7 (496) 463-12-67, ramnews.ru

ГРАФИЧЕСКОЕ ОПИСАНИЕ
местоположения границ населенных пунктов, территориальных зон, особо охраняемых природных территорий, зон с особыми условиями использования территории

д. Бельково

(наименование объекта, местоположение границ которого описано (далее - объект))

Раздел 1

Сведения об объекте

№ п/п	Характеристики объекта	Описание характеристик
1	2	3
1.	Местоположение объекта	Московская область, Раменский муниципальный округ
2.	Площадь объекта +/- величина погрешности определения площади (Р +/- Дельта Р)	258180 кв. м ± 178 кв. м
3.	Иные характеристики объекта	

Страница 1147/3236, документ 573af594a40d0f29e616b139611b0587 подписан 01.09.2025, опубликован 01.09.2025 в сетевом издании "РАММЕДИА", тел. +7 (496) 463-12-67, ramnews.ru

Раздел 2

Сведения о местоположении границ объекта

1. Система координат МСК-50, зона 2

2. Сведения о характерных точках границ объекта

Обозначение характерных точек границ	Координаты, м		Метод определения координат характерной точки	Средняя квадратическая погрешность положения характерной точки (Mt), м	Описание обозначения точки на местности (при наличии)
	X	Y			
1	2	3	4	5	6
1	426839.02	2251253.56	Картометрический	0,1	-
2	426906.97	2251145.40	Картометрический	0,1	-
3	426920.36	2251151.80	Картометрический	0,1	-
4	426931.08	2251133.98	Картометрический	0,1	-
5	426943.97	2251112.55	Картометрический	0,1	-
6	427017.61	2250977.52	Картометрический	0,1	-
7	427025.57	2250963.04	Картометрический	0,1	-
8	427023.10	2250961.63	Картометрический	0,1	-
9	427033.63	2250943.35	Картометрический	0,1	-
10	427058.42	2250893.17	Картометрический	0,1	-
11	427067.17	2250872.90	Картометрический	0,1	-
12	427127.98	2250754.61	Картометрический	0,1	-
13	427140.23	2250735.02	Картометрический	0,1	-
14	427170.73	2250706.73	Картометрический	0,1	-
15	427180.66	2250688.75	Картометрический	0,1	-
16	427218.10	2250602.04	Картометрический	0,1	-
17	427231.15	2250574.14	Картометрический	0,1	-
18	427238.46	2250577.68	Картометрический	0,1	-
19	427247.51	2250556.60	Картометрический	0,1	-
20	427245.20	2250518.46	Картометрический	0,1	-
21	427246.81	2250496.13	Картометрический	0,1	-
22	427248.41	2250478.91	Картометрический	0,1	-
23	427217.02	2250457.13	Картометрический	0,1	-
24	427206.24	2250447.00	Картометрический	0,1	-
25	427209.11	2250434.46	Картометрический	0,1	-
26	427214.34	2250404.69	Картометрический	0,1	-
27	427217.96	2250365.95	Картометрический	0,1	-
28	427116.81	2250298.97	Картометрический	0,1	-
29	427074.58	2250363.20	Картометрический	0,1	-
30	427075.36	2250363.59	Картометрический	0,1	-
31	427076.31	2250364.10	Картометрический	0,1	-
32	427076.80	2250364.38	Картометрический	0,1	-
33	427072.67	2250370.66	Картометрический	0,1	-
34	427068.19	2250377.48	Картометрический	0,1	-
35	427062.23	2250386.54	Картометрический	0,1	-

Страница 1148/3236, документ 573af594a40d0f29e616b139611b0587 подписан 01.09.2025, опубликован 01.09.2025 в сетевом издании "РАММЕДИА", тел. +7 (496) 463-12-67, ramnews.ru

Раздел 2

Сведения о местоположении границ объекта

Обозначение характерных точек границ	Координаты, м		Метод определения координат характерной точки	Средняя квадратическая погрешность положения характерной точки (Mt), м	Описание обозначения точки на местности (при наличии)
	X	Y			
1	2	3	4	5	6
36	427061.61	2250387.47	Картометрический	0,1	-
37	427057.46	2250393.79	Картометрический	0,1	-
38	427055.20	2250392.67	Картометрический	0,1	-
39	427051.07	2250398.96	Картометрический	0,1	-
40	427027.60	2250434.65	Картометрический	0,1	-
41	427002.94	2250472.16	Картометрический	0,1	-
42	426981.77	2250504.35	Картометрический	0,1	-
43	426973.25	2250517.32	Картометрический	0,1	-
44	426957.44	2250542.29	Картометрический	0,1	-
45	426933.70	2250579.78	Картометрический	0,1	-
46	426910.35	2250616.67	Картометрический	0,1	-
47	426887.35	2250652.99	Картометрический	0,1	-
48	426864.73	2250688.72	Картометрический	0,1	-
49	426845.11	2250719.72	Картометрический	0,1	-
50	426825.81	2250750.20	Картометрический	0,1	-
51	426806.84	2250780.16	Картометрический	0,1	-
52	426788.69	2250808.83	Картометрический	0,1	-
53	426767.95	2250841.58	Картометрический	0,1	-
54	426744.25	2250879.03	Картометрический	0,1	-
55	426716.89	2250922.24	Картометрический	0,1	-
56	426710.04	2250933.07	Картометрический	0,1	-
57	426687.02	2250972.97	Картометрический	0,1	-
58	426659.67	2251020.36	Картометрический	0,1	-
59	426631.39	2251069.39	Картометрический	0,1	-
60	426598.36	2251126.64	Картометрический	0,1	-
61	426575.44	2251166.37	Картометрический	0,1	-
62	426606.19	2251180.37	Картометрический	0,1	-
63	426633.49	2251192.81	Картометрический	0,1	-
64	426660.82	2251205.26	Картометрический	0,1	-
65	426681.03	2251214.46	Картометрический	0,1	-
66	426726.85	2251243.76	Картометрический	0,1	-
67	426742.89	2251243.40	Картометрический	0,1	-
68	426810.34	2251248.31	Картометрический	0,1	-
1	426839.02	2251253.56	Картометрический	0,1	-

Страница 1149/3236, документ 573af594a40d0f29e616b139611b0587
подписан 01.09.2025, опубликован 01.09.2025 в сетевом
издании "РАММЕДИА", тел. +7 (496) 463-12-67, ramnews.ru

Раздел 2

Сведения о местоположении границ объекта

3. Сведения о характерных точках части (частей) границы объекта

Обозначение характерных точек границ	Координаты, м		Метод определения координат характерной точки	Средняя квадратическая погрешность положения характерной точки (Mt), м	Описание обозначения точки на местности (при наличии)
	X	Y			
1	2	3	4	5	6
-	-	-	-	-	-

Страница 1150/3236, документ 573af594a40d0f29e616b139611b0587 подписан 01.09.2025, опубликован 01.09.2025 в сетевом издании "РАММЕДИА", тел. +7 (496) 463-12-67, ramnews.ru

Раздел 3

Сведения о местоположении измененных (уточненных) границ объекта

1. Система координат -

2. Сведения о характерных точках границ объекта

Обозначение характерных точек границ	Существующие координаты, м		Измененные (уточненные) координаты, м		Метод определения координат характерной точки	Средняя квадратическая погрешность положения характерной точки (Mt), м	Описание обозначения точки на местности (при наличии)
	X	Y	X	Y			
1	2	3	4	5	6	7	8
-	-	-	-	-	-	-	

3. Сведения о характерных точках части (частей) границы объекта

Обозначение характерных точек границ	Существующие координаты, м		Измененные (уточненные) координаты, м		Метод определения координат характерной точки	Средняя квадратическая погрешность положения характерной точки (Mt), м	Описание обозначения точки на местности (при наличии)
	X	Y	X	Y			
1	2	3	4	5	6	7	8
-	-	-	-	-	-	-	

Страница 1151/3236, документ 573af594a40d0f29e616b139611b0587
подписан 01.09.2025, опубликован 01.09.2025 в сетевом
издании "РАММЕДИА", тел. +7 (496) 463-12-67, ramnews.ru

ГРАФИЧЕСКОЕ ОПИСАНИЕ
местоположения границ населенных пунктов, территориальных зон, особо охраняемых природных территорий, зон с особыми условиями использования территории

д. Бисерово

(наименование объекта, местоположение границ которого описано (далее - объект))

Раздел 1

Сведения об объекте

№ п/п	Характеристики объекта	Описание характеристик
1	2	3
1.	Местоположение объекта	Московская область, Раменский муниципальный округ
2.	Площадь объекта +/- величина погрешности определения площади (Р +/- Дельта Р)	601728 кв. м ± 271 кв. м
3.	Иные характеристики объекта	

Страница 1152/3236, документ 573af594a40d0f29e616b139611b0587 подписан 01.09.2025, опубликован 01.09.2025 в сетевом издании "РАММЕДИА", тел. +7 (496) 463-12-67, ramnews.ru

Раздел 2

Сведения о местоположении границ объекта

1. Система координат МСК-50, зона 2

2. Сведения о характерных точках границ объекта

Обозначение характерных точек границ	Координаты, м		Метод определения координат характерной точки	Средняя квадратическая погрешность положения характерной точки (Mt), м	Описание обозначения точки на местности (при наличии)
	X	Y			
1	2	3	4	5	6
1	440477.93	2246754.98	Картометрический	0,1	-
2	440478.95	2246747.40	Картометрический	0,1	-
3	440476.27	2246747.56	Картометрический	0,1	-
4	440481.23	2246721.40	Картометрический	0,1	-
5	440494.48	2246695.53	Картометрический	0,1	-
6	440508.99	2246682.90	Картометрический	0,1	-
7	440536.13	2246672.14	Картометрический	0,1	-
8	440554.43	2246672.11	Картометрический	0,1	-
9	440579.68	2246678.38	Картометрический	0,1	-
10	440610.62	2246685.90	Картометрический	0,1	-
11	440631.23	2246683.80	Картометрический	0,1	-
12	440642.17	2246682.69	Картометрический	0,1	-
13	440673.10	2246683.90	Картометрический	0,1	-
14	440683.83	2246687.67	Картометрический	0,1	-
15	440722.97	2246692.66	Картометрический	0,1	-
16	440755.16	2246689.45	Картометрический	0,1	-
17	440812.40	2246693.70	Картометрический	0,1	-
18	440854.29	2246696.48	Картометрический	0,1	-
19	440874.27	2246696.37	Картометрический	0,1	-
20	440875.95	2246682.48	Картометрический	0,1	-
21	440901.21	2246685.10	Картометрический	0,1	-
22	440899.81	2246696.25	Картометрический	0,1	-
23	440917.61	2246696.13	Картометрический	0,1	-
24	440947.62	2246696.08	Картометрический	0,1	-
25	440956.51	2246696.07	Картометрический	0,1	-
26	440977.71	2246698.34	Картометрический	0,1	-
27	440985.55	2246699.18	Картометрический	0,1	-
28	441001.96	2246703.57	Картометрический	0,1	-
29	441007.87	2246703.65	Картометрический	0,1	-
30	441037.90	2246704.06	Картометрический	0,1	-
31	441042.98	2246704.14	Картометрический	0,1	-
32	441067.90	2246705.79	Картометрический	0,1	-
33	441070.76	2246705.98	Картометрический	0,1	-
34	441098.05	2246707.84	Картометрический	0,1	-
35	441125.04	2246709.68	Картометрический	0,1	-

Страница 1153/3236, документ 573af594a40d0f29e616b139611b0587 подписан 01.09.2025, опубликован 01.09.2025 в сетевом издании "РАММЕДИА", тел. +7 (496) 463-12-67, ramnews.ru

Раздел 2

Сведения о местоположении границ объекта

Обозначение характерных точек границ	Координаты, м		Метод определения координат характерной точки	Средняя квадратическая погрешность положения характерной точки (Mt), м	Описание обозначения точки на местности (при наличии)
	X	Y			
1	2	3	4	5	6
36	441147.72	2246711.09	Картометрический	0,1	-
37	441184.37	2246713.37	Картометрический	0,1	-
38	441202.93	2246714.33	Картометрический	0,1	-
39	441231.71	2246715.82	Картометрический	0,1	-
40	441242.47	2246712.31	Картометрический	0,1	-
41	441255.07	2246708.22	Картометрический	0,1	-
42	441267.50	2246709.33	Картометрический	0,1	-
43	441289.78	2246711.32	Картометрический	0,1	-
44	441320.60	2246710.72	Картометрический	0,1	-
45	441325.76	2246710.63	Картометрический	0,1	-
46	441350.65	2246709.93	Картометрический	0,1	-
47	441373.10	2246709.30	Картометрический	0,1	-
48	441380.68	2246709.41	Картометрический	0,1	-
49	441405.99	2246709.79	Картометрический	0,1	-
50	441408.63	2246709.82	Картометрический	0,1	-
51	441416.64	2246709.94	Картометрический	0,1	-
52	441449.47	2246710.44	Картометрический	0,1	-
53	441456.63	2246711.16	Картометрический	0,1	-
54	441498.71	2246715.40	Картометрический	0,1	-
55	441504.45	2246715.89	Картометрический	0,1	-
56	441527.74	2246717.88	Картометрический	0,1	-
57	441533.42	2246720.19	Картометрический	0,1	-
58	441546.93	2246725.67	Картометрический	0,1	-
59	441558.68	2246730.44	Картометрический	0,1	-
60	441576.07	2246734.04	Картометрический	0,1	-
61	441600.97	2246739.20	Картометрический	0,1	-
62	441602.54	2246739.18	Картометрический	0,1	-
63	441605.64	2246739.14	Картометрический	0,1	-
64	441635.99	2246738.76	Картометрический	0,1	-
65	441659.03	2246738.48	Картометрический	0,1	-
66	441666.26	2246738.93	Картометрический	0,1	-
67	441688.70	2246740.33	Картометрический	0,1	-
68	441696.15	2246741.66	Картометрический	0,1	-
69	441725.71	2246746.94	Картометрический	0,1	-
70	441734.15	2246748.45	Картометрический	0,1	-
71	441755.71	2246749.21	Картометрический	0,1	-
72	441768.23	2246749.66	Картометрический	0,1	-
73	441780.45	2246752.08	Картометрический	0,1	-
74	441795.18	2246755.00	Картометрический	0,1	-
75	441796.64	2246755.29	Картометрический	0,1	-

Страница 1154/3236, документ 573af594a40d0f29e616b139611b0587 подписан 01.09.2025, опубликован 01.09.2025 в сетевом издании "РАММЕДИА", тел. +7 (496) 463-12-67, ramnews.ru

Раздел 2

Сведения о местоположении границ объекта

Обозначение характерных точек границ	Координаты, м		Метод определения координат характерной точки	Средняя квадратическая погрешность положения характерной точки (Mt), м	Описание обозначения точки на местности (при наличии)
	X	Y			
1	2	3	4	5	6
76	441813.05	2246756.52	Картометрический	0,1	-
77	441831.61	2246766.64	Картометрический	0,1	-
78	441840.43	2246771.44	Картометрический	0,1	-
79	441846.51	2246774.75	Картометрический	0,1	-
80	441869.60	2246792.58	Картометрический	0,1	-
81	441887.54	2246811.25	Картометрический	0,1	-
82	441892.90	2246810.83	Картометрический	0,1	-
83	441892.99	2246792.30	Картометрический	0,1	-
84	441901.45	2246776.51	Картометрический	0,1	-
85	441928.76	2246713.35	Картометрический	0,1	-
86	441952.37	2246722.83	Картометрический	0,1	-
87	441958.68	2246719.39	Картометрический	0,1	-
88	441963.41	2246720.96	Картометрический	0,1	-
89	441986.54	2246728.64	Картометрический	0,1	-
90	442009.70	2246736.33	Картометрический	0,1	-
91	442010.96	2246733.72	Картометрический	0,1	-
92	442019.80	2246736.54	Картометрический	0,1	-
93	442018.44	2246739.23	Картометрический	0,1	-
94	442028.65	2246742.62	Картометрический	0,1	-
95	442036.16	2246744.79	Картометрический	0,1	-
96	442036.92	2246745.01	Картометрический	0,1	-
97	442039.08	2246745.64	Картометрический	0,1	-
98	442040.10	2246745.94	Картометрический	0,1	-
99	442044.53	2246747.22	Картометрический	0,1	-
100	442047.68	2246748.13	Картометрический	0,1	-
101	442051.34	2246749.19	Картометрический	0,1	-
102	442068.67	2246754.21	Картометрический	0,1	-
103	442073.70	2246755.67	Картометрический	0,1	-
104	442077.49	2246748.10	Картометрический	0,1	-
105	442091.81	2246751.82	Картометрический	0,1	-
106	442103.11	2246754.76	Картометрический	0,1	-
107	442103.61	2246753.86	Картометрический	0,1	-
108	442112.92	2246756.28	Картометрический	0,1	-
109	442115.57	2246756.97	Картометрический	0,1	-
110	442127.63	2246760.53	Картометрический	0,1	-
111	442122.61	2246770.05	Картометрический	0,1	-
112	442130.59	2246772.34	Картометрический	0,1	-
113	442151.21	2246778.26	Картометрический	0,1	-
114	442171.90	2246784.20	Картометрический	0,1	-
115	442199.24	2246792.05	Картометрический	0,1	-

Страница 1155/3236, документ 573af594a40d0f29e616b139611b0587 подписан 01.09.2025, опубликован 01.09.2025 в сетевом издании "РАММЕДИА", тел. +7 (496) 463-12-67, ramnews.ru

Раздел 2

Сведения о местоположении границ объекта

Обозначение характерных точек границ	Координаты, м		Метод определения координат характерной точки	Средняя квадратическая погрешность положения характерной точки (Mt), м	Описание обозначения точки на местности (при наличии)
	X	Y			
1	2	3	4	5	6
116	442202.06	2246792.86	Картометрический	0,1	-
117	442222.80	2246799.52	Картометрический	0,1	-
118	442244.41	2246806.45	Картометрический	0,1	-
119	442266.95	2246813.68	Картометрический	0,1	-
120	442288.84	2246820.70	Картометрический	0,1	-
121	442310.75	2246827.73	Картометрический	0,1	-
122	442332.67	2246834.76	Картометрический	0,1	-
123	442354.56	2246841.78	Картометрический	0,1	-
124	442358.14	2246842.93	Картометрический	0,1	-
125	442381.55	2246850.44	Картометрический	0,1	-
126	442417.10	2246854.75	Картометрический	0,1	-
127	442429.83	2246856.29	Картометрический	0,1	-
128	442442.63	2246857.84	Картометрический	0,1	-
129	442445.57	2246858.64	Картометрический	0,1	-
130	442467.73	2246864.68	Картометрический	0,1	-
131	442494.26	2246871.91	Картометрический	0,1	-
132	442518.88	2246878.62	Картометрический	0,1	-
133	442528.12	2246881.14	Картометрический	0,1	-
134	442538.64	2246885.91	Картометрический	0,1	-
135	442556.36	2246893.95	Картометрический	0,1	-
136	442558.25	2246893.61	Картометрический	0,1	-
137	442558.84	2246893.49	Картометрический	0,1	-
138	442578.33	2246899.75	Картометрический	0,1	-
139	442594.20	2246904.84	Картометрический	0,1	-
140	442597.73	2246908.15	Картометрический	0,1	-
141	442614.85	2246924.20	Картометрический	0,1	-
142	442636.90	2246944.87	Картометрический	0,1	-
143	442634.68	2246952.33	Картометрический	0,1	-
144	442607.24	2247020.49	Картометрический	0,1	-
145	442598.13	2247033.01	Картометрический	0,1	-
146	442590.20	2247035.96	Картометрический	0,1	-
147	442583.34	2247038.23	Картометрический	0,1	-
148	442581.26	2247055.18	Картометрический	0,1	-
149	442572.77	2247058.84	Картометрический	0,1	-
150	442574.03	2247061.98	Картометрический	0,1	-
151	442570.60	2247062.98	Картометрический	0,1	-
152	442570.36	2247063.05	Картометрический	0,1	-
153	442570.17	2247063.10	Картометрический	0,1	-
154	442569.10	2247060.42	Картометрический	0,1	-
155	442551.94	2247067.82	Картометрический	0,1	-

Страница 1156/3236, документ 573af594a40d0f29e616b139611b0587 подписан 01.09.2025, опубликован 01.09.2025 в сетевом издании "РАММЕДИА", тел. +7 (496) 463-12-67, ramnews.ru

Раздел 2

Сведения о местоположении границ объекта

Обозначение характерных точек границ	Координаты, м		Метод определения координат характерной точки	Средняя квадратическая погрешность положения характерной точки (Mt), м	Описание обозначения точки на местности (при наличии)
	X	Y			
1	2	3	4	5	6
156	442536.47	2247071.20	Картометрический	0,1	-
157	442536.30	2247071.23	Картометрический	0,1	-
158	442522.89	2247073.91	Картометрический	0,1	-
159	442522.54	2247073.98	Картометрический	0,1	-
160	442509.35	2247076.12	Картометрический	0,1	-
161	442508.99	2247076.18	Картометрический	0,1	-
162	442493.12	2247078.16	Картометрический	0,1	-
163	442492.58	2247078.21	Картометрический	0,1	-
164	442481.86	2247078.96	Картометрический	0,1	-
165	442481.46	2247078.98	Картометрический	0,1	-
166	442470.68	2247079.30	Картометрический	0,1	-
167	442470.38	2247079.31	Картометрический	0,1	-
168	442459.23	2247079.31	Картометрический	0,1	-
169	442458.85	2247079.30	Картометрический	0,1	-
170	442440.57	2247078.60	Картометрический	0,1	-
171	442440.40	2247078.60	Картометрический	0,1	-
172	442435.45	2247078.32	Картометрический	0,1	-
173	442418.59	2247075.93	Картометрический	0,1	-
174	442166.48	2247007.99	Картометрический	0,1	-
175	442125.75	2246997.99	Картометрический	0,1	-
176	442115.70	2246994.96	Картометрический	0,1	-
177	442096.37	2246989.46	Картометрический	0,1	-
178	442096.26	2246989.43	Картометрический	0,1	-
179	442080.39	2246984.72	Картометрический	0,1	-
180	442069.93	2246981.74	Картометрический	0,1	-
181	442069.81	2246981.70	Картометрический	0,1	-
182	442054.80	2246977.21	Картометрический	0,1	-
183	442038.63	2246972.55	Картометрический	0,1	-
184	442022.03	2246967.72	Картометрический	0,1	-
185	442005.68	2246962.90	Картометрический	0,1	-
186	441995.46	2246959.90	Картометрический	0,1	-
187	441993.50	2246965.36	Картометрический	0,1	-
188	441958.51	2247116.30	Картометрический	0,1	-
189	441952.62	2247279.30	Картометрический	0,1	-
190	441900.74	2247310.53	Картометрический	0,1	-
191	441863.18	2247309.68	Картометрический	0,1	-
192	441843.04	2247309.22	Картометрический	0,1	-
193	441801.02	2247300.46	Картометрический	0,1	-
194	441745.22	2247287.75	Картометрический	0,1	-
195	441731.38	2247285.41	Картометрический	0,1	-

Страница 1157/3236, документ 573af594a40d0f29e616b139611b0587 подписан 01.09.2025, опубликован 01.09.2025 в сетевом издании "РАММЕДИА", тел. +7 (496) 463-12-67, ramnews.ru

Раздел 2

Сведения о местоположении границ объекта

Обозначение характерных точек границ	Координаты, м		Метод определения координат характерной точки	Средняя квадратическая погрешность положения характерной точки (Mt), м	Описание обозначения точки на местности (при наличии)
	X	Y			
1	2	3	4	5	6
196	441713.02	2247282.30	Картометрический	0,1	-
197	441605.66	2247258.39	Картометрический	0,1	-
198	441597.50	2247252.45	Картометрический	0,1	-
199	441714.77	2247135.28	Картометрический	0,1	-
200	441717.11	2247134.58	Картометрический	0,1	-
201	441679.34	2247094.00	Картометрический	0,1	-
202	441602.32	2247033.60	Картометрический	0,1	-
203	441584.01	2247024.81	Картометрический	0,1	-
204	441510.79	2247014.83	Картометрический	0,1	-
205	441460.29	2247005.46	Картометрический	0,1	-
206	441325.22	2247003.78	Картометрический	0,1	-
207	441304.26	2246998.40	Картометрический	0,1	-
208	441269.03	2246989.36	Картометрический	0,1	-
209	441217.28	2246983.14	Картометрический	0,1	-
210	441197.08	2246976.24	Картометрический	0,1	-
211	441173.09	2246955.46	Картометрический	0,1	-
212	441139.00	2246940.39	Картометрический	0,1	-
213	441040.52	2246929.83	Картометрический	0,1	-
214	440943.95	2246920.52	Картометрический	0,1	-
215	440894.72	2246920.60	Картометрический	0,1	-
216	440832.86	2246926.36	Картометрический	0,1	-
217	440791.84	2246924.54	Картометрический	0,1	-
218	440713.57	2246903.86	Картометрический	0,1	-
219	440680.74	2246895.09	Картометрический	0,1	-
220	440640.34	2246892.00	Картометрический	0,1	-
221	440612.57	2246891.41	Картометрический	0,1	-
222	440581.01	2246913.52	Картометрический	0,1	-
223	440560.82	2246921.74	Картометрический	0,1	-
224	440538.73	2246918.00	Картометрический	0,1	-
225	440500.85	2246892.21	Картометрический	0,1	-
226	440478.12	2246874.60	Картометрический	0,1	-
227	440466.76	2246855.70	Картометрический	0,1	-
228	440468.00	2246819.77	Картометрический	0,1	-
229	440471.65	2246784.06	Картометрический	0,1	-
230	440471.65	2246783.06	Картометрический	0,1	-
231	440474.16	2246782.83	Картометрический	0,1	-
232	440475.19	2246775.21	Картометрический	0,1	-
1	440477.93	2246754.98	Картометрический	0,1	-

Страница 1158/3236, документ 573af594a40d0f29e616b139611b0587
подписан 01.09.2025, опубликован 01.09.2025 в сетевом
издании "РАММЕДИА", тел. +7 (496) 463-12-67, ramnews.ru

Раздел 2

Сведения о местоположении границ объекта

3. Сведения о характерных точках части (частей) границы объекта

Обозначение характерных точек границ	Координаты, м		Метод определения координат характерной точки	Средняя квадратическая погрешность положения характерной точки (Mt), м	Описание обозначения точки на местности (при наличии)
	X	Y			
1	2	3	4	5	6
-	-	-	-	-	-

Страница 1159/3236, документ 573af594a40d0f29e616b139611b0587
подписан 01.09.2025, опубликован 01.09.2025 в сетевом
издании "РАММЕДИА", тел. +7 (496) 463-12-67, ramnews.ru

Раздел 3

Сведения о местоположении измененных (уточненных) границ объекта

1. Система координат -

2. Сведения о характерных точках границ объекта

Обозначение характерных точек границ	Существующие координаты, м		Измененные (уточненные) координаты, м		Метод определения координат характерной точки	Средняя квадратическая погрешность положения характерной точки (Mt), м	Описание обозначения точки на местности (при наличии)
	X	Y	X	Y			
1	2	3	4	5	6	7	8
-	-	-	-	-	-	-	

3. Сведения о характерных точках части (частей) границы объекта

Обозначение характерных точек границ	Существующие координаты, м		Измененные (уточненные) координаты, м		Метод определения координат характерной точки	Средняя квадратическая погрешность положения характерной точки (Mt), м	Описание обозначения точки на местности (при наличии)
	X	Y	X	Y			
1	2	3	4	5	6	7	8
-	-	-	-	-	-	-	

Страница 1160/3236, документ 573af594a40d0f29e616b139611b0587
подписан 01.09.2025, опубликован 01.09.2025 в сетевом
издании "РАММЕДИА", тел. +7 (496) 463-12-67, ramnews.ru

ГРАФИЧЕСКОЕ ОПИСАНИЕ
местоположения границ населенных пунктов, территориальных зон, особо охраняемых природных территорий, зон с особыми условиями использования территории

д. Большое Ивановское

(наименование объекта, местоположение границ которого описано (далее - объект))

Раздел 1

Сведения об объекте

№ п/п	Характеристики объекта	Описание характеристик
1	2	3
1.	Местоположение объекта	Московская область, Раменский муниципальный округ
2.	Площадь объекта +/- величина погрешности определения площади (Р +/- Дельта Р)	550787 кв. м ± 260 кв. м
3.	Иные характеристики объекта	

Страница 1161/3236, документ 573af594a40d0f29e616b139611b0587 подписан 01.09.2025, опубликован 01.09.2025 в сетевом издании "РАММЕДИА", тел. +7 (496) 463-12-67, ramnews.ru

Раздел 2

Сведения о местоположении границ объекта

1. Система координат МСК-50, зона 2

2. Сведения о характерных точках границ объекта

Обозначение характерных точек границ	Координаты, м		Метод определения координат характерной точки	Средняя квадратическая погрешность положения характерной точки (Mt), м	Описание обозначения точки на местности (при наличии)
	X	Y			
1	2	3	4	5	6
1	419728.86	2230295.08	Картометрический	0,1	-
2	419735.03	2230348.06	Картометрический	0,1	-
3	419738.35	2230365.92	Картометрический	0,1	-
4	419727.10	2230377.16	Картометрический	0,1	-
5	419706.26	2230364.46	Картометрический	0,1	-
6	419683.24	2230313.08	Картометрический	0,1	-
7	419675.60	2230280.36	Картометрический	0,1	-
8	419643.91	2230240.57	Картометрический	0,1	-
9	419589.02	2230128.67	Картометрический	0,1	-
10	419567.59	2230088.91	Картометрический	0,1	-
11	419531.80	2230047.45	Картометрический	0,1	-
12	419494.75	2230059.16	Картометрический	0,1	-
13	419471.14	2230060.70	Картометрический	0,1	-
14	419463.17	2230056.43	Картометрический	0,1	-
15	419441.66	2230057.87	Картометрический	0,1	-
16	419405.96	2230088.38	Картометрический	0,1	-
17	419376.00	2230117.23	Картометрический	0,1	-
18	419329.26	2230153.87	Картометрический	0,1	-
19	419293.06	2230180.01	Картометрический	0,1	-
20	419235.59	2230210.21	Картометрический	0,1	-
21	419166.00	2230254.69	Картометрический	0,1	-
22	419076.93	2230318.87	Картометрический	0,1	-
23	419052.64	2230329.80	Картометрический	0,1	-
24	419039.96	2230327.43	Картометрический	0,1	-
25	419029.72	2230329.99	Картометрический	0,1	-
26	419024.71	2230331.30	Картометрический	0,1	-
27	419023.25	2230331.89	Картометрический	0,1	-
28	419021.86	2230332.98	Картометрический	0,1	-
29	419018.98	2230336.23	Картометрический	0,1	-
30	419018.21	2230337.41	Картометрический	0,1	-
31	418999.60	2230329.33	Картометрический	0,1	-
32	418992.65	2230326.32	Картометрический	0,1	-
33	418987.59	2230320.48	Картометрический	0,1	-
34	418960.50	2230303.54	Картометрический	0,1	-
35	419020.15	2230162.89	Картометрический	0,1	-

Страница 1162/3236, документ 573af594a40d0f29e616b139611b0587 подписан 01.09.2025, опубликован 01.09.2025 в сетевом издании "РАММЕДИА", тел. +7 (496) 463-12-67, ramnews.ru

Раздел 2

Сведения о местоположении границ объекта

Обозначение характерных точек границ	Координаты, м		Метод определения координат характерной точки	Средняя квадратическая погрешность положения характерной точки (Mt), м	Описание обозначения точки на местности (при наличии)
	X	Y			
1	2	3	4	5	6
36	419048.35	2230173.71	Картометрический	0,1	-
37	419057.14	2230133.16	Картометрический	0,1	-
38	419028.95	2230125.13	Картометрический	0,1	-
39	419067.38	2229944.28	Картометрический	0,1	-
40	418850.80	2229873.45	Картометрический	0,1	-
41	418811.71	2229860.67	Картометрический	0,1	-
42	418693.18	2229821.91	Картометрический	0,1	-
43	418751.59	2229659.98	Картометрический	0,1	-
44	418823.68	2229533.54	Картометрический	0,1	-
45	418839.86	2229477.91	Картометрический	0,1	-
46	418855.56	2229456.66	Картометрический	0,1	-
47	418855.44	2229456.60	Картометрический	0,1	-
48	418862.79	2229446.69	Картометрический	0,1	-
49	418864.98	2229418.63	Картометрический	0,1	-
50	418870.70	2229395.96	Картометрический	0,1	-
51	418883.38	2229379.90	Картометрический	0,1	-
52	418931.62	2229287.80	Картометрический	0,1	-
53	418955.83	2229254.81	Картометрический	0,1	-
54	419068.24	2229334.17	Картометрический	0,1	-
55	419245.08	2229446.07	Картометрический	0,1	-
56	419300.30	2229480.34	Картометрический	0,1	-
57	419446.86	2229606.23	Картометрический	0,1	-
58	419512.12	2229661.22	Картометрический	0,1	-
59	419596.00	2229735.29	Картометрический	0,1	-
60	419623.88	2229744.03	Картометрический	0,1	-
61	419648.68	2229762.36	Картометрический	0,1	-
62	419654.16	2229866.16	Картометрический	0,1	-
63	419587.02	2229936.81	Картометрический	0,1	-
64	419562.48	2229939.74	Картометрический	0,1	-
65	419569.84	2229958.20	Картометрический	0,1	-
66	419578.43	2229992.08	Картометрический	0,1	-
67	419634.72	2230047.75	Картометрический	0,1	-
68	419671.18	2230088.99	Картометрический	0,1	-
69	419757.17	2230237.82	Картометрический	0,1	-
70	419728.72	2230294.78	Картометрический	0,1	-
1	419728.86	2230295.08	Картометрический	0,1	-

Страница 1163/3236, документ 573af594a40d0f29e616b139611b0587
подписан 01.09.2025, опубликован 01.09.2025 в сетевом
издании "РАММЕДИА", тел. +7 (496) 463-12-67, ramnews.ru

Раздел 2

Сведения о местоположении границ объекта

3. Сведения о характерных точках части (частей) границы объекта

Обозначение характерных точек границ	Координаты, м		Метод определения координат характерной точки	Средняя квадратическая погрешность положения характерной точки (Mt), м	Описание обозначения точки на местности (при наличии)
	X	Y			
1	2	3	4	5	6
-	-	-	-	-	-

Страница 1164/3236, документ 573af594a40d0f29e616b139611b0587 подписан 01.09.2025, опубликован 01.09.2025 в сетевом издании "РАММЕДИА", тел. +7 (496) 463-12-67, ramnews.ru

Раздел 3

Сведения о местоположении измененных (уточненных) границ объекта

1. Система координат -

2. Сведения о характерных точках границ объекта

Обозначение характерных точек границ	Существующие координаты, м		Измененные (уточненные) координаты, м		Метод определения координат характерной точки	Средняя квадратическая погрешность положения характерной точки (Mt), м	Описание обозначения точки на местности (при наличии)
	X	Y	X	Y			
1	2	3	4	5	6	7	8
-	-	-	-	-	-	-	

3. Сведения о характерных точках части (частей) границы объекта

Обозначение характерных точек границ	Существующие координаты, м		Измененные (уточненные) координаты, м		Метод определения координат характерной точки	Средняя квадратическая погрешность положения характерной точки (Mt), м	Описание обозначения точки на местности (при наличии)
	X	Y	X	Y			
1	2	3	4	5	6	7	8
-	-	-	-	-	-	-	

Страница 1165/3236, документ 573af594a40d0f29e616b139611b0587
подписан 01.09.2025, опубликован 01.09.2025 в сетевом
издании "РАММЕДИА", тел. +7 (496) 463-12-67, ramnews.ru

ГРАФИЧЕСКОЕ ОПИСАНИЕ
местоположения границ населенных пунктов, территориальных зон, особо охраняемых природных территорий, зон с особыми условиями использования территории

д. Бояркино

(наименование объекта, местоположение границ которого описано (далее - объект))

Раздел 1

Сведения об объекте

№ п/п	Характеристики объекта	Описание характеристик
1	2	3
1.	Местоположение объекта	Московская область, Раменский муниципальный округ
2.	Площадь объекта +/- величина погрешности определения площади (Р +/- Дельта Р)	1126008 кв. м ± 371 кв. м
3.	Иные характеристики объекта	

Страница 1166/3236, документ 573af594a40d0f29e616b139611b0587 подписан 01.09.2025, опубликован 01.09.2025 в сетевом издании "РАММЕДИА", тел. +7 (496) 463-12-67, ramnews.ru

Раздел 2

Сведения о местоположении границ объекта

1. Система координат МСК-50, зона 2

2. Сведения о характерных точках границ объекта

Обозначение характерных точек границ	Координаты, м		Метод определения координат характерной точки	Средняя квадратическая погрешность положения характерной точки (Mt), м	Описание обозначения точки на местности (при наличии)
	X	Y			
1	2	3	4	5	6
1	434793.28	2240097.23	Картометрический	0,1	-
2	434792.87	2240093.16	Картометрический	0,1	-
3	434774.98	2240068.93	Картометрический	0,1	-
4	434753.84	2240034.52	Картометрический	0,1	-
5	434743.89	2239985.91	Картометрический	0,1	-
6	434729.43	2239942.37	Картометрический	0,1	-
7	434712.71	2239895.53	Картометрический	0,1	-
8	434699.64	2239856.41	Картометрический	0,1	-
9	434691.61	2239842.23	Картометрический	0,1	-
10	434672.52	2239825.64	Картометрический	0,1	-
11	434634.87	2239800.34	Картометрический	0,1	-
12	434626.78	2239787.80	Картометрический	0,1	-
13	434629.13	2239771.40	Картометрический	0,1	-
14	434660.45	2239715.92	Картометрический	0,1	-
15	434741.27	2239590.68	Картометрический	0,1	-
16	434778.83	2239532.29	Картометрический	0,1	-
17	434805.16	2239487.06	Картометрический	0,1	-
18	434807.35	2239416.51	Картометрический	0,1	-
19	434812.63	2239388.06	Картометрический	0,1	-
20	434817.40	2239362.39	Картометрический	0,1	-
21	434835.11	2239314.49	Картометрический	0,1	-
22	434857.84	2239272.08	Картометрический	0,1	-
23	434883.53	2239214.24	Картометрический	0,1	-
24	434940.86	2239265.89	Картометрический	0,1	-
25	434929.70	2239204.57	Картометрический	0,1	-
26	434939.95	2239161.57	Картометрический	0,1	-
27	434952.04	2239140.67	Картометрический	0,1	-
28	434953.51	2239106.12	Картометрический	0,1	-
29	435019.34	2238989.84	Картометрический	0,1	-
30	435067.60	2238904.59	Картометрический	0,1	-
31	435065.35	2238882.29	Картометрический	0,1	-
32	435087.32	2238848.43	Картометрический	0,1	-
33	435090.75	2238843.09	Картометрический	0,1	-
34	435132.72	2238867.21	Картометрический	0,1	-
35	435141.19	2238851.67	Картометрический	0,1	-

Страница 1167/3236, документ 573af594a40d0f29e616b139611b0587 подписан 01.09.2025, опубликован 01.09.2025 в сетевом издании "РАММЕДИА", тел. +7 (496) 463-12-67, ramnews.ru

Раздел 2

Сведения о местоположении границ объекта

Обозначение характерных точек границ	Координаты, м		Метод определения координат характерной точки	Средняя квадратическая погрешность положения характерной точки (Mt), м	Описание обозначения точки на местности (при наличии)
	X	Y			
1	2	3	4	5	6
36	435098.87	2238827.97	Картометрический	0,1	-
37	435101.33	2238822.81	Картометрический	0,1	-
38	435109.07	2238799.33	Картометрический	0,1	-
39	435127.57	2238748.63	Картометрический	0,1	-
40	435132.81	2238753.93	Картометрический	0,1	-
41	435156.20	2238776.72	Картометрический	0,1	-
42	435175.63	2238758.47	Картометрический	0,1	-
43	435152.65	2238734.69	Картометрический	0,1	-
44	435143.31	2238725.77	Картометрический	0,1	-
45	435169.61	2238679.03	Картометрический	0,1	-
46	435263.59	2238720.79	Картометрический	0,1	-
47	435331.19	2238782.99	Картометрический	0,1	-
48	435298.12	2238836.61	Картометрический	0,1	-
49	435300.34	2238838.45	Картометрический	0,1	-
50	435345.10	2238868.36	Картометрический	0,1	-
51	435348.70	2238863.71	Картометрический	0,1	-
52	435350.54	2238861.33	Картометрический	0,1	-
53	435446.24	2238923.61	Картометрический	0,1	-
54	435445.12	2238926.15	Картометрический	0,1	-
55	435461.91	2238937.26	Картометрический	0,1	-
56	435462.91	2238935.32	Картометрический	0,1	-
57	435463.17	2238934.77	Картометрический	0,1	-
58	435467.29	2238925.45	Картометрический	0,1	-
59	435467.56	2238924.78	Картометрический	0,1	-
60	435470.89	2238915.47	Картометрический	0,1	-
61	435471.14	2238914.66	Картометрический	0,1	-
62	435474.10	2238903.51	Картометрический	0,1	-
63	435474.27	2238902.74	Картометрический	0,1	-
64	435475.80	2238894.34	Картометрический	0,1	-
65	435475.92	2238893.39	Картометрический	0,1	-
66	435476.74	2238883.74	Картометрический	0,1	-
67	435476.78	2238882.82	Картометрический	0,1	-
68	435476.71	2238873.91	Картометрический	0,1	-
69	435476.66	2238872.99	Картометрический	0,1	-
70	435476.11	2238867.58	Картометрический	0,1	-
71	435476.01	2238866.85	Картометрический	0,1	-
72	435474.48	2238858.15	Картометрический	0,1	-
73	435474.21	2238857.00	Картометрический	0,1	-
74	435471.46	2238847.85	Картометрический	0,1	-
75	435471.16	2238847.01	Картометрический	0,1	-

Страница 1168/3236, документ 573af594a40d0f29e616b139611b0587 подписан 01.09.2025, опубликован 01.09.2025 в сетевом издании "РАММЕДИА", тел. +7 (496) 463-12-67, ramnews.ru

Раздел 2

Сведения о местоположении границ объекта

Обозначение характерных точек границ	Координаты, м		Метод определения координат характерной точки	Средняя квадратическая погрешность положения характерной точки (Mt), м	Описание обозначения точки на местности (при наличии)
	X	Y			
1	2	3	4	5	6
76	435467.25	2238837.26	Картометрический	0,1	-
77	435466.62	2238835.95	Картометрический	0,1	-
78	435462.23	2238828.40	Картометрический	0,1	-
79	435461.53	2238827.35	Картометрический	0,1	-
80	435455.20	2238819.09	Картометрический	0,1	-
81	435454.72	2238818.50	Картометрический	0,1	-
82	435447.27	2238810.17	Картометрический	0,1	-
83	435446.91	2238809.79	Картометрический	0,1	-
84	435440.99	2238803.84	Картометрический	0,1	-
85	435440.48	2238803.36	Картометрический	0,1	-
86	435432.15	2238796.08	Картометрический	0,1	-
87	435432.12	2238796.06	Картометрический	0,1	-
88	435417.84	2238783.68	Картометрический	0,1	-
89	435417.17	2238783.15	Картометрический	0,1	-
90	435404.49	2238773.93	Картометрический	0,1	-
91	435404.45	2238773.91	Картометрический	0,1	-
92	435386.02	2238760.65	Картометрический	0,1	-
93	435385.80	2238760.49	Картометрический	0,1	-
94	435362.51	2238744.68	Картометрический	0,1	-
95	435339.89	2238729.33	Картометрический	0,1	-
96	435312.30	2238710.41	Картометрический	0,1	-
97	435311.93	2238710.16	Картометрический	0,1	-
98	435298.59	2238701.85	Картометрический	0,1	-
99	435281.64	2238690.21	Картометрический	0,1	-
100	435281.61	2238690.19	Картометрический	0,1	-
101	435265.08	2238678.94	Картометрический	0,1	-
102	435251.69	2238669.82	Картометрический	0,1	-
103	435251.60	2238669.77	Картометрический	0,1	-
104	435234.54	2238658.40	Картометрический	0,1	-
105	435231.22	2238656.15	Картометрический	0,1	-
106	435231.86	2238655.18	Картометрический	0,1	-
107	435246.43	2238635.45	Картометрический	0,1	-
108	435263.56	2238625.61	Картометрический	0,1	-
109	435313.40	2238563.99	Картометрический	0,1	-
110	435318.63	2238562.40	Картометрический	0,1	-
111	435323.97	2238562.09	Картометрический	0,1	-
112	435329.42	2238562.91	Картометрический	0,1	-
113	435363.57	2238585.57	Картометрический	0,1	-
114	435370.29	2238589.92	Картометрический	0,1	-
115	435371.69	2238587.47	Картометрический	0,1	-

Страница 1169/3236, документ 573af594a40d0f29e616b139611b0587 подписан 01.09.2025, опубликован 01.09.2025 в сетевом издании "РАММЕДИА", тел. +7 (496) 463-12-67, ramnews.ru

Раздел 2

Сведения о местоположении границ объекта

Обозначение характерных точек границ	Координаты, м		Метод определения координат характерной точки	Средняя квадратическая погрешность положения характерной точки (Mt), м	Описание обозначения точки на местности (при наличии)
	X	Y			
1	2	3	4	5	6
116	435389.21	2238563.80	Картометрический	0,1	-
117	435412.05	2238532.93	Картометрический	0,1	-
118	435424.12	2238516.62	Картометрический	0,1	-
119	435442.07	2238492.37	Картометрический	0,1	-
120	435459.82	2238468.39	Картометрический	0,1	-
121	435477.66	2238444.27	Картометрический	0,1	-
122	435495.51	2238420.16	Картометрический	0,1	-
123	435513.36	2238396.05	Картометрический	0,1	-
124	435531.20	2238371.93	Картометрический	0,1	-
125	435549.05	2238347.82	Картометрический	0,1	-
126	435566.90	2238323.70	Картометрический	0,1	-
127	435578.08	2238308.59	Картометрический	0,1	-
128	435586.24	2238298.71	Картометрический	0,1	-
129	435605.37	2238275.54	Картометрический	0,1	-
130	435624.29	2238252.63	Картометрический	0,1	-
131	435642.91	2238230.09	Картометрический	0,1	-
132	435662.01	2238206.95	Картометрический	0,1	-
133	435680.86	2238184.13	Картометрический	0,1	-
134	435683.43	2238181.02	Картометрический	0,1	-
135	435697.77	2238161.03	Картометрический	0,1	-
136	435716.05	2238135.56	Картометрический	0,1	-
137	435725.62	2238122.23	Картометрический	0,1	-
138	435737.90	2238115.01	Картометрический	0,1	-
139	435743.07	2238114.16	Картометрический	0,1	-
140	435774.38	2238109.03	Картометрический	0,1	-
141	435804.37	2238104.10	Картометрический	0,1	-
142	435805.47	2238103.92	Картометрический	0,1	-
143	435830.91	2238090.30	Картометрический	0,1	-
144	435858.83	2238075.35	Картометрический	0,1	-
145	435885.45	2238061.10	Картометрический	0,1	-
146	435908.05	2238049.00	Картометрический	0,1	-
147	435919.78	2238046.59	Картометрический	0,1	-
148	435948.16	2238040.74	Картометрический	0,1	-
149	435952.85	2238040.89	Картометрический	0,1	-
150	435983.82	2238041.83	Картометрический	0,1	-
151	435984.43	2237998.22	Картометрический	0,1	-
152	435933.48	2237948.17	Картометрический	0,1	-
153	435924.79	2237939.64	Картометрический	0,1	-
154	435898.66	2237913.97	Картометрический	0,1	-
155	435920.33	2237892.42	Картометрический	0,1	-

Страница 1170/3236, документ 573af594a40d0f29e616b139611b0587 подписан 01.09.2025, опубликован 01.09.2025 в сетевом издании "РАММЕДИА", тел. +7 (496) 463-12-67, ramnews.ru

Раздел 2

Сведения о местоположении границ объекта

Обозначение характерных точек границ	Координаты, м		Метод определения координат характерной точки	Средняя квадратическая погрешность положения характерной точки (Mt), м	Описание обозначения точки на местности (при наличии)
	X	Y			
1	2	3	4	5	6
156	435944.17	2237868.71	Картометрический	0,1	-
157	435968.01	2237845.00	Картометрический	0,1	-
158	435993.70	2237819.45	Картометрический	0,1	-
159	435976.34	2237800.37	Картометрический	0,1	-
160	435957.43	2237779.58	Картометрический	0,1	-
161	435937.63	2237757.82	Картометрический	0,1	-
162	435946.94	2237747.88	Картометрический	0,1	-
163	435949.76	2237744.87	Картометрический	0,1	-
164	435946.87	2237742.32	Картометрический	0,1	-
165	435942.74	2237741.09	Картометрический	0,1	-
166	435918.13	2237739.59	Картометрический	0,1	-
167	435838.50	2237787.85	Картометрический	0,1	-
168	435540.23	2237719.20	Картометрический	0,1	-
169	435455.21	2237681.08	Картометрический	0,1	-
170	435294.73	2237553.28	Картометрический	0,1	-
171	435292.01	2237551.59	Картометрический	0,1	-
172	435274.54	2237555.65	Картометрический	0,1	-
173	435274.70	2237548.26	Картометрический	0,1	-
174	435274.70	2237548.13	Картометрический	0,1	-
175	435274.86	2237528.34	Картометрический	0,1	-
176	435274.33	2237527.68	Картометрический	0,1	-
177	435271.59	2237426.21	Картометрический	0,1	-
178	435261.79	2237328.61	Картометрический	0,1	-
179	435248.17	2237243.66	Картометрический	0,1	-
180	435232.91	2237168.83	Картометрический	0,1	-
181	435229.24	2237151.15	Картометрический	0,1	-
182	435222.78	2237120.48	Картометрический	0,1	-
183	435216.73	2237091.67	Картометрический	0,1	-
184	435212.80	2237073.53	Картометрический	0,1	-
185	435207.88	2237050.13	Картометрический	0,1	-
186	435205.51	2237039.16	Картометрический	0,1	-
187	435202.76	2237025.42	Картометрический	0,1	-
188	435202.73	2237025.30	Картометрический	0,1	-
189	435198.01	2237003.10	Картометрический	0,1	-
190	435193.85	2236982.63	Картометрический	0,1	-
191	435190.85	2236968.15	Картометрический	0,1	-
192	435185.65	2236943.25	Картометрический	0,1	-
193	435179.75	2236914.74	Картометрический	0,1	-
194	435179.73	2236914.61	Картометрический	0,1	-
195	435175.72	2236896.39	Картометрический	0,1	-

Страница 1171/3236, документ 573af594a40d0f29e616b139611b0587 подписан 01.09.2025, опубликован 01.09.2025 в сетевом издании "РАММЕДИА", тел. +7 (496) 463-12-67, ramnews.ru

Раздел 2

Сведения о местоположении границ объекта

Обозначение характерных точек границ	Координаты, м		Метод определения координат характерной точки	Средняя квадратическая погрешность положения характерной точки (Mt), м	Описание обозначения точки на местности (при наличии)
	X	Y			
1	2	3	4	5	6
196	435170.98	2236872.82	Картометрический	0,1	-
197	435165.14	2236845.34	Картометрический	0,1	-
198	435160.46	2236821.94	Картометрический	0,1	-
199	435156.09	2236800.49	Картометрический	0,1	-
200	435154.78	2236794.40	Картометрический	0,1	-
201	435156.34	2236794.31	Картометрический	0,1	-
202	435158.39	2236794.39	Картометрический	0,1	-
203	435162.75	2236795.02	Картометрический	0,1	-
204	435166.62	2236795.94	Картометрический	0,1	-
205	435173.69	2236798.03	Картометрический	0,1	-
206	435183.47	2236801.15	Картометрический	0,1	-
207	435192.95	2236804.23	Картометрический	0,1	-
208	435193.18	2236804.30	Картометрический	0,1	-
209	435201.13	2236806.68	Картометрический	0,1	-
210	435208.80	2236809.32	Картометрический	0,1	-
211	435209.00	2236809.39	Картометрический	0,1	-
212	435218.00	2236812.28	Картометрический	0,1	-
213	435225.23	2236814.92	Картометрический	0,1	-
214	435233.54	2236818.30	Картометрический	0,1	-
215	435238.59	2236820.40	Картометрический	0,1	-
216	435248.13	2236824.34	Картометрический	0,1	-
217	435256.88	2236828.18	Картометрический	0,1	-
218	435338.60	2236855.75	Картометрический	0,1	-
219	435396.18	2236859.60	Картометрический	0,1	-
220	435404.29	2236859.83	Картометрический	0,1	-
221	435412.52	2236860.16	Картометрический	0,1	-
222	435423.24	2236860.49	Картометрический	0,1	-
223	435432.18	2236860.86	Картометрический	0,1	-
224	435451.91	2236861.84	Картометрический	0,1	-
225	435463.95	2236862.54	Картометрический	0,1	-
226	435464.09	2236862.55	Картометрический	0,1	-
227	435481.17	2236863.29	Картометрический	0,1	-
228	435491.08	2236863.94	Картометрический	0,1	-
229	435500.30	2236864.64	Картометрический	0,1	-
230	435500.52	2236864.65	Картометрический	0,1	-
231	435513.70	2236865.35	Картометрический	0,1	-
232	435525.52	2236865.96	Картометрический	0,1	-
233	435539.41	2236866.75	Картометрический	0,1	-
234	435550.51	2236867.59	Картометрический	0,1	-
235	435567.61	2236868.67	Картометрический	0,1	-

Страница 1172/3236, документ 573af594a40d0f29e616b139611b0587 подписан 01.09.2025, опубликован 01.09.2025 в сетевом издании "РАММЕДИА", тел. +7 (496) 463-12-67, ramnews.ru

Раздел 2

Сведения о местоположении границ объекта

Обозначение характерных точек границ	Координаты, м		Метод определения координат характерной точки	Средняя квадратическая погрешность положения характерной точки (Mt), м	Описание обозначения точки на местности (при наличии)
	X	Y			
1	2	3	4	5	6
236	435583.12	2236869.61	Картометрический	0,1	-
237	435596.24	2236870.50	Картометрический	0,1	-
238	435608.77	2236871.30	Картометрический	0,1	-
239	435624.97	2236872.28	Картометрический	0,1	-
240	435635.61	2236873.02	Картометрический	0,1	-
241	435647.67	2236873.86	Картометрический	0,1	-
242	435663.24	2236875.17	Картометрический	0,1	-
243	435663.60	2236875.19	Картометрический	0,1	-
244	435674.43	2236875.70	Картометрический	0,1	-
245	435688.96	2236876.49	Картометрический	0,1	-
246	435698.42	2236877.27	Картометрический	0,1	-
247	435698.57	2236877.29	Картометрический	0,1	-
248	435712.35	2236878.22	Картометрический	0,1	-
249	435725.41	2236879.20	Картометрический	0,1	-
250	435734.98	2236879.94	Картометрический	0,1	-
251	435750.16	2236881.31	Картометрический	0,1	-
252	435757.08	2236882.02	Картометрический	0,1	-
253	435767.71	2236883.05	Картометрический	0,1	-
254	435778.17	2236884.06	Картометрический	0,1	-
255	435787.64	2236884.94	Картометрический	0,1	-
256	435799.19	2236886.26	Картометрический	0,1	-
257	435799.66	2236886.30	Картометрический	0,1	-
258	435818.89	2236887.59	Картометрический	0,1	-
259	435834.64	2236888.57	Картометрический	0,1	-
260	435869.02	2236891.05	Картометрический	0,1	-
261	435869.24	2236891.06	Картометрический	0,1	-
262	435884.06	2236891.81	Картометрический	0,1	-
263	435890.76	2236892.36	Картометрический	0,1	-
264	435897.07	2236893.15	Картометрический	0,1	-
265	435902.12	2236893.49	Картометрический	0,1	-
266	435902.61	2236893.85	Картометрический	0,1	-
267	435903.59	2236893.97	Картометрический	0,1	-
268	435908.10	2236894.90	Картометрический	0,1	-
269	435911.79	2236896.00	Картометрический	0,1	-
270	435914.12	2236897.04	Картометрический	0,1	-
271	435915.93	2236898.25	Картометрический	0,1	-
272	435917.52	2236899.34	Картометрический	0,1	-
273	435921.26	2236902.63	Картометрический	0,1	-
274	435924.98	2236906.37	Картометрический	0,1	-
275	435928.58	2236911.23	Картометрический	0,1	-

Страница 1173/3236, документ 573af594a40d0f29e616b139611b0587 подписан 01.09.2025, опубликован 01.09.2025 в сетевом издании "РАММЕДИА", тел. +7 (496) 463-12-67, ramnews.ru

Раздел 2

Сведения о местоположении границ объекта

Обозначение характерных точек границ	Координаты, м		Метод определения координат характерной точки	Средняя квадратическая погрешность положения характерной точки (Mt), м	Описание обозначения точки на местности (при наличии)
	X	Y			
1	2	3	4	5	6
276	435931.54	2236915.21	Картометрический	0,1	-
277	435935.22	2236921.35	Картометрический	0,1	-
278	435935.34	2236921.56	Картометрический	0,1	-
279	435940.48	2236929.70	Картометрический	0,1	-
280	435948.17	2236943.04	Картометрический	0,1	-
281	435953.37	2236952.51	Картометрический	0,1	-
282	435953.43	2236952.62	Картометрический	0,1	-
283	435959.12	2236962.67	Картометрический	0,1	-
284	435959.21	2236962.82	Картометрический	0,1	-
285	435964.55	2236971.88	Картометрический	0,1	-
286	435966.38	2236975.17	Картометрический	0,1	-
287	435998.22	2237029.73	Картометрический	0,1	-
288	436155.87	2237299.83	Картометрический	0,1	-
289	436161.88	2237309.82	Картометрический	0,1	-
290	436169.33	2237322.64	Картометрический	0,1	-
291	436171.99	2237327.45	Картометрический	0,1	-
292	436172.17	2237327.76	Картометрический	0,1	-
293	436209.34	2237379.59	Картометрический	0,1	-
294	436232.96	2237399.76	Картометрический	0,1	-
295	436235.50	2237401.49	Картометрический	0,1	-
296	436236.48	2237402.09	Картометрический	0,1	-
297	436242.34	2237405.18	Картометрический	0,1	-
298	436243.00	2237405.50	Картометрический	0,1	-
299	436248.20	2237407.77	Картометрический	0,1	-
300	436250.20	2237408.41	Картометрический	0,1	-
301	436253.97	2237409.18	Картометрический	0,1	-
302	436255.59	2237409.37	Картометрический	0,1	-
303	436259.19	2237409.51	Картометрический	0,1	-
304	436260.86	2237409.44	Картометрический	0,1	-
305	436264.85	2237408.92	Картометрический	0,1	-
306	436266.54	2237408.55	Картометрический	0,1	-
307	436270.89	2237407.20	Картометрический	0,1	-
308	436271.94	2237406.76	Картометрический	0,1	-
309	436281.52	2237400.55	Картометрический	0,1	-
310	436282.12	2237400.02	Картометрический	0,1	-
311	436286.19	2237396.07	Картометрический	0,1	-
312	436288.92	2237393.34	Картометрический	0,1	-
313	436295.91	2237386.02	Картометрический	0,1	-
314	436298.29	2237383.64	Картометрический	0,1	-
315	436280.62	2237373.08	Картометрический	0,1	-

Страница 1174/3236, документ 573af594a40d0f29e616b139611b0587 подписан 01.09.2025, опубликован 01.09.2025 в сетевом издании "РАММЕДИА", тел. +7 (496) 463-12-67, ramnews.ru

Раздел 2

Сведения о местоположении границ объекта

Обозначение характерных точек границ	Координаты, м		Метод определения координат характерной точки	Средняя квадратическая погрешность положения характерной точки (Mt), м	Описание обозначения точки на местности (при наличии)
	X	Y			
1	2	3	4	5	6
316	436273.67	2237380.35	Картометрический	0,1	-
317	436268.54	2237385.33	Картометрический	0,1	-
318	436266.08	2237387.29	Картометрический	0,1	-
319	436264.04	2237388.38	Картометрический	0,1	-
320	436261.42	2237389.20	Картометрический	0,1	-
321	436259.13	2237389.50	Картометрический	0,1	-
322	436257.18	2237389.42	Картометрический	0,1	-
323	436255.24	2237389.02	Картометрический	0,1	-
324	436251.35	2237387.32	Картометрический	0,1	-
325	436246.33	2237384.67	Картометрический	0,1	-
326	436242.54	2237382.07	Картометрический	0,1	-
327	436240.77	2237380.73	Картометрический	0,1	-
328	436234.02	2237378.23	Картометрический	0,1	-
329	436221.03	2237363.31	Картометрический	0,1	-
330	436219.18	2237361.40	Картометрический	0,1	-
331	436211.97	2237353.24	Картометрический	0,1	-
332	436208.40	2237348.87	Картометрический	0,1	-
333	436208.05	2237348.40	Картометрический	0,1	-
334	436190.75	2237328.52	Картометрический	0,1	-
335	436193.39	2237324.85	Картометрический	0,1	-
336	436192.06	2237322.42	Картометрический	0,1	-
337	436186.77	2237312.86	Картометрический	0,1	-
338	436186.67	2237312.68	Картометрический	0,1	-
339	436179.13	2237299.71	Картометрический	0,1	-
340	436179.06	2237299.58	Картометрический	0,1	-
341	436165.01	2237276.21	Картометрический	0,1	-
342	436164.93	2237276.09	Картометрический	0,1	-
343	436156.27	2237262.15	Картометрический	0,1	-
344	436142.23	2237239.40	Картометрический	0,1	-
345	436142.15	2237239.26	Картометрический	0,1	-
346	436135.24	2237228.46	Картометрический	0,1	-
347	436122.42	2237207.19	Картометрический	0,1	-
348	436111.26	2237188.09	Картометрический	0,1	-
349	436111.17	2237187.95	Картометрический	0,1	-
350	436100.08	2237169.67	Картометрический	0,1	-
351	436089.73	2237151.86	Картометрический	0,1	-
352	436089.59	2237151.63	Картометрический	0,1	-
353	436082.02	2237139.39	Картометрический	0,1	-
354	436074.61	2237126.45	Картометрический	0,1	-
355	436067.05	2237113.22	Картометрический	0,1	-

Страница 1175/3236, документ 573af594a40d0f29e616b139611b0587 подписан 01.09.2025, опубликован 01.09.2025 в сетевом издании "РАММЕДИА", тел. +7 (496) 463-12-67, ramnews.ru

Раздел 2

Сведения о местоположении границ объекта

Обозначение характерных точек границ	Координаты, м		Метод определения координат характерной точки	Средняя квадратическая погрешность положения характерной точки (Mt), м	Описание обозначения точки на местности (при наличии)
	X	Y			
1	2	3	4	5	6
356	436066.94	2237113.02	Картометрический	0,1	-
357	436058.25	2237098.60	Картометрический	0,1	-
358	436048.43	2237081.63	Картометрический	0,1	-
359	436041.82	2237070.37	Картометрический	0,1	-
360	436033.20	2237055.07	Картометрический	0,1	-
361	436024.87	2237039.63	Картометрический	0,1	-
362	436015.06	2237021.79	Картометрический	0,1	-
363	436005.23	2237003.43	Картометрический	0,1	-
364	436005.08	2237003.16	Картометрический	0,1	-
365	435995.11	2236985.85	Картометрический	0,1	-
366	435988.39	2236973.64	Картометрический	0,1	-
367	435981.98	2236962.07	Картометрический	0,1	-
368	435981.85	2236961.84	Картометрический	0,1	-
369	435976.48	2236952.74	Картометрический	0,1	-
370	435970.87	2236942.82	Картометрический	0,1	-
371	435965.65	2236933.33	Картометрический	0,1	-
372	435965.55	2236933.15	Картометрический	0,1	-
373	435957.71	2236919.54	Картометрический	0,1	-
374	435957.50	2236919.20	Картометрический	0,1	-
375	435952.32	2236910.99	Картометрический	0,1	-
376	435948.45	2236904.51	Картометрический	0,1	-
377	435947.89	2236903.68	Картометрический	0,1	-
378	435944.64	2236899.30	Картометрический	0,1	-
379	435940.62	2236893.88	Картометрический	0,1	-
380	435939.67	2236892.78	Картометрический	0,1	-
381	435935.20	2236888.28	Картометрический	0,1	-
382	435934.71	2236887.82	Картометрический	0,1	-
383	435930.28	2236883.94	Картометрический	0,1	-
384	435929.38	2236883.23	Картометрический	0,1	-
385	435927.25	2236881.75	Картометрический	0,1	-
386	435927.10	2236881.65	Картометрический	0,1	-
387	435924.50	2236879.92	Картометрический	0,1	-
388	435923.01	2236879.10	Картометрический	0,1	-
389	435919.31	2236877.46	Картометрический	0,1	-
390	435918.12	2236877.02	Картометрический	0,1	-
391	435913.41	2236875.62	Картометрический	0,1	-
392	435912.58	2236875.41	Картометрический	0,1	-
393	435907.26	2236874.30	Картометрический	0,1	-
394	435906.48	2236874.18	Картометрический	0,1	-
395	435893.04	2236872.49	Картометрический	0,1	-

Страница 1176/3236, документ 573af594a40d0f29e616b139611b0587 подписан 01.09.2025, опубликован 01.09.2025 в сетевом издании "РАММЕДИА", тел. +7 (496) 463-12-67, ramnews.ru

Раздел 2

Сведения о местоположении границ объекта

Обозначение характерных точек границ	Координаты, м		Метод определения координат характерной точки	Средняя квадратическая погрешность положения характерной точки (Mt), м	Описание обозначения точки на местности (при наличии)
	X	Y			
1	2	3	4	5	6
396	435892.62	2236872.45	Картометрический	0,1	-
397	435885.55	2236871.86	Картометрический	0,1	-
398	435885.22	2236871.84	Картометрический	0,1	-
399	435870.34	2236871.09	Картометрический	0,1	-
400	435835.93	2236868.61	Картометрический	0,1	-
401	435820.15	2236867.63	Картометрический	0,1	-
402	435801.23	2236866.36	Картометрический	0,1	-
403	435789.81	2236865.05	Картометрический	0,1	-
404	435789.59	2236865.03	Картометрический	0,1	-
405	435780.04	2236864.14	Картометрический	0,1	-
406	435769.64	2236863.14	Картометрический	0,1	-
407	435759.03	2236862.11	Картометрический	0,1	-
408	435752.12	2236861.41	Картометрический	0,1	-
409	435752.01	2236861.40	Картометрический	0,1	-
410	435736.60	2236860.01	Картометрический	0,1	-
411	435726.95	2236859.26	Картометрический	0,1	-
412	435713.74	2236858.27	Картометрический	0,1	-
413	435700.00	2236857.34	Картометрический	0,1	-
414	435690.47	2236856.55	Картометрический	0,1	-
415	435690.19	2236856.53	Картометрический	0,1	-
416	435675.41	2236855.73	Картометрический	0,1	-
417	435664.73	2236855.22	Картометрический	0,1	-
418	435649.27	2236853.92	Картометрический	0,1	-
419	435649.13	2236853.91	Картометрический	0,1	-
420	435637.00	2236853.07	Картометрический	0,1	-
421	435626.23	2236852.32	Картометрический	0,1	-
422	435610.00	2236851.33	Картометрический	0,1	-
423	435597.53	2236850.54	Картометрический	0,1	-
424	435584.36	2236849.65	Картометрический	0,1	-
425	435568.83	2236848.71	Картометрический	0,1	-
426	435551.95	2236847.64	Картометрический	0,1	-
427	435540.82	2236846.80	Картометрический	0,1	-
428	435540.63	2236846.79	Картометрический	0,1	-
429	435526.58	2236845.99	Картометрический	0,1	-
430	435514.74	2236845.38	Картометрический	0,1	-
431	435501.70	2236844.68	Картометрический	0,1	-
432	435492.54	2236843.99	Картометрический	0,1	-
433	435492.43	2236843.98	Картометрический	0,1	-
434	435482.36	2236843.33	Картометрический	0,1	-
435	435482.15	2236843.32	Картометрический	0,1	-

Страница 1177/3236, документ 573af594a40d0f29e616b139611b0587 подписан 01.09.2025, опубликован 01.09.2025 в сетевом издании "РАММЕДИА", тел. +7 (496) 463-12-67, ramnews.ru

Раздел 2

Сведения о местоположении границ объекта

Обозначение характерных точек границ	Координаты, м		Метод определения координат характерной точки	Средняя квадратическая погрешность положения характерной точки (Mt), м	Описание обозначения точки на местности (при наличии)
	X	Y			
1	2	3	4	5	6
436	435465.04	2236842.57	Картометрический	0,1	-
437	435452.94	2236841.87	Картометрический	0,1	-
438	435433.05	2236840.88	Картометрический	0,1	-
439	435424.01	2236840.50	Картометрический	0,1	-
440	435423.90	2236840.50	Картометрический	0,1	-
441	435413.27	2236840.17	Картометрический	0,1	-
442	435404.91	2236839.84	Картометрический	0,1	-
443	435396.66	2236839.61	Картометрический	0,1	-
444	435384.53	2236839.28	Картометрический	0,1	-
445	435384.33	2236839.28	Картометрический	0,1	-
446	435377.58	2236839.23	Картометрический	0,1	-
447	435368.15	2236839.00	Картометрический	0,1	-
448	435360.15	2236838.51	Картометрический	0,1	-
449	435349.66	2236837.46	Картометрический	0,1	-
450	435344.48	2236836.90	Картометрический	0,1	-
451	435337.85	2236835.62	Картометрический	0,1	-
452	435332.01	2236834.46	Картометрический	0,1	-
453	435328.06	2236833.29	Картометрический	0,1	-
454	435319.12	2236830.51	Картометрический	0,1	-
455	435311.06	2236827.95	Картометрический	0,1	-
456	435303.75	2236825.36	Картометрический	0,1	-
457	435297.59	2236823.06	Картометрический	0,1	-
458	435286.52	2236818.85	Картометрический	0,1	-
459	435275.79	2236814.52	Картометрический	0,1	-
460	435266.47	2236810.55	Картометрический	0,1	-
461	435256.08	2236805.98	Картометрический	0,1	-
462	435255.87	2236805.89	Картометрический	0,1	-
463	435246.24	2236801.92	Картометрический	0,1	-
464	435241.12	2236799.79	Картометрический	0,1	-
465	435232.59	2236796.32	Картометрический	0,1	-
466	435232.25	2236796.19	Картометрический	0,1	-
467	435224.66	2236793.43	Картометрический	0,1	-
468	435224.30	2236793.30	Картометрический	0,1	-
469	435215.22	2236790.38	Картометрический	0,1	-
470	435207.46	2236787.70	Картометрический	0,1	-
471	435207.06	2236787.57	Картометрический	0,1	-
472	435199.02	2236785.17	Картометрический	0,1	-
473	435189.58	2236782.10	Картометрический	0,1	-
474	435179.67	2236778.94	Картометрический	0,1	-
475	435179.47	2236778.88	Картометрический	0,1	-

Страница 1178/3236, документ 573af594a40d0f29e616b139611b0587 подписан 01.09.2025, опубликован 01.09.2025 в сетевом издании "РАММЕДИА", тел. +7 (496) 463-12-67, ramnews.ru

Раздел 2

Сведения о местоположении границ объекта

Обозначение характерных точек границ	Координаты, м		Метод определения координат характерной точки	Средняя квадратическая погрешность положения характерной точки (Mt), м	Описание обозначения точки на местности (при наличии)
	X	Y			
1	2	3	4	5	6
476	435172.02	2236776.68	Картометрический	0,1	-
477	435171.48	2236776.53	Картометрический	0,1	-
478	435170.80	2236776.37	Картометрический	0,1	-
479	435170.57	2236776.66	Картометрический	0,1	-
480	435169.29	2236776.02	Картометрический	0,1	-
481	435166.92	2236775.46	Картометрический	0,1	-
482	435166.06	2236775.29	Картометрический	0,1	-
483	435160.74	2236774.52	Картометрический	0,1	-
484	435159.69	2236774.42	Картометрический	0,1	-
485	435156.62	2236774.31	Картометрический	0,1	-
486	435155.65	2236774.32	Картометрический	0,1	-
487	435150.87	2236774.60	Картометрический	0,1	-
488	435150.49	2236774.64	Картометрический	0,1	-
489	435150.30	2236773.79	Картометрический	0,1	-
490	435142.12	2236735.03	Картометрический	0,1	-
491	435142.12	2236735.01	Картометрический	0,1	-
492	435136.82	2236710.10	Картометрический	0,1	-
493	435136.81	2236710.08	Картометрический	0,1	-
494	435130.45	2236680.56	Картометрический	0,1	-
495	435125.95	2236659.78	Картометрический	0,1	-
496	435099.93	2236634.27	Картометрический	0,1	-
497	435103.90	2236652.48	Картометрический	0,1	-
498	435110.90	2236684.80	Картометрический	0,1	-
499	435117.26	2236714.28	Картометрический	0,1	-
500	435122.56	2236739.17	Картометрический	0,1	-
501	435130.74	2236777.97	Картометрический	0,1	-
502	435130.76	2236778.06	Картометрический	0,1	-
503	435132.92	2236787.85	Картометрический	0,1	-
504	435136.52	2236804.63	Картометрический	0,1	-
505	435140.86	2236825.92	Картометрический	0,1	-
506	435145.54	2236849.32	Картометрический	0,1	-
507	435145.57	2236849.44	Картометрический	0,1	-
508	435151.41	2236876.92	Картометрический	0,1	-
509	435156.13	2236900.42	Картометрический	0,1	-
510	435156.16	2236900.60	Картометрический	0,1	-
511	435160.18	2236918.85	Картометрический	0,1	-
512	435166.07	2236947.32	Картометрический	0,1	-
513	435171.27	2236972.24	Картометрический	0,1	-
514	435174.26	2236986.63	Картометрический	0,1	-
515	435178.42	2237007.12	Картометрический	0,1	-

Страница 1179/3236, документ 573af594a40d0f29e616b139611b0587 подписан 01.09.2025, опубликован 01.09.2025 в сетевом издании "РАММЕДИА", тел. +7 (496) 463-12-67, ramnews.ru

Раздел 2

Сведения о местоположении границ объекта

Обозначение характерных точек границ	Координаты, м		Метод определения координат характерной точки	Средняя квадратическая погрешность положения характерной точки (Mt), м	Описание обозначения точки на местности (при наличии)
	X	Y			
1	2	3	4	5	6
516	435183.16	2237029.40	Картометрический	0,1	-
517	435185.91	2237043.15	Картометрический	0,1	-
518	435185.94	2237043.30	Картометрический	0,1	-
519	435188.32	2237054.33	Картометрический	0,1	-
520	435193.24	2237077.67	Картометрический	0,1	-
521	435197.18	2237095.87	Картометрический	0,1	-
522	435203.21	2237124.60	Картометрический	0,1	-
523	435209.67	2237155.26	Картометрический	0,1	-
524	435214.02	2237176.27	Картометрический	0,1	-
525	435220.12	2237204.73	Картометрический	0,1	-
526	435224.74	2237227.00	Картометрический	0,1	-
527	435228.75	2237247.12	Картометрический	0,1	-
528	435231.94	2237264.40	Картометрический	0,1	-
529	435235.53	2237287.03	Картометрический	0,1	-
530	435235.56	2237287.23	Картометрический	0,1	-
531	435237.41	2237297.55	Картометрический	0,1	-
532	435239.58	2237311.73	Картометрический	0,1	-
533	435242.66	2237333.90	Картометрический	0,1	-
534	435244.57	2237347.74	Картометрический	0,1	-
535	435246.99	2237367.15	Картометрический	0,1	-
536	435248.53	2237381.83	Картометрический	0,1	-
537	435249.78	2237393.58	Картометрический	0,1	-
538	435250.42	2237400.86	Картометрический	0,1	-
539	435251.86	2237423.54	Картометрический	0,1	-
540	435252.65	2237438.61	Картометрический	0,1	-
541	435253.40	2237451.87	Картометрический	0,1	-
542	435253.86	2237463.14	Картометрический	0,1	-
543	435254.28	2237475.92	Картометрический	0,1	-
544	435254.66	2237487.55	Картометрический	0,1	-
545	435254.98	2237499.92	Картометрический	0,1	-
546	435254.89	2237524.43	Картометрический	0,1	-
547	435254.70	2237547.90	Картометрический	0,1	-
548	435254.28	2237567.44	Картометрический	0,1	-
549	435254.25	2237568.50	Картометрический	0,1	-
550	435253.91	2237582.86	Картометрический	0,1	-
551	435252.93	2237608.14	Картометрический	0,1	-
552	435252.37	2237620.77	Картометрический	0,1	-
553	435251.39	2237636.93	Картометрический	0,1	-
554	435249.76	2237663.30	Картометрический	0,1	-
555	435247.70	2237692.76	Картометрический	0,1	-

Страница 1180/3236, документ 573af594a40d0f29e616b139611b0587 подписан 01.09.2025, опубликован 01.09.2025 в сетевом издании "РАММЕДИА", тел. +7 (496) 463-12-67, ramnews.ru

Раздел 2

Сведения о местоположении границ объекта

Обозначение характерных точек границ	Координаты, м		Метод определения координат характерной точки	Средняя квадратическая погрешность положения характерной точки (Mt), м	Описание обозначения точки на местности (при наличии)
	X	Y			
1	2	3	4	5	6
556	435247.70	2237692.78	Картометрический	0,1	-
557	435245.46	2237725.51	Картометрический	0,1	-
558	435243.28	2237751.34	Картометрический	0,1	-
559	435243.27	2237751.50	Картометрический	0,1	-
560	435241.67	2237775.13	Картометрический	0,1	-
561	435239.39	2237801.62	Картометрический	0,1	-
562	435239.37	2237801.77	Картометрический	0,1	-
563	435237.66	2237826.19	Картометрический	0,1	-
564	435236.21	2237845.25	Картометрический	0,1	-
565	435234.39	2237866.05	Картометрический	0,1	-
566	435234.38	2237866.23	Картометрический	0,1	-
567	435233.19	2237883.32	Картометрический	0,1	-
568	435230.29	2237914.22	Картометрический	0,1	-
569	435228.70	2237930.12	Картометрический	0,1	-
570	435226.71	2237945.49	Картометрический	0,1	-
571	435223.89	2237963.12	Картометрический	0,1	-
572	435221.42	2237976.57	Картометрический	0,1	-
573	435218.63	2237990.67	Картометрический	0,1	-
574	435214.91	2238005.01	Картометрический	0,1	-
575	435211.20	2238019.34	Картометрический	0,1	-
576	435208.46	2238028.82	Картометрический	0,1	-
577	435206.10	2238036.35	Картометрический	0,1	-
578	435203.06	2238044.98	Картометрический	0,1	-
579	435196.98	2238060.14	Картометрический	0,1	-
580	435191.50	2238073.06	Картометрический	0,1	-
581	435185.65	2238086.09	Картометрический	0,1	-
582	435179.83	2238098.45	Картометрический	0,1	-
583	435172.24	2238113.26	Картометрический	0,1	-
584	435166.93	2238123.22	Картометрический	0,1	-
585	435157.44	2238140.04	Картометрический	0,1	-
586	435147.35	2238157.54	Картометрический	0,1	-
587	435135.12	2238177.19	Картометрический	0,1	-
588	435119.85	2238201.51	Картометрический	0,1	-
589	435103.61	2238227.26	Картометрический	0,1	-
590	435086.55	2238254.42	Картометрический	0,1	-
591	435086.52	2238254.48	Картометрический	0,1	-
592	435068.08	2238284.29	Картометрический	0,1	-
593	435050.48	2238312.07	Картометрический	0,1	-
594	435050.40	2238312.19	Картометрический	0,1	-
595	435032.06	2238342.06	Картометрический	0,1	-

Страница 1181/3236, документ 573af594a40d0f29e616b139611b0587 подписан 01.09.2025, опубликован 01.09.2025 в сетевом издании "РАММЕДИА", тел. +7 (496) 463-12-67, ramnews.ru

Раздел 2

Сведения о местоположении границ объекта

Обозначение характерных точек границ	Координаты, м		Метод определения координат характерной точки	Средняя квадратическая погрешность положения характерной точки (Mt), м	Описание обозначения точки на местности (при наличии)
	X	Y			
1	2	3	4	5	6
596	435014.87	2238369.54	Картометрический	0,1	-
597	435014.74	2238369.74	Картометрический	0,1	-
598	435004.96	2238386.23	Картометрический	0,1	-
599	435004.77	2238386.58	Картометрический	0,1	-
600	434999.51	2238396.31	Картометрический	0,1	-
601	434999.06	2238397.26	Картометрический	0,1	-
602	434995.58	2238405.74	Картометрический	0,1	-
603	434995.34	2238406.38	Картометрический	0,1	-
604	434992.84	2238413.87	Картометрический	0,1	-
605	434992.60	2238414.74	Картометрический	0,1	-
606	434990.46	2238423.79	Картометрический	0,1	-
607	434990.38	2238424.20	Картометрический	0,1	-
608	434988.71	2238432.88	Картометрический	0,1	-
609	434988.63	2238433.37	Картометрический	0,1	-
610	434986.76	2238446.69	Картометрический	0,1	-
611	434986.68	2238447.51	Картометрический	0,1	-
612	434986.26	2238454.79	Картометрический	0,1	-
613	434986.25	2238455.54	Картометрический	0,1	-
614	434986.35	2238461.32	Картометрический	0,1	-
615	434986.42	2238462.32	Картометрический	0,1	-
616	434987.35	2238470.18	Картометрический	0,1	-
617	434987.55	2238471.30	Картометрический	0,1	-
618	434989.22	2238478.32	Картометрический	0,1	-
619	434989.56	2238479.45	Картометрический	0,1	-
620	434991.74	2238485.43	Картометрический	0,1	-
621	434992.21	2238486.52	Картометрический	0,1	-
622	434994.80	2238491.61	Картометрический	0,1	-
623	434967.40	2238460.84	Картометрический	0,1	-
624	434965.57	2238462.55	Картометрический	0,1	-
625	434957.64	2238454.65	Картометрический	0,1	-
626	434957.62	2238454.65	Картометрический	0,1	-
627	434958.17	2238454.15	Картометрический	0,1	-
628	434967.40	2238445.62	Картометрический	0,1	-
629	434902.70	2238324.36	Картометрический	0,1	-
630	434860.69	2238321.38	Картометрический	0,1	-
631	434847.91	2238366.57	Картометрический	0,1	-
632	434848.24	2238396.49	Картометрический	0,1	-
633	434844.61	2238411.38	Картометрический	0,1	-
634	434836.29	2238462.17	Картометрический	0,1	-
635	434837.96	2238463.50	Картометрический	0,1	-

Страница 1182/3236, документ 573af594a40d0f29e616b139611b0587 подписан 01.09.2025, опубликован 01.09.2025 в сетевом издании "РАММЕДИА", тел. +7 (496) 463-12-67, ramnews.ru

Раздел 2

Сведения о местоположении границ объекта

Обозначение характерных точек границ	Координаты, м		Метод определения координат характерной точки	Средняя квадратическая погрешность положения характерной точки (Mt), м	Описание обозначения точки на местности (при наличии)
	X	Y			
1	2	3	4	5	6
636	434825.36	2238574.56	Картометрический	0,1	-
637	434825.30	2238574.99	Картометрический	0,1	-
638	434824.72	2238578.82	Картометрический	0,1	-
639	434824.86	2238578.90	Картометрический	0,1	-
640	434821.74	2238606.44	Картометрический	0,1	-
641	434814.18	2238673.06	Картометрический	0,1	-
642	434777.48	2238796.21	Картометрический	0,1	-
643	434771.83	2238793.49	Картометрический	0,1	-
644	434766.09	2238815.20	Картометрический	0,1	-
645	434771.11	2238817.59	Картометрический	0,1	-
646	434769.81	2238821.95	Картометрический	0,1	-
647	434765.17	2238819.86	Картометрический	0,1	-
648	434755.36	2238841.64	Картометрический	0,1	-
649	434761.94	2238844.67	Картометрический	0,1	-
650	434752.94	2238877.16	Картометрический	0,1	-
651	434747.02	2238900.52	Картометрический	0,1	-
652	434722.76	2238979.86	Картометрический	0,1	-
653	434720.83	2238979.12	Картометрический	0,1	-
654	434715.29	2238997.76	Картометрический	0,1	-
655	434717.21	2238998.50	Картометрический	0,1	-
656	434704.09	2239042.53	Картометрический	0,1	-
657	434702.36	2239049.43	Картометрический	0,1	-
658	434697.69	2239049.43	Картометрический	0,1	-
659	434694.52	2239049.77	Картометрический	0,1	-
660	434688.87	2239065.69	Картометрический	0,1	-
661	434692.53	2239067.07	Картометрический	0,1	-
662	434693.15	2239067.72	Картометрический	0,1	-
663	434692.08	2239071.09	Картометрический	0,1	-
664	434691.85	2239071.01	Картометрический	0,1	-
665	434689.30	2239078.55	Картометрический	0,1	-
666	434689.26	2239078.57	Картометрический	0,1	-
667	434681.56	2239076.28	Картометрический	0,1	-
668	434679.56	2239083.00	Картометрический	0,1	-
669	434683.08	2239084.05	Картометрический	0,1	-
670	434681.83	2239088.32	Картометрический	0,1	-
671	434682.71	2239088.83	Картометрический	0,1	-
672	434683.85	2239091.27	Картометрический	0,1	-
673	434689.01	2239093.18	Картометрический	0,1	-
674	434671.73	2239151.18	Картометрический	0,1	-
675	434657.70	2239198.23	Картометрический	0,1	-

Страница 1183/3236, документ 573af594a40d0f29e616b139611b0587 подписан 01.09.2025, опубликован 01.09.2025 в сетевом издании "РАММЕДИА", тел. +7 (496) 463-12-67, ramnews.ru

Раздел 2

Сведения о местоположении границ объекта

Обозначение характерных точек границ	Координаты, м		Метод определения координат характерной точки	Средняя квадратическая погрешность положения характерной точки (Mt), м	Описание обозначения точки на местности (при наличии)
	X	Y			
1	2	3	4	5	6
676	434459.16	2239482.93	Картометрический	0,1	-
677	434288.38	2239907.97	Картометрический	0,1	-
678	434293.08	2239909.98	Картометрический	0,1	-
679	434291.89	2239912.98	Картометрический	0,1	-
680	434495.79	2239991.31	Картометрический	0,1	-
1	434793.28	2240097.23	Картометрический	0,1	-
681	435332.58	2239135.83	Картометрический	0,1	-
682	435347.30	2239108.82	Картометрический	0,1	-
683	435349.70	2239104.42	Картометрический	0,1	-
684	435358.40	2239088.46	Картометрический	0,1	-
685	435367.11	2239072.48	Картометрический	0,1	-
686	435375.74	2239056.65	Картометрический	0,1	-
687	435384.58	2239040.43	Картометрический	0,1	-
688	435380.81	2239038.10	Картометрический	0,1	-
689	435359.85	2239024.62	Картометрический	0,1	-
690	435350.00	2239018.24	Картометрический	0,1	-
691	435288.55	2238978.43	Картометрический	0,1	-
692	435283.54	2238975.18	Картометрический	0,1	-
693	435273.58	2238968.50	Картометрический	0,1	-
694	435263.83	2238984.10	Картометрический	0,1	-
695	435254.30	2238999.34	Картометрический	0,1	-
696	435244.68	2239014.73	Картометрический	0,1	-
697	435218.86	2238999.83	Картометрический	0,1	-
698	435211.13	2239014.57	Картометрический	0,1	-
699	435191.91	2239051.21	Картометрический	0,1	-
700	435285.13	2239107.10	Картометрический	0,1	-
701	435306.11	2239119.68	Картометрический	0,1	-
702	435315.60	2239125.37	Картометрический	0,1	-
681	435332.58	2239135.83	Картометрический	0,1	-
703	435735.00	2239242.66	Картометрический	0,1	-
704	435771.32	2239182.91	Картометрический	0,1	-
705	435703.18	2239146.07	Картометрический	0,1	-
706	435672.15	2239120.75	Картометрический	0,1	-
707	435662.79	2239131.20	Картометрический	0,1	-
708	435641.73	2239168.39	Картометрический	0,1	-
709	435647.43	2239189.75	Картометрический	0,1	-
703	435735.00	2239242.66	Картометрический	0,1	-
710	435598.79	2239221.03	Картометрический	0,1	-
711	435618.66	2239185.09	Картометрический	0,1	-
712	435579.32	2239163.95	Картометрический	0,1	-

Страница 1184/3236, документ 573af594a40d0f29e616b139611b0587 подписан 01.09.2025, опубликован 01.09.2025 в сетевом издании "РАММЕДИА", тел. +7 (496) 463-12-67, ramnews.ru

Раздел 2

Сведения о местоположении границ объекта

Обозначение характерных точек границ	Координаты, м		Метод определения координат характерной точки	Средняя квадратическая погрешность положения характерной точки (Mt), м	Описание обозначения точки на местности (при наличии)
	X	Y			
1	2	3	4	5	6
713	435582.38	2239157.56	Картометрический	0,1	-
714	435581.50	2239155.99	Картометрический	0,1	-
715	435578.45	2239151.89	Картометрический	0,1	-
716	435566.55	2239145.66	Картометрический	0,1	-
717	435563.90	2239144.32	Картометрический	0,1	-
718	435561.09	2239144.99	Картометрический	0,1	-
719	435557.64	2239145.82	Картометрический	0,1	-
720	435554.81	2239150.78	Картометрический	0,1	-
721	435553.60	2239150.13	Картометрический	0,1	-
722	435538.63	2239177.30	Картометрический	0,1	-
723	435534.21	2239185.33	Картометрический	0,1	-
724	435553.87	2239196.20	Картометрический	0,1	-
725	435562.91	2239201.20	Картометрический	0,1	-
726	435567.72	2239203.86	Картометрический	0,1	-
710	435598.79	2239221.03	Картометрический	0,1	-
727	435873.12	2239256.77	Картометрический	0,1	-
728	435896.32	2239206.46	Картометрический	0,1	-
729	435860.42	2239189.54	Картометрический	0,1	-
730	435844.41	2239227.84	Картометрический	0,1	-
731	435853.21	2239246.42	Картометрический	0,1	-
727	435873.12	2239256.77	Картометрический	0,1	-

3. Сведения о характерных точках части (частей) границы объекта

Обозначение характерных точек границ	Координаты, м		Метод определения координат характерной точки	Средняя квадратическая погрешность положения характерной точки (Mt), м	Описание обозначения точки на местности (при наличии)
	X	Y			
1	2	3	4	5	6
-	-	-	-	-	-

Страница 1185/3236, документ 573af594a40d0f29e616b139611b0587 подписан 01.09.2025, опубликован 01.09.2025 в сетевом издании "РАММЕДИА", тел. +7 (496) 463-12-67, ramnews.ru

Раздел 3

Сведения о местоположении измененных (уточненных) границ объекта

1. Система координат -

2. Сведения о характерных точках границ объекта

Обозначение характерных точек границ	Существующие координаты, м		Измененные (уточненные) координаты, м		Метод определения координат характерной точки	Средняя квадратическая погрешность положения характерной точки (Mt), м	Описание обозначения точки на местности (при наличии)
	X	Y	X	Y			
1	2	3	4	5	6	7	8
-	-	-	-	-	-	-	

3. Сведения о характерных точках части (частей) границы объекта

Обозначение характерных точек границ	Существующие координаты, м		Измененные (уточненные) координаты, м		Метод определения координат характерной точки	Средняя квадратическая погрешность положения характерной точки (Mt), м	Описание обозначения точки на местности (при наличии)
	X	Y	X	Y			
1	2	3	4	5	6	7	8
-	-	-	-	-	-	-	

Страница 1186/3236, документ 573af594a40d0f29e616b139611b0587
подписан 01.09.2025, опубликован 01.09.2025 в сетевом
издании "РАММЕДИА", тел. +7 (496) 463-12-67, ramnews.ru

ГРАФИЧЕСКОЕ ОПИСАНИЕ
местоположения границ населенных пунктов, территориальных зон, особо охраняемых природных территорий, зон с особыми условиями использования территории

д. Бритово

(наименование объекта, местоположение границ которого описано (далее - объект))

Раздел 1

Сведения об объекте

№ п/п	Характеристики объекта	Описание характеристик
1	2	3
1.	Местоположение объекта	Московская область, Раменский муниципальный округ
2.	Площадь объекта +/- величина погрешности определения площади (Р +/- Дельта Р)	1068818 кв. м ± 362 кв. м
3.	Иные характеристики объекта	

Страница 1187/3236, документ 573af594a40d0f29e616b139611b0587 подписан 01.09.2025, опубликован 01.09.2025 в сетевом издании "РАММЕДИА", тел. +7 (496) 463-12-67, ramnews.ru

Раздел 2

Сведения о местоположении границ объекта

1. Система координат МСК-50, зона 2

2. Сведения о характерных точках границ объекта

Обозначение характерных точек границ	Координаты, м		Метод определения координат характерной точки	Средняя квадратическая погрешность положения характерной точки (Mt), м	Описание обозначения точки на местности (при наличии)
	X	Y			
1	2	3	4	5	6
1	437158.00	2230830.42	Картометрический	0,1	-
2	437225.64	2230761.95	Картометрический	0,1	-
3	437252.05	2230739.49	Картометрический	0,1	-
4	437391.94	2230594.33	Картометрический	0,1	-
5	437498.26	2230500.16	Картометрический	0,1	-
6	437498.25	2230500.15	Картометрический	0,1	-
7	437486.47	2230498.67	Картометрический	0,1	-
8	437483.52	2230446.46	Картометрический	0,1	-
9	437500.24	2230406.67	Картометрический	0,1	-
10	437506.15	2230381.94	Картометрический	0,1	-
11	437507.09	2230329.95	Картометрический	0,1	-
12	437508.73	2230239.13	Картометрический	0,1	-
13	437518.04	2230215.42	Картометрический	0,1	-
14	437527.11	2230198.16	Картометрический	0,1	-
15	437537.23	2230188.99	Картометрический	0,1	-
16	437550.22	2230177.22	Картометрический	0,1	-
17	437548.47	2230158.66	Картометрический	0,1	-
18	437550.24	2230140.34	Картометрический	0,1	-
19	437536.99	2230128.27	Картометрический	0,1	-
20	437529.86	2230119.19	Картометрический	0,1	-
21	437524.73	2230106.07	Картометрический	0,1	-
22	437516.48	2230071.70	Картометрический	0,1	-
23	437514.37	2230048.44	Картометрический	0,1	-
24	437503.07	2230015.09	Картометрический	0,1	-
25	437488.69	2229968.61	Картометрический	0,1	-
26	437486.59	2229950.41	Картометрический	0,1	-
27	437487.56	2229937.24	Картометрический	0,1	-
28	437489.52	2229920.02	Картометрический	0,1	-
29	437490.09	2229909.08	Картометрический	0,1	-
30	437490.47	2229901.80	Картометрический	0,1	-
31	437491.45	2229891.67	Картометрический	0,1	-
32	437488.34	2229877.53	Картометрический	0,1	-
33	437481.16	2229855.31	Картометрический	0,1	-
34	437478.03	2229833.04	Картометрический	0,1	-
35	437475.92	2229811.80	Картометрический	0,1	-

Страница 1188/3236, документ 573af594a40d0f29e616b139611b0587 подписан 01.09.2025, опубликован 01.09.2025 в сетевом издании "РАММЕДИА", тел. +7 (496) 463-12-67, ramnews.ru

Раздел 2

Сведения о местоположении границ объекта

Обозначение характерных точек границ	Координаты, м		Метод определения координат характерной точки	Средняя квадратическая погрешность положения характерной точки (Mt), м	Описание обозначения точки на местности (при наличии)
	X	Y			
1	2	3	4	5	6
36	437475.89	2229802.69	Картометрический	0,1	-
37	437475.86	2229796.62	Картометрический	0,1	-
38	437477.86	2229788.52	Картометрический	0,1	-
39	437479.87	2229782.43	Картометрический	0,1	-
40	437483.90	2229774.31	Картометрический	0,1	-
41	437491.99	2229767.18	Картометрический	0,1	-
42	437520.42	2229750.38	Картометрический	0,1	-
43	437547.71	2229737.52	Картометрический	0,1	-
44	437568.00	2229735.38	Картометрический	0,1	-
45	437604.75	2229732.04	Картометрический	0,1	-
46	437655.80	2229721.83	Картометрический	0,1	-
47	437652.36	2229670.16	Картометрический	0,1	-
48	437677.18	2229631.05	Картометрический	0,1	-
49	437680.13	2229626.42	Картометрический	0,1	-
50	437692.76	2229605.52	Картометрический	0,1	-
51	437707.28	2229582.94	Картометрический	0,1	-
52	437715.78	2229542.84	Картометрический	0,1	-
53	437718.16	2229525.95	Картометрический	0,1	-
54	437721.32	2229516.21	Картометрический	0,1	-
55	437722.01	2229509.97	Картометрический	0,1	-
56	437723.23	2229502.05	Картометрический	0,1	-
57	437726.41	2229484.33	Картометрический	0,1	-
58	437731.29	2229469.18	Картометрический	0,1	-
59	437741.75	2229437.37	Картометрический	0,1	-
60	437759.26	2229395.11	Картометрический	0,1	-
61	437776.17	2229347.76	Картометрический	0,1	-
62	437790.24	2229302.74	Картометрический	0,1	-
63	437796.91	2229288.39	Картометрический	0,1	-
64	437801.24	2229270.39	Картометрический	0,1	-
65	437801.11	2229270.36	Картометрический	0,1	-
66	437803.73	2229260.56	Картометрический	0,1	-
67	437806.27	2229250.97	Картометрический	0,1	-
68	437808.85	2229241.23	Картометрический	0,1	-
69	437812.07	2229229.11	Картометрический	0,1	-
70	437815.88	2229211.60	Картометрический	0,1	-
71	437817.34	2229205.74	Картометрический	0,1	-
72	437819.97	2229192.93	Картометрический	0,1	-
73	437821.21	2229187.42	Картометрический	0,1	-
74	437822.42	2229181.99	Картометрический	0,1	-
75	437822.10	2229176.83	Картометрический	0,1	-

Страница 1189/3236, документ 573af594a40d0f29e616b139611b0587 подписан 01.09.2025, опубликован 01.09.2025 в сетевом издании "РАММЕДИА", тел. +7 (496) 463-12-67, ramnews.ru

Раздел 2

Сведения о местоположении границ объекта

Обозначение характерных точек границ	Координаты, м		Метод определения координат характерной точки	Средняя квадратическая погрешность положения характерной точки (Mt), м	Описание обозначения точки на местности (при наличии)
	X	Y			
1	2	3	4	5	6
76	437827.74	2229157.77	Картометрический	0,1	-
77	437829.94	2229147.68	Картометрический	0,1	-
78	437809.33	2229143.88	Картометрический	0,1	-
79	437812.65	2229133.42	Картометрический	0,1	-
80	437822.49	2229106.39	Картометрический	0,1	-
81	437835.06	2229061.42	Картометрический	0,1	-
82	437839.80	2229047.91	Картометрический	0,1	-
83	437857.03	2229005.37	Картометрический	0,1	-
84	437863.62	2228987.80	Картометрический	0,1	-
85	437866.37	2228988.89	Картометрический	0,1	-
86	437871.97	2228974.40	Картометрический	0,1	-
87	437869.05	2228973.33	Картометрический	0,1	-
88	437880.39	2228943.11	Картометрический	0,1	-
89	437904.76	2228882.42	Картометрический	0,1	-
90	437912.37	2228860.57	Картометрический	0,1	-
91	437936.20	2228800.37	Картометрический	0,1	-
92	437943.52	2228802.62	Картометрический	0,1	-
93	437948.68	2228787.95	Картометрический	0,1	-
94	437941.75	2228785.87	Картометрический	0,1	-
95	437973.59	2228721.74	Картометрический	0,1	-
96	437994.09	2228731.78	Картометрический	0,1	-
97	437994.22	2228729.80	Картометрический	0,1	-
98	437995.90	2228705.44	Картометрический	0,1	-
99	437982.62	2228694.80	Картометрический	0,1	-
100	437964.60	2228679.71	Картометрический	0,1	-
101	437964.54	2228679.66	Картометрический	0,1	-
102	437950.38	2228668.00	Картометрический	0,1	-
103	437950.19	2228667.85	Картометрический	0,1	-
104	437931.04	2228652.83	Картометрический	0,1	-
105	437931.01	2228652.81	Картометрический	0,1	-
106	437919.93	2228644.20	Картометрический	0,1	-
107	437906.31	2228632.87	Картометрический	0,1	-
108	437906.19	2228632.77	Картометрический	0,1	-
109	437890.78	2228620.34	Картометрический	0,1	-
110	437882.53	2228613.49	Картометрический	0,1	-
111	437883.18	2228612.79	Картометрический	0,1	-
112	437887.32	2228608.73	Картометрический	0,1	-
113	437904.19	2228592.14	Картометрический	0,1	-
114	437921.72	2228574.92	Картометрический	0,1	-
115	437940.89	2228556.08	Картометрический	0,1	-

Страница 1190/3236, документ 573af594a40d0f29e616b139611b0587 подписан 01.09.2025, опубликован 01.09.2025 в сетевом издании "РАММЕДИА", тел. +7 (496) 463-12-67, ramnews.ru

Раздел 2

Сведения о местоположении границ объекта

Обозначение характерных точек границ	Координаты, м		Метод определения координат характерной точки	Средняя квадратическая погрешность положения характерной точки (Mt), м	Описание обозначения точки на местности (при наличии)
	X	Y			
1	2	3	4	5	6
116	437959.90	2228537.41	Картометрический	0,1	-
117	437980.28	2228517.38	Картометрический	0,1	-
118	438000.64	2228497.38	Картометрический	0,1	-
119	438020.98	2228477.39	Картометрический	0,1	-
120	438030.39	2228454.42	Картометрический	0,1	-
121	438040.07	2228430.77	Картометрический	0,1	-
122	438049.78	2228407.04	Картометрический	0,1	-
123	438059.53	2228383.24	Картометрический	0,1	-
124	438069.31	2228359.36	Картометрический	0,1	-
125	438079.12	2228335.39	Картометрический	0,1	-
126	438088.97	2228311.35	Картометрический	0,1	-
127	438109.14	2228265.59	Картометрический	0,1	-
128	438129.83	2228218.66	Картометрический	0,1	-
129	438151.88	2228168.65	Картометрический	0,1	-
130	438171.47	2228140.23	Картометрический	0,1	-
131	438313.60	2228221.55	Картометрический	0,1	-
132	438545.17	2228354.05	Картометрический	0,1	-
133	438633.65	2228229.26	Картометрический	0,1	-
134	438662.09	2228243.73	Картометрический	0,1	-
135	438684.15	2228202.07	Картометрический	0,1	-
136	438689.79	2228191.40	Картометрический	0,1	-
137	438740.23	2228102.46	Картометрический	0,1	-
138	438697.22	2228066.57	Картометрический	0,1	-
139	438753.70	2228021.30	Картометрический	0,1	-
140	438605.74	2227888.14	Картометрический	0,1	-
141	438574.96	2227862.02	Картометрический	0,1	-
142	438409.33	2227726.26	Картометрический	0,1	-
143	438403.52	2227721.50	Картометрический	0,1	-
144	437961.79	2227883.73	Картометрический	0,1	-
145	437747.58	2227971.98	Картометрический	0,1	-
146	437780.26	2227983.50	Картометрический	0,1	-
147	437918.72	2228032.28	Картометрический	0,1	-
148	437927.44	2228037.38	Картометрический	0,1	-
149	437916.89	2228055.47	Картометрический	0,1	-
150	437904.28	2228077.11	Картометрический	0,1	-
151	437895.30	2228092.52	Картометрический	0,1	-
152	437892.62	2228096.43	Картометрический	0,1	-
153	437879.85	2228115.02	Картометрический	0,1	-
154	437878.97	2228116.30	Картометрический	0,1	-
155	437866.78	2228133.41	Картометрический	0,1	-

Страница 1191/3236, документ 573af594a40d0f29e616b139611b0587 подписан 01.09.2025, опубликован 01.09.2025 в сетевом издании "РАММЕДИА", тел. +7 (496) 463-12-67, ramnews.ru

Раздел 2

Сведения о местоположении границ объекта

Обозначение характерных точек границ	Координаты, м		Метод определения координат характерной точки	Средняя квадратическая погрешность положения характерной точки (Mt), м	Описание обозначения точки на местности (при наличии)
	X	Y			
1	2	3	4	5	6
156	437862.17	2228139.89	Картометрический	0,1	-
157	437853.87	2228151.91	Картометрический	0,1	-
158	437845.67	2228163.77	Картометрический	0,1	-
159	437845.88	2228163.93	Картометрический	0,1	-
160	437841.26	2228170.61	Картометрический	0,1	-
161	437829.45	2228187.70	Картометрический	0,1	-
162	437828.43	2228189.15	Картометрический	0,1	-
163	437815.48	2228207.63	Картометрический	0,1	-
164	437812.93	2228211.27	Картометрический	0,1	-
165	437802.61	2228226.15	Картометрический	0,1	-
166	437789.75	2228244.68	Картометрический	0,1	-
167	437776.89	2228263.21	Картометрический	0,1	-
168	437764.03	2228281.74	Картометрический	0,1	-
169	437751.17	2228300.27	Картометрический	0,1	-
170	437739.44	2228317.17	Картометрический	0,1	-
171	437738.36	2228318.83	Картометрический	0,1	-
172	437726.11	2228337.76	Картометрический	0,1	-
173	437723.69	2228341.51	Картометрический	0,1	-
174	437713.93	2228356.74	Картометрический	0,1	-
175	437698.75	2228380.44	Картометрический	0,1	-
176	437685.19	2228401.62	Картометрический	0,1	-
177	437666.61	2228430.63	Картометрический	0,1	-
178	437663.50	2228435.48	Картометрический	0,1	-
179	437796.74	2228544.39	Картометрический	0,1	-
180	437797.49	2228544.98	Картометрический	0,1	-
181	437797.43	2228545.05	Картометрический	0,1	-
182	437795.11	2228547.49	Картометрический	0,1	-
183	437782.92	2228559.06	Картометрический	0,1	-
184	437781.78	2228560.15	Картометрический	0,1	-
185	437767.57	2228549.02	Картометрический	0,1	-
186	437744.68	2228531.10	Картометрический	0,1	-
187	437721.38	2228512.85	Картометрический	0,1	-
188	437701.96	2228497.65	Картометрический	0,1	-
189	437682.65	2228482.53	Картометрический	0,1	-
190	437662.95	2228467.11	Картометрический	0,1	-
191	437643.17	2228451.61	Картометрический	0,1	-
192	437623.22	2228435.99	Картометрический	0,1	-
193	437605.95	2228422.47	Картометрический	0,1	-
194	437603.29	2228420.11	Картометрический	0,1	-
195	437587.88	2228406.43	Картометрический	0,1	-

Страница 1192/3236, документ 573af594a40d0f29e616b139611b0587 подписан 01.09.2025, опубликован 01.09.2025 в сетевом издании "РАММЕДИА", тел. +7 (496) 463-12-67, ramnews.ru

Раздел 2

Сведения о местоположении границ объекта

Обозначение характерных точек границ	Координаты, м		Метод определения координат характерной точки	Средняя квадратическая погрешность положения характерной точки (Mt), м	Описание обозначения точки на местности (при наличии)
	X	Y			
1	2	3	4	5	6
196	437570.22	2228390.75	Картометрический	0,1	-
197	437561.16	2228382.71	Картометрический	0,1	-
198	437523.34	2228352.48	Картометрический	0,1	-
199	437519.55	2228356.25	Картометрический	0,1	-
200	437517.64	2228354.70	Картометрический	0,1	-
201	437492.86	2228324.70	Картометрический	0,1	-
202	437464.36	2228309.31	Картометрический	0,1	-
203	437463.16	2228310.45	Картометрический	0,1	-
204	437453.13	2228302.04	Картометрический	0,1	-
205	437449.71	2228298.11	Картометрический	0,1	-
206	437447.69	2228293.31	Картометрический	0,1	-
207	437447.27	2228288.12	Картометрический	0,1	-
208	437448.49	2228283.06	Картометрический	0,1	-
209	437451.23	2228278.62	Картометрический	0,1	-
210	437460.39	2228267.99	Картометрический	0,1	-
211	437472.71	2228252.68	Картометрический	0,1	-
212	437490.28	2228230.58	Картометрический	0,1	-
213	437490.38	2228230.46	Картометрический	0,1	-
214	437501.53	2228216.69	Картометрический	0,1	-
215	437522.17	2228190.62	Картометрический	0,1	-
216	437541.38	2228166.03	Картометрический	0,1	-
217	437541.51	2228165.86	Картометрический	0,1	-
218	437561.89	2228140.46	Картометрический	0,1	-
219	437572.69	2228126.51	Картометрический	0,1	-
220	437528.32	2228053.57	Картометрический	0,1	-
221	437513.44	2228069.54	Картометрический	0,1	-
222	437503.54	2228083.49	Картометрический	0,1	-
223	437499.61	2228096.42	Картометрический	0,1	-
224	437487.70	2228108.40	Картометрический	0,1	-
225	437460.82	2228108.55	Картометрический	0,1	-
226	437448.88	2228107.62	Картометрический	0,1	-
227	437436.92	2228105.70	Картометрический	0,1	-
228	437426.96	2228105.76	Картометрический	0,1	-
229	437416.03	2228109.79	Картометрический	0,1	-
230	437405.08	2228110.84	Картометрический	0,1	-
231	437390.93	2228101.47	Картометрический	0,1	-
232	437373.21	2228105.57	Картометрический	0,1	-
233	437372.69	2228106.00	Картометрический	0,1	-
234	437317.88	2228176.47	Картометрический	0,1	-
235	437324.06	2228198.45	Картометрический	0,1	-

Страница 1193/3236, документ 573af594a40d0f29e616b139611b0587 подписан 01.09.2025, опубликован 01.09.2025 в сетевом издании "РАММЕДИА", тел. +7 (496) 463-12-67, ramnews.ru

Раздел 2

Сведения о местоположении границ объекта

Обозначение характерных точек границ	Координаты, м		Метод определения координат характерной точки	Средняя квадратическая погрешность положения характерной точки (Mt), м	Описание обозначения точки на местности (при наличии)
	X	Y			
1	2	3	4	5	6
236	437314.32	2228244.44	Картометрический	0,1	-
237	437314.30	2228244.53	Картометрический	0,1	-
238	437306.93	2228280.96	Картометрический	0,1	-
239	437299.51	2228317.68	Картометрический	0,1	-
240	437294.61	2228341.91	Картометрический	0,1	-
241	437324.05	2228421.96	Картометрический	0,1	-
242	437352.07	2228434.81	Картометрический	0,1	-
243	437371.54	2228443.75	Картометрический	0,1	-
244	437385.11	2228474.46	Картометрический	0,1	-
245	437412.17	2228515.59	Картометрический	0,1	-
246	437413.56	2228517.96	Картометрический	0,1	-
247	437429.17	2228544.50	Картометрический	0,1	-
248	437430.56	2228546.86	Картометрический	0,1	-
249	437441.71	2228572.00	Картометрический	0,1	-
250	437452.06	2228595.33	Картометрический	0,1	-
251	437455.80	2228599.02	Картометрический	0,1	-
252	437465.64	2228608.71	Картометрический	0,1	-
253	437470.21	2228626.22	Картометрический	0,1	-
254	437476.31	2228649.56	Картометрический	0,1	-
255	437479.45	2228654.48	Картометрический	0,1	-
256	437491.99	2228674.10	Картометрический	0,1	-
257	437494.27	2228681.27	Картометрический	0,1	-
258	437496.43	2228688.02	Картометрический	0,1	-
259	437494.98	2228712.50	Картометрический	0,1	-
260	437494.21	2228725.51	Картометрический	0,1	-
261	437475.69	2228752.47	Картометрический	0,1	-
262	437478.88	2228771.95	Картометрический	0,1	-
263	437505.30	2228773.57	Картометрический	0,1	-
264	437516.46	2228778.39	Картометрический	0,1	-
265	437527.65	2228783.22	Картометрический	0,1	-
266	437540.18	2228794.68	Картометрический	0,1	-
267	437539.79	2228802.50	Картометрический	0,1	-
268	437538.24	2228834.27	Картометрический	0,1	-
269	437536.68	2228866.37	Картометрический	0,1	-
270	437536.28	2228874.69	Картометрический	0,1	-
271	437558.14	2228891.07	Картометрический	0,1	-
272	437568.22	2228898.63	Картометрический	0,1	-
273	437564.99	2228903.16	Картометрический	0,1	-
274	437564.44	2228903.93	Картометрический	0,1	-
275	437556.65	2228909.81	Картометрический	0,1	-

Страница 1194/3236, документ 573af594a40d0f29e616b139611b0587 подписан 01.09.2025, опубликован 01.09.2025 в сетевом издании "РАММЕДИА", тел. +7 (496) 463-12-67, ramnews.ru

Раздел 2

Сведения о местоположении границ объекта

Обозначение характерных точек границ	Координаты, м		Метод определения координат характерной точки	Средняя квадратическая погрешность положения характерной точки (Mt), м	Описание обозначения точки на местности (при наличии)
	X	Y			
1	2	3	4	5	6
276	437552.05	2228919.74	Картометрический	0,1	-
277	437541.56	2228940.19	Картометрический	0,1	-
278	437534.12	2228967.73	Картометрический	0,1	-
279	437533.89	2228968.42	Картометрический	0,1	-
280	437530.69	2228977.96	Картометрический	0,1	-
281	437525.63	2228993.06	Картометрический	0,1	-
282	437524.06	2228997.76	Картометрический	0,1	-
283	437519.23	2229007.27	Картометрический	0,1	-
284	437516.49	2229015.65	Картометрический	0,1	-
285	437513.60	2229022.98	Картометрический	0,1	-
286	437511.57	2229028.26	Картометрический	0,1	-
287	437510.40	2229032.97	Картометрический	0,1	-
288	437510.92	2229036.64	Картометрический	0,1	-
289	437507.93	2229040.33	Картометрический	0,1	-
290	437505.52	2229046.99	Картометрический	0,1	-
291	437500.73	2229063.53	Картометрический	0,1	-
292	437506.83	2229065.89	Картометрический	0,1	-
293	437524.03	2229070.60	Картометрический	0,1	-
294	437528.16	2229071.73	Картометрический	0,1	-
295	437535.06	2229073.62	Картометрический	0,1	-
296	437538.45	2229076.50	Картометрический	0,1	-
297	437552.88	2229088.75	Картометрический	0,1	-
298	437552.95	2229111.34	Картометрический	0,1	-
299	437552.48	2229129.61	Картометрический	0,1	-
300	437552.38	2229133.72	Картометрический	0,1	-
301	437547.00	2229159.64	Картометрический	0,1	-
302	437543.68	2229163.70	Картометрический	0,1	-
303	437518.51	2229194.49	Картометрический	0,1	-
304	437507.15	2229208.39	Картометрический	0,1	-
305	437495.66	2229232.07	Картометрический	0,1	-
306	437484.99	2229254.06	Картометрический	0,1	-
307	437483.05	2229269.68	Картометрический	0,1	-
308	437479.07	2229301.66	Картометрический	0,1	-
309	437472.14	2229316.04	Картометрический	0,1	-
310	437461.96	2229337.18	Картометрический	0,1	-
311	437455.88	2229343.29	Картометрический	0,1	-
312	437444.73	2229345.37	Картометрический	0,1	-
313	437436.59	2229339.34	Картометрический	0,1	-
314	437414.44	2229360.51	Картометрический	0,1	-
315	437405.24	2229370.90	Картометрический	0,1	-

Страница 1195/3236, документ 573af594a40d0f29e616b139611b0587 подписан 01.09.2025, опубликован 01.09.2025 в сетевом издании "РАММЕДИА", тел. +7 (496) 463-12-67, ramnews.ru

Раздел 2

Сведения о местоположении границ объекта

Обозначение характерных точек границ	Координаты, м		Метод определения координат характерной точки	Средняя квадратическая погрешность положения характерной точки (Mt), м	Описание обозначения точки на местности (при наличии)
	X	Y			
1	2	3	4	5	6
316	437402.87	2229384.57	Картометрический	0,1	-
317	437402.26	2229388.12	Картометрический	0,1	-
318	437395.18	2229397.27	Картометрический	0,1	-
319	437383.06	2229409.48	Картометрический	0,1	-
320	437376.26	2229417.79	Картометрический	0,1	-
321	437368.90	2229426.77	Картометрический	0,1	-
322	437368.60	2229461.87	Картометрический	0,1	-
323	437368.24	2229504.44	Картометрический	0,1	-
324	437368.06	2229525.37	Картометрический	0,1	-
325	437362.70	2229555.51	Картометрический	0,1	-
326	437362.61	2229558.94	Картометрический	0,1	-
327	437361.48	2229601.84	Картометрический	0,1	-
328	437361.29	2229609.04	Картометрический	0,1	-
329	437361.26	2229617.14	Картометрический	0,1	-
330	437361.16	2229644.46	Картометрический	0,1	-
331	437361.83	2229661.07	Картометрический	0,1	-
332	437362.15	2229668.89	Картометрический	0,1	-
333	437361.95	2229680.01	Картометрический	0,1	-
334	437362.28	2229696.84	Картометрический	0,1	-
335	437361.06	2229700.66	Картометрический	0,1	-
336	437357.78	2229701.22	Картометрический	0,1	-
337	437354.42	2229702.40	Картометрический	0,1	-
338	437333.30	2229733.74	Картометрический	0,1	-
339	437334.41	2229749.15	Картометрический	0,1	-
340	437328.91	2229761.28	Картометрический	0,1	-
341	437316.79	2229764.61	Картометрический	0,1	-
342	437303.56	2229769.06	Картометрический	0,1	-
343	437298.05	2229778.98	Картометрический	0,1	-
344	437298.07	2229794.39	Картометрический	0,1	-
345	437304.00	2229800.29	Картометрический	0,1	-
346	437308.01	2229804.27	Картометрический	0,1	-
347	437324.56	2229810.81	Картометрический	0,1	-
348	437416.32	2229782.64	Картометрический	0,1	-
349	437412.59	2229810.90	Картометрический	0,1	-
350	437420.05	2229826.36	Картометрический	0,1	-
351	437420.06	2229855.68	Картометрический	0,1	-
352	437422.72	2229866.33	Картометрический	0,1	-
353	437419.53	2229877.54	Картометрический	0,1	-
354	437410.46	2229890.34	Картометрический	0,1	-
355	437414.73	2229905.27	Картометрический	0,1	-

Страница 1196/3236, документ 573af594a40d0f29e616b139611b0587 подписан 01.09.2025, опубликован 01.09.2025 в сетевом издании "РАММЕДИА", тел. +7 (496) 463-12-67, ramnews.ru

Раздел 2

Сведения о местоположении границ объекта

Обозначение характерных точек границ	Координаты, м		Метод определения координат характерной точки	Средняя квадратическая погрешность положения характерной точки (Mt), м	Описание обозначения точки на местности (при наличии)
	X	Y			
1	2	3	4	5	6
356	437420.06	2229920.20	Картометрический	0,1	-
357	437416.86	2229933.00	Картометрический	0,1	-
358	437412.07	2229944.73	Картометрический	0,1	-
359	437412.07	2229963.93	Картометрический	0,1	-
360	437426.46	2229993.24	Картометрический	0,1	-
361	437429.67	2230022.56	Картометрический	0,1	-
362	437428.60	2230041.22	Картометрический	0,1	-
363	437429.67	2230066.82	Картометрический	0,1	-
364	437439.80	2230080.14	Картометрический	0,1	-
365	437441.94	2230107.86	Картометрический	0,1	-
366	437444.07	2230121.19	Картометрический	0,1	-
367	437452.07	2230135.57	Картометрический	0,1	-
368	437452.07	2230147.84	Картометрический	0,1	-
369	437450.47	2230165.44	Картометрический	0,1	-
370	437454.20	2230177.17	Картометрический	0,1	-
371	437460.60	2230188.36	Картометрический	0,1	-
372	437462.20	2230215.01	Картометрический	0,1	-
373	437459.00	2230231.55	Картометрический	0,1	-
374	437460.60	2230248.07	Картометрический	0,1	-
375	437461.14	2230263.00	Картометрический	0,1	-
376	437454.21	2230282.74	Картометрический	0,1	-
377	437453.68	2230310.99	Картометрический	0,1	-
378	437435.03	2230381.91	Картометрический	0,1	-
379	437435.56	2230402.17	Картометрический	0,1	-
380	437439.30	2230418.71	Картометрический	0,1	-
381	437445.70	2230430.96	Картометрический	0,1	-
382	437448.36	2230441.63	Картометрический	0,1	-
383	437446.76	2230454.96	Картометрический	0,1	-
384	437436.10	2230464.56	Картометрический	0,1	-
385	437433.44	2230470.43	Картометрический	0,1	-
386	437434.51	2230480.03	Картометрический	0,1	-
387	437441.97	2230485.89	Картометрический	0,1	-
388	437437.70	2230490.16	Картометрический	0,1	-
389	437421.71	2230497.10	Картометрический	0,1	-
390	437412.65	2230509.37	Картометрический	0,1	-
391	437414.25	2230524.84	Картометрический	0,1	-
392	437407.32	2230543.50	Картометрический	0,1	-
393	437400.40	2230548.84	Картометрический	0,1	-
394	437389.73	2230547.25	Картометрический	0,1	-
395	437377.47	2230546.19	Картометрический	0,1	-

Страница 1197/3236, документ 573af594a40d0f29e616b139611b0587 подписан 01.09.2025, опубликован 01.09.2025 в сетевом издании "РАММЕДИА", тел. +7 (496) 463-12-67, ramnews.ru

Раздел 2

Сведения о местоположении границ объекта

Обозначение характерных точек границ	Координаты, м		Метод определения координат характерной точки	Средняя квадратическая погрешность положения характерной точки (Mt), м	Описание обозначения точки на местности (при наличии)
	X	Y			
1	2	3	4	5	6
396	437365.74	2230551.53	Картометрический	0,1	-
397	437322.57	2230594.21	Картометрический	0,1	-
398	437271.93	2230626.77	Картометрический	0,1	-
399	437242.95	2230637.91	Картометрический	0,1	-
400	437245.73	2230654.58	Картометрический	0,1	-
401	437175.26	2230651.16	Картометрический	0,1	-
402	437167.50	2230732.12	Картометрический	0,1	-
1	437158.00	2230830.42	Картометрический	0,1	-
403	437715.63	2228084.38	Картометрический	0,1	-
404	437730.88	2228059.83	Картометрический	0,1	-
405	437696.85	2228036.79	Картометрический	0,1	-
406	437680.32	2228060.81	Картометрический	0,1	-
407	437692.08	2228068.74	Картометрический	0,1	-
403	437715.63	2228084.38	Картометрический	0,1	-

3. Сведения о характерных точках части (частей) границы объекта

Обозначение характерных точек границ	Координаты, м		Метод определения координат характерной точки	Средняя квадратическая погрешность положения характерной точки (Mt), м	Описание обозначения точки на местности (при наличии)
	X	Y			
1	2	3	4	5	6
-	-	-	-	-	-

Страница 1198/3236, документ 573af594a40d0f29e616b139611b0587 подписан 01.09.2025, опубликован 01.09.2025 в сетевом издании "РАММЕДИА", тел. +7 (496) 463-12-67, ramnews.ru

Раздел 3

Сведения о местоположении измененных (уточненных) границ объекта

1. Система координат -

2. Сведения о характерных точках границ объекта

Обозначение характерных точек границ	Существующие координаты, м		Измененные (уточненные) координаты, м		Метод определения координат характерной точки	Средняя квадратическая погрешность положения характерной точки (Mt), м	Описание обозначения точки на местности (при наличии)
	X	Y	X	Y			
1	2	3	4	5	6	7	8
-	-	-	-	-	-	-	

3. Сведения о характерных точках части (частей) границы объекта

Обозначение характерных точек границ	Существующие координаты, м		Измененные (уточненные) координаты, м		Метод определения координат характерной точки	Средняя квадратическая погрешность положения характерной точки (Mt), м	Описание обозначения точки на местности (при наличии)
	X	Y	X	Y			
1	2	3	4	5	6	7	8
-	-	-	-	-	-	-	

Страница 1199/3236, документ 573af594a40d0f29e616b139611b0587
подписан 01.09.2025, опубликован 01.09.2025 в сетевом
издании "РАММЕДИА", тел. +7 (496) 463-12-67, ramnews.ru

ГРАФИЧЕСКОЕ ОПИСАНИЕ
местоположения границ населенных пунктов, территориальных зон, особо охраняемых природных территорий, зон с особыми условиями использования территории

д. Бубново

(наименование объекта, местоположение границ которого описано (далее - объект))

Раздел 1

Сведения об объекте

№ п/п	Характеристики объекта	Описание характеристик
1	2	3
1.	Местоположение объекта	Московская область, Раменский муниципальный округ
2.	Площадь объекта +/- величина погрешности определения площади (Р +/- Дельта Р)	483755 кв. м ± 243 кв. м
3.	Иные характеристики объекта	

Страница 1200/3236, документ 573af594a40d0f29e616b139611b0587 подписан 01.09.2025, опубликован 01.09.2025 в сетевом издании "РАММЕДИА", тел. +7 (496) 463-12-67, ramnews.ru

Раздел 2

Сведения о местоположении границ объекта

1. Система координат МСК-50, зона 2

2. Сведения о характерных точках границ объекта

Обозначение характерных точек границ	Координаты, м		Метод определения координат характерной точки	Средняя квадратическая погрешность положения характерной точки (Mt), м	Описание обозначения точки на местности (при наличии)
	X	Y			
1	2	3	4	5	6
1	419577.01	2251649.04	Картометрический	0,1	-
2	419574.38	2251637.28	Картометрический	0,1	-
3	419579.94	2251630.40	Картометрический	0,1	-
4	419581.04	2251608.40	Картометрический	0,1	-
5	419570.37	2251613.46	Картометрический	0,1	-
6	419570.26	2251612.49	Картометрический	0,1	-
7	419566.81	2251581.81	Картометрический	0,1	-
8	419563.35	2251551.03	Картометрический	0,1	-
9	419556.86	2251493.30	Картометрический	0,1	-
10	419556.08	2251486.36	Картометрический	0,1	-
11	419549.98	2251432.11	Картометрический	0,1	-
12	419547.98	2251414.31	Картометрический	0,1	-
13	419558.51	2251383.07	Картометрический	0,1	-
14	419635.90	2251385.05	Картометрический	0,1	-
15	419645.82	2251378.44	Картометрический	0,1	-
16	419641.19	2251322.21	Картометрический	0,1	-
17	419633.26	2251310.97	Картометрический	0,1	-
18	419607.46	2251308.32	Картометрический	0,1	-
19	419589.60	2251307.66	Картометрический	0,1	-
20	419573.06	2251301.05	Картометрический	0,1	-
21	419551.24	2251310.31	Картометрический	0,1	-
22	419543.30	2251319.57	Картометрический	0,1	-
23	419516.18	2251324.86	Картометрический	0,1	-
24	419497.00	2251324.86	Картометрический	0,1	-
25	419482.44	2251314.94	Картометрический	0,1	-
26	419469.21	2251311.63	Картометрический	0,1	-
27	419456.65	2251317.58	Картометрический	0,1	-
28	419444.08	2251323.53	Картометрический	0,1	-
29	419427.54	2251318.90	Картометрический	0,1	-
30	419397.78	2251324.86	Картометрический	0,1	-
31	419390.50	2251321.55	Картометрический	0,1	-
32	419383.89	2251306.34	Картометрический	0,1	-
33	419378.59	2251295.09	Картометрический	0,1	-
34	419360.16	2251280.83	Картометрический	0,1	-
35	419377.96	2251254.62	Картометрический	0,1	-

Страница 1201/3236, документ 573af594a40d0f29e616b139611b0587 подписан 01.09.2025, опубликован 01.09.2025 в сетевом издании "РАММЕДИА", тел. +7 (496) 463-12-67, ramnews.ru

Раздел 2

Сведения о местоположении границ объекта

Обозначение характерных точек границ	Координаты, м		Метод определения координат характерной точки	Средняя квадратическая погрешность положения характерной точки (Mt), м	Описание обозначения точки на местности (при наличии)
	X	Y			
1	2	3	4	5	6
36	419390.18	2251236.63	Картометрический	0,1	-
37	419402.51	2251218.48	Картометрический	0,1	-
38	419414.87	2251200.28	Картометрический	0,1	-
39	419427.59	2251181.55	Картометрический	0,1	-
40	419453.23	2251143.81	Картометрический	0,1	-
41	419465.01	2251126.47	Картометрический	0,1	-
42	419479.85	2251104.62	Картометрический	0,1	-
43	419489.73	2251100.37	Картометрический	0,1	-
44	419528.62	2251129.01	Картометрический	0,1	-
45	419529.36	2251130.58	Картометрический	0,1	-
46	419551.40	2251140.97	Картометрический	0,1	-
47	419559.34	2251138.33	Картометрический	0,1	-
48	419618.59	2251185.68	Картометрический	0,1	-
49	419625.06	2251178.53	Картометрический	0,1	-
50	419620.06	2251170.41	Картометрический	0,1	-
51	419610.14	2251153.79	Картометрический	0,1	-
52	419605.47	2251145.93	Картометрический	0,1	-
53	419538.67	2251094.34	Картометрический	0,1	-
54	419531.45	2251087.95	Картометрический	0,1	-
55	419588.77	2251072.51	Картометрический	0,1	-
56	419661.54	2251017.00	Картометрический	0,1	-
57	419685.83	2250979.28	Картометрический	0,1	-
58	419707.64	2250947.28	Картометрический	0,1	-
59	419722.75	2250937.81	Картометрический	0,1	-
60	419734.10	2250933.10	Картометрический	0,1	-
61	419750.12	2250933.15	Картометрический	0,1	-
62	419815.32	2250948.20	Картометрический	0,1	-
63	419846.50	2250951.98	Картометрический	0,1	-
64	419870.11	2250951.04	Картометрический	0,1	-
65	419899.42	2250941.62	Картометрический	0,1	-
66	419936.30	2250924.66	Картометрический	0,1	-
67	419950.66	2250975.95	Картометрический	0,1	-
68	419960.94	2250998.73	Картометрический	0,1	-
69	419976.06	2250988.84	Картометрический	0,1	-
70	419990.61	2250984.87	Картометрический	0,1	-
71	420014.42	2250984.87	Картометрический	0,1	-
72	420035.59	2250984.87	Картометрический	0,1	-
73	420060.29	2251026.05	Картометрический	0,1	-
74	420070.25	2251035.10	Картометрический	0,1	-
75	420088.77	2251051.92	Картометрический	0,1	-

Страница 1202/3236, документ 573af594a40d0f29e616b139611b0587 подписан 01.09.2025, опубликован 01.09.2025 в сетевом издании "РАММЕДИА", тел. +7 (496) 463-12-67, ramnews.ru

Раздел 2

Сведения о местоположении границ объекта

Обозначение характерных точек границ	Координаты, м		Метод определения координат характерной точки	Средняя квадратическая погрешность положения характерной точки (Mt), м	Описание обозначения точки на местности (при наличии)
	X	Y			
1	2	3	4	5	6
76	420107.27	2251068.75	Картометрический	0,1	-
77	420108.75	2251070.10	Картометрический	0,1	-
78	420111.61	2251098.58	Картометрический	0,1	-
79	420111.90	2251101.54	Картометрический	0,1	-
80	420108.82	2251114.98	Картометрический	0,1	-
81	420108.76	2251115.24	Картометрический	0,1	-
82	420104.55	2251133.57	Картометрический	0,1	-
83	420103.02	2251137.27	Картометрический	0,1	-
84	420100.42	2251143.55	Картометрический	0,1	-
85	420092.60	2251162.44	Картометрический	0,1	-
86	420084.82	2251181.45	Картометрический	0,1	-
87	420071.20	2251214.71	Картометрический	0,1	-
88	420067.63	2251224.53	Картометрический	0,1	-
89	420058.94	2251248.39	Картометрический	0,1	-
90	420057.05	2251253.54	Картометрический	0,1	-
91	420046.62	2251278.67	Картометрический	0,1	-
92	420078.75	2251287.91	Картометрический	0,1	-
93	420091.39	2251291.55	Картометрический	0,1	-
94	420136.24	2251304.45	Картометрический	0,1	-
95	420162.57	2251312.03	Картометрический	0,1	-
96	420188.92	2251319.60	Картометрический	0,1	-
97	420234.13	2251332.62	Картометрический	0,1	-
98	420225.78	2251353.07	Картометрический	0,1	-
99	420206.40	2251400.52	Картометрический	0,1	-
100	420201.62	2251412.19	Картометрический	0,1	-
101	420184.52	2251454.05	Картометрический	0,1	-
102	420175.37	2251476.44	Картометрический	0,1	-
103	420166.23	2251498.83	Картометрический	0,1	-
104	420157.08	2251521.21	Картометрический	0,1	-
105	420118.50	2251615.63	Картометрический	0,1	-
106	420102.81	2251654.03	Картометрический	0,1	-
107	420092.87	2251678.38	Картометрический	0,1	-
108	420082.93	2251702.71	Картометрический	0,1	-
109	420074.73	2251722.75	Картометрический	0,1	-
110	420072.82	2251726.90	Картометрический	0,1	-
111	420061.90	2251750.41	Картометрический	0,1	-
112	420049.50	2251777.16	Картометрический	0,1	-
113	420027.68	2251824.18	Картометрический	0,1	-
114	419992.47	2251839.67	Картометрический	0,1	-
115	419969.22	2251841.62	Картометрический	0,1	-

Страница 1203/3236, документ 573af594a40d0f29e616b139611b0587 подписан 01.09.2025, опубликован 01.09.2025 в сетевом издании "РАММЕДИА", тел. +7 (496) 463-12-67, ramnews.ru

Раздел 2

Сведения о местоположении границ объекта

Обозначение характерных точек границ	Координаты, м		Метод определения координат характерной точки	Средняя квадратическая погрешность положения характерной точки (Mt), м	Описание обозначения точки на местности (при наличии)
	X	Y			
1	2	3	4	5	6
116	419924.13	2251845.41	Картометрический	0,1	-
117	419863.10	2251850.52	Картометрический	0,1	-
118	419802.96	2251851.95	Картометрический	0,1	-
119	419791.78	2251870.55	Картометрический	0,1	-
120	419788.07	2251868.44	Картометрический	0,1	-
121	419769.70	2251891.10	Картометрический	0,1	-
122	419752.51	2251877.29	Картометрический	0,1	-
123	419741.40	2251877.29	Картометрический	0,1	-
124	419730.16	2251851.04	Картометрический	0,1	-
125	419618.92	2251690.28	Картометрический	0,1	-
126	419605.53	2251657.02	Картометрический	0,1	-
127	419610.13	2251644.24	Картометрический	0,1	-
128	419594.31	2251645.39	Картометрический	0,1	-
129	419592.68	2251638.90	Картометрический	0,1	-
130	419599.52	2251630.92	Картометрический	0,1	-
131	419607.12	2251625.21	Картометрический	0,1	-
132	419616.31	2251619.39	Картометрический	0,1	-
133	419612.77	2251617.98	Картометрический	0,1	-
1	419577.01	2251649.04	Картометрический	0,1	-

3. Сведения о характерных точках части (частей) границы объекта

Обозначение характерных точек границ	Координаты, м		Метод определения координат характерной точки	Средняя квадратическая погрешность положения характерной точки (Mt), м	Описание обозначения точки на местности (при наличии)
	X	Y			
1	2	3	4	5	6
-	-	-	-	-	-

Страница 1204/3236, документ 573af594a40d0f29e616b139611b0587 подписан 01.09.2025, опубликован 01.09.2025 в сетевом издании "РАММЕДИА", тел. +7 (496) 463-12-67, ramnews.ru

Раздел 3

Сведения о местоположении измененных (уточненных) границ объекта

1. Система координат -

2. Сведения о характерных точках границ объекта

Обозначение характерных точек границ	Существующие координаты, м		Измененные (уточненные) координаты, м		Метод определения координат характерной точки	Средняя квадратическая погрешность положения характерной точки (Mt), м	Описание обозначения точки на местности (при наличии)
	X	Y	X	Y			
1	2	3	4	5	6	7	8
-	-	-	-	-	-	-	

3. Сведения о характерных точках части (частей) границы объекта

Обозначение характерных точек границ	Существующие координаты, м		Измененные (уточненные) координаты, м		Метод определения координат характерной точки	Средняя квадратическая погрешность положения характерной точки (Mt), м	Описание обозначения точки на местности (при наличии)
	X	Y	X	Y			
1	2	3	4	5	6	7	8
-	-	-	-	-	-	-	

Страница 1205/3236, документ 573af594a40d0f29e616b139611b0587
подписан 01.09.2025, опубликован 01.09.2025 в сетевом
издании "РАММЕДИА", тел. +7 (496) 463-12-67, ramnews.ru

ГРАФИЧЕСКОЕ ОПИСАНИЕ
местоположения границ населенных пунктов, территориальных зон, особо охраняемых природных территорий, зон с особыми условиями использования территории

д. Булгаково

(наименование объекта, местоположение границ которого описано (далее - объект))

Раздел 1

Сведения об объекте

№ п/п	Характеристики объекта	Описание характеристик
1	2	3
1.	Местоположение объекта	Московская область, Раменский муниципальный округ
2.	Площадь объекта +/- величина погрешности определения площади (Р +/- Дельта Р)	994697 кв. м ± 349 кв. м
3.	Иные характеристики объекта	

Страница 1206/3236, документ 573af594a40d0f29e616b139611b0587 подписан 01.09.2025, опубликован 01.09.2025 в сетевом издании "РАММЕДИА", тел. +7 (496) 463-12-67, ramnews.ru

Раздел 2

Сведения о местоположении границ объекта

1. Система координат МСК-50, зона 2

2. Сведения о характерных точках границ объекта

Обозначение характерных точек границ	Координаты, м		Метод определения координат характерной точки	Средняя квадратическая погрешность положения характерной точки (Mt), м	Описание обозначения точки на местности (при наличии)
	X	Y			
1	2	3	4	5	6
1	412150.84	2246768.22	Картометрический	0,1	-
2	412230.88	2246751.02	Картометрический	0,1	-
3	412255.60	2246746.72	Картометрический	0,1	-
4	412199.74	2246470.67	Картометрический	0,1	-
5	412229.90	2246359.76	Картометрический	0,1	-
6	412277.69	2246271.74	Картометрический	0,1	-
7	412288.31	2246252.18	Картометрический	0,1	-
8	412277.14	2246153.97	Картометрический	0,1	-
9	412262.50	2246025.20	Картометрический	0,1	-
10	412255.66	2245964.98	Картометрический	0,1	-
11	412223.68	2245815.76	Картометрический	0,1	-
12	412214.19	2245769.84	Картометрический	0,1	-
13	412210.36	2245751.28	Картометрический	0,1	-
14	412209.01	2245744.68	Картометрический	0,1	-
15	412200.42	2245703.14	Картометрический	0,1	-
16	412190.63	2245665.91	Картометрический	0,1	-
17	412184.69	2245643.34	Картометрический	0,1	-
18	412166.94	2245575.88	Картометрический	0,1	-
19	412148.63	2245532.28	Картометрический	0,1	-
20	412153.84	2245529.08	Картометрический	0,1	-
21	412190.35	2245519.08	Картометрический	0,1	-
22	412197.87	2245545.17	Картометрический	0,1	-
23	412203.62	2245564.68	Картометрический	0,1	-
24	412222.37	2245559.64	Картометрический	0,1	-
25	412215.41	2245528.86	Картометрический	0,1	-
26	412213.01	2245503.73	Картометрический	0,1	-
27	412203.35	2245479.78	Картометрический	0,1	-
28	412200.16	2245474.06	Картометрический	0,1	-
29	412186.19	2245457.26	Картометрический	0,1	-
30	412170.27	2245453.92	Картометрический	0,1	-
31	412135.88	2245471.30	Картометрический	0,1	-
32	412101.13	2245500.98	Картометрический	0,1	-
33	412072.90	2245536.46	Картометрический	0,1	-
34	412045.75	2245556.00	Картометрический	0,1	-
35	411997.60	2245567.58	Картометрический	0,1	-

Страница 1207/3236, документ 573af594a40d0f29e616b139611b0587 подписан 01.09.2025, опубликован 01.09.2025 в сетевом издании "РАММЕДИА", тел. +7 (496) 463-12-67, ramnews.ru

Раздел 2

Сведения о местоположении границ объекта

Обозначение характерных точек границ	Координаты, м		Метод определения координат характерной точки	Средняя квадратическая погрешность положения характерной точки (Mt), м	Описание обозначения точки на местности (при наличии)
	X	Y			
1	2	3	4	5	6
36	411953.80	2245578.81	Картометрический	0,1	-
37	411913.62	2245601.25	Картометрический	0,1	-
38	411891.90	2245630.57	Картометрический	0,1	-
39	411872.36	2245653.01	Картометрический	0,1	-
40	411871.99	2245679.80	Картометрический	0,1	-
41	411883.22	2245700.44	Картометрический	0,1	-
42	411894.08	2245708.03	Картометрический	0,1	-
43	411893.53	2245720.16	Картометрический	0,1	-
44	411898.42	2245736.82	Картометрический	0,1	-
45	411845.74	2245757.81	Картометрический	0,1	-
46	411836.33	2245749.30	Картометрический	0,1	-
47	411839.05	2245731.02	Картометрический	0,1	-
48	411823.66	2245719.44	Картометрический	0,1	-
49	411823.84	2245702.97	Картометрический	0,1	-
50	411819.32	2245691.02	Картометрический	0,1	-
51	411798.14	2245681.97	Картометрический	0,1	-
52	411783.12	2245682.70	Картометрический	0,1	-
53	411763.04	2245686.32	Картометрический	0,1	-
54	411748.55	2245686.50	Картометрический	0,1	-
55	411725.20	2245692.47	Картометрический	0,1	-
56	411701.49	2245701.16	Картометрический	0,1	-
57	411674.35	2245700.62	Картометрический	0,1	-
58	411652.08	2245700.80	Картометрический	0,1	-
59	411629.27	2245700.08	Картометрический	0,1	-
60	411591.81	2245703.69	Картометрический	0,1	-
61	411568.82	2245689.94	Картометрический	0,1	-
62	411561.53	2245691.89	Картометрический	0,1	-
63	411546.97	2245690.57	Картометрический	0,1	-
64	411529.72	2245681.25	Картометрический	0,1	-
65	411508.19	2245681.25	Картометрический	0,1	-
66	411467.65	2245678.72	Картометрический	0,1	-
67	411439.78	2245673.64	Картометрический	0,1	-
68	411403.93	2245671.91	Картометрический	0,1	-
69	411381.77	2245666.95	Картометрический	0,1	-
70	411359.94	2245668.27	Картометрический	0,1	-
71	411338.11	2245680.84	Картометрический	0,1	-
72	411327.86	2245694.40	Картометрический	0,1	-
73	411313.64	2245701.34	Картометрический	0,1	-
74	411301.40	2245703.33	Картометрический	0,1	-
75	411293.79	2245711.26	Картометрический	0,1	-

Страница 1208/3236, документ 573af594a40d0f29e616b139611b0587 подписан 01.09.2025, опубликован 01.09.2025 в сетевом издании "РАММЕДИА", тел. +7 (496) 463-12-67, ramnews.ru

Раздел 2

Сведения о местоположении границ объекта

Обозначение характерных точек границ	Координаты, м		Метод определения координат характерной точки	Средняя квадратическая погрешность положения характерной точки (Mt), м	Описание обозначения точки на местности (при наличии)
	X	Y			
1	2	3	4	5	6
76	411295.78	2245715.89	Картометрический	0,1	-
77	411305.04	2245723.17	Картометрический	0,1	-
78	411291.15	2245722.18	Картометрический	0,1	-
79	411285.53	2245729.45	Картометрический	0,1	-
80	411288.17	2245734.41	Картометрический	0,1	-
81	411292.47	2245740.37	Картометрический	0,1	-
82	411293.13	2245754.92	Картометрический	0,1	-
83	411290.49	2245769.47	Картометрический	0,1	-
84	411292.14	2245776.42	Картометрический	0,1	-
85	411290.82	2245792.95	Картометрический	0,1	-
86	411292.80	2245804.53	Картометрический	0,1	-
87	411298.09	2245813.79	Картометрический	0,1	-
88	411300.08	2245834.63	Картометрический	0,1	-
89	411304.71	2245839.92	Картометрический	0,1	-
90	411306.36	2245857.12	Картометрический	0,1	-
91	411301.07	2245860.09	Картометрический	0,1	-
92	411298.43	2245863.73	Картометрический	0,1	-
93	411299.09	2245880.60	Картометрический	0,1	-
94	411296.77	2245894.82	Картометрический	0,1	-
95	411296.44	2245901.43	Картометрический	0,1	-
96	411291.15	2245904.41	Картометрический	0,1	-
97	411281.89	2245900.11	Картометрический	0,1	-
98	411280.57	2245902.43	Картометрический	0,1	-
99	411281.23	2245911.02	Картометрический	0,1	-
100	411284.53	2245923.59	Картометрический	0,1	-
101	411287.18	2245924.58	Картометрический	0,1	-
102	411283.58	2245929.22	Картометрический	0,1	-
103	411299.00	2245931.58	Картометрический	0,1	-
104	411294.77	2245958.82	Картометрический	0,1	-
105	411290.02	2246000.13	Картометрический	0,1	-
106	411286.50	2246005.00	Картометрический	0,1	-
107	411292.10	2246028.94	Картометрический	0,1	-
108	411292.55	2246032.42	Картометрический	0,1	-
109	411291.11	2246036.74	Картометрический	0,1	-
110	411291.06	2246038.59	Картометрический	0,1	-
111	411293.90	2246041.18	Картометрический	0,1	-
112	411324.53	2246059.75	Картометрический	0,1	-
113	411325.06	2246060.07	Картометрический	0,1	-
114	411332.39	2246037.18	Картометрический	0,1	-
115	411339.71	2246014.32	Картометрический	0,1	-

Страница 1209/3236, документ 573af594a40d0f29e616b139611b0587 подписан 01.09.2025, опубликован 01.09.2025 в сетевом издании "РАММЕДИА", тел. +7 (496) 463-12-67, ramnews.ru

Раздел 2

Сведения о местоположении границ объекта

Обозначение характерных точек границ	Координаты, м		Метод определения координат характерной точки	Средняя квадратическая погрешность положения характерной точки (Mt), м	Описание обозначения точки на местности (при наличии)
	X	Y			
1	2	3	4	5	6
116	411347.03	2245991.46	Картометрический	0,1	-
117	411355.38	2245965.38	Картометрический	0,1	-
118	411362.54	2245967.13	Картометрический	0,1	-
119	411366.74	2245947.57	Картометрический	0,1	-
120	411371.83	2245923.87	Картометрический	0,1	-
121	411376.92	2245900.16	Картометрический	0,1	-
122	411382.00	2245876.50	Картометрический	0,1	-
123	411387.09	2245852.79	Картометрический	0,1	-
124	411392.17	2245829.13	Картометрический	0,1	-
125	411397.25	2245805.47	Картометрический	0,1	-
126	411402.34	2245781.77	Картометрический	0,1	-
127	411405.77	2245765.79	Картометрический	0,1	-
128	411464.35	2245771.29	Картометрический	0,1	-
129	411509.54	2245775.53	Картометрический	0,1	-
130	411548.64	2245779.20	Картометрический	0,1	-
131	411579.97	2245782.14	Картометрический	0,1	-
132	411588.00	2245790.92	Картометрический	0,1	-
133	411621.53	2245827.58	Картометрический	0,1	-
134	411648.21	2245856.75	Картометрический	0,1	-
135	411681.74	2245893.41	Картометрический	0,1	-
136	411712.21	2245926.72	Картометрический	0,1	-
137	411706.89	2245943.16	Картометрический	0,1	-
138	411699.80	2245965.08	Картометрический	0,1	-
139	411692.73	2245986.94	Картометрический	0,1	-
140	411691.89	2245988.77	Картометрический	0,1	-
141	411681.44	2246011.61	Картометрический	0,1	-
142	411675.45	2246024.70	Картометрический	0,1	-
143	411671.93	2246034.77	Картометрический	0,1	-
144	411663.69	2246058.35	Картометрический	0,1	-
145	411655.45	2246081.93	Картометрический	0,1	-
146	411654.52	2246084.60	Картометрический	0,1	-
147	411646.80	2246105.36	Картометрический	0,1	-
148	411638.06	2246128.86	Картометрический	0,1	-
149	411635.17	2246136.64	Картометрический	0,1	-
150	411645.86	2246136.56	Картометрический	0,1	-
151	411676.40	2246139.01	Картометрический	0,1	-
152	411724.40	2246142.85	Картометрический	0,1	-
153	411783.11	2246137.86	Картометрический	0,1	-
154	411786.88	2246137.54	Картометрический	0,1	-
155	411806.76	2246135.85	Картометрический	0,1	-

Страница 1210/3236, документ 573af594a40d0f29e616b139611b0587 подписан 01.09.2025, опубликован 01.09.2025 в сетевом издании "РАММЕДИА", тел. +7 (496) 463-12-67, ramnews.ru

Раздел 2

Сведения о местоположении границ объекта

Обозначение характерных точек границ	Координаты, м		Метод определения координат характерной точки	Средняя квадратическая погрешность положения характерной точки (Mt), м	Описание обозначения точки на местности (при наличии)
	X	Y			
1	2	3	4	5	6
156	411826.64	2246134.16	Картометрический	0,1	-
157	411846.64	2246132.46	Картометрический	0,1	-
158	411855.69	2246131.69	Картометрический	0,1	-
159	411866.77	2246140.64	Картометрический	0,1	-
160	411900.24	2246167.67	Картометрический	0,1	-
161	411903.05	2246187.32	Картометрический	0,1	-
162	411906.18	2246209.20	Картометрический	0,1	-
163	411935.11	2246241.18	Картометрический	0,1	-
164	411935.99	2246242.54	Картометрический	0,1	-
165	411956.77	2246274.60	Картометрический	0,1	-
166	411958.34	2246284.97	Картометрический	0,1	-
167	411962.56	2246312.84	Картометрический	0,1	-
168	411966.66	2246339.90	Картометрический	0,1	-
169	411966.65	2246340.78	Картометрический	0,1	-
170	411966.53	2246368.60	Картометрический	0,1	-
171	411966.40	2246396.71	Картометрический	0,1	-
172	411966.36	2246406.17	Картометрический	0,1	-
173	411966.29	2246424.58	Картометрический	0,1	-
174	411966.19	2246452.42	Картометрический	0,1	-
175	411966.08	2246480.53	Картометрический	0,1	-
176	411965.98	2246508.54	Картометрический	0,1	-
177	411965.88	2246536.81	Картометрический	0,1	-
178	411966.09	2246550.22	Картометрический	0,1	-
179	412134.35	2246702.68	Картометрический	0,1	-
1	412150.84	2246768.22	Картометрический	0,1	-
180	411744.94	2245532.25	Картометрический	0,1	-
181	411779.68	2245529.21	Картометрический	0,1	-
182	411800.63	2245518.45	Картометрический	0,1	-
183	411854.46	2245504.30	Картометрический	0,1	-
184	411944.84	2245489.23	Картометрический	0,1	-
185	412005.10	2245467.34	Картометрический	0,1	-
186	412069.51	2245424.93	Картометрический	0,1	-
187	412110.62	2245400.31	Картометрический	0,1	-
188	412161.30	2245381.14	Картометрический	0,1	-
189	412238.02	2245346.94	Картометрический	0,1	-
190	412296.93	2245330.43	Картометрический	0,1	-
191	412334.65	2245315.72	Картометрический	0,1	-
192	412372.30	2245262.12	Картометрический	0,1	-
193	412377.50	2245261.36	Картометрический	0,1	-
194	412389.18	2245294.71	Картометрический	0,1	-

Страница 1211/3236, документ 573af594a40d0f29e616b139611b0587 подписан 01.09.2025, опубликован 01.09.2025 в сетевом издании "РАММЕДИА", тел. +7 (496) 463-12-67, ramnews.ru

Раздел 2

Сведения о местоположении границ объекта

Обозначение характерных точек границ	Координаты, м		Метод определения координат характерной точки	Средняя квадратическая погрешность положения характерной точки (Mt), м	Описание обозначения точки на местности (при наличии)
	X	Y			
1	2	3	4	5	6
195	412407.73	2245287.18	Картометрический	0,1	-
196	412420.90	2245259.85	Картометрический	0,1	-
197	412419.10	2245254.88	Картометрический	0,1	-
198	412406.49	2245220.39	Картометрический	0,1	-
199	412442.25	2245177.32	Картометрический	0,1	-
200	412468.25	2245182.78	Картометрический	0,1	-
201	412610.52	2245249.77	Картометрический	0,1	-
202	412656.06	2245267.33	Картометрический	0,1	-
203	412663.49	2245270.19	Картометрический	0,1	-
204	412688.50	2245279.84	Картометрический	0,1	-
205	412702.92	2245287.04	Картометрический	0,1	-
206	412716.30	2245293.73	Картометрический	0,1	-
207	412737.74	2245304.44	Картометрический	0,1	-
208	412764.77	2245329.40	Картометрический	0,1	-
209	412773.28	2245337.26	Картометрический	0,1	-
210	412810.98	2245384.42	Картометрический	0,1	-
211	412817.29	2245392.33	Картометрический	0,1	-
212	412822.30	2245398.59	Картометрический	0,1	-
213	412877.36	2245467.49	Картометрический	0,1	-
214	412887.25	2245483.88	Картометрический	0,1	-
215	412884.35	2245391.33	Картометрический	0,1	-
216	412917.93	2245390.83	Картометрический	0,1	-
217	412951.76	2245390.32	Картометрический	0,1	-
218	412986.99	2245389.80	Картометрический	0,1	-
219	412987.77	2245292.75	Картометрический	0,1	-
220	412968.93	2245295.28	Картометрический	0,1	-
221	412961.78	2245296.62	Картометрический	0,1	-
222	412943.24	2245296.98	Картометрический	0,1	-
223	412922.76	2245298.75	Картометрический	0,1	-
224	412923.32	2245300.93	Картометрический	0,1	-
225	412903.46	2245303.33	Картометрический	0,1	-
226	412873.95	2245306.91	Картометрический	0,1	-
227	412873.73	2245307.36	Картометрический	0,1	-
228	412843.77	2245311.65	Картометрический	0,1	-
229	412814.14	2245316.17	Картометрический	0,1	-
230	412789.52	2245319.39	Картометрический	0,1	-
231	412770.20	2245279.87	Картометрический	0,1	-
232	412762.31	2245274.17	Картометрический	0,1	-
233	412748.51	2245247.88	Картометрический	0,1	-
234	412735.11	2245220.85	Картометрический	0,1	-

Страница 1212/3236, документ 573af594a40d0f29e616b139611b0587 подписан 01.09.2025, опубликован 01.09.2025 в сетевом издании "РАММЕДИА", тел. +7 (496) 463-12-67, ramnews.ru

Раздел 2

Сведения о местоположении границ объекта

Обозначение характерных точек границ	Координаты, м		Метод определения координат характерной точки	Средняя квадратическая погрешность положения характерной точки (Mt), м	Описание обозначения точки на местности (при наличии)
	X	Y			
1	2	3	4	5	6
235	412720.89	2245194.32	Картометрический	0,1	-
236	412707.06	2245168.15	Картометрический	0,1	-
237	412693.37	2245141.48	Картометрический	0,1	-
238	412679.60	2245114.71	Картометрический	0,1	-
239	412667.32	2245091.01	Картометрический	0,1	-
240	412652.62	2245063.52	Картометрический	0,1	-
241	412651.79	2245061.22	Картометрический	0,1	-
242	412637.80	2245035.00	Картометрический	0,1	-
243	412623.88	2245008.47	Картометрический	0,1	-
244	412611.02	2244983.61	Картометрический	0,1	-
245	412610.59	2244983.39	Картометрический	0,1	-
246	412578.55	2244919.59	Картометрический	0,1	-
247	412571.77	2244907.90	Картометрический	0,1	-
248	412531.25	2244926.88	Картометрический	0,1	-
249	411828.82	2245182.70	Картометрический	0,1	-
250	411830.06	2245202.30	Картометрический	0,1	-
251	411772.05	2245243.75	Картометрический	0,1	-
252	411716.30	2245299.34	Картометрический	0,1	-
253	411709.33	2245299.32	Картометрический	0,1	-
254	411707.76	2245300.50	Картометрический	0,1	-
255	411638.44	2245310.20	Картометрический	0,1	-
256	411548.04	2245365.15	Картометрический	0,1	-
257	411539.76	2245414.45	Картометрический	0,1	-
258	411479.94	2245403.84	Картометрический	0,1	-
259	411478.26	2245417.51	Картометрический	0,1	-
260	411510.16	2245450.67	Картометрический	0,1	-
261	411535.10	2245467.24	Картометрический	0,1	-
262	411549.37	2245476.73	Картометрический	0,1	-
263	411573.39	2245481.20	Картометрический	0,1	-
264	411614.17	2245488.70	Картометрический	0,1	-
265	411619.68	2245503.41	Картометрический	0,1	-
266	411625.33	2245512.90	Картометрический	0,1	-
267	411724.86	2245499.37	Картометрический	0,1	-
268	411743.54	2245530.30	Картометрический	0,1	-
180	411744.94	2245532.25	Картометрический	0,1	-
269	411214.84	2246610.44	Картометрический	0,1	-
270	411261.49	2246367.23	Картометрический	0,1	-
271	411269.55	2246179.22	Картометрический	0,1	-
272	411246.67	2246130.24	Картометрический	0,1	-
273	411216.91	2245933.34	Картометрический	0,1	-

Страница 1213/3236, документ 573af594a40d0f29e616b139611b0587
подписан 01.09.2025, опубликован 01.09.2025 в сетевом
издании "РАММЕДИА", тел. +7 (496) 463-12-67, ramnews.ru

Раздел 2

Сведения о местоположении границ объекта

Обозначение характерных точек границ	Координаты, м		Метод определения координат характерной точки	Средняя квадратическая погрешность положения характерной точки (Mt), м	Описание обозначения точки на местности (при наличии)
	X	Y			
1	2	3	4	5	6
274	411160.15	2245912.91	Картометрический	0,1	-
275	411090.15	2246021.85	Картометрический	0,1	-
276	411048.69	2246085.34	Картометрический	0,1	-
277	411004.66	2246211.20	Картометрический	0,1	-
278	410921.40	2246329.27	Картометрический	0,1	-
279	411081.04	2246482.28	Картометрический	0,1	-
269	411214.84	2246610.44	Картометрический	0,1	-

3. Сведения о характерных точках части (частей) границы объекта

Обозначение характерных точек границ	Координаты, м		Метод определения координат характерной точки	Средняя квадратическая погрешность положения характерной точки (Mt), м	Описание обозначения точки на местности (при наличии)
	X	Y			
1	2	3	4	5	6
-	-	-	-	-	-

Страница 1214/3236, документ 573af594a40d0f29e616b139611b0587 подписан 01.09.2025, опубликован 01.09.2025 в сетевом издании "РАММЕДИА", тел. +7 (496) 463-12-67, ramnews.ru

Раздел 3

Сведения о местоположении измененных (уточненных) границ объекта

1. Система координат -

2. Сведения о характерных точках границ объекта

Обозначение характерных точек границ	Существующие координаты, м		Измененные (уточненные) координаты, м		Метод определения координат характерной точки	Средняя квадратическая погрешность положения характерной точки (Mt), м	Описание обозначения точки на местности (при наличии)
	X	Y	X	Y			
1	2	3	4	5	6	7	8
-	-	-	-	-	-	-	

3. Сведения о характерных точках части (частей) границы объекта

Обозначение характерных точек границ	Существующие координаты, м		Измененные (уточненные) координаты, м		Метод определения координат характерной точки	Средняя квадратическая погрешность положения характерной точки (Mt), м	Описание обозначения точки на местности (при наличии)
	X	Y	X	Y			
1	2	3	4	5	6	7	8
-	-	-	-	-	-	-	

Страница 1215/3236, документ 573af594a40d0f29e616b139611b0587
подписан 01.09.2025, опубликован 01.09.2025 в сетевом
издании "РАММЕДИА", тел. +7 (496) 463-12-67, ramnews.ru

ГРАФИЧЕСКОЕ ОПИСАНИЕ
местоположения границ населенных пунктов, территориальных зон, особо охраняемых природных территорий, зон с особыми условиями использования территории

д. Василево

(наименование объекта, местоположение границ которого описано (далее - объект))

Раздел 1

Сведения об объекте

№ п/п	Характеристики объекта	Описание характеристик
1	2	3
1.	Местоположение объекта	Московская область, Раменский муниципальный округ
2.	Площадь объекта +/- величина погрешности определения площади (Р +/- Дельта Р)	130859 кв. м ± 127 кв. м
3.	Иные характеристики объекта	

Страница 1216/3236, документ 573af594a40d0f29e616b139611b0587 подписан 01.09.2025, опубликован 01.09.2025 в сетевом издании "РАММЕДИА", тел. +7 (496) 463-12-67, ramnews.ru

Раздел 2

Сведения о местоположении границ объекта

1. Система координат МСК-50, зона 2

2. Сведения о характерных точках границ объекта

Обозначение характерных точек границ	Координаты, м		Метод определения координат характерной точки	Средняя квадратическая погрешность положения характерной точки (Mt), м	Описание обозначения точки на местности (при наличии)
	X	Y			
1	2	3	4	5	6
1	428236.68	2228520.60	Картометрический	0,1	-
2	428238.15	2228518.94	Картометрический	0,1	-
3	428242.81	2228513.82	Картометрический	0,1	-
4	428246.30	2228517.36	Картометрический	0,1	-
5	428268.79	2228492.12	Картометрический	0,1	-
6	428269.48	2228492.84	Картометрический	0,1	-
7	428283.68	2228476.04	Картометрический	0,1	-
8	428287.98	2228474.04	Картометрический	0,1	-
9	428301.88	2228477.54	Картометрический	0,1	-
10	428306.37	2228472.14	Картометрический	0,1	-
11	428313.61	2228471.49	Картометрический	0,1	-
12	428344.08	2228457.30	Картометрический	0,1	-
13	428358.77	2228444.01	Картометрический	0,1	-
14	428358.96	2228444.23	Картометрический	0,1	-
15	428528.35	2228295.56	Картометрический	0,1	-
16	428571.75	2228254.71	Картометрический	0,1	-
17	428635.22	2228208.77	Картометрический	0,1	-
18	428714.28	2228183.38	Картометрический	0,1	-
19	428744.89	2228182.96	Картометрический	0,1	-
20	428778.41	2228203.59	Картометрический	0,1	-
21	428863.38	2228267.44	Картометрический	0,1	-
22	428869.19	2228268.76	Картометрический	0,1	-
23	428916.37	2228241.42	Картометрический	0,1	-
24	428915.08	2228236.54	Картометрический	0,1	-
25	428913.72	2228231.04	Картометрический	0,1	-
26	428908.81	2228211.35	Картометрический	0,1	-
27	428904.15	2228214.17	Картометрический	0,1	-
28	428890.80	2228194.27	Картометрический	0,1	-
29	428898.36	2228189.37	Картометрический	0,1	-
30	428890.33	2228169.42	Картометрический	0,1	-
31	428883.81	2228173.97	Картометрический	0,1	-
32	428873.01	2228181.51	Картометрический	0,1	-
33	428870.69	2228157.62	Картометрический	0,1	-
34	428875.32	2228154.17	Картометрический	0,1	-
35	428869.27	2228143.07	Картометрический	0,1	-

Страница 1217/3236, документ 573af594a40d0f29e616b139611b0587 подписан 01.09.2025, опубликован 01.09.2025 в сетевом издании "РАММЕДИА", тел. +7 (496) 463-12-67, ramnews.ru

Раздел 2

Сведения о местоположении границ объекта

Обозначение характерных точек границ	Координаты, м		Метод определения координат характерной точки	Средняя квадратическая погрешность положения характерной точки (Mt), м	Описание обозначения точки на местности (при наличии)
	X	Y			
1	2	3	4	5	6
36	428867.56	2228125.44	Картометрический	0,1	-
37	428872.09	2228122.28	Картометрический	0,1	-
38	428873.05	2228121.61	Картометрический	0,1	-
39	428873.61	2228109.86	Картометрический	0,1	-
40	428872.80	2228100.30	Картометрический	0,1	-
41	428863.72	2228085.95	Картометрический	0,1	-
42	428862.00	2228068.25	Картометрический	0,1	-
43	428849.50	2228044.00	Картометрический	0,1	-
44	428836.81	2228022.37	Картометрический	0,1	-
45	428733.51	2228007.49	Картометрический	0,1	-
46	428728.48	2228006.94	Картометрический	0,1	-
47	428723.62	2228006.81	Картометрический	0,1	-
48	428700.92	2228018.66	Картометрический	0,1	-
49	428671.69	2228029.25	Картометрический	0,1	-
50	428650.89	2228041.53	Картометрический	0,1	-
51	428623.99	2228054.69	Картометрический	0,1	-
52	428580.85	2228068.04	Картометрический	0,1	-
53	428558.97	2228074.12	Картометрический	0,1	-
54	428531.04	2228113.93	Картометрический	0,1	-
55	428406.08	2228271.46	Картометрический	0,1	-
56	428390.14	2228285.62	Картометрический	0,1	-
57	428377.67	2228296.62	Картометрический	0,1	-
58	428354.52	2228324.48	Картометрический	0,1	-
59	428344.47	2228336.95	Картометрический	0,1	-
60	428341.68	2228334.39	Картометрический	0,1	-
61	428325.35	2228349.55	Картометрический	0,1	-
62	428328.66	2228353.11	Картометрический	0,1	-
63	428293.54	2228389.01	Картометрический	0,1	-
64	428291.38	2228391.03	Картометрический	0,1	-
65	428287.28	2228395.41	Картометрический	0,1	-
66	428279.16	2228406.05	Картометрический	0,1	-
67	428248.67	2228435.26	Картометрический	0,1	-
68	428249.50	2228448.28	Картометрический	0,1	-
69	428242.47	2228458.51	Картометрический	0,1	-
70	428237.74	2228465.38	Картометрический	0,1	-
71	428242.76	2228470.01	Картометрический	0,1	-
72	428232.34	2228484.49	Картометрический	0,1	-
73	428229.59	2228482.68	Картометрический	0,1	-
74	428224.98	2228489.68	Картометрический	0,1	-
75	428223.23	2228493.18	Картометрический	0,1	-

Страница 1218/3236, документ 573af594a40d0f29e616b139611b0587 подписан 01.09.2025, опубликован 01.09.2025 в сетевом издании "РАММЕДИА", тел. +7 (496) 463-12-67, ramnews.ru

Раздел 2

Сведения о местоположении границ объекта

Обозначение характерных точек границ	Координаты, м		Метод определения координат характерной точки	Средняя квадратическая погрешность положения характерной точки (Mt), м	Описание обозначения точки на местности (при наличии)
	X	Y			
1	2	3	4	5	6
76	428216.74	2228500.76	Картометрический	0,1	-
1	428236.68	2228520.60	Картометрический	0,1	-
77	428409.18	2228799.18	Картометрический	0,1	-
78	428413.55	2228795.85	Картометрический	0,1	-
79	428424.36	2228794.30	Картометрический	0,1	-
80	428429.50	2228795.00	Картометрический	0,1	-
81	428430.91	2228793.36	Картометрический	0,1	-
82	428460.49	2228789.11	Картометрический	0,1	-
83	428448.93	2228774.82	Картометрический	0,1	-
84	428462.17	2228761.10	Картометрический	0,1	-
85	428476.99	2228745.78	Картометрический	0,1	-
86	428486.43	2228766.43	Картометрический	0,1	-
87	428495.99	2228760.97	Картометрический	0,1	-
88	428508.08	2228781.71	Картометрический	0,1	-
89	428533.67	2228766.84	Картометрический	0,1	-
90	428524.64	2228744.60	Картометрический	0,1	-
91	428514.53	2228719.35	Картометрический	0,1	-
92	428486.83	2228735.18	Картометрический	0,1	-
93	428491.00	2228730.75	Картометрический	0,1	-
94	428513.59	2228717.89	Картометрический	0,1	-
95	428527.00	2228710.25	Картометрический	0,1	-
96	428451.00	2228618.75	Картометрический	0,1	-
97	428444.00	2228606.75	Картометрический	0,1	-
98	428442.00	2228608.00	Картометрический	0,1	-
99	428413.00	2228573.00	Картометрический	0,1	-
100	428386.13	2228595.38	Картометрический	0,1	-
101	428372.08	2228605.79	Картометрический	0,1	-
102	428367.81	2228608.37	Картометрический	0,1	-
103	428345.50	2228623.75	Картометрический	0,1	-
104	428339.50	2228632.00	Картометрический	0,1	-
105	428336.00	2228637.00	Картометрический	0,1	-
106	428383.50	2228711.00	Картометрический	0,1	-
107	428379.00	2228716.00	Картометрический	0,1	-
108	428376.29	2228724.98	Картометрический	0,1	-
109	428375.69	2228725.78	Картометрический	0,1	-
110	428372.67	2228736.62	Картометрический	0,1	-
111	428373.01	2228736.98	Картометрический	0,1	-
112	428372.49	2228738.67	Картометрический	0,1	-
113	428372.00	2228740.25	Картометрический	0,1	-
114	428379.00	2228760.50	Картометрический	0,1	-

Страница 1219/3236, документ 573af594a40d0f29e616b139611b0587 подписан 01.09.2025, опубликован 01.09.2025 в сетевом издании "РАММЕДИА", тел. +7 (496) 463-12-67, ramnews.ru

Раздел 2

Сведения о местоположении границ объекта

Обозначение характерных точек границ	Координаты, м		Метод определения координат характерной точки	Средняя квадратическая погрешность положения характерной точки (Mt), м	Описание обозначения точки на местности (при наличии)
	X	Y			
1	2	3	4	5	6
115	428382.63	2228769.12	Картометрический	0,1	-
116	428383.77	2228771.83	Картометрический	0,1	-
117	428384.27	2228775.17	Картометрический	0,1	-
118	428408.29	2228798.32	Картометрический	0,1	-
77	428409.18	2228799.18	Картометрический	0,1	-
119	428487.10	2228961.66	Картометрический	0,1	-
120	428504.67	2228947.93	Картометрический	0,1	-
121	428511.85	2228958.00	Картометрический	0,1	-
122	428541.67	2228931.96	Картометрический	0,1	-
123	428525.01	2228906.20	Картометрический	0,1	-
124	428493.34	2228929.63	Картометрический	0,1	-
125	428491.79	2228927.77	Картометрический	0,1	-
126	428496.81	2228925.58	Картометрический	0,1	-
127	428522.21	2228901.74	Картометрический	0,1	-
128	428504.78	2228874.22	Картометрический	0,1	-
129	428495.42	2228882.56	Картометрический	0,1	-
130	428474.44	2228902.61	Картометрический	0,1	-
131	428474.44	2228902.63	Картометрический	0,1	-
132	428457.94	2228917.32	Картометрический	0,1	-
119	428487.10	2228961.66	Картометрический	0,1	-
133	428481.90	2228444.05	Картометрический	0,1	-
134	428504.85	2228423.97	Картометрический	0,1	-
135	428491.76	2228408.82	Картометрический	0,1	-
136	428468.53	2228428.79	Картометрический	0,1	-
133	428481.90	2228444.05	Картометрический	0,1	-

3. Сведения о характерных точках части (частей) границы объекта

Обозначение характерных точек границ	Координаты, м		Метод определения координат характерной точки	Средняя квадратическая погрешность положения характерной точки (Mt), м	Описание обозначения точки на местности (при наличии)
	X	Y			
1	2	3	4	5	6
-	-	-	-	-	-

Страница 1220/3236, документ 573af594a40d0f29e616b139611b0587 подписан 01.09.2025, опубликован 01.09.2025 в сетевом издании "РАММЕДИА", тел. +7 (496) 463-12-67, ramnews.ru

Раздел 3

Сведения о местоположении измененных (уточненных) границ объекта

1. Система координат -

2. Сведения о характерных точках границ объекта

Обозначение характерных точек границ	Существующие координаты, м		Измененные (уточненные) координаты, м		Метод определения координат характерной точки	Средняя квадратическая погрешность положения характерной точки (Mt), м	Описание обозначения точки на местности (при наличии)
	X	Y	X	Y			
1	2	3	4	5	6	7	8
-	-	-	-	-	-	-	

3. Сведения о характерных точках части (частей) границы объекта

Обозначение характерных точек границ	Существующие координаты, м		Измененные (уточненные) координаты, м		Метод определения координат характерной точки	Средняя квадратическая погрешность положения характерной точки (Mt), м	Описание обозначения точки на местности (при наличии)
	X	Y	X	Y			
1	2	3	4	5	6	7	8
-	-	-	-	-	-	-	

Страница 1221/3236, документ 573af594a40d0f29e616b139611b0587
подписан 01.09.2025, опубликован 01.09.2025 в сетевом
издании "РАММЕДИА", тел. +7 (496) 463-12-67, ramnews.ru

ГРАФИЧЕСКОЕ ОПИСАНИЕ
местоположения границ населенных пунктов, территориальных зон, особо охраняемых природных территорий, зон с особыми условиями использования территории

д. Васильево

(наименование объекта, местоположение границ которого описано (далее - объект))

Раздел 1

Сведения об объекте

№ п/п	Характеристики объекта	Описание характеристик
1	**2**	**3**
1.	Местоположение объекта	Московская область, Раменский муниципальный округ
2.	Площадь объекта +/- величина погрешности определения площади (Р +/- Дельта Р)	345992 кв. м ± 206 кв. м
3.	Иные характеристики объекта	

Страница 1222/3236, документ 573af594a40d0f29e616b139611b0587 подписан 01.09.2025, опубликован 01.09.2025 в сетевом издании "РАММЕДИА", тел. +7 (496) 463-12-67, ramnews.ru

Раздел 2

Сведения о местоположении границ объекта

1. Система координат МСК-50, зона 2

2. Сведения о характерных точках границ объекта

Обозначение характерных точек границ	Координаты, м		Метод определения координат характерной точки	Средняя квадратическая погрешность положения характерной точки (Mt), м	Описание обозначения точки на местности (при наличии)
	X	Y			
1	2	3	4	5	6
1	436743.98	2225282.40	Картометрический	0,1	-
2	436802.28	2225238.63	Картометрический	0,1	-
3	436815.53	2225213.47	Картометрический	0,1	-
4	436827.46	2225201.54	Картометрический	0,1	-
5	436843.36	2225194.89	Картометрический	0,1	-
6	436861.91	2225193.53	Картометрический	0,1	-
7	436863.61	2225181.01	Картометрический	0,1	-
8	436863.18	2225175.80	Картометрический	0,1	-
9	436865.36	2225167.30	Картометрический	0,1	-
10	436875.92	2225162.36	Картометрический	0,1	-
11	436896.83	2225141.82	Картометрический	0,1	-
12	436895.23	2225133.83	Картометрический	0,1	-
13	436896.83	2225123.76	Картометрический	0,1	-
14	436919.26	2225094.82	Картометрический	0,1	-
15	436933.33	2225070.27	Картометрический	0,1	-
16	436937.06	2225055.90	Картометрический	0,1	-
17	436938.86	2225025.60	Картометрический	0,1	-
18	436960.16	2224958.19	Картометрический	0,1	-
19	436988.74	2224915.35	Картометрический	0,1	-
20	437003.33	2224889.76	Картометрический	0,1	-
21	437018.30	2224850.88	Картометрический	0,1	-
22	437033.54	2224789.09	Картометрический	0,1	-
23	437023.37	2224758.45	Картометрический	0,1	-
24	437028.02	2224729.53	Картометрический	0,1	-
25	437034.19	2224710.32	Картометрический	0,1	-
26	437032.87	2224678.57	Картометрический	0,1	-
27	437026.24	2224669.32	Картометрический	0,1	-
28	437011.00	2224660.75	Картометрический	0,1	-
29	437007.42	2224655.77	Картометрический	0,1	-
30	437040.42	2224633.66	Картометрический	0,1	-
31	437026.22	2224609.65	Картометрический	0,1	-
32	437040.16	2224601.83	Картометрический	0,1	-
33	437052.74	2224600.48	Картометрический	0,1	-
34	437068.64	2224593.17	Картометрический	0,1	-
35	437073.28	2224586.55	Картометрический	0,1	-

Страница 1223/3236, документ 573af594a40d0f29e616b139611b0587 подписан 01.09.2025, опубликован 01.09.2025 в сетевом издании "РАММЕДИА", тел. +7 (496) 463-12-67, ramnews.ru

Раздел 2

Сведения о местоположении границ объекта

Обозначение характерных точек границ	Координаты, м		Метод определения координат характерной точки	Средняя квадратическая погрешность положения характерной точки (Mt), м	Описание обозначения точки на местности (при наличии)
	X	Y			
1	2	3	4	5	6
36	437075.27	2224562.07	Картометрический	0,1	-
37	437071.96	2224552.81	Картометрический	0,1	-
38	437055.40	2224542.93	Картометрический	0,1	-
39	437050.10	2224536.33	Картометрический	0,1	-
40	437050.10	2224529.71	Картометрический	0,1	-
41	437055.40	2224525.07	Картометрический	0,1	-
42	437067.98	2224519.09	Картометрический	0,1	-
43	437071.30	2224513.79	Картометрический	0,1	-
44	437073.28	2224506.51	Картометрический	0,1	-
45	437066.66	2224496.61	Картометрический	0,1	-
46	437064.01	2224493.30	Картометрический	0,1	-
47	437064.67	2224486.68	Картометрический	0,1	-
48	437083.88	2224470.11	Картометрический	0,1	-
49	437087.86	2224462.83	Картометрический	0,1	-
50	437086.54	2224456.21	Картометрический	0,1	-
51	437081.23	2224453.58	Картометрический	0,1	-
52	437073.28	2224456.24	Картометрический	0,1	-
53	437064.68	2224456.92	Картометрический	0,1	-
54	437058.05	2224454.28	Картометрический	0,1	-
55	437054.08	2224449.00	Картометрический	0,1	-
56	437052.75	2224438.42	Картометрический	0,1	-
57	437060.03	2224424.52	Картометрический	0,1	-
58	437062.03	2224418.56	Картометрический	0,1	-
59	437070.64	2224415.23	Картометрический	0,1	-
60	437088.52	2224413.21	Картометрический	0,1	-
61	437093.83	2224409.23	Картометрический	0,1	-
62	437097.14	2224401.96	Картометрический	0,1	-
63	437098.46	2224380.12	Картометрический	0,1	-
64	437098.46	2224367.55	Картометрический	0,1	-
65	437102.44	2224358.94	Картометрический	0,1	-
66	437117.02	2224347.67	Картометрический	0,1	-
67	437123.65	2224337.07	Картометрический	0,1	-
68	437126.95	2224328.47	Картометрический	0,1	-
69	437123.65	2224315.91	Картометрический	0,1	-
70	437113.04	2224304.02	Картометрический	0,1	-
71	437111.33	2224292.62	Картометрический	0,1	-
72	437132.61	2224303.09	Картометрический	0,1	-
73	437137.97	2224292.00	Картометрический	0,1	-
74	437115.05	2224281.20	Картометрический	0,1	-
75	437073.41	2224260.13	Картометрический	0,1	-

Страница 1224/3236, документ 573af594a40d0f29e616b139611b0587 подписан 01.09.2025, опубликован 01.09.2025 в сетевом издании "РАММЕДИА", тел. +7 (496) 463-12-67, ramnews.ru

Раздел 2

Сведения о местоположении границ объекта

Обозначение характерных точек границ	Координаты, м		Метод определения координат характерной точки	Средняя квадратическая погрешность положения характерной точки (Mt), м	Описание обозначения точки на местности (при наличии)
	X	Y			
1	2	3	4	5	6
76	437063.21	2224254.97	Картометрический	0,1	-
77	437063.42	2224252.82	Картометрический	0,1	-
78	437059.12	2224250.73	Картометрический	0,1	-
79	437039.20	2224241.04	Картометрический	0,1	-
80	437004.96	2224222.51	Картометрический	0,1	-
81	436940.36	2224193.95	Картометрический	0,1	-
82	436925.22	2224185.16	Картометрический	0,1	-
83	436918.47	2224178.18	Картометрический	0,1	-
84	436915.60	2224169.75	Картометрический	0,1	-
85	436915.59	2224169.91	Картометрический	0,1	-
86	436903.42	2224183.22	Картометрический	0,1	-
87	436894.25	2224181.87	Картометрический	0,1	-
88	436889.99	2224180.42	Картометрический	0,1	-
89	436875.02	2224177.91	Картометрический	0,1	-
90	436872.12	2224186.89	Картометрический	0,1	-
91	436853.34	2224188.13	Картометрический	0,1	-
92	436819.58	2224187.50	Картометрический	0,1	-
93	436815.04	2224202.88	Картометрический	0,1	-
94	436812.08	2224202.05	Картометрический	0,1	-
95	436803.38	2224233.05	Картометрический	0,1	-
96	436806.32	2224233.77	Картометрический	0,1	-
97	436800.11	2224259.12	Картометрический	0,1	-
98	436798.09	2224258.55	Картометрический	0,1	-
99	436790.94	2224256.52	Картометрический	0,1	-
100	436770.63	2224252.67	Картометрический	0,1	-
101	436769.57	2224271.85	Картометрический	0,1	-
102	436729.54	2224270.90	Картометрический	0,1	-
103	436718.84	2224273.07	Картометрический	0,1	-
104	436713.55	2224283.67	Картометрический	0,1	-
105	436706.92	2224344.53	Картометрический	0,1	-
106	436703.53	2224358.27	Картометрический	0,1	-
107	436663.19	2224338.00	Картометрический	0,1	-
108	436655.84	2224348.12	Картометрический	0,1	-
109	436655.20	2224349.10	Картометрический	0,1	-
110	436655.39	2224354.33	Картометрический	0,1	-
111	436656.00	2224371.27	Картометрический	0,1	-
112	436671.32	2224379.55	Картометрический	0,1	-
113	436707.28	2224398.97	Картометрический	0,1	-
114	436706.87	2224412.28	Картометрический	0,1	-
115	436710.19	2224423.11	Картометрический	0,1	-

Страница 1225/3236, документ 573af594a40d0f29e616b139611b0587 подписан 01.09.2025, опубликован 01.09.2025 в сетевом издании "РАММЕДИА", тел. +7 (496) 463-12-67, ramnews.ru

Раздел 2

Сведения о местоположении границ объекта

Обозначение характерных точек границ	Координаты, м		Метод определения координат характерной точки	Средняя квадратическая погрешность положения характерной точки (Mt), м	Описание обозначения точки на местности (при наличии)
	X	Y			
1	2	3	4	5	6
116	436737.39	2224482.06	Картометрический	0,1	-
117	436730.76	2224527.04	Картометрический	0,1	-
118	436727.60	2224548.81	Картометрический	0,1	-
119	436721.36	2224547.91	Картометрический	0,1	-
120	436719.62	2224547.80	Картометрический	0,1	-
121	436719.05	2224567.79	Картометрический	0,1	-
122	436726.56	2224569.05	Картометрический	0,1	-
123	436732.01	2224612.54	Картометрический	0,1	-
124	436729.52	2224619.32	Картометрический	0,1	-
125	436726.50	2224671.88	Картометрический	0,1	-
126	436723.89	2224696.00	Картометрический	0,1	-
127	436716.05	2224721.43	Картометрический	0,1	-
128	436704.96	2224748.16	Картометрический	0,1	-
129	436684.73	2224781.43	Картометрический	0,1	-
130	436653.65	2224845.85	Картометрический	0,1	-
131	436602.64	2224951.25	Картометрический	0,1	-
132	436533.31	2225071.16	Картометрический	0,1	-
133	436541.55	2225089.42	Картометрический	0,1	-
134	436595.58	2225076.01	Картометрический	0,1	-
135	436634.03	2225080.25	Картометрический	0,1	-
136	436666.47	2225126.81	Картометрический	0,1	-
137	436659.29	2225138.05	Картометрический	0,1	-
138	436632.54	2225174.76	Картометрический	0,1	-
139	436611.14	2225213.20	Картометрический	0,1	-
140	436614.72	2225219.50	Картометрический	0,1	-
141	436624.56	2225236.77	Картометрический	0,1	-
142	436638.74	2225216.90	Картометрический	0,1	-
143	436667.22	2225213.81	Картометрический	0,1	-
1	436743.98	2225282.40	Картометрический	0,1	-

3. Сведения о характерных точках части (частей) границы объекта

Обозначение характерных точек границ	Координаты, м		Метод определения координат характерной точки	Средняя квадратическая погрешность положения характерной точки (Mt), м	Описание обозначения точки на местности (при наличии)
	X	Y			
1	2	3	4	5	6
-	-	-	-	-	-

Страница 1226/3236, документ 573af594a40d0f29e616b139611b0587 подписан 01.09.2025, опубликован 01.09.2025 в сетевом издании "РАММЕДИА", тел. +7 (496) 463-12-67, ramnews.ru

Раздел 3

Сведения о местоположении измененных (уточненных) границ объекта

1. Система координат -

2. Сведения о характерных точках границ объекта

Обозначение характерных точек границ	Существующие координаты, м		Измененные (уточненные) координаты, м		Метод определения координат характерной точки	Средняя квадратическая погрешность положения характерной точки (Mt), м	Описание обозначения точки на местности (при наличии)
	X	Y	X	Y			
1	2	3	4	5	6	7	8
-	-	-	-	-	-	-	

3. Сведения о характерных точках части (частей) границы объекта

Обозначение характерных точек границ	Существующие координаты, м		Измененные (уточненные) координаты, м		Метод определения координат характерной точки	Средняя квадратическая погрешность положения характерной точки (Mt), м	Описание обозначения точки на местности (при наличии)
	X	Y	X	Y			
1	2	3	4	5	6	7	8
-	-	-	-	-	-	-	

Страница 1227/3236, документ 573af594a40d0f29e616b139611b0587
подписан 01.09.2025, опубликован 01.09.2025 в сетевом
издании "РАММЕДИА", тел. +7 (496) 463-12-67, ramnews.ru

ГРАФИЧЕСКОЕ ОПИСАНИЕ
местоположения границ населенных пунктов, территориальных зон, особо охраняемых природных территорий, зон с особыми условиями использования территории

д. Верея

(наименование объекта, местоположение границ которого описано (далее - объект))

Раздел 1

Сведения об объекте

№ п/п	Характеристики объекта	Описание характеристик
1	2	3
1.	Местоположение объекта	Московская область, Раменский муниципальный округ
2.	Площадь объекта +/- величина погрешности определения площади (Р +/- Дельта Р)	1311749 кв. м ± 401 кв. м
3.	Иные характеристики объекта	

Страница 1228/3236, документ 573af594a40d0f29e616b139611b0587 подписан 01.09.2025, опубликован 01.09.2025 в сетевом издании "РАММЕДИА", тел. +7 (496) 463-12-67, ramnews.ru

Раздел 2

Сведения о местоположении границ объекта

1. Система координат МСК-50, зона 2

2. Сведения о характерных точках границ объекта

Обозначение характерных точек границ	Координаты, м		Метод определения координат характерной точки	Средняя квадратическая погрешность положения характерной точки (Mt), м	Описание обозначения точки на местности (при наличии)
	X	Y			
1	2	3	4	5	6
1	452557.91	2224149.90	Картометрический	0,1	-
2	452562.85	2224139.61	Картометрический	0,1	-
3	452580.56	2224102.88	Картометрический	0,1	-
4	452619.59	2224021.95	Картометрический	0,1	-
5	452626.11	2224008.43	Картометрический	0,1	-
6	452665.19	2223928.16	Картометрический	0,1	-
7	452697.34	2223862.08	Картометрический	0,1	-
8	452722.05	2223811.54	Картометрический	0,1	-
9	452744.72	2223764.60	Картометрический	0,1	-
10	452765.32	2223721.69	Картометрический	0,1	-
11	452787.37	2223676.14	Картометрический	0,1	-
12	452796.78	2223656.15	Картометрический	0,1	-
13	452803.86	2223640.78	Картометрический	0,1	-
14	452809.50	2223627.97	Картометрический	0,1	-
15	452812.37	2223620.32	Картометрический	0,1	-
16	452816.55	2223608.33	Картометрический	0,1	-
17	452820.41	2223594.94	Картометрический	0,1	-
18	452821.50	2223590.22	Картометрический	0,1	-
19	452818.92	2223588.91	Картометрический	0,1	-
20	452831.33	2223530.54	Картометрический	0,1	-
21	452844.04	2223473.85	Картометрический	0,1	-
22	452840.84	2223472.80	Картометрический	0,1	-
23	452845.24	2223451.32	Картометрический	0,1	-
24	452866.67	2223375.53	Картометрический	0,1	-
25	452859.36	2223373.93	Картометрический	0,1	-
26	452876.38	2223313.74	Картометрический	0,1	-
27	452885.35	2223282.03	Картометрический	0,1	-
28	452886.93	2223282.85	Картометрический	0,1	-
29	452891.33	2223262.12	Картометрический	0,1	-
30	452884.67	2223261.26	Картометрический	0,1	-
31	452890.01	2223236.57	Картометрический	0,1	-
32	452896.51	2223237.82	Картометрический	0,1	-
33	452907.16	2223188.00	Картометрический	0,1	-
34	452914.04	2223153.30	Картометрический	0,1	-
35	452933.16	2223063.19	Картометрический	0,1	-

Страница 1229/3236, документ 573af594a40d0f29e616b139611b0587 подписан 01.09.2025, опубликован 01.09.2025 в сетевом издании "РАММЕДИА", тел. +7 (496) 463-12-67, ramnews.ru

Раздел 2

Сведения о местоположении границ объекта

Обозначение характерных точек границ	Координаты, м		Метод определения координат характерной точки	Средняя квадратическая погрешность положения характерной точки (Mt), м	Описание обозначения точки на местности (при наличии)
	X	Y			
1	2	3	4	5	6
36	452946.18	2223001.33	Картометрический	0,1	-
37	452969.23	2222891.72	Картометрический	0,1	-
38	452976.72	2222859.23	Картометрический	0,1	-
39	452990.82	2222798.20	Картометрический	0,1	-
40	453008.08	2222714.81	Картометрический	0,1	-
41	453009.00	2222714.98	Картометрический	0,1	-
42	453010.01	2222715.17	Картометрический	0,1	-
43	453016.13	2222695.81	Картометрический	0,1	-
44	453023.99	2222677.12	Картометрический	0,1	-
45	453034.43	2222653.81	Картометрический	0,1	-
46	453043.26	2222639.25	Картометрический	0,1	-
47	453053.63	2222624.90	Картометрический	0,1	-
48	453069.42	2222608.02	Картометрический	0,1	-
49	453093.80	2222584.89	Картометрический	0,1	-
50	453147.55	2222546.25	Картометрический	0,1	-
51	453351.41	2222407.21	Картометрический	0,1	-
52	453391.36	2222379.61	Картометрический	0,1	-
53	453450.25	2222338.81	Картометрический	0,1	-
54	453533.60	2222284.97	Картометрический	0,1	-
55	453569.92	2222260.24	Картометрический	0,1	-
56	453594.88	2222243.25	Картометрический	0,1	-
57	453648.90	2222206.19	Картометрический	0,1	-
58	453694.47	2222220.76	Картометрический	0,1	-
59	453696.64	2222221.49	Картометрический	0,1	-
60	453704.28	2222224.07	Картометрический	0,1	-
61	453707.83	2222225.27	Картометрический	0,1	-
62	453707.65	2222231.11	Картометрический	0,1	-
63	453712.90	2222258.64	Картометрический	0,1	-
64	453714.38	2222256.58	Картометрический	0,1	-
65	453721.63	2222227.50	Картометрический	0,1	-
66	453727.21	2222211.27	Картометрический	0,1	-
67	453736.91	2222182.93	Картометрический	0,1	-
68	453759.46	2222127.70	Картометрический	0,1	-
69	453774.66	2222099.15	Картометрический	0,1	-
70	453789.92	2222070.55	Картометрический	0,1	-
71	453797.20	2222056.56	Картометрический	0,1	-
72	453801.29	2222048.27	Картометрический	0,1	-
73	453803.59	2222043.88	Картометрический	0,1	-
74	453825.25	2222001.57	Картометрический	0,1	-
75	453845.35	2221967.15	Картометрический	0,1	-

Страница 1230/3236, документ 573af594a40d0f29e616b139611b0587 подписан 01.09.2025, опубликован 01.09.2025 в сетевом издании "РАММЕДИА", тел. +7 (496) 463-12-67, ramnews.ru

Раздел 2

Сведения о местоположении границ объекта

Обозначение характерных точек границ	Координаты, м		Метод определения координат характерной точки	Средняя квадратическая погрешность положения характерной точки (Mt), м	Описание обозначения точки на местности (при наличии)
	X	Y			
1	2	3	4	5	6
76	453847.10	2221965.81	Картометрический	0,1	-
77	453849.45	2221965.12	Картометрический	0,1	-
78	453867.08	2221963.93	Картометрический	0,1	-
79	453874.66	2221948.39	Картометрический	0,1	-
80	453875.78	2221938.43	Картометрический	0,1	-
81	453875.81	2221935.75	Картометрический	0,1	-
82	453866.80	2221917.73	Картометрический	0,1	-
83	453867.00	2221917.27	Картометрический	0,1	-
84	453915.65	2221924.18	Картометрический	0,1	-
85	453980.13	2221935.16	Картометрический	0,1	-
86	454022.15	2221942.32	Картометрический	0,1	-
87	454022.80	2221941.95	Картометрический	0,1	-
88	454051.29	2222015.57	Картометрический	0,1	-
89	454051.34	2222015.71	Картометрический	0,1	-
90	454064.27	2222047.76	Картометрический	0,1	-
91	454080.77	2222091.05	Картометрический	0,1	-
92	454080.86	2222091.28	Картометрический	0,1	-
93	454092.51	2222119.94	Картометрический	0,1	-
94	454095.84	2222129.81	Картометрический	0,1	-
95	454096.85	2222131.99	Картометрический	0,1	-
96	454102.54	2222141.39	Картометрический	0,1	-
97	454103.47	2222142.69	Картометрический	0,1	-
98	454108.50	2222148.78	Картометрический	0,1	-
99	454109.05	2222149.40	Картометрический	0,1	-
100	454115.93	2222156.55	Картометрический	0,1	-
101	454117.22	2222157.69	Картометрический	0,1	-
102	454123.18	2222162.19	Картометрический	0,1	-
103	454124.20	2222162.88	Картометрический	0,1	-
104	454131.34	2222167.11	Картометрический	0,1	-
105	454132.60	2222167.75	Картометрический	0,1	-
106	454141.20	2222171.46	Картометрический	0,1	-
107	454141.35	2222171.50	Картометрический	0,1	-
108	454126.88	2222136.20	Картометрический	0,1	-
109	454011.09	2221853.71	Картометрический	0,1	-
110	454001.89	2221820.40	Картометрический	0,1	-
111	453997.36	2221807.58	Картометрический	0,1	-
112	453990.93	2221809.83	Картометрический	0,1	-
113	453952.35	2221705.80	Картометрический	0,1	-
114	453951.48	2221703.59	Картометрический	0,1	-
115	453950.48	2221708.32	Картометрический	0,1	-

Страница 1231/3236, документ 573af594a40d0f29e616b139611b0587 подписан 01.09.2025, опубликован 01.09.2025 в сетевом издании "РАММЕДИА", тел. +7 (496) 463-12-67, ramnews.ru

Раздел 2

Сведения о местоположении границ объекта

Обозначение характерных точек границ	Координаты, м		Метод определения координат характерной точки	Средняя квадратическая погрешность положения характерной точки (Mt), м	Описание обозначения точки на местности (при наличии)
	X	Y			
1	2	3	4	5	6
116	453941.38	2221685.26	Картометрический	0,1	-
117	453942.10	2221679.70	Картометрический	0,1	-
118	453933.02	2221656.54	Картометрический	0,1	-
119	453931.24	2221670.75	Картометрический	0,1	-
120	453926.65	2221695.36	Картометрический	0,1	-
121	453922.59	2221714.49	Картометрический	0,1	-
122	453918.70	2221728.87	Картометрический	0,1	-
123	453908.87	2221759.02	Картометрический	0,1	-
124	453904.07	2221754.87	Картометрический	0,1	-
125	453667.53	2221701.90	Картометрический	0,1	-
126	453329.27	2221606.77	Картометрический	0,1	-
127	453275.85	2221632.51	Картометрический	0,1	-
128	453150.18	2221590.53	Картометрический	0,1	-
129	453197.34	2221441.73	Картометрический	0,1	-
130	453194.81	2221361.99	Картометрический	0,1	-
131	453181.83	2221355.03	Картометрический	0,1	-
132	453104.91	2221322.05	Картометрический	0,1	-
133	453100.85	2221334.37	Картометрический	0,1	-
134	453031.90	2221548.89	Картометрический	0,1	-
135	452936.26	2221578.78	Картометрический	0,1	-
136	452979.38	2221769.45	Картометрический	0,1	-
137	452597.74	2221879.81	Картометрический	0,1	-
138	452166.76	2222117.78	Картометрический	0,1	-
139	452168.57	2222110.34	Картометрический	0,1	-
140	452171.12	2222107.88	Картометрический	0,1	-
141	452171.31	2222106.57	Картометрический	0,1	-
142	452171.61	2222104.52	Картометрический	0,1	-
143	452161.60	2222085.10	Картометрический	0,1	-
144	452160.33	2222082.08	Картометрический	0,1	-
145	452156.25	2222067.28	Картометрический	0,1	-
146	452153.69	2222067.69	Картометрический	0,1	-
147	452151.83	2222061.00	Картометрический	0,1	-
148	452142.67	2222030.11	Картометрический	0,1	-
149	452127.58	2222033.02	Картометрический	0,1	-
150	452126.45	2222026.62	Картометрический	0,1	-
151	452081.91	2222034.90	Картометрический	0,1	-
152	452088.05	2222071.36	Картометрический	0,1	-
153	452088.43	2222071.30	Картометрический	0,1	-
154	452088.94	2222074.67	Картометрический	0,1	-
155	452091.38	2222092.20	Картометрический	0,1	-

Страница 1232/3236, документ 573af594a40d0f29e616b139611b0587 подписан 01.09.2025, опубликован 01.09.2025 в сетевом издании "РАММЕДИА", тел. +7 (496) 463-12-67, ramnews.ru

Раздел 2

Сведения о местоположении границ объекта

Обозначение характерных точек границ	Координаты, м		Метод определения координат характерной точки	Средняя квадратическая погрешность положения характерной точки (Mt), м	Описание обозначения точки на местности (при наличии)
	X	Y			
1	2	3	4	5	6
156	452090.20	2222092.55	Картометрический	0,1	-
157	452092.39	2222097.83	Картометрический	0,1	-
158	452092.91	2222101.35	Картометрический	0,1	-
159	452088.78	2222101.52	Картометрический	0,1	-
160	452067.08	2222105.12	Картометрический	0,1	-
161	452068.92	2222115.33	Картометрический	0,1	-
162	452088.48	2222112.12	Картометрический	0,1	-
163	452098.35	2222114.50	Картометрический	0,1	-
164	452099.59	2222117.84	Картометрический	0,1	-
165	452098.45	2222136.54	Картометрический	0,1	-
166	452121.09	2222134.38	Картометрический	0,1	-
167	452140.08	2222132.58	Картометрический	0,1	-
168	452038.80	2222188.15	Картометрический	0,1	-
169	451992.45	2222207.48	Картометрический	0,1	-
170	451938.28	2222230.05	Картометрический	0,1	-
171	451848.21	2222235.73	Картометрический	0,1	-
172	451744.26	2222170.60	Картометрический	0,1	-
173	451733.29	2222185.66	Картометрический	0,1	-
174	451755.21	2222202.40	Картометрический	0,1	-
175	451778.91	2222216.92	Картометрический	0,1	-
176	451789.94	2222222.68	Картометрический	0,1	-
177	451805.97	2222230.47	Картометрический	0,1	-
178	451822.85	2222237.53	Картометрический	0,1	-
179	451831.32	2222240.66	Картометрический	0,1	-
180	451848.41	2222245.58	Картометрический	0,1	-
181	451859.53	2222248.06	Картометрический	0,1	-
182	451879.77	2222250.67	Картометрический	0,1	-
183	451887.42	2222251.19	Картометрический	0,1	-
184	451903.46	2222251.32	Картометрический	0,1	-
185	451919.71	2222250.43	Картометрический	0,1	-
186	451935.52	2222248.41	Картометрический	0,1	-
187	451950.92	2222245.17	Картометрический	0,1	-
188	451968.58	2222239.30	Картометрический	0,1	-
189	451968.66	2222239.27	Картометрический	0,1	-
190	451968.74	2222239.24	Картометрический	0,1	-
191	451972.77	2222237.68	Картометрический	0,1	-
192	451973.25	2222242.94	Картометрический	0,1	-
193	451973.27	2222243.16	Картометрический	0,1	-
194	451973.78	2222250.41	Картометрический	0,1	-
195	451973.79	2222250.60	Картометрический	0,1	-

Страница 1233/3236, документ 573af594a40d0f29e616b139611b0587 подписан 01.09.2025, опубликован 01.09.2025 в сетевом издании "РАММЕДИА", тел. +7 (496) 463-12-67, ramnews.ru

Раздел 2

Сведения о местоположении границ объекта

Обозначение характерных точек границ	Координаты, м		Метод определения координат характерной точки	Средняя квадратическая погрешность положения характерной точки (Mt), м	Описание обозначения точки на местности (при наличии)
	X	Y			
1	2	3	4	5	6
196	451974.12	2222256.97	Картометрический	0,1	-
197	451974.13	2222257.49	Картометрический	0,1	-
198	451974.13	2222268.42	Картометрический	0,1	-
199	451974.12	2222268.96	Картометрический	0,1	-
200	451973.52	2222280.16	Картометрический	0,1	-
201	451973.51	2222280.35	Картометрический	0,1	-
202	451972.79	2222290.20	Картометрический	0,1	-
203	451972.75	2222290.63	Картометрический	0,1	-
204	451970.50	2222309.95	Картометрический	0,1	-
205	451970.41	2222310.56	Картометрический	0,1	-
206	451969.00	2222318.41	Картометрический	0,1	-
207	451968.82	2222319.24	Картометрический	0,1	-
208	451966.54	2222327.69	Картометрический	0,1	-
209	451966.24	2222328.61	Картометрический	0,1	-
210	451964.51	2222333.22	Картометрический	0,1	-
211	451963.75	2222334.79	Картометрический	0,1	-
212	451962.86	2222336.30	Картометрический	0,1	-
213	451962.56	2222340.33	Картометрический	0,1	-
214	451972.76	2222434.55	Картометрический	0,1	-
215	451981.25	2222517.44	Картометрический	0,1	-
216	452067.80	2222497.86	Картометрический	0,1	-
217	452094.32	2222492.05	Картометрический	0,1	-
218	452137.79	2222483.78	Картометрический	0,1	-
219	452142.56	2222495.21	Картометрический	0,1	-
220	452144.15	2222501.11	Картометрический	0,1	-
221	452145.14	2222504.61	Картометрический	0,1	-
222	452147.99	2222514.26	Картометрический	0,1	-
223	452148.27	2222515.22	Картометрический	0,1	-
224	452150.38	2222522.48	Картометрический	0,1	-
225	452154.00	2222534.61	Картометрический	0,1	-
226	452153.85	2222534.65	Картометрический	0,1	-
227	452158.84	2222551.93	Картометрический	0,1	-
228	452180.52	2222545.82	Картометрический	0,1	-
229	452180.80	2222547.05	Картометрический	0,1	-
230	452206.66	2222540.62	Картометрический	0,1	-
231	452238.46	2222531.64	Картометрический	0,1	-
232	452242.85	2222530.07	Картометрический	0,1	-
233	452244.77	2222531.04	Картометрический	0,1	-
234	452246.21	2222530.73	Картометрический	0,1	-
235	452256.00	2222527.62	Картометрический	0,1	-

Страница 1234/3236, документ 573af594a40d0f29e616b139611b0587 подписан 01.09.2025, опубликован 01.09.2025 в сетевом издании "РАММЕДИА", тел. +7 (496) 463-12-67, ramnews.ru

Раздел 2

Сведения о местоположении границ объекта

Обозначение характерных точек границ	Координаты, м		Метод определения координат характерной точки	Средняя квадратическая погрешность положения характерной точки (Mt), м	Описание обозначения точки на местности (при наличии)
	X	Y			
1	2	3	4	5	6
236	452260.69	2222526.46	Картометрический	0,1	-
237	452280.80	2222519.52	Картометрический	0,1	-
238	452311.22	2222508.33	Картометрический	0,1	-
239	452324.10	2222527.63	Картометрический	0,1	-
240	452346.27	2222560.84	Картометрический	0,1	-
241	452357.33	2222577.39	Картометрический	0,1	-
242	452361.11	2222591.04	Картометрический	0,1	-
243	452363.62	2222594.38	Картометрический	0,1	-
244	452374.24	2222586.61	Картометрический	0,1	-
245	452380.37	2222596.04	Картометрический	0,1	-
246	452383.78	2222599.50	Картометрический	0,1	-
247	452383.80	2222599.48	Картометрический	0,1	-
248	452422.82	2222572.97	Картометрический	0,1	-
249	452426.76	2222570.63	Картометрический	0,1	-
250	452442.97	2222560.99	Картометрический	0,1	-
251	452454.44	2222553.99	Картометрический	0,1	-
252	452455.40	2222552.34	Картометрический	0,1	-
253	452463.97	2222547.66	Картометрический	0,1	-
254	452464.86	2222547.17	Картометрический	0,1	-
255	452466.13	2222546.48	Картометрический	0,1	-
256	452477.05	2222540.05	Картометрический	0,1	-
257	452479.07	2222538.80	Картометрический	0,1	-
258	452480.77	2222537.75	Картометрический	0,1	-
259	452508.45	2222517.14	Картометрический	0,1	-
260	452511.04	2222520.62	Картометрический	0,1	-
261	452535.50	2222504.94	Картометрический	0,1	-
262	452540.72	2222501.59	Картометрический	0,1	-
263	452553.19	2222495.66	Картометрический	0,1	-
264	452573.45	2222489.48	Картометрический	0,1	-
265	452569.07	2222477.44	Картометрический	0,1	-
266	452603.45	2222459.16	Картометрический	0,1	-
267	452605.51	2222457.89	Картометрический	0,1	-
268	452626.41	2222446.43	Картометрический	0,1	-
269	452632.64	2222443.01	Картометрический	0,1	-
270	452687.94	2222434.24	Картометрический	0,1	-
271	452709.63	2222433.50	Картометрический	0,1	-
272	452717.43	2222433.21	Картометрический	0,1	-
273	452717.96	2222433.12	Картометрический	0,1	-
274	452721.08	2222432.86	Картометрический	0,1	-
275	452730.34	2222432.79	Картометрический	0,1	-

Страница 1235/3236, документ 573af594a40d0f29e616b139611b0587 подписан 01.09.2025, опубликован 01.09.2025 в сетевом издании "РАММЕДИА", тел. +7 (496) 463-12-67, ramnews.ru

Раздел 2

Сведения о местоположении границ объекта

Обозначение характерных точек границ	Координаты, м		Метод определения координат характерной точки	Средняя квадратическая погрешность положения характерной точки (Mt), м	Описание обозначения точки на местности (при наличии)
	X	Y			
1	2	3	4	5	6
276	452785.37	2222431.43	Картометрический	0,1	-
277	452785.96	2222432.71	Картометрический	0,1	-
278	452785.87	2222434.90	Картометрический	0,1	-
279	452797.85	2222423.13	Картометрический	0,1	-
280	452805.67	2222415.46	Картометрический	0,1	-
281	452805.84	2222414.35	Картометрический	0,1	-
282	452805.95	2222411.22	Картометрический	0,1	-
283	452859.39	2222414.51	Картометрический	0,1	-
284	452862.75	2222414.71	Картометрический	0,1	-
285	452862.65	2222408.92	Картометрический	0,1	-
286	452862.74	2222407.88	Картометрический	0,1	-
287	452903.61	2222411.30	Картометрический	0,1	-
288	452905.70	2222414.03	Картометрический	0,1	-
289	452937.74	2222422.19	Картометрический	0,1	-
290	452939.15	2222423.38	Картометрический	0,1	-
291	452954.20	2222438.15	Картометрический	0,1	-
292	452954.57	2222437.77	Картометрический	0,1	-
293	452979.85	2222465.67	Картометрический	0,1	-
294	452981.57	2222476.49	Картометрический	0,1	-
295	452970.35	2222480.07	Картометрический	0,1	-
296	452974.66	2222494.11	Картометрический	0,1	-
297	452990.49	2222507.20	Картометрический	0,1	-
298	452996.73	2222505.42	Картометрический	0,1	-
299	453018.24	2222499.29	Картометрический	0,1	-
300	453038.03	2222493.79	Картометрический	0,1	-
301	453040.43	2222498.43	Картометрический	0,1	-
302	453040.79	2222498.74	Картометрический	0,1	-
303	453063.18	2222541.07	Картометрический	0,1	-
304	453074.02	2222564.34	Картометрический	0,1	-
305	453072.93	2222565.26	Картометрический	0,1	-
306	453063.98	2222573.10	Картометрический	0,1	-
307	453057.99	2222578.61	Картометрический	0,1	-
308	453050.63	2222586.12	Картометрический	0,1	-
309	453043.03	2222594.05	Картометрический	0,1	-
310	453035.65	2222602.70	Картометрический	0,1	-
311	453026.52	2222614.46	Картометрический	0,1	-
312	453019.97	2222623.80	Картометрический	0,1	-
313	453012.35	2222636.03	Картометрический	0,1	-
314	453005.77	2222648.21	Картометрический	0,1	-
315	452998.09	2222664.81	Картометрический	0,1	-

Страница 1236/3236, документ 573af594a40d0f29e616b139611b0587 подписан 01.09.2025, опубликован 01.09.2025 в сетевом издании "РАММЕДИА", тел. +7 (496) 463-12-67, ramnews.ru

Раздел 2

Сведения о местоположении границ объекта

Обозначение характерных точек границ	Координаты, м		Метод определения координат характерной точки	Средняя квадратическая погрешность положения характерной точки (Mt), м	Описание обозначения точки на местности (при наличии)
	X	Y			
1	2	3	4	5	6
316	452992.59	2222678.73	Картометрический	0,1	-
317	452987.21	2222695.47	Картометрический	0,1	-
318	452982.54	2222713.37	Картометрический	0,1	-
319	452975.67	2222743.50	Картометрический	0,1	-
320	452964.72	2222795.58	Картометрический	0,1	-
321	452955.14	2222840.52	Картометрический	0,1	-
322	452942.93	2222897.65	Картометрический	0,1	-
323	452930.96	2222953.30	Картометрический	0,1	-
324	452921.55	2222997.29	Картометрический	0,1	-
325	452910.94	2223047.29	Картометрический	0,1	-
326	452908.94	2223056.74	Картометрический	0,1	-
327	452909.24	2223058.17	Картометрический	0,1	-
328	452907.90	2223068.48	Картометрический	0,1	-
329	452906.57	2223068.01	Картометрический	0,1	-
330	452904.95	2223075.71	Картометрический	0,1	-
331	452891.16	2223139.35	Картометрический	0,1	-
332	452881.75	2223183.78	Картометрический	0,1	-
333	452872.11	2223228.03	Картометрический	0,1	-
334	452873.00	2223228.13	Картометрический	0,1	-
335	452864.86	2223266.74	Картометрический	0,1	-
336	452864.50	2223266.70	Картометрический	0,1	-
337	452862.39	2223278.32	Картометрический	0,1	-
338	452858.28	2223301.39	Картометрический	0,1	-
339	452856.46	2223301.21	Картометрический	0,1	-
340	452850.11	2223331.29	Картометрический	0,1	-
341	452836.35	2223394.90	Картометрический	0,1	-
342	452824.99	2223448.73	Картометрический	0,1	-
343	452818.09	2223481.60	Картометрический	0,1	-
344	452818.89	2223481.77	Картометрический	0,1	-
345	452814.04	2223500.03	Картометрический	0,1	-
346	452816.30	2223501.00	Картометрический	0,1	-
347	452812.53	2223513.25	Картометрический	0,1	-
348	452813.06	2223513.38	Картометрический	0,1	-
349	452809.90	2223526.31	Картометрический	0,1	-
350	452808.28	2223530.35	Картометрический	0,1	-
351	452806.82	2223536.41	Картометрический	0,1	-
352	452803.23	2223552.17	Картометрический	0,1	-
353	452797.50	2223577.59	Картометрический	0,1	-
354	452790.01	2223604.60	Картометрический	0,1	-
355	452790.74	2223604.90	Картометрический	0,1	-

Страница 1237/3236, документ 573af594a40d0f29e616b139611b0587 подписан 01.09.2025, опубликован 01.09.2025 в сетевом издании "РАММЕДИА", тел. +7 (496) 463-12-67, ramnews.ru

Раздел 2

Сведения о местоположении границ объекта

Обозначение характерных точек границ	Координаты, м		Метод определения координат характерной точки	Средняя квадратическая погрешность положения характерной точки (Mt), м	Описание обозначения точки на местности (при наличии)
	X	Y			
1	2	3	4	5	6
356	452784.96	2223617.70	Картометрический	0,1	-
357	452780.15	2223630.10	Картометрический	0,1	-
358	452773.22	2223645.17	Картометрический	0,1	-
359	452763.90	2223664.94	Картометрический	0,1	-
360	452735.65	2223724.17	Картометрический	0,1	-
361	452721.30	2223753.31	Картометрический	0,1	-
362	452698.66	2223800.17	Картометрический	0,1	-
363	452673.98	2223850.67	Картометрический	0,1	-
364	452641.81	2223916.78	Картометрический	0,1	-
365	452602.72	2223997.09	Картометрический	0,1	-
366	452564.10	2224076.68	Картометрический	0,1	-
367	452542.19	2224124.22	Картометрический	0,1	-
368	452541.46	2224124.11	Картометрический	0,1	-
369	452533.14	2224141.40	Картометрический	0,1	-
370	452536.44	2224143.12	Картометрический	0,1	-
1	452557.91	2224149.90	Картометрический	0,1	-
371	452369.25	2222536.26	Картометрический	0,1	-
372	452354.99	2222501.61	Картометрический	0,1	-
373	452401.53	2222488.47	Картометрический	0,1	-
374	452410.26	2222519.38	Картометрический	0,1	-
371	452369.25	2222536.26	Картометрический	0,1	-
375	453948.34	2221632.23	Картометрический	0,1	-
376	453954.37	2221586.28	Картометрический	0,1	-
377	453982.33	2221318.59	Картометрический	0,1	-
378	453988.16	2221253.19	Картометрический	0,1	-
379	453998.29	2221253.49	Картометрический	0,1	-
380	454020.39	2221005.51	Картометрический	0,1	-
381	454026.50	2220946.77	Картометрический	0,1	-
382	454048.24	2220781.51	Картометрический	0,1	-
383	454086.84	2220442.83	Картометрический	0,1	-
384	454098.93	2220335.53	Картометрический	0,1	-
385	454101.07	2220325.61	Картометрический	0,1	-
386	454111.22	2220283.48	Картометрический	0,1	-
387	454086.85	2220276.55	Картометрический	0,1	-
388	454084.46	2220288.93	Картометрический	0,1	-
389	454080.92	2220302.65	Картометрический	0,1	-
390	454078.05	2220317.25	Картометрический	0,1	-
391	454075.74	2220332.48	Картометрический	0,1	-
392	454073.07	2220354.36	Картометрический	0,1	-
393	454070.00	2220379.98	Картометрический	0,1	-

Страница 1238/3236, документ 573af594a40d0f29e616b139611b0587 подписан 01.09.2025, опубликован 01.09.2025 в сетевом издании "РАММЕДИА", тел. +7 (496) 463-12-67, ramnews.ru

Раздел 2

Сведения о местоположении границ объекта

Обозначение характерных точек границ	Координаты, м		Метод определения координат характерной точки	Средняя квадратическая погрешность положения характерной точки (Mt), м	Описание обозначения точки на местности (при наличии)
	X	Y			
1	2	3	4	5	6
394	454064.53	2220429.36	Картометрический	0,1	-
395	454060.82	2220463.34	Картометрический	0,1	-
396	454056.75	2220499.00	Картометрический	0,1	-
397	454053.09	2220531.17	Картометрический	0,1	-
398	454050.64	2220553.23	Картометрический	0,1	-
399	454047.81	2220579.97	Картометрический	0,1	-
400	454044.79	2220606.23	Картометрический	0,1	-
401	454039.83	2220649.55	Картометрический	0,1	-
402	454036.63	2220680.63	Картометрический	0,1	-
403	454026.08	2220774.06	Картометрический	0,1	-
404	454017.57	2220849.57	Картометрический	0,1	-
405	454014.77	2220875.09	Картометрический	0,1	-
406	454009.40	2220922.18	Картометрический	0,1	-
407	454003.53	2220977.16	Картометрический	0,1	-
408	453997.72	2221031.61	Картометрический	0,1	-
409	453993.20	2221074.95	Картометрический	0,1	-
410	453990.90	2221097.13	Картометрический	0,1	-
411	453989.60	2221110.60	Картометрический	0,1	-
412	453987.90	2221127.28	Картометрический	0,1	-
413	453986.13	2221145.66	Картометрический	0,1	-
414	453982.35	2221183.21	Картометрический	0,1	-
415	453978.16	2221225.43	Картометрический	0,1	-
416	453974.45	2221263.14	Картометрический	0,1	-
417	453969.20	2221314.50	Картометрический	0,1	-
418	453961.33	2221386.95	Картометрический	0,1	-
419	453955.78	2221441.34	Картометрический	0,1	-
420	453952.35	2221489.99	Картометрический	0,1	-
421	453950.62	2221508.74	Картометрический	0,1	-
422	453946.03	2221546.12	Картометрический	0,1	-
423	453942.56	2221575.50	Картометрический	0,1	-
424	453939.24	2221604.64	Картометрический	0,1	-
425	453938.89	2221607.74	Картометрический	0,1	-
375	453948.34	2221632.23	Картометрический	0,1	-
426	454000.53	2221048.20	Картометрический	0,1	-
427	453998.55	2221047.94	Картометрический	0,1	-
428	453998.81	2221045.96	Картометрический	0,1	-
429	454000.79	2221046.21	Картометрический	0,1	-
426	454000.53	2221048.20	Картометрический	0,1	-
430	452127.47	2221908.07	Картометрический	0,1	-
431	452144.16	2221902.03	Картометрический	0,1	-

Страница 1239/3236, документ 573af594a40d0f29e616b139611b0587 подписан 01.09.2025, опубликован 01.09.2025 в сетевом издании "РАММЕДИА", тел. +7 (496) 463-12-67, ramnews.ru

Раздел 2

Сведения о местоположении границ объекта

Обозначение характерных точек границ	Координаты, м		Метод определения координат характерной точки	Средняя квадратическая погрешность положения характерной точки (Mt), м	Описание обозначения точки на местности (при наличии)
	X	Y			
1	2	3	4	5	6
432	452193.23	2221884.37	Картометрический	0,1	-
433	452205.60	2221880.02	Картометрический	0,1	-
434	452205.84	2221879.93	Картометрический	0,1	-
435	452202.80	2221870.70	Картометрический	0,1	-
436	452194.87	2221846.68	Картометрический	0,1	-
437	452184.17	2221814.68	Картометрический	0,1	-
438	452172.69	2221782.48	Картометрический	0,1	-
439	452161.83	2221750.90	Картометрический	0,1	-
440	452081.57	2221778.13	Картометрический	0,1	-
441	452092.97	2221811.26	Картометрический	0,1	-
442	452104.09	2221843.50	Картометрический	0,1	-
443	452115.37	2221876.15	Картометрический	0,1	-
430	452127.47	2221908.07	Картометрический	0,1	-
444	452152.24	2222050.76	Картометрический	0,1	-
445	452202.40	2222027.17	Картометрический	0,1	-
446	452200.94	2222022.01	Картометрический	0,1	-
447	452237.40	2222003.90	Картометрический	0,1	-
448	452228.67	2221963.70	Картометрический	0,1	-
449	452221.24	2221929.50	Картометрический	0,1	-
450	452162.47	2221957.12	Картометрический	0,1	-
451	452151.27	2221966.51	Картометрический	0,1	-
452	452133.81	2221980.90	Картометрический	0,1	-
453	452132.64	2221983.06	Картометрический	0,1	-
444	452152.24	2222050.76	Картометрический	0,1	-
454	452573.70	2224146.58	Картометрический	0,1	-
455	452576.80	2224140.30	Картометрический	0,1	-
456	452571.42	2224137.64	Картометрический	0,1	-
457	452568.32	2224143.92	Картометрический	0,1	-
454	452573.70	2224146.58	Картометрический	0,1	-

3. Сведения о характерных точках части (частей) границы объекта

Обозначение характерных точек границ	Координаты, м		Метод определения координат характерной точки	Средняя квадратическая погрешность положения характерной точки (Mt), м	Описание обозначения точки на местности (при наличии)
	X	Y			
1	2	3	4	5	6
-	-	-	-	-	-

Страница 1240/3236, документ 573af594a40d0f29e616b139611b0587 подписан 01.09.2025, опубликован 01.09.2025 в сетевом издании "РАММЕДИА", тел. +7 (496) 463-12-67, ramnews.ru

Раздел 3

Сведения о местоположении измененных (уточненных) границ объекта

1. Система координат -

2. Сведения о характерных точках границ объекта

Обозначение характерных точек границ	Существующие координаты, м		Измененные (уточненные) координаты, м		Метод определения координат характерной точки	Средняя квадратическая погрешность положения характерной точки (Mt), м	Описание обозначения точки на местности (при наличии)
	X	Y	X	Y			
1	2	3	4	5	6	7	8
-	-	-	-	-	-	-	

3. Сведения о характерных точках части (частей) границы объекта

Обозначение характерных точек границ	Существующие координаты, м		Измененные (уточненные) координаты, м		Метод определения координат характерной точки	Средняя квадратическая погрешность положения характерной точки (Mt), м	Описание обозначения точки на местности (при наличии)
	X	Y	X	Y			
1	2	3	4	5	6	7	8
-	-	-	-	-	-	-	

Страница 1241/3236, документ 573af594a40d0f29e616b139611b0587
подписан 01.09.2025, опубликован 01.09.2025 в сетевом
издании "РАММЕДИА", тел. +7 (496) 463-12-67, ramnews.ru

ГРАФИЧЕСКОЕ ОПИСАНИЕ
местоположения границ населенных пунктов, территориальных зон, особо охраняемых природных территорий, зон с особыми условиями использования территории

д. Вертячево

(наименование объекта, местоположение границ которого описано (далее - объект))

Раздел 1

Сведения об объекте

№ п/п	Характеристики объекта	Описание характеристик
1	2	3
1.	Местоположение объекта	Московская область, Раменский муниципальный округ
2.	Площадь объекта +/- величина погрешности определения площади (Р +/- Дельта Р)	275274 кв. м ± 184 кв. м
3.	Иные характеристики объекта	

Страница 1242/3236, документ 573af594a40d0f29e616b139611b0587 подписан 01.09.2025, опубликован 01.09.2025 в сетевом издании "РАММЕДИА", тел. +7 (496) 463-12-67, ramnews.ru

Раздел 2

Сведения о местоположении границ объекта

1. Система координат МСК-50, зона 2

2. Сведения о характерных точках границ объекта

Обозначение характерных точек границ	Координаты, м		Метод определения координат характерной точки	Средняя квадратическая погрешность положения характерной точки (Mt), м	Описание обозначения точки на местности (при наличии)
	X	Y			
1	2	3	4	5	6
1	445312.33	2227978.36	Картометрический	0,1	-
2	445321.80	2227992.45	Картометрический	0,1	-
3	445322.03	2227992.78	Картометрический	0,1	-
4	445323.64	2227997.44	Картометрический	0,1	-
5	445324.81	2228005.66	Картометрический	0,1	-
6	445324.83	2228006.97	Картометрический	0,1	-
7	445293.62	2228028.88	Картометрический	0,1	-
8	445285.19	2228021.55	Картометрический	0,1	-
9	445278.30	2228012.44	Картометрический	0,1	-
10	445270.75	2228010.22	Картометрический	0,1	-
11	445256.33	2228020.20	Картометрический	0,1	-
12	445243.44	2228043.97	Картометрический	0,1	-
13	445226.80	2228081.94	Картометрический	0,1	-
14	445182.38	2228006.67	Картометрический	0,1	-
15	445141.75	2227927.41	Картометрический	0,1	-
16	445100.39	2227845.45	Картометрический	0,1	-
17	445095.00	2227842.12	Картометрический	0,1	-
18	445066.16	2227828.36	Картометрический	0,1	-
19	445054.02	2227822.19	Картометрический	0,1	-
20	445040.05	2227822.69	Картометрический	0,1	-
21	445025.56	2227828.88	Картометрический	0,1	-
22	445021.22	2227832.49	Картометрический	0,1	-
23	445021.62	2227832.90	Картометрический	0,1	-
24	445022.59	2227833.94	Картометрический	0,1	-
25	445029.58	2227842.08	Картометрический	0,1	-
26	445030.52	2227843.28	Картометрический	0,1	-
27	445036.84	2227852.09	Картометрический	0,1	-
28	445037.67	2227853.36	Картометрический	0,1	-
29	445042.79	2227862.00	Картометрический	0,1	-
30	445043.17	2227862.68	Картометрический	0,1	-
31	445048.42	2227872.51	Картометрический	0,1	-
32	445048.81	2227873.29	Картометрический	0,1	-
33	445049.75	2227875.27	Картометрический	0,1	-
34	445051.99	2227901.03	Картометрический	0,1	-
35	445052.34	2227905.04	Картометрический	0,1	-

Страница 1243/3236, документ 573af594a40d0f29e616b139611b0587 подписан 01.09.2025, опубликован 01.09.2025 в сетевом издании "РАММЕДИА", тел. +7 (496) 463-12-67, ramnews.ru

Раздел 2

Сведения о местоположении границ объекта

Обозначение характерных точек границ	Координаты, м		Метод определения координат характерной точки	Средняя квадратическая погрешность положения характерной точки (Mt), м	Описание обозначения точки на местности (при наличии)
	X	Y			
1	2	3	4	5	6
36	445055.44	2227926.11	Картометрический	0,1	-
37	445063.24	2227979.18	Картометрический	0,1	-
38	445072.48	2228042.02	Картометрический	0,1	-
39	445089.21	2228155.80	Картометрический	0,1	-
40	445100.08	2228154.20	Картометрический	0,1	-
41	445100.72	2228157.81	Картометрический	0,1	-
42	445093.29	2228158.91	Картометрический	0,1	-
43	445089.64	2228159.44	Картометрический	0,1	-
44	445075.26	2228168.51	Картометрический	0,1	-
45	445078.33	2228187.63	Картометрический	0,1	-
46	445069.16	2228199.36	Картометрический	0,1	-
47	445067.23	2228200.47	Картометрический	0,1	-
48	445064.50	2228202.22	Картометрический	0,1	-
49	445064.42	2228202.26	Картометрический	0,1	-
50	445059.45	2228206.53	Картометрический	0,1	-
51	445057.34	2228208.94	Картометрический	0,1	-
52	445057.31	2228209.00	Картометрический	0,1	-
53	445056.11	2228212.06	Картометрический	0,1	-
54	445051.39	2228241.16	Картометрический	0,1	-
55	445050.67	2228245.53	Картометрический	0,1	-
56	445052.22	2228246.16	Картометрический	0,1	-
57	445050.34	2228256.08	Картометрический	0,1	-
58	445049.25	2228279.59	Картометрический	0,1	-
59	445002.84	2228348.25	Картометрический	0,1	-
60	444970.81	2228396.22	Картометрический	0,1	-
61	444948.72	2228425.58	Картометрический	0,1	-
62	444922.19	2228466.14	Картометрический	0,1	-
63	444913.78	2228478.02	Картометрический	0,1	-
64	444883.22	2228521.22	Картометрический	0,1	-
65	444875.91	2228531.06	Картометрический	0,1	-
66	444852.15	2228563.28	Картометрический	0,1	-
67	444866.37	2228573.21	Картометрический	0,1	-
68	444865.95	2228573.46	Картометрический	0,1	-
69	444862.82	2228577.36	Картометрический	0,1	-
70	444841.12	2228604.45	Картометрический	0,1	-
71	444855.51	2228609.74	Картометрический	0,1	-
72	444865.11	2228609.58	Картометрический	0,1	-
73	444879.62	2228608.98	Картометрический	0,1	-
74	444903.81	2228600.86	Картометрический	0,1	-
75	444905.10	2228600.43	Картометрический	0,1	-

Страница 1244/3236, документ 573af594a40d0f29e616b139611b0587 подписан 01.09.2025, опубликован 01.09.2025 в сетевом издании "РАММЕДИА", тел. +7 (496) 463-12-67, ramnews.ru

Раздел 2

Сведения о местоположении границ объекта

Обозначение характерных точек границ	Координаты, м		Метод определения координат характерной точки	Средняя квадратическая погрешность положения характерной точки (Mt), м	Описание обозначения точки на местности (при наличии)
	X	Y			
1	2	3	4	5	6
76	444919.81	2228610.58	Картометрический	0,1	-
77	444919.84	2228610.57	Картометрический	0,1	-
78	444919.89	2228610.60	Картометрический	0,1	-
79	444931.32	2228618.41	Картометрический	0,1	-
80	444946.56	2228609.36	Картометрический	0,1	-
81	444969.14	2228586.11	Картометрический	0,1	-
82	444992.72	2228575.48	Картометрический	0,1	-
83	445020.28	2228581.80	Картометрический	0,1	-
84	445039.53	2228598.73	Картометрический	0,1	-
85	445048.17	2228617.98	Картометрический	0,1	-
86	445046.17	2228635.59	Картометрический	0,1	-
87	445027.91	2228654.84	Картометрический	0,1	-
88	445002.34	2228681.08	Картометрический	0,1	-
89	444959.84	2228720.92	Картометрический	0,1	-
90	444909.38	2228763.08	Картометрический	0,1	-
91	444861.56	2228812.22	Картометрический	0,1	-
92	444837.33	2228833.14	Картометрический	0,1	-
93	444819.73	2228849.75	Картометрический	0,1	-
94	444809.03	2228858.08	Картометрический	0,1	-
95	444763.41	2228855.01	Картометрический	0,1	-
96	444767.01	2228882.44	Картометрический	0,1	-
97	444805.98	2228886.31	Картометрический	0,1	-
98	444824.32	2228871.82	Картометрический	0,1	-
99	444867.72	2228845.81	Картометрический	0,1	-
100	444872.58	2228845.39	Картометрический	0,1	-
101	444938.94	2228824.89	Картометрический	0,1	-
102	444950.17	2228822.89	Картометрический	0,1	-
103	444950.17	2228822.59	Картометрический	0,1	-
104	444936.98	2228821.72	Картометрический	0,1	-
105	444921.09	2228818.69	Картометрический	0,1	-
106	444919.44	2228817.33	Картометрический	0,1	-
107	445048.20	2228697.63	Картометрический	0,1	-
108	445099.53	2228644.36	Картометрический	0,1	-
109	445152.66	2228574.97	Картометрический	0,1	-
110	445179.80	2228539.84	Картометрический	0,1	-
111	445196.67	2228516.50	Картометрический	0,1	-
112	445208.89	2228493.89	Картометрический	0,1	-
113	445213.78	2228480.53	Картометрический	0,1	-
114	445224.36	2228452.52	Картометрический	0,1	-
115	445240.58	2228422.91	Картометрический	0,1	-

Страница 1245/3236, документ 573af594a40d0f29e616b139611b0587 подписан 01.09.2025, опубликован 01.09.2025 в сетевом издании "РАММЕДИА", тел. +7 (496) 463-12-67, ramnews.ru

Раздел 2

Сведения о местоположении границ объекта

Обозначение характерных точек границ	Координаты, м		Метод определения координат характерной точки	Средняя квадратическая погрешность положения характерной точки (Mt), м	Описание обозначения точки на местности (при наличии)
	X	Y			
1	2	3	4	5	6
116	445264.16	2228382.84	Картометрический	0,1	-
117	445454.02	2228477.72	Картометрический	0,1	-
118	445490.20	2228496.38	Картометрический	0,1	-
119	445484.94	2228505.16	Картометрический	0,1	-
120	445530.88	2228531.17	Картометрический	0,1	-
121	445533.76	2228532.80	Картометрический	0,1	-
122	445535.37	2228480.12	Картометрический	0,1	-
123	445542.57	2228439.60	Картометрический	0,1	-
124	445533.72	2228384.81	Картометрический	0,1	-
125	445531.22	2228367.59	Картометрический	0,1	-
126	445518.23	2228283.74	Картометрический	0,1	-
127	445516.97	2228271.02	Картометрический	0,1	-
128	445516.20	2228267.18	Картометрический	0,1	-
129	445513.36	2228255.71	Картометрический	0,1	-
130	445491.38	2228185.43	Картометрический	0,1	-
131	445434.39	2228071.46	Картометрический	0,1	-
132	445402.84	2228031.56	Картометрический	0,1	-
133	445371.67	2228000.94	Картометрический	0,1	-
134	445330.04	2227960.38	Картометрический	0,1	-
135	445322.49	2227968.15	Картометрический	0,1	-
1	445312.33	2227978.36	Картометрический	0,1	-

3. Сведения о характерных точках части (частей) границы объекта

Обозначение характерных точек границ	Координаты, м		Метод определения координат характерной точки	Средняя квадратическая погрешность положения характерной точки (Mt), м	Описание обозначения точки на местности (при наличии)
	X	Y			
1	2	3	4	5	6
-	-	-	-	-	-

Страница 1246/3236, документ 573af594a40d0f29e616b139611b0587 подписан 01.09.2025, опубликован 01.09.2025 в сетевом издании "РАММЕДИА", тел. +7 (496) 463-12-67, ramnews.ru

Раздел 3

Сведения о местоположении измененных (уточненных) границ объекта

1. Система координат -

2. Сведения о характерных точках границ объекта

Обозначение характерных точек границ	Существующие координаты, м		Измененные (уточненные) координаты, м		Метод определения координат характерной точки	Средняя квадратическая погрешность положения характерной точки (Mt), м	Описание обозначения точки на местности (при наличии)
	X	Y	X	Y			
1	2	3	4	5	6	7	8
-	-	-	-	-	-	-	

3. Сведения о характерных точках части (частей) границы объекта

Обозначение характерных точек границ	Существующие координаты, м		Измененные (уточненные) координаты, м		Метод определения координат характерной точки	Средняя квадратическая погрешность положения характерной точки (Mt), м	Описание обозначения точки на местности (при наличии)
	X	Y	X	Y			
1	2	3	4	5	6	7	8
-	-	-	-	-	-	-	

Страница 1247/3236, документ 573af594a40d0f29e616b139611b0587
подписан 01.09.2025, опубликован 01.09.2025 в сетевом
издании "РАММЕДИА", тел. +7 (496) 463-12-67, ramnews.ru

ГРАФИЧЕСКОЕ ОПИСАНИЕ
местоположения границ населенных пунктов, территориальных зон, особо охраняемых природных территорий, зон с особыми условиями использования территории

д. Верхнее Велино

(наименование объекта, местоположение границ которого описано (далее - объект))

Раздел 1

Сведения об объекте

№ п/п	Характеристики объекта	Описание характеристик
1	**2**	**3**
1.	Местоположение объекта	Московская область, Раменский муниципальный округ
2.	Площадь объекта +/- величина погрешности определения площади (Р +/- Дельта Р)	434376 кв. м ± 231 кв. м
3.	Иные характеристики объекта	

Страница 1248/3236, документ 573af594a40d0f29e616b139611b0587 подписан 01.09.2025, опубликован 01.09.2025 в сетевом издании "РАММЕДИА", тел. +7 (496) 463-12-67, ramnews.ru

Раздел 2

Сведения о местоположении границ объекта

1. Система координат МСК-50, зона 2

2. Сведения о характерных точках границ объекта

Обозначение характерных точек границ	Координаты, м		Метод определения координат характерной точки	Средняя квадратическая погрешность положения характерной точки (Mt), м	Описание обозначения точки на местности (при наличии)
	X	Y			
1	2	3	4	5	6
1	433527.70	2233270.17	Картометрический	0,1	-
2	433565.62	2233232.95	Картометрический	0,1	-
3	433613.67	2233191.57	Картометрический	0,1	-
4	433661.52	2233161.75	Картометрический	0,1	-
5	433687.95	2233131.71	Картометрический	0,1	-
6	433708.94	2233112.02	Картометрический	0,1	-
7	433745.36	2233077.05	Картометрический	0,1	-
8	433802.69	2233023.12	Картометрический	0,1	-
9	433862.42	2232975.34	Картометрический	0,1	-
10	433922.50	2232928.07	Картометрический	0,1	-
11	434004.67	2232871.09	Картометрический	0,1	-
12	434024.68	2232850.75	Картометрический	0,1	-
13	434034.26	2232837.47	Картометрический	0,1	-
14	434137.29	2232759.37	Картометрический	0,1	-
15	434189.70	2232732.94	Картометрический	0,1	-
16	434298.20	2232695.51	Картометрический	0,1	-
17	434255.14	2232683.18	Картометрический	0,1	-
18	434229.57	2232659.81	Картометрический	0,1	-
19	434208.09	2232642.54	Картометрический	0,1	-
20	434108.90	2232657.12	Картометрический	0,1	-
21	434108.03	2232640.53	Картометрический	0,1	-
22	434090.77	2232520.80	Картометрический	0,1	-
23	434043.66	2232530.25	Картометрический	0,1	-
24	434006.60	2232539.17	Картометрический	0,1	-
25	433872.64	2232545.70	Картометрический	0,1	-
26	433789.98	2232557.53	Картометрический	0,1	-
27	433738.68	2232559.94	Картометрический	0,1	-
28	433721.29	2232554.32	Картометрический	0,1	-
29	433712.08	2232521.73	Картометрический	0,1	-
30	433651.54	2232543.31	Картометрический	0,1	-
31	433601.90	2232559.91	Картометрический	0,1	-
32	433579.15	2232571.08	Картометрический	0,1	-
33	433545.41	2232582.39	Картометрический	0,1	-
34	433544.88	2232617.86	Картометрический	0,1	-
35	433539.67	2232618.42	Картометрический	0,1	-

Страница 1249/3236, документ 573af594a40d0f29e616b139611b0587 подписан 01.09.2025, опубликован 01.09.2025 в сетевом издании "РАММЕДИА", тел. +7 (496) 463-12-67, ramnews.ru

Раздел 2

Сведения о местоположении границ объекта

Обозначение характерных точек границ	Координаты, м		Метод определения координат характерной точки	Средняя квадратическая погрешность положения характерной точки (Mt), м	Описание обозначения точки на местности (при наличии)
	X	Y			
1	2	3	4	5	6
36	433532.36	2232618.87	Картометрический	0,1	-
37	433527.02	2232619.33	Картометрический	0,1	-
38	433517.52	2232619.28	Картометрический	0,1	-
39	433517.93	2232627.77	Картометрический	0,1	-
40	433495.49	2232627.99	Картометрический	0,1	-
41	433453.38	2232588.79	Картометрический	0,1	-
42	433394.45	2232587.13	Картометрический	0,1	-
43	433392.91	2232581.97	Картометрический	0,1	-
44	433302.39	2232612.76	Картометрический	0,1	-
45	433287.47	2232617.84	Картометрический	0,1	-
46	433291.82	2232620.42	Картометрический	0,1	-
47	433301.60	2232623.19	Картометрический	0,1	-
48	433310.83	2232625.94	Картометрический	0,1	-
49	433318.95	2232626.49	Картометрический	0,1	-
50	433331.44	2232623.30	Картометрический	0,1	-
51	433339.54	2232628.78	Картометрический	0,1	-
52	433343.84	2232641.27	Картометрический	0,1	-
53	433344.79	2232652.16	Картометрический	0,1	-
54	433347.54	2232661.40	Картометрический	0,1	-
55	433350.72	2232674.45	Картометрический	0,1	-
56	433353.92	2232680.42	Картометрический	0,1	-
57	433358.17	2232704.87	Картометрический	0,1	-
58	433363.56	2232719.07	Картометрический	0,1	-
59	433364.06	2232733.18	Картометрический	0,1	-
60	433365.58	2232745.09	Картометрический	0,1	-
61	433372.67	2232753.28	Картометрический	0,1	-
62	433376.42	2232760.89	Картометрический	0,1	-
63	433379.60	2232775.59	Картометрический	0,1	-
64	433379.56	2232786.47	Картометрический	0,1	-
65	433376.29	2232795.13	Картометрический	0,1	-
66	433374.82	2232799.18	Картометрический	0,1	-
67	433372.91	2232804.36	Картометрический	0,1	-
68	433371.86	2232817.97	Картометрический	0,1	-
69	433373.93	2232828.80	Картометрический	0,1	-
70	433377.68	2232840.78	Картометрический	0,1	-
71	433378.19	2232851.67	Картометрический	0,1	-
72	433378.14	2232864.13	Картометрический	0,1	-
73	433378.09	2232877.17	Картометрический	0,1	-
74	433378.05	2232888.56	Картометрический	0,1	-
75	433380.67	2232900.53	Картометрический	0,1	-

Страница 1250/3236, документ 573af594a40d0f29e616b139611b0587 подписан 01.09.2025, опубликован 01.09.2025 в сетевом издании "РАММЕДИА", тел. +7 (496) 463-12-67, ramnews.ru

Раздел 2

Сведения о местоположении границ объекта

Обозначение характерных точек границ	Координаты, м		Метод определения координат характерной точки	Средняя квадратическая погрешность положения характерной точки (Mt), м	Описание обозначения точки на местности (при наличии)
	X	Y			
1	2	3	4	5	6
76	433385.53	2232909.80	Картометрический	0,1	-
77	433393.62	2232920.71	Картометрический	0,1	-
78	433399.03	2232931.05	Картометрический	0,1	-
79	433399.00	2232938.08	Картометрический	0,1	-
80	433392.94	2232950.58	Картометрический	0,1	-
81	433382.11	2232959.78	Картометрический	0,1	-
82	433378.31	2232964.07	Картометрический	0,1	-
83	433370.14	2232972.20	Картометрический	0,1	-
84	433360.31	2232980.33	Картометрический	0,1	-
85	433351.61	2232986.24	Картометрический	0,1	-
86	433341.91	2232989.50	Картометрический	0,1	-
87	433330.98	2232994.90	Картометрический	0,1	-
88	433324.50	2232998.68	Картометрический	0,1	-
89	433315.81	2233000.80	Картометрический	0,1	-
90	433309.34	2233005.14	Картометрический	0,1	-
91	433304.43	2233007.27	Картометрический	0,1	-
92	433298.98	2233007.25	Картометрический	0,1	-
93	433289.73	2233009.36	Картометрический	0,1	-
94	433281.02	2233013.70	Картометрический	0,1	-
95	433275.65	2233020.77	Картометрический	0,1	-
96	433270.15	2233032.70	Картометрический	0,1	-
97	433268.97	2233050.61	Картометрический	0,1	-
98	433273.25	2233065.83	Картометрический	0,1	-
99	433278.67	2233075.08	Картометрический	0,1	-
100	433292.77	2233087.10	Картометрический	0,1	-
101	433299.18	2233097.95	Картометрический	0,1	-
102	433308.96	2233103.43	Картометрический	0,1	-
103	433316.52	2233106.18	Картометрический	0,1	-
104	433331.11	2233105.73	Картометрический	0,1	-
105	433339.83	2233097.03	Картометрический	0,1	-
106	433345.88	2233086.23	Картометрический	0,1	-
107	433356.74	2233068.30	Картометрический	0,1	-
108	433363.80	2233056.42	Картометрический	0,1	-
109	433381.21	2233047.76	Картометрический	0,1	-
110	433389.36	2233042.35	Картометрический	0,1	-
111	433402.38	2233042.97	Картометрический	0,1	-
112	433413.15	2233050.09	Картометрический	0,1	-
113	433427.28	2233053.95	Картометрический	0,1	-
114	433440.84	2233058.87	Картометрический	0,1	-
115	433452.73	2233063.80	Картометрический	0,1	-

Страница 1251/3236, документ 573af594a40d0f29e616b139611b0587 подписан 01.09.2025, опубликован 01.09.2025 в сетевом издании "РАММЕДИА", тел. +7 (496) 463-12-67, ramnews.ru

Раздел 2

Сведения о местоположении границ объекта

Обозначение характерных точек границ	Координаты, м		Метод определения координат характерной точки	Средняя квадратическая погрешность положения характерной точки (Mt), м	Описание обозначения точки на местности (при наличии)
	X	Y			
1	2	3	4	5	6
116	433463.50	2233069.85	Картометрический	0,1	-
117	433473.84	2233075.27	Картометрический	0,1	-
118	433480.84	2233080.74	Картометрический	0,1	-
119	433489.48	2233090.01	Картометрический	0,1	-
120	433492.69	2233096.55	Картометрический	0,1	-
121	433504.59	2233097.67	Картометрический	0,1	-
122	433511.71	2233098.77	Картометрический	0,1	-
123	433524.62	2233101.03	Картометрический	0,1	-
124	433537.07	2233106.53	Картометрический	0,1	-
125	433541.35	2233122.30	Картометрический	0,1	-
126	433544.08	2233134.78	Картометрический	0,1	-
127	433543.48	2233147.81	Картометрический	0,1	-
128	433543.44	2233158.70	Картометрический	0,1	-
129	433542.83	2233171.17	Картометрический	0,1	-
130	433537.33	2233183.62	Картометрический	0,1	-
131	433529.15	2233197.76	Картометрический	0,1	-
132	433515.64	2233205.82	Картометрический	0,1	-
133	433507.49	2233210.72	Картометрический	0,1	-
134	433499.35	2233216.64	Картометрический	0,1	-
1	433527.70	2233270.17	Картометрический	0,1	-
135	433613.39	2233308.59	Картометрический	0,1	-
136	433621.80	2233302.30	Картометрический	0,1	-
137	433631.84	2233292.25	Картометрический	0,1	-
138	433632.83	2233291.05	Картометрический	0,1	-
139	433635.99	2233289.00	Картометрический	0,1	-
140	433642.17	2233284.13	Картометрический	0,1	-
141	433653.78	2233274.52	Картометрический	0,1	-
142	433670.14	2233264.12	Картометрический	0,1	-
143	433712.46	2233305.43	Картометрический	0,1	-
144	433756.13	2233272.48	Картометрический	0,1	-
145	433767.50	2233283.78	Картометрический	0,1	-
146	433802.35	2233268.23	Картометрический	0,1	-
147	433818.68	2233257.02	Картометрический	0,1	-
148	433832.13	2233268.07	Картометрический	0,1	-
149	433849.78	2233252.29	Картометрический	0,1	-
150	433893.37	2233216.06	Картометрический	0,1	-
151	433906.69	2233205.67	Картометрический	0,1	-
152	433920.19	2233193.14	Картометрический	0,1	-
153	433920.49	2233192.86	Картометрический	0,1	-
154	433942.11	2233172.79	Картометрический	0,1	-

Страница 1252/3236, документ 573af594a40d0f29e616b139611b0587 подписан 01.09.2025, опубликован 01.09.2025 в сетевом издании "РАММЕДИА", тел. +7 (496) 463-12-67, ramnews.ru

Раздел 2

Сведения о местоположении границ объекта

Обозначение характерных точек границ	Координаты, м		Метод определения координат характерной точки	Средняя квадратическая погрешность положения характерной точки (Mt), м	Описание обозначения точки на местности (при наличии)
	X	Y			
1	2	3	4	5	6
155	433945.88	2233169.29	Картометрический	0,1	-
156	433958.96	2233157.15	Картометрический	0,1	-
157	433971.32	2233145.68	Картометрический	0,1	-
158	433979.62	2233154.47	Картометрический	0,1	-
159	433994.88	2233141.83	Картометрический	0,1	-
160	433985.38	2233132.05	Картометрический	0,1	-
161	433994.35	2233124.09	Картометрический	0,1	-
162	434007.59	2233112.36	Картометрический	0,1	-
163	434009.35	2233110.80	Картометрический	0,1	-
164	434019.37	2233101.27	Картометрический	0,1	-
165	434026.33	2233094.65	Картометрический	0,1	-
166	434038.55	2233083.70	Картометрический	0,1	-
167	433948.52	2232968.25	Картометрический	0,1	-
168	433925.47	2232984.07	Картометрический	0,1	-
169	433893.07	2233007.16	Картометрический	0,1	-
170	433851.89	2233040.04	Картометрический	0,1	-
171	433816.19	2233068.91	Картометрический	0,1	-
172	433682.16	2233179.13	Картометрический	0,1	-
173	433574.00	2233269.19	Картометрический	0,1	-
174	433557.19	2233285.93	Картометрический	0,1	-
175	433559.33	2233287.32	Картометрический	0,1	-
176	433572.77	2233301.70	Картометрический	0,1	-
177	433592.04	2233283.02	Картометрический	0,1	-
178	433604.94	2233297.31	Картометрический	0,1	-
135	433613.39	2233308.59	Картометрический	0,1	-

3. Сведения о характерных точках части (частей) границы объекта

Обозначение характерных точек границ	Координаты, м		Метод определения координат характерной точки	Средняя квадратическая погрешность положения характерной точки (Mt), м	Описание обозначения точки на местности (при наличии)
	X	Y			
1	2	3	4	5	6
-	-	-	-	-	-

Страница 1253/3236, документ 573af594a40d0f29e616b139611b0587 подписан 01.09.2025, опубликован 01.09.2025 в сетевом издании "РАММЕДИА", тел. +7 (496) 463-12-67, ramnews.ru

Раздел 3

Сведения о местоположении измененных (уточненных) границ объекта

1. Система координат -

2. Сведения о характерных точках границ объекта

Обозначение характерных точек границ	Существующие координаты, м		Измененные (уточненные) координаты, м		Метод определения координат характерной точки	Средняя квадратическая погрешность положения характерной точки (Mt), м	Описание обозначения точки на местности (при наличии)
	X	Y	X	Y			
1	2	3	4	5	6	7	8
-	-	-	-	-	-	-	

3. Сведения о характерных точках части (частей) границы объекта

Обозначение характерных точек границ	Существующие координаты, м		Измененные (уточненные) координаты, м		Метод определения координат характерной точки	Средняя квадратическая погрешность положения характерной точки (Mt), м	Описание обозначения точки на местности (при наличии)
	X	Y	X	Y			
1	2	3	4	5	6	7	8
-	-	-	-	-	-	-	

Страница 1254/3236, документ 573af594a40d0f29e616b139611b0587
подписан 01.09.2025, опубликован 01.09.2025 в сетевом
издании "РАММЕДИА", тел. +7 (496) 463-12-67, ramnews.ru

ГРАФИЧЕСКОЕ ОПИСАНИЕ
местоположения границ населенных пунктов, территориальных зон, особо охраняемых природных территорий, зон с особыми условиями использования территории

д. Вишняково

(наименование объекта, местоположение границ которого описано (далее - объект))

Раздел 1

Сведения об объекте

№ п/п	Характеристики объекта	Описание характеристик
1	2	3
1.	Местоположение объекта	Московская область, Раменский муниципальный округ
2.	Площадь объекта +/- величина погрешности определения площади (Р +/- Дельта Р)	838357 кв. м ± 320 кв. м
3.	Иные характеристики объекта	

Страница 1255/3236, документ 573af594a40d0f29e616b139611b0587 подписан 01.09.2025, опубликован 01.09.2025 в сетевом издании "РАММЕДИА", тел. +7 (496) 463-12-67, ramnews.ru

Раздел 2

Сведения о местоположении границ объекта

1. Система координат МСК-50, зона 2

2. Сведения о характерных точках границ объекта

Обозначение характерных точек границ	Координаты, м		Метод определения координат характерной точки	Средняя квадратическая погрешность положения характерной точки (Mt), м	Описание обозначения точки на местности (при наличии)
	X	Y			
1	2	3	4	5	6
1	427782.87	2229045.44	Картометрический	0,1	-
2	427778.05	2229015.63	Картометрический	0,1	-
3	427817.99	2229007.30	Картометрический	0,1	-
4	427817.08	2229002.12	Картометрический	0,1	-
5	427826.69	2228999.38	Картометрический	0,1	-
6	427830.71	2228997.26	Картометрический	0,1	-
7	427836.98	2228990.01	Картометрический	0,1	-
8	427839.76	2228987.03	Картометрический	0,1	-
9	427843.09	2228980.26	Картометрический	0,1	-
10	427846.39	2228973.32	Картометрический	0,1	-
11	427854.17	2228972.87	Картометрический	0,1	-
12	427859.56	2228972.57	Картометрический	0,1	-
13	427865.45	2229011.43	Картометрический	0,1	-
14	427829.03	2229020.52	Картометрический	0,1	-
15	427828.78	2229019.05	Картометрический	0,1	-
16	427820.44	2229021.09	Картометрический	0,1	-
17	427823.30	2229037.23	Картометрический	0,1	-
18	427820.47	2229037.83	Картометрический	0,1	-
19	427820.39	2229066.84	Картометрический	0,1	-
20	427780.84	2229075.68	Картометрический	0,1	-
21	427778.31	2229046.30	Картометрический	0,1	-
1	427782.87	2229045.44	Картометрический	0,1	-
22	427756.23	2229352.99	Картометрический	0,1	-
23	427794.72	2229305.36	Картометрический	0,1	-
24	427770.76	2229243.53	Картометрический	0,1	-
25	427795.98	2229185.16	Картометрический	0,1	-
26	427803.02	2229182.22	Картометрический	0,1	-
27	427865.52	2229156.12	Картометрический	0,1	-
28	427931.28	2229163.63	Картометрический	0,1	-
29	427939.49	2229162.97	Картометрический	0,1	-
30	427979.62	2229159.73	Картометрический	0,1	-
31	428003.42	2229157.81	Картометрический	0,1	-
32	428018.03	2229194.59	Картометрический	0,1	-
33	428028.34	2229194.35	Картометрический	0,1	-
34	428030.18	2229145.08	Картометрический	0,1	-

Страница 1256/3236, документ 573af594a40d0f29e616b139611b0587 подписан 01.09.2025, опубликован 01.09.2025 в сетевом издании "РАММЕДИА", тел. +7 (496) 463-12-67, ramnews.ru

Раздел 2

Сведения о местоположении границ объекта

Обозначение характерных точек границ	Координаты, м		Метод определения координат характерной точки	Средняя квадратическая погрешность положения характерной точки (Mt), м	Описание обозначения точки на местности (при наличии)
	X	Y			
1	2	3	4	5	6
35	428058.12	2229129.52	Картометрический	0,1	-
36	428066.98	2229046.83	Картометрический	0,1	-
37	428059.12	2229029.36	Картометрический	0,1	-
38	428058.99	2229016.52	Картометрический	0,1	-
39	428058.72	2228989.77	Картометрический	0,1	-
40	428120.19	2228976.24	Картометрический	0,1	-
41	428144.22	2228970.95	Картометрический	0,1	-
42	428219.08	2228909.73	Картометрический	0,1	-
43	428285.07	2228874.37	Картометрический	0,1	-
44	428305.17	2228909.08	Картометрический	0,1	-
45	428310.21	2228917.78	Картометрический	0,1	-
46	428327.31	2228947.31	Картометрический	0,1	-
47	428337.07	2228964.16	Картометрический	0,1	-
48	428354.84	2228973.96	Картометрический	0,1	-
49	428372.22	2228965.05	Картометрический	0,1	-
50	428406.81	2229015.63	Картометрический	0,1	-
51	428466.78	2229059.45	Картометрический	0,1	-
52	428501.98	2229085.17	Картометрический	0,1	-
53	428493.03	2229123.80	Картометрический	0,1	-
54	428486.92	2229150.17	Картометрический	0,1	-
55	428472.57	2229153.26	Картометрический	0,1	-
56	428401.92	2229168.49	Картометрический	0,1	-
57	428392.38	2229173.80	Картометрический	0,1	-
58	428337.92	2229204.13	Картометрический	0,1	-
59	428351.88	2229247.01	Картометрический	0,1	-
60	428385.72	2229219.71	Картометрический	0,1	-
61	428474.18	2229184.36	Картометрический	0,1	-
62	428507.60	2229188.36	Картометрический	0,1	-
63	428517.85	2229207.71	Картометрический	0,1	-
64	428530.41	2229231.40	Картометрический	0,1	-
65	428557.99	2229255.63	Картометрический	0,1	-
66	428583.10	2229262.72	Картометрический	0,1	-
67	428630.80	2229244.71	Картометрический	0,1	-
68	428634.72	2229282.03	Картометрический	0,1	-
69	428575.56	2229331.72	Картометрический	0,1	-
70	428589.09	2229350.93	Картометрический	0,1	-
71	428560.19	2229379.20	Картометрический	0,1	-
72	428534.98	2229403.86	Картометрический	0,1	-
73	428533.16	2229405.64	Картометрический	0,1	-
74	428512.26	2229447.26	Картометрический	0,1	-

Страница 1257/3236, документ 573af594a40d0f29e616b139611b0587 подписан 01.09.2025, опубликован 01.09.2025 в сетевом издании "РАММЕДИА", тел. +7 (496) 463-12-67, ramnews.ru

Раздел 2

Сведения о местоположении границ объекта

Обозначение характерных точек границ	Координаты, м		Метод определения координат характерной точки	Средняя квадратическая погрешность положения характерной точки (Mt), м	Описание обозначения точки на местности (при наличии)
	X	Y			
1	2	3	4	5	6
75	428476.06	2229463.38	Картометрический	0,1	-
76	428438.94	2229477.33	Картометрический	0,1	-
77	428316.25	2229572.62	Картометрический	0,1	-
78	428240.07	2229653.54	Картометрический	0,1	-
79	428252.24	2229686.35	Картометрический	0,1	-
80	428278.66	2229680.54	Картометрический	0,1	-
81	428266.72	2229727.17	Картометрический	0,1	-
82	428284.92	2229764.17	Картометрический	0,1	-
83	428271.65	2229767.43	Картометрический	0,1	-
84	428242.31	2229774.64	Картометрический	0,1	-
85	428218.04	2229780.60	Картометрический	0,1	-
86	428193.76	2229786.57	Картометрический	0,1	-
87	428169.49	2229792.53	Картометрический	0,1	-
88	428145.20	2229798.50	Картометрический	0,1	-
89	428120.94	2229804.46	Картометрический	0,1	-
90	428096.65	2229810.43	Картометрический	0,1	-
91	428072.39	2229816.39	Картометрический	0,1	-
92	428048.10	2229822.36	Картометрический	0,1	-
93	428023.84	2229828.32	Картометрический	0,1	-
94	427999.54	2229834.29	Картометрический	0,1	-
95	427975.25	2229840.26	Картометрический	0,1	-
96	427950.99	2229846.22	Картометрический	0,1	-
97	427926.70	2229852.19	Картометрический	0,1	-
98	427902.43	2229858.15	Картометрический	0,1	-
99	427878.14	2229864.12	Картометрический	0,1	-
100	427847.54	2229871.64	Картометрический	0,1	-
101	427837.69	2229874.06	Картометрический	0,1	-
102	427798.34	2229883.73	Картометрический	0,1	-
22	427756.23	2229352.99	Картометрический	0,1	-
103	427515.95	2229120.17	Картометрический	0,1	-
104	427493.47	2229117.82	Картометрический	0,1	-
105	427492.99	2229117.76	Картометрический	0,1	-
106	427470.68	2229115.67	Картометрический	0,1	-
107	427462.69	2229114.92	Картометрический	0,1	-
108	427447.62	2229113.52	Картометрический	0,1	-
109	427447.62	2229109.67	Картометрический	0,1	-
110	427437.36	2229108.56	Картометрический	0,1	-
111	427426.11	2229108.20	Картометрический	0,1	-
112	427410.48	2229107.03	Картометрический	0,1	-
113	427383.36	2229103.63	Картометрический	0,1	-

Страница 1258/3236, документ 573af594a40d0f29e616b139611b0587 подписан 01.09.2025, опубликован 01.09.2025 в сетевом издании "РАММЕДИА", тел. +7 (496) 463-12-67, ramnews.ru

Раздел 2

Сведения о местоположении границ объекта

Обозначение характерных точек границ	Координаты, м		Метод определения координат характерной точки	Средняя квадратическая погрешность положения характерной точки (Mt), м	Описание обозначения точки на местности (при наличии)
	X	Y			
1	2	3	4	5	6
114	427330.46	2229095.25	Картометрический	0,1	-
115	427304.67	2229091.08	Картометрический	0,1	-
116	427275.29	2229081.67	Картометрический	0,1	-
117	427265.52	2229080.32	Картометрический	0,1	-
118	427257.17	2229079.21	Картометрический	0,1	-
119	427259.86	2229057.23	Картометрический	0,1	-
120	427260.66	2229050.97	Картометрический	0,1	-
121	427274.13	2229052.98	Картометрический	0,1	-
122	427275.72	2229053.21	Картометрический	0,1	-
123	427276.36	2229053.31	Картометрический	0,1	-
124	427283.61	2229054.53	Картометрический	0,1	-
125	427296.96	2229042.86	Картометрический	0,1	-
126	427311.62	2229019.17	Картометрический	0,1	-
127	427318.14	2229012.44	Картометрический	0,1	-
128	427323.44	2228996.47	Картометрический	0,1	-
129	427338.56	2228996.79	Картометрический	0,1	-
130	427354.93	2229001.26	Картометрический	0,1	-
131	427354.86	2229001.71	Картометрический	0,1	-
132	427359.47	2229002.07	Картометрический	0,1	-
133	427359.73	2229000.54	Картометрический	0,1	-
134	427379.13	2229004.72	Картометрический	0,1	-
135	427382.89	2229008.01	Картометрический	0,1	-
136	427400.13	2229013.59	Картометрический	0,1	-
137	427400.76	2229014.52	Картометрический	0,1	-
138	427399.55	2229018.83	Картометрический	0,1	-
139	427393.87	2229026.89	Картометрический	0,1	-
140	427391.57	2229034.02	Картометрический	0,1	-
141	427390.21	2229042.14	Картометрический	0,1	-
142	427394.01	2229071.86	Картометрический	0,1	-
143	427395.25	2229073.67	Картометрический	0,1	-
144	427397.08	2229078.67	Картометрический	0,1	-
145	427406.38	2229087.98	Картометрический	0,1	-
146	427413.92	2229085.27	Картометрический	0,1	-
147	427413.49	2229058.51	Картометрический	0,1	-
148	427420.68	2229044.26	Картометрический	0,1	-
149	427420.68	2229041.35	Картометрический	0,1	-
150	427423.68	2229022.55	Картометрический	0,1	-
151	427444.37	2229009.37	Картометрический	0,1	-
152	427437.94	2228997.36	Картометрический	0,1	-
153	427411.99	2228978.54	Картометрический	0,1	-

Страница 1259/3236, документ 573af594a40d0f29e616b139611b0587 подписан 01.09.2025, опубликован 01.09.2025 в сетевом издании "РАММЕДИА", тел. +7 (496) 463-12-67, ramnews.ru

Раздел 2

Сведения о местоположении границ объекта

Обозначение характерных точек границ	Координаты, м		Метод определения координат характерной точки	Средняя квадратическая погрешность положения характерной точки (Mt), м	Описание обозначения точки на местности (при наличии)
	X	Y			
1	2	3	4	5	6
154	427398.49	2228974.40	Картометрический	0,1	-
155	427364.24	2228967.64	Картометрический	0,1	-
156	427331.93	2228969.54	Картометрический	0,1	-
157	427318.04	2228966.12	Картометрический	0,1	-
158	427305.26	2228957.86	Картометрический	0,1	-
159	427295.49	2228948.86	Картометрический	0,1	-
160	427282.31	2228930.80	Картометрический	0,1	-
161	427262.38	2228916.49	Картометрический	0,1	-
162	427247.32	2228913.92	Картометрический	0,1	-
163	427242.81	2228917.24	Картометрический	0,1	-
164	427221.39	2228931.92	Картометрический	0,1	-
165	427208.97	2228931.14	Картометрический	0,1	-
166	427199.61	2228924.01	Картометрический	0,1	-
167	427186.42	2228915.74	Картометрический	0,1	-
168	427168.37	2228916.49	Картометрический	0,1	-
169	427158.98	2228907.49	Картометрический	0,1	-
170	427142.05	2228886.05	Картометрический	0,1	-
171	427111.95	2228867.98	Картометрический	0,1	-
172	427096.17	2228870.64	Картометрический	0,1	-
173	427054.75	2228865.00	Картометрический	0,1	-
174	427042.10	2228866.24	Картометрический	0,1	-
175	427035.00	2228820.50	Картометрический	0,1	-
176	427060.43	2228820.40	Картометрический	0,1	-
177	427090.55	2228820.27	Картометрический	0,1	-
178	427120.43	2228820.15	Картометрический	0,1	-
179	427148.85	2228820.02	Картометрический	0,1	-
180	427151.03	2228820.02	Картометрический	0,1	-
181	427156.65	2228820.00	Картометрический	0,1	-
182	427157.07	2228818.44	Картометрический	0,1	-
183	427171.37	2228816.02	Картометрический	0,1	-
184	427180.27	2228816.65	Картометрический	0,1	-
185	427210.95	2228818.85	Картометрический	0,1	-
186	427224.18	2228819.80	Картометрический	0,1	-
187	427241.39	2228819.75	Картометрический	0,1	-
188	427242.00	2228819.75	Картометрический	0,1	-
189	427271.95	2228817.50	Картометрический	0,1	-
190	427308.67	2228814.75	Картометрический	0,1	-
191	427307.65	2228801.09	Картометрический	0,1	-
192	427311.34	2228769.98	Картометрический	0,1	-
193	427333.30	2228777.45	Картометрический	0,1	-

Страница 1260/3236, документ 573af594a40d0f29e616b139611b0587 подписан 01.09.2025, опубликован 01.09.2025 в сетевом издании "РАММЕДИА", тел. +7 (496) 463-12-67, ramnews.ru

Раздел 2

Сведения о местоположении границ объекта

Обозначение характерных точек границ	Координаты, м		Метод определения координат характерной точки	Средняя квадратическая погрешность положения характерной точки (Mt), м	Описание обозначения точки на местности (при наличии)
	X	Y			
1	2	3	4	5	6
194	427360.43	2228786.67	Картометрический	0,1	-
195	427396.35	2228784.28	Картометрический	0,1	-
196	427405.41	2228783.68	Картометрический	0,1	-
197	427431.05	2228781.91	Картометрический	0,1	-
198	427461.61	2228779.80	Картометрический	0,1	-
199	427472.17	2228779.07	Картометрический	0,1	-
200	427495.00	2228777.50	Картометрический	0,1	-
201	427507.76	2228772.83	Картометрический	0,1	-
202	427512.07	2228771.26	Картометрический	0,1	-
203	427547.03	2228758.47	Картометрический	0,1	-
204	427568.04	2228748.39	Картометрический	0,1	-
205	427571.50	2228747.50	Картометрический	0,1	-
206	427618.50	2228735.44	Картометрический	0,1	-
207	427659.40	2228724.95	Картометрический	0,1	-
208	427691.57	2228716.69	Картометрический	0,1	-
209	427730.35	2228706.74	Картометрический	0,1	-
210	427770.47	2228696.45	Картометрический	0,1	-
211	427782.50	2228693.36	Картометрический	0,1	-
212	427810.48	2228684.86	Картометрический	0,1	-
213	427849.14	2228673.12	Картометрический	0,1	-
214	427886.58	2228661.76	Картометрический	0,1	-
215	427906.36	2228655.75	Картометрический	0,1	-
216	427911.86	2228654.08	Картометрический	0,1	-
217	427958.42	2228639.94	Картометрический	0,1	-
218	427964.38	2228638.13	Картометрический	0,1	-
219	427984.25	2228632.10	Картометрический	0,1	-
220	427967.35	2228590.57	Картометрический	0,1	-
221	427962.29	2228578.15	Картометрический	0,1	-
222	427956.25	2228563.31	Картометрический	0,1	-
223	427953.75	2228557.16	Картометрический	0,1	-
224	427943.70	2228531.72	Картометрический	0,1	-
225	427749.23	2228560.98	Картометрический	0,1	-
226	427747.42	2228547.60	Картометрический	0,1	-
227	427746.60	2228541.81	Картометрический	0,1	-
228	427746.03	2228537.85	Картометрический	0,1	-
229	427734.85	2228459.19	Картометрический	0,1	-
230	427726.59	2228398.39	Картометрический	0,1	-
231	427726.55	2228398.13	Картометрический	0,1	-
232	427759.47	2228386.53	Картометрический	0,1	-
233	427791.19	2228375.35	Картометрический	0,1	-

Страница 1261/3236, документ 573af594a40d0f29e616b139611b0587 подписан 01.09.2025, опубликован 01.09.2025 в сетевом издании "РАММЕДИА", тел. +7 (496) 463-12-67, ramnews.ru

Раздел 2

Сведения о местоположении границ объекта

Обозначение характерных точек границ	Координаты, м		Метод определения координат характерной точки	Средняя квадратическая погрешность положения характерной точки (Mt), м	Описание обозначения точки на местности (при наличии)
	X	Y			
1	2	3	4	5	6
234	427817.10	2228366.22	Картометрический	0,1	-
235	427820.41	2228365.05	Картометрический	0,1	-
236	427872.94	2228346.54	Картометрический	0,1	-
237	427873.42	2228346.37	Картометрический	0,1	-
238	427875.36	2228349.36	Картометрический	0,1	-
239	427892.07	2228375.07	Картометрический	0,1	-
240	427848.15	2228390.23	Картометрический	0,1	-
241	427855.38	2228410.49	Картометрический	0,1	-
242	427855.83	2228411.19	Картометрический	0,1	-
243	427908.49	2228400.35	Картометрический	0,1	-
244	427922.14	2228426.16	Картометрический	0,1	-
245	427963.75	2228504.84	Картометрический	0,1	-
246	427968.32	2228501.13	Картометрический	0,1	-
247	427971.45	2228498.59	Картометрический	0,1	-
248	427982.64	2228489.50	Картометрический	0,1	-
249	428007.95	2228519.93	Картометрический	0,1	-
250	428008.38	2228518.80	Картометрический	0,1	-
251	428010.49	2228517.84	Картометрический	0,1	-
252	428012.66	2228518.66	Картометрический	0,1	-
253	428024.54	2228513.29	Картометрический	0,1	-
254	428025.30	2228511.01	Картометрический	0,1	-
255	428027.43	2228510.05	Картометрический	0,1	-
256	428029.77	2228510.93	Картометрический	0,1	-
257	428037.61	2228507.39	Картометрический	0,1	-
258	428081.85	2228487.38	Картометрический	0,1	-
259	428109.95	2228538.18	Картометрический	0,1	-
260	428088.51	2228550.01	Картометрический	0,1	-
261	428107.97	2228585.28	Картометрический	0,1	-
262	428115.50	2228578.25	Картометрический	0,1	-
263	428139.00	2228598.50	Картометрический	0,1	-
264	428162.00	2228630.50	Картометрический	0,1	-
265	428165.50	2228636.50	Картометрический	0,1	-
266	428188.00	2228652.75	Картометрический	0,1	-
267	428196.00	2228659.75	Картометрический	0,1	-
268	428211.50	2228684.25	Картометрический	0,1	-
269	428249.00	2228729.75	Картометрический	0,1	-
270	428281.00	2228760.00	Картометрический	0,1	-
271	428289.50	2228779.00	Картометрический	0,1	-
272	428288.00	2228792.50	Картометрический	0,1	-
273	428278.50	2228800.25	Картометрический	0,1	-

Страница 1262/3236, документ 573af594a40d0f29e616b139611b0587 подписан 01.09.2025, опубликован 01.09.2025 в сетевом издании "РАММЕДИА", тел. +7 (496) 463-12-67, ramnews.ru

Раздел 2

Сведения о местоположении границ объекта

Обозначение характерных точек границ	Координаты, м		Метод определения координат характерной точки	Средняя квадратическая погрешность положения характерной точки (Mt), м	Описание обозначения точки на местности (при наличии)
	X	Y			
1	2	3	4	5	6
274	428261.00	2228803.50	Картометрический	0,1	-
275	428248.63	2228806.19	Картометрический	0,1	-
276	428253.17	2228814.67	Картометрический	0,1	-
277	428235.01	2228822.96	Картометрический	0,1	-
278	428234.76	2228823.12	Картометрический	0,1	-
279	428228.18	2228810.64	Картометрический	0,1	-
280	428218.50	2228812.75	Картометрический	0,1	-
281	428194.50	2228826.75	Картометрический	0,1	-
282	428193.38	2228827.87	Картометрический	0,1	-
283	428197.45	2228835.64	Картометрический	0,1	-
284	428194.37	2228836.40	Картометрический	0,1	-
285	428175.86	2228846.01	Картометрический	0,1	-
286	428175.30	2228844.93	Картометрический	0,1	-
287	428160.00	2228859.25	Картометрический	0,1	-
288	428103.00	2228901.50	Картометрический	0,1	-
289	428096.45	2228903.96	Картометрический	0,1	-
290	428105.02	2228921.66	Картометрический	0,1	-
291	428097.84	2228921.80	Картометрический	0,1	-
292	428082.39	2228919.64	Картометрический	0,1	-
293	428079.57	2228913.21	Картометрический	0,1	-
294	428078.31	2228910.78	Картометрический	0,1	-
295	428075.86	2228911.71	Картометрический	0,1	-
296	428068.83	2228913.39	Картометрический	0,1	-
297	428064.87	2228915.84	Картометрический	0,1	-
298	428053.27	2228920.21	Картометрический	0,1	-
299	428054.00	2228927.17	Картометрический	0,1	-
300	428052.56	2228927.86	Картометрический	0,1	-
301	428050.67	2228930.97	Картометрический	0,1	-
302	428045.74	2228933.15	Картометрический	0,1	-
303	428042.18	2228931.09	Картометрический	0,1	-
304	428039.19	2228926.00	Картометрический	0,1	-
305	428037.01	2228921.57	Картометрический	0,1	-
306	427988.00	2228922.75	Картометрический	0,1	-
307	427939.00	2228906.75	Картометрический	0,1	-
308	427895.33	2228920.71	Картометрический	0,1	-
309	427856.14	2228920.71	Картометрический	0,1	-
310	427856.00	2228925.84	Картометрический	0,1	-
311	427836.03	2228920.86	Картометрический	0,1	-
312	427814.81	2228916.47	Картометрический	0,1	-
313	427813.04	2228917.05	Картометрический	0,1	-

Страница 1263/3236, документ 573af594a40d0f29e616b139611b0587 подписан 01.09.2025, опубликован 01.09.2025 в сетевом издании "РАММЕДИА", тел. +7 (496) 463-12-67, ramnews.ru

Раздел 2

Сведения о местоположении границ объекта

Обозначение характерных точек границ	Координаты, м		Метод определения координат характерной точки	Средняя квадратическая погрешность положения характерной точки (Mt), м	Описание обозначения точки на местности (при наличии)
	X	Y			
1	2	3	4	5	6
314	427811.17	2228916.78	Картометрический	0,1	-
315	427793.31	2228922.86	Картометрический	0,1	-
316	427791.45	2228922.26	Картометрический	0,1	-
317	427790.46	2228922.63	Картометрический	0,1	-
318	427790.24	2228921.89	Картометрический	0,1	-
319	427778.38	2228918.14	Картометрический	0,1	-
320	427730.20	2228926.29	Картометрический	0,1	-
321	427718.83	2228921.54	Картометрический	0,1	-
322	427717.30	2228921.48	Картометрический	0,1	-
323	427717.31	2228921.55	Картометрический	0,1	-
324	427706.84	2228923.86	Картометрический	0,1	-
325	427706.12	2228921.03	Картометрический	0,1	-
326	427696.01	2228920.62	Картометрический	0,1	-
327	427680.85	2228924.76	Картометрический	0,1	-
328	427677.90	2228920.69	Картометрический	0,1	-
329	427633.91	2228923.56	Картометрический	0,1	-
330	427614.22	2228922.25	Картометрический	0,1	-
331	427580.04	2228919.74	Картометрический	0,1	-
332	427576.95	2228961.01	Картометрический	0,1	-
333	427606.79	2228961.56	Картометрический	0,1	-
334	427639.99	2228944.65	Картометрический	0,1	-
335	427660.82	2228945.30	Картометрический	0,1	-
336	427673.63	2228962.58	Картометрический	0,1	-
337	427671.81	2228976.11	Картометрический	0,1	-
338	427659.99	2228981.71	Картометрический	0,1	-
339	427614.04	2228974.31	Картометрический	0,1	-
340	427581.65	2228969.74	Картометрический	0,1	-
341	427576.40	2228968.50	Картометрический	0,1	-
342	427576.22	2228970.77	Картометрический	0,1	-
343	427569.93	2229017.24	Картометрический	0,1	-
344	427565.76	2229043.51	Картометрический	0,1	-
345	427566.71	2229055.27	Картометрический	0,1	-
346	427570.03	2229059.76	Картометрический	0,1	-
347	427567.85	2229071.27	Картометрический	0,1	-
348	427554.36	2229073.46	Картометрический	0,1	-
349	427541.26	2229074.24	Картометрический	0,1	-
350	427532.29	2229072.01	Картометрический	0,1	-
351	427531.01	2229069.29	Картометрический	0,1	-
352	427526.83	2229068.21	Картометрический	0,1	-
353	427526.81	2229068.21	Картометрический	0,1	-

Страница 1264/3236, документ 573af594a40d0f29e616b139611b0587 подписан 01.09.2025, опубликован 01.09.2025 в сетевом издании "РАММЕДИА", тел. +7 (496) 463-12-67, ramnews.ru

Раздел 2

Сведения о местоположении границ объекта

Обозначение характерных точек границ	Координаты, м		Метод определения координат характерной точки	Средняя квадратическая погрешность положения характерной точки (Mt), м	Описание обозначения точки на местности (при наличии)
	X	Y			
1	2	3	4	5	6
354	427518.45	2229087.34	Картометрический	0,1	-
355	427516.59	2229118.75	Картометрический	0,1	-
356	427516.36	2229120.26	Картометрический	0,1	-
103	427515.95	2229120.17	Картометрический	0,1	-
357	427687.50	2229014.75	Картометрический	0,1	-
358	427593.50	2229067.75	Картометрический	0,1	-
359	427587.52	2229061.77	Картометрический	0,1	-
360	427616.91	2229053.84	Картометрический	0,1	-
361	427684.82	2229014.50	Картометрический	0,1	-
362	427709.79	2228996.89	Картометрический	0,1	-
363	427740.39	2228984.68	Картометрический	0,1	-
364	427756.72	2228987.13	Картометрический	0,1	-
365	427758.13	2228986.52	Картометрический	0,1	-
366	427758.47	2228987.39	Картометрический	0,1	-
367	427761.70	2228987.88	Картометрический	0,1	-
368	427778.50	2229028.75	Картометрический	0,1	-
369	427775.60	2229045.42	Картометрический	0,1	-
370	427774.26	2229073.50	Картометрический	0,1	-
371	427773.78	2229076.55	Картометрический	0,1	-
372	427766.88	2229076.23	Картометрический	0,1	-
373	427764.73	2229090.12	Картометрический	0,1	-
357	427687.50	2229014.75	Картометрический	0,1	-
374	427844.90	2229952.05	Картометрический	0,1	-
375	427834.93	2229903.05	Картометрический	0,1	-
376	427864.33	2229897.07	Картометрический	0,1	-
377	427874.30	2229946.07	Картометрический	0,1	-
378	427884.26	2229995.06	Картометрический	0,1	-
379	427854.87	2230001.04	Картометрический	0,1	-
374	427844.90	2229952.05	Картометрический	0,1	-
380	427857.74	2230022.35	Картометрический	0,1	-
381	427887.54	2230016.98	Картометрический	0,1	-
382	427895.27	2230065.69	Картометрический	0,1	-
383	427865.01	2230070.91	Картометрический	0,1	-
380	427857.74	2230022.35	Картометрический	0,1	-
384	427607.45	2229017.75	Картометрический	0,1	-
385	427605.63	2229016.33	Картометрический	0,1	-
386	427604.76	2229015.60	Картометрический	0,1	-
387	427601.36	2229012.78	Картометрический	0,1	-
388	427598.60	2229009.65	Картометрический	0,1	-
389	427596.12	2229006.20	Картометрический	0,1	-

Страница 1265/3236, документ 573af594a40d0f29e616b139611b0587 подписан 01.09.2025, опубликован 01.09.2025 в сетевом издании "РАММЕДИА", тел. +7 (496) 463-12-67, ramnews.ru

Раздел 2

Сведения о местоположении границ объекта

Обозначение характерных точек границ	Координаты, м		Метод определения координат характерной точки	Средняя квадратическая погрешность положения характерной точки (Mt), м	Описание обозначения точки на местности (при наличии)
	X	Y			
1	2	3	4	5	6
390	427595.10	2229002.05	Картометрический	0,1	-
391	427595.30	2228997.94	Картометрический	0,1	-
392	427596.21	2228993.56	Картометрический	0,1	-
393	427601.06	2228991.25	Картометрический	0,1	-
394	427623.04	2228983.38	Картометрический	0,1	-
395	427628.42	2228982.02	Картометрический	0,1	-
396	427629.21	2228984.31	Картометрический	0,1	-
397	427635.75	2228982.08	Картометрический	0,1	-
398	427635.99	2228982.61	Картометрический	0,1	-
399	427640.65	2228982.43	Картометрический	0,1	-
400	427640.58	2228981.38	Картометрический	0,1	-
401	427642.45	2228981.15	Картометрический	0,1	-
402	427642.61	2228982.34	Картометрический	0,1	-
403	427648.82	2228982.41	Картометрический	0,1	-
404	427654.13	2228993.68	Картометрический	0,1	-
405	427642.32	2229001.19	Картометрический	0,1	-
406	427641.27	2229001.74	Картометрический	0,1	-
407	427631.98	2229007.57	Картометрический	0,1	-
408	427625.84	2229011.48	Картометрический	0,1	-
409	427610.78	2229021.38	Картометрический	0,1	-
384	427607.45	2229017.75	Картометрический	0,1	-
410	427753.29	2228949.62	Картометрический	0,1	-
411	427771.50	2228948.33	Картометрический	0,1	-
412	427771.62	2228945.62	Картометрический	0,1	-
413	427775.74	2228945.50	Картометрический	0,1	-
414	427775.93	2228948.03	Картометрический	0,1	-
415	427798.62	2228946.71	Картометрический	0,1	-
416	427802.96	2228964.02	Картометрический	0,1	-
417	427755.44	2228973.87	Картометрический	0,1	-
410	427753.29	2228949.62	Картометрический	0,1	-
418	427556.84	2229120.99	Картометрический	0,1	-
419	427566.22	2229079.89	Картометрический	0,1	-
420	427558.42	2229121.02	Картометрический	0,1	-
418	427556.84	2229120.99	Картометрический	0,1	-

Страница 1266/3236, документ 573af594a40d0f29e616b139611b0587
подписан 01.09.2025, опубликован 01.09.2025 в сетевом
издании "РАММЕДИА", тел. +7 (496) 463-12-67, ramnews.ru

Раздел 2

Сведения о местоположении границ объекта

3. Сведения о характерных точках части (частей) границы объекта

Обозначение характерных точек границ	Координаты, м		Метод определения координат характерной точки	Средняя квадратическая погрешность положения характерной точки (Mt), м	Описание обозначения точки на местности (при наличии)
	X	Y			
1	2	3	4	5	6
-	-	-	-	-	-

Страница 1267/3236, документ 573af594a40d0f29e616b139611b0587
подписан 01.09.2025, опубликован 01.09.2025 в сетевом
издании "РАММЕДИА", тел. +7 (496) 463-12-67, ramnews.ru

Раздел 3

Сведения о местоположении измененных (уточненных) границ объекта

1. Система координат -

2. Сведения о характерных точках границ объекта

Обозначение характерных точек границ	Существующие координаты, м		Измененные (уточненные) координаты, м		Метод определения координат характерной точки	Средняя квадратическая погрешность положения характерной точки (Mt), м	Описание обозначения точки на местности (при наличии)
	X	Y	X	Y			
1	2	3	4	5	6	7	8
-	-	-	-	-	-	-	

3. Сведения о характерных точках части (частей) границы объекта

Обозначение характерных точек границ	Существующие координаты, м		Измененные (уточненные) координаты, м		Метод определения координат характерной точки	Средняя квадратическая погрешность положения характерной точки (Mt), м	Описание обозначения точки на местности (при наличии)
	X	Y	X	Y			
1	2	3	4	5	6	7	8
-	-	-	-	-	-	-	

Страница 1268/3236, документ 573af594a40d0f29e616b139611b0587
подписан 01.09.2025, опубликован 01.09.2025 в сетевом
издании "РАММЕДИА", тел. +7 (496) 463-12-67, ramnews.ru

ГРАФИЧЕСКОЕ ОПИСАНИЕ
местоположения границ населенных пунктов, территориальных зон, особо охраняемых природных территорий, зон с особыми условиями использования территории

д. Владимировка

(наименование объекта, местоположение границ которого описано (далее - объект))

Раздел 1

Сведения об объекте

№ п/п	Характеристики объекта	Описание характеристик
1	2	3
1.	Местоположение объекта	Московская область, Раменский муниципальный округ
2.	Площадь объекта +/- величина погрешности определения площади (Р +/- Дельта Р)	466122 кв. м ± 239 кв. м
3.	Иные характеристики объекта	

Страница 1269/3236, документ 573af594a40d0f29e616b139611b0587 подписан 01.09.2025, опубликован 01.09.2025 в сетевом издании "РАММЕДИА", тел. +7 (496) 463-12-67, ramnews.ru

Раздел 2

Сведения о местоположении границ объекта

1. Система координат МСК-50, зона 2

2. Сведения о характерных точках границ объекта

Обозначение характерных точек границ	Координаты, м		Метод определения координат характерной точки	Средняя квадратическая погрешность положения характерной точки (Mt), м	Описание обозначения точки на местности (при наличии)
	X	Y			
1	2	3	4	5	6
1	423464.19	2243369.21	Картометрический	0,1	-
2	423556.63	2243357.01	Картометрический	0,1	-
3	423620.79	2243348.55	Картометрический	0,1	-
4	423942.17	2243305.36	Картометрический	0,1	-
5	423941.47	2243249.44	Картометрический	0,1	-
6	423970.54	2243196.49	Картометрический	0,1	-
7	423958.13	2243147.59	Картометрический	0,1	-
8	423969.60	2243147.83	Картометрический	0,1	-
9	423990.03	2243148.43	Картометрический	0,1	-
10	423997.93	2243148.72	Картометрический	0,1	-
11	424007.14	2243149.60	Картометрический	0,1	-
12	424007.17	2243149.60	Картометрический	0,1	-
13	424012.50	2243150.09	Картометрический	0,1	-
14	424017.94	2243151.03	Картометрический	0,1	-
15	424024.65	2243152.59	Картометрический	0,1	-
16	424031.80	2243154.52	Картометрический	0,1	-
17	424042.00	2243157.76	Картометрический	0,1	-
18	424042.47	2243157.90	Картометрический	0,1	-
19	424050.99	2243160.16	Картометрический	0,1	-
20	424052.12	2243160.40	Картометрический	0,1	-
21	424057.85	2243161.23	Картометрический	0,1	-
22	424058.15	2243161.26	Картометрический	0,1	-
23	424062.75	2243161.79	Картометрический	0,1	-
24	424063.73	2243161.86	Картометрический	0,1	-
25	424068.71	2243161.93	Картометрический	0,1	-
26	424069.39	2243161.92	Картометрический	0,1	-
27	424075.05	2243161.62	Картометрический	0,1	-
28	424075.71	2243161.56	Картометрический	0,1	-
29	424085.13	2243160.43	Картометрический	0,1	-
30	424085.44	2243160.39	Картометрический	0,1	-
31	424091.84	2243159.42	Картометрический	0,1	-
32	424098.41	2243158.43	Картометрический	0,1	-
33	424098.80	2243158.36	Картометрический	0,1	-
34	424120.71	2243154.16	Картометрический	0,1	-
35	424144.59	2243150.10	Картометрический	0,1	-

Страница 1270/3236, документ 573af594a40d0f29e616b139611b0587 подписан 01.09.2025, опубликован 01.09.2025 в сетевом издании "РАММЕДИА", тел. +7 (496) 463-12-67, ramnews.ru

Раздел 2

Сведения о местоположении границ объекта

Обозначение характерных точек границ	Координаты, м		Метод определения координат характерной точки	Средняя квадратическая погрешность положения характерной точки (Mt), м	Описание обозначения точки на местности (при наличии)
	X	Y			
1	2	3	4	5	6
36	424144.79	2243150.07	Картометрический	0,1	-
37	424173.14	2243144.64	Картометрический	0,1	-
38	424189.80	2243141.47	Картометрический	0,1	-
39	424189.82	2243141.47	Картометрический	0,1	-
40	424217.19	2243136.19	Картометрический	0,1	-
41	424233.93	2243132.97	Картометрический	0,1	-
42	424234.03	2243132.95	Картометрический	0,1	-
43	424252.07	2243129.28	Картометрический	0,1	-
44	424252.21	2243129.25	Картометрический	0,1	-
45	424271.81	2243124.98	Картометрический	0,1	-
46	424291.77	2243120.70	Картометрический	0,1	-
47	424292.18	2243120.60	Картометрический	0,1	-
48	424306.29	2243116.95	Картометрический	0,1	-
49	424318.05	2243114.06	Картометрический	0,1	-
50	424318.50	2243113.94	Картометрический	0,1	-
51	424326.60	2243111.54	Картометрический	0,1	-
52	424326.93	2243111.44	Картометрический	0,1	-
53	424333.04	2243109.40	Картометрический	0,1	-
54	424333.50	2243109.24	Картометрический	0,1	-
55	424336.39	2243108.11	Картометрический	0,1	-
56	424324.29	2243098.18	Картометрический	0,1	-
57	424324.15	2243098.06	Картометрический	0,1	-
58	424319.15	2243093.79	Картометрический	0,1	-
59	424324.18	2243098.56	Картометрический	0,1	-
60	424135.41	2243133.68	Картометрический	0,1	-
61	424134.54	2243131.52	Картометрический	0,1	-
62	424117.26	2243134.46	Картометрический	0,1	-
63	424117.05	2243134.50	Картометрический	0,1	-
64	424095.22	2243138.68	Картометрический	0,1	-
65	424083.32	2243140.48	Картометрический	0,1	-
66	424082.60	2243140.59	Картометрический	0,1	-
67	424073.65	2243141.66	Картометрический	0,1	-
68	424068.67	2243141.93	Картометрический	0,1	-
69	424064.53	2243141.87	Картометрический	0,1	-
70	424060.57	2243141.41	Картометрический	0,1	-
71	424055.56	2243140.69	Картометрический	0,1	-
72	424047.84	2243138.64	Картометрический	0,1	-
73	424037.67	2243135.39	Картометрический	0,1	-
74	424037.23	2243135.27	Картометрический	0,1	-
75	424029.69	2243133.23	Картометрический	0,1	-

Страница 1271/3236, документ 573af594a40d0f29e616b139611b0587 подписан 01.09.2025, опубликован 01.09.2025 в сетевом издании "РАММЕДИА", тел. +7 (496) 463-12-67, ramnews.ru

Раздел 2

Сведения о местоположении границ объекта

Обозначение характерных точек границ	Координаты, м		Метод определения координат характерной точки	Средняя квадратическая погрешность положения характерной точки (Mt), м	Описание обозначения точки на местности (при наличии)
	X	Y			
1	2	3	4	5	6
76	424029.34	2243133.14	Картометрический	0,1	-
77	424022.18	2243131.48	Картометрический	0,1	-
78	424021.63	2243131.37	Картометрический	0,1	-
79	424015.52	2243130.32	Картометрический	0,1	-
80	424014.73	2243130.21	Картометрический	0,1	-
81	424009.02	2243129.68	Картометрический	0,1	-
82	423999.53	2243128.78	Картометрический	0,1	-
83	423998.95	2243128.74	Картометрический	0,1	-
84	423990.73	2243128.44	Картометрический	0,1	-
85	423990.66	2243128.44	Картометрический	0,1	-
86	423970.15	2243127.84	Картометрический	0,1	-
87	423970.07	2243127.83	Картометрический	0,1	-
88	423948.95	2243127.38	Картометрический	0,1	-
89	423945.23	2243127.37	Картометрический	0,1	-
90	423945.10	2243132.00	Картометрический	0,1	-
91	423779.15	2243129.32	Картометрический	0,1	-
92	423737.97	2243141.43	Картометрический	0,1	-
93	423732.45	2243144.70	Картометрический	0,1	-
94	423724.29	2243149.10	Картометрический	0,1	-
95	423716.81	2243152.74	Картометрический	0,1	-
96	423711.64	2243154.82	Картометрический	0,1	-
97	423706.33	2243156.30	Картометрический	0,1	-
98	423699.11	2243157.14	Картометрический	0,1	-
99	423692.53	2243157.32	Картометрический	0,1	-
100	423687.49	2243157.32	Картометрический	0,1	-
101	423684.39	2243157.19	Картометрический	0,1	-
102	423671.20	2243161.06	Картометрический	0,1	-
103	423526.21	2243140.14	Картометрический	0,1	-
104	423527.00	2243136.44	Картометрический	0,1	-
105	423524.26	2243136.15	Картометрический	0,1	-
106	423509.65	2243134.30	Картометрический	0,1	-
107	423508.58	2243134.13	Картометрический	0,1	-
108	423509.31	2243127.73	Картометрический	0,1	-
109	423526.82	2243081.21	Картометрический	0,1	-
110	423526.39	2243081.14	Картометрический	0,1	-
111	423531.14	2243070.70	Картометрический	0,1	-
112	423555.76	2242991.31	Картометрический	0,1	-
113	423547.32	2242986.75	Картометрический	0,1	-
114	423528.65	2242980.25	Картометрический	0,1	-
115	423509.00	2242967.79	Картометрический	0,1	-

Страница 1272/3236, документ 573af594a40d0f29e616b139611b0587 подписан 01.09.2025, опубликован 01.09.2025 в сетевом издании "РАММЕДИА", тел. +7 (496) 463-12-67, ramnews.ru

Раздел 2

Сведения о местоположении границ объекта

Обозначение характерных точек границ	Координаты, м		Метод определения координат характерной точки	Средняя квадратическая погрешность положения характерной точки (Mt), м	Описание обозначения точки на местности (при наличии)
	X	Y			
1	2	3	4	5	6
116	423500.52	2242964.52	Картометрический	0,1	-
117	423459.36	2242948.64	Картометрический	0,1	-
118	423412.36	2242934.97	Картометрический	0,1	-
119	423373.39	2242920.10	Картометрический	0,1	-
120	423175.18	2242862.93	Картометрический	0,1	-
121	422958.79	2242807.45	Картометрический	0,1	-
122	422897.45	2242799.04	Картометрический	0,1	-
123	422887.45	2242804.05	Картометрический	0,1	-
124	422866.53	2242947.13	Картометрический	0,1	-
125	422865.88	2242947.98	Картометрический	0,1	-
126	422833.56	2242943.04	Картометрический	0,1	-
127	422799.07	2242939.75	Картометрический	0,1	-
128	422771.49	2242941.85	Картометрический	0,1	-
129	422743.09	2242953.91	Картометрический	0,1	-
130	422709.29	2242975.48	Картометрический	0,1	-
131	422678.91	2242992.71	Картометрический	0,1	-
132	422672.16	2242996.54	Картометрический	0,1	-
133	422655.53	2243003.76	Картометрический	0,1	-
134	422631.90	2243010.88	Картометрический	0,1	-
135	422620.52	2243010.86	Картометрический	0,1	-
136	422606.24	2243006.76	Картометрический	0,1	-
137	422603.56	2243016.40	Картометрический	0,1	-
138	422604.96	2243028.93	Картометрический	0,1	-
139	422600.70	2243035.82	Картометрический	0,1	-
140	422453.20	2243157.07	Картометрический	0,1	-
141	422458.97	2243165.11	Картометрический	0,1	-
142	422451.89	2243175.22	Картометрический	0,1	-
143	422455.63	2243177.72	Картометрический	0,1	-
144	422461.85	2243181.87	Картометрический	0,1	-
145	422476.01	2243185.15	Картометрический	0,1	-
146	422508.07	2243189.47	Картометрический	0,1	-
147	422533.73	2243193.78	Картометрический	0,1	-
148	422563.63	2243204.49	Картометрический	0,1	-
149	422673.66	2243238.80	Картометрический	0,1	-
150	422729.59	2243259.68	Картометрический	0,1	-
151	422765.51	2243273.08	Картометрический	0,1	-
152	422886.80	2243303.07	Картометрический	0,1	-
153	422895.48	2243285.88	Картометрический	0,1	-
154	422913.57	2243268.70	Картометрический	0,1	-
155	422957.99	2243269.14	Картометрический	0,1	-

Страница 1273/3236, документ 573af594a40d0f29e616b139611b0587 подписан 01.09.2025, опубликован 01.09.2025 в сетевом издании "РАММЕДИА", тел. +7 (496) 463-12-67, ramnews.ru

Раздел 2

Сведения о местоположении границ объекта

Обозначение характерных точек границ	Координаты, м		Метод определения координат характерной точки	Средняя квадратическая погрешность положения характерной точки (Mt), м	Описание обозначения точки на местности (при наличии)
	X	Y			
1	2	3	4	5	6
156	422995.41	2243272.41	Картометрический	0,1	-
157	423060.63	2243281.20	Картометрический	0,1	-
158	423269.02	2243312.33	Картометрический	0,1	-
159	423314.02	2243319.77	Картометрический	0,1	-
160	423325.79	2243321.72	Картометрический	0,1	-
161	423407.05	2243334.89	Картометрический	0,1	-
162	423439.14	2243347.72	Картометрический	0,1	-
1	423464.19	2243369.21	Картометрический	0,1	-

3. Сведения о характерных точках части (частей) границы объекта

Обозначение характерных точек границ	Координаты, м		Метод определения координат характерной точки	Средняя квадратическая погрешность положения характерной точки (Mt), м	Описание обозначения точки на местности (при наличии)
	X	Y			
1	2	3	4	5	6
-	-	-	-	-	-

Страница 1274/3236, документ 573af594a40d0f29e616b139611b0587 подписан 01.09.2025, опубликован 01.09.2025 в сетевом издании "РАММЕДИА", тел. +7 (496) 463-12-67, ramnews.ru

Раздел 3

Сведения о местоположении измененных (уточненных) границ объекта

1. Система координат -

2. Сведения о характерных точках границ объекта

Обозначение характерных точек границ	Существующие координаты, м		Измененные (уточненные) координаты, м		Метод определения координат характерной точки	Средняя квадратическая погрешность положения характерной точки (Mt), м	Описание обозначения точки на местности (при наличии)
	X	Y	X	Y			
1	2	3	4	5	6	7	8
-	-	-	-	-	-	-	

3. Сведения о характерных точках части (частей) границы объекта

Обозначение характерных точек границ	Существующие координаты, м		Измененные (уточненные) координаты, м		Метод определения координат характерной точки	Средняя квадратическая погрешность положения характерной точки (Mt), м	Описание обозначения точки на местности (при наличии)
	X	Y	X	Y			
1	2	3	4	5	6	7	8
-	-	-	-	-	-	-	

Страница 1275/3236, документ 573af594a40d0f29e616b139611b0587
подписан 01.09.2025, опубликован 01.09.2025 в сетевом
издании "РАММЕДИА", тел. +7 (496) 463-12-67, ramnews.ru

ГРАФИЧЕСКОЕ ОПИСАНИЕ
местоположения границ населенных пунктов, территориальных зон, особо охраняемых природных территорий, зон с особыми условиями использования территории

д. Власово

(наименование объекта, местоположение границ которого описано (далее - объект))

Раздел 1

Сведения об объекте

№ п/п	Характеристики объекта	Описание характеристик
1	2	3
1.	Местоположение объекта	Московская область, Раменский муниципальный округ
2.	Площадь объекта +/- величина погрешности определения площади (Р +/- Дельта Р)	418105 кв. м ± 226 кв. м
3.	Иные характеристики объекта	

Страница 1276/3236, документ 573af594a40d0f29e616b139611b0587 подписан 01.09.2025, опубликован 01.09.2025 в сетевом издании "РАММЕДИА", тел. +7 (496) 463-12-67, ramnews.ru

Раздел 2

Сведения о местоположении границ объекта

1. Система координат МСК-50, зона 2

2. Сведения о характерных точках границ объекта

Обозначение характерных точек границ	Координаты, м		Метод определения координат характерной точки	Средняя квадратическая погрешность положения характерной точки (Mt), м	Описание обозначения точки на местности (при наличии)
	X	Y			
1	2	3	4	5	6
1	459272.85	2230207.93	Картометрический	0,1	-
2	459272.93	2230208.44	Картометрический	0,1	-
3	459272.54	2230208.55	Картометрический	0,1	-
4	459263.23	2230211.37	Картометрический	0,1	-
5	459258.87	2230212.69	Картометрический	0,1	-
6	459253.52	2230214.32	Картометрический	0,1	-
7	459253.15	2230211.43	Картометрический	0,1	-
8	459251.68	2230203.83	Картометрический	0,1	-
9	459249.55	2230193.42	Картометрический	0,1	-
10	459247.41	2230185.97	Картометрический	0,1	-
11	459246.28	2230185.94	Картометрический	0,1	-
12	459163.94	2230193.28	Картометрический	0,1	-
13	458813.57	2230174.85	Картометрический	0,1	-
14	458814.10	2230164.86	Картометрический	0,1	-
15	458813.05	2230157.99	Картометрический	0,1	-
16	458811.62	2230148.67	Картометрический	0,1	-
17	458808.52	2230128.47	Картометрический	0,1	-
18	458805.42	2230108.26	Картометрический	0,1	-
19	458803.02	2230092.63	Картометрический	0,1	-
20	458801.49	2230088.72	Картометрический	0,1	-
21	458794.79	2230071.60	Картометрический	0,1	-
22	458788.09	2230054.48	Картометрический	0,1	-
23	458808.50	2230036.96	Картометрический	0,1	-
24	458813.04	2230033.06	Картометрический	0,1	-
25	458811.09	2230024.19	Картометрический	0,1	-
26	458808.04	2230002.36	Картометрический	0,1	-
27	458805.05	2229980.98	Картометрический	0,1	-
28	458800.29	2229946.93	Картометрический	0,1	-
29	458800.12	2229945.72	Картометрический	0,1	-
30	458798.87	2229936.78	Картометрический	0,1	-
31	458797.47	2229926.77	Картометрический	0,1	-
32	458794.59	2229902.23	Картометрический	0,1	-
33	458790.12	2229864.22	Картометрический	0,1	-
34	458788.66	2229854.93	Картометрический	0,1	-
35	458780.59	2229800.59	Картометрический	0,1	-

Страница 1277/3236, документ 573af594a40d0f29e616b139611b0587 подписан 01.09.2025, опубликован 01.09.2025 в сетевом издании "РАММЕДИА", тел. +7 (496) 463-12-67, ramnews.ru

Раздел 2

Сведения о местоположении границ объекта

Обозначение характерных точек границ	Координаты, м		Метод определения координат характерной точки	Средняя квадратическая погрешность положения характерной точки (Mt), м	Описание обозначения точки на местности (при наличии)
	X	Y			
1	2	3	4	5	6
36	458778.36	2229784.50	Картометрический	0,1	-
37	458774.59	2229757.37	Картометрический	0,1	-
38	458787.68	2229740.37	Картометрический	0,1	-
39	458798.54	2229726.26	Картометрический	0,1	-
40	458808.60	2229713.18	Картометрический	0,1	-
41	458824.44	2229692.61	Картометрический	0,1	-
42	458826.19	2229690.33	Картометрический	0,1	-
43	458828.67	2229687.98	Картометрический	0,1	-
44	458833.68	2229683.23	Картометрический	0,1	-
45	458859.92	2229658.37	Картометрический	0,1	-
46	458865.84	2229652.77	Картометрический	0,1	-
47	458894.01	2229640.41	Картометрический	0,1	-
48	458917.44	2229630.15	Картометрический	0,1	-
49	458924.90	2229622.99	Картометрический	0,1	-
50	458917.66	2229596.63	Картометрический	0,1	-
51	458873.21	2229460.48	Картометрический	0,1	-
52	458876.38	2229459.50	Картометрический	0,1	-
53	458856.65	2229405.27	Картометрический	0,1	-
54	458889.04	2229392.75	Картометрический	0,1	-
55	458890.31	2229392.21	Картометрический	0,1	-
56	459012.74	2229336.97	Картометрический	0,1	-
57	459026.27	2229332.35	Картометрический	0,1	-
58	459024.31	2229327.34	Картометрический	0,1	-
59	458990.52	2229243.74	Картометрический	0,1	-
60	458975.95	2229209.24	Картометрический	0,1	-
61	458975.07	2229210.03	Картометрический	0,1	-
62	458907.25	2229270.39	Картометрический	0,1	-
63	458871.75	2229290.22	Картометрический	0,1	-
64	458877.09	2229260.41	Картометрический	0,1	-
65	458841.98	2229277.51	Картометрический	0,1	-
66	458836.33	2229258.65	Картометрический	0,1	-
67	458800.42	2229275.03	Картометрический	0,1	-
68	458804.81	2229184.94	Картометрический	0,1	-
69	458809.11	2229166.44	Картометрический	0,1	-
70	458794.09	2229113.67	Картометрический	0,1	-
71	458843.93	2229049.13	Картометрический	0,1	-
72	458848.30	2229043.45	Картометрический	0,1	-
73	458886.48	2229022.83	Картометрический	0,1	-
74	458871.06	2228991.42	Картометрический	0,1	-
75	458887.27	2229001.74	Картометрический	0,1	-

Страница 1278/3236, документ 573af594a40d0f29e616b139611b0587 подписан 01.09.2025, опубликован 01.09.2025 в сетевом издании "РАММЕДИА", тел. +7 (496) 463-12-67, ramnews.ru

Раздел 2

Сведения о местоположении границ объекта

Обозначение характерных точек границ	Координаты, м		Метод определения координат характерной точки	Средняя квадратическая погрешность положения характерной точки (Mt), м	Описание обозначения точки на местности (при наличии)
	X	Y			
1	2	3	4	5	6
76	458903.47	2229012.05	Картометрический	0,1	-
77	458925.98	2229057.89	Картометрический	0,1	-
78	458957.25	2229122.51	Картометрический	0,1	-
79	458957.30	2229122.61	Картометрический	0,1	-
80	458994.30	2229201.25	Картометрический	0,1	-
81	458994.46	2229201.62	Картометрический	0,1	-
82	459008.98	2229236.03	Картометрический	0,1	-
83	459009.04	2229236.18	Картометрический	0,1	-
84	459042.87	2229319.90	Картометрический	0,1	-
85	459042.91	2229320.00	Картометрический	0,1	-
86	459055.44	2229351.99	Картометрический	0,1	-
87	459055.49	2229352.13	Картометрический	0,1	-
88	459061.31	2229367.68	Картометрический	0,1	-
89	459067.00	2229383.04	Картометрический	0,1	-
90	459067.07	2229383.22	Картометрический	0,1	-
91	459072.67	2229399.29	Картометрический	0,1	-
92	459072.77	2229399.59	Картометрический	0,1	-
93	459077.93	2229416.02	Картометрический	0,1	-
94	459078.00	2229416.26	Картометрический	0,1	-
95	459082.05	2229430.41	Картометрический	0,1	-
96	459082.09	2229430.54	Картометрический	0,1	-
97	459085.37	2229442.57	Картометрический	0,1	-
98	459086.33	2229445.73	Картометрический	0,1	-
99	459091.12	2229452.07	Картометрический	0,1	-
100	459150.89	2229436.22	Картометрический	0,1	-
101	459185.17	2229428.49	Картометрический	0,1	-
102	459192.97	2229451.02	Картометрический	0,1	-
103	459248.98	2229503.24	Картометрический	0,1	-
104	459376.64	2230047.60	Картометрический	0,1	-
105	459388.81	2230186.33	Картометрический	0,1	-
106	459374.06	2230184.92	Картометрический	0,1	-
107	459342.04	2230184.56	Картометрический	0,1	-
108	459315.36	2230184.35	Картометрический	0,1	-
109	459289.00	2230184.27	Картометрический	0,1	-
110	459283.08	2230184.58	Картометрический	0,1	-
111	459276.81	2230185.32	Картометрический	0,1	-
112	459270.88	2230186.46	Картометрический	0,1	-
113	459270.59	2230185.35	Картометрический	0,1	-
114	459268.11	2230185.60	Картометрический	0,1	-
115	459261.66	2230186.25	Картометрический	0,1	-

Страница 1279/3236, документ 573af594a40d0f29e616b139611b0587 подписан 01.09.2025, опубликован 01.09.2025 в сетевом издании "РАММЕДИА", тел. +7 (496) 463-12-67, ramnews.ru

Раздел 2

Сведения о местоположении границ объекта

Обозначение характерных точек границ	Координаты, м		Метод определения координат характерной точки	Средняя квадратическая погрешность положения характерной точки (Mt), м	Описание обозначения точки на местности (при наличии)
	X	Y			
1	2	3	4	5	6
116	459265.94	2230206.16	Картометрический	0,1	-
117	459272.34	2230205.32	Картометрический	0,1	-
1	459272.85	2230207.93	Картометрический	0,1	-

3. Сведения о характерных точках части (частей) границы объекта

Обозначение характерных точек границ	Координаты, м		Метод определения координат характерной точки	Средняя квадратическая погрешность положения характерной точки (Mt), м	Описание обозначения точки на местности (при наличии)
	X	Y			
1	2	3	4	5	6
-	-	-	-	-	-

Страница 1280/3236, документ 573af594a40d0f29e616b139611b0587 подписан 01.09.2025, опубликован 01.09.2025 в сетевом издании "РАММЕДИА", тел. +7 (496) 463-12-67, ramnews.ru

Раздел 3

Сведения о местоположении измененных (уточненных) границ объекта

1. Система координат -

2. Сведения о характерных точках границ объекта

Обозначение характерных точек границ	Существующие координаты, м		Измененные (уточненные) координаты, м		Метод определения координат характерной точки	Средняя квадратическая погрешность положения характерной точки (Mt), м	Описание обозначения точки на местности (при наличии)
	X	Y	X	Y			
1	2	3	4	5	6	7	8
-	-	-	-	-	-	-	

3. Сведения о характерных точках части (частей) границы объекта

Обозначение характерных точек границ	Существующие координаты, м		Измененные (уточненные) координаты, м		Метод определения координат характерной точки	Средняя квадратическая погрешность положения характерной точки (Mt), м	Описание обозначения точки на местности (при наличии)
	X	Y	X	Y			
1	2	3	4	5	6	7	8
-	-	-	-	-	-	-	

Страница 1281/3236, документ 573af594a40d0f29e616b139611b0587
подписан 01.09.2025, опубликован 01.09.2025 в сетевом
издании "РАММЕДИА", тел. +7 (496) 463-12-67, ramnews.ru

ГРАФИЧЕСКОЕ ОПИСАНИЕ
местоположения границ населенных пунктов, территориальных зон, особо охраняемых природных территорий, зон с особыми условиями использования территории

д. Воловое

(наименование объекта, местоположение границ которого описано (далее - объект))

Раздел 1

Сведения об объекте

№ п/п	Характеристики объекта	Описание характеристик
1	2	3
1.	Местоположение объекта	Московская область, Раменский муниципальный округ
2.	Площадь объекта +/- величина погрешности определения площади (Р +/- Дельта Р)	195339 кв. м ± 155 кв. м
3.	Иные характеристики объекта	

Страница 1282/3236, документ 573af594a40d0f29e616b139611b0587 подписан 01.09.2025, опубликован 01.09.2025 в сетевом издании "РАММЕДИА", тел. +7 (496) 463-12-67, ramnews.ru

Раздел 2

Сведения о местоположении границ объекта

1. Система координат МСК-50, зона 2

2. Сведения о характерных точках границ объекта

Обозначение характерных точек границ	Координаты, м		Метод определения координат характерной точки	Средняя квадратическая погрешность положения характерной точки (Mt), м	Описание обозначения точки на местности (при наличии)
	X	Y			
1	2	3	4	5	6
1	420578.79	2224198.97	Картометрический	0,1	-
2	420600.88	2224171.25	Картометрический	0,1	-
3	420631.99	2224095.61	Картометрический	0,1	-
4	420629.54	2224038.17	Картометрический	0,1	-
5	420672.26	2223845.08	Картометрический	0,1	-
6	420628.03	2223807.14	Картометрический	0,1	-
7	420653.74	2223742.72	Картометрический	0,1	-
8	420703.50	2223728.48	Картометрический	0,1	-
9	420747.28	2223700.89	Картометрический	0,1	-
10	420786.35	2223630.50	Картометрический	0,1	-
11	420769.03	2223538.01	Картометрический	0,1	-
12	420665.01	2223400.64	Картометрический	0,1	-
13	420577.62	2223416.29	Картометрический	0,1	-
14	420550.45	2223452.38	Картометрический	0,1	-
15	420529.71	2223489.34	Картометрический	0,1	-
16	420514.53	2223524.04	Картометрический	0,1	-
17	420474.04	2223616.56	Картометрический	0,1	-
18	420420.79	2223743.79	Картометрический	0,1	-
19	420415.73	2223758.14	Картометрический	0,1	-
20	420403.91	2223786.66	Картометрический	0,1	-
21	420379.40	2223856.28	Картометрический	0,1	-
22	420369.29	2223901.43	Картометрический	0,1	-
23	420335.26	2224086.25	Картометрический	0,1	-
24	420343.40	2224087.49	Картометрический	0,1	-
25	420383.13	2224101.65	Картометрический	0,1	-
26	420393.38	2224120.31	Картометрический	0,1	-
27	420404.53	2224133.19	Картометрический	0,1	-
28	420445.13	2224129.15	Картометрический	0,1	-
29	420496.44	2224140.20	Картометрический	0,1	-
30	420510.06	2224179.73	Картометрический	0,1	-
1	420578.79	2224198.97	Картометрический	0,1	-

Страница 1283/3236, документ 573af594a40d0f29e616b139611b0587
подписан 01.09.2025, опубликован 01.09.2025 в сетевом
издании "РАММЕДИА", тел. +7 (496) 463-12-67, ramnews.ru

Раздел 2

Сведения о местоположении границ объекта

3. Сведения о характерных точках части (частей) границы объекта

Обозначение характерных точек границ	Координаты, м		Метод определения координат характерной точки	Средняя квадратическая погрешность положения характерной точки (Mt), м	Описание обозначения точки на местности (при наличии)
	X	Y			
1	2	3	4	5	6
-	-	-	-	-	-

Страница 1284/3236, документ 573af594a40d0f29e616b139611b0587 подписан 01.09.2025, опубликован 01.09.2025 в сетевом издании "РАММЕДИА", тел. +7 (496) 463-12-67, ramnews.ru

Раздел 3

Сведения о местоположении измененных (уточненных) границ объекта

1. Система координат -

2. Сведения о характерных точках границ объекта

Обозначение характерных точек границ	Существующие координаты, м		Измененные (уточненные) координаты, м		Метод определения координат характерной точки	Средняя квадратическая погрешность положения характерной точки (Mt), м	Описание обозначения точки на местности (при наличии)
	X	Y	X	Y			
1	2	3	4	5	6	7	8
-	-	-	-	-	-	-	

3. Сведения о характерных точках части (частей) границы объекта

Обозначение характерных точек границ	Существующие координаты, м		Измененные (уточненные) координаты, м		Метод определения координат характерной точки	Средняя квадратическая погрешность положения характерной точки (Mt), м	Описание обозначения точки на местности (при наличии)
	X	Y	X	Y			
1	2	3	4	5	6	7	8
-	-	-	-	-	-	-	

Страница 1285/3236, документ 573af594a40d0f29e616b139611b0587
подписан 01.09.2025, опубликован 01.09.2025 в сетевом
издании "РАММЕДИА", тел. +7 (496) 463-12-67, ramnews.ru

ГРАФИЧЕСКОЕ ОПИСАНИЕ
местоположения границ населенных пунктов, территориальных зон, особо охраняемых природных территорий, зон с особыми условиями использования территории

д. Володино

(наименование объекта, местоположение границ которого описано (далее - объект))

Раздел 1

Сведения об объекте

№ п/п	Характеристики объекта	Описание характеристик
1	2	3
1.	Местоположение объекта	Московская область, Раменский муниципальный округ
2.	Площадь объекта +/- величина погрешности определения площади (Р +/- Дельта Р)	934050 кв. м ± 338 кв. м
3.	Иные характеристики объекта	

Страница 1286/3236, документ 573af594a40d0f29e616b139611b0587 подписан 01.09.2025, опубликован 01.09.2025 в сетевом издании "РАММЕДИА", тел. +7 (496) 463-12-67, ramnews.ru

Раздел 2

Сведения о местоположении границ объекта

1. Система координат МСК-50, зона 2

2. Сведения о характерных точках границ объекта

Обозначение характерных точек границ	Координаты, м		Метод определения координат характерной точки	Средняя квадратическая погрешность положения характерной точки (Mt), м	Описание обозначения точки на местности (при наличии)
	X	Y			
1	2	3	4	5	6
1	450338.73	2252074.98	Картометрический	0,1	-
2	450370.53	2252147.07	Картометрический	0,1	-
3	450388.32	2252187.37	Картометрический	0,1	-
4	450484.77	2252142.85	Картометрический	0,1	-
5	450610.61	2252072.93	Картометрический	0,1	-
6	450636.92	2252056.11	Картометрический	0,1	-
7	450646.43	2252051.33	Картометрический	0,1	-
8	450660.99	2252044.74	Картометрический	0,1	-
9	450700.49	2252027.04	Картометрический	0,1	-
10	450724.42	2252013.69	Картометрический	0,1	-
11	450745.40	2252002.14	Картометрический	0,1	-
12	450748.78	2251987.91	Картометрический	0,1	-
13	450785.37	2251978.14	Картометрический	0,1	-
14	450775.90	2251934.81	Картометрический	0,1	-
15	450747.65	2251805.54	Картометрический	0,1	-
16	450801.91	2251778.99	Картометрический	0,1	-
17	450802.56	2251775.78	Картометрический	0,1	-
18	450816.99	2251724.98	Картометрический	0,1	-
19	450817.56	2251689.00	Картометрический	0,1	-
20	450855.54	2251630.89	Картометрический	0,1	-
21	450926.52	2251641.27	Картометрический	0,1	-
22	450924.62	2251678.37	Картометрический	0,1	-
23	450943.56	2251732.76	Картометрический	0,1	-
24	450962.36	2251749.78	Картометрический	0,1	-
25	451017.48	2251698.40	Картометрический	0,1	-
26	451145.23	2251695.57	Картометрический	0,1	-
27	451292.22	2251708.13	Картометрический	0,1	-
28	451294.04	2251663.53	Картометрический	0,1	-
29	451298.35	2251557.45	Картометрический	0,1	-
30	451305.51	2251389.88	Картометрический	0,1	-
31	451308.38	2251376.50	Картометрический	0,1	-
32	451311.21	2251298.84	Картометрический	0,1	-
33	451312.54	2251259.06	Картометрический	0,1	-
34	451260.42	2250628.74	Картометрический	0,1	-
35	450697.39	2250751.62	Картометрический	0,1	-

Страница 1287/3236, документ 573af594a40d0f29e616b139611b0587 подписан 01.09.2025, опубликован 01.09.2025 в сетевом издании "РАММЕДИА", тел. +7 (496) 463-12-67, ramnews.ru

Раздел 2

Сведения о местоположении границ объекта

Обозначение характерных точек границ	Координаты, м		Метод определения координат характерной точки	Средняя квадратическая погрешность положения характерной точки (Mt), м	Описание обозначения точки на местности (при наличии)
	X	Y			
1	2	3	4	5	6
36	450714.77	2250824.36	Картометрический	0,1	-
37	450727.89	2250901.24	Картометрический	0,1	-
38	450727.92	2250913.38	Картометрический	0,1	-
39	450725.00	2250913.85	Картометрический	0,1	-
40	450614.47	2250930.58	Картометрический	0,1	-
41	450606.71	2250931.76	Картометрический	0,1	-
42	450606.94	2250934.17	Картометрический	0,1	-
43	450611.23	2250945.47	Картометрический	0,1	-
44	450614.43	2250954.10	Картометрический	0,1	-
45	450618.94	2250977.09	Картометрический	0,1	-
46	450617.68	2250984.67	Картометрический	0,1	-
47	450616.17	2250988.07	Картометрический	0,1	-
48	450503.33	2251003.76	Картометрический	0,1	-
49	450502.93	2251008.00	Картометрический	0,1	-
50	450502.85	2251008.85	Картометрический	0,1	-
51	450501.08	2251027.53	Картометрический	0,1	-
52	450500.89	2251029.54	Картометрический	0,1	-
53	450499.89	2251039.31	Картометрический	0,1	-
54	450482.25	2251037.60	Картометрический	0,1	-
55	450480.45	2251055.13	Картометрический	0,1	-
56	450480.13	2251058.24	Картометрический	0,1	-
57	450484.53	2251058.70	Картометрический	0,1	-
58	450481.67	2251086.24	Картометрический	0,1	-
59	450494.94	2251087.27	Картометрический	0,1	-
60	450492.86	2251113.12	Картометрический	0,1	-
61	450490.97	2251138.06	Картометрический	0,1	-
62	450490.26	2251138.00	Картометрический	0,1	-
63	450488.64	2251161.01	Картометрический	0,1	-
64	450487.12	2251160.89	Картометрический	0,1	-
65	450485.79	2251185.85	Картометрический	0,1	-
66	450484.03	2251211.30	Картометрический	0,1	-
67	450483.88	2251213.13	Картометрический	0,1	-
68	450481.98	2251236.19	Картометрический	0,1	-
69	450481.77	2251238.78	Картометрический	0,1	-
70	450479.98	2251265.13	Картометрический	0,1	-
71	450478.37	2251286.21	Картометрический	0,1	-
72	450477.12	2251302.66	Картометрический	0,1	-
73	450476.89	2251311.15	Картометрический	0,1	-
74	450474.58	2251336.12	Картометрический	0,1	-
75	450473.64	2251343.02	Картометрический	0,1	-

Страница 1288/3236, документ 573af594a40d0f29e616b139611b0587 подписан 01.09.2025, опубликован 01.09.2025 в сетевом издании "РАММЕДИА", тел. +7 (496) 463-12-67, ramnews.ru

Раздел 2

Сведения о местоположении границ объекта

Обозначение характерных точек границ	Координаты, м		Метод определения координат характерной точки	Средняя квадратическая погрешность положения характерной точки (Mt), м	Описание обозначения точки на местности (при наличии)
	X	Y			
1	2	3	4	5	6
76	450472.86	2251362.75	Картометрический	0,1	-
77	450470.64	2251386.76	Картометрический	0,1	-
78	450468.41	2251410.49	Картометрический	0,1	-
79	450466.87	2251434.18	Картометрический	0,1	-
80	450445.86	2251430.36	Картометрический	0,1	-
81	450443.76	2251429.64	Картометрический	0,1	-
82	450435.15	2251427.03	Картометрический	0,1	-
83	450260.94	2251407.08	Картометрический	0,1	-
84	450263.25	2251418.99	Картометрический	0,1	-
85	450271.99	2251473.94	Картометрический	0,1	-
86	450275.45	2251496.01	Картометрический	0,1	-
87	450314.07	2251639.37	Картометрический	0,1	-
88	450329.40	2251685.15	Картометрический	0,1	-
89	450341.96	2251724.59	Картометрический	0,1	-
90	450347.51	2251724.05	Картометрический	0,1	-
91	450373.23	2251717.45	Картометрический	0,1	-
92	450406.90	2251715.73	Картометрический	0,1	-
93	450411.99	2251715.73	Картометрический	0,1	-
94	450466.77	2251711.22	Картометрический	0,1	-
95	450474.82	2251710.65	Картометрический	0,1	-
96	450503.04	2251706.46	Картометрический	0,1	-
97	450530.39	2251702.80	Картометрический	0,1	-
98	450545.87	2251700.73	Картометрический	0,1	-
99	450600.17	2251690.86	Картометрический	0,1	-
100	450651.32	2251679.61	Картометрический	0,1	-
101	450662.84	2251678.70	Картометрический	0,1	-
102	450664.74	2251678.83	Картометрический	0,1	-
103	450703.92	2251681.44	Картометрический	0,1	-
104	450700.94	2251699.74	Картометрический	0,1	-
105	450702.43	2251757.25	Картометрический	0,1	-
106	450565.57	2251808.10	Картометрический	0,1	-
107	450378.22	2251865.43	Картометрический	0,1	-
108	450406.16	2251983.71	Картометрический	0,1	-
1	450338.73	2252074.98	Картометрический	0,1	-
109	451565.61	2251516.58	Картометрический	0,1	-
110	451610.20	2251514.01	Картометрический	0,1	-
111	451611.60	2251502.07	Картометрический	0,1	-
112	451622.89	2251498.10	Картометрический	0,1	-
113	451627.32	2251458.81	Картометрический	0,1	-
114	451630.38	2251413.59	Картометрический	0,1	-

Страница 1289/3236, документ 573af594a40d0f29e616b139611b0587
подписан 01.09.2025, опубликован 01.09.2025 в сетевом
издании "РАММЕДИА", тел. +7 (496) 463-12-67, ramnews.ru

Раздел 2

Сведения о местоположении границ объекта

Обозначение характерных точек границ	Координаты, м		Метод определения координат характерной точки	Средняя квадратическая погрешность положения характерной точки (Mt), м	Описание обозначения точки на местности (при наличии)
	X	Y			
1	2	3	4	5	6
115	451632.51	2251385.07	Картометрический	0,1	-
116	451612.63	2251383.71	Картометрический	0,1	-
117	451581.72	2251382.35	Картометрический	0,1	-
118	451565.82	2251505.93	Картометрический	0,1	-
109	451565.61	2251516.58	Картометрический	0,1	-

3. Сведения о характерных точках части (частей) границы объекта

Обозначение характерных точек границ	Координаты, м		Метод определения координат характерной точки	Средняя квадратическая погрешность положения характерной точки (Mt), м	Описание обозначения точки на местности (при наличии)
	X	Y			
1	2	3	4	5	6
-	-	-	-	-	-

Страница 1290/3236, документ 573af594a40d0f29e616b139611b0587 подписан 01.09.2025, опубликован 01.09.2025 в сетевом издании "РАММЕДИА", тел. +7 (496) 463-12-67, ramnews.ru

Раздел 3

Сведения о местоположении измененных (уточненных) границ объекта

1. Система координат -

2. Сведения о характерных точках границ объекта

Обозначение характерных точек границ	Существующие координаты, м		Измененные (уточненные) координаты, м		Метод определения координат характерной точки	Средняя квадратическая погрешность положения характерной точки (Mt), м	Описание обозначения точки на местности (при наличии)
	X	Y	X	Y			
1	2	3	4	5	6	7	8
-	-	-	-	-	-	-	

3. Сведения о характерных точках части (частей) границы объекта

Обозначение характерных точек границ	Существующие координаты, м		Измененные (уточненные) координаты, м		Метод определения координат характерной точки	Средняя квадратическая погрешность положения характерной точки (Mt), м	Описание обозначения точки на местности (при наличии)
	X	Y	X	Y			
1	2	3	4	5	6	7	8
-	-	-	-	-	-	-	

Страница 1291/3236, документ 573af594a40d0f29e616b139611b0587
подписан 01.09.2025, опубликован 01.09.2025 в сетевом
издании "РАММЕДИА", тел. +7 (496) 463-12-67, ramnews.ru

ГРАФИЧЕСКОЕ ОПИСАНИЕ
местоположения границ населенных пунктов, территориальных зон, особо охраняемых природных территорий, зон с особыми условиями использования территории

д. Вороново

(наименование объекта, местоположение границ которого описано (далее - объект))

Раздел 1

Сведения об объекте

№ п/п	Характеристики объекта	Описание характеристик
1	2	3
1.	Местоположение объекта	Московская область, Раменский муниципальный округ
2.	Площадь объекта +/- величина погрешности определения площади (Р +/- Дельта Р)	486870 кв. м ± 244 кв. м
3.	Иные характеристики объекта	

Страница 1292/3236, документ 573af594a40d0f29e616b139611b0587 подписан 01.09.2025, опубликован 01.09.2025 в сетевом издании "РАММЕДИА", тел. +7 (496) 463-12-67, ramnews.ru

Раздел 2

Сведения о местоположении границ объекта

1. Система координат МСК-50, зона 2

2. Сведения о характерных точках границ объекта

Обозначение характерных точек границ	Координаты, м		Метод определения координат характерной точки	Средняя квадратическая погрешность положения характерной точки (Mt), м	Описание обозначения точки на местности (при наличии)
	X	Y			
1	2	3	4	5	6
1	451254.61	2256678.26	Картометрический	0,1	-
2	451227.79	2256667.02	Картометрический	0,1	-
3	451211.02	2256650.49	Картометрический	0,1	-
4	451202.02	2256641.62	Картометрический	0,1	-
5	451177.75	2256617.06	Картометрический	0,1	-
6	451115.83	2256554.73	Картометрический	0,1	-
7	451053.93	2256491.48	Картометрический	0,1	-
8	450980.59	2256418.97	Картометрический	0,1	-
9	450976.70	2256413.56	Картометрический	0,1	-
10	450961.34	2256392.19	Картометрический	0,1	-
11	450945.51	2256370.17	Картометрический	0,1	-
12	450931.45	2256350.59	Картометрический	0,1	-
13	450917.44	2256331.11	Картометрический	0,1	-
14	450903.42	2256311.62	Картометрический	0,1	-
15	450889.42	2256292.11	Картометрический	0,1	-
16	450885.84	2256287.15	Картометрический	0,1	-
17	450875.50	2256272.85	Картометрический	0,1	-
18	450867.25	2256261.29	Картометрический	0,1	-
19	450840.77	2256224.45	Картометрический	0,1	-
20	450821.44	2256197.54	Картометрический	0,1	-
21	450801.04	2256169.18	Картометрический	0,1	-
22	450797.21	2256163.85	Картометрический	0,1	-
23	450776.07	2256140.34	Картометрический	0,1	-
24	450760.76	2256123.34	Картометрический	0,1	-
25	450741.60	2256102.05	Картометрический	0,1	-
26	450719.39	2256077.37	Картометрический	0,1	-
27	450718.47	2256076.34	Картометрический	0,1	-
28	450713.25	2256070.54	Картометрический	0,1	-
29	450711.17	2256060.10	Картометрический	0,1	-
30	450723.33	2256056.22	Картометрический	0,1	-
31	450695.37	2256015.62	Картометрический	0,1	-
32	450713.88	2255993.11	Картометрический	0,1	-
33	450739.01	2255969.30	Картометрический	0,1	-
34	450760.17	2255969.30	Картометрический	0,1	-
35	450786.63	2255965.33	Картометрический	0,1	-

Страница 1293/3236, документ 573af594a40d0f29e616b139611b0587 подписан 01.09.2025, опубликован 01.09.2025 в сетевом издании "РАММЕДИА", тел. +7 (496) 463-12-67, ramnews.ru

Раздел 2

Сведения о местоположении границ объекта

Обозначение характерных точек границ	Координаты, м		Метод определения координат характерной точки	Средняя квадратическая погрешность положения характерной точки (Mt), м	Описание обозначения точки на местности (при наличии)
	X	Y			
1	2	3	4	5	6
36	450795.88	2255961.36	Картометрический	0,1	-
37	450813.07	2255965.33	Картометрический	0,1	-
38	450834.23	2255965.33	Картометрический	0,1	-
39	450858.04	2255964.01	Картометрический	0,1	-
40	450880.52	2255949.44	Картометрический	0,1	-
41	450893.75	2255937.53	Картометрический	0,1	-
42	450918.04	2255919.96	Картометрический	0,1	-
43	450929.95	2255908.05	Картометрический	0,1	-
44	450945.82	2255904.08	Картометрический	0,1	-
45	450966.97	2255889.52	Картометрический	0,1	-
46	450988.14	2255876.29	Картометрический	0,1	-
47	451001.36	2255867.03	Картометрический	0,1	-
48	451009.30	2255848.49	Картометрический	0,1	-
49	451011.94	2255816.72	Картометрический	0,1	-
50	451031.78	2255792.90	Картометрический	0,1	-
51	451038.40	2255780.99	Картометрический	0,1	-
52	451046.32	2255753.19	Картометрический	0,1	-
53	451062.19	2255738.64	Картометрический	0,1	-
54	451091.29	2255730.70	Картометрический	0,1	-
55	451108.48	2255728.06	Картометрический	0,1	-
56	451124.35	2255716.13	Картометрический	0,1	-
57	451145.51	2255708.20	Картометрический	0,1	-
58	451168.00	2255706.87	Картометрический	0,1	-
59	451183.86	2255702.91	Картометрический	0,1	-
60	451206.35	2255691.00	Картометрический	0,1	-
61	451256.34	2255697.29	Картометрический	0,1	-
62	451404.47	2255766.13	Картометрический	0,1	-
63	451420.19	2255772.00	Картометрический	0,1	-
64	451402.26	2255909.23	Картометрический	0,1	-
65	451351.47	2256331.63	Картометрический	0,1	-
66	451303.22	2256656.46	Картометрический	0,1	-
67	451299.06	2256696.78	Картометрический	0,1	-
68	451298.47	2256696.64	Картометрический	0,1	-
1	451254.61	2256678.26	Картометрический	0,1	-
69	451516.66	2254544.16	Картометрический	0,1	-
70	451516.98	2254546.33	Картометрический	0,1	-
71	451515.57	2254555.20	Картометрический	0,1	-
72	451500.04	2254561.96	Картометрический	0,1	-
73	451497.25	2254584.31	Картометрический	0,1	-
74	451497.25	2254613.65	Картометрический	0,1	-

Страница 1294/3236, документ 573af594a40d0f29e616b139611b0587 подписан 01.09.2025, опубликован 01.09.2025 в сетевом издании "РАММЕДИА", тел. +7 (496) 463-12-67, ramnews.ru

Раздел 2

Сведения о местоположении границ объекта

Обозначение характерных точек границ	Координаты, м		Метод определения координат характерной точки	Средняя квадратическая погрешность положения характерной точки (Mt), м	Описание обозначения точки на местности (при наличии)
	X	Y			
1	2	3	4	5	6
75	451495.86	2254626.92	Картометрический	0,1	-
76	451117.79	2254909.07	Картометрический	0,1	-
77	451075.42	2254929.44	Картометрический	0,1	-
78	451066.83	2254924.63	Картометрический	0,1	-
79	451069.62	2254842.43	Картометрический	0,1	-
80	451082.10	2254792.42	Картометрический	0,1	-
81	451081.40	2254788.70	Картометрический	0,1	-
82	451071.44	2254735.37	Картометрический	0,1	-
83	451171.15	2254654.22	Картометрический	0,1	-
84	451290.27	2254560.45	Картометрический	0,1	-
85	451323.85	2254537.08	Картометрический	0,1	-
86	451335.09	2254529.27	Картометрический	0,1	-
87	451357.24	2254527.11	Картометрический	0,1	-
69	451516.66	2254544.16	Картометрический	0,1	-

3. Сведения о характерных точках части (частей) границы объекта

Обозначение характерных точек границ	Координаты, м		Метод определения координат характерной точки	Средняя квадратическая погрешность положения характерной точки (Mt), м	Описание обозначения точки на местности (при наличии)
	X	Y			
1	2	3	4	5	6
-	-	-	-	-	-

Страница 1295/3236, документ 573af594a40d0f29e616b139611b0587 подписан 01.09.2025, опубликован 01.09.2025 в сетевом издании "РАММЕДИА", тел. +7 (496) 463-12-67, ramnews.ru

Раздел 3

Сведения о местоположении измененных (уточненных) границ объекта

1. Система координат -

2. Сведения о характерных точках границ объекта

Обозначение характерных точек границ	Существующие координаты, м		Измененные (уточненные) координаты, м		Метод определения координат характерной точки	Средняя квадратическая погрешность положения характерной точки (Mt), м	Описание обозначения точки на местности (при наличии)
	X	Y	X	Y			
1	2	3	4	5	6	7	8
-	-	-	-	-	-	-	

3. Сведения о характерных точках части (частей) границы объекта

Обозначение характерных точек границ	Существующие координаты, м		Измененные (уточненные) координаты, м		Метод определения координат характерной точки	Средняя квадратическая погрешность положения характерной точки (Mt), м	Описание обозначения точки на местности (при наличии)
	X	Y	X	Y			
1	2	3	4	5	6	7	8
-	-	-	-	-	-	-	

Страница 1296/3236, документ 573af594a40d0f29e616b139611b0587
подписан 01.09.2025, опубликован 01.09.2025 в сетевом
издании "РАММЕДИА", тел. +7 (496) 463-12-67, ramnews.ru

ГРАФИЧЕСКОЕ ОПИСАНИЕ
местоположения границ населенных пунктов, территориальных зон, особо охраняемых природных территорий, зон с особыми условиями использования территории

д. Вохринка

(наименование объекта, местоположение границ которого описано (далее - объект))

Раздел 1

Сведения об объекте

№ п/п	Характеристики объекта	Описание характеристик
1	2	3
1.	Местоположение объекта	Московская область, Раменский муниципальный округ
2.	Площадь объекта +/- величина погрешности определения площади (Р +/- Дельта Р)	655857 кв. м ± 283 кв. м
3.	Иные характеристики объекта	

Страница 1297/3236, документ 573af594a40d0f29e616b139611b0587 подписан 01.09.2025, опубликован 01.09.2025 в сетевом издании "РАММЕДИА", тел. +7 (496) 463-12-67, ramnews.ru

Раздел 2

Сведения о местоположении границ объекта

1. Система координат МСК-50, зона 2

2. Сведения о характерных точках границ объекта

Обозначение характерных точек границ	Координаты, м		Метод определения координат характерной точки	Средняя квадратическая погрешность положения характерной точки (Mt), м	Описание обозначения точки на местности (при наличии)
	X	Y			
1	2	3	4	5	6
1	429233.66	2238806.78	Картометрический	0,1	-
2	429247.12	2238791.79	Картометрический	0,1	-
3	429270.20	2238766.09	Картометрический	0,1	-
4	429284.66	2238752.34	Картометрический	0,1	-
5	429309.35	2238728.87	Картометрический	0,1	-
6	429364.25	2238686.70	Картометрический	0,1	-
7	429455.26	2238622.55	Картометрический	0,1	-
8	429566.38	2238544.79	Картометрический	0,1	-
9	429624.28	2238505.19	Картометрический	0,1	-
10	429658.50	2238480.57	Картометрический	0,1	-
11	429690.01	2238456.79	Картометрический	0,1	-
12	429757.71	2238399.26	Картометрический	0,1	-
13	429786.22	2238373.60	Картометрический	0,1	-
14	429838.16	2238314.13	Картометрический	0,1	-
15	429956.10	2238195.42	Картометрический	0,1	-
16	430089.43	2238063.93	Картометрический	0,1	-
17	430099.55	2238073.06	Картометрический	0,1	-
18	430133.62	2238039.10	Картометрический	0,1	-
19	430125.67	2238030.55	Картометрический	0,1	-
20	430143.88	2238012.48	Картометрический	0,1	-
21	430148.94	2238018.03	Картометрический	0,1	-
22	430168.89	2237999.69	Картометрический	0,1	-
23	430188.95	2237980.54	Картометрический	0,1	-
24	430183.71	2237972.78	Картометрический	0,1	-
25	430205.39	2237947.81	Картометрический	0,1	-
26	430257.39	2237895.32	Картометрический	0,1	-
27	430352.42	2237799.57	Картометрический	0,1	-
28	430403.96	2237747.34	Картометрический	0,1	-
29	430402.10	2237731.16	Картометрический	0,1	-
30	430341.98	2237631.81	Картометрический	0,1	-
31	430319.34	2237588.70	Картометрический	0,1	-
32	430318.22	2237594.45	Картометрический	0,1	-
33	430313.02	2237623.78	Картометрический	0,1	-
34	430166.64	2237783.29	Картометрический	0,1	-
35	430058.92	2237890.32	Картометрический	0,1	-

Страница 1298/3236, документ 573af594a40d0f29e616b139611b0587 подписан 01.09.2025, опубликован 01.09.2025 в сетевом издании "РАММЕДИА", тел. +7 (496) 463-12-67, ramnews.ru

Раздел 2

Сведения о местоположении границ объекта

Обозначение характерных точек границ	Координаты, м		Метод определения координат характерной точки	Средняя квадратическая погрешность положения характерной точки (Mt), м	Описание обозначения точки на местности (при наличии)
	X	Y			
1	2	3	4	5	6
36	429925.92	2238022.10	Картометрический	0,1	-
37	429812.91	2238122.81	Картометрический	0,1	-
38	429794.24	2238140.74	Картометрический	0,1	-
39	429617.28	2238310.66	Картометрический	0,1	-
40	429610.83	2238311.22	Картометрический	0,1	-
41	429588.36	2238304.90	Картометрический	0,1	-
42	429561.67	2238267.67	Картометрический	0,1	-
43	429525.15	2238231.86	Картометрический	0,1	-
44	429502.85	2238226.94	Картометрический	0,1	-
45	429470.19	2238250.82	Картометрический	0,1	-
46	429452.64	2238266.62	Картометрический	0,1	-
47	429430.95	2238277.76	Картометрический	0,1	-
48	429303.99	2238417.89	Картометрический	0,1	-
49	429297.56	2238417.57	Картометрический	0,1	-
50	429235.75	2238498.59	Картометрический	0,1	-
51	429234.59	2238499.75	Картометрический	0,1	-
52	429231.76	2238502.57	Картометрический	0,1	-
53	429226.07	2238508.23	Картометрический	0,1	-
54	429201.12	2238532.78	Картометрический	0,1	-
55	429205.87	2238537.75	Картометрический	0,1	-
56	429181.52	2238569.66	Картометрический	0,1	-
57	429180.26	2238568.24	Картометрический	0,1	-
58	429170.23	2238556.90	Картометрический	0,1	-
59	429154.82	2238572.62	Картометрический	0,1	-
60	429168.58	2238586.62	Картометрический	0,1	-
61	429102.84	2238672.78	Картометрический	0,1	-
62	429101.38	2238671.63	Картометрический	0,1	-
63	429092.53	2238683.23	Картометрический	0,1	-
64	429114.26	2238701.94	Картометрический	0,1	-
65	429188.67	2238766.01	Картометрический	0,1	-
66	429191.04	2238768.05	Картометрический	0,1	-
67	429201.01	2238776.63	Картометрический	0,1	-
68	429209.76	2238784.16	Картометрический	0,1	-
69	429221.74	2238795.11	Картометрический	0,1	-
70	429220.39	2238796.75	Картометрический	0,1	-
71	429227.11	2238802.17	Картометрический	0,1	-
72	429227.66	2238802.58	Картометрический	0,1	-
1	429233.66	2238806.78	Картометрический	0,1	-
73	429673.22	2238990.32	Картометрический	0,1	-
74	429679.08	2238986.35	Картометрический	0,1	-

Страница 1299/3236, документ 573af594a40d0f29e616b139611b0587 подписан 01.09.2025, опубликован 01.09.2025 в сетевом издании "РАММЕДИА", тел. +7 (496) 463-12-67, ramnews.ru

Раздел 2

Сведения о местоположении границ объекта

Обозначение характерных точек границ	Координаты, м		Метод определения координат характерной точки	Средняя квадратическая погрешность положения характерной точки (Mt), м	Описание обозначения точки на местности (при наличии)
	X	Y			
1	2	3	4	5	6
75	429686.75	2238980.01	Картометрический	0,1	-
76	429691.91	2238978.20	Картометрический	0,1	-
77	429696.87	2238977.37	Картометрический	0,1	-
78	429701.90	2238977.13	Картометрический	0,1	-
79	429703.21	2238976.82	Картометрический	0,1	-
80	429726.64	2238963.40	Картометрический	0,1	-
81	429728.01	2238961.78	Картометрический	0,1	-
82	429733.45	2238958.21	Картометрический	0,1	-
83	429737.96	2238956.92	Картометрический	0,1	-
84	429747.68	2238951.35	Картометрический	0,1	-
85	429765.69	2238945.90	Картометрический	0,1	-
86	429770.46	2238942.18	Картометрический	0,1	-
87	429777.68	2238939.50	Картометрический	0,1	-
88	429787.64	2238937.57	Картометрический	0,1	-
89	429794.95	2238937.05	Картометрический	0,1	-
90	429814.47	2238931.13	Картометрический	0,1	-
91	429818.78	2238928.42	Картометрический	0,1	-
92	429824.90	2238923.40	Картометрический	0,1	-
93	429833.64	2238919.81	Картометрический	0,1	-
94	429842.10	2238916.75	Картометрический	0,1	-
95	429849.15	2238912.69	Картометрический	0,1	-
96	429871.01	2238906.77	Картометрический	0,1	-
97	429880.51	2238904.51	Картометрический	0,1	-
98	429917.42	2238899.97	Картометрический	0,1	-
99	429939.97	2238893.14	Картометрический	0,1	-
100	429947.74	2238888.81	Картометрический	0,1	-
101	429970.22	2238879.60	Картометрический	0,1	-
102	429981.93	2238875.52	Картометрический	0,1	-
103	430002.16	2238867.54	Картометрический	0,1	-
104	430022.74	2238861.54	Картометрический	0,1	-
105	430035.49	2238858.78	Картометрический	0,1	-
106	430026.16	2238834.90	Картометрический	0,1	-
107	430024.95	2238830.49	Картометрический	0,1	-
108	430024.61	2238829.24	Картометрический	0,1	-
109	430009.49	2238832.04	Картометрический	0,1	-
110	429996.66	2238825.52	Картометрический	0,1	-
111	429978.84	2238822.37	Картометрический	0,1	-
112	429978.84	2238824.79	Картометрический	0,1	-
113	429977.80	2238824.79	Картометрический	0,1	-
114	429963.69	2238788.75	Картометрический	0,1	-

Страница 1300/3236, документ 573af594a40d0f29e616b139611b0587 подписан 01.09.2025, опубликован 01.09.2025 в сетевом издании "РАММЕДИА", тел. +7 (496) 463-12-67, ramnews.ru

Раздел 2

Сведения о местоположении границ объекта

Обозначение характерных точек границ	Координаты, м		Метод определения координат характерной точки	Средняя квадратическая погрешность положения характерной точки (Mt), м	Описание обозначения точки на местности (при наличии)
	X	Y			
1	2	3	4	5	6
115	429942.86	2238797.23	Картометрический	0,1	-
116	429928.95	2238769.25	Картометрический	0,1	-
117	429930.82	2238755.80	Картометрический	0,1	-
118	429888.73	2238711.62	Картометрический	0,1	-
119	429886.02	2238713.43	Картометрический	0,1	-
120	429852.88	2238673.89	Картометрический	0,1	-
121	429799.76	2238615.57	Картометрический	0,1	-
122	429779.36	2238593.18	Картометрический	0,1	-
123	429823.74	2238569.74	Картометрический	0,1	-
124	429844.69	2238551.14	Картометрический	0,1	-
125	429850.28	2238557.13	Картометрический	0,1	-
126	429864.55	2238543.39	Картометрический	0,1	-
127	429881.29	2238527.49	Картометрический	0,1	-
128	429888.19	2238522.62	Картометрический	0,1	-
129	429903.99	2238539.98	Картометрический	0,1	-
130	429919.80	2238526.01	Картометрический	0,1	-
131	429906.08	2238509.96	Картометрический	0,1	-
132	429923.05	2238497.97	Картометрический	0,1	-
133	429929.83	2238505.28	Картометрический	0,1	-
134	429936.48	2238498.44	Картометрический	0,1	-
135	429930.85	2238492.46	Картометрический	0,1	-
136	429931.50	2238492.00	Картометрический	0,1	-
137	429945.04	2238477.83	Картометрический	0,1	-
138	430023.76	2238406.43	Картометрический	0,1	-
139	430048.65	2238384.26	Картометрический	0,1	-
140	430063.25	2238369.86	Картометрический	0,1	-
141	430059.35	2238365.18	Картометрический	0,1	-
142	430066.32	2238349.50	Картометрический	0,1	-
143	430053.96	2238313.12	Картометрический	0,1	-
144	430039.20	2238298.15	Картометрический	0,1	-
145	430020.38	2238309.28	Картометрический	0,1	-
146	429987.59	2238269.13	Картометрический	0,1	-
147	429951.79	2238236.96	Картометрический	0,1	-
148	429950.07	2238235.30	Картометрический	0,1	-
149	429891.32	2238297.20	Картометрический	0,1	-
150	429801.41	2238391.07	Картометрический	0,1	-
151	429774.03	2238417.95	Картометрический	0,1	-
152	429745.10	2238443.97	Картометрический	0,1	-
153	429715.36	2238468.27	Картометрический	0,1	-
154	429711.67	2238471.18	Картометрический	0,1	-

Страница 1301/3236, документ 573af594a40d0f29e616b139611b0587 подписан 01.09.2025, опубликован 01.09.2025 в сетевом издании "РАММЕДИА", тел. +7 (496) 463-12-67, ramnews.ru

Раздел 2

Сведения о местоположении границ объекта

Обозначение характерных точек границ	Координаты, м		Метод определения координат характерной точки	Средняя квадратическая погрешность положения характерной точки (Mt), м	Описание обозначения точки на местности (при наличии)
	X	Y			
1	2	3	4	5	6
155	429701.31	2238479.33	Картометрический	0,1	-
156	429683.26	2238493.55	Картометрический	0,1	-
157	429638.02	2238524.87	Картометрический	0,1	-
158	429603.14	2238548.83	Картометрический	0,1	-
159	429523.39	2238603.17	Картометрический	0,1	-
160	429507.93	2238613.77	Картометрический	0,1	-
161	429510.00	2238618.13	Картометрический	0,1	-
162	429501.76	2238623.91	Картометрический	0,1	-
163	429498.67	2238619.84	Картометрический	0,1	-
164	429434.22	2238664.39	Картометрический	0,1	-
165	429325.12	2238746.24	Картометрический	0,1	-
166	429287.57	2238782.65	Картометрический	0,1	-
167	429270.59	2238801.13	Картометрический	0,1	-
168	429252.55	2238823.10	Картометрический	0,1	-
169	429278.34	2238835.82	Картометрический	0,1	-
170	429295.10	2238846.73	Картометрический	0,1	-
171	429296.77	2238844.24	Картометрический	0,1	-
172	429300.18	2238846.46	Картометрический	0,1	-
173	429306.51	2238850.93	Картометрический	0,1	-
174	429314.55	2238854.34	Картометрический	0,1	-
175	429315.20	2238853.29	Картометрический	0,1	-
176	429342.26	2238864.77	Картометрический	0,1	-
177	429363.63	2238873.78	Картометрический	0,1	-
178	429440.79	2238903.34	Картометрический	0,1	-
179	429460.13	2238913.34	Картометрический	0,1	-
180	429460.32	2238912.78	Картометрический	0,1	-
181	429461.08	2238913.38	Картометрический	0,1	-
182	429462.60	2238915.73	Картометрический	0,1	-
183	429473.88	2238921.01	Картометрический	0,1	-
184	429498.63	2238930.89	Картометрический	0,1	-
185	429501.72	2238932.88	Картометрический	0,1	-
186	429519.45	2238940.83	Картометрический	0,1	-
187	429537.23	2238948.69	Картометрический	0,1	-
188	429538.03	2238946.83	Картометрический	0,1	-
189	429546.15	2238949.88	Картометрический	0,1	-
190	429548.01	2238950.44	Картометрический	0,1	-
191	429557.95	2238953.86	Картометрический	0,1	-
192	429564.30	2238956.12	Картометрический	0,1	-
193	429567.31	2238949.03	Картометрический	0,1	-
194	429575.70	2238951.67	Картометрический	0,1	-

Страница 1302/3236, документ 573af594a40d0f29e616b139611b0587 подписан 01.09.2025, опубликован 01.09.2025 в сетевом издании "РАММЕДИА", тел. +7 (496) 463-12-67, ramnews.ru

Раздел 2

Сведения о местоположении границ объекта

Обозначение характерных точек границ	Координаты, м		Метод определения координат характерной точки	Средняя квадратическая погрешность положения характерной точки (Mt), м	Описание обозначения точки на местности (при наличии)
	X	Y			
1	2	3	4	5	6
195	429573.40	2238956.93	Картометрический	0,1	-
196	429593.25	2238961.00	Картометрический	0,1	-
73	429673.22	2238990.32	Картометрический	0,1	-
197	430057.99	2238297.51	Картометрический	0,1	-
198	430064.83	2238296.68	Картометрический	0,1	-
199	430097.59	2238265.91	Картометрический	0,1	-
200	430078.87	2238246.59	Картометрический	0,1	-
201	430110.77	2238271.57	Картометрический	0,1	-
202	430114.91	2238266.40	Картометрический	0,1	-
203	430179.87	2238195.13	Картометрический	0,1	-
204	430186.51	2238201.44	Картометрический	0,1	-
205	430190.21	2238197.54	Картометрический	0,1	-
206	430203.21	2238209.90	Картометрический	0,1	-
207	430219.91	2238192.44	Картометрический	0,1	-
208	430202.70	2238175.96	Картометрический	0,1	-
209	430204.32	2238174.38	Картометрический	0,1	-
210	430217.15	2238163.99	Картометрический	0,1	-
211	430219.86	2238166.49	Картометрический	0,1	-
212	430233.28	2238150.94	Картометрический	0,1	-
213	430261.70	2238127.93	Картометрический	0,1	-
214	430316.70	2238085.78	Картометрический	0,1	-
215	430354.47	2238046.27	Картометрический	0,1	-
216	430358.23	2238049.79	Картометрический	0,1	-
217	430374.00	2238034.68	Картометрический	0,1	-
218	430370.48	2238031.32	Картометрический	0,1	-
219	430416.65	2237982.98	Картометрический	0,1	-
220	430440.94	2237956.98	Картометрический	0,1	-
221	430478.11	2237916.32	Картометрический	0,1	-
222	430456.17	2237893.86	Картометрический	0,1	-
223	430449.32	2237885.63	Картометрический	0,1	-
224	430444.08	2237858.85	Картометрический	0,1	-
225	430455.91	2237846.10	Картометрический	0,1	-
226	430425.71	2237806.09	Картометрический	0,1	-
227	430408.27	2237784.86	Картометрический	0,1	-
228	430407.38	2237777.14	Картометрический	0,1	-
229	430400.94	2237783.53	Картометрический	0,1	-
230	430369.82	2237816.15	Картометрический	0,1	-
231	430341.97	2237844.49	Картометрический	0,1	-
232	430315.43	2237870.89	Картометрический	0,1	-
233	430297.89	2237888.53	Картометрический	0,1	-

Страница 1303/3236, документ 573af594a40d0f29e616b139611b0587 подписан 01.09.2025, опубликован 01.09.2025 в сетевом издании "РАММЕДИА", тел. +7 (496) 463-12-67, ramnews.ru

Раздел 2

Сведения о местоположении границ объекта

Обозначение характерных точек границ	Координаты, м		Метод определения координат характерной точки	Средняя квадратическая погрешность положения характерной точки (Mt), м	Описание обозначения точки на местности (при наличии)
	X	Y			
1	2	3	4	5	6
234	430277.42	2237909.20	Картометрический	0,1	-
235	430209.41	2237978.73	Картометрический	0,1	-
236	430191.87	2237994.45	Картометрический	0,1	-
237	430157.25	2238032.30	Картометрический	0,1	-
238	430133.15	2238060.76	Картометрический	0,1	-
239	430106.63	2238083.89	Картометрический	0,1	-
240	430063.94	2238119.99	Картометрический	0,1	-
241	430007.85	2238174.44	Картометрический	0,1	-
242	430007.42	2238174.90	Картометрический	0,1	-
243	430007.62	2238175.07	Картометрический	0,1	-
244	430016.49	2238186.81	Картометрический	0,1	-
245	429997.20	2238206.18	Картометрический	0,1	-
246	429968.37	2238235.13	Картометрический	0,1	-
247	429973.87	2238240.10	Картометрический	0,1	-
248	429978.00	2238243.38	Картометрический	0,1	-
249	429983.07	2238244.10	Картометрический	0,1	-
250	429986.10	2238247.10	Картометрический	0,1	-
251	429987.56	2238251.45	Картометрический	0,1	-
252	430006.79	2238267.61	Картометрический	0,1	-
253	430013.73	2238273.06	Картометрический	0,1	-
254	430017.85	2238270.72	Картометрический	0,1	-
255	430024.81	2238277.89	Картометрический	0,1	-
256	430028.30	2238281.52	Картометрический	0,1	-
197	430057.99	2238297.51	Картометрический	0,1	-
257	430510.80	2238624.25	Картометрический	0,1	-
258	430542.92	2238560.45	Картометрический	0,1	-
259	430505.40	2238541.56	Картометрический	0,1	-
260	430473.29	2238605.36	Картометрический	0,1	-
257	430510.80	2238624.25	Картометрический	0,1	-
261	429842.96	2237494.88	Картометрический	0,1	-
262	429871.04	2237474.65	Картометрический	0,1	-
263	429899.90	2237459.75	Картометрический	0,1	-
264	429912.48	2237453.48	Картометрический	0,1	-
265	429907.39	2237432.09	Картометрический	0,1	-
266	429903.87	2237433.94	Картометрический	0,1	-
267	429893.90	2237423.97	Картометрический	0,1	-
268	429851.89	2237439.63	Картометрический	0,1	-
269	429847.67	2237433.68	Картометрический	0,1	-
270	429844.60	2237437.42	Картометрический	0,1	-
271	429838.21	2237445.19	Картометрический	0,1	-

Страница 1304/3236, документ 573af594a40d0f29e616b139611b0587 подписан 01.09.2025, опубликован 01.09.2025 в сетевом издании "РАММЕДИА", тел. +7 (496) 463-12-67, ramnews.ru

Раздел 2

Сведения о местоположении границ объекта

Обозначение характерных точек границ	Координаты, м		Метод определения координат характерной точки	Средняя квадратическая погрешность положения характерной точки (Mt), м	Описание обозначения точки на местности (при наличии)
	X	Y			
1	2	3	4	5	6
272	429842.14	2237455.55	Картометрический	0,1	-
273	429833.78	2237477.46	Картометрический	0,1	-
261	429842.96	2237494.88	Картометрический	0,1	-
274	428981.87	2238348.87	Картометрический	0,1	-
275	428989.15	2238348.54	Картометрический	0,1	-
276	428999.97	2238338.29	Картометрический	0,1	-
277	428999.83	2238337.70	Картометрический	0,1	-
278	428999.60	2238336.87	Картометрический	0,1	-
279	428997.51	2238330.49	Картометрический	0,1	-
280	428997.23	2238329.74	Картометрический	0,1	-
281	428995.75	2238326.19	Картометрический	0,1	-
282	428989.08	2238313.75	Картометрический	0,1	-
283	428971.88	2238321.77	Картометрический	0,1	-
284	428975.28	2238329.08	Картометрический	0,1	-
285	428978.63	2238337.08	Картометрический	0,1	-
286	428980.45	2238342.67	Картометрический	0,1	-
287	428981.81	2238348.48	Картометрический	0,1	-
274	428981.87	2238348.87	Картометрический	0,1	-

3. Сведения о характерных точках части (частей) границы объекта

Обозначение характерных точек границ	Координаты, м		Метод определения координат характерной точки	Средняя квадратическая погрешность положения характерной точки (Mt), м	Описание обозначения точки на местности (при наличии)
	X	Y			
1	2	3	4	5	6
-	-	-	-	-	-

Страница 1305/3236, документ 573af594a40d0f29e616b139611b0587 подписан 01.09.2025, опубликован 01.09.2025 в сетевом издании "РАММЕДИА", тел. +7 (496) 463-12-67, ramnews.ru

Раздел 3

Сведения о местоположении измененных (уточненных) границ объекта

1. Система координат -

2. Сведения о характерных точках границ объекта

Обозначение характерных точек границ	Существующие координаты, м		Измененные (уточненные) координаты, м		Метод определения координат характерной точки	Средняя квадратическая погрешность положения характерной точки (Mt), м	Описание обозначения точки на местности (при наличии)
	X	Y	X	Y			
1	2	3	4	5	6	7	8
-	-	-	-	-	-	-	

3. Сведения о характерных точках части (частей) границы объекта

Обозначение характерных точек границ	Существующие координаты, м		Измененные (уточненные) координаты, м		Метод определения координат характерной точки	Средняя квадратическая погрешность положения характерной точки (Mt), м	Описание обозначения точки на местности (при наличии)
	X	Y	X	Y			
1	2	3	4	5	6	7	8
-	-	-	-	-	-	-	

Страница 1306/3236, документ 573af594a40d0f29e616b139611b0587
подписан 01.09.2025, опубликован 01.09.2025 в сетевом
издании "РАММЕДИА", тел. +7 (496) 463-12-67, ramnews.ru

ГРАФИЧЕСКОЕ ОПИСАНИЕ
местоположения границ населенных пунктов, территориальных зон, особо охраняемых природных территорий, зон с особыми условиями использования территории

д. Вялки

(наименование объекта, местоположение границ которого описано (далее - объект))

Раздел 1

Сведения об объекте

№ п/п	Характеристики объекта	Описание характеристик
1	2	3
1.	Местоположение объекта	Московская область, Раменский муниципальный округ
2.	Площадь объекта +/- величина погрешности определения площади (Р +/- Дельта Р)	2749565 кв. м ± 580 кв. м
3.	Иные характеристики объекта	

Страница 1307/3236, документ 573af594a40d0f29e616b139611b0587 подписан 01.09.2025, опубликован 01.09.2025 в сетевом издании "РАММЕДИА", тел. +7 (496) 463-12-67, ramnews.ru

Раздел 2

Сведения о местоположении границ объекта

1. Система координат МСК-50, зона 2

2. Сведения о характерных точках границ объекта

Обозначение характерных точек границ	Координаты, м		Метод определения координат характерной точки	Средняя квадратическая погрешность положения характерной точки (Mt), м	Описание обозначения точки на местности (при наличии)
	X	Y			
1	2	3	4	5	6
1	457074.38	2226714.99	Картометрический	0,1	-
2	457066.61	2226278.24	Картометрический	0,1	-
3	457014.23	2226098.24	Картометрический	0,1	-
4	457283.93	2226025.24	Картометрический	0,1	-
5	457389.93	2226007.12	Картометрический	0,1	-
6	457410.59	2226000.07	Картометрический	0,1	-
7	457412.33	2226007.98	Картометрический	0,1	-
8	457427.95	2226003.67	Картометрический	0,1	-
9	457434.30	2226002.07	Картометрический	0,1	-
10	457452.73	2226075.45	Картометрический	0,1	-
11	457464.60	2226070.26	Картометрический	0,1	-
12	457524.38	2226044.89	Картометрический	0,1	-
13	457518.30	2226032.42	Картометрический	0,1	-
14	457488.57	2225982.75	Картометрический	0,1	-
15	457488.49	2225982.62	Картометрический	0,1	-
16	457474.53	2225958.60	Картометрический	0,1	-
17	457470.78	2225952.15	Картометрический	0,1	-
18	457496.54	2225944.77	Картометрический	0,1	-
19	457545.31	2225919.10	Картометрический	0,1	-
20	457584.90	2225877.20	Картометрический	0,1	-
21	457587.32	2225873.10	Картометрический	0,1	-
22	457607.90	2225858.43	Картометрический	0,1	-
23	457720.48	2225786.36	Картометрический	0,1	-
24	457751.20	2225861.96	Картометрический	0,1	-
25	457805.01	2225956.97	Картометрический	0,1	-
26	457805.71	2225957.01	Картометрический	0,1	-
27	457806.53	2225957.06	Картометрический	0,1	-
28	457812.69	2225957.74	Картометрический	0,1	-
29	457813.37	2225957.83	Картометрический	0,1	-
30	457821.30	2225959.25	Картометрический	0,1	-
31	457821.76	2225959.34	Картометрический	0,1	-
32	457832.96	2225961.89	Картометрический	0,1	-
33	457833.71	2225962.10	Картометрический	0,1	-
34	457842.46	2225964.82	Картометрический	0,1	-
35	457842.62	2225964.88	Картометрический	0,1	-

Страница 1308/3236, документ 573af594a40d0f29e616b139611b0587 подписан 01.09.2025, опубликован 01.09.2025 в сетевом издании "РАММЕДИА", тел. +7 (496) 463-12-67, ramnews.ru

Раздел 2

Сведения о местоположении границ объекта

Обозначение характерных точек границ	Координаты, м		Метод определения координат характерной точки	Средняя квадратическая погрешность положения характерной точки (Mt), м	Описание обозначения точки на местности (при наличии)
	X	Y			
1	2	3	4	5	6
36	457853.67	2225968.52	Картометрический	0,1	-
37	457853.97	2225968.63	Картометрический	0,1	-
38	457870.05	2225974.51	Картометрический	0,1	-
39	457870.28	2225974.59	Картометрический	0,1	-
40	457881.50	2225979.01	Картометрический	0,1	-
41	457895.74	2225984.22	Картометрический	0,1	-
42	457891.36	2226003.91	Картометрический	0,1	-
43	457892.63	2226004.37	Картометрический	0,1	-
44	457914.87	2226012.62	Картометрический	0,1	-
45	457937.52	2226021.51	Картометрический	0,1	-
46	457937.60	2226021.54	Картометрический	0,1	-
47	457958.71	2226029.61	Картометрический	0,1	-
48	457959.07	2226029.74	Картометрический	0,1	-
49	457970.76	2226033.71	Картометрический	0,1	-
50	457970.96	2226033.78	Картометрический	0,1	-
51	457981.73	2226037.18	Картометрический	0,1	-
52	457982.13	2226037.30	Картометрический	0,1	-
53	457997.86	2226041.55	Картометрический	0,1	-
54	457998.13	2226041.62	Картометрический	0,1	-
55	458016.97	2226046.15	Картометрический	0,1	-
56	458017.66	2226046.29	Картометрический	0,1	-
57	458022.72	2226047.14	Картометрический	0,1	-
58	458032.04	2226048.70	Картометрический	0,1	-
59	458032.20	2226048.72	Картометрический	0,1	-
60	458052.46	2226051.77	Картометрический	0,1	-
61	458073.84	2226054.88	Картометрический	0,1	-
62	458085.38	2226056.87	Картометрический	0,1	-
63	458091.13	2226058.14	Картометрический	0,1	-
64	458098.09	2226059.86	Картометрический	0,1	-
65	458106.75	2226062.68	Картометрический	0,1	-
66	458118.55	2226066.91	Картометрический	0,1	-
67	458127.44	2226070.77	Картометрический	0,1	-
68	458136.86	2226075.10	Картометрический	0,1	-
69	458155.47	2226083.91	Картометрический	0,1	-
70	458184.68	2226098.06	Картометрический	0,1	-
71	458198.88	2226104.88	Картометрический	0,1	-
72	458221.09	2226115.42	Картометрический	0,1	-
73	458241.56	2226125.54	Картометрический	0,1	-
74	458250.59	2226108.16	Картометрический	0,1	-
75	458108.72	2226042.29	Картометрический	0,1	-

Страница 1309/3236, документ 573af594a40d0f29e616b139611b0587 подписан 01.09.2025, опубликован 01.09.2025 в сетевом издании "РАММЕДИА", тел. +7 (496) 463-12-67, ramnews.ru

Раздел 2

Сведения о местоположении границ объекта

Обозначение характерных точек границ	Координаты, м		Метод определения координат характерной точки	Средняя квадратическая погрешность положения характерной точки (Mt), м	Описание обозначения точки на местности (при наличии)
	X	Y			
1	2	3	4	5	6
76	458064.23	2226021.63	Картометрический	0,1	-
77	458060.67	2226016.07	Картометрический	0,1	-
78	458105.28	2226018.00	Картометрический	0,1	-
79	458056.12	2225946.64	Картометрический	0,1	-
80	458040.33	2225923.73	Картометрический	0,1	-
81	458045.27	2225919.71	Картометрический	0,1	-
82	458082.80	2225942.38	Картометрический	0,1	-
83	458083.09	2225941.58	Картометрический	0,1	-
84	458098.65	2225950.89	Картометрический	0,1	-
85	458108.11	2225924.11	Картометрический	0,1	-
86	458115.76	2225902.45	Картометрический	0,1	-
87	458125.97	2225910.29	Картометрический	0,1	-
88	458157.31	2225934.35	Картометрический	0,1	-
89	458203.11	2225971.84	Картометрический	0,1	-
90	458212.45	2225959.97	Картометрический	0,1	-
91	458244.24	2225986.36	Картометрический	0,1	-
92	458249.60	2225979.63	Картометрический	0,1	-
93	458292.12	2226014.55	Картометрический	0,1	-
94	458294.04	2226011.29	Картометрический	0,1	-
95	458357.60	2226052.57	Картометрический	0,1	-
96	458392.54	2225987.92	Картометрический	0,1	-
97	458383.16	2225980.36	Картометрический	0,1	-
98	458384.35	2225978.10	Картометрический	0,1	-
99	458373.97	2225972.91	Картометрический	0,1	-
100	458330.15	2225937.54	Картометрический	0,1	-
101	458330.93	2225935.93	Картометрический	0,1	-
102	458309.02	2225918.24	Картометрический	0,1	-
103	458284.59	2225896.93	Картометрический	0,1	-
104	458282.72	2225899.22	Картометрический	0,1	-
105	458257.60	2225878.92	Картометрический	0,1	-
106	458261.29	2225874.32	Картометрический	0,1	-
107	458248.34	2225865.09	Картометрический	0,1	-
108	458245.30	2225869.00	Картометрический	0,1	-
109	458232.94	2225858.99	Картометрический	0,1	-
110	458235.70	2225855.32	Картометрический	0,1	-
111	458211.46	2225836.51	Картометрический	0,1	-
112	458220.14	2225824.99	Картометрический	0,1	-
113	458184.13	2225797.15	Картометрический	0,1	-
114	458172.26	2225787.98	Картометрический	0,1	-
115	458134.76	2225759.01	Картометрический	0,1	-

Страница 1310/3236, документ 573af594a40d0f29e616b139611b0587 подписан 01.09.2025, опубликован 01.09.2025 в сетевом издании "РАММЕДИА", тел. +7 (496) 463-12-67, ramnews.ru

Раздел 2

Сведения о местоположении границ объекта

Обозначение характерных точек границ	Координаты, м		Метод определения координат характерной точки	Средняя квадратическая погрешность положения характерной точки (Mt), м	Описание обозначения точки на местности (при наличии)
	X	Y			
1	2	3	4	5	6
116	458101.78	2225733.53	Картометрический	0,1	-
117	458076.18	2225713.75	Картометрический	0,1	-
118	458087.72	2225701.19	Картометрический	0,1	-
119	458110.41	2225718.72	Картометрический	0,1	-
120	458134.15	2225737.06	Картометрический	0,1	-
121	458157.89	2225755.40	Картометрический	0,1	-
122	458181.63	2225773.75	Картометрический	0,1	-
123	458224.32	2225718.49	Картометрический	0,1	-
124	458200.75	2225699.92	Картометрический	0,1	-
125	458176.85	2225681.80	Картометрический	0,1	-
126	458153.27	2225663.24	Картометрический	0,1	-
127	458138.58	2225647.77	Картометрический	0,1	-
128	458145.86	2225639.86	Картометрический	0,1	-
129	458163.84	2225654.01	Картометрический	0,1	-
130	458186.42	2225671.78	Картометрический	0,1	-
131	458208.99	2225689.55	Картометрический	0,1	-
132	458231.57	2225707.32	Картометрический	0,1	-
133	458276.79	2225649.91	Картометрический	0,1	-
134	458254.20	2225632.13	Картометрический	0,1	-
135	458231.62	2225614.36	Картометрический	0,1	-
136	458209.03	2225596.58	Картометрический	0,1	-
137	458186.45	2225578.81	Картометрический	0,1	-
138	458148.31	2225627.26	Картометрический	0,1	-
139	458182.98	2225449.34	Картометрический	0,1	-
140	458200.73	2225358.27	Картометрический	0,1	-
141	458205.44	2225344.77	Картометрический	0,1	-
142	458203.52	2225343.90	Картометрический	0,1	-
143	458206.23	2225330.02	Картометрический	0,1	-
144	458248.55	2225302.10	Картометрический	0,1	-
145	458397.77	2225385.81	Картометрический	0,1	-
146	458411.78	2225360.33	Картометрический	0,1	-
147	458418.12	2225357.45	Картометрический	0,1	-
148	458441.94	2225314.21	Картометрический	0,1	-
149	458438.26	2225312.16	Картометрический	0,1	-
150	458469.69	2225255.03	Картометрический	0,1	-
151	458472.15	2225256.47	Картометрический	0,1	-
152	458482.00	2225237.33	Картометрический	0,1	-
153	458482.93	2225237.91	Картометрический	0,1	-
154	458484.37	2225238.76	Картометрический	0,1	-
155	458495.70	2225218.21	Картометрический	0,1	-

Страница 1311/3236, документ 573af594a40d0f29e616b139611b0587 подписан 01.09.2025, опубликован 01.09.2025 в сетевом издании "РАММЕДИА", тел. +7 (496) 463-12-67, ramnews.ru

Раздел 2

Сведения о местоположении границ объекта

Обозначение характерных точек границ	Координаты, м		Метод определения координат характерной точки	Средняя квадратическая погрешность положения характерной точки (Mt), м	Описание обозначения точки на местности (при наличии)
	X	Y			
1	2	3	4	5	6
156	458494.01	2225217.19	Картометрический	0,1	-
157	458506.18	2225196.63	Картометрический	0,1	-
158	458504.52	2225195.64	Картометрический	0,1	-
159	458565.72	2225099.47	Картометрический	0,1	-
160	458567.08	2225100.29	Картометрический	0,1	-
161	458571.57	2225093.19	Картометрический	0,1	-
162	458583.82	2225075.43	Картометрический	0,1	-
163	458588.69	2225068.37	Картометрический	0,1	-
164	458600.26	2225050.11	Картометрический	0,1	-
165	458603.29	2225045.33	Картометрический	0,1	-
166	458616.39	2225053.51	Картометрический	0,1	-
167	458661.92	2224986.11	Картометрический	0,1	-
168	458668.30	2224977.05	Картометрический	0,1	-
169	458652.49	2224964.28	Картометрический	0,1	-
170	458649.92	2224968.05	Картометрический	0,1	-
171	458638.00	2224960.46	Картометрический	0,1	-
172	458550.22	2224904.58	Картометрический	0,1	-
173	458550.22	2224904.57	Картометрический	0,1	-
174	458559.85	2224889.44	Картометрический	0,1	-
175	458570.23	2224873.13	Картометрический	0,1	-
176	458499.64	2224824.15	Картометрический	0,1	-
177	458488.15	2224841.26	Картометрический	0,1	-
178	458478.83	2224855.13	Картометрический	0,1	-
179	458469.97	2224868.31	Картометрический	0,1	-
180	458466.24	2224858.08	Картометрический	0,1	-
181	458471.47	2224851.29	Картометрический	0,1	-
182	458472.28	2224844.27	Картометрический	0,1	-
183	458480.05	2224845.02	Картометрический	0,1	-
184	458487.03	2224827.83	Картометрический	0,1	-
185	458485.17	2224827.06	Картометрический	0,1	-
186	458481.04	2224823.14	Картометрический	0,1	-
187	458485.85	2224779.29	Картометрический	0,1	-
188	458462.42	2224770.98	Картометрический	0,1	-
189	458446.37	2224737.57	Картометрический	0,1	-
190	458497.05	2224627.54	Картометрический	0,1	-
191	458479.94	2224619.58	Картометрический	0,1	-
192	458455.48	2224607.14	Картометрический	0,1	-
193	458455.44	2224607.11	Картометрический	0,1	-
194	458460.88	2224594.89	Картометрический	0,1	-
195	458483.59	2224553.39	Картометрический	0,1	-

Страница 1312/3236, документ 573af594a40d0f29e616b139611b0587 подписан 01.09.2025, опубликован 01.09.2025 в сетевом издании "РАММЕДИА", тел. +7 (496) 463-12-67, ramnews.ru

Раздел 2

Сведения о местоположении границ объекта

Обозначение характерных точек границ	Координаты, м		Метод определения координат характерной точки	Средняя квадратическая погрешность положения характерной точки (Mt), м	Описание обозначения точки на местности (при наличии)
	X	Y			
1	2	3	4	5	6
196	458484.25	2224552.13	Картометрический	0,1	-
197	458485.83	2224550.73	Картометрический	0,1	-
198	458489.50	2224542.33	Картометрический	0,1	-
199	458488.42	2224541.85	Картометрический	0,1	-
200	458514.03	2224491.14	Картометрический	0,1	-
201	458560.31	2224412.66	Картометрический	0,1	-
202	458683.38	2224169.63	Картометрический	0,1	-
203	458679.34	2224097.07	Картометрический	0,1	-
204	458504.03	2224036.50	Картометрический	0,1	-
205	458501.42	2224034.34	Картометрический	0,1	-
206	458501.45	2224033.83	Картометрический	0,1	-
207	458344.97	2223904.27	Картометрический	0,1	-
208	458103.74	2223763.94	Картометрический	0,1	-
209	458079.29	2223757.93	Картометрический	0,1	-
210	457995.00	2223739.41	Картометрический	0,1	-
211	457831.59	2223699.17	Картометрический	0,1	-
212	457741.79	2223677.21	Картометрический	0,1	-
213	457715.62	2223671.24	Картометрический	0,1	-
214	457716.47	2223647.62	Картометрический	0,1	-
215	457705.34	2223645.74	Картометрический	0,1	-
216	457705.33	2223646.07	Картометрический	0,1	-
217	457700.27	2223663.34	Картометрический	0,1	-
218	457708.91	2223706.55	Картометрический	0,1	-
219	457710.88	2223718.23	Картометрический	0,1	-
220	457713.14	2223736.17	Картометрический	0,1	-
221	457714.23	2223757.76	Картометрический	0,1	-
222	457713.69	2223778.77	Картометрический	0,1	-
223	457707.21	2223816.98	Картометрический	0,1	-
224	457702.70	2223834.96	Картометрический	0,1	-
225	457695.47	2223857.94	Картометрический	0,1	-
226	457685.04	2223882.78	Картометрический	0,1	-
227	457676.29	2223900.89	Картометрический	0,1	-
228	457666.67	2223919.40	Картометрический	0,1	-
229	457654.14	2223942.32	Картометрический	0,1	-
230	457649.16	2223939.82	Картометрический	0,1	-
231	457617.35	2223988.43	Картометрический	0,1	-
232	457619.54	2223989.15	Картометрический	0,1	-
233	457605.54	2224008.68	Картометрический	0,1	-
234	457604.76	2224009.76	Картометрический	0,1	-
235	457604.02	2224013.64	Картометрический	0,1	-

Страница 1313/3236, документ 573af594a40d0f29e616b139611b0587 подписан 01.09.2025, опубликован 01.09.2025 в сетевом издании "РАММЕДИА", тел. +7 (496) 463-12-67, ramnews.ru

Раздел 2

Сведения о местоположении границ объекта

Обозначение характерных точек границ	Координаты, м		Метод определения координат характерной точки	Средняя квадратическая погрешность положения характерной точки (Mt), м	Описание обозначения точки на местности (при наличии)
	X	Y			
1	2	3	4	5	6
236	457592.82	2224031.62	Картометрический	0,1	-
237	457574.77	2224020.31	Картометрический	0,1	-
238	457583.44	2224003.58	Картометрический	0,1	-
239	457585.15	2224002.83	Картометрический	0,1	-
240	457600.61	2223975.02	Картометрический	0,1	-
241	457629.83	2223931.04	Картометрический	0,1	-
242	457653.10	2223886.66	Картометрический	0,1	-
243	457661.09	2223862.07	Картометрический	0,1	-
244	457666.07	2223824.32	Картометрический	0,1	-
245	457664.94	2223777.74	Картометрический	0,1	-
246	457645.46	2223712.97	Картометрический	0,1	-
247	457643.61	2223698.79	Картометрический	0,1	-
248	457606.42	2223783.55	Картометрический	0,1	-
249	457587.10	2223898.79	Картометрический	0,1	-
250	457554.15	2223962.95	Картометрический	0,1	-
251	457541.12	2223980.19	Картометрический	0,1	-
252	457540.11	2223993.67	Картометрический	0,1	-
253	457538.90	2223993.40	Картометрический	0,1	-
254	457534.96	2224026.15	Картометрический	0,1	-
255	457523.48	2224042.45	Картометрический	0,1	-
256	457529.26	2224074.57	Картометрический	0,1	-
257	457525.93	2224076.02	Картометрический	0,1	-
258	457501.21	2224072.33	Картометрический	0,1	-
259	457489.43	2224151.46	Картометрический	0,1	-
260	457514.15	2224155.14	Картометрический	0,1	-
261	457486.10	2224209.82	Картометрический	0,1	-
262	457256.14	2224812.37	Картометрический	0,1	-
263	457054.89	2225372.04	Картометрический	0,1	-
264	457036.91	2225439.53	Картометрический	0,1	-
265	457023.47	2225489.98	Картометрический	0,1	-
266	456997.24	2225588.44	Картометрический	0,1	-
267	456980.85	2225583.82	Картометрический	0,1	-
268	456971.19	2225614.94	Картометрический	0,1	-
269	456942.85	2225725.75	Картометрический	0,1	-
270	456912.18	2225850.24	Картометрический	0,1	-
271	456900.34	2225906.42	Картометрический	0,1	-
272	456889.42	2225953.94	Картометрический	0,1	-
273	456839.24	2226082.70	Картометрический	0,1	-
274	456835.43	2226092.50	Картометрический	0,1	-
275	456825.26	2226118.13	Картометрический	0,1	-

Страница 1314/3236, документ 573af594a40d0f29e616b139611b0587 подписан 01.09.2025, опубликован 01.09.2025 в сетевом издании "РАММЕДИА", тел. +7 (496) 463-12-67, ramnews.ru

Раздел 2

Сведения о местоположении границ объекта

Обозначение характерных точек границ	Координаты, м		Метод определения координат характерной точки	Средняя квадратическая погрешность положения характерной точки (Mt), м	Описание обозначения точки на местности (при наличии)
	X	Y			
1	2	3	4	5	6
276	456848.40	2226127.61	Картометрический	0,1	-
277	456866.16	2226133.93	Картометрический	0,1	-
278	456860.35	2226157.90	Картометрический	0,1	-
279	456966.76	2226176.36	Картометрический	0,1	-
280	456983.63	2226235.56	Картометрический	0,1	-
281	456950.13	2226465.52	Картометрический	0,1	-
1	457074.38	2226714.99	Картометрический	0,1	-
282	457023.02	2225984.74	Картометрический	0,1	-
283	457018.72	2225982.63	Картометрический	0,1	-
284	456991.86	2225969.17	Картометрический	0,1	-
285	456997.56	2225951.98	Картометрический	0,1	-
286	456997.79	2225951.16	Картометрический	0,1	-
287	456999.56	2225946.29	Картометрический	0,1	-
288	457005.30	2225934.44	Картометрический	0,1	-
289	457013.31	2225917.93	Картометрический	0,1	-
290	457021.75	2225900.11	Картометрический	0,1	-
291	457030.23	2225882.49	Картометрический	0,1	-
292	457030.59	2225882.59	Картометрический	0,1	-
293	457039.16	2225863.80	Картометрический	0,1	-
294	457045.57	2225845.92	Картометрический	0,1	-
295	457053.74	2225828.89	Картометрический	0,1	-
296	457061.99	2225811.00	Картометрический	0,1	-
297	457069.95	2225793.66	Картометрический	0,1	-
298	457073.44	2225786.07	Картометрический	0,1	-
299	457076.07	2225782.07	Картометрический	0,1	-
300	457078.43	2225780.10	Картометрический	0,1	-
301	457087.12	2225776.90	Картометрический	0,1	-
302	457090.44	2225777.00	Картометрический	0,1	-
303	457108.52	2225780.69	Картометрический	0,1	-
304	457138.64	2225789.66	Картометрический	0,1	-
305	457143.49	2225792.89	Картометрический	0,1	-
306	457168.35	2225816.96	Картометрический	0,1	-
307	457184.47	2225832.20	Картометрический	0,1	-
308	457192.48	2225836.90	Картометрический	0,1	-
309	457220.46	2225848.72	Картометрический	0,1	-
310	457210.03	2225867.14	Картометрический	0,1	-
311	457200.04	2225884.16	Картометрический	0,1	-
312	457198.71	2225886.91	Картометрический	0,1	-
313	457190.71	2225901.84	Картометрический	0,1	-
314	457186.38	2225908.68	Картометрический	0,1	-

Страница 1315/3236, документ 573af594a40d0f29e616b139611b0587 подписан 01.09.2025, опубликован 01.09.2025 в сетевом издании "РАММЕДИА", тел. +7 (496) 463-12-67, ramnews.ru

Раздел 2

Сведения о местоположении границ объекта

Обозначение характерных точек границ	Координаты, м		Метод определения координат характерной точки	Средняя квадратическая погрешность положения характерной точки (Mt), м	Описание обозначения точки на местности (при наличии)
	X	Y			
1	2	3	4	5	6
315	457174.89	2225926.82	Картометрический	0,1	-
316	457174.51	2225927.60	Картометрический	0,1	-
317	457171.53	2225937.26	Картометрический	0,1	-
318	457165.23	2225957.68	Картометрический	0,1	-
319	457137.00	2225946.84	Картометрический	0,1	-
320	457152.46	2225916.23	Картометрический	0,1	-
321	457151.85	2225915.65	Картометрический	0,1	-
322	457147.84	2225913.49	Картометрический	0,1	-
323	457121.51	2225902.14	Картометрический	0,1	-
324	457115.21	2225914.38	Картометрический	0,1	-
325	457089.33	2225903.52	Картометрический	0,1	-
326	457091.11	2225899.89	Картометрический	0,1	-
327	457088.25	2225898.64	Картометрический	0,1	-
328	457060.66	2225891.39	Картометрический	0,1	-
329	457052.51	2225908.62	Картометрический	0,1	-
330	457052.93	2225908.72	Картометрический	0,1	-
331	457054.24	2225909.17	Картометрический	0,1	-
332	457080.25	2225919.07	Картометрический	0,1	-
333	457070.63	2225937.33	Картометрический	0,1	-
334	457040.84	2225959.16	Картометрический	0,1	-
335	457042.67	2225960.45	Картометрический	0,1	-
282	457023.02	2225984.74	Картометрический	0,1	-
336	457247.39	2225977.96	Картометрический	0,1	-
337	457228.87	2225965.64	Картометрический	0,1	-
338	457230.61	2225963.89	Картометрический	0,1	-
339	457237.58	2225950.12	Картометрический	0,1	-
340	457239.50	2225946.31	Картометрический	0,1	-
341	457250.94	2225926.58	Картометрический	0,1	-
342	457256.57	2225916.87	Картометрический	0,1	-
343	457261.88	2225907.47	Картометрический	0,1	-
344	457270.78	2225891.71	Картометрический	0,1	-
345	457273.65	2225886.00	Картометрический	0,1	-
346	457250.13	2225875.93	Картометрический	0,1	-
347	457244.96	2225873.72	Картометрический	0,1	-
348	457254.30	2225858.31	Картометрический	0,1	-
349	457282.92	2225865.99	Картометрический	0,1	-
350	457283.21	2225865.38	Картометрический	0,1	-
351	457286.49	2225857.91	Картометрический	0,1	-
352	457292.66	2225860.44	Картометрический	0,1	-
353	457294.23	2225862.02	Картометрический	0,1	-

Страница 1316/3236, документ 573af594a40d0f29e616b139611b0587 подписан 01.09.2025, опубликован 01.09.2025 в сетевом издании "РАММЕДИА", тел. +7 (496) 463-12-67, ramnews.ru

Раздел 2

Сведения о местоположении границ объекта

Обозначение характерных точек границ	Координаты, м		Метод определения координат характерной точки	Средняя квадратическая погрешность положения характерной точки (Mt), м	Описание обозначения точки на местности (при наличии)
	X	Y			
1	2	3	4	5	6
354	457294.95	2225864.05	Картометрический	0,1	-
355	457295.45	2225865.96	Картометрический	0,1	-
356	457295.99	2225867.14	Картометрический	0,1	-
357	457299.14	2225868.84	Картометрический	0,1	-
358	457301.47	2225872.02	Картометрический	0,1	-
359	457308.51	2225881.89	Картометрический	0,1	-
360	457301.40	2225888.01	Картометрический	0,1	-
361	457296.86	2225895.55	Картометрический	0,1	-
362	457289.49	2225903.15	Картометрический	0,1	-
363	457288.38	2225902.43	Картометрический	0,1	-
364	457285.28	2225907.95	Картометрический	0,1	-
365	457284.81	2225912.10	Картометрический	0,1	-
366	457282.46	2225916.54	Картометрический	0,1	-
367	457280.60	2225915.46	Картометрический	0,1	-
368	457274.22	2225927.24	Картометрический	0,1	-
369	457268.98	2225936.90	Картометрический	0,1	-
370	457253.55	2225966.07	Картометрический	0,1	-
336	457247.39	2225977.96	Картометрический	0,1	-
371	458016.86	2225857.93	Картометрический	0,1	-
372	458005.00	2225856.41	Картометрический	0,1	-
373	458042.68	2225812.33	Картометрический	0,1	-
374	458069.01	2225781.53	Картометрический	0,1	-
375	458036.85	2225756.69	Картометрический	0,1	-
376	458043.62	2225749.29	Картометрический	0,1	-
377	458072.45	2225771.56	Картометрический	0,1	-
378	458077.13	2225775.18	Картометрический	0,1	-
379	458056.29	2225799.38	Картометрический	0,1	-
380	458059.68	2225819.64	Картометрический	0,1	-
381	458053.60	2225814.95	Картометрический	0,1	-
371	458016.86	2225857.93	Картометрический	0,1	-
382	458004.28	2225869.10	Картометрический	0,1	-
383	457984.50	2225866.88	Картометрический	0,1	-
384	457982.20	2225854.85	Картометрический	0,1	-
385	458000.14	2225856.05	Картометрический	0,1	-
386	458003.65	2225856.24	Картометрический	0,1	-
382	458004.28	2225869.10	Картометрический	0,1	-
387	458456.05	2224798.22	Картометрический	0,1	-
388	458441.71	2224790.95	Картометрический	0,1	-
389	458436.67	2224777.18	Картометрический	0,1	-
390	458443.29	2224780.41	Картометрический	0,1	-

Страница 1317/3236, документ 573af594a40d0f29e616b139611b0587 подписан 01.09.2025, опубликован 01.09.2025 в сетевом издании "РАММЕДИА", тел. +7 (496) 463-12-67, ramnews.ru

Раздел 2

Сведения о местоположении границ объекта

Обозначение характерных точек границ	Координаты, м		Метод определения координат характерной точки	Средняя квадратическая погрешность положения характерной точки (Mt), м	Описание обозначения точки на местности (при наличии)
	X	Y			
1	2	3	4	5	6
391	458443.81	2224780.84	Картометрический	0,1	-
392	458450.09	2224783.59	Картометрический	0,1	-
387	458456.05	2224798.22	Картометрический	0,1	-
393	458615.98	2224984.32	Картометрический	0,1	-
394	458614.55	2224988.30	Картометрический	0,1	-
395	458602.18	2224979.91	Картометрический	0,1	-
393	458615.98	2224984.32	Картометрический	0,1	-
396	458043.99	2225873.52	Картометрический	0,1	-
397	458035.87	2225872.62	Картометрический	0,1	-
398	458051.26	2225869.55	Картометрический	0,1	-
396	458043.99	2225873.52	Картометрический	0,1	-
399	458593.81	2226265.73	Картометрический	0,1	-
400	458657.63	2226258.17	Картометрический	0,1	-
401	458670.38	2226258.01	Картометрический	0,1	-
402	458690.14	2226253.52	Картометрический	0,1	-
403	458719.12	2226251.83	Картометрический	0,1	-
404	458752.94	2226250.05	Картометрический	0,1	-
405	458752.74	2226251.63	Картометрический	0,1	-
406	458754.58	2226251.58	Картометрический	0,1	-
407	458768.19	2226251.68	Картометрический	0,1	-
408	458776.51	2226252.16	Картометрический	0,1	-
409	458782.08	2226252.60	Картометрический	0,1	-
410	458787.31	2226241.99	Картометрический	0,1	-
411	458770.24	2226240.79	Картометрический	0,1	-
412	458775.52	2226232.07	Картометрический	0,1	-
413	458769.08	2226231.70	Картометрический	0,1	-
414	458768.58	2226231.68	Картометрический	0,1	-
415	458754.56	2226231.58	Картометрический	0,1	-
416	458754.22	2226231.58	Картометрический	0,1	-
417	458743.45	2226231.86	Картометрический	0,1	-
418	458743.15	2226231.88	Картометрический	0,1	-
419	458727.53	2226232.76	Картометрический	0,1	-
420	458727.29	2226232.78	Картометрический	0,1	-
421	458710.64	2226234.13	Картометрический	0,1	-
422	458710.44	2226234.14	Картометрический	0,1	-
423	458684.19	2226236.80	Картометрический	0,1	-
424	458684.00	2226236.82	Картометрический	0,1	-
425	458667.98	2226238.77	Картометрический	0,1	-
426	458643.25	2226241.63	Картометрический	0,1	-
427	458627.03	2226243.51	Картометрический	0,1	-

Страница 1318/3236, документ 573af594a40d0f29e616b139611b0587 подписан 01.09.2025, опубликован 01.09.2025 в сетевом издании "РАММЕДИА", тел. +7 (496) 463-12-67, ramnews.ru

Раздел 2

Сведения о местоположении границ объекта

Обозначение характерных точек границ	Координаты, м		Метод определения координат характерной точки	Средняя квадратическая погрешность положения характерной точки (Mt), м	Описание обозначения точки на местности (при наличии)
	X	Y			
1	2	3	4	5	6
428	458625.75	2226243.66	Картометрический	0,1	-
429	458626.12	2226233.11	Картометрический	0,1	-
430	458625.86	2226217.13	Картометрический	0,1	-
431	458625.66	2226204.91	Картометрический	0,1	-
432	458625.60	2226201.20	Картометрический	0,1	-
433	458627.48	2226188.03	Картометрический	0,1	-
434	458629.07	2226176.95	Картометрический	0,1	-
435	458629.70	2226172.51	Картометрический	0,1	-
436	458631.92	2226156.98	Картометрический	0,1	-
437	458632.91	2226150.00	Картометрический	0,1	-
438	458638.21	2226137.61	Картометрический	0,1	-
439	458643.90	2226124.32	Картометрический	0,1	-
440	458647.57	2226116.05	Картометрический	0,1	-
441	458655.97	2226097.08	Картометрический	0,1	-
442	458657.09	2226094.57	Картометрический	0,1	-
443	458666.65	2226073.10	Картометрический	0,1	-
444	458667.99	2226070.10	Картометрический	0,1	-
445	458676.22	2226051.63	Картометрический	0,1	-
446	458680.02	2226043.11	Картометрический	0,1	-
447	458685.79	2226030.16	Картометрический	0,1	-
448	458692.04	2226016.13	Картометрический	0,1	-
449	458695.35	2226008.70	Картометрический	0,1	-
450	458704.07	2225989.14	Картометрический	0,1	-
451	458704.92	2225987.23	Картометрический	0,1	-
452	458714.49	2225965.76	Картометрический	0,1	-
453	458716.40	2225961.48	Картометрический	0,1	-
454	458729.16	2225932.84	Картометрический	0,1	-
455	458706.29	2225922.73	Картометрический	0,1	-
456	458683.43	2225912.63	Картометрический	0,1	-
457	458672.53	2225937.10	Картометрический	0,1	-
458	458671.57	2225939.25	Картометрический	0,1	-
459	458662.96	2225958.57	Картометрический	0,1	-
460	458659.32	2225966.75	Картометрический	0,1	-
461	458653.42	2225980.04	Картометрический	0,1	-
462	458647.16	2225994.14	Картометрический	0,1	-
463	458643.86	2226001.52	Картометрический	0,1	-
464	458634.87	2226021.60	Картометрический	0,1	-
465	458634.26	2226022.97	Картометрический	0,1	-
466	458624.69	2226044.43	Картометрический	0,1	-
467	458622.70	2226048.89	Картометрический	0,1	-

Страница 1319/3236, документ 573af594a40d0f29e616b139611b0587 подписан 01.09.2025, опубликован 01.09.2025 в сетевом издании "РАММЕДИА", тел. +7 (496) 463-12-67, ramnews.ru

Раздел 2

Сведения о местоположении границ объекта

Обозначение характерных точек границ	Координаты, м		Метод определения координат характерной точки	Средняя квадратическая погрешность положения характерной точки (Mt), м	Описание обозначения точки на местности (при наличии)
	X	Y			
1	2	3	4	5	6
468	458615.13	2226065.90	Картометрический	0,1	-
469	458610.30	2226076.75	Картометрический	0,1	-
470	458605.70	2226087.43	Картометрический	0,1	-
471	458598.13	2226104.98	Картометрический	0,1	-
472	458596.40	2226109.01	Картометрический	0,1	-
473	458587.15	2226130.62	Картометрический	0,1	-
474	458585.06	2226135.50	Картометрический	0,1	-
475	458582.27	2226154.10	Картометрический	0,1	-
476	458580.09	2226168.58	Картометрический	0,1	-
477	458579.94	2226169.60	Картометрический	0,1	-
478	458577.61	2226185.09	Картометрический	0,1	-
479	458575.73	2226197.61	Картометрический	0,1	-
480	458575.77	2226200.81	Картометрический	0,1	-
481	458575.78	2226201.78	Картометрический	0,1	-
482	458575.96	2226217.46	Картометрический	0,1	-
483	458576.07	2226227.51	Картометрический	0,1	-
484	458576.06	2226227.52	Картометрический	0,1	-
485	458506.73	2226227.08	Картометрический	0,1	-
486	458491.30	2226223.81	Картометрический	0,1	-
487	458474.83	2226216.03	Картометрический	0,1	-
488	458474.72	2226215.98	Картометрический	0,1	-
489	458466.43	2226212.18	Картометрический	0,1	-
490	458446.31	2226202.62	Картометрический	0,1	-
491	458429.52	2226194.29	Картометрический	0,1	-
492	458429.34	2226194.21	Картометрический	0,1	-
493	458411.25	2226185.69	Картометрический	0,1	-
494	458389.18	2226174.62	Картометрический	0,1	-
495	458388.98	2226174.52	Картометрический	0,1	-
496	458367.33	2226164.26	Картометрический	0,1	-
497	458349.64	2226155.77	Картометрический	0,1	-
498	458336.24	2226149.39	Картометрический	0,1	-
499	458320.09	2226141.63	Картометрический	0,1	-
500	458303.99	2226133.66	Картометрический	0,1	-
501	458282.28	2226123.03	Картометрический	0,1	-
502	458274.87	2226133.56	Картометрический	0,1	-
503	458270.61	2226139.62	Картометрический	0,1	-
504	458272.20	2226140.37	Картометрический	0,1	-
505	458279.49	2226143.93	Картометрический	0,1	-
506	458282.18	2226144.71	Картометрический	0,1	-
507	458286.74	2226146.07	Картометрический	0,1	-

Страница 1320/3236, документ 573af594a40d0f29e616b139611b0587 подписан 01.09.2025, опубликован 01.09.2025 в сетевом издании "РАММЕДИА", тел. +7 (496) 463-12-67, ramnews.ru

Раздел 2

Сведения о местоположении границ объекта

Обозначение характерных точек границ	Координаты, м		Метод определения координат характерной точки	Средняя квадратическая погрешность положения характерной точки (Mt), м	Описание обозначения точки на местности (при наличии)
	X	Y			
1	2	3	4	5	6
508	458296.54	2226150.28	Картометрический	0,1	-
509	458303.11	2226152.03	Картометрический	0,1	-
510	458366.85	2226183.23	Картометрический	0,1	-
511	458382.60	2226189.66	Картометрический	0,1	-
512	458388.74	2226194.28	Картометрический	0,1	-
513	458479.15	2226238.83	Картометрический	0,1	-
514	458482.37	2226241.71	Картометрический	0,1	-
515	458482.93	2226241.98	Картометрический	0,1	-
516	458483.29	2226242.14	Картометрический	0,1	-
517	458495.85	2226247.49	Картометрический	0,1	-
518	458500.55	2226246.58	Картометрический	0,1	-
519	458503.16	2226247.50	Картометрический	0,1	-
520	458509.10	2226252.81	Картометрический	0,1	-
521	458510.81	2226253.41	Картометрический	0,1	-
522	458556.39	2226263.42	Картометрический	0,1	-
523	458562.35	2226263.87	Картометрический	0,1	-
524	458568.30	2226262.33	Картометрический	0,1	-
399	458593.81	2226265.73	Картометрический	0,1	-
525	458327.82	2225922.29	Картометрический	0,1	-
526	458341.50	2225895.59	Картометрический	0,1	-
527	458355.19	2225868.89	Картометрический	0,1	-
528	458368.87	2225842.20	Картометрический	0,1	-
529	458382.57	2225815.51	Картометрический	0,1	-
530	458342.39	2225784.26	Картометрический	0,1	-
531	458328.70	2225810.95	Картометрический	0,1	-
532	458315.01	2225837.64	Картометрический	0,1	-
533	458301.32	2225864.34	Картометрический	0,1	-
534	458287.64	2225891.03	Картометрический	0,1	-
525	458327.82	2225922.29	Картометрический	0,1	-
535	456668.61	2226929.27	Картометрический	0,1	-
536	456672.98	2226915.62	Картометрический	0,1	-
537	456674.42	2226911.13	Картометрический	0,1	-
538	456677.20	2226903.17	Картометрический	0,1	-
539	456678.79	2226897.50	Картометрический	0,1	-
540	456679.78	2226893.96	Картометрический	0,1	-
541	456680.36	2226890.31	Картометрический	0,1	-
542	456680.79	2226889.09	Картометрический	0,1	-
543	456681.13	2226888.13	Картометрический	0,1	-
544	456683.72	2226880.81	Картометрический	0,1	-
545	456685.80	2226881.53	Картометрический	0,1	-

Страница 1321/3236, документ 573af594a40d0f29e616b139611b0587 подписан 01.09.2025, опубликован 01.09.2025 в сетевом издании "РАММЕДИА", тел. +7 (496) 463-12-67, ramnews.ru

Раздел 2

Сведения о местоположении границ объекта

Обозначение характерных точек границ	Координаты, м		Метод определения координат характерной точки	Средняя квадратическая погрешность положения характерной точки (Mt), м	Описание обозначения точки на местности (при наличии)
	X	Y			
1	2	3	4	5	6
546	456688.67	2226872.08	Картометрический	0,1	-
547	456689.63	2226868.83	Картометрический	0,1	-
548	456689.94	2226867.59	Картометрический	0,1	-
549	456692.99	2226855.19	Картометрический	0,1	-
550	456629.76	2226835.81	Картометрический	0,1	-
551	456626.33	2226848.78	Картометрический	0,1	-
552	456623.39	2226859.88	Картометрический	0,1	-
553	456629.03	2226861.84	Картометрический	0,1	-
554	456627.11	2226868.49	Картометрический	0,1	-
555	456626.84	2226869.39	Картометрический	0,1	-
556	456624.28	2226878.24	Картометрический	0,1	-
557	456622.12	2226885.73	Картометрический	0,1	-
558	456620.55	2226885.29	Картометрический	0,1	-
559	456616.54	2226900.94	Картометрический	0,1	-
560	456613.85	2226910.21	Картометрический	0,1	-
561	456636.09	2226918.29	Картометрический	0,1	-
562	456638.33	2226919.09	Картометрический	0,1	-
563	456648.97	2226922.89	Картометрический	0,1	-
564	456654.02	2226924.71	Картометрический	0,1	-
565	456658.41	2226926.29	Картометрический	0,1	-
566	456658.69	2226925.64	Картометрический	0,1	-
567	456667.55	2226929.03	Картометрический	0,1	-
535	456668.61	2226929.27	Картометрический	0,1	-
568	458416.10	2225959.99	Картометрический	0,1	-
569	458429.55	2225933.17	Картометрический	0,1	-
570	458443.00	2225906.36	Картометрический	0,1	-
571	458456.45	2225879.54	Картометрический	0,1	-
572	458410.75	2225859.15	Картометрический	0,1	-
573	458397.30	2225885.97	Картометрический	0,1	-
574	458383.85	2225912.79	Картометрический	0,1	-
575	458370.40	2225939.61	Картометрический	0,1	-
568	458416.10	2225959.99	Картометрический	0,1	-
576	458319.24	2226131.62	Картометрический	0,1	-
577	458336.27	2226096.68	Картометрический	0,1	-
578	458353.52	2226061.28	Картометрический	0,1	-
579	458319.69	2226043.72	Картометрический	0,1	-
580	458302.46	2226079.13	Картометрический	0,1	-
581	458284.98	2226115.05	Картометрический	0,1	-
576	458319.24	2226131.62	Картометрический	0,1	-
582	456781.36	2226574.03	Картометрический	0,1	-

Страница 1322/3236, документ 573af594a40d0f29e616b139611b0587 подписан 01.09.2025, опубликован 01.09.2025 в сетевом издании "РАММЕДИА", тел. +7 (496) 463-12-67, ramnews.ru

Раздел 2

Сведения о местоположении границ объекта

Обозначение характерных точек границ	Координаты, м		Метод определения координат характерной точки	Средняя квадратическая погрешность положения характерной точки (Mt), м	Описание обозначения точки на местности (при наличии)
	X	Y			
1	2	3	4	5	6
583	456788.96	2226549.28	Картометрический	0,1	-
584	456788.07	2226549.02	Картометрический	0,1	-
585	456773.34	2226545.29	Картометрический	0,1	-
586	456770.31	2226544.62	Картометрический	0,1	-
587	456752.92	2226540.35	Картометрический	0,1	-
588	456750.85	2226539.84	Картометрический	0,1	-
589	456746.86	2226538.86	Картометрический	0,1	-
590	456744.19	2226538.20	Картометрический	0,1	-
591	456718.75	2226531.95	Картометрический	0,1	-
592	456715.96	2226531.41	Картометрический	0,1	-
593	456712.48	2226542.65	Картометрический	0,1	-
594	456708.67	2226542.75	Картометрический	0,1	-
595	456706.85	2226549.57	Картометрический	0,1	-
596	456710.01	2226551.11	Картометрический	0,1	-
597	456708.69	2226555.66	Картометрический	0,1	-
598	456766.78	2226571.03	Картометрический	0,1	-
599	456767.35	2226568.74	Картометрический	0,1	-
600	456770.84	2226570.99	Картометрический	0,1	-
601	456778.41	2226573.84	Картометрический	0,1	-
582	456781.36	2226574.03	Картометрический	0,1	-
602	456881.49	2226317.03	Картометрический	0,1	-
603	456889.27	2226272.02	Картометрический	0,1	-
604	456880.45	2226271.25	Картометрический	0,1	-
605	456876.50	2226270.98	Картометрический	0,1	-
606	456868.49	2226272.14	Картометрический	0,1	-
607	456864.22	2226272.76	Картометрический	0,1	-
608	456859.36	2226274.53	Картометрический	0,1	-
609	456855.32	2226276.60	Картометрический	0,1	-
610	456852.22	2226277.92	Картометрический	0,1	-
611	456849.51	2226279.43	Картометрический	0,1	-
612	456848.13	2226280.84	Картометрический	0,1	-
613	456847.39	2226282.89	Картометрический	0,1	-
614	456844.98	2226294.19	Картометрический	0,1	-
615	456844.12	2226298.12	Картометрический	0,1	-
616	456843.08	2226297.93	Картометрический	0,1	-
617	456840.73	2226308.00	Картометрический	0,1	-
602	456881.49	2226317.03	Картометрический	0,1	-
618	456656.16	2226973.72	Картометрический	0,1	-
619	456662.40	2226954.43	Картометрический	0,1	-
620	456603.96	2226933.45	Картометрический	0,1	-

Страница 1323/3236, документ 573af594a40d0f29e616b139611b0587 подписан 01.09.2025, опубликован 01.09.2025 в сетевом издании "РАММЕДИА", тел. +7 (496) 463-12-67, ramnews.ru

Раздел 2

Сведения о местоположении границ объекта

Обозначение характерных точек границ	Координаты, м		Метод определения координат характерной точки	Средняя квадратическая погрешность положения характерной точки (Mt), м	Описание обозначения точки на местности (при наличии)
	X	Y			
1	2	3	4	5	6
621	456598.72	2226952.85	Картометрический	0,1	-
622	456600.89	2226953.57	Картометрический	0,1	-
623	456610.29	2226957.26	Картометрический	0,1	-
624	456612.77	2226958.21	Картометрический	0,1	-
618	456656.16	2226973.72	Картометрический	0,1	-
625	456814.74	2226394.43	Картометрический	0,1	-
626	456818.52	2226389.35	Картометрический	0,1	-
627	456820.07	2226386.91	Картометрический	0,1	-
628	456823.68	2226376.05	Картометрический	0,1	-
629	456810.61	2226373.45	Картометрический	0,1	-
630	456798.46	2226370.78	Картометрический	0,1	-
631	456766.63	2226362.79	Картометрический	0,1	-
632	456766.37	2226363.64	Картометрический	0,1	-
633	456765.41	2226366.76	Картометрический	0,1	-
634	456764.50	2226369.73	Картометрический	0,1	-
635	456766.98	2226370.52	Картометрический	0,1	-
636	456763.44	2226382.00	Картометрический	0,1	-
637	456804.70	2226392.02	Картометрический	0,1	-
625	456814.74	2226394.43	Картометрический	0,1	-
638	456695.69	2226780.89	Картометрический	0,1	-
639	456697.09	2226776.31	Картометрический	0,1	-
640	456703.58	2226750.27	Картометрический	0,1	-
641	456695.07	2226747.70	Картометрический	0,1	-
642	456700.49	2226724.95	Картометрический	0,1	-
643	456684.23	2226720.38	Картометрический	0,1	-
644	456679.45	2226737.21	Картометрический	0,1	-
645	456684.35	2226738.80	Картометрический	0,1	-
646	456676.16	2226770.38	Картометрический	0,1	-
647	456683.80	2226772.53	Картометрический	0,1	-
648	456682.79	2226777.82	Картометрический	0,1	-
638	456695.69	2226780.89	Картометрический	0,1	-
649	456692.06	2226650.15	Картометрический	0,1	-
650	456692.76	2226647.10	Картометрический	0,1	-
651	456696.58	2226647.97	Картометрический	0,1	-
652	456697.02	2226646.02	Картометрический	0,1	-
653	456696.76	2226645.96	Картометрический	0,1	-
654	456697.56	2226642.45	Картометрический	0,1	-
655	456700.05	2226643.04	Картометрический	0,1	-
656	456700.09	2226642.92	Картометрический	0,1	-
657	456706.49	2226644.56	Картометрический	0,1	-

Страница 1324/3236, документ 573af594a40d0f29e616b139611b0587 подписан 01.09.2025, опубликован 01.09.2025 в сетевом издании "РАММЕДИА", тел. +7 (496) 463-12-67, ramnews.ru

Раздел 2

Сведения о местоположении границ объекта

Обозначение характерных точек границ	Координаты, м		Метод определения координат характерной точки	Средняя квадратическая погрешность положения характерной точки (Mt), м	Описание обозначения точки на местности (при наличии)
	X	Y			
1	2	3	4	5	6
658	456720.26	2226648.52	Картометрический	0,1	-
659	456720.65	2226647.51	Картометрический	0,1	-
660	456726.00	2226629.19	Картометрический	0,1	-
661	456703.84	2226623.50	Картометрический	0,1	-
662	456700.39	2226640.44	Картометрический	0,1	-
663	456678.25	2226635.74	Картометрический	0,1	-
664	456675.34	2226645.80	Картометрический	0,1	-
649	456692.06	2226650.15	Картометрический	0,1	-

3. Сведения о характерных точках части (частей) границы объекта

Обозначение характерных точек границ	Координаты, м		Метод определения координат характерной точки	Средняя квадратическая погрешность положения характерной точки (Mt), м	Описание обозначения точки на местности (при наличии)
	X	Y			
1	2	3	4	5	6
-	-	-	-	-	-

Страница 1325/3236, документ 573af594a40d0f29e616b139611b0587 подписан 01.09.2025, опубликован 01.09.2025 в сетевом издании "РАММЕДИА", тел. +7 (496) 463-12-67, ramnews.ru

Раздел 3

Сведения о местоположении измененных (уточненных) границ объекта

1. Система координат -

2. Сведения о характерных точках границ объекта

Обозначение характерных точек границ	Существующие координаты, м		Измененные (уточненные) координаты, м		Метод определения координат характерной точки	Средняя квадратическая погрешность положения характерной точки (Mt), м	Описание обозначения точки на местности (при наличии)
	X	Y	X	Y			
1	2	3	4	5	6	7	8
-	-	-	-	-	-	-	

3. Сведения о характерных точках части (частей) границы объекта

Обозначение характерных точек границ	Существующие координаты, м		Измененные (уточненные) координаты, м		Метод определения координат характерной точки	Средняя квадратическая погрешность положения характерной точки (Mt), м	Описание обозначения точки на местности (при наличии)
	X	Y	X	Y			
1	2	3	4	5	6	7	8
-	-	-	-	-	-	-	

Страница 1326/3236, документ 573af594a40d0f29e616b139611b0587
подписан 01.09.2025, опубликован 01.09.2025 в сетевом
издании "РАММЕДИА", тел. +7 (496) 463-12-67, ramnews.ru

ГРАФИЧЕСКОЕ ОПИСАНИЕ
местоположения границ населенных пунктов, территориальных зон, особо охраняемых природных территорий, зон с особыми условиями использования территории

д. Галушино

(наименование объекта, местоположение границ которого описано (далее - объект))

Раздел 1

Сведения об объекте

№ п/п	Характеристики объекта	Описание характеристик
1	2	3
1.	Местоположение объекта	Московская область, Раменский муниципальный округ
2.	Площадь объекта +/- величина погрешности определения площади (Р +/- Дельта Р)	161669 кв. м ± 141 кв. м
3.	Иные характеристики объекта	

Страница 1327/3236, документ 573af594a40d0f29e616b139611b0587 подписан 01.09.2025, опубликован 01.09.2025 в сетевом издании "РАММЕДИА", тел. +7 (496) 463-12-67, ramnews.ru

Раздел 2

Сведения о местоположении границ объекта

1. Система координат МСК-50, зона 2

2. Сведения о характерных точках границ объекта

Обозначение характерных точек границ	Координаты, м		Метод определения координат характерной точки	Средняя квадратическая погрешность положения характерной точки (Mt), м	Описание обозначения точки на местности (при наличии)
	X	Y			
1	2	3	4	5	6
1	434144.02	2218903.23	Картометрический	0,1	-
2	434135.93	2218910.17	Картометрический	0,1	-
3	434124.70	2218906.71	Картометрический	0,1	-
4	434125.82	2218903.99	Картометрический	0,1	-
5	434125.16	2218888.72	Картометрический	0,1	-
6	434118.37	2218869.19	Картометрический	0,1	-
7	434100.26	2218839.61	Картометрический	0,1	-
8	434075.79	2218794.95	Картометрический	0,1	-
9	434071.90	2218742.18	Картометрический	0,1	-
10	434080.01	2218736.49	Картометрический	0,1	-
11	434090.37	2218731.43	Картометрический	0,1	-
12	434103.46	2218726.14	Картометрический	0,1	-
13	434102.44	2218723.41	Картометрический	0,1	-
14	434113.93	2218718.90	Картометрический	0,1	-
15	434123.07	2218716.73	Картометрический	0,1	-
16	434142.42	2218709.86	Картометрический	0,1	-
17	434150.02	2218679.99	Картометрический	0,1	-
18	434180.12	2218659.49	Картометрический	0,1	-
19	434203.21	2218635.81	Картометрический	0,1	-
20	434224.67	2218604.15	Картометрический	0,1	-
21	434241.20	2218597.11	Картометрический	0,1	-
22	434246.36	2218592.72	Картометрический	0,1	-
23	434270.64	2218572.06	Картометрический	0,1	-
24	434278.55	2218572.48	Картометрический	0,1	-
25	434281.23	2218563.02	Картометрический	0,1	-
26	434280.38	2218562.50	Картометрический	0,1	-
27	434272.78	2218557.71	Картометрический	0,1	-
28	434266.23	2218553.87	Картометрический	0,1	-
29	434277.41	2218533.98	Картометрический	0,1	-
30	434286.08	2218539.18	Картометрический	0,1	-
31	434284.56	2218535.76	Картометрический	0,1	-
32	434285.99	2218532.38	Картометрический	0,1	-
33	434289.39	2218527.13	Картометрический	0,1	-
34	434294.64	2218521.79	Картометрический	0,1	-
35	434300.36	2218518.72	Картометрический	0,1	-

Страница 1328/3236, документ 573af594a40d0f29e616b139611b0587 подписан 01.09.2025, опубликован 01.09.2025 в сетевом издании "РАММЕДИА", тел. +7 (496) 463-12-67, ramnews.ru

Раздел 2

Сведения о местоположении границ объекта

Обозначение характерных точек границ	Координаты, м		Метод определения координат характерной точки	Средняя квадратическая погрешность положения характерной точки (Mt), м	Описание обозначения точки на местности (при наличии)
	X	Y			
1	2	3	4	5	6
36	434302.24	2218519.77	Картометрический	0,1	-
37	434311.52	2218503.48	Картометрический	0,1	-
38	434321.92	2218507.01	Картометрический	0,1	-
39	434327.43	2218487.59	Картометрический	0,1	-
40	434319.14	2218484.78	Картометрический	0,1	-
41	434323.78	2218467.72	Картометрический	0,1	-
42	434332.49	2218470.09	Картометрический	0,1	-
43	434336.29	2218450.21	Картометрический	0,1	-
44	434335.56	2218450.03	Картометрический	0,1	-
45	434344.68	2218412.10	Картометрический	0,1	-
46	434349.14	2218412.47	Картометрический	0,1	-
47	434354.17	2218392.52	Картометрический	0,1	-
48	434372.25	2218301.05	Картометрический	0,1	-
49	434320.96	2218299.49	Картометрический	0,1	-
50	434321.63	2218289.50	Картометрический	0,1	-
51	434322.28	2218279.69	Картометрический	0,1	-
52	434322.28	2218279.52	Картометрический	0,1	-
53	434337.01	2218279.97	Картометрический	0,1	-
54	434337.12	2218283.19	Картометрический	0,1	-
55	434426.47	2218286.43	Картометрический	0,1	-
56	434426.89	2218286.71	Картометрический	0,1	-
57	434429.45	2218283.11	Картометрический	0,1	-
58	434501.84	2218285.83	Картометрический	0,1	-
59	434570.89	2218288.10	Картометрический	0,1	-
60	434571.39	2218298.12	Картометрический	0,1	-
61	434571.88	2218308.14	Картометрический	0,1	-
62	434513.73	2218306.24	Картометрический	0,1	-
63	434513.71	2218310.63	Картометрический	0,1	-
64	434506.92	2218390.22	Картометрический	0,1	-
65	434498.65	2218423.19	Картометрический	0,1	-
66	434546.11	2218444.75	Картометрический	0,1	-
67	434563.53	2218457.04	Картометрический	0,1	-
68	434598.38	2218512.35	Картометрический	0,1	-
69	434521.31	2218531.56	Картометрический	0,1	-
70	434518.48	2218750.67	Картометрический	0,1	-
71	434459.02	2218748.48	Картометрический	0,1	-
72	434453.78	2218739.03	Картометрический	0,1	-
73	434452.42	2218736.58	Картометрический	0,1	-
74	434415.51	2218771.83	Картометрический	0,1	-
75	434396.55	2218788.67	Картометрический	0,1	-

Страница 1329/3236, документ 573af594a40d0f29e616b139611b0587 подписан 01.09.2025, опубликован 01.09.2025 в сетевом издании "РАММЕДИА", тел. +7 (496) 463-12-67, ramnews.ru

Раздел 2

Сведения о местоположении границ объекта

Обозначение характерных точек границ	Координаты, м		Метод определения координат характерной точки	Средняя квадратическая погрешность положения характерной точки (Mt), м	Описание обозначения точки на местности (при наличии)
	X	Y			
1	2	3	4	5	6
76	434387.15	2218799.73	Картометрический	0,1	-
77	434384.58	2218808.72	Картометрический	0,1	-
78	434378.12	2218824.35	Картометрический	0,1	-
79	434327.63	2218854.40	Картометрический	0,1	-
80	434330.66	2218861.27	Картометрический	0,1	-
81	434304.02	2218877.74	Картометрический	0,1	-
82	434298.09	2218870.80	Картометрический	0,1	-
83	434287.27	2218877.70	Картометрический	0,1	-
84	434194.99	2218932.72	Картометрический	0,1	-
85	434185.50	2218932.43	Картометрический	0,1	-
86	434165.88	2218930.07	Картометрический	0,1	-
87	434156.75	2218918.85	Картометрический	0,1	-
88	434158.03	2218916.97	Картометрический	0,1	-
89	434154.28	2218915.82	Картометрический	0,1	-
1	434144.02	2218903.23	Картометрический	0,1	-

3. Сведения о характерных точках части (частей) границы объекта

Обозначение характерных точек границ	Координаты, м		Метод определения координат характерной точки	Средняя квадратическая погрешность положения характерной точки (Mt), м	Описание обозначения точки на местности (при наличии)
	X	Y			
1	2	3	4	5	6
-	-	-	-	-	-

Страница 1330/3236, документ 573af594a40d0f29e616b139611b0587 подписан 01.09.2025, опубликован 01.09.2025 в сетевом издании "РАММЕДИА", тел. +7 (496) 463-12-67, ramnews.ru

Раздел 3

Сведения о местоположении измененных (уточненных) границ объекта

1. Система координат -

2. Сведения о характерных точках границ объекта

Обозначение характерных точек границ	Существующие координаты, м		Измененные (уточненные) координаты, м		Метод определения координат характерной точки	Средняя квадратическая погрешность положения характерной точки (Mt), м	Описание обозначения точки на местности (при наличии)
	X	Y	X	Y			
1	2	3	4	5	6	7	8
-	-	-	-	-	-	-	

3. Сведения о характерных точках части (частей) границы объекта

Обозначение характерных точек границ	Существующие координаты, м		Измененные (уточненные) координаты, м		Метод определения координат характерной точки	Средняя квадратическая погрешность положения характерной точки (Mt), м	Описание обозначения точки на местности (при наличии)
	X	Y	X	Y			
1	2	3	4	5	6	7	8
-	-	-	-	-	-	-	

Страница 1331/3236, документ 573af594a40d0f29e616b139611b0587
подписан 01.09.2025, опубликован 01.09.2025 в сетевом
издании "РАММЕДИА", тел. +7 (496) 463-12-67, ramnews.ru

ГРАФИЧЕСКОЕ ОПИСАНИЕ
местоположения границ населенных пунктов, территориальных зон, особо охраняемых природных территорий, зон с особыми условиями использования территории

д. Глебово

(наименование объекта, местоположение границ которого описано (далее - объект))

Раздел 1

Сведения об объекте

№ п/п	Характеристики объекта	Описание характеристик
1	2	3
1.	Местоположение объекта	Московская область, Раменский муниципальный округ
2.	Площадь объекта +/- величина погрешности определения площади (Р +/- Дельта Р)	1316808 кв. м ± 402 кв. м
3.	Иные характеристики объекта	

Страница 1332/3236, документ 573af594a40d0f29e616b139611b0587 подписан 01.09.2025, опубликован 01.09.2025 в сетевом издании "РАММЕДИА", тел. +7 (496) 463-12-67, ramnews.ru

Раздел 2

Сведения о местоположении границ объекта

1. Система координат МСК-50, зона 2

2. Сведения о характерных точках границ объекта

Обозначение характерных точек границ	Координаты, м		Метод определения координат характерной точки	Средняя квадратическая погрешность положения характерной точки (Mt), м	Описание обозначения точки на местности (при наличии)
	X	Y			
1	2	3	4	5	6
1	449681.28	2248018.94	Картометрический	0,1	-
2	449681.69	2248016.28	Картометрический	0,1	-
3	450001.17	2247778.28	Картометрический	0,1	-
4	450111.60	2247780.36	Картометрический	0,1	-
5	450209.58	2247903.20	Картометрический	0,1	-
6	450310.78	2247998.89	Картометрический	0,1	-
7	450315.76	2247966.88	Картометрический	0,1	-
8	450320.08	2247939.12	Картометрический	0,1	-
9	450323.79	2247915.29	Картометрический	0,1	-
10	450328.15	2247887.27	Картометрический	0,1	-
11	450334.79	2247863.05	Картометрический	0,1	-
12	450341.18	2247839.74	Картометрический	0,1	-
13	450347.58	2247816.41	Картометрический	0,1	-
14	450353.98	2247793.07	Картометрический	0,1	-
15	450360.38	2247769.73	Картометрический	0,1	-
16	450366.37	2247747.88	Картометрический	0,1	-
17	450366.72	2247746.23	Картометрический	0,1	-
18	450367.97	2247740.34	Картометрический	0,1	-
19	450374.81	2247708.10	Картометрический	0,1	-
20	450380.59	2247680.87	Картометрический	0,1	-
21	450382.11	2247673.70	Картометрический	0,1	-
22	450386.23	2247653.61	Картометрический	0,1	-
23	450391.81	2247626.38	Картометрический	0,1	-
24	450397.40	2247599.12	Картометрический	0,1	-
25	450400.09	2247586.02	Картометрический	0,1	-
26	450403.42	2247571.97	Картометрический	0,1	-
27	450409.82	2247544.90	Картометрический	0,1	-
28	450416.22	2247517.86	Картометрический	0,1	-
29	450422.63	2247490.77	Картометрический	0,1	-
30	450429.03	2247463.72	Картометрический	0,1	-
31	450435.44	2247436.64	Картометрический	0,1	-
32	450441.84	2247409.59	Картометрический	0,1	-
33	450448.24	2247382.55	Картометрический	0,1	-
34	450454.65	2247355.46	Картометрический	0,1	-
35	450461.05	2247328.41	Картометрический	0,1	-

Страница 1333/3236, документ 573af594a40d0f29e616b139611b0587 подписан 01.09.2025, опубликован 01.09.2025 в сетевом издании "РАММЕДИА", тел. +7 (496) 463-12-67, ramnews.ru

Раздел 2

Сведения о местоположении границ объекта

Обозначение характерных точек границ	Координаты, м		Метод определения координат характерной точки	Средняя квадратическая погрешность положения характерной точки (Mt), м	Описание обозначения точки на местности (при наличии)
	X	Y			
1	2	3	4	5	6
36	450467.46	2247301.33	Картометрический	0,1	-
37	450469.78	2247291.52	Картометрический	0,1	-
38	450471.50	2247276.38	Картометрический	0,1	-
39	450473.18	2247261.60	Картометрический	0,1	-
40	450474.77	2247247.61	Картометрический	0,1	-
41	450477.05	2247227.55	Картометрический	0,1	-
42	450478.03	2247218.92	Картометрический	0,1	-
43	450481.02	2247192.60	Картометрический	0,1	-
44	450481.50	2247190.20	Картометрический	0,1	-
45	450487.17	2247161.84	Картометрический	0,1	-
46	450492.19	2247136.76	Картометрический	0,1	-
47	450492.26	2247136.39	Картометрический	0,1	-
48	450492.53	2247133.40	Картометрический	0,1	-
49	450492.60	2247132.65	Картометрический	0,1	-
50	450493.62	2247121.45	Картометрический	0,1	-
51	450496.76	2247086.94	Картометрический	0,1	-
52	450544.76	2247089.70	Картометрический	0,1	-
53	450573.26	2247080.00	Картометрический	0,1	-
54	450594.74	2247072.69	Картометрический	0,1	-
55	450616.22	2247065.38	Картометрический	0,1	-
56	450643.36	2247056.14	Картометрический	0,1	-
57	450674.47	2247045.55	Картометрический	0,1	-
58	450679.25	2247050.77	Картометрический	0,1	-
59	450694.54	2247067.47	Картометрический	0,1	-
60	450703.01	2247076.72	Картометрический	0,1	-
61	450706.15	2247082.87	Картометрический	0,1	-
62	450706.85	2247084.24	Картометрический	0,1	-
63	450708.01	2247086.50	Картометрический	0,1	-
64	450708.74	2247087.93	Картометрический	0,1	-
65	450712.66	2247095.60	Картометрический	0,1	-
66	450731.55	2247132.55	Картометрический	0,1	-
67	450732.66	2247143.38	Картометрический	0,1	-
68	450758.93	2246986.56	Картометрический	0,1	-
69	450742.71	2246982.24	Картометрический	0,1	-
70	450742.59	2246982.21	Картометрический	0,1	-
71	450723.55	2246977.01	Картометрический	0,1	-
72	450722.09	2246981.93	Картометрический	0,1	-
73	450688.19	2246973.13	Картометрический	0,1	-
74	450689.78	2246967.82	Картометрический	0,1	-
75	450671.91	2246962.77	Картометрический	0,1	-

Страница 1334/3236, документ 573af594a40d0f29e616b139611b0587 подписан 01.09.2025, опубликован 01.09.2025 в сетевом издании "РАММЕДИА", тел. +7 (496) 463-12-67, ramnews.ru

Раздел 2

Сведения о местоположении границ объекта

Обозначение характерных точек границ	Координаты, м		Метод определения координат характерной точки	Средняя квадратическая погрешность положения характерной точки (Mt), м	Описание обозначения точки на местности (при наличии)
	X	Y			
1	2	3	4	5	6
76	450646.96	2246956.11	Картометрический	0,1	-
77	450625.19	2246950.36	Картометрический	0,1	-
78	450625.03	2246950.32	Картометрический	0,1	-
79	450603.39	2246944.39	Картометрический	0,1	-
80	450580.75	2246938.24	Картометрический	0,1	-
81	450552.87	2246931.07	Картометрический	0,1	-
82	450535.83	2246926.83	Картометрический	0,1	-
83	450535.69	2246926.80	Картометрический	0,1	-
84	450513.32	2246921.04	Картометрический	0,1	-
85	450513.20	2246921.01	Картометрический	0,1	-
86	450491.69	2246915.32	Картометрический	0,1	-
87	450491.52	2246915.27	Картометрический	0,1	-
88	450470.30	2246909.43	Картометрический	0,1	-
89	450455.14	2246905.29	Картометрический	0,1	-
90	450436.49	2246900.86	Картометрический	0,1	-
91	450435.67	2246900.65	Картометрический	0,1	-
92	450422.44	2246896.82	Картометрический	0,1	-
93	450422.01	2246896.69	Картометрический	0,1	-
94	450410.84	2246893.14	Картометрический	0,1	-
95	450409.86	2246892.79	Картометрический	0,1	-
96	450396.64	2246887.71	Картометрический	0,1	-
97	450396.10	2246887.50	Картометрический	0,1	-
98	450380.83	2246881.04	Картометрический	0,1	-
99	450379.83	2246880.58	Картометрический	0,1	-
100	450365.36	2246873.36	Картометрический	0,1	-
101	450364.64	2246872.98	Картометрический	0,1	-
102	450351.54	2246865.66	Картометрический	0,1	-
103	450350.60	2246865.10	Картометрический	0,1	-
104	450341.62	2246859.31	Картометрический	0,1	-
105	450331.01	2246852.58	Картометрический	0,1	-
106	450330.06	2246851.93	Картометрический	0,1	-
107	450319.19	2246843.97	Картометрический	0,1	-
108	450318.30	2246843.27	Картометрический	0,1	-
109	450309.12	2246835.59	Картометрический	0,1	-
110	450309.06	2246835.54	Картометрический	0,1	-
111	450297.61	2246825.87	Картометрический	0,1	-
112	450296.86	2246825.19	Картометрический	0,1	-
113	450290.83	2246819.47	Картометрический	0,1	-
114	450289.68	2246818.26	Картометрический	0,1	-
115	450278.17	2246805.04	Картометрический	0,1	-

Страница 1335/3236, документ 573af594a40d0f29e616b139611b0587 подписан 01.09.2025, опубликован 01.09.2025 в сетевом издании "РАММЕДИА", тел. +7 (496) 463-12-67, ramnews.ru

Раздел 2

Сведения о местоположении границ объекта

Обозначение характерных точек границ	Координаты, м		Метод определения координат характерной точки	Средняя квадратическая погрешность положения характерной точки (Mt), м	Описание обозначения точки на местности (при наличии)
	X	Y			
1	2	3	4	5	6
116	450277.17	2246803.78	Картометрический	0,1	-
117	450267.56	2246790.44	Картометрический	0,1	-
118	450266.93	2246789.50	Картометрический	0,1	-
119	450257.50	2246774.44	Картометрический	0,1	-
120	450257.28	2246774.08	Картометрический	0,1	-
121	450250.46	2246762.58	Картометрический	0,1	-
122	450250.38	2246762.44	Картометрический	0,1	-
123	450239.73	2246744.11	Картометрический	0,1	-
124	450239.39	2246743.50	Картометрический	0,1	-
125	450226.29	2246718.74	Картометрический	0,1	-
126	450225.94	2246718.04	Картометрический	0,1	-
127	450213.11	2246690.91	Картометрический	0,1	-
128	450206.73	2246677.88	Картометрический	0,1	-
129	450198.50	2246661.69	Картометрический	0,1	-
130	450188.06	2246643.68	Картометрический	0,1	-
131	450187.63	2246642.90	Картометрический	0,1	-
132	450178.14	2246624.41	Картометрический	0,1	-
133	450178.02	2246624.17	Картометрический	0,1	-
134	450168.47	2246604.83	Картометрический	0,1	-
135	450168.31	2246604.48	Картометрический	0,1	-
136	450160.68	2246588.13	Картометрический	0,1	-
137	450151.46	2246569.07	Картометрический	0,1	-
138	450143.86	2246554.88	Картометрический	0,1	-
139	450143.73	2246554.63	Картометрический	0,1	-
140	450129.90	2246527.79	Картометрический	0,1	-
141	450129.85	2246527.70	Картометрический	0,1	-
142	450120.73	2246509.74	Картометрический	0,1	-
143	450113.26	2246494.99	Картометрический	0,1	-
144	450103.86	2246476.55	Картометрический	0,1	-
145	450093.91	2246458.24	Картометрический	0,1	-
146	450093.59	2246457.63	Картометрический	0,1	-
147	450086.47	2246443.22	Картометрический	0,1	-
148	450078.28	2246427.13	Картометрический	0,1	-
149	450068.91	2246409.64	Картометрический	0,1	-
150	450068.65	2246409.13	Картометрический	0,1	-
151	450061.05	2246393.75	Картометрический	0,1	-
152	450048.38	2246370.77	Картометрический	0,1	-
153	450048.25	2246370.52	Картометрический	0,1	-
154	450037.57	2246350.39	Картометрический	0,1	-
155	450037.40	2246350.05	Картометрический	0,1	-

Страница 1336/3236, документ 573af594a40d0f29e616b139611b0587 подписан 01.09.2025, опубликован 01.09.2025 в сетевом издании "РАММЕДИА", тел. +7 (496) 463-12-67, ramnews.ru

Раздел 2

Сведения о местоположении границ объекта

Обозначение характерных точек границ	Координаты, м		Метод определения координат характерной точки	Средняя квадратическая погрешность положения характерной точки (Mt), м	Описание обозначения точки на местности (при наличии)
	X	Y			
1	2	3	4	5	6
156	450024.79	2246324.99	Картометрический	0,1	-
157	450024.60	2246324.61	Картометрический	0,1	-
158	450010.71	2246295.26	Картометрический	0,1	-
159	450010.65	2246295.13	Картометрический	0,1	-
160	450000.18	2246272.55	Картометрический	0,1	-
161	450000.00	2246272.14	Картометрический	0,1	-
162	449989.54	2246247.99	Картометрический	0,1	-
163	449977.72	2246220.85	Картометрический	0,1	-
164	449964.96	2246192.41	Картометрический	0,1	-
165	449964.73	2246191.88	Картометрический	0,1	-
166	449955.42	2246169.10	Картометрический	0,1	-
167	449950.00	2246157.58	Картометрический	0,1	-
168	449956.62	2246154.04	Картометрический	0,1	-
169	449952.11	2246144.46	Картометрический	0,1	-
170	449952.06	2246144.36	Картометрический	0,1	-
171	449948.66	2246136.91	Картометрический	0,1	-
172	449940.88	2246140.29	Картометрический	0,1	-
173	449929.43	2246146.12	Картометрический	0,1	-
174	449919.09	2246151.91	Картометрический	0,1	-
175	449918.45	2246148.91	Картометрический	0,1	-
176	449872.99	2246176.28	Картометрический	0,1	-
177	449853.23	2246188.12	Картометрический	0,1	-
178	449851.34	2246189.05	Картометрический	0,1	-
179	449827.12	2246200.93	Картометрический	0,1	-
180	449765.41	2246229.49	Картометрический	0,1	-
181	449766.17	2246233.08	Картометрический	0,1	-
182	449760.58	2246235.75	Картометрический	0,1	-
183	449760.54	2246235.76	Картометрический	0,1	-
184	449747.38	2246241.98	Картометрический	0,1	-
185	449747.21	2246242.05	Картометрический	0,1	-
186	449731.02	2246249.34	Картометрический	0,1	-
187	449719.19	2246254.83	Картометрический	0,1	-
188	449719.07	2246254.88	Картометрический	0,1	-
189	449709.90	2246258.98	Картометрический	0,1	-
190	449701.95	2246262.70	Картометрический	0,1	-
191	449700.45	2246263.55	Картометрический	0,1	-
192	449700.33	2246263.64	Картометрический	0,1	-
193	449679.25	2246271.56	Картометрический	0,1	-
194	449677.00	2246260.54	Картометрический	0,1	-
195	449677.33	2246259.80	Картометрический	0,1	-

Страница 1337/3236, документ 573af594a40d0f29e616b139611b0587 подписан 01.09.2025, опубликован 01.09.2025 в сетевом издании "РАММЕДИА", тел. +7 (496) 463-12-67, ramnews.ru

Раздел 2

Сведения о местоположении границ объекта

Обозначение характерных точек границ	Координаты, м		Метод определения координат характерной точки	Средняя квадратическая погрешность положения характерной точки (Mt), м	Описание обозначения точки на местности (при наличии)
	X	Y			
1	2	3	4	5	6
196	449677.48	2246259.53	Картометрический	0,1	-
197	449690.48	2246253.43	Картометрический	0,1	-
198	449726.85	2246236.37	Картометрический	0,1	-
199	449738.25	2246231.02	Картометрический	0,1	-
200	449780.72	2246211.09	Картометрический	0,1	-
201	449812.39	2246196.24	Картометрический	0,1	-
202	449825.93	2246189.89	Картометрический	0,1	-
203	449825.93	2246189.88	Картометрический	0,1	-
204	449848.98	2246179.07	Картометрический	0,1	-
205	449862.36	2246171.01	Картометрический	0,1	-
206	449893.46	2246152.28	Картометрический	0,1	-
207	449917.92	2246137.55	Картометрический	0,1	-
208	449914.60	2246131.50	Картометрический	0,1	-
209	449919.82	2246128.57	Картометрический	0,1	-
210	449920.17	2246128.39	Картометрический	0,1	-
211	449932.08	2246122.33	Картометрический	0,1	-
212	449932.63	2246122.07	Картометрический	0,1	-
213	449940.35	2246118.71	Картометрический	0,1	-
214	449939.56	2246116.98	Картометрический	0,1	-
215	449930.06	2246097.37	Картометрический	0,1	-
216	449930.00	2246097.24	Картометрический	0,1	-
217	449918.55	2246072.70	Картометрический	0,1	-
218	449918.53	2246072.65	Картометрический	0,1	-
219	449909.54	2246053.10	Картометрический	0,1	-
220	449901.74	2246038.58	Картометрический	0,1	-
221	449891.02	2246018.84	Картометрический	0,1	-
222	449884.00	2246006.42	Картометрический	0,1	-
223	449872.82	2245988.35	Картометрический	0,1	-
224	449861.43	2245970.56	Картометрический	0,1	-
225	449853.87	2245958.84	Картометрический	0,1	-
226	449849.90	2245953.64	Картометрический	0,1	-
227	449786.11	2245911.78	Картометрический	0,1	-
228	449712.55	2245900.82	Картометрический	0,1	-
229	449648.49	2245891.28	Картометрический	0,1	-
230	449601.01	2245863.95	Картометрический	0,1	-
231	449582.50	2245882.04	Картометрический	0,1	-
232	449504.95	2245826.83	Картометрический	0,1	-
233	449524.17	2245908.55	Картометрический	0,1	-
234	449528.52	2245927.04	Картометрический	0,1	-
235	449534.99	2245954.53	Картометрический	0,1	-

Страница 1338/3236, документ 573af594a40d0f29e616b139611b0587 подписан 01.09.2025, опубликован 01.09.2025 в сетевом издании "РАММЕДИА", тел. +7 (496) 463-12-67, ramnews.ru

Раздел 2

Сведения о местоположении границ объекта

Обозначение характерных точек границ	Координаты, м		Метод определения координат характерной точки	Средняя квадратическая погрешность положения характерной точки (Mt), м	Описание обозначения точки на местности (при наличии)
	X	Y			
1	2	3	4	5	6
236	449535.87	2245964.54	Картометрический	0,1	-
237	449539.78	2246009.21	Картометрический	0,1	-
238	449543.72	2246054.20	Картометрический	0,1	-
239	449527.46	2246055.57	Картометрический	0,1	-
240	449530.74	2246092.26	Картометрический	0,1	-
241	449546.92	2246090.71	Картометрический	0,1	-
242	449547.97	2246102.66	Картометрический	0,1	-
243	449551.10	2246138.45	Картометрический	0,1	-
244	449554.43	2246176.40	Картометрический	0,1	-
245	449555.23	2246185.56	Картометрический	0,1	-
246	449551.19	2246243.30	Картометрический	0,1	-
247	449543.85	2246249.12	Картометрический	0,1	-
248	449548.87	2246310.60	Картометрический	0,1	-
249	449613.34	2246321.61	Картометрический	0,1	-
250	449613.68	2246313.64	Картометрический	0,1	-
251	449617.92	2246313.31	Картометрический	0,1	-
252	449639.18	2246310.95	Картометрический	0,1	-
253	449653.36	2246328.47	Картометрический	0,1	-
254	449652.10	2246361.56	Картометрический	0,1	-
255	449650.50	2246403.03	Картометрический	0,1	-
256	449662.00	2246457.27	Картометрический	0,1	-
257	449684.35	2246452.60	Картометрический	0,1	-
258	449695.20	2246520.41	Картометрический	0,1	-
259	449704.10	2246538.45	Картометрический	0,1	-
260	449821.40	2246644.54	Картометрический	0,1	-
261	449817.95	2246654.02	Картометрический	0,1	-
262	449817.95	2246716.91	Картометрический	0,1	-
263	449827.42	2246720.36	Картометрический	0,1	-
264	449811.93	2246754.83	Картометрический	0,1	-
265	449795.58	2246791.88	Картометрический	0,1	-
266	449786.10	2246800.49	Картометрический	0,1	-
267	449779.12	2246798.30	Картометрический	0,1	-
268	449778.99	2246798.61	Картометрический	0,1	-
269	449768.40	2246802.92	Картометрический	0,1	-
270	449740.87	2246802.60	Картометрический	0,1	-
271	449706.04	2246817.72	Картометрический	0,1	-
272	449678.06	2246828.02	Картометрический	0,1	-
273	449631.15	2246845.30	Картометрический	0,1	-
274	449567.44	2246975.60	Картометрический	0,1	-
275	449561.55	2247062.95	Картометрический	0,1	-

Страница 1339/3236, документ 573af594a40d0f29e616b139611b0587 подписан 01.09.2025, опубликован 01.09.2025 в сетевом издании "РАММЕДИА", тел. +7 (496) 463-12-67, ramnews.ru

Раздел 2

Сведения о местоположении границ объекта

Обозначение характерных точек границ	Координаты, м		Метод определения координат характерной точки	Средняя квадратическая погрешность положения характерной точки (Mt), м	Описание обозначения точки на местности (при наличии)
	X	Y			
1	2	3	4	5	6
276	449561.55	2247126.69	Картометрический	0,1	-
277	449556.83	2247188.07	Картометрический	0,1	-
278	449549.75	2247248.27	Картометрический	0,1	-
279	449545.65	2247289.39	Картометрический	0,1	-
280	449543.86	2247307.29	Картометрический	0,1	-
281	449535.60	2247354.50	Картометрический	0,1	-
282	449522.63	2247422.96	Картометрический	0,1	-
283	449513.19	2247492.60	Картометрический	0,1	-
284	449508.48	2247529.20	Картометрический	0,1	-
285	449503.75	2247537.58	Картометрический	0,1	-
286	449505.87	2247563.09	Картометрический	0,1	-
287	449501.38	2247578.95	Картометрический	0,1	-
288	449494.19	2247585.34	Картометрический	0,1	-
289	449494.33	2247589.40	Картометрический	0,1	-
290	449498.47	2247611.76	Картометрический	0,1	-
291	449540.84	2247638.46	Картометрический	0,1	-
292	449548.23	2247644.76	Картометрический	0,1	-
293	449531.56	2247672.26	Картометрический	0,1	-
294	449556.73	2247689.61	Картометрический	0,1	-
295	449545.05	2247705.75	Картометрический	0,1	-
296	449578.20	2247751.96	Картометрический	0,1	-
297	449578.55	2247764.82	Картометрический	0,1	-
298	449647.19	2247792.64	Картометрический	0,1	-
299	449696.12	2247824.41	Картометрический	0,1	-
300	449671.83	2248007.94	Картометрический	0,1	-
301	449673.12	2248009.44	Картометрический	0,1	-
1	449681.28	2248018.94	Картометрический	0,1	-

3. Сведения о характерных точках части (частей) границы объекта

Обозначение характерных точек границ	Координаты, м		Метод определения координат характерной точки	Средняя квадратическая погрешность положения характерной точки (Mt), м	Описание обозначения точки на местности (при наличии)
	X	Y			
1	2	3	4	5	6
-	-	-	-	-	-

Страница 1340/3236, документ 573af594a40d0f29e616b139611b0587 подписан 01.09.2025, опубликован 01.09.2025 в сетевом издании "РАММЕДИА", тел. +7 (496) 463-12-67, ramnews.ru

Раздел 3

Сведения о местоположении измененных (уточненных) границ объекта

1. Система координат -

2. Сведения о характерных точках границ объекта

Обозначение характерных точек границ	Существующие координаты, м		Измененные (уточненные) координаты, м		Метод определения координат характерной точки	Средняя квадратическая погрешность положения характерной точки (Mt), м	Описание обозначения точки на местности (при наличии)
	X	Y	X	Y			
1	2	3	4	5	6	7	8
-	-	-	-	-	-	-	

3. Сведения о характерных точках части (частей) границы объекта

Обозначение характерных точек границ	Существующие координаты, м		Измененные (уточненные) координаты, м		Метод определения координат характерной точки	Средняя квадратическая погрешность положения характерной точки (Mt), м	Описание обозначения точки на местности (при наличии)
	X	Y	X	Y			
1	2	3	4	5	6	7	8
-	-	-	-	-	-	-	

Страница 1341/3236, документ 573af594a40d0f29e616b139611b0587
подписан 01.09.2025, опубликован 01.09.2025 в сетевом
издании "РАММЕДИА", тел. +7 (496) 463-12-67, ramnews.ru

ГРАФИЧЕСКОЕ ОПИСАНИЕ
местоположения границ населенных пунктов, территориальных зон, особо охраняемых природных территорий, зон с особыми условиями использования территории

д. Головино

(наименование объекта, местоположение границ которого описано (далее - объект))

Раздел 1

Сведения об объекте

№ п/п	Характеристики объекта	Описание характеристик
1	2	3
1.	Местоположение объекта	Московская область, Раменский муниципальный округ
2.	Площадь объекта +/- величина погрешности определения площади (Р +/- Дельта Р)	201337 кв. м ± 157 кв. м
3.	Иные характеристики объекта	

Страница 1342/3236, документ 573af594a40d0f29e616b139611b0587 подписан 01.09.2025, опубликован 01.09.2025 в сетевом издании "РАММЕДИА", тел. +7 (496) 463-12-67, ramnews.ru

Раздел 2

Сведения о местоположении границ объекта

1. Система координат МСК-50, зона 2

2. Сведения о характерных точках границ объекта

Обозначение характерных точек границ	Координаты, м		Метод определения координат характерной точки	Средняя квадратическая погрешность положения характерной точки (Mt), м	Описание обозначения точки на местности (при наличии)
	X	Y			
1	2	3	4	5	6
1	420195.82	2225980.30	Картометрический	0,1	-
2	420216.15	2225858.65	Картометрический	0,1	-
3	420223.37	2225806.57	Картометрический	0,1	-
4	420232.54	2225774.20	Картометрический	0,1	-
5	420266.41	2225663.04	Картометрический	0,1	-
6	420275.38	2225616.34	Картометрический	0,1	-
7	420282.77	2225568.33	Картометрический	0,1	-
8	420311.79	2225370.15	Картометрический	0,1	-
9	420316.48	2225318.34	Картометрический	0,1	-
10	420322.96	2225262.93	Картометрический	0,1	-
11	420331.38	2225200.64	Картометрический	0,1	-
12	420333.34	2225164.68	Картометрический	0,1	-
13	420328.85	2225135.82	Картометрический	0,1	-
14	420294.08	2225115.89	Картометрический	0,1	-
15	420227.63	2225099.52	Картометрический	0,1	-
16	420224.24	2225118.79	Картометрический	0,1	-
17	420207.79	2225220.15	Картометрический	0,1	-
18	420203.57	2225230.91	Картометрический	0,1	-
19	420197.59	2225243.15	Картометрический	0,1	-
20	420183.31	2225249.78	Картометрический	0,1	-
21	420153.10	2225249.49	Картометрический	0,1	-
22	420141.47	2225246.19	Картометрический	0,1	-
23	420110.94	2225228.03	Картометрический	0,1	-
24	420095.00	2225223.42	Картометрический	0,1	-
25	420070.43	2225226.10	Картометрический	0,1	-
26	420057.81	2225236.37	Картометрический	0,1	-
27	420044.18	2225257.54	Картометрический	0,1	-
28	420027.21	2225316.10	Картометрический	0,1	-
29	420012.22	2225409.06	Картометрический	0,1	-
30	420005.53	2225496.38	Картометрический	0,1	-
31	419994.19	2225585.69	Картометрический	0,1	-
32	419974.55	2225678.64	Картометрический	0,1	-
33	419955.17	2225786.42	Картометрический	0,1	-
34	419952.28	2225800.84	Картометрический	0,1	-
35	419950.88	2225807.89	Картометрический	0,1	-

Страница 1343/3236, документ 573af594a40d0f29e616b139611b0587 подписан 01.09.2025, опубликован 01.09.2025 в сетевом издании "РАММЕДИА", тел. +7 (496) 463-12-67, ramnews.ru

Раздел 2

Сведения о местоположении границ объекта

Обозначение характерных точек границ	Координаты, м		Метод определения координат характерной точки	Средняя квадратическая погрешность положения характерной точки (Mt), м	Описание обозначения точки на местности (при наличии)
	X	Y			
1	2	3	4	5	6
36	419952.55	2225824.85	Картометрический	0,1	-
37	419957.85	2225843.03	Картометрический	0,1	-
38	419968.80	2225853.60	Картометрический	0,1	-
39	419998.02	2225863.50	Картометрический	0,1	-
40	420023.64	2225867.94	Картометрический	0,1	-
41	420020.82	2225878.87	Картометрический	0,1	-
42	420040.65	2225881.54	Картометрический	0,1	-
43	420043.27	2225871.34	Картометрический	0,1	-
44	420056.53	2225874.53	Картометрический	0,1	-
45	420070.60	2225877.91	Картометрический	0,1	-
46	420065.61	2225895.36	Картометрический	0,1	-
47	420083.59	2225901.68	Картометрический	0,1	-
48	420088.68	2225883.68	Картометрический	0,1	-
49	420089.71	2225884.18	Картометрический	0,1	-
50	420089.97	2225893.97	Картометрический	0,1	-
51	420106.97	2225895.45	Картометрический	0,1	-
52	420125.49	2225909.98	Картометрический	0,1	-
53	420160.00	2225943.35	Картометрический	0,1	-
54	420187.84	2225973.10	Картометрический	0,1	-
1	420195.82	2225980.30	Картометрический	0,1	-

3. Сведения о характерных точках части (частей) границы объекта

Обозначение характерных точек границ	Координаты, м		Метод определения координат характерной точки	Средняя квадратическая погрешность положения характерной точки (Mt), м	Описание обозначения точки на местности (при наличии)
	X	Y			
1	2	3	4	5	6
-	-	-	-	-	-

Страница 1344/3236, документ 573af594a40d0f29e616b139611b0587 подписан 01.09.2025, опубликован 01.09.2025 в сетевом издании "РАММЕДИА", тел. +7 (496) 463-12-67, ramnews.ru

Раздел 3

Сведения о местоположении измененных (уточненных) границ объекта

1. Система координат -

2. Сведения о характерных точках границ объекта

Обозначение характерных точек границ	Существующие координаты, м		Измененные (уточненные) координаты, м		Метод определения координат характерной точки	Средняя квадратическая погрешность положения характерной точки (Mt), м	Описание обозначения точки на местности (при наличии)
	X	Y	X	Y			
1	2	3	4	5	6	7	8
-	-	-	-	-	-	-	

3. Сведения о характерных точках части (частей) границы объекта

Обозначение характерных точек границ	Существующие координаты, м		Измененные (уточненные) координаты, м		Метод определения координат характерной точки	Средняя квадратическая погрешность положения характерной точки (Mt), м	Описание обозначения точки на местности (при наличии)
	X	Y	X	Y			
1	2	3	4	5	6	7	8
-	-	-	-	-	-	-	

Страница 1345/3236, документ 573af594a40d0f29e616b139611b0587
подписан 01.09.2025, опубликован 01.09.2025 в сетевом
издании "РАММЕДИА", тел. +7 (496) 463-12-67, ramnews.ru

ГРАФИЧЕСКОЕ ОПИСАНИЕ
местоположения границ населенных пунктов, территориальных зон, особо охраняемых природных территорий, зон с особыми условиями использования территории

д. Григорово

(наименование объекта, местоположение границ которого описано (далее - объект))

Раздел 1

Сведения об объекте

№ п/п	Характеристики объекта	Описание характеристик
1	2	3
1.	Местоположение объекта	Московская область, Раменский муниципальный округ
2.	Площадь объекта +/- величина погрешности определения площади (Р +/- Дельта Р)	2218670 кв. м ± 521 кв. м
3.	Иные характеристики объекта	

Страница 1346/3236, документ 573af594a40d0f29e616b139611b0587 подписан 01.09.2025, опубликован 01.09.2025 в сетевом издании "РАММЕДИА", тел. +7 (496) 463-12-67, ramnews.ru

Раздел 2

Сведения о местоположении границ объекта

1. Система координат МСК-50, зона 2

2. Сведения о характерных точках границ объекта

Обозначение характерных точек границ	Координаты, м		Метод определения координат характерной точки	Средняя квадратическая погрешность положения характерной точки (Mt), м	Описание обозначения точки на местности (при наличии)
	X	Y			
1	2	3	4	5	6
1	454684.73	2245644.46	Картометрический	0,1	-
2	454765.64	2245425.04	Картометрический	0,1	-
3	454837.62	2245322.57	Картометрический	0,1	-
4	454859.52	2245328.03	Картометрический	0,1	-
5	454861.55	2245325.64	Картометрический	0,1	-
6	454975.20	2245340.20	Картометрический	0,1	-
7	454985.92	2245339.35	Картометрический	0,1	-
8	454994.06	2245338.79	Картометрический	0,1	-
9	454995.19	2245342.39	Картометрический	0,1	-
10	454995.28	2245343.64	Картометрический	0,1	-
11	454994.65	2245347.37	Картометрический	0,1	-
12	455030.96	2245407.02	Картометрический	0,1	-
13	455028.38	2245440.44	Картометрический	0,1	-
14	455090.42	2245509.59	Картометрический	0,1	-
15	455212.74	2245582.36	Картометрический	0,1	-
16	455220.14	2245563.90	Картометрический	0,1	-
17	455227.77	2245568.72	Картометрический	0,1	-
18	455318.39	2245420.87	Картометрический	0,1	-
19	455337.84	2245403.13	Картометрический	0,1	-
20	455333.43	2245396.36	Картометрический	0,1	-
21	455347.52	2245373.38	Картометрический	0,1	-
22	455364.60	2245384.55	Картометрический	0,1	-
23	455370.06	2245375.66	Картометрический	0,1	-
24	455283.54	2245313.13	Картометрический	0,1	-
25	455291.43	2245301.81	Картометрический	0,1	-
26	455309.28	2245314.93	Картометрический	0,1	-
27	455198.47	2244861.53	Картометрический	0,1	-
28	455157.70	2244683.10	Картометрический	0,1	-
29	455145.33	2244644.11	Картометрический	0,1	-
30	455136.91	2244609.62	Картометрический	0,1	-
31	455130.81	2244584.68	Картометрический	0,1	-
32	455440.05	2244828.62	Картометрический	0,1	-
33	455515.34	2244961.59	Картометрический	0,1	-
34	455541.52	2244936.17	Картометрический	0,1	-
35	455528.89	2244926.72	Картометрический	0,1	-

Страница 1347/3236, документ 573af594a40d0f29e616b139611b0587 подписан 01.09.2025, опубликован 01.09.2025 в сетевом издании "РАММЕДИА", тел. +7 (496) 463-12-67, ramnews.ru

Раздел 2

Сведения о местоположении границ объекта

Обозначение характерных точек границ	Координаты, м		Метод определения координат характерной точки	Средняя квадратическая погрешность положения характерной точки (Mt), м	Описание обозначения точки на местности (при наличии)
	X	Y			
1	2	3	4	5	6
36	455453.47	2244797.62	Картометрический	0,1	-
37	455525.14	2244713.97	Картометрический	0,1	-
38	455532.41	2244709.74	Картометрический	0,1	-
39	455542.32	2244709.85	Картометрический	0,1	-
40	455594.52	2244736.29	Картометрический	0,1	-
41	455648.65	2244779.96	Картометрический	0,1	-
42	455670.76	2244796.09	Картометрический	0,1	-
43	455833.09	2244621.34	Картометрический	0,1	-
44	455845.22	2244608.28	Картометрический	0,1	-
45	455849.97	2244603.17	Картометрический	0,1	-
46	455880.73	2244633.07	Картометрический	0,1	-
47	455891.94	2244624.99	Картометрический	0,1	-
48	455890.78	2244623.88	Картометрический	0,1	-
49	455893.66	2244620.47	Картометрический	0,1	-
50	455894.07	2244612.94	Картометрический	0,1	-
51	455895.02	2244595.61	Картометрический	0,1	-
52	455921.46	2244556.51	Картометрический	0,1	-
53	455948.19	2244516.98	Картометрический	0,1	-
54	455964.29	2244493.19	Картометрический	0,1	-
55	455989.64	2244455.71	Картометрический	0,1	-
56	456004.05	2244434.39	Картометрический	0,1	-
57	456015.88	2244443.71	Картометрический	0,1	-
58	456030.49	2244423.00	Картометрический	0,1	-
59	456018.24	2244413.41	Картометрический	0,1	-
60	456034.74	2244389.02	Картометрический	0,1	-
61	456051.81	2244363.78	Картометрический	0,1	-
62	456070.01	2244336.85	Картометрический	0,1	-
63	456088.22	2244309.93	Картометрический	0,1	-
64	456106.43	2244283.01	Картометрический	0,1	-
65	456125.17	2244255.29	Картометрический	0,1	-
66	456132.23	2244244.86	Картометрический	0,1	-
67	456140.86	2244228.09	Картометрический	0,1	-
68	456155.23	2244200.19	Картометрический	0,1	-
69	456169.19	2244173.08	Картометрический	0,1	-
70	456183.15	2244145.96	Картометрический	0,1	-
71	456197.11	2244118.84	Картометрический	0,1	-
72	456211.07	2244091.72	Картометрический	0,1	-
73	456225.04	2244064.61	Картометрический	0,1	-
74	456239.00	2244037.49	Картометрический	0,1	-
75	456252.96	2244010.37	Картометрический	0,1	-

Страница 1348/3236, документ 573af594a40d0f29e616b139611b0587 подписан 01.09.2025, опубликован 01.09.2025 в сетевом издании "РАММЕДИА", тел. +7 (496) 463-12-67, ramnews.ru

Раздел 2

Сведения о местоположении границ объекта

Обозначение характерных точек границ	Координаты, м		Метод определения координат характерной точки	Средняя квадратическая погрешность положения характерной точки (Mt), м	Описание обозначения точки на местности (при наличии)
	X	Y			
1	2	3	4	5	6
76	456266.92	2243983.25	Картометрический	0,1	-
77	456280.88	2243956.14	Картометрический	0,1	-
78	456294.84	2243929.02	Картометрический	0,1	-
79	456308.81	2243901.90	Картометрический	0,1	-
80	456322.77	2243874.78	Картометрический	0,1	-
81	456336.73	2243847.67	Картометрический	0,1	-
82	456350.69	2243820.55	Картометрический	0,1	-
83	456357.93	2243806.49	Картометрический	0,1	-
84	456373.39	2243776.46	Картометрический	0,1	-
85	456389.30	2243746.34	Картометрический	0,1	-
86	456395.53	2243729.67	Картометрический	0,1	-
87	456414.87	2243693.47	Картометрический	0,1	-
88	456425.43	2243698.96	Картометрический	0,1	-
89	456432.56	2243685.34	Картометрический	0,1	-
90	456421.32	2243689.14	Картометрический	0,1	-
91	456400.09	2243681.86	Картометрический	0,1	-
92	456393.54	2243693.63	Картометрический	0,1	-
93	456305.13	2243650.47	Картометрический	0,1	-
94	456302.94	2243648.49	Картометрический	0,1	-
95	456325.89	2243611.52	Картометрический	0,1	-
96	456328.87	2243606.73	Картометрический	0,1	-
97	456354.40	2243565.60	Картометрический	0,1	-
98	456439.91	2243617.10	Картометрический	0,1	-
99	456455.42	2243591.41	Картометрический	0,1	-
100	456460.99	2243583.13	Картометрический	0,1	-
101	456476.55	2243557.82	Картометрический	0,1	-
102	456487.81	2243538.77	Картометрический	0,1	-
103	456491.80	2243530.56	Картометрический	0,1	-
104	456506.37	2243504.08	Картометрический	0,1	-
105	456520.67	2243477.55	Картометрический	0,1	-
106	456539.49	2243442.67	Картометрический	0,1	-
107	456553.04	2243417.54	Картометрический	0,1	-
108	456630.68	2243293.00	Картометрический	0,1	-
109	456624.09	2243289.76	Картометрический	0,1	-
110	456590.93	2243273.44	Картометрический	0,1	-
111	456586.15	2243274.78	Картометрический	0,1	-
112	456582.02	2243276.27	Картометрический	0,1	-
113	456575.20	2243280.24	Картометрический	0,1	-
114	456561.92	2243293.02	Картометрический	0,1	-
115	456549.99	2243306.32	Картометрический	0,1	-

Страница 1349/3236, документ 573af594a40d0f29e616b139611b0587 подписан 01.09.2025, опубликован 01.09.2025 в сетевом издании "РАММЕДИА", тел. +7 (496) 463-12-67, ramnews.ru

Раздел 2

Сведения о местоположении границ объекта

Обозначение характерных точек границ	Координаты, м		Метод определения координат характерной точки	Средняя квадратическая погрешность положения характерной точки (Mt), м	Описание обозначения точки на местности (при наличии)
	X	Y			
1	2	3	4	5	6
116	456541.13	2243317.24	Картометрический	0,1	-
117	456534.19	2243324.35	Картометрический	0,1	-
118	456531.67	2243329.75	Картометрический	0,1	-
119	456523.07	2243336.97	Картометрический	0,1	-
120	456522.06	2243338.00	Картометрический	0,1	-
121	456521.10	2243339.83	Картометрический	0,1	-
122	456518.08	2243342.97	Картометрический	0,1	-
123	456497.07	2243325.29	Картометрический	0,1	-
124	456499.66	2243321.76	Картометрический	0,1	-
125	456503.02	2243317.21	Картометрический	0,1	-
126	456507.68	2243310.97	Картометрический	0,1	-
127	456508.37	2243309.87	Картометрический	0,1	-
128	456502.83	2243299.80	Картометрический	0,1	-
129	456480.79	2243289.52	Картометрический	0,1	-
130	456413.71	2243269.32	Картометрический	0,1	-
131	456381.71	2243263.99	Картометрический	0,1	-
132	456373.71	2243263.23	Картометрический	0,1	-
133	456364.47	2243286.52	Картометрический	0,1	-
134	456337.53	2243283.51	Картометрический	0,1	-
135	456326.86	2243276.39	Картометрический	0,1	-
136	456267.96	2243254.84	Картометрический	0,1	-
137	456251.34	2243235.26	Картометрический	0,1	-
138	456250.69	2243224.47	Картометрический	0,1	-
139	456254.21	2243187.30	Картометрический	0,1	-
140	456277.59	2243146.39	Картометрический	0,1	-
141	456279.38	2243143.62	Картометрический	0,1	-
142	456278.23	2243143.02	Картометрический	0,1	-
143	456287.30	2243124.96	Картометрический	0,1	-
144	456249.17	2243125.45	Картометрический	0,1	-
145	456243.71	2243128.84	Картометрический	0,1	-
146	456221.88	2243146.73	Картометрический	0,1	-
147	456218.52	2243143.43	Картометрический	0,1	-
148	456213.65	2243147.12	Картометрический	0,1	-
149	456213.50	2243147.23	Картометрический	0,1	-
150	456196.27	2243159.75	Картометрический	0,1	-
151	456196.21	2243159.80	Картометрический	0,1	-
152	456180.79	2243170.82	Картометрический	0,1	-
153	456180.62	2243170.94	Картометрический	0,1	-
154	456165.90	2243181.02	Картометрический	0,1	-
155	456150.78	2243191.92	Картометрический	0,1	-

Страница 1350/3236, документ 573af594a40d0f29e616b139611b0587 подписан 01.09.2025, опубликован 01.09.2025 в сетевом издании "РАММЕДИА", тел. +7 (496) 463-12-67, ramnews.ru

Раздел 2

Сведения о местоположении границ объекта

Обозначение характерных точек границ	Координаты, м		Метод определения координат характерной точки	Средняя квадратическая погрешность положения характерной точки (Mt), м	Описание обозначения точки на местности (при наличии)
	X	Y			
1	2	3	4	5	6
156	456126.21	2243209.86	Картометрический	0,1	-
157	456126.17	2243209.90	Картометрический	0,1	-
158	456104.78	2243225.32	Картометрический	0,1	-
159	456085.14	2243239.74	Картометрический	0,1	-
160	456085.03	2243239.82	Картометрический	0,1	-
161	456068.17	2243251.85	Картометрический	0,1	-
162	456048.05	2243266.57	Картометрический	0,1	-
163	456047.93	2243266.66	Картометрический	0,1	-
164	456032.50	2243277.61	Картометрический	0,1	-
165	456018.78	2243287.61	Картометрический	0,1	-
166	456035.07	2243403.84	Картометрический	0,1	-
167	456003.62	2243432.01	Картометрический	0,1	-
168	456004.04	2243439.20	Картометрический	0,1	-
169	456022.49	2243464.99	Картометрический	0,1	-
170	456027.84	2243462.04	Картометрический	0,1	-
171	456031.81	2243458.63	Картометрический	0,1	-
172	456047.52	2243466.80	Картометрический	0,1	-
173	456080.19	2243480.37	Картометрический	0,1	-
174	456091.12	2243483.11	Картометрический	0,1	-
175	456118.25	2243491.24	Картометрический	0,1	-
176	456118.64	2243494.27	Картометрический	0,1	-
177	456118.74	2243505.72	Картометрический	0,1	-
178	456126.56	2243512.07	Картометрический	0,1	-
179	456144.91	2243517.89	Картометрический	0,1	-
180	456159.58	2243520.99	Картометрический	0,1	-
181	456171.07	2243526.40	Картометрический	0,1	-
182	456183.07	2243538.21	Картометрический	0,1	-
183	456201.94	2243553.18	Картометрический	0,1	-
184	456221.71	2243565.39	Картометрический	0,1	-
185	456240.58	2243578.98	Картометрический	0,1	-
186	456253.92	2243587.12	Картометрический	0,1	-
187	456272.29	2243594.77	Картометрический	0,1	-
188	456301.36	2243609.08	Картометрический	0,1	-
189	456280.42	2243653.09	Картометрический	0,1	-
190	456240.88	2243640.75	Картометрический	0,1	-
191	456253.29	2243612.07	Картометрический	0,1	-
192	456249.96	2243610.11	Картометрический	0,1	-
193	456250.45	2243609.17	Картометрический	0,1	-
194	456215.01	2243590.63	Картометрический	0,1	-
195	456170.46	2243570.39	Картометрический	0,1	-

Страница 1351/3236, документ 573af594a40d0f29e616b139611b0587 подписан 01.09.2025, опубликован 01.09.2025 в сетевом издании "РАММЕДИА", тел. +7 (496) 463-12-67, ramnews.ru

Раздел 2

Сведения о местоположении границ объекта

Обозначение характерных точек границ	Координаты, м		Метод определения координат характерной точки	Средняя квадратическая погрешность положения характерной точки (Mt), м	Описание обозначения точки на местности (при наличии)
	X	Y			
1	2	3	4	5	6
196	456170.29	2243569.71	Картометрический	0,1	-
197	456148.52	2243558.91	Картометрический	0,1	-
198	456135.18	2243538.55	Картометрический	0,1	-
199	456100.44	2243528.92	Картометрический	0,1	-
200	456057.00	2243500.87	Картометрический	0,1	-
201	456025.35	2243489.58	Картометрический	0,1	-
202	455991.32	2243501.39	Картометрический	0,1	-
203	455989.34	2243520.79	Картометрический	0,1	-
204	455989.33	2243520.81	Картометрический	0,1	-
205	455977.78	2243541.52	Картометрический	0,1	-
206	455977.77	2243541.53	Картометрический	0,1	-
207	455958.67	2243537.85	Картометрический	0,1	-
208	455929.44	2243499.10	Картометрический	0,1	-
209	455929.23	2243496.00	Картометрический	0,1	-
210	455945.31	2243470.40	Картометрический	0,1	-
211	455959.38	2243430.46	Картометрический	0,1	-
212	455851.12	2243449.74	Картометрический	0,1	-
213	455711.72	2243465.02	Картометрический	0,1	-
214	455563.40	2243447.16	Картометрический	0,1	-
215	455555.10	2243452.75	Картометрический	0,1	-
216	455545.74	2243460.07	Картометрический	0,1	-
217	455539.76	2243465.44	Картометрический	0,1	-
218	455533.63	2243471.89	Картометрический	0,1	-
219	455527.27	2243480.18	Картометрический	0,1	-
220	455522.05	2243488.74	Картометрический	0,1	-
221	455518.00	2243497.40	Картометрический	0,1	-
222	455515.03	2243505.16	Картометрический	0,1	-
223	455513.49	2243510.92	Картометрический	0,1	-
224	455512.10	2243517.29	Картометрический	0,1	-
225	455511.38	2243525.45	Картометрический	0,1	-
226	455511.08	2243534.58	Картометрический	0,1	-
227	455511.11	2243540.89	Картометрический	0,1	-
228	455511.33	2243545.08	Картометрический	0,1	-
229	455511.92	2243549.84	Картометрический	0,1	-
230	455513.55	2243559.14	Картометрический	0,1	-
231	455515.79	2243569.97	Картометрический	0,1	-
232	455520.70	2243593.26	Картометрический	0,1	-
233	455523.59	2243607.01	Картометрический	0,1	-
234	455517.21	2243607.12	Картометрический	0,1	-
235	455506.99	2243625.41	Картометрический	0,1	-

Страница 1352/3236, документ 573af594a40d0f29e616b139611b0587 подписан 01.09.2025, опубликован 01.09.2025 в сетевом издании "РАММЕДИА", тел. +7 (496) 463-12-67, ramnews.ru

Раздел 2

Сведения о местоположении границ объекта

Обозначение характерных точек границ	Координаты, м		Метод определения координат характерной точки	Средняя квадратическая погрешность положения характерной точки (Mt), м	Описание обозначения точки на местности (при наличии)
	X	Y			
1	2	3	4	5	6
236	455510.67	2243643.96	Картометрический	0,1	-
237	455513.75	2243659.10	Картометрический	0,1	-
238	455517.86	2243683.05	Картометрический	0,1	-
239	455521.27	2243704.78	Картометрический	0,1	-
240	455521.29	2243704.93	Картометрический	0,1	-
241	455526.18	2243733.19	Картометрический	0,1	-
242	455526.23	2243733.46	Картометрический	0,1	-
243	455531.34	2243758.77	Картометрический	0,1	-
244	455531.99	2243762.34	Картометрический	0,1	-
245	455532.55	2243762.25	Картометрический	0,1	-
246	455536.74	2243783.91	Картометрический	0,1	-
247	455541.24	2243808.18	Картометрический	0,1	-
248	455540.49	2243808.32	Картометрический	0,1	-
249	455541.34	2243813.43	Картометрический	0,1	-
250	455543.41	2243826.36	Картометрический	0,1	-
251	455543.48	2243826.77	Картометрический	0,1	-
252	455544.68	2243838.98	Картометрический	0,1	-
253	455545.22	2243848.66	Картометрический	0,1	-
254	455545.39	2243865.23	Картометрический	0,1	-
255	455544.98	2243876.95	Картометрический	0,1	-
256	455544.07	2243890.47	Картометрический	0,1	-
257	455542.05	2243909.41	Картометрический	0,1	-
258	455541.34	2243914.06	Картометрический	0,1	-
259	455542.59	2243913.93	Картометрический	0,1	-
260	455546.13	2243931.29	Картометрический	0,1	-
261	455538.48	2243932.76	Картометрический	0,1	-
262	455538.35	2243933.57	Картометрический	0,1	-
263	455535.36	2243953.20	Картометрический	0,1	-
264	455532.30	2243972.13	Картометрический	0,1	-
265	455532.25	2243972.43	Картометрический	0,1	-
266	455530.16	2243988.48	Картометрический	0,1	-
267	455530.11	2243988.98	Картометрический	0,1	-
268	455528.85	2244004.75	Картометрический	0,1	-
269	455528.83	2244005.21	Картометрический	0,1	-
270	455528.58	2244012.64	Картометрический	0,1	-
271	455528.58	2244012.97	Картометрический	0,1	-
272	455528.58	2244023.47	Картометрический	0,1	-
273	455528.59	2244024.00	Картометрический	0,1	-
274	455529.11	2244033.84	Картометрический	0,1	-
275	455529.12	2244033.99	Картометрический	0,1	-

Страница 1353/3236, документ 573af594a40d0f29e616b139611b0587 подписан 01.09.2025, опубликован 01.09.2025 в сетевом издании "РАММЕДИА", тел. +7 (496) 463-12-67, ramnews.ru

Раздел 2

Сведения о местоположении границ объекта

Обозначение характерных точек границ	Координаты, м		Метод определения координат характерной точки	Средняя квадратическая погрешность положения характерной точки (Mt), м	Описание обозначения точки на местности (при наличии)
	X	Y			
1	2	3	4	5	6
276	455529.82	2244044.21	Картометрический	0,1	-
277	455529.83	2244044.33	Картометрический	0,1	-
278	455530.22	2244049.21	Картометрический	0,1	-
279	455534.35	2244071.38	Картометрический	0,1	-
280	455535.75	2244071.19	Картометрический	0,1	-
281	455535.95	2244091.66	Картометрический	0,1	-
282	455537.21	2244102.45	Картометрический	0,1	-
283	455537.24	2244102.62	Картометрический	0,1	-
284	455539.70	2244119.51	Картометрический	0,1	-
285	455541.95	2244137.51	Картометрический	0,1	-
286	455545.16	2244163.32	Картометрический	0,1	-
287	455545.17	2244163.40	Картометрический	0,1	-
288	455547.75	2244185.69	Картометрический	0,1	-
289	455547.77	2244185.88	Картометрический	0,1	-
290	455550.56	2244205.59	Картометрический	0,1	-
291	455553.60	2244224.81	Картометрический	0,1	-
292	455556.76	2244245.11	Картометрический	0,1	-
293	455555.59	2244246.65	Картометрический	0,1	-
294	455550.57	2244249.27	Картометрический	0,1	-
295	455540.66	2244250.87	Картометрический	0,1	-
296	455532.98	2244251.93	Картометрический	0,1	-
297	455529.18	2244252.33	Картометрический	0,1	-
298	455520.47	2244252.90	Картометрический	0,1	-
299	455511.75	2244252.94	Картометрический	0,1	-
300	455503.04	2244252.42	Картометрический	0,1	-
301	455494.38	2244251.39	Картометрический	0,1	-
302	455484.77	2244249.74	Картометрический	0,1	-
303	455469.19	2244246.84	Картометрический	0,1	-
304	455464.14	2244245.88	Картометрический	0,1	-
305	455460.08	2244245.24	Картометрический	0,1	-
306	455450.52	2244244.04	Картометрический	0,1	-
307	455441.90	2244243.48	Картометрический	0,1	-
308	455433.26	2244243.36	Картометрический	0,1	-
309	455419.39	2244243.24	Картометрический	0,1	-
310	455407.70	2244242.35	Картометрический	0,1	-
311	455396.08	2244240.74	Картометрический	0,1	-
312	455384.58	2244238.46	Картометрический	0,1	-
313	455373.24	2244235.44	Картометрический	0,1	-
314	455362.10	2244231.77	Картометрический	0,1	-
315	455351.21	2244227.41	Картометрический	0,1	-

Страница 1354/3236, документ 573af594a40d0f29e616b139611b0587 подписан 01.09.2025, опубликован 01.09.2025 в сетевом издании "РАММЕДИА", тел. +7 (496) 463-12-67, ramnews.ru

Раздел 2

Сведения о местоположении границ объекта

Обозначение характерных точек границ	Координаты, м		Метод определения координат характерной точки	Средняя квадратическая погрешность положения характерной точки (Mt), м	Описание обозначения точки на местности (при наличии)
	X	Y			
1	2	3	4	5	6
316	455340.60	2244222.42	Картометрический	0,1	-
317	455330.32	2244216.77	Картометрический	0,1	-
318	455305.05	2244200.71	Картометрический	0,1	-
319	455299.42	2244197.06	Картометрический	0,1	-
320	455280.58	2244186.60	Картометрический	0,1	-
321	455261.32	2244177.48	Картометрический	0,1	-
322	455241.48	2244169.71	Картометрический	0,1	-
323	455221.14	2244163.33	Картометрический	0,1	-
324	455217.14	2244162.15	Картометрический	0,1	-
325	455205.55	2244159.30	Картометрический	0,1	-
326	455194.17	2244156.22	Картометрический	0,1	-
327	455186.69	2244153.75	Картометрический	0,1	-
328	455179.36	2244150.85	Картометрический	0,1	-
329	455172.20	2244147.55	Картометрический	0,1	-
330	455165.23	2244143.88	Картометрический	0,1	-
331	455148.69	2244133.54	Картометрический	0,1	-
332	455040.21	2244062.15	Картометрический	0,1	-
333	455040.21	2244062.14	Картометрический	0,1	-
334	455039.41	2244021.05	Картометрический	0,1	-
335	455038.81	2243990.06	Картометрический	0,1	-
336	455038.64	2243981.20	Картометрический	0,1	-
337	455037.81	2243938.58	Картометрический	0,1	-
338	455036.99	2243896.13	Картометрический	0,1	-
339	455010.58	2243903.11	Картометрический	0,1	-
340	455004.24	2243904.48	Картометрический	0,1	-
341	454987.82	2243908.02	Картометрический	0,1	-
342	454971.19	2243911.61	Картометрический	0,1	-
343	454967.38	2243912.43	Картометрический	0,1	-
344	454938.04	2243912.09	Картометрический	0,1	-
345	454906.60	2243911.72	Картометрический	0,1	-
346	454884.40	2243911.46	Картометрический	0,1	-
347	454883.56	2243911.45	Картометрический	0,1	-
348	454851.27	2243909.50	Картометрический	0,1	-
349	454829.13	2243908.16	Картометрический	0,1	-
350	454729.01	2243886.07	Картометрический	0,1	-
351	454702.17	2243880.15	Картометрический	0,1	-
352	454681.27	2243873.35	Картометрический	0,1	-
353	454617.31	2244231.19	Картометрический	0,1	-
354	454604.00	2244230.74	Картометрический	0,1	-
355	454602.82	2244232.10	Картометрический	0,1	-

Страница 1355/3236, документ 573af594a40d0f29e616b139611b0587 подписан 01.09.2025, опубликован 01.09.2025 в сетевом издании "РАММЕДИА", тел. +7 (496) 463-12-67, ramnews.ru

Раздел 2

Сведения о местоположении границ объекта

Обозначение характерных точек границ	Координаты, м		Метод определения координат характерной точки	Средняя квадратическая погрешность положения характерной точки (Mt), м	Описание обозначения точки на местности (при наличии)
	X	Y			
1	2	3	4	5	6
356	454603.07	2244232.34	Картометрический	0,1	-
357	454603.00	2244233.25	Картометрический	0,1	-
358	454575.03	2244266.23	Картометрический	0,1	-
359	454569.97	2244272.21	Картометрический	0,1	-
360	454560.18	2244283.75	Картометрический	0,1	-
361	454558.51	2244284.63	Картометрический	0,1	-
362	454557.74	2244284.07	Картометрический	0,1	-
363	454527.24	2244319.22	Картометрический	0,1	-
364	454516.91	2244337.96	Картометрический	0,1	-
365	454499.37	2244369.76	Картометрический	0,1	-
366	454475.34	2244398.58	Картометрический	0,1	-
367	454387.43	2244500.94	Картометрический	0,1	-
368	454377.07	2244512.60	Картометрический	0,1	-
369	454377.00	2244513.00	Картометрический	0,1	-
370	454350.46	2244526.85	Картометрический	0,1	-
371	454369.54	2244555.95	Картометрический	0,1	-
372	454369.54	2244555.98	Картометрический	0,1	-
373	454377.17	2244574.68	Картометрический	0,1	-
374	454383.27	2244589.78	Картометрический	0,1	-
375	454452.49	2244601.98	Картометрический	0,1	-
376	454447.14	2244663.99	Картометрический	0,1	-
377	454428.14	2244816.78	Картометрический	0,1	-
378	454424.70	2244838.10	Картометрический	0,1	-
379	454407.07	2244946.01	Картометрический	0,1	-
380	454417.81	2244989.40	Картометрический	0,1	-
381	454446.63	2245045.47	Картометрический	0,1	-
382	454424.97	2245148.04	Картометрический	0,1	-
383	454423.46	2245147.89	Картометрический	0,1	-
384	454422.10	2245159.37	Картометрический	0,1	-
385	454335.54	2245150.59	Картометрический	0,1	-
386	454334.61	2245151.19	Картометрический	0,1	-
387	454272.97	2245229.45	Картометрический	0,1	-
388	454279.84	2245232.82	Картометрический	0,1	-
389	454470.84	2245290.76	Картометрический	0,1	-
390	454503.38	2245287.74	Картометрический	0,1	-
391	454567.78	2245296.24	Картометрический	0,1	-
392	454564.24	2245314.00	Картометрический	0,1	-
393	454627.86	2245327.28	Картометрический	0,1	-
394	454598.26	2245497.25	Картометрический	0,1	-
395	454606.17	2245503.40	Картометрический	0,1	-

Страница 1356/3236, документ 573af594a40d0f29e616b139611b0587 подписан 01.09.2025, опубликован 01.09.2025 в сетевом издании "РАММЕДИА", тел. +7 (496) 463-12-67, ramnews.ru

Раздел 2

Сведения о местоположении границ объекта

Обозначение характерных точек границ	Координаты, м		Метод определения координат характерной точки	Средняя квадратическая погрешность положения характерной точки (Mt), м	Описание обозначения точки на местности (при наличии)
	X	Y			
1	2	3	4	5	6
396	454600.06	2245536.29	Картометрический	0,1	-
397	454597.89	2245538.45	Картометрический	0,1	-
398	454593.45	2245572.48	Картометрический	0,1	-
399	454591.63	2245584.71	Картометрический	0,1	-
400	454608.24	2245589.35	Картометрический	0,1	-
401	454639.97	2245598.75	Картометрический	0,1	-
402	454636.17	2245629.11	Картометрический	0,1	-
1	454684.73	2245644.46	Картометрический	0,1	-
403	454897.58	2244725.42	Картометрический	0,1	-
404	454835.23	2244454.54	Картометрический	0,1	-
405	454870.52	2244446.43	Картометрический	0,1	-
406	454931.38	2244717.88	Картометрический	0,1	-
403	454897.58	2244725.42	Картометрический	0,1	-
407	456367.70	2243264.69	Картометрический	0,1	-
408	456407.02	2243199.45	Картометрический	0,1	-
409	456368.62	2243182.69	Картометрический	0,1	-
410	456330.12	2243165.89	Картометрический	0,1	-
411	456297.03	2243229.99	Картометрический	0,1	-
412	456333.31	2243247.59	Картометрический	0,1	-
407	456367.70	2243264.69	Картометрический	0,1	-
413	455789.44	2244926.24	Картометрический	0,1	-
414	455814.15	2244894.78	Картометрический	0,1	-
415	455785.40	2244872.19	Картометрический	0,1	-
416	455790.74	2244865.47	Картометрический	0,1	-
417	455850.05	2244825.95	Картометрический	0,1	-
418	455857.68	2244821.12	Картометрический	0,1	-
419	455855.78	2244818.76	Картометрический	0,1	-
420	455848.42	2244823.43	Картометрический	0,1	-
421	455788.69	2244863.24	Картометрический	0,1	-
422	455783.04	2244870.34	Картометрический	0,1	-
423	455776.11	2244864.90	Картометрический	0,1	-
424	455817.27	2244836.48	Картометрический	0,1	-
425	455816.13	2244834.83	Картометрический	0,1	-
426	455774.46	2244863.60	Картометрический	0,1	-
427	455743.38	2244839.18	Картометрический	0,1	-
428	455718.67	2244870.63	Картометрический	0,1	-
413	455789.44	2244926.24	Картометрический	0,1	-

Страница 1357/3236, документ 573af594a40d0f29e616b139611b0587
подписан 01.09.2025, опубликован 01.09.2025 в сетевом
издании "РАММЕДИА", тел. +7 (496) 463-12-67, ramnews.ru

Раздел 2

Сведения о местоположении границ объекта

3. Сведения о характерных точках части (частей) границы объекта

Обозначение характерных точек границ	Координаты, м		Метод определения координат характерной точки	Средняя квадратическая погрешность положения характерной точки (Mt), м	Описание обозначения точки на местности (при наличии)
	X	Y			
1	2	3	4	5	6
-	-	-	-	-	-

Страница 1358/3236, документ 573af594a40d0f29e616b139611b0587 подписан 01.09.2025, опубликован 01.09.2025 в сетевом издании "РАММЕДИА", тел. +7 (496) 463-12-67, ramnews.ru

Раздел 3

Сведения о местоположении измененных (уточненных) границ объекта

1. Система координат -

2. Сведения о характерных точках границ объекта

Обозначение характерных точек границ	Существующие координаты, м		Измененные (уточненные) координаты, м		Метод определения координат характерной точки	Средняя квадратическая погрешность положения характерной точки (Mt), м	Описание обозначения точки на местности (при наличии)
	X	Y	X	Y			
1	2	3	4	5	6	7	8
-	-	-	-	-	-	-	

3. Сведения о характерных точках части (частей) границы объекта

Обозначение характерных точек границ	Существующие координаты, м		Измененные (уточненные) координаты, м		Метод определения координат характерной точки	Средняя квадратическая погрешность положения характерной точки (Mt), м	Описание обозначения точки на местности (при наличии)
	X	Y	X	Y			
1	2	3	4	5	6	7	8
-	-	-	-	-	-	-	

Страница 1359/3236, документ 573af594a40d0f29e616b139611b0587
подписан 01.09.2025, опубликован 01.09.2025 в сетевом
издании "РАММЕДИА", тел. +7 (496) 463-12-67, ramnews.ru

ГРАФИЧЕСКОЕ ОПИСАНИЕ
местоположения границ населенных пунктов, территориальных зон, особо охраняемых природных территорий, зон с особыми условиями использования территории

д. Дементьево

(наименование объекта, местоположение границ которого описано (далее - объект))

Раздел 1

Сведения об объекте

№ п/п	Характеристики объекта	Описание характеристик
1	2	3
1.	Местоположение объекта	Московская область, Раменский муниципальный округ
2.	Площадь объекта +/- величина погрешности определения площади (Р +/- Дельта Р)	1216881 кв. м ± 386 кв. м
3.	Иные характеристики объекта	

Страница 1360/3236, документ 573af594a40d0f29e616b139611b0587 подписан 01.09.2025, опубликован 01.09.2025 в сетевом издании "РАММЕДИА", тел. +7 (496) 463-12-67, ramnews.ru

Раздел 2

Сведения о местоположении границ объекта

1. Система координат МСК-50, зона 2

2. Сведения о характерных точках границ объекта

Обозначение характерных точек границ	Координаты, м		Метод определения координат характерной точки	Средняя квадратическая погрешность положения характерной точки (Mt), м	Описание обозначения точки на местности (при наличии)
	X	Y			
1	2	3	4	5	6
1	452100.25	2239143.99	Картометрический	0,1	-
2	452168.75	2239089.99	Картометрический	0,1	-
3	452173.25	2239086.44	Картометрический	0,1	-
4	452282.43	2239000.37	Картометрический	0,1	-
5	452285.56	2238997.90	Картометрический	0,1	-
6	452307.93	2238980.27	Картометрический	0,1	-
7	452334.35	2238977.21	Картометрический	0,1	-
8	452392.58	2238993.03	Картометрический	0,1	-
9	452556.78	2239002.97	Картометрический	0,1	-
10	452557.31	2239025.76	Картометрический	0,1	-
11	452579.75	2239027.79	Картометрический	0,1	-
12	452579.48	2239004.35	Картометрический	0,1	-
13	452842.69	2239020.28	Картометрический	0,1	-
14	452898.50	2239024.22	Картометрический	0,1	-
15	452836.48	2238937.13	Картометрический	0,1	-
16	452829.69	2238911.48	Картометрический	0,1	-
17	452832.68	2238911.33	Картометрический	0,1	-
18	452832.39	2238907.28	Картометрический	0,1	-
19	452829.40	2238907.49	Картометрический	0,1	-
20	452829.16	2238905.68	Картометрический	0,1	-
21	452829.81	2238905.59	Картометрический	0,1	-
22	452828.93	2238899.06	Картометрический	0,1	-
23	452809.89	2238874.95	Картометрический	0,1	-
24	452809.94	2238870.52	Картометрический	0,1	-
25	452808.38	2238870.23	Картометрический	0,1	-
26	452806.02	2238870.27	Картометрический	0,1	-
27	452795.47	2238870.42	Картометрический	0,1	-
28	452795.61	2238866.82	Картометрический	0,1	-
29	452797.21	2238859.13	Картометрический	0,1	-
30	452798.94	2238853.29	Картометрический	0,1	-
31	452808.35	2238834.40	Картометрический	0,1	-
32	452808.29	2238829.82	Картометрический	0,1	-
33	452810.88	2238825.83	Картометрический	0,1	-
34	452810.33	2238819.47	Картометрический	0,1	-
35	452810.67	2238816.61	Картометрический	0,1	-

Страница 1361/3236, документ 573af594a40d0f29e616b139611b0587 подписан 01.09.2025, опубликован 01.09.2025 в сетевом издании "РАММЕДИА", тел. +7 (496) 463-12-67, ramnews.ru

Раздел 2

Сведения о местоположении границ объекта

Обозначение характерных точек границ	Координаты, м		Метод определения координат характерной точки	Средняя квадратическая погрешность положения характерной точки (Mt), м	Описание обозначения точки на местности (при наличии)
	X	Y			
1	2	3	4	5	6
36	452812.93	2238811.37	Картометрический	0,1	-
37	452827.37	2238790.29	Картометрический	0,1	-
38	452829.95	2238787.60	Картометрический	0,1	-
39	452840.17	2238779.76	Картометрический	0,1	-
40	452859.37	2238775.58	Картометрический	0,1	-
41	452858.80	2238765.85	Картометрический	0,1	-
42	452875.55	2238759.28	Картометрический	0,1	-
43	452875.18	2238758.42	Картометрический	0,1	-
44	452873.23	2238754.19	Картометрический	0,1	-
45	452867.01	2238737.06	Картометрический	0,1	-
46	452880.89	2238727.60	Картометрический	0,1	-
47	452929.28	2238651.38	Картометрический	0,1	-
48	452957.96	2238662.55	Картометрический	0,1	-
49	452962.16	2238651.47	Картометрический	0,1	-
50	452966.79	2238640.56	Картометрический	0,1	-
51	452977.29	2238644.68	Картометрический	0,1	-
52	452973.43	2238655.72	Картометрический	0,1	-
53	452969.13	2238666.90	Картометрический	0,1	-
54	452985.20	2238673.16	Картометрический	0,1	-
55	453004.31	2238664.88	Картометрический	0,1	-
56	453014.47	2238636.23	Картометрический	0,1	-
57	452924.15	2238596.36	Картометрический	0,1	-
58	452999.15	2238521.52	Картометрический	0,1	-
59	452951.79	2238526.32	Картометрический	0,1	-
60	452891.25	2238463.26	Картометрический	0,1	-
61	452885.88	2238457.66	Картометрический	0,1	-
62	452847.37	2238417.54	Картометрический	0,1	-
63	452841.81	2238405.49	Картометрический	0,1	-
64	452838.31	2238397.90	Картометрический	0,1	-
65	452823.25	2238365.25	Картометрический	0,1	-
66	452775.55	2238222.94	Картометрический	0,1	-
67	452764.54	2238141.46	Картометрический	0,1	-
68	452728.79	2237977.31	Картометрический	0,1	-
69	452721.63	2237875.06	Картометрический	0,1	-
70	452686.81	2237732.39	Картометрический	0,1	-
71	452683.52	2237737.73	Картометрический	0,1	-
72	452672.37	2237728.08	Картометрический	0,1	-
73	452663.68	2237723.83	Картометрический	0,1	-
74	452666.73	2237716.15	Картометрический	0,1	-
75	452672.03	2237703.23	Картометрический	0,1	-

Страница 1362/3236, документ 573af594a40d0f29e616b139611b0587 подписан 01.09.2025, опубликован 01.09.2025 в сетевом издании "РАММЕДИА", тел. +7 (496) 463-12-67, ramnews.ru

Раздел 2

Сведения о местоположении границ объекта

Обозначение характерных точек границ	Координаты, м		Метод определения координат характерной точки	Средняя квадратическая погрешность положения характерной точки (Mt), м	Описание обозначения точки на местности (при наличии)
	X	Y			
1	2	3	4	5	6
76	452676.31	2237693.07	Картометрический	0,1	-
77	452648.41	2237684.83	Картометрический	0,1	-
78	452649.56	2237680.11	Картометрический	0,1	-
79	452678.48	2237688.44	Картометрический	0,1	-
80	452688.58	2237671.16	Картометрический	0,1	-
81	452641.42	2237654.38	Картометрический	0,1	-
82	452650.44	2237630.36	Картометрический	0,1	-
83	452639.24	2237625.49	Картометрический	0,1	-
84	452650.42	2237598.16	Картометрический	0,1	-
85	452650.43	2237598.16	Картометрический	0,1	-
86	452654.26	2237599.69	Картометрический	0,1	-
87	452658.86	2237601.43	Картометрический	0,1	-
88	452661.80	2237602.44	Картометрический	0,1	-
89	452666.67	2237604.62	Картометрический	0,1	-
90	452676.53	2237579.48	Картометрический	0,1	-
91	452661.96	2237572.00	Картометрический	0,1	-
92	452661.26	2237571.64	Картометрический	0,1	-
93	452661.31	2237571.52	Картометрический	0,1	-
94	452664.56	2237563.58	Картометрический	0,1	-
95	452640.28	2237554.70	Картометрический	0,1	-
96	452632.52	2237552.03	Картометрический	0,1	-
97	452633.86	2237549.19	Картометрический	0,1	-
98	452643.94	2237528.55	Картометрический	0,1	-
99	452652.25	2237511.99	Картометрический	0,1	-
100	452652.29	2237511.90	Картометрический	0,1	-
101	452653.10	2237510.26	Картометрический	0,1	-
102	452649.41	2237497.54	Картометрический	0,1	-
103	452646.09	2237495.53	Картометрический	0,1	-
104	452637.49	2237511.49	Картометрический	0,1	-
105	452639.79	2237491.96	Картометрический	0,1	-
106	452639.77	2237492.00	Картометрический	0,1	-
107	452633.43	2237487.88	Картометрический	0,1	-
108	452635.99	2237482.66	Картометрический	0,1	-
109	452636.01	2237482.62	Картометрический	0,1	-
110	452636.63	2237481.35	Картометрический	0,1	-
111	452522.77	2237385.67	Картометрический	0,1	-
112	452510.33	2237381.09	Картометрический	0,1	-
113	452485.49	2237371.95	Картометрический	0,1	-
114	452446.67	2237354.92	Картометрический	0,1	-
115	452374.45	2237327.38	Картометрический	0,1	-

Страница 1363/3236, документ 573af594a40d0f29e616b139611b0587 подписан 01.09.2025, опубликован 01.09.2025 в сетевом издании "РАММЕДИА", тел. +7 (496) 463-12-67, ramnews.ru

Раздел 2

Сведения о местоположении границ объекта

Обозначение характерных точек границ	Координаты, м		Метод определения координат характерной точки	Средняя квадратическая погрешность положения характерной точки (Mt), м	Описание обозначения точки на местности (при наличии)
	X	Y			
1	2	3	4	5	6
116	452278.94	2237477.27	Картометрический	0,1	-
117	452314.17	2237622.16	Картометрический	0,1	-
118	452362.02	2237766.84	Картометрический	0,1	-
119	452362.00	2237786.49	Картометрический	0,1	-
120	452343.21	2237806.59	Картометрический	0,1	-
121	452276.52	2237815.77	Картометрический	0,1	-
122	452217.96	2237782.03	Картометрический	0,1	-
123	452137.87	2237533.76	Картометрический	0,1	-
124	452105.41	2237436.39	Картометрический	0,1	-
125	452091.21	2237394.23	Картометрический	0,1	-
126	452091.63	2237312.43	Картометрический	0,1	-
127	452102.91	2237227.47	Картометрический	0,1	-
128	452159.05	2237159.67	Картометрический	0,1	-
129	452196.56	2237140.34	Картометрический	0,1	-
130	452197.79	2237142.93	Картометрический	0,1	-
131	452210.10	2237138.82	Картометрический	0,1	-
132	452253.09	2237143.78	Картометрический	0,1	-
133	452255.24	2237150.14	Картометрический	0,1	-
134	452266.77	2237146.43	Картометрический	0,1	-
135	452265.32	2237141.57	Картометрический	0,1	-
136	452281.00	2237135.00	Картометрический	0,1	-
137	452300.68	2237110.80	Картометрический	0,1	-
138	452254.89	2237078.22	Картометрический	0,1	-
139	452204.96	2237107.73	Картометрический	0,1	-
140	452202.97	2237110.60	Картометрический	0,1	-
141	452201.21	2237109.95	Картометрический	0,1	-
142	452200.40	2237110.42	Картометрический	0,1	-
143	452200.70	2237109.75	Картометрический	0,1	-
144	452199.43	2237109.27	Картометрический	0,1	-
145	452198.40	2237108.56	Картометрический	0,1	-
146	452195.90	2237105.72	Картометрический	0,1	-
147	452200.53	2237099.00	Картометрический	0,1	-
148	452204.08	2237100.33	Картометрический	0,1	-
149	452204.73	2237100.77	Картометрический	0,1	-
150	452225.76	2237054.03	Картометрический	0,1	-
151	452181.63	2236987.43	Картометрический	0,1	-
152	452178.52	2236999.51	Картометрический	0,1	-
153	452177.34	2237004.12	Картометрический	0,1	-
154	452170.97	2237028.95	Картометрический	0,1	-
155	452169.78	2237033.60	Картометрический	0,1	-

Страница 1364/3236, документ 573af594a40d0f29e616b139611b0587 подписан 01.09.2025, опубликован 01.09.2025 в сетевом издании "РАММЕДИА", тел. +7 (496) 463-12-67, ramnews.ru

Раздел 2

Сведения о местоположении границ объекта

Обозначение характерных точек границ	Координаты, м		Метод определения координат характерной точки	Средняя квадратическая погрешность положения характерной точки (Mt), м	Описание обозначения точки на местности (при наличии)
	X	Y			
1	2	3	4	5	6
156	452165.45	2237050.47	Картометрический	0,1	-
157	452158.12	2237079.07	Картометрический	0,1	-
158	452146.97	2237101.96	Картометрический	0,1	-
159	452135.14	2237122.05	Картометрический	0,1	-
160	452077.71	2237219.61	Картометрический	0,1	-
161	452065.87	2237347.20	Картометрический	0,1	-
162	452061.48	2237396.03	Картометрический	0,1	-
163	452059.81	2237414.58	Картометрический	0,1	-
164	452076.99	2237491.11	Картометрический	0,1	-
165	452087.95	2237525.57	Картометрический	0,1	-
166	452094.86	2237547.31	Картометрический	0,1	-
167	452113.37	2237605.53	Картометрический	0,1	-
168	452158.15	2237746.35	Картометрический	0,1	-
169	452173.10	2237784.89	Картометрический	0,1	-
170	452188.84	2237828.12	Картометрический	0,1	-
171	452185.33	2237829.79	Картометрический	0,1	-
172	452147.62	2237854.72	Картометрический	0,1	-
173	452149.07	2237857.86	Картометрический	0,1	-
174	452159.71	2237880.80	Картометрический	0,1	-
175	452161.77	2237886.03	Картометрический	0,1	-
176	452203.84	2237869.35	Картометрический	0,1	-
177	452373.89	2238225.27	Картометрический	0,1	-
178	452362.19	2238235.37	Картометрический	0,1	-
179	452346.47	2238248.95	Картометрический	0,1	-
180	452166.75	2238404.14	Картометрический	0,1	-
181	451999.00	2238586.84	Картометрический	0,1	-
182	451847.13	2238687.81	Картометрический	0,1	-
183	451833.38	2238780.12	Картометрический	0,1	-
184	451915.98	2238864.56	Картометрический	0,1	-
185	451917.63	2238866.25	Картометрический	0,1	-
186	451903.71	2238880.50	Картометрический	0,1	-
187	451907.82	2238891.09	Картометрический	0,1	-
188	451909.24	2238889.65	Картометрический	0,1	-
189	451912.67	2238896.36	Картометрический	0,1	-
190	451912.68	2238896.37	Картометрический	0,1	-
191	451918.60	2238907.96	Картометрический	0,1	-
192	451934.67	2238931.36	Картометрический	0,1	-
193	451942.48	2238939.46	Картометрический	0,1	-
194	451955.30	2238951.89	Картометрический	0,1	-
195	451975.92	2238984.57	Картометрический	0,1	-

Страница 1365/3236, документ 573af594a40d0f29e616b139611b0587 подписан 01.09.2025, опубликован 01.09.2025 в сетевом издании "РАММЕДИА", тел. +7 (496) 463-12-67, ramnews.ru

Раздел 2

Сведения о местоположении границ объекта

Обозначение характерных точек границ	Координаты, м		Метод определения координат характерной точки	Средняя квадратическая погрешность положения характерной точки (Mt), м	Описание обозначения точки на местности (при наличии)
	X	Y			
1	2	3	4	5	6
196	452002.57	2239007.49	Картометрический	0,1	-
197	452013.44	2239016.49	Картометрический	0,1	-
198	452037.07	2239017.12	Картометрический	0,1	-
199	452035.62	2239021.58	Картометрический	0,1	-
200	452088.78	2239082.42	Картометрический	0,1	-
1	452100.25	2239143.99	Картометрический	0,1	-
201	452199.57	2237141.17	Картометрический	0,1	-
202	452197.51	2237137.98	Картометрический	0,1	-
203	452197.11	2237136.80	Картометрический	0,1	-
204	452196.80	2237133.02	Картометрический	0,1	-
205	452204.53	2237130.39	Картометрический	0,1	-
206	452206.58	2237133.58	Картометрический	0,1	-
207	452206.98	2237134.76	Картометрический	0,1	-
208	452207.29	2237138.54	Картометрический	0,1	-
201	452199.57	2237141.17	Картометрический	0,1	-
209	452135.84	2237538.26	Картометрический	0,1	-
210	452134.14	2237534.63	Картометрический	0,1	-
211	452133.01	2237530.77	Картометрический	0,1	-
212	452134.89	2237530.06	Картометрический	0,1	-
213	452136.59	2237533.69	Картометрический	0,1	-
214	452137.72	2237537.55	Картометрический	0,1	-
209	452135.84	2237538.26	Картометрический	0,1	-
215	452068.56	2237446.95	Картометрический	0,1	-
216	452067.02	2237443.25	Картометрический	0,1	-
217	452066.06	2237439.36	Картометрический	0,1	-
218	452067.95	2237438.73	Картометрический	0,1	-
219	452069.49	2237442.42	Картометрический	0,1	-
220	452070.45	2237446.32	Картометрический	0,1	-
215	452068.56	2237446.95	Картометрический	0,1	-
221	452900.32	2240059.43	Картометрический	0,1	-
222	452914.26	2240048.66	Картометрический	0,1	-
223	452915.57	2240047.16	Картометрический	0,1	-
224	452933.56	2240029.43	Картометрический	0,1	-
225	452942.41	2239997.80	Картометрический	0,1	-
226	452941.32	2239997.64	Картометрический	0,1	-
227	452938.52	2239997.23	Картометрический	0,1	-
228	452946.31	2239970.06	Картометрический	0,1	-
229	452950.40	2239942.63	Картометрический	0,1	-
230	452953.11	2239943.03	Картометрический	0,1	-
231	452956.54	2239916.09	Картометрический	0,1	-

Страница 1366/3236, документ 573af594a40d0f29e616b139611b0587 подписан 01.09.2025, опубликован 01.09.2025 в сетевом издании "РАММЕДИА", тел. +7 (496) 463-12-67, ramnews.ru

Раздел 2

Сведения о местоположении границ объекта

Обозначение характерных точек границ	Координаты, м		Метод определения координат характерной точки	Средняя квадратическая погрешность положения характерной точки (Mt), м	Описание обозначения точки на местности (при наличии)
	X	Y			
1	2	3	4	5	6
232	452956.89	2239907.29	Картометрический	0,1	-
233	452957.82	2239883.87	Картометрический	0,1	-
234	452956.68	2239883.34	Картометрический	0,1	-
235	452958.76	2239873.53	Картометрический	0,1	-
236	452961.04	2239873.73	Картометрический	0,1	-
237	452962.60	2239873.51	Картометрический	0,1	-
238	452966.30	2239873.25	Картометрический	0,1	-
239	452975.33	2239872.67	Картометрический	0,1	-
240	452975.25	2239870.74	Картометрический	0,1	-
241	452984.28	2239870.15	Картометрический	0,1	-
242	452989.00	2239869.92	Картометрический	0,1	-
243	452993.74	2239869.68	Картометрический	0,1	-
244	453025.80	2239868.08	Картометрический	0,1	-
245	453033.90	2239864.60	Картометрический	0,1	-
246	453037.92	2239860.32	Картометрический	0,1	-
247	453054.54	2239860.41	Картометрический	0,1	-
248	453060.09	2239840.10	Картометрический	0,1	-
249	453070.62	2239760.89	Картометрический	0,1	-
250	453093.94	2239585.54	Картометрический	0,1	-
251	453073.54	2239588.14	Картометрический	0,1	-
252	452967.60	2239574.16	Картометрический	0,1	-
253	452865.16	2239557.32	Картометрический	0,1	-
254	452843.71	2239693.30	Картометрический	0,1	-
255	452849.56	2239694.09	Картометрический	0,1	-
256	452845.54	2239724.47	Картометрический	0,1	-
257	452843.20	2239724.17	Картометрический	0,1	-
258	452838.99	2239752.57	Картометрический	0,1	-
259	452840.21	2239752.72	Картометрический	0,1	-
260	452841.43	2239752.87	Картометрический	0,1	-
261	452836.61	2239782.26	Картометрический	0,1	-
262	452835.90	2239782.16	Картометрический	0,1	-
263	452831.55	2239808.30	Картометрический	0,1	-
264	452827.46	2239834.60	Картометрический	0,1	-
265	452823.23	2239859.80	Картометрический	0,1	-
266	452822.80	2239859.74	Картометрический	0,1	-
267	452818.71	2239882.98	Картометрический	0,1	-
268	452817.72	2239882.84	Картометрический	0,1	-
269	452814.94	2239907.56	Картометрический	0,1	-
270	452811.62	2239931.12	Картометрический	0,1	-
271	452807.99	2239951.21	Картометрический	0,1	-

Страница 1367/3236, документ 573af594a40d0f29e616b139611b0587 подписан 01.09.2025, опубликован 01.09.2025 в сетевом издании "РАММЕДИА", тел. +7 (496) 463-12-67, ramnews.ru

Раздел 2

Сведения о местоположении границ объекта

Обозначение характерных точек границ	Координаты, м		Метод определения координат характерной точки	Средняя квадратическая погрешность положения характерной точки (Mt), м	Описание обозначения точки на местности (при наличии)
	X	Y			
1	2	3	4	5	6
272	452803.13	2239950.59	Картометрический	0,1	-
273	452799.59	2239968.52	Картометрический	0,1	-
274	452779.14	2240026.10	Картометрический	0,1	-
275	452816.48	2240036.75	Картометрический	0,1	-
276	452890.82	2240034.37	Картометрический	0,1	-
277	452890.80	2240034.35	Картометрический	0,1	-
278	452890.83	2240034.35	Картометрический	0,1	-
279	452897.17	2240038.78	Картометрический	0,1	-
280	452894.84	2240041.79	Картометрический	0,1	-
281	452891.02	2240046.48	Картометрический	0,1	-
221	452900.32	2240059.43	Картометрический	0,1	-
282	451335.77	2239581.58	Картометрический	0,1	-
283	451407.20	2239556.38	Картометрический	0,1	-
284	451427.80	2239567.38	Картометрический	0,1	-
285	451438.64	2239561.67	Картометрический	0,1	-
286	451448.31	2239556.57	Картометрический	0,1	-
287	451472.07	2239556.03	Картометрический	0,1	-
288	451488.27	2239548.90	Картометрический	0,1	-
289	451488.29	2239548.88	Картометрический	0,1	-
290	451515.95	2239509.08	Картометрический	0,1	-
291	451518.09	2239506.01	Картометрический	0,1	-
292	451526.25	2239494.25	Картометрический	0,1	-
293	451532.46	2239484.88	Картометрический	0,1	-
294	451551.84	2239455.63	Картометрический	0,1	-
295	451624.03	2239359.59	Картометрический	0,1	-
296	451650.47	2239328.76	Картометрический	0,1	-
297	451704.53	2239265.73	Картометрический	0,1	-
298	451732.97	2239210.96	Картометрический	0,1	-
299	451878.29	2239010.36	Картометрический	0,1	-
300	451896.71	2238975.08	Картометрический	0,1	-
301	451903.36	2238963.99	Картометрический	0,1	-
302	451902.21	2238953.27	Картометрический	0,1	-
303	451895.64	2238928.26	Картометрический	0,1	-
304	451894.59	2238925.41	Картометрический	0,1	-
305	451880.46	2238939.71	Картометрический	0,1	-
306	451879.69	2238938.00	Картометрический	0,1	-
307	451712.91	2239108.72	Картометрический	0,1	-
308	451381.83	2239479.16	Картометрический	0,1	-
309	451290.24	2239507.39	Картометрический	0,1	-
310	451296.13	2239516.99	Картометрический	0,1	-

Страница 1368/3236, документ 573af594a40d0f29e616b139611b0587 подписан 01.09.2025, опубликован 01.09.2025 в сетевом издании "РАММЕДИА", тел. +7 (496) 463-12-67, ramnews.ru

Раздел 2

Сведения о местоположении границ объекта

Обозначение характерных точек границ	Координаты, м		Метод определения координат характерной точки	Средняя квадратическая погрешность положения характерной точки (Mt), м	Описание обозначения точки на местности (при наличии)
	X	Y			
1	2	3	4	5	6
311	451298.27	2239520.48	Картометрический	0,1	-
282	451335.77	2239581.58	Картометрический	0,1	-

3. Сведения о характерных точках части (частей) границы объекта

Обозначение характерных точек границ	Координаты, м		Метод определения координат характерной точки	Средняя квадратическая погрешность положения характерной точки (Mt), м	Описание обозначения точки на местности (при наличии)
	X	Y			
1	2	3	4	5	6
-	-	-	-	-	-

Страница 1369/3236, документ 573af594a40d0f29e616b139611b0587 подписан 01.09.2025, опубликован 01.09.2025 в сетевом издании "РАММЕДИА", тел. +7 (496) 463-12-67, ramnews.ru

Раздел 3

Сведения о местоположении измененных (уточненных) границ объекта

1. Система координат -

2. Сведения о характерных точках границ объекта

Обозначение характерных точек границ	Существующие координаты, м		Измененные (уточненные) координаты, м		Метод определения координат характерной точки	Средняя квадратическая погрешность положения характерной точки (Mt), м	Описание обозначения точки на местности (при наличии)
	X	Y	X	Y			
1	2	3	4	5	6	7	8
-	-	-	-	-	-	-	

3. Сведения о характерных точках части (частей) границы объекта

Обозначение характерных точек границ	Существующие координаты, м		Измененные (уточненные) координаты, м		Метод определения координат характерной точки	Средняя квадратическая погрешность положения характерной точки (Mt), м	Описание обозначения точки на местности (при наличии)
	X	Y	X	Y			
1	2	3	4	5	6	7	8
-	-	-	-	-	-	-	

Страница 1370/3236, документ 573af594a40d0f29e616b139611b0587
подписан 01.09.2025, опубликован 01.09.2025 в сетевом
издании "РАММЕДИА", тел. +7 (496) 463-12-67, ramnews.ru

ГРАФИЧЕСКОЕ ОПИСАНИЕ
местоположения границ населенных пунктов, территориальных зон, особо охраняемых природных территорий, зон с особыми условиями использования территории

д. Денежниково

(наименование объекта, местоположение границ которого описано (далее - объект))

Раздел 1

Сведения об объекте

№ п/п	Характеристики объекта	Описание характеристик
1	2	3
1.	Местоположение объекта	Московская область, Раменский муниципальный округ
2.	Площадь объекта +/- величина погрешности определения площади (Р +/- Дельта Р)	552189 кв. м ± 260 кв. м
3.	Иные характеристики объекта	

Страница 1371/3236, документ 573af594a40d0f29e616b139611b0587 подписан 01.09.2025, опубликован 01.09.2025 в сетевом издании "РАММЕДИА", тел. +7 (496) 463-12-67, ramnews.ru

Раздел 2

Сведения о местоположении границ объекта

1. Система координат МСК-50, зона 2

2. Сведения о характерных точках границ объекта

Обозначение характерных точек границ	Координаты, м		Метод определения координат характерной точки	Средняя квадратическая погрешность положения характерной точки (Mt), м	Описание обозначения точки на местности (при наличии)
	X	Y			
1	2	3	4	5	6
1	433913.71	2227325.47	Картометрический	0,1	-
2	433963.95	2227303.38	Картометрический	0,1	-
3	433974.48	2227300.82	Картометрический	0,1	-
4	433988.15	2227303.08	Картометрический	0,1	-
5	433996.25	2227306.74	Картометрический	0,1	-
6	434027.43	2227301.06	Картометрический	0,1	-
7	434044.72	2227303.30	Картометрический	0,1	-
8	434067.74	2227295.43	Картометрический	0,1	-
9	434090.83	2227295.88	Картометрический	0,1	-
10	434105.62	2227284.11	Картометрический	0,1	-
11	434111.48	2227268.79	Картометрический	0,1	-
12	434119.88	2227262.65	Картометрический	0,1	-
13	434134.19	2227254.03	Картометрический	0,1	-
14	434138.10	2227254.93	Картометрический	0,1	-
15	434145.08	2227252.62	Картометрический	0,1	-
16	434146.57	2227252.12	Картометрический	0,1	-
17	434155.14	2227249.29	Картометрический	0,1	-
18	434158.18	2227248.91	Картометрический	0,1	-
19	434167.09	2227247.82	Картометрический	0,1	-
20	434170.14	2227247.73	Картометрический	0,1	-
21	434179.27	2227248.68	Картометрический	0,1	-
22	434179.23	2227250.15	Картометрический	0,1	-
23	434183.15	2227249.66	Картометрический	0,1	-
24	434183.09	2227248.11	Картометрический	0,1	-
25	434186.23	2227247.61	Картометрический	0,1	-
26	434192.16	2227247.52	Картометрический	0,1	-
27	434197.34	2227247.43	Картометрический	0,1	-
28	434198.82	2227244.37	Картометрический	0,1	-
29	434193.06	2227226.17	Картометрический	0,1	-
30	434192.99	2227225.95	Картометрический	0,1	-
31	434194.65	2227217.42	Картометрический	0,1	-
32	434196.80	2227213.44	Картометрический	0,1	-
33	434201.09	2227224.98	Картометрический	0,1	-
34	434221.71	2227222.10	Картометрический	0,1	-
35	434257.13	2227131.41	Картометрический	0,1	-

Страница 1372/3236, документ 573af594a40d0f29e616b139611b0587 подписан 01.09.2025, опубликован 01.09.2025 в сетевом издании "РАММЕДИА", тел. +7 (496) 463-12-67, ramnews.ru

Раздел 2

Сведения о местоположении границ объекта

Обозначение характерных точек границ	Координаты, м		Метод определения координат характерной точки	Средняя квадратическая погрешность положения характерной точки (Mt), м	Описание обозначения точки на местности (при наличии)
	X	Y			
1	2	3	4	5	6
36	434271.81	2227097.70	Картометрический	0,1	-
37	434292.28	2227090.08	Картометрический	0,1	-
38	434292.02	2227054.62	Картометрический	0,1	-
39	434329.23	2227037.54	Картометрический	0,1	-
40	434343.30	2227023.64	Картометрический	0,1	-
41	434360.20	2226989.26	Картометрический	0,1	-
42	434359.24	2226985.06	Картометрический	0,1	-
43	434358.45	2226971.91	Картометрический	0,1	-
44	434358.45	2226966.73	Картометрический	0,1	-
45	434361.24	2226961.95	Картометрический	0,1	-
46	434364.03	2226957.17	Картометрический	0,1	-
47	434369.21	2226953.58	Картометрический	0,1	-
48	434385.15	2226943.22	Картометрический	0,1	-
49	434391.12	2226934.45	Картометрический	0,1	-
50	434390.39	2226927.44	Картометрический	0,1	-
51	434389.99	2226921.86	Картометрический	0,1	-
52	434393.58	2226916.28	Картометрический	0,1	-
53	434399.55	2226914.28	Картометрический	0,1	-
54	434406.73	2226912.29	Картометрический	0,1	-
55	434411.91	2226908.31	Картометрический	0,1	-
56	434417.20	2226907.98	Картометрический	0,1	-
57	434418.00	2226907.31	Картометрический	0,1	-
58	434421.01	2226890.84	Картометрический	0,1	-
59	434419.08	2226884.40	Картометрический	0,1	-
60	434418.28	2226877.62	Картометрический	0,1	-
61	434420.67	2226867.26	Картометрический	0,1	-
62	434427.45	2226858.10	Картометрический	0,1	-
63	434428.64	2226851.72	Картометрический	0,1	-
64	434432.63	2226841.76	Картометрический	0,1	-
65	434433.43	2226831.40	Картометрический	0,1	-
66	434433.43	2226824.22	Картометрический	0,1	-
67	434433.43	2226816.65	Картометрический	0,1	-
68	434435.82	2226809.48	Картометрический	0,1	-
69	434444.98	2226805.10	Картометрический	0,1	-
70	434456.94	2226799.52	Картометрический	0,1	-
71	434456.59	2226798.64	Картометрический	0,1	-
72	434456.94	2226797.53	Картометрический	0,1	-
73	434456.37	2226796.28	Картометрический	0,1	-
74	434461.85	2226780.07	Картометрический	0,1	-
75	434475.93	2226779.96	Картометрический	0,1	-

Страница 1373/3236, документ 573af594a40d0f29e616b139611b0587 подписан 01.09.2025, опубликован 01.09.2025 в сетевом издании "РАММЕДИА", тел. +7 (496) 463-12-67, ramnews.ru

Раздел 2

Сведения о местоположении границ объекта

Обозначение характерных точек границ	Координаты, м		Метод определения координат характерной точки	Средняя квадратическая погрешность положения характерной точки (Mt), м	Описание обозначения точки на местности (при наличии)
	X	Y			
1	2	3	4	5	6
76	434481.65	2226770.43	Картометрический	0,1	-
77	434488.82	2226766.84	Картометрический	0,1	-
78	434495.99	2226770.82	Картометрический	0,1	-
79	434500.27	2226771.54	Картометрический	0,1	-
80	434501.59	2226770.44	Картометрический	0,1	-
81	434502.70	2226752.39	Картометрический	0,1	-
82	434496.96	2226733.15	Картометрический	0,1	-
83	434497.69	2226731.91	Картометрический	0,1	-
84	434495.59	2226730.58	Картометрический	0,1	-
85	434497.98	2226723.40	Картометрический	0,1	-
86	434501.57	2226718.62	Картометрический	0,1	-
87	434509.94	2226714.24	Картометрический	0,1	-
88	434515.52	2226709.06	Картометрический	0,1	-
89	434521.89	2226705.47	Картометрический	0,1	-
90	434525.48	2226699.89	Картометрический	0,1	-
91	434526.68	2226692.32	Картометрический	0,1	-
92	434526.68	2226684.75	Картометрический	0,1	-
93	434525.08	2226679.17	Картометрический	0,1	-
94	434524.68	2226672.79	Картометрический	0,1	-
95	434523.49	2226666.42	Картометрический	0,1	-
96	434521.89	2226656.45	Картометрический	0,1	-
97	434522.29	2226648.09	Картометрический	0,1	-
98	434525.08	2226642.91	Картометрический	0,1	-
99	434531.06	2226641.31	Картометрический	0,1	-
100	434543.01	2226642.91	Картометрический	0,1	-
101	434553.61	2226641.33	Картометрический	0,1	-
102	434553.87	2226641.23	Картометрический	0,1	-
103	434557.36	2226638.52	Картометрический	0,1	-
104	434564.14	2226632.94	Картометрический	0,1	-
105	434572.54	2226628.27	Картометрический	0,1	-
106	434568.20	2226599.65	Картометрический	0,1	-
107	434571.43	2226580.96	Картометрический	0,1	-
108	434587.98	2226581.45	Картометрический	0,1	-
109	434607.70	2226562.59	Картометрический	0,1	-
110	434608.77	2226560.81	Картометрический	0,1	-
111	434612.35	2226556.83	Картометрический	0,1	-
112	434617.53	2226550.45	Картометрический	0,1	-
113	434622.71	2226549.26	Картометрический	0,1	-
114	434626.70	2226548.86	Картометрический	0,1	-
115	434632.61	2226543.31	Картометрический	0,1	-

Страница 1374/3236, документ 573af594a40d0f29e616b139611b0587 подписан 01.09.2025, опубликован 01.09.2025 в сетевом издании "РАММЕДИА", тел. +7 (496) 463-12-67, ramnews.ru

Раздел 2

Сведения о местоположении границ объекта

Обозначение характерных точек границ	Координаты, м		Метод определения координат характерной точки	Средняя квадратическая погрешность положения характерной точки (Mt), м	Описание обозначения точки на местности (при наличии)
	X	Y			
1	2	3	4	5	6
116	434632.77	2226541.66	Картометрический	0,1	-
117	434632.77	2226534.14	Картометрический	0,1	-
118	434633.16	2226532.55	Картометрический	0,1	-
119	434637.52	2226531.76	Картометрический	0,1	-
120	434643.46	2226531.76	Картометрический	0,1	-
121	434649.41	2226531.02	Картометрический	0,1	-
122	434649.80	2226530.97	Картометрический	0,1	-
123	434656.93	2226531.76	Картометрический	0,1	-
124	434663.26	2226529.38	Картометрический	0,1	-
125	434666.03	2226528.59	Картометрический	0,1	-
126	434670.39	2226527.80	Картометрический	0,1	-
127	434674.35	2226530.57	Картометрический	0,1	-
128	434685.44	2226532.95	Картометрический	0,1	-
129	434688.14	2226531.87	Картометрический	0,1	-
130	434699.38	2226511.86	Картометрический	0,1	-
131	434699.79	2226503.37	Картометрический	0,1	-
132	434698.49	2226500.50	Картометрический	0,1	-
133	434698.51	2226496.26	Картометрический	0,1	-
134	434698.22	2226495.56	Картометрический	0,1	-
135	434700.89	2226487.80	Картометрический	0,1	-
136	434728.01	2226487.22	Картометрический	0,1	-
137	434744.12	2226478.39	Картометрический	0,1	-
138	434757.35	2226483.27	Картометрический	0,1	-
139	434766.56	2226483.20	Картометрический	0,1	-
140	434772.82	2226489.37	Картометрический	0,1	-
141	434776.69	2226489.85	Картометрический	0,1	-
142	434777.57	2226488.83	Картометрический	0,1	-
143	434778.10	2226485.66	Картометрический	0,1	-
144	434780.48	2226481.42	Картометрический	0,1	-
145	434782.60	2226479.04	Картометрический	0,1	-
146	434783.52	2226477.61	Картометрический	0,1	-
147	434783.40	2226473.24	Картометрический	0,1	-
148	434785.95	2226470.72	Картометрический	0,1	-
149	434786.83	2226466.33	Картометрический	0,1	-
150	434786.83	2226461.57	Картометрический	0,1	-
151	434787.10	2226459.72	Картометрический	0,1	-
152	434784.85	2226457.33	Картометрический	0,1	-
153	434782.33	2226455.22	Картометрический	0,1	-
154	434778.23	2226454.42	Картометрический	0,1	-
155	434775.05	2226454.16	Картометрический	0,1	-

Страница 1375/3236, документ 573af594a40d0f29e616b139611b0587 подписан 01.09.2025, опубликован 01.09.2025 в сетевом издании "РАММЕДИА", тел. +7 (496) 463-12-67, ramnews.ru

Раздел 2

Сведения о местоположении границ объекта

Обозначение характерных точек границ	Координаты, м		Метод определения координат характерной точки	Средняя квадратическая погрешность положения характерной точки (Mt), м	Описание обозначения точки на местности (при наличии)
	X	Y			
1	2	3	4	5	6
156	434772.41	2226455.48	Картометрический	0,1	-
157	434769.76	2226455.61	Картометрический	0,1	-
158	434767.11	2226454.95	Картометрический	0,1	-
159	434764.99	2226451.38	Картометрический	0,1	-
160	434764.20	2226447.67	Картометрический	0,1	-
161	434764.20	2226443.44	Картометрический	0,1	-
162	434765.26	2226440.39	Картометрический	0,1	-
163	434766.98	2226438.80	Картометрический	0,1	-
164	434770.82	2226438.54	Картометрический	0,1	-
165	434773.20	2226438.54	Картометрический	0,1	-
166	434775.98	2226439.86	Картометрический	0,1	-
167	434779.02	2226441.58	Картометрический	0,1	-
168	434782.10	2226441.88	Картометрический	0,1	-
169	434777.76	2226434.22	Картометрический	0,1	-
170	434777.73	2226434.02	Картометрический	0,1	-
171	434777.64	2226433.85	Картометрический	0,1	-
172	434777.32	2226424.53	Картометрический	0,1	-
173	434777.32	2226424.52	Картометрический	0,1	-
174	434781.14	2226419.63	Картометрический	0,1	-
175	434788.43	2226412.61	Картометрический	0,1	-
176	434788.45	2226412.02	Картометрический	0,1	-
177	434786.96	2226411.14	Картометрический	0,1	-
178	434784.85	2226409.69	Картометрический	0,1	-
179	434783.26	2226407.44	Картометрический	0,1	-
180	434779.16	2226405.98	Картометрический	0,1	-
181	434776.51	2226404.39	Картометрический	0,1	-
182	434772.41	2226400.16	Картометрический	0,1	-
183	434767.11	2226393.15	Картометрический	0,1	-
184	434767.24	2226389.97	Картометрический	0,1	-
185	434767.51	2226384.15	Картометрический	0,1	-
186	434767.77	2226380.84	Картометрический	0,1	-
187	434766.58	2226376.47	Картометрический	0,1	-
188	434766.19	2226371.97	Картометрический	0,1	-
189	434766.05	2226364.96	Картометрический	0,1	-
190	434767.51	2226361.38	Картометрический	0,1	-
191	434766.72	2226356.49	Картометрический	0,1	-
192	434766.72	2226350.93	Картометрический	0,1	-
193	434766.98	2226345.90	Картометрический	0,1	-
194	434765.39	2226339.41	Картометрический	0,1	-
195	434765.65	2226337.56	Картометрический	0,1	-

Страница 1376/3236, документ 573af594a40d0f29e616b139611b0587 подписан 01.09.2025, опубликован 01.09.2025 в сетевом издании "РАММЕДИА", тел. +7 (496) 463-12-67, ramnews.ru

Раздел 2

Сведения о местоположении границ объекта

Обозначение характерных точек границ	Координаты, м		Метод определения координат характерной точки	Средняя квадратическая погрешность положения характерной точки (Mt), м	Описание обозначения точки на местности (при наличии)
	X	Y			
1	2	3	4	5	6
196	434765.15	2226336.46	Картометрический	0,1	-
197	434757.84	2226327.85	Картометрический	0,1	-
198	434749.71	2226312.99	Картометрический	0,1	-
199	434746.87	2226303.38	Картометрический	0,1	-
200	434748.00	2226275.99	Картометрический	0,1	-
201	434748.16	2226272.01	Картометрический	0,1	-
202	434749.19	2226245.55	Картометрический	0,1	-
203	434750.08	2226239.23	Картометрический	0,1	-
204	434732.63	2226243.16	Картометрический	0,1	-
205	434667.37	2226263.94	Картометрический	0,1	-
206	434665.75	2226261.79	Картометрический	0,1	-
207	434610.24	2226283.08	Картометрический	0,1	-
208	434598.28	2226294.13	Картометрический	0,1	-
209	434596.61	2226294.49	Картометрический	0,1	-
210	434576.85	2226292.92	Картометрический	0,1	-
211	434575.16	2226299.23	Картометрический	0,1	-
212	434527.88	2226340.99	Картометрический	0,1	-
213	434513.42	2226355.64	Картометрический	0,1	-
214	434500.65	2226369.11	Картометрический	0,1	-
215	434501.14	2226378.59	Картометрический	0,1	-
216	434498.12	2226380.87	Картометрический	0,1	-
217	434383.88	2226497.93	Картометрический	0,1	-
218	434339.43	2226540.12	Картометрический	0,1	-
219	434242.81	2226633.27	Картометрический	0,1	-
220	434237.44	2226638.88	Картометрический	0,1	-
221	434234.47	2226643.68	Картометрический	0,1	-
222	434233.49	2226645.15	Картометрический	0,1	-
223	434226.50	2226651.97	Картометрический	0,1	-
224	434212.47	2226665.65	Картометрический	0,1	-
225	434198.18	2226679.41	Картометрический	0,1	-
226	434180.31	2226696.72	Картометрический	0,1	-
227	434168.01	2226710.09	Картометрический	0,1	-
228	434138.79	2226738.73	Картометрический	0,1	-
229	434130.43	2226750.35	Картометрический	0,1	-
230	434197.87	2226789.97	Картометрический	0,1	-
231	434185.61	2226807.87	Картометрический	0,1	-
232	434169.47	2226831.45	Картометрический	0,1	-
233	434165.57	2226829.12	Картометрический	0,1	-
234	434152.52	2226850.01	Картометрический	0,1	-
235	434154.87	2226851.41	Картометрический	0,1	-

Страница 1377/3236, документ 573af594a40d0f29e616b139611b0587 подписан 01.09.2025, опубликован 01.09.2025 в сетевом издании "РАММЕДИА", тел. +7 (496) 463-12-67, ramnews.ru

Раздел 2

Сведения о местоположении границ объекта

Обозначение характерных точек границ	Координаты, м		Метод определения координат характерной точки	Средняя квадратическая погрешность положения характерной точки (Mt), м	Описание обозначения точки на местности (при наличии)
	X	Y			
1	2	3	4	5	6
236	434118.14	2226900.74	Картометрический	0,1	-
237	434109.77	2226910.35	Картометрический	0,1	-
238	434110.44	2226911.07	Картометрический	0,1	-
239	434083.99	2226946.58	Картометрический	0,1	-
240	434074.12	2226956.46	Картометрический	0,1	-
241	433998.54	2227078.26	Картометрический	0,1	-
242	433964.05	2227140.78	Картометрический	0,1	-
243	433944.32	2227165.48	Картометрический	0,1	-
244	433931.05	2227185.42	Картометрический	0,1	-
245	433923.01	2227195.61	Картометрический	0,1	-
246	433922.17	2227196.61	Картометрический	0,1	-
247	433918.37	2227201.24	Картометрический	0,1	-
248	433899.05	2227224.37	Картометрический	0,1	-
249	433903.23	2227227.22	Картометрический	0,1	-
250	433875.30	2227269.18	Картометрический	0,1	-
251	433860.31	2227294.95	Картометрический	0,1	-
252	433852.47	2227315.84	Картометрический	0,1	-
253	433869.12	2227318.45	Картометрический	0,1	-
254	433895.22	2227324.61	Картометрический	0,1	-
1	433913.71	2227325.47	Картометрический	0,1	-
255	433390.76	2226363.71	Картометрический	0,1	-
256	433398.84	2226343.41	Картометрический	0,1	-
257	433408.38	2226319.25	Картометрический	0,1	-
258	433424.54	2226278.86	Картометрический	0,1	-
259	433431.15	2226262.25	Картометрический	0,1	-
260	433445.41	2226226.47	Картометрический	0,1	-
261	433458.73	2226193.52	Картометрический	0,1	-
262	433465.50	2226176.98	Картометрический	0,1	-
263	433474.04	2226155.81	Картометрический	0,1	-
264	433481.00	2226139.19	Картометрический	0,1	-
265	433486.73	2226126.41	Картометрический	0,1	-
266	433495.96	2226106.71	Картометрический	0,1	-
267	433505.15	2226089.73	Картометрический	0,1	-
268	433513.39	2226075.97	Картометрический	0,1	-
269	433524.40	2226058.76	Картометрический	0,1	-
270	433536.57	2226041.24	Картометрический	0,1	-
271	433550.69	2226022.11	Картометрический	0,1	-
272	433573.84	2225990.81	Картометрический	0,1	-
273	433593.51	2225963.92	Картометрический	0,1	-
274	433590.73	2225961.93	Картометрический	0,1	-

Страница 1378/3236, документ 573af594a40d0f29e616b139611b0587 подписан 01.09.2025, опубликован 01.09.2025 в сетевом издании "РАММЕДИА", тел. +7 (496) 463-12-67, ramnews.ru

Раздел 2

Сведения о местоположении границ объекта

Обозначение характерных точек границ	Координаты, м		Метод определения координат характерной точки	Средняя квадратическая погрешность положения характерной точки (Mt), м	Описание обозначения точки на местности (при наличии)
	X	Y			
1	2	3	4	5	6
275	433597.05	2225953.37	Картометрический	0,1	-
276	433599.52	2225954.84	Картометрический	0,1	-
277	433612.64	2225937.10	Картометрический	0,1	-
278	433628.93	2225914.19	Картометрический	0,1	-
279	433641.46	2225896.13	Картометрический	0,1	-
280	433651.69	2225881.53	Картометрический	0,1	-
281	433660.56	2225868.59	Картометрический	0,1	-
282	433665.15	2225861.56	Картометрический	0,1	-
283	433668.95	2225855.71	Картометрический	0,1	-
284	433674.40	2225846.63	Картометрический	0,1	-
285	433677.93	2225840.22	Картометрический	0,1	-
286	433681.08	2225832.83	Картометрический	0,1	-
287	433683.05	2225827.05	Картометрический	0,1	-
288	433684.15	2225823.05	Картометрический	0,1	-
289	433674.85	2225819.38	Картометрический	0,1	-
290	433660.05	2225815.83	Картометрический	0,1	-
291	433636.62	2225809.96	Картометрический	0,1	-
292	433621.80	2225806.50	Картометрический	0,1	-
293	433598.77	2225799.10	Картометрический	0,1	-
294	433583.50	2225794.41	Картометрический	0,1	-
295	433558.61	2225787.85	Картометрический	0,1	-
296	433538.42	2225783.30	Картометрический	0,1	-
297	433505.96	2225777.81	Картометрический	0,1	-
298	433494.34	2225775.93	Картометрический	0,1	-
299	433475.87	2225773.48	Картометрический	0,1	-
300	433455.97	2225769.18	Картометрический	0,1	-
301	433453.23	2225768.01	Картометрический	0,1	-
302	433390.62	2225747.71	Картометрический	0,1	-
303	433370.61	2225792.22	Картометрический	0,1	-
304	433402.57	2225811.40	Картометрический	0,1	-
305	433387.53	2225843.01	Картометрический	0,1	-
306	433287.35	2225883.40	Картометрический	0,1	-
307	433282.33	2225901.89	Картометрический	0,1	-
308	433210.94	2225952.98	Картометрический	0,1	-
309	433210.15	2226007.85	Картометрический	0,1	-
310	433235.11	2226051.60	Картометрический	0,1	-
311	433211.83	2226088.84	Картометрический	0,1	-
312	433179.56	2226115.46	Картометрический	0,1	-
313	433179.44	2226146.24	Картометрический	0,1	-
314	433135.81	2226263.03	Картометрический	0,1	-

Страница 1379/3236, документ 573af594a40d0f29e616b139611b0587 подписан 01.09.2025, опубликован 01.09.2025 в сетевом издании "РАММЕДИА", тел. +7 (496) 463-12-67, ramnews.ru

Раздел 2

Сведения о местоположении границ объекта

Обозначение характерных точек границ	Координаты, м		Метод определения координат характерной точки	Средняя квадратическая погрешность положения характерной точки (Mt), м	Описание обозначения точки на местности (при наличии)
	X	Y			
1	2	3	4	5	6
315	433167.13	2226272.70	Картометрический	0,1	-
316	433171.49	2226274.80	Картометрический	0,1	-
317	433214.38	2226295.31	Картометрический	0,1	-
318	433224.12	2226298.06	Картометрический	0,1	-
319	433269.07	2226315.99	Картометрический	0,1	-
320	433331.67	2226339.04	Картометрический	0,1	-
321	433363.30	2226353.90	Картометрический	0,1	-
322	433381.02	2226360.87	Картометрический	0,1	-
255	433390.76	2226363.71	Картометрический	0,1	-
323	433745.58	2226170.58	Картометрический	0,1	-
324	433766.02	2226121.06	Картометрический	0,1	-
325	433812.12	2226039.41	Картометрический	0,1	-
326	433797.09	2226028.93	Картометрический	0,1	-
327	433816.07	2226002.27	Картометрический	0,1	-
328	433820.14	2225996.31	Картометрический	0,1	-
329	433843.47	2225961.52	Картометрический	0,1	-
330	433842.91	2225961.13	Картометрический	0,1	-
331	433851.98	2225948.89	Картометрический	0,1	-
332	433854.29	2225949.39	Картометрический	0,1	-
333	433861.11	2225954.19	Картометрический	0,1	-
334	433876.97	2225926.64	Картометрический	0,1	-
335	433844.09	2225883.91	Картометрический	0,1	-
336	433710.40	2225845.13	Картометрический	0,1	-
337	433748.76	2225816.01	Картометрический	0,1	-
338	433842.27	2225853.82	Картометрический	0,1	-
339	433869.40	2225802.37	Картометрический	0,1	-
340	433843.34	2225791.44	Картометрический	0,1	-
341	433834.28	2225797.85	Картометрический	0,1	-
342	433791.29	2225783.74	Картометрический	0,1	-
343	433775.07	2225778.42	Картометрический	0,1	-
344	433765.99	2225789.78	Картометрический	0,1	-
345	433747.07	2225786.04	Картометрический	0,1	-
346	433714.59	2225780.98	Картометрический	0,1	-
347	433702.22	2225778.95	Картометрический	0,1	-
348	433697.48	2225804.90	Картометрический	0,1	-
349	433695.23	2225816.94	Картометрический	0,1	-
350	433693.26	2225825.36	Картометрический	0,1	-
351	433692.05	2225829.81	Картометрический	0,1	-
352	433689.87	2225836.19	Картометрический	0,1	-
353	433686.40	2225844.34	Картометрический	0,1	-

Страница 1380/3236, документ 573af594a40d0f29e616b139611b0587 подписан 01.09.2025, опубликован 01.09.2025 в сетевом издании "РАММЕДИА", тел. +7 (496) 463-12-67, ramnews.ru

Раздел 2

Сведения о местоположении границ объекта

Обозначение характерных точек границ	Координаты, м		Метод определения координат характерной точки	Средняя квадратическая погрешность положения характерной точки (Mt), м	Описание обозначения точки на местности (при наличии)
	X	Y			
1	2	3	4	5	6
354	433682.55	2225851.32	Картометрический	0,1	-
355	433680.79	2225856.52	Картометрический	0,1	-
356	433683.07	2225860.84	Картометрический	0,1	-
357	433679.74	2225865.90	Картометрический	0,1	-
358	433675.11	2225865.41	Картометрический	0,1	-
359	433673.03	2225866.69	Картометрический	0,1	-
360	433668.38	2225873.82	Картометрический	0,1	-
361	433659.41	2225886.88	Картометрический	0,1	-
362	433649.17	2225901.52	Картометрический	0,1	-
363	433636.63	2225919.60	Картометрический	0,1	-
364	433620.30	2225942.55	Картометрический	0,1	-
365	433617.48	2225946.72	Картометрический	0,1	-
366	433619.58	2225948.20	Картометрический	0,1	-
367	433614.34	2225954.99	Картометрический	0,1	-
368	433611.93	2225953.92	Картометрический	0,1	-
369	433554.70	2226031.94	Картометрический	0,1	-
370	433692.13	2226129.05	Картометрический	0,1	-
371	433700.69	2226135.10	Картометрический	0,1	-
372	433708.15	2226140.37	Картометрический	0,1	-
373	433715.50	2226145.57	Картометрический	0,1	-
323	433745.58	2226170.58	Картометрический	0,1	-
374	433413.75	2226436.05	Картометрический	0,1	-
375	433429.44	2226394.45	Картометрический	0,1	-
376	433509.80	2226426.83	Картометрический	0,1	-
377	433540.59	2226422.56	Картометрический	0,1	-
378	433570.90	2226343.78	Картометрический	0,1	-
379	433505.46	2226317.61	Картометрический	0,1	-
380	433483.83	2226310.11	Картометрический	0,1	-
381	433482.74	2226308.38	Картометрический	0,1	-
382	433474.97	2226305.65	Картометрический	0,1	-
383	433468.96	2226303.35	Картометрический	0,1	-
384	433454.50	2226297.01	Картометрический	0,1	-
385	433453.12	2226296.45	Картометрический	0,1	-
386	433447.05	2226295.01	Картометрический	0,1	-
387	433436.82	2226290.48	Картометрический	0,1	-
388	433431.00	2226288.02	Картометрический	0,1	-
389	433417.12	2226322.73	Картометрический	0,1	-
390	433407.58	2226346.87	Картометрический	0,1	-
391	433401.67	2226366.70	Картометрический	0,1	-
392	433404.52	2226371.63	Картометрический	0,1	-

Страница 1381/3236, документ 573af594a40d0f29e616b139611b0587
подписан 01.09.2025, опубликован 01.09.2025 в сетевом
издании "РАММЕДИА", тел. +7 (496) 463-12-67, ramnews.ru

Раздел 2

Сведения о местоположении границ объекта

Обозначение характерных точек границ	Координаты, м		Метод определения координат характерной точки	Средняя квадратическая погрешность положения характерной точки (Mt), м	Описание обозначения точки на местности (при наличии)
	X	Y			
1	2	3	4	5	6
393	433402.05	2226377.34	Картометрический	0,1	-
394	433397.50	2226378.19	Картометрический	0,1	-
395	433394.19	2226382.74	Картометрический	0,1	-
396	433387.51	2226397.56	Картометрический	0,1	-
397	433386.07	2226401.26	Картометрический	0,1	-
398	433386.86	2226401.92	Картометрический	0,1	-
399	433397.25	2226406.29	Картометрический	0,1	-
400	433389.55	2226426.48	Картометрический	0,1	-
374	433413.75	2226436.05	Картометрический	0,1	-

3. Сведения о характерных точках части (частей) границы объекта

Обозначение характерных точек границ	Координаты, м		Метод определения координат характерной точки	Средняя квадратическая погрешность положения характерной точки (Mt), м	Описание обозначения точки на местности (при наличии)
	X	Y			
1	2	3	4	5	6
-	-	-	-	-	-

Страница 1382/3236, документ 573af594a40d0f29e616b139611b0587 подписан 01.09.2025, опубликован 01.09.2025 в сетевом издании "РАММЕДИА", тел. +7 (496) 463-12-67, ramnews.ru

Раздел 3

Сведения о местоположении измененных (уточненных) границ объекта

1. Система координат -

2. Сведения о характерных точках границ объекта

Обозначение характерных точек границ	Существующие координаты, м		Измененные (уточненные) координаты, м		Метод определения координат характерной точки	Средняя квадратическая погрешность положения характерной точки (Mt), м	Описание обозначения точки на местности (при наличии)
	X	Y	X	Y			
1	2	3	4	5	6	7	8
-	-	-	-	-	-	-	

3. Сведения о характерных точках части (частей) границы объекта

Обозначение характерных точек границ	Существующие координаты, м		Измененные (уточненные) координаты, м		Метод определения координат характерной точки	Средняя квадратическая погрешность положения характерной точки (Mt), м	Описание обозначения точки на местности (при наличии)
	X	Y	X	Y			
1	2	3	4	5	6	7	8
-	-	-	-	-	-	-	

Страница 1383/3236, документ 573af594a40d0f29e616b139611b0587
подписан 01.09.2025, опубликован 01.09.2025 в сетевом
издании "РАММЕДИА", тел. +7 (496) 463-12-67, ramnews.ru

ГРАФИЧЕСКОЕ ОПИСАНИЕ
местоположения границ населенных пунктов, территориальных зон, особо охраняемых природных территорий, зон с особыми условиями использования территории

д. Денисьево

(наименование объекта, местоположение границ которого описано (далее - объект))

Раздел 1

Сведения об объекте

№ п/п	Характеристики объекта	Описание характеристик
1	2	3
1.	Местоположение объекта	Московская область, Раменский муниципальный округ
2.	Площадь объекта +/- величина погрешности определения площади (Р +/- Дельта Р)	92966 кв. м ± 107 кв. м
3.	Иные характеристики объекта	

Страница 1384/3236, документ 573af594a40d0f29e616b139611b0587 подписан 01.09.2025, опубликован 01.09.2025 в сетевом издании "РАММЕДИА", тел. +7 (496) 463-12-67, ramnews.ru

Раздел 2

Сведения о местоположении границ объекта

1. Система координат МСК-50, зона 2

2. Сведения о характерных точках границ объекта

Обозначение характерных точек границ	Координаты, м		Метод определения координат характерной точки	Средняя квадратическая погрешность положения характерной точки (Mt), м	Описание обозначения точки на местности (при наличии)
	X	Y			
1	2	3	4	5	6
1	414302.53	2240350.35	Картометрический	0,1	-
2	414302.84	2240314.01	Картометрический	0,1	-
3	414308.82	2240282.14	Картометрический	0,1	-
4	414384.31	2240261.80	Картометрический	0,1	-
5	414430.41	2240269.08	Картометрический	0,1	-
6	414484.38	2240266.62	Картометрический	0,1	-
7	414488.30	2240339.08	Картометрический	0,1	-
8	414491.01	2240377.80	Картометрический	0,1	-
9	414491.69	2240413.79	Картометрический	0,1	-
10	414499.53	2240459.85	Картометрический	0,1	-
11	414500.06	2240471.11	Картометрический	0,1	-
12	414505.96	2240525.17	Картометрический	0,1	-
13	414518.86	2240556.42	Картометрический	0,1	-
14	414523.02	2240574.82	Картометрический	0,1	-
15	414524.41	2240586.16	Картометрический	0,1	-
16	414525.27	2240610.90	Картометрический	0,1	-
17	414527.86	2240627.30	Картометрический	0,1	-
18	414532.44	2240677.31	Картометрический	0,1	-
19	414566.89	2240708.90	Картометрический	0,1	-
20	414455.47	2240767.38	Картометрический	0,1	-
21	414370.40	2240813.61	Картометрический	0,1	-
22	414359.68	2240767.93	Картометрический	0,1	-
23	414358.19	2240740.68	Картометрический	0,1	-
24	414353.74	2240714.90	Картометрический	0,1	-
25	414341.13	2240644.95	Картометрический	0,1	-
26	414327.78	2240549.20	Картометрический	0,1	-
1	414302.53	2240350.35	Картометрический	0,1	-

Страница 1385/3236, документ 573af594a40d0f29e616b139611b0587
подписан 01.09.2025, опубликован 01.09.2025 в сетевом
издании "РАММЕДИА", тел. +7 (496) 463-12-67, ramnews.ru

Раздел 2

Сведения о местоположении границ объекта

3. Сведения о характерных точках части (частей) границы объекта

Обозначение характерных точек границ	Координаты, м		Метод определения координат характерной точки	Средняя квадратическая погрешность положения характерной точки (Mt), м	Описание обозначения точки на местности (при наличии)
	X	Y			
1	2	3	4	5	6
-	-	-	-	-	-

Страница 1386/3236, документ 573af594a40d0f29e616b139611b0587 подписан 01.09.2025, опубликован 01.09.2025 в сетевом издании "РАММЕДИА", тел. +7 (496) 463-12-67, ramnews.ru

Раздел 3

Сведения о местоположении измененных (уточненных) границ объекта

1. Система координат -

2. Сведения о характерных точках границ объекта

Обозначение характерных точек границ	Существующие координаты, м		Измененные (уточненные) координаты, м		Метод определения координат характерной точки	Средняя квадратическая погрешность положения характерной точки (Mt), м	Описание обозначения точки на местности (при наличии)
	X	Y	X	Y			
1	2	3	4	5	6	7	8
-	-	-	-	-	-	-	

3. Сведения о характерных точках части (частей) границы объекта

Обозначение характерных точек границ	Существующие координаты, м		Измененные (уточненные) координаты, м		Метод определения координат характерной точки	Средняя квадратическая погрешность положения характерной точки (Mt), м	Описание обозначения точки на местности (при наличии)
	X	Y	X	Y			
1	2	3	4	5	6	7	8
-	-	-	-	-	-	-	

Страница 1387/3236, документ 573af594a40d0f29e616b139611b0587
подписан 01.09.2025, опубликован 01.09.2025 в сетевом
издании "РАММЕДИА", тел. +7 (496) 463-12-67, ramnews.ru

ГРАФИЧЕСКОЕ ОПИСАНИЕ
местоположения границ населенных пунктов, территориальных зон, особо охраняемых природных территорий, зон с особыми условиями использования территории

д. Дергаево

(наименование объекта, местоположение границ которого описано (далее - объект))

Раздел 1

Сведения об объекте

№ п/п	Характеристики объекта	Описание характеристик
1	2	3
1.	Местоположение объекта	Московская область, Раменский муниципальный округ
2.	Площадь объекта +/- величина погрешности определения площади (Р +/- Дельта Р)	1763229 кв. м ± 465 кв. м
3.	Иные характеристики объекта	

Страница 1388/3236, документ 573af594a40d0f29e616b139611b0587 подписан 01.09.2025, опубликован 01.09.2025 в сетевом издании "РАММЕДИА", тел. +7 (496) 463-12-67, ramnews.ru

Раздел 2

Сведения о местоположении границ объекта

1. Система координат МСК-50, зона 2

2. Сведения о характерных точках границ объекта

Обозначение характерных точек границ	Координаты, м		Метод определения координат характерной точки	Средняя квадратическая погрешность положения характерной точки (Mt), м	Описание обозначения точки на местности (при наличии)
	X	Y			
1	2	3	4	5	6
1	449833.74	2235348.85	Картометрический	0,1	-
2	449830.24	2235350.09	Картометрический	0,1	-
3	449825.42	2235352.09	Картометрический	0,1	-
4	449821.23	2235353.37	Картометрический	0,1	-
5	449793.75	2235335.35	Картометрический	0,1	-
6	449782.23	2235328.38	Картометрический	0,1	-
7	449770.67	2235322.33	Картометрический	0,1	-
8	449747.53	2235309.26	Картометрический	0,1	-
9	449677.22	2235266.93	Картометрический	0,1	-
10	449685.89	2235257.48	Картометрический	0,1	-
11	449681.47	2235254.64	Картометрический	0,1	-
12	449675.29	2235260.57	Картометрический	0,1	-
13	449666.02	2235267.93	Картометрический	0,1	-
14	449648.13	2235257.10	Картометрический	0,1	-
15	449631.12	2235243.91	Картометрический	0,1	-
16	449598.16	2235223.37	Картометрический	0,1	-
17	449585.76	2235216.15	Картометрический	0,1	-
18	449566.92	2235204.62	Картометрический	0,1	-
19	449546.33	2235192.65	Картометрический	0,1	-
20	449522.15	2235178.12	Картометрический	0,1	-
21	449521.54	2235174.87	Картометрический	0,1	-
22	449520.75	2235170.76	Картометрический	0,1	-
23	449522.90	2235164.31	Картометрический	0,1	-
24	449516.81	2235161.47	Картометрический	0,1	-
25	449514.62	2235164.79	Картометрический	0,1	-
26	449510.64	2235166.90	Картометрический	0,1	-
27	449506.49	2235167.25	Картометрический	0,1	-
28	449485.33	2235154.48	Картометрический	0,1	-
29	449460.40	2235139.82	Картометрический	0,1	-
30	449460.64	2235136.21	Картометрический	0,1	-
31	449457.06	2235134.02	Картометрический	0,1	-
32	449453.75	2235135.72	Картометрический	0,1	-
33	449440.01	2235127.40	Картометрический	0,1	-
34	449410.24	2235110.11	Картометрический	0,1	-
35	449384.26	2235094.11	Картометрический	0,1	-

Страница 1389/3236, документ 573af594a40d0f29e616b139611b0587 подписан 01.09.2025, опубликован 01.09.2025 в сетевом издании "РАММЕДИА", тел. +7 (496) 463-12-67, ramnews.ru

Раздел 2

Сведения о местоположении границ объекта

Обозначение характерных точек границ	Координаты, м		Метод определения координат характерной точки	Средняя квадратическая погрешность положения характерной точки (Mt), м	Описание обозначения точки на местности (при наличии)
	X	Y			
1	2	3	4	5	6
36	449391.81	2235081.08	Картометрический	0,1	-
37	449382.51	2235075.11	Картометрический	0,1	-
38	449374.78	2235086.11	Картометрический	0,1	-
39	449334.52	2235055.54	Картометрический	0,1	-
40	449273.16	2235017.42	Картометрический	0,1	-
41	449270.88	2235016.00	Картометрический	0,1	-
42	449272.50	2235013.56	Картометрический	0,1	-
43	449273.95	2235011.39	Картометрический	0,1	-
44	449269.08	2235007.95	Картометрический	0,1	-
45	449275.52	2234999.91	Картометрический	0,1	-
46	449275.91	2234999.43	Картометрический	0,1	-
47	449275.72	2234999.31	Картометрический	0,1	-
48	449285.04	2234985.50	Картометрический	0,1	-
49	449294.73	2234973.00	Картометрический	0,1	-
50	449316.50	2234943.89	Картометрический	0,1	-
51	449324.95	2234937.42	Картометрический	0,1	-
52	449342.81	2234915.47	Картометрический	0,1	-
53	449362.57	2234891.26	Картометрический	0,1	-
54	449362.59	2234891.23	Картометрический	0,1	-
55	449389.74	2234857.79	Картометрический	0,1	-
56	449413.36	2234828.81	Картометрический	0,1	-
57	449413.40	2234828.77	Картометрический	0,1	-
58	449431.49	2234806.34	Картометрический	0,1	-
59	449458.80	2234772.97	Картометрический	0,1	-
60	449475.03	2234753.14	Картометрический	0,1	-
61	449475.06	2234753.10	Картометрический	0,1	-
62	449490.77	2234733.71	Картометрический	0,1	-
63	449515.02	2234703.99	Картометрический	0,1	-
64	449535.52	2234678.85	Картометрический	0,1	-
65	449546.79	2234665.18	Картометрический	0,1	-
66	449546.85	2234665.11	Картометрический	0,1	-
67	449554.43	2234655.77	Картометрический	0,1	-
68	449569.20	2234637.66	Картометрический	0,1	-
69	449569.24	2234637.61	Картометрический	0,1	-
70	449578.64	2234625.95	Картометрический	0,1	-
71	449578.66	2234625.93	Картометрический	0,1	-
72	449585.25	2234617.70	Картометрический	0,1	-
73	449584.86	2234613.16	Картометрический	0,1	-
74	449594.01	2234601.87	Картометрический	0,1	-
75	449599.05	2234600.16	Картометрический	0,1	-

Страница 1390/3236, документ 573af594a40d0f29e616b139611b0587 подписан 01.09.2025, опубликован 01.09.2025 в сетевом издании "РАММЕДИА", тел. +7 (496) 463-12-67, ramnews.ru

Раздел 2

Сведения о местоположении границ объекта

Обозначение характерных точек границ	Координаты, м		Метод определения координат характерной точки	Средняя квадратическая погрешность положения характерной точки (Mt), м	Описание обозначения точки на местности (при наличии)
	X	Y			
1	2	3	4	5	6
76	449614.06	2234580.73	Картометрический	0,1	-
77	449614.34	2234580.36	Картометрический	0,1	-
78	449627.19	2234582.44	Картометрический	0,1	-
79	449641.23	2234605.71	Картометрический	0,1	-
80	449674.94	2234652.40	Картометрический	0,1	-
81	449701.51	2234674.64	Картометрический	0,1	-
82	449750.10	2234710.91	Картометрический	0,1	-
83	449778.49	2234729.78	Картометрический	0,1	-
84	449784.68	2234733.89	Картометрический	0,1	-
85	449878.06	2234808.29	Картометрический	0,1	-
86	449871.74	2234824.33	Картометрический	0,1	-
87	449879.38	2234886.00	Картометрический	0,1	-
88	449879.64	2234889.11	Картометрический	0,1	-
89	449878.48	2234919.98	Картометрический	0,1	-
90	449855.82	2234957.60	Картометрический	0,1	-
91	449816.29	2234990.56	Картометрический	0,1	-
92	449788.37	2235029.07	Картометрический	0,1	-
93	449769.01	2235060.59	Картометрический	0,1	-
94	449760.99	2235094.03	Картометрический	0,1	-
95	449759.18	2235101.61	Картометрический	0,1	-
96	449748.26	2235120.14	Картометрический	0,1	-
97	449743.83	2235128.90	Картометрический	0,1	-
98	449721.39	2235174.77	Картометрический	0,1	-
99	449764.04	2235208.59	Картометрический	0,1	-
100	449797.91	2235228.00	Картометрический	0,1	-
101	449789.90	2235242.09	Картометрический	0,1	-
102	449813.25	2235255.40	Картометрический	0,1	-
103	449803.60	2235269.37	Картометрический	0,1	-
104	449822.21	2235302.85	Картометрический	0,1	-
105	449844.57	2235332.38	Картометрический	0,1	-
106	449841.94	2235336.85	Картометрический	0,1	-
107	449837.50	2235343.26	Картометрический	0,1	-
108	449834.11	2235348.38	Картометрический	0,1	-
1	449833.74	2235348.85	Картометрический	0,1	-
109	449894.78	2235430.17	Картометрический	0,1	-
110	449894.41	2235434.45	Картометрический	0,1	-
111	449901.09	2235437.17	Картометрический	0,1	-
112	449870.18	2235478.43	Картометрический	0,1	-
113	449878.01	2235484.93	Картометрический	0,1	-
114	449877.39	2235485.71	Картометрический	0,1	-

Страница 1391/3236, документ 573af594a40d0f29e616b139611b0587 подписан 01.09.2025, опубликован 01.09.2025 в сетевом издании "РАММЕДИА", тел. +7 (496) 463-12-67, ramnews.ru

Раздел 2

Сведения о местоположении границ объекта

Обозначение характерных точек границ	Координаты, м		Метод определения координат характерной точки	Средняя квадратическая погрешность положения характерной точки (Mt), м	Описание обозначения точки на местности (при наличии)
	X	Y			
1	2	3	4	5	6
115	449873.98	2235482.88	Картометрический	0,1	-
116	449871.19	2235486.23	Картометрический	0,1	-
117	449874.64	2235489.10	Картометрический	0,1	-
118	449874.01	2235489.88	Картометрический	0,1	-
119	449866.36	2235483.52	Картометрический	0,1	-
120	449847.49	2235508.70	Картометрический	0,1	-
121	449796.45	2235556.83	Картометрический	0,1	-
122	449767.11	2235584.02	Картометрический	0,1	-
123	449760.30	2235589.90	Картометрический	0,1	-
124	449730.16	2235615.92	Картометрический	0,1	-
125	449700.05	2235641.92	Картометрический	0,1	-
126	449693.22	2235647.81	Картометрический	0,1	-
127	449688.67	2235651.74	Картометрический	0,1	-
128	449686.39	2235653.71	Картометрический	0,1	-
129	449657.42	2235678.71	Картометрический	0,1	-
130	449634.34	2235697.94	Картометрический	0,1	-
131	449607.90	2235719.84	Картометрический	0,1	-
132	449611.51	2235723.18	Картометрический	0,1	-
133	449610.03	2235724.43	Картометрический	0,1	-
134	449609.96	2235724.50	Картометрический	0,1	-
135	449594.47	2235737.43	Картометрический	0,1	-
136	449592.00	2235739.49	Картометрический	0,1	-
137	449588.58	2235735.84	Картометрический	0,1	-
138	449585.09	2235738.73	Картометрический	0,1	-
139	449586.79	2235743.83	Картометрический	0,1	-
140	449586.13	2235744.38	Картометрический	0,1	-
141	449584.33	2235739.38	Картометрический	0,1	-
142	449481.34	2235827.93	Картометрический	0,1	-
143	449488.91	2235828.48	Картометрический	0,1	-
144	449487.32	2235830.13	Картометрический	0,1	-
145	449517.53	2235841.85	Картометрический	0,1	-
146	449535.40	2235847.75	Картометрический	0,1	-
147	449629.28	2235908.92	Картометрический	0,1	-
148	449630.78	2235909.14	Картометрический	0,1	-
149	449639.35	2235916.73	Картометрический	0,1	-
150	449629.54	2235926.79	Картометрический	0,1	-
151	449634.14	2235930.47	Картометрический	0,1	-
152	449636.01	2235928.36	Картометрический	0,1	-
153	449647.73	2235915.72	Картометрический	0,1	-
154	449656.48	2235921.56	Картометрический	0,1	-

Страница 1392/3236, документ 573af594a40d0f29e616b139611b0587 подписан 01.09.2025, опубликован 01.09.2025 в сетевом издании "РАММЕДИА", тел. +7 (496) 463-12-67, ramnews.ru

Раздел 2

Сведения о местоположении границ объекта

Обозначение характерных точек границ	Координаты, м		Метод определения координат характерной точки	Средняя квадратическая погрешность положения характерной точки (Mt), м	Описание обозначения точки на местности (при наличии)
	X	Y			
1	2	3	4	5	6
155	449654.14	2235924.17	Картометрический	0,1	-
156	449654.46	2235924.37	Картометрический	0,1	-
157	449648.66	2235930.00	Картометрический	0,1	-
158	449641.86	2235936.64	Картометрический	0,1	-
159	449643.50	2235937.95	Картометрический	0,1	-
160	449656.06	2235947.99	Картометрический	0,1	-
161	449672.32	2235960.99	Картометрический	0,1	-
162	449682.78	2235969.53	Картометрический	0,1	-
163	449687.25	2235973.18	Картометрический	0,1	-
164	449687.78	2235973.68	Картометрический	0,1	-
165	449702.34	2235987.40	Картометрический	0,1	-
166	449711.40	2235995.94	Картометрический	0,1	-
167	449716.91	2236001.13	Картометрический	0,1	-
168	449720.69	2236004.69	Картометрический	0,1	-
169	449730.97	2236012.86	Картометрический	0,1	-
170	449734.49	2236009.48	Картометрический	0,1	-
171	449736.03	2236009.10	Картометрический	0,1	-
172	449753.50	2235987.87	Картометрический	0,1	-
173	449754.25	2235988.49	Картометрический	0,1	-
174	449756.59	2235990.41	Картометрический	0,1	-
175	449745.85	2236003.46	Картометрический	0,1	-
176	449738.63	2236012.29	Картометрический	0,1	-
177	449735.02	2236015.75	Картометрический	0,1	-
178	449735.05	2236015.76	Картометрический	0,1	-
179	449742.04	2236020.51	Картометрический	0,1	-
180	449747.28	2236024.07	Картометрический	0,1	-
181	449748.82	2236025.36	Картометрический	0,1	-
182	449761.91	2236036.38	Картометрический	0,1	-
183	449770.46	2236043.89	Картометрический	0,1	-
184	449801.75	2236071.37	Картометрический	0,1	-
185	449803.83	2236068.61	Картометрический	0,1	-
186	449808.66	2236063.60	Картометрический	0,1	-
187	449846.44	2236024.42	Картометрический	0,1	-
188	449862.31	2236010.25	Картометрический	0,1	-
189	449890.63	2235984.96	Картометрический	0,1	-
190	449929.03	2235959.68	Картометрический	0,1	-
191	449950.60	2235947.57	Картометрический	0,1	-
192	449984.27	2235932.29	Картометрический	0,1	-
193	450006.37	2235927.52	Картометрический	0,1	-
194	450015.89	2235929.14	Картометрический	0,1	-

Страница 1393/3236, документ 573af594a40d0f29e616b139611b0587 подписан 01.09.2025, опубликован 01.09.2025 в сетевом издании "РАММЕДИА", тел. +7 (496) 463-12-67, ramnews.ru

Раздел 2

Сведения о местоположении границ объекта

Обозначение характерных точек границ	Координаты, м		Метод определения координат характерной точки	Средняя квадратическая погрешность положения характерной точки (Mt), м	Описание обозначения точки на местности (при наличии)
	X	Y			
1	2	3	4	5	6
195	450016.57	2235931.56	Картометрический	0,1	-
196	450013.21	2235939.60	Картометрический	0,1	-
197	449995.85	2235951.18	Картометрический	0,1	-
198	449968.49	2235968.02	Картометрический	0,1	-
199	449934.83	2235986.47	Картометрический	0,1	-
200	449918.51	2235998.57	Картометрический	0,1	-
201	449896.43	2236031.17	Картометрический	0,1	-
202	449876.96	2236057.47	Картометрический	0,1	-
203	449865.92	2236082.69	Картометрический	0,1	-
204	449860.13	2236111.59	Картометрический	0,1	-
205	449856.98	2236116.32	Картометрический	0,1	-
206	449859.62	2236123.12	Картометрический	0,1	-
207	449864.55	2236131.79	Картометрический	0,1	-
208	449879.80	2236142.36	Картометрический	0,1	-
209	449939.45	2236183.72	Картометрический	0,1	-
210	449943.71	2236185.97	Картометрический	0,1	-
211	449950.49	2236187.33	Картометрический	0,1	-
212	449956.64	2236189.21	Картометрический	0,1	-
213	449960.22	2236190.61	Картометрический	0,1	-
214	450206.53	2236379.86	Картометрический	0,1	-
215	450218.87	2236386.34	Картометрический	0,1	-
216	450268.06	2236421.09	Картометрический	0,1	-
217	450281.79	2236430.79	Картометрический	0,1	-
218	450321.23	2236450.70	Картометрический	0,1	-
219	450245.92	2236546.37	Картометрический	0,1	-
220	450170.00	2236646.82	Картометрический	0,1	-
221	450168.23	2236646.79	Картометрический	0,1	-
222	450139.68	2236649.98	Картометрический	0,1	-
223	450103.94	2236658.77	Картометрический	0,1	-
224	450084.68	2236665.10	Картометрический	0,1	-
225	450072.41	2236670.20	Картометрический	0,1	-
226	450073.34	2236676.86	Картометрический	0,1	-
227	450072.13	2236681.40	Картометрический	0,1	-
228	450067.28	2236686.85	Картометрический	0,1	-
229	450053.96	2236694.74	Картометрический	0,1	-
230	450040.33	2236704.43	Картометрический	0,1	-
231	450034.47	2236709.03	Картометрический	0,1	-
232	450029.12	2236713.22	Картометрический	0,1	-
233	450017.30	2236722.93	Картометрический	0,1	-
234	450002.77	2236732.02	Картометрический	0,1	-

Страница 1394/3236, документ 573af594a40d0f29e616b139611b0587 подписан 01.09.2025, опубликован 01.09.2025 в сетевом издании "РАММЕДИА", тел. +7 (496) 463-12-67, ramnews.ru

Раздел 2

Сведения о местоположении границ объекта

Обозначение характерных точек границ	Координаты, м		Метод определения координат характерной точки	Средняя квадратическая погрешность положения характерной точки (Mt), м	Описание обозначения точки на местности (при наличии)
	X	Y			
1	2	3	4	5	6
235	449987.62	2236735.98	Картометрический	0,1	-
236	449972.47	2236732.68	Картометрический	0,1	-
237	449960.65	2236727.55	Картометрический	0,1	-
238	449936.14	2236726.03	Картометрический	0,1	-
239	449941.76	2236717.72	Картометрический	0,1	-
240	449949.85	2236704.85	Картометрический	0,1	-
241	449959.24	2236692.70	Картометрический	0,1	-
242	449967.16	2236683.13	Картометрический	0,1	-
243	449974.88	2236671.17	Картометрический	0,1	-
244	449980.78	2236660.69	Картометрический	0,1	-
245	449984.45	2236649.83	Картометрический	0,1	-
246	449986.48	2236638.07	Картометрический	0,1	-
247	449987.03	2236627.23	Картометрический	0,1	-
248	449983.90	2236616.20	Картометрический	0,1	-
249	449979.29	2236611.61	Картометрический	0,1	-
250	449969.54	2236605.94	Картометрический	0,1	-
251	449954.99	2236594.75	Картометрический	0,1	-
252	449937.13	2236582.46	Картометрический	0,1	-
253	449927.00	2236574.39	Картометрический	0,1	-
254	449916.32	2236565.77	Картометрический	0,1	-
255	449907.11	2236556.78	Картометрический	0,1	-
256	449894.22	2236547.43	Картометрический	0,1	-
257	449883.73	2236538.07	Картометрический	0,1	-
258	449868.81	2236523.94	Картометрический	0,1	-
259	449862.92	2236518.07	Картометрический	0,1	-
260	449854.45	2236508.71	Картометрический	0,1	-
261	449845.43	2236498.25	Картометрический	0,1	-
262	449833.09	2236485.22	Картометрический	0,1	-
263	449822.23	2236474.76	Картометрический	0,1	-
264	449814.12	2236465.77	Картометрический	0,1	-
265	449803.44	2236457.14	Картометрический	0,1	-
266	449793.32	2236447.97	Картометрический	0,1	-
267	449783.37	2236438.24	Картометрический	0,1	-
268	449775.27	2236431.46	Картометрический	0,1	-
269	449764.96	2236423.21	Картометрический	0,1	-
270	449754.83	2236414.77	Картометрический	0,1	-
271	449744.52	2236407.25	Картометрический	0,1	-
272	449727.95	2236397.35	Картометрический	0,1	-
273	449718.01	2236390.39	Картометрический	0,1	-
274	449704.93	2236381.40	Картометрический	0,1	-

Страница 1395/3236, документ 573af594a40d0f29e616b139611b0587 подписан 01.09.2025, опубликован 01.09.2025 в сетевом издании "РАММЕДИА", тел. +7 (496) 463-12-67, ramnews.ru

Раздел 2

Сведения о местоположении границ объекта

Обозначение характерных точек границ	Координаты, м		Метод определения координат характерной точки	Средняя квадратическая погрешность положения характерной точки (Mt), м	Описание обозначения точки на местности (при наличии)
	X	Y			
1	2	3	4	5	6
275	449693.51	2236374.43	Картометрический	0,1	-
276	449679.16	2236368.21	Картометрический	0,1	-
277	449667.92	2236363.81	Картометрический	0,1	-
278	449651.90	2236359.25	Картометрический	0,1	-
279	449638.46	2236353.57	Картометрический	0,1	-
280	449628.15	2236350.28	Картометрический	0,1	-
281	449615.08	2236348.27	Картометрический	0,1	-
282	449598.88	2236348.12	Картометрический	0,1	-
283	449583.97	2236352.37	Картометрический	0,1	-
284	449573.29	2236360.47	Картометрический	0,1	-
285	449564.45	2236369.31	Картометрический	0,1	-
286	449555.44	2236377.78	Картометрический	0,1	-
287	449542.91	2236385.34	Картометрический	0,1	-
288	449533.16	2236392.52	Картометрический	0,1	-
289	449521.01	2236399.52	Картометрический	0,1	-
290	449509.42	2236407.81	Картометрический	0,1	-
291	449495.79	2236415.92	Картометрический	0,1	-
292	449485.12	2236421.82	Картометрический	0,1	-
293	449475.54	2236430.65	Картометрический	0,1	-
294	449462.84	2236438.03	Картометрический	0,1	-
295	449451.06	2236446.31	Картометрический	0,1	-
296	449440.20	2236454.05	Картометрический	0,1	-
297	449430.08	2236463.44	Картометрический	0,1	-
298	449420.50	2236472.10	Картометрический	0,1	-
299	449408.90	2236481.86	Картометрический	0,1	-
300	449398.23	2236491.06	Картометрический	0,1	-
301	449386.82	2236500.82	Картометрический	0,1	-
302	449378.72	2236511.49	Картометрический	0,1	-
303	449368.60	2236520.52	Картометрический	0,1	-
304	449359.76	2236528.98	Картометрический	0,1	-
305	449350.92	2236536.72	Картометрический	0,1	-
306	449342.64	2236545.37	Картометрический	0,1	-
307	449334.17	2236555.12	Картометрический	0,1	-
308	449327.18	2236566.71	Картометрический	0,1	-
309	449319.44	2236575.18	Картометрический	0,1	-
310	449308.96	2236586.77	Картометрический	0,1	-
311	449298.28	2236598.37	Картометрический	0,1	-
312	449289.81	2236609.41	Картометрический	0,1	-
313	449280.24	2236621.93	Картометрический	0,1	-
314	449272.70	2236634.62	Картометрический	0,1	-

Страница 1396/3236, документ 573af594a40d0f29e616b139611b0587 подписан 01.09.2025, опубликован 01.09.2025 в сетевом издании "РАММЕДИА", тел. +7 (496) 463-12-67, ramnews.ru

Раздел 2

Сведения о местоположении границ объекта

Обозначение характерных точек границ	Координаты, м		Метод определения координат характерной точки	Средняя квадратическая погрешность положения характерной точки (Mt), м	Описание обозначения точки на местности (при наличии)
	X	Y			
1	2	3	4	5	6
315	449265.15	2236645.66	Картометрический	0,1	-
316	449257.97	2236656.15	Картометрический	0,1	-
317	449256.50	2236663.87	Картометрический	0,1	-
318	449259.82	2236669.93	Картометрический	0,1	-
319	449273.99	2236678.91	Картометрический	0,1	-
320	449287.25	2236684.40	Картометрический	0,1	-
321	449300.32	2236688.98	Картометрический	0,1	-
322	449314.13	2236690.60	Картометрический	0,1	-
323	449328.86	2236694.44	Картометрический	0,1	-
324	449339.90	2236699.75	Картометрический	0,1	-
325	449349.85	2236708.56	Картометрический	0,1	-
326	449358.32	2236716.27	Картометрический	0,1	-
327	449361.66	2236719.60	Картометрический	0,1	-
328	449365.13	2236723.06	Картометрический	0,1	-
329	449367.35	2236732.61	Картометрический	0,1	-
330	449365.69	2236739.78	Картометрический	0,1	-
331	449361.20	2236747.40	Картометрический	0,1	-
332	449357.57	2236746.19	Картометрический	0,1	-
333	449325.86	2236734.17	Картометрический	0,1	-
334	449306.24	2236727.38	Картометрический	0,1	-
335	449286.48	2236719.47	Картометрический	0,1	-
336	449281.01	2236717.28	Картометрический	0,1	-
337	449256.31	2236706.47	Картометрический	0,1	-
338	449238.79	2236701.78	Картометрический	0,1	-
339	449213.03	2236699.38	Картометрический	0,1	-
340	449191.14	2236701.51	Картометрический	0,1	-
341	449173.97	2236705.03	Картометрический	0,1	-
342	449158.73	2236706.98	Картометрический	0,1	-
343	449141.21	2236706.31	Картометрический	0,1	-
344	449120.19	2236705.82	Картометрический	0,1	-
345	449098.64	2236703.93	Картометрический	0,1	-
346	449084.84	2236703.95	Картометрический	0,1	-
347	449084.45	2236703.95	Картометрический	0,1	-
348	449069.74	2236706.77	Картометрический	0,1	-
349	449053.45	2236713.79	Картометрический	0,1	-
350	449042.77	2236722.38	Картометрический	0,1	-
351	449041.34	2236724.02	Картометрический	0,1	-
352	449033.30	2236733.24	Картометрический	0,1	-
353	449021.75	2236747.60	Картометрический	0,1	-
354	449009.66	2236760.91	Картометрический	0,1	-

Страница 1397/3236, документ 573af594a40d0f29e616b139611b0587 подписан 01.09.2025, опубликован 01.09.2025 в сетевом издании "РАММЕДИА", тел. +7 (496) 463-12-67, ramnews.ru

Раздел 2

Сведения о местоположении границ объекта

Обозначение характерных точек границ	Координаты, м		Метод определения координат характерной точки	Средняя квадратическая погрешность положения характерной точки (Mt), м	Описание обозначения точки на местности (при наличии)
	X	Y			
1	2	3	4	5	6
355	449000.90	2236767.74	Картометрический	0,1	-
356	448993.86	2236771.78	Картометрический	0,1	-
357	448992.33	2236772.69	Картометрический	0,1	-
358	448991.53	2236774.30	Картометрический	0,1	-
359	448985.65	2236786.51	Картометрический	0,1	-
360	448980.31	2236797.69	Картометрический	0,1	-
361	448979.20	2236800.20	Картометрический	0,1	-
362	448970.60	2236816.87	Картометрический	0,1	-
363	448962.87	2236837.29	Картометрический	0,1	-
364	448959.99	2236843.61	Картометрический	0,1	-
365	448953.79	2236857.19	Картометрический	0,1	-
366	448946.80	2236873.31	Картометрический	0,1	-
367	448940.50	2236888.12	Картометрический	0,1	-
368	448932.57	2236907.23	Картометрический	0,1	-
369	448927.54	2236920.83	Картометрический	0,1	-
370	448927.43	2236921.10	Картометрический	0,1	-
371	448917.41	2236945.99	Картометрический	0,1	-
372	448914.75	2236952.73	Картометрический	0,1	-
373	448903.11	2236939.87	Картометрический	0,1	-
374	448899.79	2236936.20	Картометрический	0,1	-
375	448900.51	2236934.42	Картометрический	0,1	-
376	448908.83	2236913.76	Картометрический	0,1	-
377	448913.88	2236900.11	Картометрический	0,1	-
378	448914.02	2236899.74	Картометрический	0,1	-
379	448922.05	2236880.41	Картометрический	0,1	-
380	448922.08	2236880.34	Картометрический	0,1	-
381	448928.40	2236865.45	Картометрический	0,1	-
382	448928.43	2236865.38	Картометрический	0,1	-
383	448935.48	2236849.14	Картометрический	0,1	-
384	448935.56	2236848.97	Картометрический	0,1	-
385	448941.79	2236835.31	Картометрический	0,1	-
386	448948.73	2236820.08	Картометрический	0,1	-
387	448955.87	2236803.53	Картометрический	0,1	-
388	448955.90	2236803.45	Картометрический	0,1	-
389	448866.27	2236742.58	Картометрический	0,1	-
390	448844.02	2236724.05	Картометрический	0,1	-
391	448827.54	2236718.22	Картометрический	0,1	-
392	448791.59	2236690.19	Картометрический	0,1	-
393	448768.30	2236676.10	Картометрический	0,1	-
394	448730.08	2236661.45	Картометрический	0,1	-

Страница 1398/3236, документ 573af594a40d0f29e616b139611b0587 подписан 01.09.2025, опубликован 01.09.2025 в сетевом издании "РАММЕДИА", тел. +7 (496) 463-12-67, ramnews.ru

Раздел 2

Сведения о местоположении границ объекта

Обозначение характерных точек границ	Координаты, м		Метод определения координат характерной точки	Средняя квадратическая погрешность положения характерной точки (Mt), м	Описание обозначения точки на местности (при наличии)
	X	Y			
1	2	3	4	5	6
395	448721.02	2236666.94	Картометрический	0,1	-
396	448762.55	2236716.30	Картометрический	0,1	-
397	448748.13	2236739.77	Картометрический	0,1	-
398	448740.45	2236752.27	Картометрический	0,1	-
399	448727.52	2236737.55	Картометрический	0,1	-
400	448717.00	2236736.42	Картометрический	0,1	-
401	448694.41	2236709.82	Картометрический	0,1	-
402	448676.25	2236688.45	Картометрический	0,1	-
403	448661.85	2236671.56	Картометрический	0,1	-
404	448648.00	2236656.02	Картометрический	0,1	-
405	448637.69	2236651.76	Картометрический	0,1	-
406	448646.78	2236582.97	Картометрический	0,1	-
407	448654.27	2236559.07	Картометрический	0,1	-
408	448653.68	2236558.47	Картометрический	0,1	-
409	448660.23	2236535.18	Картометрический	0,1	-
410	448669.51	2236537.71	Картометрический	0,1	-
411	448677.08	2236513.94	Картометрический	0,1	-
412	448676.50	2236513.75	Картометрический	0,1	-
413	448682.56	2236490.03	Картометрический	0,1	-
414	448689.09	2236465.76	Картометрический	0,1	-
415	448695.20	2236443.11	Картометрический	0,1	-
416	448696.05	2236443.34	Картометрический	0,1	-
417	448705.17	2236420.16	Картометрический	0,1	-
418	448702.85	2236419.52	Картометрический	0,1	-
419	448703.70	2236416.71	Картометрический	0,1	-
420	448704.79	2236412.96	Картометрический	0,1	-
421	448705.21	2236411.59	Картометрический	0,1	-
422	448710.31	2236394.21	Картометрический	0,1	-
423	448712.54	2236394.94	Картометрический	0,1	-
424	448719.08	2236372.49	Картометрический	0,1	-
425	448725.44	2236348.29	Картометрический	0,1	-
426	448719.59	2236346.56	Картометрический	0,1	-
427	448727.16	2236320.63	Картометрический	0,1	-
428	448731.03	2236321.42	Картометрический	0,1	-
429	448732.66	2236315.72	Картометрический	0,1	-
430	448740.34	2236289.10	Картометрический	0,1	-
431	448740.12	2236289.03	Картометрический	0,1	-
432	448746.76	2236267.63	Картометрический	0,1	-
433	448754.54	2236243.90	Картометрический	0,1	-
434	448753.17	2236243.48	Картометрический	0,1	-

Страница 1399/3236, документ 573af594a40d0f29e616b139611b0587 подписан 01.09.2025, опубликован 01.09.2025 в сетевом издании "РАММЕДИА", тел. +7 (496) 463-12-67, ramnews.ru

Раздел 2

Сведения о местоположении границ объекта

Обозначение характерных точек границ	Координаты, м		Метод определения координат характерной точки	Средняя квадратическая погрешность положения характерной точки (Mt), м	Описание обозначения точки на местности (при наличии)
	X	Y			
1	2	3	4	5	6
435	448760.57	2236219.00	Картометрический	0,1	-
436	448767.41	2236194.97	Картометрический	0,1	-
437	448774.23	2236171.02	Картометрический	0,1	-
438	448781.54	2236152.23	Картометрический	0,1	-
439	448782.63	2236149.44	Картометрический	0,1	-
440	448790.86	2236124.21	Картометрический	0,1	-
441	448806.44	2236088.74	Картометрический	0,1	-
442	448818.89	2236068.48	Картометрический	0,1	-
443	448844.61	2236023.64	Картометрический	0,1	-
444	448856.27	2235999.47	Картометрический	0,1	-
445	448861.94	2235991.59	Картометрический	0,1	-
446	448875.12	2235970.06	Картометрический	0,1	-
447	448875.33	2235969.75	Картометрический	0,1	-
448	448873.54	2235968.73	Картометрический	0,1	-
449	448883.40	2235954.98	Картометрический	0,1	-
450	448898.31	2235934.21	Картометрический	0,1	-
451	448911.14	2235910.59	Картометрический	0,1	-
452	448925.71	2235887.94	Картометрический	0,1	-
453	448935.98	2235872.88	Картометрический	0,1	-
454	448936.53	2235872.07	Картометрический	0,1	-
455	448957.63	2235852.28	Картометрический	0,1	-
456	448858.86	2235775.25	Картометрический	0,1	-
457	448844.80	2235762.47	Картометрический	0,1	-
458	448806.14	2235728.13	Картометрический	0,1	-
459	448774.65	2235699.82	Картометрический	0,1	-
460	448750.53	2235685.77	Картометрический	0,1	-
461	448734.50	2235676.43	Картометрический	0,1	-
462	448733.04	2235673.52	Картометрический	0,1	-
463	448682.14	2235631.91	Картометрический	0,1	-
464	448605.03	2235570.84	Картометрический	0,1	-
465	448616.64	2235550.90	Картометрический	0,1	-
466	448724.76	2235364.72	Картометрический	0,1	-
467	448726.62	2235335.73	Картометрический	0,1	-
468	448774.83	2235286.92	Картометрический	0,1	-
469	448780.11	2235281.27	Картометрический	0,1	-
470	448848.12	2235209.09	Картометрический	0,1	-
471	448876.19	2235275.30	Картометрический	0,1	-
472	448927.46	2235400.07	Картометрический	0,1	-
473	448916.68	2235404.65	Картометрический	0,1	-
474	448941.34	2235461.58	Картометрический	0,1	-

Страница 1400/3236, документ 573af594a40d0f29e616b139611b0587 подписан 01.09.2025, опубликован 01.09.2025 в сетевом издании "РАММЕДИА", тел. +7 (496) 463-12-67, ramnews.ru

Раздел 2

Сведения о местоположении границ объекта

Обозначение характерных точек границ	Координаты, м		Метод определения координат характерной точки	Средняя квадратическая погрешность положения характерной точки (Mt), м	Описание обозначения точки на местности (при наличии)
	X	Y			
1	2	3	4	5	6
475	448950.92	2235456.14	Картометрический	0,1	-
476	448956.44	2235453.22	Картометрический	0,1	-
477	448979.32	2235441.08	Картометрический	0,1	-
478	449002.55	2235429.44	Картометрический	0,1	-
479	449018.30	2235421.28	Картометрический	0,1	-
480	449041.30	2235409.03	Картометрический	0,1	-
481	449042.80	2235408.24	Картометрический	0,1	-
482	449075.13	2235355.68	Картометрический	0,1	-
483	449084.23	2235340.78	Картометрический	0,1	-
484	449082.77	2235339.41	Картометрический	0,1	-
485	449139.77	2235246.57	Картометрический	0,1	-
486	449157.73	2235220.40	Картометрический	0,1	-
487	449161.55	2235214.72	Картометрический	0,1	-
488	449171.75	2235194.42	Картометрический	0,1	-
489	449182.91	2235175.22	Картометрический	0,1	-
490	449194.86	2235156.90	Картометрический	0,1	-
491	449192.98	2235153.95	Картометрический	0,1	-
492	449242.54	2235079.94	Картометрический	0,1	-
493	449244.89	2235079.94	Картометрический	0,1	-
494	449265.10	2235049.63	Картометрический	0,1	-
495	449265.62	2235049.04	Картометрический	0,1	-
496	449286.56	2235059.69	Картометрический	0,1	-
497	449289.37	2235059.26	Картометрический	0,1	-
498	449346.47	2235092.25	Картометрический	0,1	-
499	449363.30	2235103.36	Картометрический	0,1	-
500	449360.35	2235113.46	Картометрический	0,1	-
501	449366.05	2235118.60	Картометрический	0,1	-
502	449371.82	2235110.30	Картометрический	0,1	-
503	449376.56	2235107.44	Картометрический	0,1	-
504	449386.01	2235112.73	Картометрический	0,1	-
505	449436.98	2235142.77	Картометрический	0,1	-
506	449466.36	2235160.70	Картометрический	0,1	-
507	449488.97	2235175.09	Картометрический	0,1	-
508	449496.09	2235180.02	Картометрический	0,1	-
509	449500.20	2235181.89	Картометрический	0,1	-
510	449521.60	2235195.07	Картометрический	0,1	-
511	449528.99	2235200.90	Картометрический	0,1	-
512	449530.26	2235202.89	Картометрический	0,1	-
513	449527.21	2235207.95	Картометрический	0,1	-
514	449523.05	2235213.58	Картометрический	0,1	-

Страница 1401/3236, документ 573af594a40d0f29e616b139611b0587 подписан 01.09.2025, опубликован 01.09.2025 в сетевом издании "РАММЕДИА", тел. +7 (496) 463-12-67, ramnews.ru

Раздел 2

Сведения о местоположении границ объекта

Обозначение характерных точек границ	Координаты, м		Метод определения координат характерной точки	Средняя квадратическая погрешность положения характерной точки (Mt), м	Описание обозначения точки на местности (при наличии)
	X	Y			
1	2	3	4	5	6
515	449530.69	2235217.97	Картометрический	0,1	-
516	449539.13	2235205.85	Картометрический	0,1	-
517	449561.80	2235220.07	Картометрический	0,1	-
518	449582.00	2235231.95	Картометрический	0,1	-
519	449591.17	2235236.09	Картометрический	0,1	-
520	449598.65	2235241.62	Картометрический	0,1	-
521	449603.54	2235244.16	Картометрический	0,1	-
522	449628.23	2235260.40	Картометрический	0,1	-
523	449641.99	2235269.23	Картометрический	0,1	-
524	449660.89	2235280.35	Картометрический	0,1	-
525	449670.27	2235293.87	Картометрический	0,1	-
526	449679.53	2235300.44	Картометрический	0,1	-
527	449680.84	2235295.94	Картометрический	0,1	-
528	449686.16	2235294.42	Картометрический	0,1	-
529	449693.01	2235296.58	Картометрический	0,1	-
530	449704.05	2235303.68	Картометрический	0,1	-
531	449710.39	2235307.99	Картометрический	0,1	-
532	449713.02	2235309.98	Картометрический	0,1	-
533	449758.09	2235336.77	Картометрический	0,1	-
534	449756.05	2235339.11	Картометрический	0,1	-
535	449762.01	2235343.80	Картометрический	0,1	-
536	449764.42	2235341.77	Картометрический	0,1	-
537	449767.85	2235343.80	Картометрический	0,1	-
538	449776.73	2235349.26	Картометрический	0,1	-
539	449787.21	2235356.71	Картометрический	0,1	-
540	449814.69	2235368.05	Картометрический	0,1	-
541	449890.40	2235417.02	Картометрический	0,1	-
542	449893.81	2235422.87	Картометрический	0,1	-
109	449894.78	2235430.17	Картометрический	0,1	-

3. Сведения о характерных точках части (частей) границы объекта

Обозначение характерных точек границ	Координаты, м		Метод определения координат характерной точки	Средняя квадратическая погрешность положения характерной точки (Mt), м	Описание обозначения точки на местности (при наличии)
	X	Y			
1	2	3	4	5	6
-	-	-	-	-	-

Страница 1402/3236, документ 573af594a40d0f29e616b139611b0587 подписан 01.09.2025, опубликован 01.09.2025 в сетевом издании "РАММЕДИА", тел. +7 (496) 463-12-67, ramnews.ru

Раздел 3

Сведения о местоположении измененных (уточненных) границ объекта

1. Система координат -

2. Сведения о характерных точках границ объекта

Обозначение характерных точек границ	Существующие координаты, м		Измененные (уточненные) координаты, м		Метод определения координат характерной точки	Средняя квадратическая погрешность положения характерной точки (Mt), м	Описание обозначения точки на местности (при наличии)
	X	Y	X	Y			
1	2	3	4	5	6	7	8
-	-	-	-	-	-	-	

3. Сведения о характерных точках части (частей) границы объекта

Обозначение характерных точек границ	Существующие координаты, м		Измененные (уточненные) координаты, м		Метод определения координат характерной точки	Средняя квадратическая погрешность положения характерной точки (Mt), м	Описание обозначения точки на местности (при наличии)
	X	Y	X	Y			
1	2	3	4	5	6	7	8
-	-	-	-	-	-	-	

Страница 1403/3236, документ 573af594a40d0f29e616b139611b0587
подписан 01.09.2025, опубликован 01.09.2025 в сетевом
издании "РАММЕДИА", тел. +7 (496) 463-12-67, ramnews.ru

ГРАФИЧЕСКОЕ ОПИСАНИЕ
местоположения границ населенных пунктов, территориальных зон, особо охраняемых природных территорий, зон с особыми условиями использования территории

д. Донино

(наименование объекта, местоположение границ которого описано (далее - объект))

Раздел 1

Сведения об объекте

№ п/п	Характеристики объекта	Описание характеристик
1	2	3
1.	Местоположение объекта	Московская область, Раменский муниципальный округ
2.	Площадь объекта +/- величина погрешности определения площади (Р +/- Дельта Р)	1431974 кв. м ± 419 кв. м
3.	Иные характеристики объекта	

Страница 1404/3236, документ 573af594a40d0f29e616b139611b0587 подписан 01.09.2025, опубликован 01.09.2025 в сетевом издании "РАММЕДИА", тел. +7 (496) 463-12-67, ramnews.ru

Раздел 2

Сведения о местоположении границ объекта

1. Система координат МСК-50, зона 2

2. Сведения о характерных точках границ объекта

Обозначение характерных точек границ	Координаты, м		Метод определения координат характерной точки	Средняя квадратическая погрешность положения характерной точки (Mt), м	Описание обозначения точки на местности (при наличии)
	X	Y			
1	2	3	4	5	6
1	455083.13	2240967.99	Картометрический	0,1	-
2	455084.69	2240968.93	Картометрический	0,1	-
3	455092.82	2240940.36	Картометрический	0,1	-
4	455104.95	2240874.58	Картометрический	0,1	-
5	455111.34	2240829.46	Картометрический	0,1	-
6	455131.58	2240714.22	Картометрический	0,1	-
7	455138.18	2240631.66	Картометрический	0,1	-
8	455138.78	2240616.97	Картометрический	0,1	-
9	455141.28	2240617.36	Картометрический	0,1	-
10	455218.11	2240628.81	Картометрический	0,1	-
11	455229.74	2240641.44	Картометрический	0,1	-
12	455387.72	2240470.87	Картометрический	0,1	-
13	455304.98	2240433.74	Картометрический	0,1	-
14	455294.71	2240438.21	Картометрический	0,1	-
15	455188.83	2240399.24	Картометрический	0,1	-
16	455188.87	2240398.95	Картометрический	0,1	-
17	455247.61	2240248.07	Картометрический	0,1	-
18	455413.09	2240205.39	Картометрический	0,1	-
19	455450.63	2240140.12	Картометрический	0,1	-
20	455450.64	2240140.12	Картометрический	0,1	-
21	455479.69	2240147.63	Картометрический	0,1	-
22	455578.34	2240200.81	Картометрический	0,1	-
23	455616.33	2239858.69	Картометрический	0,1	-
24	455558.22	2239825.02	Картометрический	0,1	-
25	455560.80	2239798.59	Картометрический	0,1	-
26	455552.67	2239797.73	Картометрический	0,1	-
27	455552.15	2239793.98	Картометрический	0,1	-
28	455552.28	2239792.74	Картометрический	0,1	-
29	455553.59	2239789.18	Картометрический	0,1	-
30	455561.71	2239790.04	Картометрический	0,1	-
31	455585.93	2239556.04	Картометрический	0,1	-
32	455577.81	2239555.17	Картометрический	0,1	-
33	455577.29	2239551.42	Картометрический	0,1	-
34	455577.42	2239550.18	Картометрический	0,1	-
35	455578.73	2239546.62	Картометрический	0,1	-

Страница 1405/3236, документ 573af594a40d0f29e616b139611b0587 подписан 01.09.2025, опубликован 01.09.2025 в сетевом издании "РАММЕДИА", тел. +7 (496) 463-12-67, ramnews.ru

Раздел 2

Сведения о местоположении границ объекта

Обозначение характерных точек границ	Координаты, м		Метод определения координат характерной точки	Средняя квадратическая погрешность положения характерной точки (Mt), м	Описание обозначения точки на местности (при наличии)
	X	Y			
1	2	3	4	5	6
36	455586.84	2239547.48	Картометрический	0,1	-
37	455611.31	2239312.58	Картометрический	0,1	-
38	455603.17	2239311.69	Картометрический	0,1	-
39	455602.64	2239307.95	Картометрический	0,1	-
40	455602.77	2239306.71	Картометрический	0,1	-
41	455604.08	2239303.16	Картометрический	0,1	-
42	455612.22	2239304.03	Картометрический	0,1	-
43	455579.68	2239222.52	Картометрический	0,1	-
44	455619.88	2239195.08	Картометрический	0,1	-
45	455622.63	2239167.90	Картометрический	0,1	-
46	455695.26	2239104.73	Картометрический	0,1	-
47	455718.74	2239167.67	Картометрический	0,1	-
48	455719.41	2239166.25	Картометрический	0,1	-
49	455743.87	2239114.48	Картометрический	0,1	-
50	455887.24	2238954.81	Картометрический	0,1	-
51	455968.41	2238955.72	Картометрический	0,1	-
52	455977.28	2238935.55	Картометрический	0,1	-
53	455991.39	2238913.87	Картометрический	0,1	-
54	455998.95	2238905.21	Картометрический	0,1	-
55	456021.71	2238885.35	Картометрический	0,1	-
56	456041.57	2238867.29	Картометрический	0,1	-
57	456048.44	2238859.70	Картометрический	0,1	-
58	456051.68	2238848.51	Картометрический	0,1	-
59	456053.49	2238838.03	Картометрический	0,1	-
60	456053.48	2238819.26	Картометрический	0,1	-
61	456049.50	2238787.46	Картометрический	0,1	-
62	456050.60	2238775.55	Картометрический	0,1	-
63	456048.07	2238769.80	Картометрический	0,1	-
64	456123.96	2238704.06	Картометрический	0,1	-
65	456234.27	2238606.06	Картометрический	0,1	-
66	456283.44	2238576.13	Картометрический	0,1	-
67	456277.83	2238567.64	Картометрический	0,1	-
68	456273.55	2238561.48	Картометрический	0,1	-
69	456267.27	2238552.43	Картометрический	0,1	-
70	456238.76	2238571.01	Картометрический	0,1	-
71	456111.06	2238683.82	Картометрический	0,1	-
72	456073.49	2238621.10	Картометрический	0,1	-
73	456069.94	2238623.23	Картометрический	0,1	-
74	456034.15	2238646.49	Картометрический	0,1	-
75	456008.05	2238673.31	Картометрический	0,1	-

Страница 1406/3236, документ 573af594a40d0f29e616b139611b0587 подписан 01.09.2025, опубликован 01.09.2025 в сетевом издании "РАММЕДИА", тел. +7 (496) 463-12-67, ramnews.ru

Раздел 2

Сведения о местоположении границ объекта

Обозначение характерных точек границ	Координаты, м		Метод определения координат характерной точки	Средняя квадратическая погрешность положения характерной точки (Mt), м	Описание обозначения точки на местности (при наличии)
	X	Y			
1	2	3	4	5	6
76	455984.77	2238691.93	Картометрический	0,1	-
77	455967.59	2238708.39	Картометрический	0,1	-
78	455959.73	2238720.91	Картометрический	0,1	-
79	455951.85	2238728.07	Картометрический	0,1	-
80	455941.10	2238749.91	Картометрический	0,1	-
81	455937.90	2238771.74	Картометрический	0,1	-
82	455929.66	2238793.20	Картометрический	0,1	-
83	455911.74	2238823.32	Картометрический	0,1	-
84	455896.74	2238844.37	Картометрический	0,1	-
85	455868.10	2238883.75	Картометрический	0,1	-
86	455854.53	2238904.13	Картометрический	0,1	-
87	455843.81	2238912.69	Картометрический	0,1	-
88	455818.73	2238923.10	Картометрический	0,1	-
89	455809.06	2238926.32	Картометрический	0,1	-
90	455795.11	2238928.84	Картометрический	0,1	-
91	455781.46	2238928.14	Картометрический	0,1	-
92	455756.01	2238920.96	Картометрический	0,1	-
93	455745.27	2238920.96	Картометрический	0,1	-
94	455734.17	2238924.54	Картометрический	0,1	-
95	455718.74	2238941.76	Картометрический	0,1	-
96	455708.99	2238952.08	Картометрический	0,1	-
97	455677.41	2238986.25	Картометрический	0,1	-
98	455686.52	2238897.97	Картометрический	0,1	-
99	455664.03	2238900.35	Картометрический	0,1	-
100	455638.17	2238903.34	Картометрический	0,1	-
101	455635.09	2238908.42	Картометрический	0,1	-
102	455642.73	2238946.25	Картометрический	0,1	-
103	455641.12	2238952.93	Картометрический	0,1	-
104	455634.59	2238952.44	Картометрический	0,1	-
105	455621.11	2238948.28	Картометрический	0,1	-
106	455604.64	2238960.23	Картометрический	0,1	-
107	455597.41	2238970.10	Картометрический	0,1	-
108	455591.30	2239008.90	Картометрический	0,1	-
109	455586.92	2239012.00	Картометрический	0,1	-
110	455575.52	2239007.17	Картометрический	0,1	-
111	455571.44	2239008.59	Картометрический	0,1	-
112	455555.46	2239035.31	Картометрический	0,1	-
113	455553.80	2239042.12	Картометрический	0,1	-
114	455563.27	2239045.97	Картометрический	0,1	-
115	455569.22	2239044.95	Картометрический	0,1	-

Страница 1407/3236, документ 573af594a40d0f29e616b139611b0587 подписан 01.09.2025, опубликован 01.09.2025 в сетевом издании "РАММЕДИА", тел. +7 (496) 463-12-67, ramnews.ru

Раздел 2

Сведения о местоположении границ объекта

Обозначение характерных точек границ	Координаты, м		Метод определения координат характерной точки	Средняя квадратическая погрешность положения характерной точки (Mt), м	Описание обозначения точки на местности (при наличии)
	X	Y			
1	2	3	4	5	6
116	455574.11	2239049.29	Картометрический	0,1	-
117	455570.48	2239058.68	Картометрический	0,1	-
118	455572.17	2239063.81	Картометрический	0,1	-
119	455567.11	2239069.06	Картометрический	0,1	-
120	455558.82	2239067.40	Картометрический	0,1	-
121	455550.99	2239059.13	Картометрический	0,1	-
122	455544.30	2239057.96	Картометрический	0,1	-
123	455533.37	2239070.43	Картометрический	0,1	-
124	455531.79	2239078.38	Картометрический	0,1	-
125	455540.93	2239091.80	Картометрический	0,1	-
126	455480.53	2239087.18	Картометрический	0,1	-
127	455488.90	2239021.15	Картометрический	0,1	-
128	455502.94	2238601.46	Картометрический	0,1	-
129	455504.30	2238581.37	Картометрический	0,1	-
130	455504.81	2238561.79	Картометрический	0,1	-
131	455465.56	2238565.67	Картометрический	0,1	-
132	455466.57	2238550.37	Картометрический	0,1	-
133	455459.93	2238551.44	Картометрический	0,1	-
134	455419.94	2238550.54	Картометрический	0,1	-
135	455420.46	2238489.54	Картометрический	0,1	-
136	455438.00	2238480.54	Картометрический	0,1	-
137	455444.59	2238455.69	Картометрический	0,1	-
138	455442.09	2238437.91	Картометрический	0,1	-
139	455434.84	2238395.03	Картометрический	0,1	-
140	455449.85	2238393.47	Картометрический	0,1	-
141	455453.87	2238379.01	Картометрический	0,1	-
142	455460.49	2238372.58	Картометрический	0,1	-
143	455468.57	2238275.78	Картометрический	0,1	-
144	455469.11	2238264.23	Картометрический	0,1	-
145	455441.56	2238267.62	Картометрический	0,1	-
146	455440.21	2238222.56	Картометрический	0,1	-
147	455403.62	2238226.13	Картометрический	0,1	-
148	455392.77	2238165.86	Картометрический	0,1	-
149	455359.04	2238166.14	Картометрический	0,1	-
150	455338.92	2238171.62	Картометрический	0,1	-
151	455338.73	2238171.67	Картометрический	0,1	-
152	455336.82	2238172.65	Картометрический	0,1	-
153	455330.80	2238175.72	Картометрический	0,1	-
154	455329.88	2238225.00	Картометрический	0,1	-
155	455324.97	2238311.19	Картометрический	0,1	-

Страница 1408/3236, документ 573af594a40d0f29e616b139611b0587 подписан 01.09.2025, опубликован 01.09.2025 в сетевом издании "РАММЕДИА", тел. +7 (496) 463-12-67, ramnews.ru

Раздел 2

Сведения о местоположении границ объекта

Обозначение характерных точек границ	Координаты, м		Метод определения координат характерной точки	Средняя квадратическая погрешность положения характерной точки (Mt), м	Описание обозначения точки на местности (при наличии)
	X	Y			
1	2	3	4	5	6
156	455317.85	2238311.04	Картометрический	0,1	-
157	455316.26	2238311.00	Картометрический	0,1	-
158	455315.81	2238318.78	Картометрический	0,1	-
159	455299.59	2238318.42	Картометрический	0,1	-
160	454919.97	2238371.90	Картометрический	0,1	-
161	454907.21	2238337.88	Картометрический	0,1	-
162	454876.32	2238415.93	Картометрический	0,1	-
163	454837.39	2238508.01	Картометрический	0,1	-
164	454839.12	2238509.04	Картометрический	0,1	-
165	454884.56	2238442.12	Картометрический	0,1	-
166	454913.35	2238456.81	Картометрический	0,1	-
167	454864.74	2238524.42	Картометрический	0,1	-
168	454881.59	2238534.53	Картометрический	0,1	-
169	454916.44	2238551.82	Картометрический	0,1	-
170	454936.30	2238563.93	Картометрический	0,1	-
171	454982.93	2238592.74	Картометрический	0,1	-
172	455007.06	2238601.99	Картометрический	0,1	-
173	455007.65	2238600.24	Картометрический	0,1	-
174	455010.40	2238601.46	Картометрический	0,1	-
175	455008.49	2238606.68	Картометрический	0,1	-
176	455014.25	2238608.80	Картометрический	0,1	-
177	455029.65	2238619.26	Картометрический	0,1	-
178	455047.79	2238631.01	Картометрический	0,1	-
179	455041.84	2238655.57	Картометрический	0,1	-
180	455080.21	2238669.15	Картометрический	0,1	-
181	455073.27	2238685.80	Картометрический	0,1	-
182	455057.43	2238718.79	Картометрический	0,1	-
183	455091.57	2238738.53	Картометрический	0,1	-
184	455122.67	2238715.71	Картометрический	0,1	-
185	455124.97	2238692.50	Картометрический	0,1	-
186	455136.17	2238670.40	Картометрический	0,1	-
187	455167.79	2238682.77	Картометрический	0,1	-
188	455125.66	2238772.14	Картометрический	0,1	-
189	455129.49	2238840.12	Картометрический	0,1	-
190	455124.97	2238859.15	Картометрический	0,1	-
191	455125.85	2238901.39	Картометрический	0,1	-
192	455122.50	2238920.49	Картометрический	0,1	-
193	455119.23	2238948.52	Картометрический	0,1	-
194	455117.75	2238967.16	Картометрический	0,1	-
195	455117.43	2238979.64	Картометрический	0,1	-

Страница 1409/3236, документ 573af594a40d0f29e616b139611b0587 подписан 01.09.2025, опубликован 01.09.2025 в сетевом издании "РАММЕДИА", тел. +7 (496) 463-12-67, ramnews.ru

Раздел 2

Сведения о местоположении границ объекта

Обозначение характерных точек границ	Координаты, м		Метод определения координат характерной точки	Средняя квадратическая погрешность положения характерной точки (Mt), м	Описание обозначения точки на местности (при наличии)
	X	Y			
1	2	3	4	5	6
196	455111.56	2239019.19	Картометрический	0,1	-
197	455094.27	2239105.41	Картометрический	0,1	-
198	455068.87	2239085.60	Картометрический	0,1	-
199	455038.92	2239060.68	Картометрический	0,1	-
200	455036.70	2239047.83	Картометрический	0,1	-
201	455036.48	2239036.06	Картометрический	0,1	-
202	455028.50	2239028.46	Картометрический	0,1	-
203	455015.61	2239023.37	Картометрический	0,1	-
204	454995.27	2239019.88	Картометрический	0,1	-
205	455001.50	2239006.86	Картометрический	0,1	-
206	454994.69	2238989.52	Картометрический	0,1	-
207	454976.86	2238976.91	Картометрический	0,1	-
208	454943.22	2238985.10	Картометрический	0,1	-
209	454930.84	2238974.66	Картометрический	0,1	-
210	454932.84	2238962.29	Картометрический	0,1	-
211	454949.91	2238937.30	Картометрический	0,1	-
212	454950.52	2238923.40	Картометрический	0,1	-
213	454938.58	2238911.84	Картометрический	0,1	-
214	454924.54	2238911.97	Картометрический	0,1	-
215	454916.73	2238903.29	Картометрический	0,1	-
216	454909.70	2238891.02	Картометрический	0,1	-
217	454910.78	2238885.80	Картометрический	0,1	-
218	454910.23	2238874.57	Картометрический	0,1	-
219	454902.63	2238864.32	Картометрический	0,1	-
220	454890.68	2238859.58	Картометрический	0,1	-
221	454882.71	2238860.04	Картометрический	0,1	-
222	454880.09	2238842.03	Картометрический	0,1	-
223	454874.96	2238833.43	Картометрический	0,1	-
224	454866.27	2238829.53	Картометрический	0,1	-
225	454870.35	2238820.71	Картометрический	0,1	-
226	454876.81	2238811.99	Картометрический	0,1	-
227	454872.76	2238805.16	Картометрический	0,1	-
228	454852.02	2238800.88	Картометрический	0,1	-
229	454841.64	2238787.53	Картометрический	0,1	-
230	454831.66	2238786.74	Картометрический	0,1	-
231	454807.31	2238767.10	Картометрический	0,1	-
232	454793.58	2238752.24	Картометрический	0,1	-
233	454758.53	2238813.55	Картометрический	0,1	-
234	454672.27	2238774.81	Картометрический	0,1	-
235	454662.56	2238760.01	Картометрический	0,1	-

Страница 1410/3236, документ 573af594a40d0f29e616b139611b0587 подписан 01.09.2025, опубликован 01.09.2025 в сетевом издании "РАММЕДИА", тел. +7 (496) 463-12-67, ramnews.ru

Раздел 2

Сведения о местоположении границ объекта

Обозначение характерных точек границ	Координаты, м		Метод определения координат характерной точки	Средняя квадратическая погрешность положения характерной точки (Mt), м	Описание обозначения точки на местности (при наличии)
	X	Y			
1	2	3	4	5	6
236	454586.51	2238870.39	Картометрический	0,1	-
237	454541.60	2238980.39	Картометрический	0,1	-
238	454531.02	2239008.62	Картометрический	0,1	-
239	454552.09	2239019.58	Картометрический	0,1	-
240	454553.49	2239014.64	Картометрический	0,1	-
241	454559.79	2238998.35	Картометрический	0,1	-
242	454559.80	2239022.24	Картометрический	0,1	-
243	454560.71	2239024.06	Картометрический	0,1	-
244	454563.22	2239025.37	Картометрический	0,1	-
245	454579.17	2239033.96	Картометрический	0,1	-
246	454612.79	2239053.37	Картометрический	0,1	-
247	454624.14	2239056.69	Картометрический	0,1	-
248	454622.72	2239059.11	Картометрический	0,1	-
249	454644.74	2239072.13	Картометрический	0,1	-
250	454667.26	2239082.79	Картометрический	0,1	-
251	454690.02	2239093.29	Картометрический	0,1	-
252	454714.86	2239104.99	Картометрический	0,1	-
253	454736.71	2239117.61	Картометрический	0,1	-
254	454767.58	2239130.24	Картометрический	0,1	-
255	454790.84	2239141.58	Картометрический	0,1	-
256	454801.06	2239146.40	Картометрический	0,1	-
257	454804.55	2239138.49	Картометрический	0,1	-
258	454856.66	2239172.66	Картометрический	0,1	-
259	454874.53	2239181.10	Картометрический	0,1	-
260	454911.85	2239196.72	Картометрический	0,1	-
261	454938.47	2239210.67	Картометрический	0,1	-
262	454966.39	2239223.56	Картометрический	0,1	-
263	454967.78	2239221.10	Картометрический	0,1	-
264	454994.17	2239235.17	Картометрический	0,1	-
265	454990.95	2239242.11	Картометрический	0,1	-
266	455030.09	2239261.45	Картометрический	0,1	-
267	455020.67	2239304.31	Картометрический	0,1	-
268	455025.58	2239305.05	Картометрический	0,1	-
269	455072.06	2239241.28	Картометрический	0,1	-
270	455067.32	2239291.38	Картометрический	0,1	-
271	455074.17	2239551.83	Картометрический	0,1	-
272	455077.58	2239668.40	Картометрический	0,1	-
273	455074.81	2239817.16	Картометрический	0,1	-
274	455067.35	2239855.51	Картометрический	0,1	-
275	455027.40	2239959.27	Картометрический	0,1	-

Страница 1411/3236, документ 573af594a40d0f29e616b139611b0587 подписан 01.09.2025, опубликован 01.09.2025 в сетевом издании "РАММЕДИА", тел. +7 (496) 463-12-67, ramnews.ru

Раздел 2

Сведения о местоположении границ объекта

Обозначение характерных точек границ	Координаты, м		Метод определения координат характерной точки	Средняя квадратическая погрешность положения характерной точки (Mt), м	Описание обозначения точки на местности (при наличии)
	X	Y			
1	2	3	4	5	6
276	454969.07	2240090.45	Картометрический	0,1	-
277	454957.13	2240084.03	Картометрический	0,1	-
278	454951.14	2240095.16	Картометрический	0,1	-
279	454961.22	2240100.58	Картометрический	0,1	-
280	454904.14	2240174.42	Картометрический	0,1	-
281	454823.61	2240284.73	Картометрический	0,1	-
282	454812.89	2240299.36	Картометрический	0,1	-
283	454792.23	2240327.33	Картометрический	0,1	-
284	454790.07	2240330.99	Картометрический	0,1	-
285	454767.88	2240364.64	Картометрический	0,1	-
286	454727.60	2240424.08	Картометрический	0,1	-
287	454732.83	2240457.40	Картометрический	0,1	-
288	454755.51	2240561.54	Картометрический	0,1	-
289	454757.04	2240565.85	Картометрический	0,1	-
290	454774.32	2240568.29	Картометрический	0,1	-
291	454794.38	2240571.11	Картометрический	0,1	-
292	454854.83	2240542.93	Картометрический	0,1	-
293	454948.52	2240523.68	Картометрический	0,1	-
294	454999.05	2240444.22	Картометрический	0,1	-
295	455123.70	2240432.40	Картометрический	0,1	-
296	455119.47	2240530.25	Картометрический	0,1	-
297	455124.69	2240530.80	Картометрический	0,1	-
298	455123.00	2240546.53	Картометрический	0,1	-
299	455118.78	2240546.09	Картометрический	0,1	-
300	455115.87	2240613.45	Картометрический	0,1	-
301	455120.06	2240614.09	Картометрический	0,1	-
302	455120.06	2240614.14	Картометрический	0,1	-
303	455117.16	2240645.26	Картометрический	0,1	-
304	455114.53	2240655.06	Картометрический	0,1	-
305	455108.77	2240673.12	Картометрический	0,1	-
306	455107.77	2240686.19	Картометрический	0,1	-
307	455111.54	2240698.48	Картометрический	0,1	-
308	455109.89	2240718.46	Картометрический	0,1	-
309	455104.56	2240771.55	Картометрический	0,1	-
310	455101.16	2240807.41	Картометрический	0,1	-
311	455096.82	2240845.07	Картометрический	0,1	-
312	455093.44	2240867.51	Картометрический	0,1	-
313	455091.03	2240885.14	Картометрический	0,1	-
314	455087.84	2240902.12	Картометрический	0,1	-
315	455085.31	2240914.51	Картометрический	0,1	-

Страница 1412/3236, документ 573af594a40d0f29e616b139611b0587 подписан 01.09.2025, опубликован 01.09.2025 в сетевом издании "РАММЕДИА", тел. +7 (496) 463-12-67, ramnews.ru

Раздел 2

Сведения о местоположении границ объекта

Обозначение характерных точек границ	Координаты, м		Метод определения координат характерной точки	Средняя квадратическая погрешность положения характерной точки (Mt), м	Описание обозначения точки на местности (при наличии)
	X	Y			
1	2	3	4	5	6
316	455082.38	2240926.91	Картометрический	0,1	-
317	455077.58	2240944.25	Картометрический	0,1	-
318	455071.67	2240964.19	Картометрический	0,1	-
1	455083.13	2240967.99	Картометрический	0,1	-
319	455401.03	2238328.57	Картометрический	0,1	-
320	455400.00	2238324.92	Картометрический	0,1	-
321	455399.96	2238323.67	Картометрический	0,1	-
322	455400.79	2238319.97	Картометрический	0,1	-
323	455408.95	2238319.74	Картометрический	0,1	-
324	455409.97	2238323.39	Картометрический	0,1	-
325	455410.01	2238324.64	Картометрический	0,1	-
326	455409.19	2238328.34	Картометрический	0,1	-
319	455401.03	2238328.57	Картометрический	0,1	-
327	454925.83	2238416.84	Картометрический	0,1	-
328	454923.32	2238409.07	Картометрический	0,1	-
329	454926.54	2238407.06	Картометрический	0,1	-
330	454927.72	2238406.68	Картометрический	0,1	-
331	454931.51	2238406.42	Картометрический	0,1	-
332	454934.03	2238414.19	Картометрический	0,1	-
333	454930.80	2238416.20	Картометрический	0,1	-
334	454929.61	2238416.58	Картометрический	0,1	-
327	454925.83	2238416.84	Картометрический	0,1	-
335	455628.96	2239139.17	Картометрический	0,1	-
336	455620.85	2239138.30	Картометрический	0,1	-
337	455620.32	2239134.55	Картометрический	0,1	-
338	455620.45	2239133.31	Картометрический	0,1	-
339	455621.76	2239129.75	Картометрический	0,1	-
340	455629.87	2239130.62	Картометрический	0,1	-
341	455630.40	2239134.37	Картометрический	0,1	-
342	455630.27	2239135.61	Картометрический	0,1	-
335	455628.96	2239139.17	Картометрический	0,1	-
343	455271.46	2238347.40	Картометрический	0,1	-
344	455269.33	2238345.90	Картометрический	0,1	-
345	455268.60	2238341.64	Картометрический	0,1	-
346	455270.09	2238339.51	Картометрический	0,1	-
347	455271.90	2238339.20	Картометрический	0,1	-
348	455274.02	2238340.70	Картометрический	0,1	-
349	455274.76	2238344.97	Картометрический	0,1	-
350	455273.26	2238347.09	Картометрический	0,1	-
343	455271.46	2238347.40	Картометрический	0,1	-

Страница 1413/3236, документ 573af594a40d0f29e616b139611b0587 подписан 01.09.2025, опубликован 01.09.2025 в сетевом издании "РАММЕДИА", тел. +7 (496) 463-12-67, ramnews.ru

Раздел 2

Сведения о местоположении границ объекта

Обозначение характерных точек границ	Координаты, м		Метод определения координат характерной точки	Средняя квадратическая погрешность положения характерной точки (Mt), м	Описание обозначения точки на местности (при наличии)
	X	Y			
1	2	3	4	5	6
351	455078.07	2238385.81	Картометрический	0,1	-
352	455075.94	2238384.33	Картометрический	0,1	-
353	455075.17	2238380.07	Картометрический	0,1	-
354	455076.65	2238377.93	Картометрический	0,1	-
355	455078.45	2238377.61	Картометрический	0,1	-
356	455080.58	2238379.09	Картометрический	0,1	-
357	455081.35	2238383.35	Картометрический	0,1	-
358	455079.87	2238385.48	Картометрический	0,1	-
351	455078.07	2238385.81	Картометрический	0,1	-
359	455529.07	2240078.68	Картометрический	0,1	-
360	455526.48	2240078.41	Картометрический	0,1	-
361	455526.75	2240075.82	Картометрический	0,1	-
362	455529.34	2240076.09	Картометрический	0,1	-
359	455529.07	2240078.68	Картометрический	0,1	-
363	455044.71	2236955.22	Картометрический	0,1	-
364	455050.40	2236955.03	Картометрический	0,1	-
365	455050.79	2236923.00	Картометрический	0,1	-
366	455046.64	2236874.67	Картометрический	0,1	-
367	455050.99	2236875.30	Картометрический	0,1	-
368	455058.49	2236876.06	Картометрический	0,1	-
369	455067.16	2236877.05	Картометрический	0,1	-
370	455074.69	2236876.57	Картометрический	0,1	-
371	455078.83	2236873.64	Картометрический	0,1	-
372	455083.20	2236849.76	Картометрический	0,1	-
373	455080.21	2236849.25	Картометрический	0,1	-
374	455078.02	2236848.90	Картометрический	0,1	-
375	455078.14	2236848.14	Картометрический	0,1	-
376	455081.04	2236830.71	Картометрический	0,1	-
377	455078.65	2236830.11	Картометрический	0,1	-
378	455078.94	2236809.30	Картометрический	0,1	-
379	455079.03	2236802.11	Картометрический	0,1	-
380	455079.18	2236790.96	Картометрический	0,1	-
381	455079.39	2236775.35	Картометрический	0,1	-
382	455079.73	2236750.34	Картометрический	0,1	-
383	455079.76	2236748.35	Картометрический	0,1	-
384	455086.48	2236749.42	Картометрический	0,1	-
385	455090.79	2236726.39	Картометрический	0,1	-
386	455080.08	2236724.28	Картометрический	0,1	-
387	455080.76	2236673.73	Картометрический	0,1	-
388	455090.14	2236675.83	Картометрический	0,1	-

Страница 1414/3236, документ 573af594a40d0f29e616b139611b0587 подписан 01.09.2025, опубликован 01.09.2025 в сетевом издании "РАММЕДИА", тел. +7 (496) 463-12-67, ramnews.ru

Раздел 2

Сведения о местоположении границ объекта

Обозначение характерных точек границ	Координаты, м		Метод определения координат характерной точки	Средняя квадратическая погрешность положения характерной точки (Mt), м	Описание обозначения точки на местности (при наличии)
	X	Y			
1	2	3	4	5	6
389	455101.72	2236678.27	Картометрический	0,1	-
390	455102.02	2236678.33	Картометрический	0,1	-
391	455103.98	2236670.35	Картометрический	0,1	-
392	455106.06	2236660.21	Картометрический	0,1	-
393	455106.75	2236656.88	Картометрический	0,1	-
394	455106.94	2236656.01	Картометрический	0,1	-
395	455106.31	2236655.86	Картометрический	0,1	-
396	455093.47	2236653.05	Картометрический	0,1	-
397	455083.81	2236650.70	Картометрический	0,1	-
398	455081.08	2236649.95	Картометрический	0,1	-
399	455081.30	2236633.22	Картометрический	0,1	-
400	455066.39	2236624.43	Картометрический	0,1	-
401	455066.38	2236624.41	Картометрический	0,1	-
402	455072.80	2236597.92	Картометрический	0,1	-
403	455063.18	2236595.53	Картометрический	0,1	-
404	455063.18	2236595.52	Картометрический	0,1	-
405	455049.77	2236592.18	Картометрический	0,1	-
406	455049.77	2236592.19	Картометрический	0,1	-
407	455043.80	2236590.71	Картометрический	0,1	-
408	455032.00	2236638.97	Картометрический	0,1	-
409	455031.00	2236647.73	Картометрический	0,1	-
410	455026.82	2236684.33	Картометрический	0,1	-
411	455026.89	2236684.83	Картометрический	0,1	-
412	455026.63	2236686.02	Картометрический	0,1	-
413	455013.13	2236804.33	Картометрический	0,1	-
414	455007.56	2236804.66	Картометрический	0,1	-
415	455000.97	2236805.05	Картометрический	0,1	-
416	455000.46	2236856.21	Картометрический	0,1	-
417	455009.34	2236859.68	Картометрический	0,1	-
418	455009.35	2236859.70	Картометрический	0,1	-
419	455015.45	2236862.09	Картометрический	0,1	-
420	455018.94	2236955.13	Картометрический	0,1	-
421	455028.61	2236955.17	Картометрический	0,1	-
422	455028.62	2236955.16	Картометрический	0,1	-
363	455044.71	2236955.22	Картометрический	0,1	-
423	454983.39	2236911.57	Картометрический	0,1	-
424	454987.72	2236873.84	Картометрический	0,1	-
425	454991.73	2236838.03	Картометрический	0,1	-
426	454997.17	2236801.08	Картометрический	0,1	-
427	455004.14	2236762.43	Картометрический	0,1	-

Страница 1415/3236, документ 573af594a40d0f29e616b139611b0587 подписан 01.09.2025, опубликован 01.09.2025 в сетевом издании "РАММЕДИА", тел. +7 (496) 463-12-67, ramnews.ru

Раздел 2

Сведения о местоположении границ объекта

Обозначение характерных точек границ	Координаты, м		Метод определения координат характерной точки	Средняя квадратическая погрешность положения характерной точки (Mt), м	Описание обозначения точки на местности (при наличии)
	X	Y			
1	2	3	4	5	6
428	455008.47	2236743.94	Картометрический	0,1	-
429	455012.73	2236725.74	Картометрический	0,1	-
430	455009.91	2236724.88	Картометрический	0,1	-
431	455021.75	2236680.72	Картометрический	0,1	-
432	454984.93	2236671.37	Картометрический	0,1	-
433	454972.99	2236716.07	Картометрический	0,1	-
434	454976.60	2236716.95	Картометрический	0,1	-
435	454974.90	2236724.61	Картометрический	0,1	-
436	454972.69	2236724.04	Картометрический	0,1	-
437	454970.45	2236736.18	Картометрический	0,1	-
438	454966.86	2236755.63	Картометрический	0,1	-
439	454960.99	2236754.60	Картометрический	0,1	-
440	454952.87	2236795.99	Картометрический	0,1	-
441	454950.61	2236832.94	Картометрический	0,1	-
442	454945.14	2236832.40	Картометрический	0,1	-
443	454940.69	2236868.58	Картометрический	0,1	-
444	454934.73	2236905.25	Картометрический	0,1	-
445	454961.74	2236907.29	Картометрический	0,1	-
446	454965.12	2236907.65	Картометрический	0,1	-
447	454969.73	2236908.53	Картометрический	0,1	-
423	454983.39	2236911.57	Картометрический	0,1	-
448	454891.03	2241410.68	Картометрический	0,1	-
449	454905.33	2241371.05	Картометрический	0,1	-
450	454907.66	2241364.58	Картометрический	0,1	-
451	454917.23	2241338.05	Картометрический	0,1	-
452	454922.86	2241322.43	Картометрический	0,1	-
453	454927.30	2241310.13	Картометрический	0,1	-
454	454937.58	2241281.63	Картометрический	0,1	-
455	454878.17	2241251.77	Картометрический	0,1	-
456	454866.27	2241282.41	Картометрический	0,1	-
457	454861.28	2241295.26	Картометрический	0,1	-
458	454855.49	2241310.22	Картометрический	0,1	-
459	454845.47	2241336.11	Картометрический	0,1	-
460	454843.71	2241340.62	Картометрический	0,1	-
461	454831.56	2241371.72	Картометрический	0,1	-
448	454891.03	2241410.68	Картометрический	0,1	-
462	454666.23	2242243.05	Картометрический	0,1	-
463	454667.97	2242239.16	Картометрический	0,1	-
464	454675.97	2242217.34	Картометрический	0,1	-
465	454684.73	2242198.09	Картометрический	0,1	-

Страница 1416/3236, документ 573af594a40d0f29e616b139611b0587 подписан 01.09.2025, опубликован 01.09.2025 в сетевом издании "РАММЕДИА", тел. +7 (496) 463-12-67, ramnews.ru

Раздел 2

Сведения о местоположении границ объекта

Обозначение характерных точек границ	Координаты, м		Метод определения координат характерной точки	Средняя квадратическая погрешность положения характерной точки (Mt), м	Описание обозначения точки на местности (при наличии)
	X	Y			
1	2	3	4	5	6
466	454660.83	2242182.26	Картометрический	0,1	-
467	454629.43	2242160.26	Картометрический	0,1	-
468	454622.93	2242155.64	Картометрический	0,1	-
469	454613.15	2242148.69	Картометрический	0,1	-
470	454607.10	2242144.34	Картометрический	0,1	-
471	454605.06	2242142.90	Картометрический	0,1	-
472	454596.02	2242137.34	Картометрический	0,1	-
473	454581.81	2242128.37	Картометрический	0,1	-
474	454552.45	2242178.86	Картометрический	0,1	-
462	454666.23	2242243.05	Картометрический	0,1	-
475	454507.85	2239408.42	Картометрический	0,1	-
476	454508.55	2239396.95	Картометрический	0,1	-
477	454506.59	2239353.26	Картометрический	0,1	-
478	454513.96	2239354.31	Картометрический	0,1	-
479	454518.58	2239333.99	Картометрический	0,1	-
480	454523.16	2239335.53	Картометрический	0,1	-
481	454527.34	2239297.58	Картометрический	0,1	-
482	454521.87	2239284.30	Картометрический	0,1	-
483	454511.79	2239283.77	Картометрический	0,1	-
484	454512.50	2239270.87	Картометрический	0,1	-
485	454499.33	2239269.35	Картометрический	0,1	-
486	454475.02	2239266.92	Картометрический	0,1	-
487	454469.88	2239310.92	Картометрический	0,1	-
488	454468.47	2239314.34	Картометрический	0,1	-
489	454464.74	2239389.76	Картометрический	0,1	-
490	454488.03	2239395.40	Картометрический	0,1	-
475	454507.85	2239408.42	Картометрический	0,1	-
491	455302.79	2237052.90	Картометрический	0,1	-
492	455326.91	2236966.33	Картометрический	0,1	-
493	455314.94	2236961.93	Картометрический	0,1	-
494	455322.65	2236938.12	Картометрический	0,1	-
495	455296.79	2236931.10	Картометрический	0,1	-
496	455294.24	2236938.26	Картометрический	0,1	-
497	455289.58	2236954.18	Картометрический	0,1	-
498	455278.94	2236991.93	Картометрический	0,1	-
499	455277.47	2236991.66	Картометрический	0,1	-
500	455263.28	2237040.51	Картометрический	0,1	-
501	455298.00	2237051.54	Картометрический	0,1	-
491	455302.79	2237052.90	Картометрический	0,1	-
502	454942.35	2241283.35	Картометрический	0,1	-

Страница 1417/3236, документ 573af594a40d0f29e616b139611b0587 подписан 01.09.2025, опубликован 01.09.2025 в сетевом издании "РАММЕДИА", тел. +7 (496) 463-12-67, ramnews.ru

Раздел 2

Сведения о местоположении границ объекта

Обозначение характерных точек границ	Координаты, м		Метод определения координат характерной точки	Средняя квадратическая погрешность положения характерной точки (Mt), м	Описание обозначения точки на местности (при наличии)
	X	Y			
1	2	3	4	5	6
503	454942.97	2241281.85	Картометрический	0,1	-
504	454948.07	2241269.42	Картометрический	0,1	-
505	454950.35	2241263.87	Картометрический	0,1	-
506	454951.09	2241262.06	Картометрический	0,1	-
507	454955.45	2241250.64	Картометрический	0,1	-
508	454959.07	2241239.91	Картометрический	0,1	-
509	454957.08	2241238.82	Картометрический	0,1	-
510	454952.06	2241236.07	Картометрический	0,1	-
511	454949.77	2241234.81	Картометрический	0,1	-
512	454931.44	2241224.77	Картометрический	0,1	-
513	454903.06	2241209.23	Картометрический	0,1	-
514	454900.84	2241207.99	Картометрический	0,1	-
515	454890.78	2241227.18	Картометрический	0,1	-
516	454887.99	2241232.49	Картометрический	0,1	-
517	454880.56	2241246.66	Картометрический	0,1	-
502	454942.35	2241283.35	Картометрический	0,1	-
518	454719.43	2242002.51	Картометрический	0,1	-
519	454725.63	2241969.33	Картометрический	0,1	-
520	454730.15	2241969.44	Картометрический	0,1	-
521	454739.96	2241969.69	Картометрический	0,1	-
522	454740.59	2241962.72	Картометрический	0,1	-
523	454727.91	2241962.40	Картометрический	0,1	-
524	454711.79	2241946.76	Картометрический	0,1	-
525	454693.17	2241940.26	Картометрический	0,1	-
526	454690.25	2241937.13	Картометрический	0,1	-
527	454671.14	2241980.03	Картометрический	0,1	-
528	454675.43	2241982.27	Картометрический	0,1	-
529	454679.71	2241984.89	Картометрический	0,1	-
530	454690.07	2241989.75	Картометрический	0,1	-
531	454696.93	2241992.64	Картометрический	0,1	-
532	454703.11	2241995.25	Картометрический	0,1	-
518	454719.43	2242002.51	Картометрический	0,1	-
533	455065.63	2240756.70	Картометрический	0,1	-
534	455073.34	2240716.35	Картометрический	0,1	-
535	455061.41	2240713.83	Картометрический	0,1	-
536	454999.49	2240729.85	Картометрический	0,1	-
537	454996.87	2240743.56	Картометрический	0,1	-
538	455001.47	2240744.44	Картометрический	0,1	-
539	455048.61	2240753.45	Картометрический	0,1	-
533	455065.63	2240756.70	Картометрический	0,1	-

Страница 1418/3236, документ 573af594a40d0f29e616b139611b0587 подписан 01.09.2025, опубликован 01.09.2025 в сетевом издании "РАММЕДИА", тел. +7 (496) 463-12-67, ramnews.ru

Раздел 2

Сведения о местоположении границ объекта

Обозначение характерных точек границ	Координаты, м		Метод определения координат характерной точки	Средняя квадратическая погрешность положения характерной точки (Mt), м	Описание обозначения точки на местности (при наличии)
	X	Y			
1	2	3	4	5	6
540	455065.67	2240931.33	Картометрический	0,1	-
541	455070.00	2240918.10	Картометрический	0,1	-
542	455071.19	2240915.28	Картометрический	0,1	-
543	455072.97	2240907.20	Картометрический	0,1	-
544	455071.08	2240906.55	Картометрический	0,1	-
545	455068.52	2240907.20	Картометрический	0,1	-
546	455056.64	2240899.14	Картометрический	0,1	-
547	455031.01	2240886.26	Картометрический	0,1	-
548	455029.48	2240885.48	Картометрический	0,1	-
549	455020.92	2240881.39	Картометрический	0,1	-
550	455015.07	2240878.72	Картометрический	0,1	-
551	455009.38	2240890.22	Картометрический	0,1	-
552	455011.95	2240894.54	Картометрический	0,1	-
553	455007.51	2240907.57	Картометрический	0,1	-
554	455006.29	2240909.43	Картометрический	0,1	-
555	455024.12	2240916.01	Картометрический	0,1	-
540	455065.67	2240931.33	Картометрический	0,1	-
556	455453.66	2238447.07	Картометрический	0,1	-
557	455469.19	2238443.34	Картометрический	0,1	-
558	455464.72	2238415.32	Картометрический	0,1	-
559	455451.61	2238417.11	Картометрический	0,1	-
560	455448.31	2238417.65	Картометрический	0,1	-
556	455453.66	2238447.07	Картометрический	0,1	-

3. Сведения о характерных точках части (частей) границы объекта

Обозначение характерных точек границ	Координаты, м		Метод определения координат характерной точки	Средняя квадратическая погрешность положения характерной точки (Mt), м	Описание обозначения точки на местности (при наличии)
	X	Y			
1	2	3	4	5	6
-	-	-	-	-	-

Страница 1419/3236, документ 573af594a40d0f29e616b139611b0587 подписан 01.09.2025, опубликован 01.09.2025 в сетевом издании "РАММЕДИА", тел. +7 (496) 463-12-67, ramnews.ru

Раздел 3

Сведения о местоположении измененных (уточненных) границ объекта

1. Система координат -

2. Сведения о характерных точках границ объекта

Обозначение характерных точек границ	Существующие координаты, м		Измененные (уточненные) координаты, м		Метод определения координат характерной точки	Средняя квадратическая погрешность положения характерной точки (Mt), м	Описание обозначения точки на местности (при наличии)
	X	Y	X	Y			
1	2	3	4	5	6	7	8
-	-	-	-	-	-	-	

3. Сведения о характерных точках части (частей) границы объекта

Обозначение характерных точек границ	Существующие координаты, м		Измененные (уточненные) координаты, м		Метод определения координат характерной точки	Средняя квадратическая погрешность положения характерной точки (Mt), м	Описание обозначения точки на местности (при наличии)
	X	Y	X	Y			
1	2	3	4	5	6	7	8
-	-	-	-	-	-	-	

Страница 1420/3236, документ 573af594a40d0f29e616b139611b0587
подписан 01.09.2025, опубликован 01.09.2025 в сетевом
издании "РАММЕДИА", тел. +7 (496) 463-12-67, ramnews.ru

ГРАФИЧЕСКОЕ ОПИСАНИЕ
местоположения границ населенных пунктов, территориальных зон, особо охраняемых природных территорий, зон с особыми условиями использования территории

д. Дор

(наименование объекта, местоположение границ которого описано (далее - объект))

Раздел 1

Сведения об объекте

№ п/п	Характеристики объекта	Описание характеристик
1	2	3
1.	Местоположение объекта	Московская область, Раменский муниципальный округ
2.	Площадь объекта +/- величина погрешности определения площади (Р +/- Дельта Р)	238857 кв. м ± 171 кв. м
3.	Иные характеристики объекта	

Страница 1421/3236, документ 573af594a40d0f29e616b139611b0587 подписан 01.09.2025, опубликован 01.09.2025 в сетевом издании "РАММЕДИА", тел. +7 (496) 463-12-67, ramnews.ru

Раздел 2

Сведения о местоположении границ объекта

1. Система координат МСК-50, зона 2

2. Сведения о характерных точках границ объекта

Обозначение характерных точек границ	Координаты, м		Метод определения координат характерной точки	Средняя квадратическая погрешность положения характерной точки (Mt), м	Описание обозначения точки на местности (при наличии)
	X	Y			
1	2	3	4	5	6
1	428952.50	2230130.00	Картометрический	0,1	-
2	429000.50	2230121.25	Картометрический	0,1	-
3	429021.00	2230112.75	Картометрический	0,1	-
4	429026.50	2230102.50	Картометрический	0,1	-
5	429023.00	2230084.25	Картометрический	0,1	-
6	429015.00	2230060.75	Картометрический	0,1	-
7	429021.00	2230050.25	Картометрический	0,1	-
8	429029.50	2230045.50	Картометрический	0,1	-
9	429036.50	2230047.25	Картометрический	0,1	-
10	429049.50	2230048.50	Картометрический	0,1	-
11	429054.99	2230042.50	Картометрический	0,1	-
12	429056.50	2230031.50	Картометрический	0,1	-
13	429053.50	2230000.00	Картометрический	0,1	-
14	429063.50	2229985.00	Картометрический	0,1	-
15	429078.00	2229973.50	Картометрический	0,1	-
16	429092.00	2229954.75	Картометрический	0,1	-
17	429120.00	2229939.50	Картометрический	0,1	-
18	429134.00	2229920.75	Картометрический	0,1	-
19	429147.50	2229901.50	Картометрический	0,1	-
20	429159.50	2229896.00	Картометрический	0,1	-
21	429200.00	2229897.75	Картометрический	0,1	-
22	429208.00	2229894.25	Картометрический	0,1	-
23	429212.00	2229839.50	Картометрический	0,1	-
24	429207.50	2229842.00	Картометрический	0,1	-
25	429193.00	2229841.00	Картометрический	0,1	-
26	429174.50	2229829.75	Картометрический	0,1	-
27	429159.00	2229811.00	Картометрический	0,1	-
28	429145.00	2229786.75	Картометрический	0,1	-
29	429125.00	2229761.75	Картометрический	0,1	-
30	429108.00	2229751.00	Картометрический	0,1	-
31	429092.50	2229745.75	Картометрический	0,1	-
32	429063.00	2229750.25	Картометрический	0,1	-
33	429034.50	2229759.25	Картометрический	0,1	-
34	429015.00	2229769.25	Картометрический	0,1	-
35	428996.50	2229771.00	Картометрический	0,1	-

Страница 1422/3236, документ 573af594a40d0f29e616b139611b0587 подписан 01.09.2025, опубликован 01.09.2025 в сетевом издании "РАММЕДИА", тел. +7 (496) 463-12-67, ramnews.ru

Раздел 2

Сведения о местоположении границ объекта

Обозначение характерных точек границ	Координаты, м		Метод определения координат характерной точки	Средняя квадратическая погрешность положения характерной точки (Mt), м	Описание обозначения точки на местности (при наличии)
	X	Y			
1	2	3	4	5	6
36	428977.50	2229762.75	Картометрический	0,1	-
37	428965.00	2229751.75	Картометрический	0,1	-
38	428963.00	2229741.75	Картометрический	0,1	-
39	428963.50	2229697.25	Картометрический	0,1	-
40	428959.00	2229682.75	Картометрический	0,1	-
41	428950.50	2229660.50	Картометрический	0,1	-
42	428937.50	2229646.75	Картометрический	0,1	-
43	428915.50	2229633.50	Картометрический	0,1	-
44	428904.00	2229623.25	Картометрический	0,1	-
45	428899.50	2229605.75	Картометрический	0,1	-
46	428899.50	2229579.50	Картометрический	0,1	-
47	428903.50	2229553.25	Картометрический	0,1	-
48	428916.50	2229523.50	Картометрический	0,1	-
49	428918.00	2229511.00	Картометрический	0,1	-
50	428901.50	2229476.75	Картометрический	0,1	-
51	428898.50	2229474.50	Картометрический	0,1	-
52	428897.40	2229475.42	Картометрический	0,1	-
53	428876.50	2229492.75	Картометрический	0,1	-
54	428850.50	2229507.50	Картометрический	0,1	-
55	428814.50	2229520.75	Картометрический	0,1	-
56	428799.72	2229528.14	Картометрический	0,1	-
57	428798.22	2229526.03	Картометрический	0,1	-
58	428787.45	2229529.22	Картометрический	0,1	-
59	428772.60	2229509.08	Картометрический	0,1	-
60	428765.25	2229515.04	Картометрический	0,1	-
61	428764.50	2229507.00	Картометрический	0,1	-
62	428756.19	2229483.21	Картометрический	0,1	-
63	428753.12	2229464.25	Картометрический	0,1	-
64	428748.92	2229442.75	Картометрический	0,1	-
65	428742.50	2229424.66	Картометрический	0,1	-
66	428737.78	2229411.25	Картометрический	0,1	-
67	428736.34	2229406.03	Картометрический	0,1	-
68	428746.68	2229396.92	Картометрический	0,1	-
69	428740.13	2229389.22	Картометрический	0,1	-
70	428735.32	2229388.66	Картометрический	0,1	-
71	428729.68	2229381.24	Картометрический	0,1	-
72	428730.55	2229375.99	Картометрический	0,1	-
73	428722.26	2229367.05	Картометрический	0,1	-
74	428719.72	2229365.69	Картометрический	0,1	-
75	428718.79	2229365.03	Картометрический	0,1	-

Страница 1423/3236, документ 573af594a40d0f29e616b139611b0587 подписан 01.09.2025, опубликован 01.09.2025 в сетевом издании "РАММЕДИА", тел. +7 (496) 463-12-67, ramnews.ru

Раздел 2

Сведения о местоположении границ объекта

Обозначение характерных точек границ	Координаты, м		Метод определения координат характерной точки	Средняя квадратическая погрешность положения характерной точки (Mt), м	Описание обозначения точки на местности (при наличии)
	X	Y			
1	2	3	4	5	6
76	428717.29	2229362.34	Картометрический	0,1	-
77	428714.32	2229365.05	Картометрический	0,1	-
78	428677.00	2229328.55	Картометрический	0,1	-
79	428666.00	2229326.77	Картометрический	0,1	-
80	428610.69	2229378.34	Картометрический	0,1	-
81	428585.30	2229403.08	Картометрический	0,1	-
82	428507.61	2229490.54	Картометрический	0,1	-
83	428495.83	2229507.47	Картометрический	0,1	-
84	428515.21	2229524.73	Картометрический	0,1	-
85	428531.79	2229539.19	Картометрический	0,1	-
86	428552.14	2229556.94	Картометрический	0,1	-
87	428572.49	2229574.69	Картометрический	0,1	-
88	428591.56	2229591.32	Картометрический	0,1	-
89	428592.84	2229592.44	Картометрический	0,1	-
90	428613.00	2229610.09	Картометрический	0,1	-
91	428633.38	2229627.80	Картометрический	0,1	-
92	428658.42	2229649.60	Картометрический	0,1	-
93	428671.50	2229658.50	Картометрический	0,1	-
94	428671.75	2229663.72	Картометрический	0,1	-
95	428643.06	2229686.38	Картометрический	0,1	-
96	428655.09	2229703.57	Картометрический	0,1	-
97	428660.26	2229711.11	Картометрический	0,1	-
98	428668.66	2229702.55	Картометрический	0,1	-
99	428673.43	2229697.78	Картометрический	0,1	-
100	428675.00	2229729.75	Картометрический	0,1	-
101	428714.50	2229874.75	Картометрический	0,1	-
102	428768.50	2230016.75	Картометрический	0,1	-
103	428781.99	2230026.82	Картометрический	0,1	-
104	428793.60	2230062.31	Картометрический	0,1	-
105	428801.02	2230083.74	Картометрический	0,1	-
106	428804.13	2230092.46	Картометрический	0,1	-
107	428804.53	2230092.45	Картометрический	0,1	-
108	428811.87	2230115.37	Картометрический	0,1	-
109	428868.91	2230102.53	Картометрический	0,1	-
110	428858.58	2230083.96	Картометрический	0,1	-
111	428864.00	2230088.00	Картометрический	0,1	-
1	428952.50	2230130.00	Картометрический	0,1	-

Страница 1424/3236, документ 573af594a40d0f29e616b139611b0587
подписан 01.09.2025, опубликован 01.09.2025 в сетевом
издании "РАММЕДИА", тел. +7 (496) 463-12-67, ramnews.ru

Раздел 2

Сведения о местоположении границ объекта

3. Сведения о характерных точках части (частей) границы объекта

Обозначение характерных точек границ	Координаты, м		Метод определения координат характерной точки	Средняя квадратическая погрешность положения характерной точки (Mt), м	Описание обозначения точки на местности (при наличии)
	X	Y			
1	2	3	4	5	6
-	-	-	-	-	-

Страница 1425/3236, документ 573af594a40d0f29e616b139611b0587 подписан 01.09.2025, опубликован 01.09.2025 в сетевом издании "РАММЕДИА", тел. +7 (496) 463-12-67, ramnews.ru

Раздел 3

Сведения о местоположении измененных (уточненных) границ объекта

1. Система координат -

2. Сведения о характерных точках границ объекта

Обозначение характерных точек границ	Существующие координаты, м		Измененные (уточненные) координаты, м		Метод определения координат характерной точки	Средняя квадратическая погрешность положения характерной точки (Mt), м	Описание обозначения точки на местности (при наличии)
	X	Y	X	Y			
1	2	3	4	5	6	7	8
-	-	-	-	-	-	-	

3. Сведения о характерных точках части (частей) границы объекта

Обозначение характерных точек границ	Существующие координаты, м		Измененные (уточненные) координаты, м		Метод определения координат характерной точки	Средняя квадратическая погрешность положения характерной точки (Mt), м	Описание обозначения точки на местности (при наличии)
	X	Y	X	Y			
1	2	3	4	5	6	7	8
-	-	-	-	-	-	-	

Страница 1426/3236, документ 573af594a40d0f29e616b139611b0587
подписан 01.09.2025, опубликован 01.09.2025 в сетевом
издании "РАММЕДИА", тел. +7 (496) 463-12-67, ramnews.ru

ГРАФИЧЕСКОЕ ОПИСАНИЕ
местоположения границ населенных пунктов, территориальных зон, особо охраняемых природных территорий, зон с особыми условиями использования территории

д. Дурниха

(наименование объекта, местоположение границ которого описано (далее - объект))

Раздел 1

Сведения об объекте

№ п/п	Характеристики объекта	Описание характеристик
1	2	3
1.	Местоположение объекта	Московская область, Раменский муниципальный округ
2.	Площадь объекта +/- величина погрешности определения площади (Р +/- Дельта Р)	766305 кв. м ± 306 кв. м
3.	Иные характеристики объекта	

Страница 1427/3236, документ 573af594a40d0f29e616b139611b0587 подписан 01.09.2025, опубликован 01.09.2025 в сетевом издании "РАММЕДИА", тел. +7 (496) 463-12-67, ramnews.ru

Раздел 2

Сведения о местоположении границ объекта

1. Система координат МСК-50, зона 2

2. Сведения о характерных точках границ объекта

Обозначение характерных точек границ	Координаты, м		Метод определения координат характерной точки	Средняя квадратическая погрешность положения характерной точки (Mt), м	Описание обозначения точки на местности (при наличии)
	X	Y			
1	2	3	4	5	6
1	443877.35	2227407.81	Картометрический	0,1	-
2	443883.85	2227401.42	Картометрический	0,1	-
3	443887.72	2227397.74	Картометрический	0,1	-
4	443889.38	2227395.83	Картометрический	0,1	-
5	443887.14	2227394.38	Картометрический	0,1	-
6	443883.58	2227397.77	Картометрический	0,1	-
7	443824.91	2227359.78	Картометрический	0,1	-
8	443824.60	2227358.41	Картометрический	0,1	-
9	443823.95	2227355.56	Картометрический	0,1	-
10	443825.01	2227350.47	Картометрический	0,1	-
11	443842.98	2227330.58	Картометрический	0,1	-
12	443868.42	2227302.03	Картометрический	0,1	-
13	443889.87	2227275.88	Картометрический	0,1	-
14	443902.92	2227251.52	Картометрический	0,1	-
15	443914.85	2227221.67	Картометрический	0,1	-
16	443917.13	2227207.20	Картометрический	0,1	-
17	443916.17	2227194.77	Картометрический	0,1	-
18	443919.14	2227194.56	Картометрический	0,1	-
19	443933.69	2227198.53	Картометрический	0,1	-
20	443952.98	2227205.49	Картометрический	0,1	-
21	443982.86	2227222.92	Картометрический	0,1	-
22	444017.07	2227245.06	Картометрический	0,1	-
23	444031.06	2227228.98	Картометрический	0,1	-
24	444044.81	2227222.84	Картометрический	0,1	-
25	444063.42	2227215.52	Картометрический	0,1	-
26	444076.70	2227215.27	Картометрический	0,1	-
27	444096.20	2227216.14	Картометрический	0,1	-
28	444132.56	2227231.16	Картометрический	0,1	-
29	444143.36	2227235.25	Картометрический	0,1	-
30	444150.31	2227235.38	Картометрический	0,1	-
31	444158.39	2227231.16	Картометрический	0,1	-
32	444168.08	2227223.72	Картометрический	0,1	-
33	444175.64	2227220.98	Картометрический	0,1	-
34	444186.06	2227221.11	Картометрический	0,1	-
35	444198.73	2227229.05	Картометрический	0,1	-

Страница 1428/3236, документ 573af594a40d0f29e616b139611b0587 подписан 01.09.2025, опубликован 01.09.2025 в сетевом издании "РАММЕДИА", тел. +7 (496) 463-12-67, ramnews.ru

Раздел 2

Сведения о местоположении границ объекта

Обозначение характерных точек границ	Координаты, м		Метод определения координат характерной точки	Средняя квадратическая погрешность положения характерной точки (Mt), м	Описание обозначения точки на местности (при наличии)
	X	Y			
1	2	3	4	5	6
36	444220.83	2227249.16	Картометрический	0,1	-
37	444248.12	2227277.20	Картометрический	0,1	-
38	444259.17	2227279.69	Картометрический	0,1	-
39	444267.73	2227277.58	Картометрический	0,1	-
40	444299.02	2227251.25	Картометрический	0,1	-
41	444325.20	2227220.22	Картометрический	0,1	-
42	444336.12	2227200.11	Картометрический	0,1	-
43	444348.05	2227176.78	Картометрический	0,1	-
44	444367.17	2227145.00	Картометрический	0,1	-
45	444393.11	2227100.81	Картометрический	0,1	-
46	444407.14	2227072.39	Картометрический	0,1	-
47	444445.12	2227009.95	Картометрический	0,1	-
48	444491.67	2226941.44	Картометрический	0,1	-
49	444528.78	2226885.83	Картометрический	0,1	-
50	444542.44	2226870.06	Картометрический	0,1	-
51	444557.39	2226832.59	Картометрический	0,1	-
52	444593.94	2226726.61	Картометрический	0,1	-
53	444589.94	2226717.31	Картометрический	0,1	-
54	444522.94	2226688.14	Картометрический	0,1	-
55	444521.70	2226687.56	Картометрический	0,1	-
56	444518.03	2226685.81	Картометрический	0,1	-
57	444510.15	2226682.08	Картометрический	0,1	-
58	444501.05	2226677.79	Картометрический	0,1	-
59	444491.03	2226673.06	Картометрический	0,1	-
60	444478.20	2226665.38	Картометрический	0,1	-
61	444464.56	2226657.19	Картометрический	0,1	-
62	444459.59	2226654.19	Картометрический	0,1	-
63	444458.16	2226653.23	Картометрический	0,1	-
64	444451.34	2226644.02	Картометрический	0,1	-
65	444452.02	2226635.63	Картометрический	0,1	-
66	444452.14	2226634.19	Картометрический	0,1	-
67	444453.55	2226615.55	Картометрический	0,1	-
68	444451.94	2226599.52	Картометрический	0,1	-
69	444452.94	2226589.09	Картометрический	0,1	-
70	444455.16	2226576.27	Картометрический	0,1	-
71	444455.16	2226561.44	Картометрический	0,1	-
72	444455.16	2226551.02	Картометрический	0,1	-
73	444455.88	2226549.81	Картометрический	0,1	-
74	444453.14	2226538.81	Картометрический	0,1	-
75	444453.06	2226538.78	Картометрический	0,1	-

Страница 1429/3236, документ 573af594a40d0f29e616b139611b0587 подписан 01.09.2025, опубликован 01.09.2025 в сетевом издании "РАММЕДИА", тел. +7 (496) 463-12-67, ramnews.ru

Раздел 2

Сведения о местоположении границ объекта

Обозначение характерных точек границ	Координаты, м		Метод определения координат характерной точки	Средняя квадратическая погрешность положения характерной точки (Mt), м	Описание обозначения точки на местности (при наличии)
	X	Y			
1	2	3	4	5	6
76	444434.41	2226535.16	Картометрический	0,1	-
77	444431.99	2226499.61	Картометрический	0,1	-
78	444432.97	2226465.84	Картометрический	0,1	-
79	444446.24	2226427.18	Картометрический	0,1	-
80	444451.33	2226415.12	Картометрический	0,1	-
81	444515.47	2226371.67	Картометрический	0,1	-
82	444530.49	2226326.98	Картометрический	0,1	-
83	444528.34	2226326.18	Картометрический	0,1	-
84	444508.18	2226318.25	Картометрический	0,1	-
85	444492.66	2226312.72	Картометрический	0,1	-
86	444468.28	2226304.35	Картометрический	0,1	-
87	444431.47	2226395.77	Картометрический	0,1	-
88	444425.64	2226426.57	Картометрический	0,1	-
89	444421.66	2226491.87	Картометрический	0,1	-
90	444414.59	2226499.64	Картометрический	0,1	-
91	444407.32	2226501.53	Картометрический	0,1	-
92	444395.43	2226497.05	Картометрический	0,1	-
93	444376.60	2226490.32	Картометрический	0,1	-
94	444337.86	2226475.14	Картометрический	0,1	-
95	444318.69	2226467.50	Картометрический	0,1	-
96	444292.95	2226457.65	Картометрический	0,1	-
97	444274.10	2226450.52	Картометрический	0,1	-
98	444266.84	2226447.17	Картометрический	0,1	-
99	444247.99	2226440.21	Картометрический	0,1	-
100	444229.22	2226433.27	Картометрический	0,1	-
101	444211.05	2226426.27	Картометрический	0,1	-
102	444184.41	2226416.38	Картометрический	0,1	-
103	444165.57	2226408.93	Картометрический	0,1	-
104	444153.16	2226404.11	Картометрический	0,1	-
105	444147.68	2226402.04	Картометрический	0,1	-
106	444139.92	2226399.46	Картометрический	0,1	-
107	444121.47	2226392.17	Картометрический	0,1	-
108	444103.11	2226385.13	Картометрический	0,1	-
109	444084.82	2226378.40	Картометрический	0,1	-
110	444075.33	2226374.63	Картометрический	0,1	-
111	444056.76	2226367.34	Картометрический	0,1	-
112	444037.98	2226359.55	Картометрический	0,1	-
113	444020.14	2226352.03	Картометрический	0,1	-
114	444031.25	2226323.75	Картометрический	0,1	-
115	444039.39	2226305.39	Картометрический	0,1	-

Страница 1430/3236, документ 573af594a40d0f29e616b139611b0587 подписан 01.09.2025, опубликован 01.09.2025 в сетевом издании "РАММЕДИА", тел. +7 (496) 463-12-67, ramnews.ru

Раздел 2

Сведения о местоположении границ объекта

Обозначение характерных точек границ	Координаты, м		Метод определения координат характерной точки	Средняя квадратическая погрешность положения характерной точки (Mt), м	Описание обозначения точки на местности (при наличии)
	X	Y			
1	2	3	4	5	6
116	444046.23	2226286.57	Картометрический	0,1	-
117	444053.97	2226268.08	Картометрический	0,1	-
118	444061.12	2226251.30	Картометрический	0,1	-
119	444068.67	2226233.11	Картометрический	0,1	-
120	444075.43	2226214.04	Картометрический	0,1	-
121	444082.34	2226195.57	Картометрический	0,1	-
122	444089.39	2226176.43	Картометрический	0,1	-
123	444084.37	2226151.12	Картометрический	0,1	-
124	444076.74	2226149.62	Картометрический	0,1	-
125	444052.14	2226138.11	Картометрический	0,1	-
126	444041.22	2226132.85	Картометрический	0,1	-
127	444023.22	2226128.63	Картометрический	0,1	-
128	444007.42	2226142.28	Картометрический	0,1	-
129	443988.03	2226129.83	Картометрический	0,1	-
130	443981.89	2226115.98	Картометрический	0,1	-
131	443938.18	2226020.28	Картометрический	0,1	-
132	443936.95	2226021.57	Картометрический	0,1	-
133	443896.75	2226065.23	Картометрический	0,1	-
134	443897.02	2226065.58	Картометрический	0,1	-
135	443900.01	2226069.79	Картометрический	0,1	-
136	443901.33	2226071.96	Картометрический	0,1	-
137	443903.90	2226076.97	Картометрический	0,1	-
138	443904.71	2226078.79	Картометрический	0,1	-
139	443905.11	2226079.86	Картометрический	0,1	-
140	443893.73	2226072.52	Картометрический	0,1	-
141	443893.10	2226073.01	Картометрический	0,1	-
142	443877.29	2226085.33	Картометрический	0,1	-
143	443875.19	2226086.97	Картометрический	0,1	-
144	443871.55	2226090.59	Картометрический	0,1	-
145	443870.77	2226089.06	Картометрический	0,1	-
146	443870.07	2226088.09	Картометрический	0,1	-
147	443669.49	2226288.00	Картометрический	0,1	-
148	443511.86	2226439.18	Картометрический	0,1	-
149	443511.79	2226439.24	Картометрический	0,1	-
150	443511.80	2226439.25	Картометрический	0,1	-
151	443524.03	2226453.53	Картометрический	0,1	-
152	443530.63	2226457.92	Картометрический	0,1	-
153	443532.08	2226458.88	Картометрический	0,1	-
154	443538.03	2226458.66	Картометрический	0,1	-
155	443556.20	2226472.97	Картометрический	0,1	-

Страница 1431/3236, документ 573af594a40d0f29e616b139611b0587 подписан 01.09.2025, опубликован 01.09.2025 в сетевом издании "РАММЕДИА", тел. +7 (496) 463-12-67, ramnews.ru

Раздел 2

Сведения о местоположении границ объекта

Обозначение характерных точек границ	Координаты, м		Метод определения координат характерной точки	Средняя квадратическая погрешность положения характерной точки (Mt), м	Описание обозначения точки на местности (при наличии)
	X	Y			
1	2	3	4	5	6
156	443567.20	2226481.45	Картометрический	0,1	-
157	443579.45	2226493.33	Картометрический	0,1	-
158	443593.41	2226507.14	Картометрический	0,1	-
159	443601.02	2226513.44	Картометрический	0,1	-
160	443616.67	2226522.92	Картометрический	0,1	-
161	443634.89	2226533.61	Картометрический	0,1	-
162	443645.89	2226540.42	Картометрический	0,1	-
163	443655.20	2226546.73	Картометрический	0,1	-
164	443655.63	2226547.22	Картометрический	0,1	-
165	443655.63	2226547.45	Картометрический	0,1	-
166	443661.11	2226553.27	Картометрический	0,1	-
167	443654.59	2226562.05	Картометрический	0,1	-
168	443650.36	2226558.21	Картометрический	0,1	-
169	443649.56	2226559.20	Картометрический	0,1	-
170	443648.24	2226561.13	Картометрический	0,1	-
171	443645.93	2226564.53	Картометрический	0,1	-
172	443639.94	2226572.67	Картометрический	0,1	-
173	443629.75	2226586.59	Картометрический	0,1	-
174	443627.92	2226589.09	Картометрический	0,1	-
175	443632.04	2226592.43	Картометрический	0,1	-
176	443593.95	2226643.72	Картометрический	0,1	-
177	443590.29	2226648.96	Картометрический	0,1	-
178	443500.22	2226778.13	Картометрический	0,1	-
179	443468.56	2226822.77	Картометрический	0,1	-
180	443462.56	2226831.41	Картометрический	0,1	-
181	443465.94	2226835.28	Картометрический	0,1	-
182	443514.09	2226886.84	Картометрический	0,1	-
183	443555.09	2226922.95	Картометрический	0,1	-
184	443566.94	2226931.22	Картометрический	0,1	-
185	443594.67	2226907.52	Картометрический	0,1	-
186	443604.50	2226896.95	Картометрический	0,1	-
187	443613.92	2226880.88	Картометрический	0,1	-
188	443620.36	2226870.31	Картометрический	0,1	-
189	443614.31	2226887.14	Картометрический	0,1	-
190	443626.00	2226875.70	Картометрический	0,1	-
191	443626.54	2226875.45	Картометрический	0,1	-
192	443630.83	2226873.48	Картометрический	0,1	-
193	443634.48	2226873.09	Картометрический	0,1	-
194	443667.09	2226883.98	Картометрический	0,1	-
195	443696.64	2226893.85	Картометрический	0,1	-

Страница 1432/3236, документ 573af594a40d0f29e616b139611b0587 подписан 01.09.2025, опубликован 01.09.2025 в сетевом издании "РАММЕДИА", тел. +7 (496) 463-12-67, ramnews.ru

Раздел 2

Сведения о местоположении границ объекта

Обозначение характерных точек границ	Координаты, м		Метод определения координат характерной точки	Средняя квадратическая погрешность положения характерной точки (Mt), м	Описание обозначения точки на местности (при наличии)
	X	Y			
1	2	3	4	5	6
196	443704.98	2226896.80	Картометрический	0,1	-
197	443748.67	2226912.26	Картометрический	0,1	-
198	443780.47	2226923.40	Картометрический	0,1	-
199	443797.91	2226929.51	Картометрический	0,1	-
200	443799.32	2226930.08	Картометрический	0,1	-
201	443832.80	2226943.62	Картометрический	0,1	-
202	443836.41	2226945.38	Картометрический	0,1	-
203	443858.85	2226956.32	Картометрический	0,1	-
204	443879.93	2226966.60	Картометрический	0,1	-
205	443882.49	2226968.77	Картометрический	0,1	-
206	443876.11	2226985.19	Картометрический	0,1	-
207	443869.29	2226999.60	Картометрический	0,1	-
208	443855.54	2227028.65	Картометрический	0,1	-
209	443849.31	2227045.25	Картометрический	0,1	-
210	443838.72	2227073.48	Картометрический	0,1	-
211	443831.69	2227092.22	Картометрический	0,1	-
212	443828.67	2227100.27	Картометрический	0,1	-
213	443818.42	2227128.36	Картометрический	0,1	-
214	443807.21	2227159.09	Картометрический	0,1	-
215	443816.47	2227163.28	Картометрический	0,1	-
216	443856.04	2227181.17	Картометрический	0,1	-
217	443893.56	2227198.73	Картометрический	0,1	-
218	443903.12	2227202.34	Картометрический	0,1	-
219	443905.52	2227206.64	Картометрический	0,1	-
220	443899.81	2227228.51	Картометрический	0,1	-
221	443890.26	2227250.65	Картометрический	0,1	-
222	443878.15	2227271.07	Картометрический	0,1	-
223	443845.08	2227309.72	Картометрический	0,1	-
224	443804.66	2227354.98	Картометрический	0,1	-
225	443764.79	2227400.78	Картометрический	0,1	-
226	443762.70	2227403.11	Картометрический	0,1	-
227	443765.08	2227404.43	Картометрический	0,1	-
228	443781.67	2227399.70	Картометрический	0,1	-
229	443808.46	2227369.68	Картометрический	0,1	-
230	443812.29	2227367.51	Картометрический	0,1	-
231	443816.11	2227368.03	Картометрический	0,1	-
232	443816.74	2227368.11	Картометрический	0,1	-
233	443876.86	2227407.26	Картометрический	0,1	-
1	443877.35	2227407.81	Картометрический	0,1	-
234	443436.18	2226391.92	Картометрический	0,1	-

Страница 1433/3236, документ 573af594a40d0f29e616b139611b0587 подписан 01.09.2025, опубликован 01.09.2025 в сетевом издании "РАММЕДИА", тел. +7 (496) 463-12-67, ramnews.ru

Раздел 2

Сведения о местоположении границ объекта

Обозначение характерных точек границ	Координаты, м		Метод определения координат характерной точки	Средняя квадратическая погрешность положения характерной точки (Mt), м	Описание обозначения точки на местности (при наличии)
	X	Y			
1	2	3	4	5	6
235	443461.48	2226371.98	Картометрический	0,1	-
236	443473.71	2226362.19	Картометрический	0,1	-
237	443484.85	2226353.06	Картометрический	0,1	-
238	443499.45	2226340.62	Картометрический	0,1	-
239	443517.42	2226324.62	Картометрический	0,1	-
240	443531.43	2226311.61	Картометрический	0,1	-
241	443543.74	2226299.76	Картометрический	0,1	-
242	443806.79	2226042.03	Картометрический	0,1	-
243	443802.65	2226037.00	Картометрический	0,1	-
244	443799.53	2226039.50	Картометрический	0,1	-
245	443801.37	2226041.73	Картометрический	0,1	-
246	443557.36	2226280.82	Картометрический	0,1	-
247	443548.98	2226289.00	Картометрический	0,1	-
248	443534.22	2226305.31	Картометрический	0,1	-
249	443516.04	2226320.37	Картометрический	0,1	-
250	443509.72	2226326.21	Картометрический	0,1	-
251	443495.35	2226338.89	Картометрический	0,1	-
252	443484.39	2226348.22	Картометрический	0,1	-
253	443473.32	2226357.35	Картометрический	0,1	-
254	443460.15	2226367.94	Картометрический	0,1	-
255	443433.71	2226388.78	Картометрический	0,1	-
234	443436.18	2226391.92	Картометрический	0,1	-

3. Сведения о характерных точках части (частей) границы объекта

Обозначение характерных точек границ	Координаты, м		Метод определения координат характерной точки	Средняя квадратическая погрешность положения характерной точки (Mt), м	Описание обозначения точки на местности (при наличии)
	X	Y			
1	2	3	4	5	6
-	-	-	-	-	-

Страница 1434/3236, документ 573af594a40d0f29e616b139611b0587 подписан 01.09.2025, опубликован 01.09.2025 в сетевом издании "РАММЕДИА", тел. +7 (496) 463-12-67, ramnews.ru

Раздел 3

Сведения о местоположении измененных (уточненных) границ объекта

1. Система координат -

2. Сведения о характерных точках границ объекта

Обозначение характерных точек границ	Существующие координаты, м		Измененные (уточненные) координаты, м		Метод определения координат характерной точки	Средняя квадратическая погрешность положения характерной точки (Mt), м	Описание обозначения точки на местности (при наличии)
	X	Y	X	Y			
1	2	3	4	5	6	7	8
-	-	-	-	-	-	-	

3. Сведения о характерных точках части (частей) границы объекта

Обозначение характерных точек границ	Существующие координаты, м		Измененные (уточненные) координаты, м		Метод определения координат характерной точки	Средняя квадратическая погрешность положения характерной точки (Mt), м	Описание обозначения точки на местности (при наличии)
	X	Y	X	Y			
1	2	3	4	5	6	7	8
-	-	-	-	-	-	-	

Страница 1435/3236, документ 573af594a40d0f29e616b139611b0587
подписан 01.09.2025, опубликован 01.09.2025 в сетевом
издании "РАММЕДИА", тел. +7 (496) 463-12-67, ramnews.ru

ГРАФИЧЕСКОЕ ОПИСАНИЕ
местоположения границ населенных пунктов, территориальных зон, особо охраняемых природных территорий, зон с особыми условиями использования территории

д. Дьяково

(наименование объекта, местоположение границ которого описано (далее - объект))

Раздел 1

Сведения об объекте

№ п/п	Характеристики объекта	Описание характеристик
1	2	3
1.	Местоположение объекта	Московская область, Раменский муниципальный округ
2.	Площадь объекта +/- величина погрешности определения площади (Р +/- Дельта Р)	1176912 кв. м ± 380 кв. м
3.	Иные характеристики объекта	

Страница 1436/3236, документ 573af594a40d0f29e616b139611b0587 подписан 01.09.2025, опубликован 01.09.2025 в сетевом издании "РАММЕДИА", тел. +7 (496) 463-12-67, ramnews.ru

Раздел 2

Сведения о местоположении границ объекта

1. Система координат МСК-50, зона 2

2. Сведения о характерных точках границ объекта

Обозначение характерных точек границ	Координаты, м		Метод определения координат характерной точки	Средняя квадратическая погрешность положения характерной точки (Mt), м	Описание обозначения точки на местности (при наличии)
	X	Y			
1	2	3	4	5	6
1	432053.26	2230180.43	Картометрический	0,1	-
2	432040.43	2230214.47	Картометрический	0,1	-
3	432003.81	2230194.70	Картометрический	0,1	-
4	432029.34	2230170.58	Картометрический	0,1	-
1	432053.26	2230180.43	Картометрический	0,1	-
5	433169.13	2231026.18	Картометрический	0,1	-
6	433163.42	2230968.73	Картометрический	0,1	-
7	433157.41	2230911.28	Картометрический	0,1	-
8	433152.00	2230855.14	Картометрический	0,1	-
9	433144.67	2230784.25	Картометрический	0,1	-
10	433136.49	2230705.75	Картометрический	0,1	-
11	433126.77	2230609.84	Картометрический	0,1	-
12	433117.38	2230519.17	Картометрический	0,1	-
13	433107.70	2230424.40	Картометрический	0,1	-
14	433099.71	2230348.71	Картометрический	0,1	-
15	433091.05	2230348.37	Картометрический	0,1	-
16	433076.87	2230219.23	Картометрический	0,1	-
17	433076.38	2230215.43	Картометрический	0,1	-
18	433046.09	2229980.67	Картометрический	0,1	-
19	433031.32	2229823.89	Картометрический	0,1	-
20	433030.15	2229813.23	Картометрический	0,1	-
21	433027.73	2229791.97	Картометрический	0,1	-
22	433040.04	2229790.76	Картометрический	0,1	-
23	433039.26	2229779.53	Картометрический	0,1	-
24	433037.04	2229759.25	Картометрический	0,1	-
25	433031.04	2229707.12	Картометрический	0,1	-
26	433026.90	2229675.14	Картометрический	0,1	-
27	433023.84	2229655.12	Картометрический	0,1	-
28	433018.71	2229628.18	Картометрический	0,1	-
29	433014.57	2229608.72	Картометрический	0,1	-
30	433010.19	2229589.25	Картометрический	0,1	-
31	432993.57	2229594.02	Картометрический	0,1	-
32	432909.95	2229223.95	Картометрический	0,1	-
33	432906.05	2229187.36	Картометрический	0,1	-
34	432887.54	2229122.69	Картометрический	0,1	-

Страница 1437/3236, документ 573af594a40d0f29e616b139611b0587 подписан 01.09.2025, опубликован 01.09.2025 в сетевом издании "РАММЕДИА", тел. +7 (496) 463-12-67, ramnews.ru

Раздел 2

Сведения о местоположении границ объекта

Обозначение характерных точек границ	Координаты, м		Метод определения координат характерной точки	Средняя квадратическая погрешность положения характерной точки (Mt), м	Описание обозначения точки на местности (при наличии)
	X	Y			
1	2	3	4	5	6
35	432909.60	2229115.82	Картометрический	0,1	-
36	432907.86	2229108.28	Картометрический	0,1	-
37	432872.74	2228958.80	Картометрический	0,1	-
38	432852.66	2228874.10	Картометрический	0,1	-
39	432843.71	2228848.28	Картометрический	0,1	-
40	432858.80	2228841.88	Картометрический	0,1	-
41	432885.14	2228843.44	Картометрический	0,1	-
42	432909.85	2228858.14	Картометрический	0,1	-
43	432939.52	2228887.62	Картометрический	0,1	-
44	432960.94	2228907.26	Картометрический	0,1	-
45	432970.80	2228913.04	Картометрический	0,1	-
46	432997.18	2228928.50	Картометрический	0,1	-
47	433002.02	2228931.53	Картометрический	0,1	-
48	433028.48	2228948.11	Картометрический	0,1	-
49	433042.32	2228951.35	Картометрический	0,1	-
50	433063.06	2228956.21	Картометрический	0,1	-
51	433087.76	2228961.06	Картометрический	0,1	-
52	433100.93	2228965.95	Картометрический	0,1	-
53	433110.55	2228973.81	Картометрический	0,1	-
54	433128.94	2228988.85	Картометрический	0,1	-
55	433133.73	2228990.91	Картометрический	0,1	-
56	433166.83	2229005.16	Картометрический	0,1	-
57	433172.17	2229008.42	Картометрический	0,1	-
58	433188.24	2229018.23	Картометрический	0,1	-
59	433212.92	2229014.86	Картометрический	0,1	-
60	433244.21	2229019.69	Картометрический	0,1	-
61	433268.65	2229024.04	Картометрический	0,1	-
62	433321.23	2229003.02	Картометрический	0,1	-
63	433329.37	2228989.45	Картометрический	0,1	-
64	433328.95	2228989.03	Картометрический	0,1	-
65	433328.55	2228984.89	Картометрический	0,1	-
66	433326.13	2228959.83	Картометрический	0,1	-
67	433325.62	2228954.55	Картометрический	0,1	-
68	433321.93	2228934.45	Картометрический	0,1	-
69	433318.99	2228918.44	Картометрический	0,1	-
70	433315.35	2228910.09	Картометрический	0,1	-
71	433305.98	2228888.59	Картометрический	0,1	-
72	433297.54	2228869.23	Картометрический	0,1	-
73	433296.35	2228867.18	Картометрический	0,1	-
74	433284.56	2228846.87	Картометрический	0,1	-

Страница 1438/3236, документ 573af594a40d0f29e616b139611b0587 подписан 01.09.2025, опубликован 01.09.2025 в сетевом издании "РАММЕДИА", тел. +7 (496) 463-12-67, ramnews.ru

Раздел 2

Сведения о местоположении границ объекта

Обозначение характерных точек границ	Координаты, м		Метод определения координат характерной точки	Средняя квадратическая погрешность положения характерной точки (Mt), м	Описание обозначения точки на местности (при наличии)
	X	Y			
1	2	3	4	5	6
75	433272.79	2228826.60	Картометрический	0,1	-
76	433261.25	2228816.79	Картометрический	0,1	-
77	433251.38	2228818.46	Картометрический	0,1	-
78	433248.87	2228821.48	Картометрический	0,1	-
79	433248.97	2228827.19	Картометрический	0,1	-
80	433243.16	2228828.34	Картометрический	0,1	-
81	433243.18	2228844.76	Картометрический	0,1	-
82	433241.89	2228863.07	Картометрический	0,1	-
83	433241.56	2228867.76	Картометрический	0,1	-
84	433238.29	2228882.56	Картометрический	0,1	-
85	433231.72	2228895.72	Картометрический	0,1	-
86	433213.62	2228905.63	Картометрический	0,1	-
87	433198.42	2228904.88	Картометрический	0,1	-
88	433186.39	2228904.29	Картометрический	0,1	-
89	433182.34	2228904.09	Картометрический	0,1	-
90	433149.42	2228904.19	Картометрический	0,1	-
91	433119.12	2228900.35	Картометрический	0,1	-
92	433111.55	2228899.39	Картометрический	0,1	-
93	433083.56	2228899.48	Картометрический	0,1	-
94	433082.16	2228898.97	Картометрический	0,1	-
95	433060.80	2228891.19	Картометрический	0,1	-
96	433046.50	2228891.06	Картометрический	0,1	-
97	433013.93	2228854.23	Картометрический	0,1	-
98	433012.99	2228853.40	Картометрический	0,1	-
99	433007.78	2228848.80	Картометрический	0,1	-
100	432977.81	2228816.31	Картометрический	0,1	-
101	432953.39	2228789.84	Картометрический	0,1	-
102	432927.02	2228765.28	Картометрический	0,1	-
103	432933.64	2228763.43	Картометрический	0,1	-
104	432930.52	2228759.89	Картометрический	0,1	-
105	432962.01	2228750.47	Картометрический	0,1	-
106	433158.44	2228735.50	Картометрический	0,1	-
107	433376.99	2228718.84	Картометрический	0,1	-
108	433549.73	2228652.44	Картометрический	0,1	-
109	433615.11	2228627.32	Картометрический	0,1	-
110	433680.88	2228618.17	Картометрический	0,1	-
111	433681.03	2228618.13	Картометрический	0,1	-
112	433687.73	2228616.26	Картометрический	0,1	-
113	433688.20	2228617.13	Картометрический	0,1	-
114	433752.01	2228608.25	Картометрический	0,1	-

Страница 1439/3236, документ 573af594a40d0f29e616b139611b0587 подписан 01.09.2025, опубликован 01.09.2025 в сетевом издании "РАММЕДИА", тел. +7 (496) 463-12-67, ramnews.ru

Раздел 2

Сведения о местоположении границ объекта

Обозначение характерных точек границ	Координаты, м		Метод определения координат характерной точки	Средняя квадратическая погрешность положения характерной точки (Mt), м	Описание обозначения точки на местности (при наличии)
	X	Y			
1	2	3	4	5	6
115	433829.84	2228651.37	Картометрический	0,1	-
116	433823.68	2228661.78	Картометрический	0,1	-
117	433817.42	2228678.12	Картометрический	0,1	-
118	433809.10	2228694.86	Картометрический	0,1	-
119	433807.18	2228701.97	Картометрический	0,1	-
120	433801.56	2228719.55	Картометрический	0,1	-
121	433792.26	2228739.72	Картометрический	0,1	-
122	433782.28	2228765.79	Картометрический	0,1	-
123	433772.58	2228780.45	Картометрический	0,1	-
124	433758.49	2228796.24	Картометрический	0,1	-
125	433745.94	2228806.02	Картометрический	0,1	-
126	433733.05	2228808.17	Картометрический	0,1	-
127	433723.40	2228813.63	Картометрический	0,1	-
128	433715.78	2228825.46	Картометрический	0,1	-
129	433714.15	2228837.36	Картометрический	0,1	-
130	433715.04	2228857.09	Картометрический	0,1	-
131	433725.31	2228889.00	Картометрический	0,1	-
132	433730.78	2228914.34	Картометрический	0,1	-
133	433730.88	2228928.45	Картометрический	0,1	-
134	433730.92	2228934.20	Картометрический	0,1	-
135	433726.87	2228948.44	Картометрический	0,1	-
136	433721.15	2228971.77	Картометрический	0,1	-
137	433717.62	2228996.02	Картометрический	0,1	-
138	433701.03	2229029.00	Картометрический	0,1	-
139	433706.23	2229046.35	Картометрический	0,1	-
140	433689.87	2229051.16	Картометрический	0,1	-
141	433679.47	2229071.82	Картометрический	0,1	-
142	433757.65	2229191.17	Картометрический	0,1	-
143	433765.61	2229191.92	Картометрический	0,1	-
144	433765.06	2229202.50	Картометрический	0,1	-
145	433793.17	2229245.42	Картометрический	0,1	-
146	433798.75	2229245.76	Картометрический	0,1	-
147	433801.30	2229250.22	Картометрический	0,1	-
148	433802.71	2229253.76	Картометрический	0,1	-
149	433814.25	2229291.08	Картометрический	0,1	-
150	433824.96	2229323.23	Картометрический	0,1	-
151	433827.99	2229332.94	Картометрический	0,1	-
152	433831.03	2229342.96	Картометрический	0,1	-
153	433834.48	2229352.39	Картометрический	0,1	-
154	433832.79	2229385.81	Картометрический	0,1	-

Страница 1440/3236, документ 573af594a40d0f29e616b139611b0587 подписан 01.09.2025, опубликован 01.09.2025 в сетевом издании "РАММЕДИА", тел. +7 (496) 463-12-67, ramnews.ru

Раздел 2

Сведения о местоположении границ объекта

Обозначение характерных точек границ	Координаты, м		Метод определения координат характерной точки	Средняя квадратическая погрешность положения характерной точки (Mt), м	Описание обозначения точки на местности (при наличии)
	X	Y			
1	2	3	4	5	6
155	433830.47	2229426.69	Картометрический	0,1	-
156	433827.90	2229451.78	Картометрический	0,1	-
157	433826.62	2229455.34	Картометрический	0,1	-
158	433831.47	2229517.77	Картометрический	0,1	-
159	433777.03	2229541.62	Картометрический	0,1	-
160	433777.18	2229532.94	Картометрический	0,1	-
161	433760.30	2229538.59	Картометрический	0,1	-
162	433648.60	2229518.34	Картометрический	0,1	-
163	433627.44	2229532.67	Картометрический	0,1	-
164	433438.51	2229445.04	Картометрический	0,1	-
165	433434.41	2229416.74	Картометрический	0,1	-
166	433418.42	2229427.95	Картометрический	0,1	-
167	433404.41	2229441.12	Картометрический	0,1	-
168	433376.74	2229415.65	Картометрический	0,1	-
169	433409.75	2229387.05	Картометрический	0,1	-
170	433420.98	2229381.95	Картометрический	0,1	-
171	433428.92	2229378.80	Картометрический	0,1	-
172	433426.85	2229364.49	Картометрический	0,1	-
173	433413.37	2229366.17	Картометрический	0,1	-
174	433406.79	2229364.10	Картометрический	0,1	-
175	433394.68	2229357.22	Картометрический	0,1	-
176	433389.03	2229357.03	Картометрический	0,1	-
177	433384.16	2229362.22	Картометрический	0,1	-
178	433379.19	2229370.35	Картометрический	0,1	-
179	433369.84	2229380.72	Картометрический	0,1	-
180	433358.89	2229393.30	Картометрический	0,1	-
181	433345.98	2229419.50	Картометрический	0,1	-
182	433307.19	2229483.25	Картометрический	0,1	-
183	433309.61	2229510.93	Картометрический	0,1	-
184	433323.15	2229535.22	Картометрический	0,1	-
185	433335.29	2229552.17	Картометрический	0,1	-
186	433346.29	2229564.11	Картометрический	0,1	-
187	433346.35	2229573.66	Картометрический	0,1	-
188	433339.38	2229607.30	Картометрический	0,1	-
189	433339.95	2229618.20	Картометрический	0,1	-
190	433371.23	2229655.23	Картометрический	0,1	-
191	433378.63	2229659.84	Картометрический	0,1	-
192	433393.69	2229664.93	Картометрический	0,1	-
193	433420.65	2229680.29	Картометрический	0,1	-
194	433434.75	2229680.68	Картометрический	0,1	-

Страница 1441/3236, документ 573af594a40d0f29e616b139611b0587 подписан 01.09.2025, опубликован 01.09.2025 в сетевом издании "РАММЕДИА", тел. +7 (496) 463-12-67, ramnews.ru

Раздел 2

Сведения о местоположении границ объекта

Обозначение характерных точек границ	Координаты, м		Метод определения координат характерной точки	Средняя квадратическая погрешность положения характерной точки (Mt), м	Описание обозначения точки на местности (при наличии)
	X	Y			
1	2	3	4	5	6
195	433450.34	2229683.51	Картометрический	0,1	-
196	433461.44	2229692.63	Картометрический	0,1	-
197	433470.01	2229708.01	Картометрический	0,1	-
198	433471.19	2229717.43	Картометрический	0,1	-
199	433472.93	2229722.57	Картометрический	0,1	-
200	433480.72	2229730.11	Картометрический	0,1	-
201	433490.44	2229734.81	Картометрический	0,1	-
202	433496.12	2229741.77	Картометрический	0,1	-
203	433495.38	2229747.55	Картометрический	0,1	-
204	433495.38	2229747.56	Картометрический	0,1	-
205	433533.63	2229752.95	Картометрический	0,1	-
206	433501.44	2229983.35	Картометрический	0,1	-
207	433469.87	2230011.29	Картометрический	0,1	-
208	433492.06	2230074.14	Картометрический	0,1	-
209	433493.53	2230075.64	Картометрический	0,1	-
210	433494.30	2230080.52	Картометрический	0,1	-
211	433557.17	2230258.11	Картометрический	0,1	-
212	433557.19	2230258.11	Картометрический	0,1	-
213	433622.63	2230229.03	Картометрический	0,1	-
214	433636.68	2230262.89	Картометрический	0,1	-
215	433553.76	2230305.57	Картометрический	0,1	-
216	433444.43	2230300.00	Картометрический	0,1	-
217	433440.31	2230290.62	Картометрический	0,1	-
218	433440.03	2230276.50	Картометрический	0,1	-
219	433449.47	2230248.98	Картометрический	0,1	-
220	433449.45	2230236.93	Картометрический	0,1	-
221	433444.46	2230227.75	Картометрический	0,1	-
222	433439.62	2230235.25	Картометрический	0,1	-
223	433439.62	2230223.20	Картометрический	0,1	-
224	433434.63	2230214.03	Картометрический	0,1	-
225	433425.47	2230230.01	Картометрический	0,1	-
226	433415.52	2230234.47	Картометрический	0,1	-
227	433397.98	2230228.18	Картометрический	0,1	-
228	433386.72	2230232.12	Картометрический	0,1	-
229	433385.40	2230259.08	Картометрический	0,1	-
230	433392.21	2230293.40	Картометрический	0,1	-
231	433386.77	2230293.99	Картометрический	0,1	-
232	433387.77	2230315.94	Картометрический	0,1	-
233	433364.73	2230314.05	Картометрический	0,1	-
234	433335.24	2230294.06	Картометрический	0,1	-

Страница 1442/3236, документ 573af594a40d0f29e616b139611b0587 подписан 01.09.2025, опубликован 01.09.2025 в сетевом издании "РАММЕДИА", тел. +7 (496) 463-12-67, ramnews.ru

Раздел 2

Сведения о местоположении границ объекта

Обозначение характерных точек границ	Координаты, м		Метод определения координат характерной точки	Средняя квадратическая погрешность положения характерной точки (Mt), м	Описание обозначения точки на местности (при наличии)
	X	Y			
1	2	3	4	5	6
235	433315.64	2230289.80	Картометрический	0,1	-
236	433315.53	2230291.12	Картометрический	0,1	-
237	433305.32	2230288.19	Картометрический	0,1	-
238	433276.38	2230286.26	Картометрический	0,1	-
239	433277.39	2230306.45	Картометрический	0,1	-
240	433289.67	2230307.35	Картометрический	0,1	-
241	433295.69	2230309.04	Картометрический	0,1	-
242	433305.17	2230312.95	Картометрический	0,1	-
243	433312.61	2230314.01	Картометрический	0,1	-
244	433325.86	2230319.52	Картометрический	0,1	-
245	433341.86	2230324.55	Картометрический	0,1	-
246	433344.30	2230325.80	Картометрический	0,1	-
247	433342.70	2230335.28	Картометрический	0,1	-
248	433322.56	2230332.52	Картометрический	0,1	-
249	433309.46	2230330.76	Картометрический	0,1	-
250	433309.47	2230331.84	Картометрический	0,1	-
251	433311.93	2230332.53	Картометрический	0,1	-
252	433334.46	2230346.42	Картометрический	0,1	-
253	433346.25	2230347.46	Картометрический	0,1	-
254	433358.47	2230347.88	Картометрический	0,1	-
255	433359.49	2230339.41	Картометрический	0,1	-
256	433399.27	2230343.59	Картометрический	0,1	-
257	433398.62	2230348.15	Картометрический	0,1	-
258	433405.80	2230348.45	Картометрический	0,1	-
259	433404.17	2230361.20	Картометрический	0,1	-
260	433403.92	2230373.85	Картометрический	0,1	-
261	433392.47	2230398.17	Картометрический	0,1	-
262	433389.86	2230436.67	Картометрический	0,1	-
263	433383.04	2230463.15	Картометрический	0,1	-
264	433376.08	2230465.79	Картометрический	0,1	-
265	433376.08	2230465.80	Картометрический	0,1	-
266	433376.26	2230484.14	Картометрический	0,1	-
267	433344.47	2230489.68	Картометрический	0,1	-
268	433306.23	2230496.12	Картометрический	0,1	-
269	433300.02	2230502.94	Картометрический	0,1	-
270	433304.76	2230519.25	Картометрический	0,1	-
271	433314.01	2230547.82	Картометрический	0,1	-
272	433314.01	2230547.83	Картометрический	0,1	-
273	433318.34	2230568.42	Картометрический	0,1	-
274	433323.50	2230581.99	Картометрический	0,1	-

Страница 1443/3236, документ 573af594a40d0f29e616b139611b0587 подписан 01.09.2025, опубликован 01.09.2025 в сетевом издании "РАММЕДИА", тел. +7 (496) 463-12-67, ramnews.ru

Раздел 2

Сведения о местоположении границ объекта

Обозначение характерных точек границ	Координаты, м		Метод определения координат характерной точки	Средняя квадратическая погрешность положения характерной точки (Mt), м	Описание обозначения точки на местности (при наличии)
	X	Y			
1	2	3	4	5	6
275	433336.91	2230597.48	Картометрический	0,1	-
276	433347.99	2230602.11	Картометрический	0,1	-
277	433334.80	2230585.06	Картометрический	0,1	-
278	433329.06	2230577.65	Картометрический	0,1	-
279	433328.61	2230573.23	Картометрический	0,1	-
280	433334.57	2230553.05	Картометрический	0,1	-
281	433352.88	2230539.38	Картометрический	0,1	-
282	433366.24	2230533.00	Картометрический	0,1	-
283	433378.53	2230526.95	Картометрический	0,1	-
284	433371.66	2230546.14	Картометрический	0,1	-
285	433366.63	2230570.07	Картометрический	0,1	-
286	433367.78	2230573.37	Картометрический	0,1	-
287	433369.91	2230579.53	Картометрический	0,1	-
288	433377.42	2230593.72	Картометрический	0,1	-
289	433390.52	2230597.99	Картометрический	0,1	-
290	433392.15	2230621.25	Картометрический	0,1	-
291	433396.01	2230623.23	Картометрический	0,1	-
292	433395.67	2230618.42	Картометрический	0,1	-
293	433420.20	2230632.55	Картометрический	0,1	-
294	433421.02	2230633.50	Картометрический	0,1	-
295	433436.40	2230641.37	Картометрический	0,1	-
296	433448.98	2230651.85	Картометрический	0,1	-
297	433468.18	2230692.03	Картометрический	0,1	-
298	433485.21	2230690.94	Картометрический	0,1	-
299	433486.93	2230714.94	Картометрический	0,1	-
300	433511.12	2230725.32	Картометрический	0,1	-
301	433523.18	2230731.87	Картометрический	0,1	-
302	433529.19	2230747.31	Картометрический	0,1	-
303	433542.29	2230770.89	Картометрический	0,1	-
304	433545.92	2230768.94	Картометрический	0,1	-
305	433546.94	2230770.76	Картометрический	0,1	-
306	433561.08	2230763.17	Картометрический	0,1	-
307	433573.38	2230756.36	Картометрический	0,1	-
308	433581.41	2230747.89	Картометрический	0,1	-
309	433601.91	2230762.41	Картометрический	0,1	-
310	433527.41	2230786.04	Картометрический	0,1	-
311	433462.95	2230793.39	Картометрический	0,1	-
312	433450.86	2230838.58	Картометрический	0,1	-
313	433459.54	2230903.85	Картометрический	0,1	-
314	433465.10	2230919.23	Картометрический	0,1	-

Страница 1444/3236, документ 573af594a40d0f29e616b139611b0587 подписан 01.09.2025, опубликован 01.09.2025 в сетевом издании "РАММЕДИА", тел. +7 (496) 463-12-67, ramnews.ru

Раздел 2

Сведения о местоположении границ объекта

Обозначение характерных точек границ	Координаты, м		Метод определения координат характерной точки	Средняя квадратическая погрешность положения характерной точки (Mt), м	Описание обозначения точки на местности (при наличии)
	X	Y			
1	2	3	4	5	6
315	433193.32	2230918.70	Картометрический	0,1	-
316	433183.22	2230809.84	Картометрический	0,1	-
317	433174.19	2230712.34	Картометрический	0,1	-
318	433159.23	2230550.85	Картометрический	0,1	-
319	433144.48	2230414.18	Картометрический	0,1	-
320	433138.35	2230351.65	Картометрический	0,1	-
321	433112.83	2230349.22	Картометрический	0,1	-
322	433113.26	2230352.59	Картометрический	0,1	-
323	433111.07	2230355.47	Картометрический	0,1	-
324	433117.05	2230423.42	Картометрический	0,1	-
325	433126.73	2230518.21	Картометрический	0,1	-
326	433136.12	2230608.89	Картометрический	0,1	-
327	433145.47	2230699.23	Картометрический	0,1	-
328	433149.00	2230701.87	Картометрический	0,1	-
329	433149.71	2230709.63	Картометрический	0,1	-
330	433146.82	2230713.78	Картометрический	0,1	-
331	433154.02	2230783.28	Картометрический	0,1	-
332	433161.35	2230854.21	Картометрический	0,1	-
333	433166.76	2230910.35	Картометрический	0,1	-
334	433172.77	2230967.79	Картометрический	0,1	-
335	433178.45	2231024.97	Картометрический	0,1	-
5	433169.13	2231026.18	Картометрический	0,1	-
336	433049.85	2229789.89	Картометрический	0,1	-
337	433070.52	2229787.77	Картометрический	0,1	-
338	433112.55	2229782.43	Картометрический	0,1	-
339	433108.46	2229760.69	Картометрический	0,1	-
340	433117.97	2229759.03	Картометрический	0,1	-
341	433112.85	2229718.65	Картометрический	0,1	-
342	433123.16	2229717.41	Картометрический	0,1	-
343	433122.88	2229712.80	Картометрический	0,1	-
344	433121.41	2229688.15	Картометрический	0,1	-
345	433121.41	2229688.12	Картометрический	0,1	-
346	433120.29	2229679.94	Картометрический	0,1	-
347	433111.41	2229681.63	Картометрический	0,1	-
348	433095.11	2229635.68	Картометрический	0,1	-
349	433091.02	2229618.79	Картометрический	0,1	-
350	433113.96	2229611.48	Картометрический	0,1	-
351	433110.98	2229604.13	Картометрический	0,1	-
352	433141.90	2229591.14	Картометрический	0,1	-
353	433106.51	2229558.13	Картометрический	0,1	-

Страница 1445/3236, документ 573af594a40d0f29e616b139611b0587 подписан 01.09.2025, опубликован 01.09.2025 в сетевом издании "РАММЕДИА", тел. +7 (496) 463-12-67, ramnews.ru

Раздел 2

Сведения о местоположении границ объекта

Обозначение характерных точек границ	Координаты, м		Метод определения координат характерной точки	Средняя квадратическая погрешность положения характерной точки (Mt), м	Описание обозначения точки на местности (при наличии)
	X	Y			
1	2	3	4	5	6
354	433032.34	2229582.88	Картометрический	0,1	-
355	433019.24	2229586.63	Картометрический	0,1	-
356	433023.76	2229606.70	Картометрический	0,1	-
357	433027.93	2229626.32	Картометрический	0,1	-
358	433033.11	2229653.53	Картометрический	0,1	-
359	433036.21	2229673.82	Картометрический	0,1	-
360	433040.37	2229705.99	Картометрический	0,1	-
361	433046.41	2229741.44	Картометрический	0,1	-
362	433048.10	2229741.05	Картометрический	0,1	-
363	433050.20	2229758.07	Картометрический	0,1	-
364	433048.53	2229758.38	Картометрический	0,1	-
365	433047.93	2229771.04	Картометрический	0,1	-
366	433048.61	2229778.51	Картометрический	0,1	-
336	433049.85	2229789.89	Картометрический	0,1	-
367	432217.51	2230145.58	Картометрический	0,1	-
368	432214.17	2230155.55	Картометрический	0,1	-
369	432208.42	2230172.71	Картометрический	0,1	-
370	432202.08	2230191.62	Картометрический	0,1	-
371	432198.97	2230199.04	Картометрический	0,1	-
372	432188.02	2230225.16	Картометрический	0,1	-
373	432181.37	2230241.04	Картометрический	0,1	-
374	432154.69	2230276.14	Картометрический	0,1	-
375	432129.22	2230262.38	Картометрический	0,1	-
376	432158.80	2230183.90	Картометрический	0,1	-
377	432168.67	2230157.72	Картометрический	0,1	-
378	432175.69	2230139.09	Картометрический	0,1	-
379	432166.50	2230135.16	Картометрический	0,1	-
380	432120.35	2230257.61	Картометрический	0,1	-
381	432089.27	2230240.83	Картометрический	0,1	-
382	432134.29	2230121.39	Картометрический	0,1	-
383	432097.12	2230105.50	Картометрический	0,1	-
384	432148.09	2230058.07	Картометрический	0,1	-
385	432118.33	2230043.70	Картометрический	0,1	-
386	432105.29	2230037.41	Картометрический	0,1	-
387	432107.21	2229985.64	Картометрический	0,1	-
388	432126.72	2229982.05	Картометрический	0,1	-
389	432153.04	2229980.19	Картометрический	0,1	-
390	432225.08	2229977.86	Картометрический	0,1	-
391	432220.78	2230036.88	Картометрический	0,1	-
392	432249.84	2230050.61	Картометрический	0,1	-

Страница 1446/3236, документ 573af594a40d0f29e616b139611b0587 подписан 01.09.2025, опубликован 01.09.2025 в сетевом издании "РАММЕДИА", тел. +7 (496) 463-12-67, ramnews.ru

Раздел 2

Сведения о местоположении границ объекта

Обозначение характерных точек границ	Координаты, м		Метод определения координат характерной точки	Средняя квадратическая погрешность положения характерной точки (Mt), м	Описание обозначения точки на местности (при наличии)
	X	Y			
1	2	3	4	5	6
393	432249.56	2230051.58	Картометрический	0,1	-
394	432248.04	2230059.14	Картометрический	0,1	-
395	432242.45	2230087.00	Картометрический	0,1	-
396	432231.02	2230104.66	Картометрический	0,1	-
397	432226.75	2230117.65	Картометрический	0,1	-
367	432217.51	2230145.58	Картометрический	0,1	-
398	433799.76	2228974.33	Картометрический	0,1	-
399	433800.21	2228965.85	Картометрический	0,1	-
400	433729.22	2228962.05	Картометрический	0,1	-
401	433731.70	2228947.86	Картометрический	0,1	-
402	433740.00	2228926.02	Картометрический	0,1	-
403	433746.84	2228921.90	Картометрический	0,1	-
404	433802.90	2228915.28	Картометрический	0,1	-
405	433801.88	2228934.44	Картометрический	0,1	-
406	433877.74	2228933.31	Картометрический	0,1	-
407	433877.64	2228971.53	Картометрический	0,1	-
398	433799.76	2228974.33	Картометрический	0,1	-
408	433806.81	2228841.74	Картометрический	0,1	-
409	433735.28	2228832.41	Картометрический	0,1	-
410	433753.80	2228816.67	Картометрический	0,1	-
411	433770.14	2228805.27	Картометрический	0,1	-
412	433781.10	2228792.28	Картометрический	0,1	-
413	433793.23	2228761.00	Картометрический	0,1	-
414	433810.98	2228762.83	Картометрический	0,1	-
415	433808.53	2228809.02	Картометрический	0,1	-
408	433806.81	2228841.74	Картометрический	0,1	-
416	433161.21	2228952.89	Картометрический	0,1	-
417	433147.83	2228939.79	Картометрический	0,1	-
418	433127.15	2228925.07	Картометрический	0,1	-
419	433105.60	2228917.62	Картометрический	0,1	-
420	433098.41	2228903.91	Картометрический	0,1	-
421	433147.58	2228907.94	Картометрический	0,1	-
422	433159.65	2228907.94	Картометрический	0,1	-
416	433161.21	2228952.89	Картометрический	0,1	-
423	432117.88	2230136.56	Картометрический	0,1	-
424	432105.40	2230169.67	Картометрический	0,1	-
425	432080.39	2230236.03	Картометрический	0,1	-
426	432049.31	2230219.27	Картометрический	0,1	-
427	432072.67	2230157.31	Картометрический	0,1	-
428	432072.66	2230157.30	Картометрический	0,1	-

Страница 1447/3236, документ 573af594a40d0f29e616b139611b0587 подписан 01.09.2025, опубликован 01.09.2025 в сетевом издании "РАММЕДИА", тел. +7 (496) 463-12-67, ramnews.ru

Раздел 2

Сведения о местоположении границ объекта

Обозначение характерных точек границ	Координаты, м		Метод определения координат характерной точки	Средняя квадратическая погрешность положения характерной точки (Mt), м	Описание обозначения точки на местности (при наличии)
	X	Y			
1	2	3	4	5	6
429	432081.59	2230133.62	Картометрический	0,1	-
430	432089.08	2230126.64	Картометрический	0,1	-
423	432117.88	2230136.56	Картометрический	0,1	-

3. Сведения о характерных точках части (частей) границы объекта

Обозначение характерных точек границ	Координаты, м		Метод определения координат характерной точки	Средняя квадратическая погрешность положения характерной точки (Mt), м	Описание обозначения точки на местности (при наличии)
	X	Y			
1	2	3	4	5	6
-	-	-	-	-	-

Страница 1448/3236, документ 573af594a40d0f29e616b139611b0587
подписан 01.09.2025, опубликован 01.09.2025 в сетевом
издании "РАММЕДИА", тел. +7 (496) 463-12-67, ramnews.ru

Раздел 3

Сведения о местоположении измененных (уточненных) границ объекта

1. Система координат -

2. Сведения о характерных точках границ объекта

Обозначение характерных точек границ	Существующие координаты, м		Измененные (уточненные) координаты, м		Метод определения координат характерной точки	Средняя квадратическая погрешность положения характерной точки (Mt), м	Описание обозначения точки на местности (при наличии)
	X	Y	X	Y			
1	2	3	4	5	6	7	8
-	-	-	-	-	-	-	

3. Сведения о характерных точках части (частей) границы объекта

Обозначение характерных точек границ	Существующие координаты, м		Измененные (уточненные) координаты, м		Метод определения координат характерной точки	Средняя квадратическая погрешность положения характерной точки (Mt), м	Описание обозначения точки на местности (при наличии)
	X	Y	X	Y			
1	2	3	4	5	6	7	8
-	-	-	-	-	-	-	

Страница 1449/3236, документ 573af594a40d0f29e616b139611b0587
подписан 01.09.2025, опубликован 01.09.2025 в сетевом
издании "РАММЕДИА", тел. +7 (496) 463-12-67, ramnews.ru

ГРАФИЧЕСКОЕ ОПИСАНИЕ
местоположения границ населенных пунктов, территориальных зон, особо охраняемых природных территорий, зон с особыми условиями использования территории

д. Ждановское

(наименование объекта, местоположение границ которого описано (далее - объект))

Раздел 1

Сведения об объекте

№ п/п	Характеристики объекта	Описание характеристик
1	2	3
1.	Местоположение объекта	Московская область, Раменский муниципальный округ
2.	Площадь объекта +/- величина погрешности определения площади (Р +/- Дельта Р)	729533 кв. м ± 299 кв. м
3.	Иные характеристики объекта	

Страница 1450/3236, документ 573af594a40d0f29e616b139611b0587 подписан 01.09.2025, опубликован 01.09.2025 в сетевом издании "РАММЕДИА", тел. +7 (496) 463-12-67, ramnews.ru

Раздел 2

Сведения о местоположении границ объекта

1. Система координат МСК-50, зона 2

2. Сведения о характерных точках границ объекта

Обозначение характерных точек границ	Координаты, м		Метод определения координат характерной точки	Средняя квадратическая погрешность положения характерной точки (Mt), м	Описание обозначения точки на местности (при наличии)
	X	Y			
1	2	3	4	5	6
1	434135.27	2219032.81	Картометрический	0,1	-
2	434163.96	2219031.24	Картометрический	0,1	-
3	434169.17	2218986.71	Картометрический	0,1	-
4	434168.39	2218944.02	Картометрический	0,1	-
5	434139.74	2218943.50	Картометрический	0,1	-
6	434137.83	2218946.26	Картометрический	0,1	-
7	434136.72	2218950.15	Картометрический	0,1	-
8	434123.29	2218951.18	Картометрический	0,1	-
9	434126.56	2218943.25	Картометрический	0,1	-
10	434132.27	2218929.38	Картометрический	0,1	-
11	434124.38	2218920.08	Картометрический	0,1	-
12	434078.41	2218922.53	Картометрический	0,1	-
13	434050.82	2218924.92	Картометрический	0,1	-
14	434052.02	2218913.60	Картометрический	0,1	-
15	434090.71	2218909.44	Картометрический	0,1	-
16	434090.51	2218909.05	Картометрический	0,1	-
17	434124.70	2218906.71	Картометрический	0,1	-
18	434125.82	2218903.99	Картометрический	0,1	-
19	434125.16	2218888.72	Картометрический	0,1	-
20	434118.37	2218869.19	Картометрический	0,1	-
21	434100.26	2218839.61	Картометрический	0,1	-
22	434075.79	2218794.95	Картометрический	0,1	-
23	434071.90	2218742.18	Картометрический	0,1	-
24	434080.01	2218736.49	Картометрический	0,1	-
25	434090.37	2218731.43	Картометрический	0,1	-
26	434103.46	2218726.14	Картометрический	0,1	-
27	434102.44	2218723.41	Картометрический	0,1	-
28	434113.93	2218718.90	Картометрический	0,1	-
29	434123.07	2218716.73	Картометрический	0,1	-
30	434142.42	2218709.86	Картометрический	0,1	-
31	434150.02	2218679.99	Картометрический	0,1	-
32	434180.12	2218659.49	Картометрический	0,1	-
33	434203.21	2218635.81	Картометрический	0,1	-
34	434224.67	2218604.15	Картометрический	0,1	-
35	434241.20	2218597.11	Картометрический	0,1	-

Страница 1451/3236, документ 573af594a40d0f29e616b139611b0587 подписан 01.09.2025, опубликован 01.09.2025 в сетевом издании "РАММЕДИА", тел. +7 (496) 463-12-67, ramnews.ru

Раздел 2

Сведения о местоположении границ объекта

Обозначение характерных точек границ	Координаты, м		Метод определения координат характерной точки	Средняя квадратическая погрешность положения характерной точки (Mt), м	Описание обозначения точки на местности (при наличии)
	X	Y			
1	2	3	4	5	6
36	434270.64	2218572.06	Картометрический	0,1	-
37	434278.55	2218572.48	Картометрический	0,1	-
38	434281.23	2218563.02	Картометрический	0,1	-
39	434280.38	2218562.50	Картометрический	0,1	-
40	434272.78	2218557.71	Картометрический	0,1	-
41	434266.23	2218553.87	Картометрический	0,1	-
42	434277.41	2218533.98	Картометрический	0,1	-
43	434286.08	2218539.18	Картометрический	0,1	-
44	434284.56	2218535.76	Картометрический	0,1	-
45	434285.99	2218532.38	Картометрический	0,1	-
46	434289.39	2218527.13	Картометрический	0,1	-
47	434294.64	2218521.79	Картометрический	0,1	-
48	434300.36	2218518.72	Картометрический	0,1	-
49	434302.24	2218519.77	Картометрический	0,1	-
50	434311.52	2218503.48	Картометрический	0,1	-
51	434321.92	2218507.01	Картометрический	0,1	-
52	434327.43	2218487.59	Картометрический	0,1	-
53	434319.14	2218484.78	Картометрический	0,1	-
54	434323.78	2218467.72	Картометрический	0,1	-
55	434332.49	2218470.09	Картометрический	0,1	-
56	434336.29	2218450.21	Картометрический	0,1	-
57	434335.56	2218450.03	Картометрический	0,1	-
58	434344.68	2218412.10	Картометрический	0,1	-
59	434349.14	2218412.47	Картометрический	0,1	-
60	434354.17	2218392.52	Картометрический	0,1	-
61	434372.25	2218301.05	Картометрический	0,1	-
62	434320.96	2218299.49	Картометрический	0,1	-
63	434321.63	2218289.50	Картометрический	0,1	-
64	434322.28	2218279.69	Картометрический	0,1	-
65	434322.28	2218279.52	Картометрический	0,1	-
66	434337.01	2218279.97	Картометрический	0,1	-
67	434336.33	2218260.49	Картометрический	0,1	-
68	434341.30	2218252.92	Картометрический	0,1	-
69	434340.14	2218243.93	Картометрический	0,1	-
70	434332.32	2218209.00	Картометрический	0,1	-
71	434329.08	2218207.99	Картометрический	0,1	-
72	434312.87	2218214.69	Картометрический	0,1	-
73	434286.89	2218167.94	Картометрический	0,1	-
74	434285.11	2218164.64	Картометрический	0,1	-
75	434310.23	2218159.58	Картометрический	0,1	-

Страница 1452/3236, документ 573af594a40d0f29e616b139611b0587 подписан 01.09.2025, опубликован 01.09.2025 в сетевом издании "РАММЕДИА", тел. +7 (496) 463-12-67, ramnews.ru

Раздел 2

Сведения о местоположении границ объекта

Обозначение характерных точек границ	Координаты, м		Метод определения координат характерной точки	Средняя квадратическая погрешность положения характерной точки (Mt), м	Описание обозначения точки на местности (при наличии)
	X	Y			
1	2	3	4	5	6
76	434322.00	2218159.82	Картометрический	0,1	-
77	434322.08	2218150.64	Картометрический	0,1	-
78	434321.83	2218144.70	Картометрический	0,1	-
79	434325.86	2218137.40	Картометрический	0,1	-
80	434328.95	2218133.75	Картометрический	0,1	-
81	434334.49	2218126.69	Картометрический	0,1	-
82	434337.00	2218117.60	Картометрический	0,1	-
83	434335.98	2218109.95	Картометрический	0,1	-
84	434334.45	2218102.71	Картометрический	0,1	-
85	434332.84	2218096.72	Картометрический	0,1	-
86	434330.98	2218088.84	Картометрический	0,1	-
87	434328.48	2218080.95	Картометрический	0,1	-
88	434325.26	2218074.13	Картометрический	0,1	-
89	434324.29	2218068.84	Картометрический	0,1	-
90	434321.04	2218063.20	Картометрический	0,1	-
91	434318.49	2218059.55	Картометрический	0,1	-
92	434317.24	2218057.65	Картометрический	0,1	-
93	434318.94	2218053.53	Картометрический	0,1	-
94	434320.17	2218051.30	Картометрический	0,1	-
95	434321.34	2218048.60	Картометрический	0,1	-
96	434322.41	2218045.49	Картометрический	0,1	-
97	434322.30	2218041.28	Картометрический	0,1	-
98	434320.98	2218034.01	Картометрический	0,1	-
99	434315.90	2218023.94	Картометрический	0,1	-
100	434314.89	2218011.38	Картометрический	0,1	-
101	434315.40	2217996.54	Картометрический	0,1	-
102	434316.26	2217983.07	Картометрический	0,1	-
103	434317.89	2217966.29	Картометрический	0,1	-
104	434320.28	2217949.41	Картометрический	0,1	-
105	434321.09	2217942.14	Картометрический	0,1	-
106	434320.02	2217935.49	Картометрический	0,1	-
107	434318.80	2217927.97	Картометрический	0,1	-
108	434320.39	2217921.65	Картометрический	0,1	-
109	434321.55	2217912.96	Картометрический	0,1	-
110	434323.88	2217907.14	Картометрический	0,1	-
111	434327.02	2217902.25	Картометрический	0,1	-
112	434330.14	2217897.76	Картометрический	0,1	-
113	434338.06	2217892.73	Картометрический	0,1	-
114	434340.54	2217879.81	Картометрический	0,1	-
115	434337.55	2217874.38	Картометрический	0,1	-

Страница 1453/3236, документ 573af594a40d0f29e616b139611b0587 подписан 01.09.2025, опубликован 01.09.2025 в сетевом издании "РАММЕДИА", тел. +7 (496) 463-12-67, ramnews.ru

Раздел 2

Сведения о местоположении границ объекта

Обозначение характерных точек границ	Координаты, м		Метод определения координат характерной точки	Средняя квадратическая погрешность положения характерной точки (Mt), м	Описание обозначения точки на местности (при наличии)
	X	Y			
1	2	3	4	5	6
116	434328.81	2217869.49	Картометрический	0,1	-
117	434320.73	2217865.63	Картометрический	0,1	-
118	434321.03	2217860.75	Картометрический	0,1	-
119	434323.58	2217849.16	Картометрический	0,1	-
120	434323.64	2217838.30	Картометрический	0,1	-
121	434324.30	2217829.74	Картометрический	0,1	-
122	434324.85	2217821.72	Картометрический	0,1	-
123	434329.07	2217816.32	Картометрический	0,1	-
124	434332.78	2217812.00	Картометрический	0,1	-
125	434337.26	2217801.11	Картометрический	0,1	-
126	434337.87	2217792.15	Картометрический	0,1	-
127	434337.82	2217784.71	Картометрический	0,1	-
128	434334.85	2217778.00	Картометрический	0,1	-
129	434327.38	2217771.89	Картометрический	0,1	-
130	434325.35	2217767.63	Картометрический	0,1	-
131	434324.62	2217759.44	Картометрический	0,1	-
132	434321.42	2217754.20	Картометрический	0,1	-
133	434318.21	2217748.98	Картометрический	0,1	-
134	434322.08	2217742.85	Картометрический	0,1	-
135	434323.49	2217737.60	Картометрический	0,1	-
136	434321.94	2217730.52	Картометрический	0,1	-
137	434320.07	2217723.41	Картометрический	0,1	-
138	434317.95	2217714.92	Картометрический	0,1	-
139	434317.23	2217707.96	Картометрический	0,1	-
140	434316.27	2217701.50	Картометрический	0,1	-
141	434314.42	2217696.08	Картометрический	0,1	-
142	434313.47	2217687.76	Картометрический	0,1	-
143	434312.33	2217675.28	Картометрический	0,1	-
144	434312.94	2217666.74	Картометрический	0,1	-
145	434313.21	2217661.21	Картометрический	0,1	-
146	434314.53	2217657.52	Картометрический	0,1	-
147	434317.72	2217652.44	Картометрический	0,1	-
148	434319.89	2217646.15	Картометрический	0,1	-
149	434321.62	2217637.96	Картометрический	0,1	-
150	434322.60	2217629.23	Картометрический	0,1	-
151	434357.68	2217623.78	Картометрический	0,1	-
152	434365.90	2217686.95	Картометрический	0,1	-
153	434388.79	2217684.83	Картометрический	0,1	-
154	434398.56	2217683.93	Картометрический	0,1	-
155	434399.96	2217690.25	Картометрический	0,1	-

Страница 1454/3236, документ 573af594a40d0f29e616b139611b0587 подписан 01.09.2025, опубликован 01.09.2025 в сетевом издании "РАММЕДИА", тел. +7 (496) 463-12-67, ramnews.ru

Раздел 2

Сведения о местоположении границ объекта

Обозначение характерных точек границ	Координаты, м		Метод определения координат характерной точки	Средняя квадратическая погрешность положения характерной точки (Mt), м	Описание обозначения точки на местности (при наличии)
	X	Y			
1	2	3	4	5	6
156	434405.64	2217739.81	Картометрический	0,1	-
157	434435.16	2217737.75	Картометрический	0,1	-
158	434455.67	2217755.76	Картометрический	0,1	-
159	434456.34	2217763.27	Картометрический	0,1	-
160	434550.07	2217754.94	Картометрический	0,1	-
161	434535.87	2217597.76	Картометрический	0,1	-
162	434382.63	2217620.14	Картометрический	0,1	-
163	434380.72	2217605.23	Картометрический	0,1	-
164	434294.06	2217618.53	Картометрический	0,1	-
165	434215.91	2217630.53	Картометрический	0,1	-
166	434201.66	2217635.78	Картометрический	0,1	-
167	434175.36	2217677.72	Картометрический	0,1	-
168	434171.42	2217675.20	Картометрический	0,1	-
169	434131.53	2217734.08	Картометрический	0,1	-
170	434116.20	2217734.34	Картометрический	0,1	-
171	434116.82	2217770.93	Картометрический	0,1	-
172	434071.93	2217840.81	Картометрический	0,1	-
173	434047.49	2217878.84	Картометрический	0,1	-
174	433863.74	2218164.86	Картометрический	0,1	-
175	433862.46	2218166.74	Картометрический	0,1	-
176	433843.67	2218157.99	Картометрический	0,1	-
177	433841.93	2218159.70	Картометрический	0,1	-
178	433834.31	2218167.21	Картометрический	0,1	-
179	433826.70	2218174.71	Картометрический	0,1	-
180	433822.39	2218178.96	Картометрический	0,1	-
181	433820.99	2218180.33	Картометрический	0,1	-
182	433815.35	2218177.72	Картометрический	0,1	-
183	433545.85	2218442.93	Картометрический	0,1	-
184	433495.23	2218500.18	Картометрический	0,1	-
185	433490.39	2218502.27	Картометрический	0,1	-
186	433508.37	2218560.86	Картометрический	0,1	-
187	433518.05	2218595.24	Картометрический	0,1	-
188	433490.12	2218604.90	Картометрический	0,1	-
189	433489.15	2218597.43	Картометрический	0,1	-
190	433460.12	2218599.57	Картометрический	0,1	-
191	433442.65	2218600.76	Картометрический	0,1	-
192	433445.06	2218620.47	Картометрический	0,1	-
193	433439.45	2218622.41	Картометрический	0,1	-
194	433398.04	2218634.17	Картометрический	0,1	-
195	433328.30	2218649.85	Картометрический	0,1	-

Страница 1455/3236, документ 573af594a40d0f29e616b139611b0587 подписан 01.09.2025, опубликован 01.09.2025 в сетевом издании "РАММЕДИА", тел. +7 (496) 463-12-67, ramnews.ru

Раздел 2

Сведения о местоположении границ объекта

Обозначение характерных точек границ	Координаты, м		Метод определения координат характерной точки	Средняя квадратическая погрешность положения характерной точки (Mt), м	Описание обозначения точки на местности (при наличии)
	X	Y			
1	2	3	4	5	6
196	433274.03	2218680.46	Картометрический	0,1	-
197	433261.13	2218681.66	Картометрический	0,1	-
198	433154.50	2218714.46	Картометрический	0,1	-
199	433157.02	2218739.20	Картометрический	0,1	-
200	433169.65	2218782.44	Картометрический	0,1	-
201	433193.39	2218792.78	Картометрический	0,1	-
202	433211.65	2218814.07	Картометрический	0,1	-
203	433259.73	2218809.21	Картометрический	0,1	-
204	433275.05	2218805.95	Картометрический	0,1	-
205	433277.76	2218869.81	Картометрический	0,1	-
206	433301.32	2218864.47	Картометрический	0,1	-
207	433342.18	2218855.47	Картометрический	0,1	-
208	433337.71	2218798.62	Картометрический	0,1	-
209	433356.41	2218798.02	Картометрический	0,1	-
210	433414.91	2218802.77	Картометрический	0,1	-
211	433456.20	2218808.53	Картометрический	0,1	-
212	433475.94	2218819.76	Картометрический	0,1	-
213	433518.13	2218812.11	Картометрический	0,1	-
214	433516.67	2218819.38	Картометрический	0,1	-
215	433515.95	2218826.65	Картометрический	0,1	-
216	433500.69	2218866.62	Картометрический	0,1	-
217	433502.14	2218974.89	Картометрический	0,1	-
218	433595.34	2218953.27	Картометрический	0,1	-
219	433690.43	2218943.91	Картометрический	0,1	-
220	433713.29	2218983.64	Картометрический	0,1	-
221	433735.87	2218968.84	Картометрический	0,1	-
222	433714.03	2218930.01	Картометрический	0,1	-
223	433714.03	2218885.25	Картометрический	0,1	-
224	433705.15	2218823.85	Картометрический	0,1	-
225	433820.97	2218785.77	Картометрический	0,1	-
226	433860.58	2218795.58	Картометрический	0,1	-
227	433924.16	2218800.67	Картометрический	0,1	-
228	433959.42	2218813.85	Картометрический	0,1	-
229	433956.84	2218842.33	Картометрический	0,1	-
230	433928.34	2218883.76	Картометрический	0,1	-
231	433947.58	2218926.66	Картометрический	0,1	-
232	434023.83	2218943.68	Картометрический	0,1	-
233	434043.34	2219000.08	Картометрический	0,1	-
234	434050.13	2218999.34	Картометрический	0,1	-
235	434051.21	2218994.31	Картометрический	0,1	-

Страница 1456/3236, документ 573af594a40d0f29e616b139611b0587 подписан 01.09.2025, опубликован 01.09.2025 в сетевом издании "РАММЕДИА", тел. +7 (496) 463-12-67, ramnews.ru

Раздел 2

Сведения о местоположении границ объекта

Обозначение характерных точек границ	Координаты, м		Метод определения координат характерной точки	Средняя квадратическая погрешность положения характерной точки (Mt), м	Описание обозначения точки на местности (при наличии)
	X	Y			
1	2	3	4	5	6
236	434086.47	2218990.62	Картометрический	0,1	-
237	434082.16	2218954.26	Картометрический	0,1	-
238	434114.35	2218951.85	Картометрический	0,1	-
239	434118.77	2218988.65	Картометрический	0,1	-
240	434119.22	2218992.07	Картометрический	0,1	-
241	434124.55	2219032.75	Картометрический	0,1	-
242	434134.74	2219031.11	Картометрический	0,1	-
1	434135.27	2219032.81	Картометрический	0,1	-

3. Сведения о характерных точках части (частей) границы объекта

Обозначение характерных точек границ	Координаты, м		Метод определения координат характерной точки	Средняя квадратическая погрешность положения характерной точки (Mt), м	Описание обозначения точки на местности (при наличии)
	X	Y			
1	2	3	4	5	6
-	-	-	-	-	-

Страница 1457/3236, документ 573af594a40d0f29e616b139611b0587
подписан 01.09.2025, опубликован 01.09.2025 в сетевом
издании "РАММЕДИА", тел. +7 (496) 463-12-67, ramnews.ru

Раздел 3

Сведения о местоположении измененных (уточненных) границ объекта

1. Система координат -

2. Сведения о характерных точках границ объекта

Обозначение характерных точек границ	Существующие координаты, м		Измененные (уточненные) координаты, м		Метод определения координат характерной точки	Средняя квадратическая погрешность положения характерной точки (Mt), м	Описание обозначения точки на местности (при наличии)
	X	Y	X	Y			
1	2	3	4	5	6	7	8
-	-	-	-	-	-	-	

3. Сведения о характерных точках части (частей) границы объекта

Обозначение характерных точек границ	Существующие координаты, м		Измененные (уточненные) координаты, м		Метод определения координат характерной точки	Средняя квадратическая погрешность положения характерной точки (Mt), м	Описание обозначения точки на местности (при наличии)
	X	Y	X	Y			
1	2	3	4	5	6	7	8
-	-	-	-	-	-	-	

Страница 1458/3236, документ 573af594a40d0f29e616b139611b0587
подписан 01.09.2025, опубликован 01.09.2025 в сетевом
издании "РАММЕДИА", тел. +7 (496) 463-12-67, ramnews.ru

ГРАФИЧЕСКОЕ ОПИСАНИЕ
местоположения границ населенных пунктов, территориальных зон, особо охраняемых природных территорий, зон с особыми условиями использования территории

д. Жирово

(наименование объекта, местоположение границ которого описано (далее - объект))

Раздел 1

Сведения об объекте

№ п/п	Характеристики объекта	Описание характеристик
1	2	3
1.	Местоположение объекта	Московская область, Раменский муниципальный округ
2.	Площадь объекта +/- величина погрешности определения площади (Р +/- Дельта Р)	1199964 кв. м ± 383 кв. м
3.	Иные характеристики объекта	

Страница 1459/3236, документ 573af594a40d0f29e616b139611b0587 подписан 01.09.2025, опубликован 01.09.2025 в сетевом издании "РАММЕДИА", тел. +7 (496) 463-12-67, ramnews.ru

Раздел 2

Сведения о местоположении границ объекта

1. Система координат МСК-50, зона 2

2. Сведения о характерных точках границ объекта

Обозначение характерных точек границ	Координаты, м		Метод определения координат характерной точки	Средняя квадратическая погрешность положения характерной точки (Mt), м	Описание обозначения точки на местности (при наличии)
	X	Y			
1	2	3	4	5	6
1	450740.77	2252518.61	Картометрический	0,1	-
2	450736.65	2252516.03	Картометрический	0,1	-
3	450698.68	2252492.28	Картометрический	0,1	-
4	450689.68	2252486.65	Картометрический	0,1	-
5	450672.62	2252482.16	Картометрический	0,1	-
6	450666.54	2252479.01	Картометрический	0,1	-
7	450658.24	2252475.18	Картометрический	0,1	-
8	450651.64	2252472.67	Картометрический	0,1	-
9	450644.65	2252470.56	Картометрический	0,1	-
10	450635.03	2252468.44	Картометрический	0,1	-
11	450628.26	2252467.44	Картометрический	0,1	-
12	450620.22	2252466.63	Картометрический	0,1	-
13	450612.02	2252466.23	Картометрический	0,1	-
14	450602.65	2252466.28	Картометрический	0,1	-
15	450594.10	2252466.95	Картометрический	0,1	-
16	450587.53	2252467.59	Картометрический	0,1	-
17	450577.16	2252469.04	Картометрический	0,1	-
18	450564.56	2252471.40	Картометрический	0,1	-
19	450544.88	2252475.59	Картометрический	0,1	-
20	450525.45	2252479.78	Картометрический	0,1	-
21	450514.50	2252482.37	Картометрический	0,1	-
22	450496.56	2252486.62	Картометрический	0,1	-
23	450480.24	2252490.72	Картометрический	0,1	-
24	450468.41	2252493.75	Картометрический	0,1	-
25	450468.28	2252493.78	Картометрический	0,1	-
26	450452.09	2252497.70	Картометрический	0,1	-
27	450434.96	2252502.14	Картометрический	0,1	-
28	450434.87	2252502.16	Картометрический	0,1	-
29	450411.59	2252507.94	Картометрический	0,1	-
30	450389.94	2252513.31	Картометрический	0,1	-
31	450372.40	2252517.62	Картометрический	0,1	-
32	450361.23	2252520.37	Картометрический	0,1	-
33	450341.15	2252525.39	Картометрический	0,1	-
34	450341.09	2252525.40	Картометрический	0,1	-
35	450317.39	2252531.19	Картометрический	0,1	-

Страница 1460/3236, документ 573af594a40d0f29e616b139611b0587 подписан 01.09.2025, опубликован 01.09.2025 в сетевом издании "РАММЕДИА", тел. +7 (496) 463-12-67, ramnews.ru

Раздел 2

Сведения о местоположении границ объекта

Обозначение характерных точек границ	Координаты, м		Метод определения координат характерной точки	Средняя квадратическая погрешность положения характерной точки (Mt), м	Описание обозначения точки на местности (при наличии)
	X	Y			
1	2	3	4	5	6
36	450317.27	2252531.21	Картометрический	0,1	-
37	450301.91	2252534.77	Картометрический	0,1	-
38	450294.76	2252536.43	Картометрический	0,1	-
39	450279.93	2252539.89	Картометрический	0,1	-
40	450279.86	2252539.90	Картометрический	0,1	-
41	450278.25	2252540.27	Картометрический	0,1	-
42	450278.17	2252543.28	Картометрический	0,1	-
43	450275.29	2252569.08	Картометрический	0,1	-
44	450273.07	2252588.97	Картометрический	0,1	-
45	450270.85	2252608.86	Картометрический	0,1	-
46	450268.64	2252628.69	Картометрический	0,1	-
47	450266.03	2252652.04	Картометрический	0,1	-
48	450264.80	2252663.07	Картометрический	0,1	-
49	450260.76	2252699.25	Картометрический	0,1	-
50	450258.54	2252719.13	Картометрический	0,1	-
51	450256.32	2252739.02	Картометрический	0,1	-
52	450254.10	2252758.91	Картометрический	0,1	-
53	450251.88	2252778.79	Картометрический	0,1	-
54	450249.67	2252798.62	Картометрический	0,1	-
55	450247.22	2252820.54	Картометрический	0,1	-
56	450244.78	2252842.40	Картометрический	0,1	-
57	450242.34	2252864.25	Картометрический	0,1	-
58	450239.71	2252887.82	Картометрический	0,1	-
59	450239.26	2252891.84	Картометрический	0,1	-
60	450237.62	2252906.53	Картометрический	0,1	-
61	450235.21	2252929.84	Картометрический	0,1	-
62	450232.94	2252951.73	Картометрический	0,1	-
63	450230.68	2252973.60	Картометрический	0,1	-
64	450228.10	2252998.48	Картометрический	0,1	-
65	450225.19	2253026.58	Картометрический	0,1	-
66	450156.84	2253016.53	Картометрический	0,1	-
67	450149.42	2253045.48	Картометрический	0,1	-
68	450119.65	2253038.06	Картометрический	0,1	-
69	450055.77	2253019.29	Картометрический	0,1	-
70	450054.94	2253022.93	Картометрический	0,1	-
71	450043.26	2253022.19	Картометрический	0,1	-
72	450026.98	2253018.00	Картометрический	0,1	-
73	450016.09	2253015.20	Картометрический	0,1	-
74	450070.05	2252772.49	Картометрический	0,1	-
75	450068.32	2252772.22	Картометрический	0,1	-

Страница 1461/3236, документ 573af594a40d0f29e616b139611b0587 подписан 01.09.2025, опубликован 01.09.2025 в сетевом издании "РАММЕДИА", тел. +7 (496) 463-12-67, ramnews.ru

Раздел 2

Сведения о местоположении границ объекта

Обозначение характерных точек границ	Координаты, м		Метод определения координат характерной точки	Средняя квадратическая погрешность положения характерной точки (Mt), м	Описание обозначения точки на местности (при наличии)
	X	Y			
1	2	3	4	5	6
76	450079.10	2252724.97	Картометрический	0,1	-
77	450088.66	2252679.89	Картометрический	0,1	-
78	450093.26	2252655.38	Картометрический	0,1	-
79	450095.15	2252636.44	Картометрический	0,1	-
80	450095.93	2252614.59	Картометрический	0,1	-
81	450095.66	2252604.86	Картометрический	0,1	-
82	450094.21	2252535.30	Картометрический	0,1	-
83	450093.46	2252457.64	Картометрический	0,1	-
84	450092.91	2252451.15	Картометрический	0,1	-
85	450087.18	2252445.24	Картометрический	0,1	-
86	450087.19	2252435.48	Картометрический	0,1	-
87	450092.43	2252429.28	Картометрический	0,1	-
88	450091.15	2252412.58	Картометрический	0,1	-
89	450082.85	2252409.94	Картометрический	0,1	-
90	450077.17	2252409.53	Картометрический	0,1	-
91	450076.89	2252401.08	Картометрический	0,1	-
92	450086.86	2252400.11	Картометрический	0,1	-
93	450091.02	2252398.31	Картометрический	0,1	-
94	450092.53	2252394.13	Картометрический	0,1	-
95	450092.04	2252368.93	Картометрический	0,1	-
96	450092.52	2252352.39	Картометрический	0,1	-
97	450093.77	2252337.39	Картометрический	0,1	-
98	450096.22	2252323.45	Картометрический	0,1	-
99	450098.62	2252314.36	Картометрический	0,1	-
100	450104.33	2252296.76	Картометрический	0,1	-
101	450108.45	2252285.85	Картометрический	0,1	-
102	450116.05	2252265.78	Картометрический	0,1	-
103	450120.05	2252255.46	Картометрический	0,1	-
104	450115.33	2252242.01	Картометрический	0,1	-
105	450116.47	2252238.87	Картометрический	0,1	-
106	450125.03	2252232.82	Картометрический	0,1	-
107	450127.73	2252233.90	Картометрический	0,1	-
108	450129.80	2252228.08	Картометрический	0,1	-
109	450141.71	2252231.56	Картометрический	0,1	-
110	450148.73	2252231.56	Картометрический	0,1	-
111	450150.49	2252226.37	Картометрический	0,1	-
112	450220.85	2252228.63	Картометрический	0,1	-
113	450266.10	2252210.98	Картометрический	0,1	-
114	450330.85	2252212.51	Картометрический	0,1	-
115	450354.46	2252200.03	Картометрический	0,1	-

Страница 1462/3236, документ 573af594a40d0f29e616b139611b0587 подписан 01.09.2025, опубликован 01.09.2025 в сетевом издании "РАММЕДИА", тел. +7 (496) 463-12-67, ramnews.ru

Раздел 2

Сведения о местоположении границ объекта

Обозначение характерных точек границ	Координаты, м		Метод определения координат характерной точки	Средняя квадратическая погрешность положения характерной точки (Mt), м	Описание обозначения точки на местности (при наличии)
	X	Y			
1	2	3	4	5	6
116	450352.75	2252158.87	Картометрический	0,1	-
117	450370.53	2252147.07	Картометрический	0,1	-
118	450388.32	2252187.37	Картометрический	0,1	-
119	450484.77	2252142.85	Картометрический	0,1	-
120	450610.61	2252072.93	Картометрический	0,1	-
121	450636.92	2252056.11	Картометрический	0,1	-
122	450646.43	2252051.33	Картометрический	0,1	-
123	450660.99	2252044.74	Картометрический	0,1	-
124	450700.49	2252027.04	Картометрический	0,1	-
125	450724.42	2252013.69	Картометрический	0,1	-
126	450745.40	2252002.14	Картометрический	0,1	-
127	450748.78	2251987.91	Картометрический	0,1	-
128	450785.37	2251978.14	Картометрический	0,1	-
129	450775.90	2251934.81	Картометрический	0,1	-
130	450809.48	2251888.42	Картометрический	0,1	-
131	450817.51	2251899.69	Картометрический	0,1	-
132	450828.98	2251915.91	Картометрический	0,1	-
133	450841.03	2251936.44	Картометрический	0,1	-
134	450844.77	2251946.44	Картометрический	0,1	-
135	450851.15	2251963.46	Картометрический	0,1	-
136	450844.15	2251965.57	Картометрический	0,1	-
137	450847.91	2251981.74	Картометрический	0,1	-
138	450858.48	2251981.13	Картометрический	0,1	-
139	450859.78	2251985.45	Картометрический	0,1	-
140	450863.46	2251995.76	Картометрический	0,1	-
141	450875.48	2252029.46	Картометрический	0,1	-
142	450875.96	2252029.32	Картометрический	0,1	-
143	450877.65	2252035.03	Картометрический	0,1	-
144	450883.09	2252047.21	Картометрический	0,1	-
145	450916.71	2252037.55	Картометрический	0,1	-
146	450917.74	2252039.89	Картометрический	0,1	-
147	450929.81	2252059.59	Картометрический	0,1	-
148	450944.46	2252050.42	Картометрический	0,1	-
149	450959.83	2252058.67	Картометрический	0,1	-
150	450952.32	2252066.12	Картометрический	0,1	-
151	450946.43	2252071.98	Картометрический	0,1	-
152	450924.87	2252093.41	Картометрический	0,1	-
153	450904.33	2252114.44	Картометрический	0,1	-
154	450899.83	2252117.18	Картометрический	0,1	-
155	450902.27	2252120.94	Картометрический	0,1	-

Страница 1463/3236, документ 573af594a40d0f29e616b139611b0587 подписан 01.09.2025, опубликован 01.09.2025 в сетевом издании "РАММЕДИА", тел. +7 (496) 463-12-67, ramnews.ru

Раздел 2

Сведения о местоположении границ объекта

Обозначение характерных точек границ	Координаты, м		Метод определения координат характерной точки	Средняя квадратическая погрешность положения характерной точки (Mt), м	Описание обозначения точки на местности (при наличии)
	X	Y			
1	2	3	4	5	6
156	450922.81	2252153.48	Картометрический	0,1	-
157	450925.89	2252158.39	Картометрический	0,1	-
158	450959.91	2252192.17	Картометрический	0,1	-
159	450978.90	2252213.15	Картометрический	0,1	-
160	450985.16	2252220.07	Картометрический	0,1	-
161	450992.25	2252227.90	Картометрический	0,1	-
162	450998.12	2252234.71	Картометрический	0,1	-
163	451001.11	2252238.15	Картометрический	0,1	-
164	451001.79	2252238.94	Картометрический	0,1	-
165	451014.49	2252257.66	Картометрический	0,1	-
166	451014.75	2252258.05	Картометрический	0,1	-
167	451014.99	2252257.85	Картометрический	0,1	-
168	451019.99	2252254.16	Картометрический	0,1	-
169	451040.81	2252240.00	Картометрический	0,1	-
170	451045.28	2252242.43	Картометрический	0,1	-
171	451052.09	2252253.95	Картометрический	0,1	-
172	451103.16	2252326.63	Картометрический	0,1	-
173	451107.80	2252322.99	Картометрический	0,1	-
174	451130.67	2252296.99	Картометрический	0,1	-
175	451147.39	2252305.15	Картометрический	0,1	-
176	451169.67	2252325.81	Картометрический	0,1	-
177	451185.54	2252340.65	Картометрический	0,1	-
178	451254.77	2252424.21	Картометрический	0,1	-
179	451280.99	2252445.23	Картометрический	0,1	-
180	451339.77	2252492.78	Картометрический	0,1	-
181	451544.79	2252653.52	Картометрический	0,1	-
182	451601.09	2252697.66	Картометрический	0,1	-
183	451600.77	2252698.46	Картометрический	0,1	-
184	451488.65	2252887.83	Картометрический	0,1	-
185	451509.34	2252898.84	Картометрический	0,1	-
186	451535.24	2252912.44	Картометрический	0,1	-
187	451535.34	2252912.49	Картометрический	0,1	-
188	451552.89	2252921.95	Картометрический	0,1	-
189	451574.99	2252933.59	Картометрический	0,1	-
190	451599.85	2252946.68	Картометрический	0,1	-
191	451615.08	2252954.37	Картометрический	0,1	-
192	451621.96	2252957.65	Картометрический	0,1	-
193	451631.63	2252962.05	Картометрический	0,1	-
194	451636.75	2252964.04	Картометрический	0,1	-
195	451641.51	2252965.64	Картометрический	0,1	-

Страница 1464/3236, документ 573af594a40d0f29e616b139611b0587 подписан 01.09.2025, опубликован 01.09.2025 в сетевом издании "РАММЕДИА", тел. +7 (496) 463-12-67, ramnews.ru

Раздел 2

Сведения о местоположении границ объекта

Обозначение характерных точек границ	Координаты, м		Метод определения координат характерной точки	Средняя квадратическая погрешность положения характерной точки (Mt), м	Описание обозначения точки на местности (при наличии)
	X	Y			
1	2	3	4	5	6
196	451647.91	2252967.45	Картометрический	0,1	-
197	451658.23	2252969.83	Картометрический	0,1	-
198	451666.33	2252971.42	Картометрический	0,1	-
199	451671.87	2252972.29	Картометрический	0,1	-
200	451672.30	2252974.99	Картометрический	0,1	-
201	451675.03	2252992.81	Картометрический	0,1	-
202	451670.72	2252992.35	Картометрический	0,1	-
203	451670.23	2252992.28	Картометрический	0,1	-
204	451663.02	2252991.14	Картометрический	0,1	-
205	451662.65	2252991.08	Картометрический	0,1	-
206	451654.21	2252989.42	Картометрический	0,1	-
207	451653.90	2252989.35	Картометрический	0,1	-
208	451643.19	2252986.89	Картометрический	0,1	-
209	451642.71	2252986.76	Картометрический	0,1	-
210	451642.16	2252986.61	Картометрический	0,1	-
211	451652.03	2253065.66	Картометрический	0,1	-
212	451652.70	2253071.05	Картометрический	0,1	-
213	451666.81	2253183.92	Картометрический	0,1	-
214	451664.73	2253183.67	Картометрический	0,1	-
215	451639.59	2253180.50	Картометрический	0,1	-
216	451534.16	2253167.18	Картометрический	0,1	-
217	451467.64	2253158.78	Картометрический	0,1	-
218	451236.54	2253129.58	Картометрический	0,1	-
219	451208.50	2253125.92	Картометрический	0,1	-
220	451169.78	2253473.70	Картометрический	0,1	-
221	451162.60	2253582.15	Картометрический	0,1	-
222	451166.85	2253583.01	Картометрический	0,1	-
223	451167.65	2253583.14	Картометрический	0,1	-
224	451181.33	2253585.42	Картометрический	0,1	-
225	451178.20	2253605.12	Картометрический	0,1	-
226	451174.92	2253623.60	Картометрический	0,1	-
227	451174.83	2253624.11	Картометрический	0,1	-
228	451175.58	2253624.17	Картометрический	0,1	-
229	451173.63	2253645.05	Картометрический	0,1	-
230	451167.39	2253679.33	Картометрический	0,1	-
231	450984.68	2253666.14	Картометрический	0,1	-
232	450994.02	2253579.16	Картометрический	0,1	-
233	450849.88	2253495.07	Картометрический	0,1	-
234	450847.43	2253493.13	Картометрический	0,1	-
235	450861.97	2253479.04	Картометрический	0,1	-

Страница 1465/3236, документ 573af594a40d0f29e616b139611b0587 подписан 01.09.2025, опубликован 01.09.2025 в сетевом издании "РАММЕДИА", тел. +7 (496) 463-12-67, ramnews.ru

Раздел 2

Сведения о местоположении границ объекта

Обозначение характерных точек границ	Координаты, м		Метод определения координат характерной точки	Средняя квадратическая погрешность положения характерной точки (Mt), м	Описание обозначения точки на местности (при наличии)
	X	Y			
1	2	3	4	5	6
236	450828.18	2253339.50	Картометрический	0,1	-
237	450588.84	2253216.30	Картометрический	0,1	-
238	450575.30	2253210.08	Картометрический	0,1	-
239	450584.23	2253173.99	Картометрический	0,1	-
240	450598.53	2253121.51	Картометрический	0,1	-
241	450603.46	2253103.42	Картометрический	0,1	-
242	450608.72	2253084.12	Картометрический	0,1	-
243	450613.98	2253064.82	Картометрический	0,1	-
244	450619.23	2253045.55	Картометрический	0,1	-
245	450624.49	2253026.25	Картометрический	0,1	-
246	450629.75	2253006.95	Картометрический	0,1	-
247	450635.01	2252987.65	Картометрический	0,1	-
248	450638.25	2252975.77	Картометрический	0,1	-
249	450640.13	2252968.32	Картометрический	0,1	-
250	450645.03	2252948.93	Картометрический	0,1	-
251	450649.94	2252929.52	Картометрический	0,1	-
252	450660.34	2252888.37	Картометрический	0,1	-
253	450666.46	2252864.16	Картометрический	0,1	-
254	450671.20	2252845.41	Картометрический	0,1	-
255	450673.89	2252834.76	Картометрический	0,1	-
256	450678.67	2252815.86	Картометрический	0,1	-
257	450683.57	2252796.47	Картометрический	0,1	-
258	450688.47	2252777.09	Картометрический	0,1	-
259	450692.26	2252762.10	Картометрический	0,1	-
260	450693.36	2252757.69	Картометрический	0,1	-
261	450698.20	2252738.30	Картометрический	0,1	-
262	450703.53	2252716.96	Картометрический	0,1	-
263	450708.86	2252695.61	Картометрический	0,1	-
264	450714.20	2252674.24	Картометрический	0,1	-
265	450728.26	2252617.94	Картометрический	0,1	-
266	450751.41	2252525.26	Картометрический	0,1	-
1	450740.77	2252518.61	Картометрический	0,1	-
267	450746.85	2252543.53	Картометрический	0,1	-
268	450762.39	2252549.87	Картометрический	0,1	-
269	451195.81	2252777.88	Картометрический	0,1	-
270	451339.77	2252853.62	Картометрический	0,1	-
271	451150.48	2252854.10	Картометрический	0,1	-
272	451146.40	2252854.11	Картометрический	0,1	-
273	451039.39	2252854.38	Картометрический	0,1	-
274	451040.37	2252856.49	Картометрический	0,1	-

Страница 1466/3236, документ 573af594a40d0f29e616b139611b0587 подписан 01.09.2025, опубликован 01.09.2025 в сетевом издании "РАММЕДИА", тел. +7 (496) 463-12-67, ramnews.ru

Раздел 2

Сведения о местоположении границ объекта

Обозначение характерных точек границ	Координаты, м		Метод определения координат характерной точки	Средняя квадратическая погрешность положения характерной точки (Mt), м	Описание обозначения точки на местности (при наличии)
	X	Y			
1	2	3	4	5	6
275	451079.19	2252943.67	Картометрический	0,1	-
276	451138.02	2252950.60	Картометрический	0,1	-
277	451371.98	2252980.75	Картометрический	0,1	-
278	451426.93	2252978.98	Картометрический	0,1	-
279	451499.97	2252916.51	Картометрический	0,1	-
280	451456.54	2252893.28	Картометрический	0,1	-
281	451438.15	2252883.64	Картометрический	0,1	-
282	451419.32	2252873.75	Картометрический	0,1	-
283	451401.66	2252864.35	Картометрический	0,1	-
284	451382.00	2252854.29	Картометрический	0,1	-
285	451381.89	2252854.23	Картометрический	0,1	-
286	451361.17	2252843.27	Картометрический	0,1	-
287	451361.05	2252843.21	Картометрический	0,1	-
288	451340.86	2252832.19	Картометрический	0,1	-
289	451317.51	2252819.78	Картометрический	0,1	-
290	451298.21	2252809.47	Картометрический	0,1	-
291	451279.12	2252799.48	Картометрический	0,1	-
292	451264.21	2252791.64	Картометрический	0,1	-
293	451243.80	2252780.85	Картометрический	0,1	-
294	451225.15	2252771.12	Картометрический	0,1	-
295	451207.10	2252761.59	Картометрический	0,1	-
296	451189.31	2252752.25	Картометрический	0,1	-
297	451164.43	2252739.12	Картометрический	0,1	-
298	451150.28	2252731.71	Картометрический	0,1	-
299	451125.57	2252718.63	Картометрический	0,1	-
300	451113.05	2252711.99	Картометрический	0,1	-
301	451093.52	2252701.63	Картометрический	0,1	-
302	451077.35	2252693.26	Картометрический	0,1	-
303	451077.30	2252693.23	Картометрический	0,1	-
304	451057.35	2252682.76	Картометрический	0,1	-
305	451037.26	2252672.29	Картометрический	0,1	-
306	451016.80	2252661.61	Картометрический	0,1	-
307	450998.53	2252652.03	Картометрический	0,1	-
308	450986.71	2252646.09	Картометрический	0,1	-
309	450986.56	2252646.01	Картометрический	0,1	-
310	450964.06	2252634.22	Картометрический	0,1	-
311	450944.39	2252624.08	Картометрический	0,1	-
312	450932.45	2252617.87	Картометрический	0,1	-
313	450907.38	2252604.91	Картометрический	0,1	-
314	450890.79	2252596.21	Картометрический	0,1	-

Страница 1467/3236, документ 573af594a40d0f29e616b139611b0587 подписан 01.09.2025, опубликован 01.09.2025 в сетевом издании "РАММЕДИА", тел. +7 (496) 463-12-67, ramnews.ru

Раздел 2

Сведения о местоположении границ объекта

Обозначение характерных точек границ	Координаты, м		Метод определения координат характерной точки	Средняя квадратическая погрешность положения характерной точки (Mt), м	Описание обозначения точки на местности (при наличии)
	X	Y			
1	2	3	4	5	6
315	450871.97	2252586.61	Картометрический	0,1	-
316	450871.82	2252586.53	Картометрический	0,1	-
317	450845.98	2252572.81	Картометрический	0,1	-
318	450822.75	2252560.79	Картометрический	0,1	-
319	450822.70	2252560.76	Картометрический	0,1	-
320	450807.40	2252552.74	Картометрический	0,1	-
321	450787.82	2252542.38	Картометрический	0,1	-
322	450770.28	2252533.35	Картометрический	0,1	-
323	450756.62	2252526.31	Картометрический	0,1	-
324	450756.37	2252526.90	Картометрический	0,1	-
325	450759.22	2252528.46	Картометрический	0,1	-
326	450751.41	2252525.26	Картометрический	0,1	-
267	450746.85	2252543.53	Картометрический	0,1	-

3. Сведения о характерных точках части (частей) границы объекта

Обозначение характерных точек границ	Координаты, м		Метод определения координат характерной точки	Средняя квадратическая погрешность положения характерной точки (Mt), м	Описание обозначения точки на местности (при наличии)
	X	Y			
1	2	3	4	5	6
-	-	-	-	-	-

Страница 1468/3236, документ 573af594a40d0f29e616b139611b0587 подписан 01.09.2025, опубликован 01.09.2025 в сетевом издании "РАММЕДИА", тел. +7 (496) 463-12-67, ramnews.ru

Раздел 3

Сведения о местоположении измененных (уточненных) границ объекта

1. Система координат -

2. Сведения о характерных точках границ объекта

Обозначение характерных точек границ	Существующие координаты, м		Измененные (уточненные) координаты, м		Метод определения координат характерной точки	Средняя квадратическая погрешность положения характерной точки (Mt), м	Описание обозначения точки на местности (при наличии)
	X	Y	X	Y			
1	2	3	4	5	6	7	8
-	-	-	-	-	-	-	

3. Сведения о характерных точках части (частей) границы объекта

Обозначение характерных точек границ	Существующие координаты, м		Измененные (уточненные) координаты, м		Метод определения координат характерной точки	Средняя квадратическая погрешность положения характерной точки (Mt), м	Описание обозначения точки на местности (при наличии)
	X	Y	X	Y			
1	2	3	4	5	6	7	8
-	-	-	-	-	-	-	

Страница 1469/3236, документ 573af594a40d0f29e616b139611b0587
подписан 01.09.2025, опубликован 01.09.2025 в сетевом
издании "РАММЕДИА", тел. +7 (496) 463-12-67, ramnews.ru

ГРАФИЧЕСКОЕ ОПИСАНИЕ
местоположения границ населенных пунктов, территориальных зон, особо охраняемых природных территорий, зон с особыми условиями использования территории

д. Жирошкино

(наименование объекта, местоположение границ которого описано (далее - объект))

Раздел 1

Сведения об объекте

№ п/п	Характеристики объекта	Описание характеристик
1	2	3
1.	Местоположение объекта	Московская область, Раменский муниципальный округ
2.	Площадь объекта +/- величина погрешности определения площади (Р +/- Дельта Р)	828339 кв. м ± 319 кв. м
3.	Иные характеристики объекта	

Страница 1470/3236, документ 573af594a40d0f29e616b139611b0587 подписан 01.09.2025, опубликован 01.09.2025 в сетевом издании "РАММЕДИА", тел. +7 (496) 463-12-67, ramnews.ru

Раздел 2

Сведения о местоположении границ объекта

1. Система координат МСК-50, зона 2

2. Сведения о характерных точках границ объекта

Обозначение характерных точек границ	Координаты, м		Метод определения координат характерной точки	Средняя квадратическая погрешность положения характерной точки (Mt), м	Описание обозначения точки на местности (при наличии)
	X	Y			
1	2	3	4	5	6
1	426250.90	2222839.44	Картометрический	0,1	-
2	426251.19	2222836.75	Картометрический	0,1	-
3	426251.03	2222691.91	Картометрический	0,1	-
4	426325.26	2222690.82	Картометрический	0,1	-
5	426410.99	2222686.84	Картометрический	0,1	-
6	426450.27	2222673.24	Картометрический	0,1	-
7	426487.98	2222671.94	Картометрический	0,1	-
8	426508.11	2222665.68	Картометрический	0,1	-
9	426557.73	2222640.51	Картометрический	0,1	-
10	426602.46	2222641.25	Картометрический	0,1	-
11	426612.20	2222638.81	Картометрический	0,1	-
12	426622.49	2222621.78	Картометрический	0,1	-
13	426621.35	2222596.23	Картометрический	0,1	-
14	426641.13	2222501.06	Картометрический	0,1	-
15	426709.05	2222100.57	Картометрический	0,1	-
16	426718.31	2222021.83	Картометрический	0,1	-
17	426717.17	2221941.51	Картометрический	0,1	-
18	426692.18	2221783.89	Картометрический	0,1	-
19	426688.32	2221773.87	Картометрический	0,1	-
20	426687.66	2221753.08	Картометрический	0,1	-
21	426685.09	2221746.93	Картометрический	0,1	-
22	426364.45	2221859.61	Картометрический	0,1	-
23	426263.70	2221828.27	Картометрический	0,1	-
24	426238.86	2221820.51	Картометрический	0,1	-
25	426222.46	2221815.40	Картометрический	0,1	-
26	426189.29	2221805.07	Картометрический	0,1	-
27	426101.03	2221856.31	Картометрический	0,1	-
28	426118.16	2221936.05	Картометрический	0,1	-
29	426124.94	2221968.68	Картометрический	0,1	-
30	426016.24	2222027.92	Картометрический	0,1	-
31	425965.18	2222054.45	Картометрический	0,1	-
32	425947.47	2222061.61	Картометрический	0,1	-
33	425928.72	2222067.97	Картометрический	0,1	-
34	425910.30	2222073.90	Картометрический	0,1	-
35	425889.16	2222081.19	Картометрический	0,1	-

Страница 1471/3236, документ 573af594a40d0f29e616b139611b0587 подписан 01.09.2025, опубликован 01.09.2025 в сетевом издании "РАММЕДИА", тел. +7 (496) 463-12-67, ramnews.ru

Раздел 2

Сведения о местоположении границ объекта

Обозначение характерных точек границ	Координаты, м		Метод определения координат характерной точки	Средняя квадратическая погрешность положения характерной точки (Mt), м	Описание обозначения точки на местности (при наличии)
	X	Y			
1	2	3	4	5	6
36	425866.62	2222088.39	Картометрический	0,1	-
37	425823.41	2222104.09	Картометрический	0,1	-
38	425793.59	2222117.40	Картометрический	0,1	-
39	425767.89	2222129.83	Картометрический	0,1	-
40	425743.20	2222142.14	Картометрический	0,1	-
41	425728.32	2222149.90	Картометрический	0,1	-
42	425716.73	2222158.00	Картометрический	0,1	-
43	425706.77	2222163.50	Картометрический	0,1	-
44	425670.81	2222186.13	Картометрический	0,1	-
45	425608.82	2222223.73	Картометрический	0,1	-
46	425575.64	2222243.78	Картометрический	0,1	-
47	425558.65	2222254.46	Картометрический	0,1	-
48	425504.19	2222287.54	Картометрический	0,1	-
49	425463.10	2222180.87	Картометрический	0,1	-
50	425462.92	2222180.40	Картометрический	0,1	-
51	425431.93	2222196.32	Картометрический	0,1	-
52	425287.58	2222270.48	Картометрический	0,1	-
53	425281.51	2222275.48	Картометрический	0,1	-
54	425285.86	2222391.29	Картометрический	0,1	-
55	425289.10	2222477.69	Картометрический	0,1	-
56	425326.82	2222484.01	Картометрический	0,1	-
57	425336.51	2222485.78	Картометрический	0,1	-
58	425577.49	2222534.85	Картометрический	0,1	-
59	425592.23	2222544.41	Картометрический	0,1	-
60	425618.60	2222553.80	Картометрический	0,1	-
61	425650.41	2222558.03	Картометрический	0,1	-
62	425692.95	2222557.69	Картометрический	0,1	-
63	425696.82	2222572.96	Картометрический	0,1	-
64	425704.20	2222590.33	Картометрический	0,1	-
65	425723.78	2222599.79	Картометрический	0,1	-
66	425787.07	2222593.11	Картометрический	0,1	-
67	425867.20	2222594.21	Картометрический	0,1	-
68	425950.29	2222615.51	Картометрический	0,1	-
69	426013.02	2222623.48	Картометрический	0,1	-
70	426026.90	2222565.71	Картометрический	0,1	-
71	426040.84	2222527.27	Картометрический	0,1	-
72	426062.08	2222507.92	Картометрический	0,1	-
73	426071.54	2222501.35	Картометрический	0,1	-
74	426146.78	2222601.74	Картометрический	0,1	-
75	426181.84	2222839.20	Картометрический	0,1	-

Страница 1472/3236, документ 573af594a40d0f29e616b139611b0587 подписан 01.09.2025, опубликован 01.09.2025 в сетевом издании "РАММЕДИА", тел. +7 (496) 463-12-67, ramnews.ru

Раздел 2

Сведения о местоположении границ объекта

Обозначение характерных точек границ	Координаты, м		Метод определения координат характерной точки	Средняя квадратическая погрешность положения характерной точки (Mt), м	Описание обозначения точки на местности (при наличии)
	X	Y			
1	2	3	4	5	6
1	426250.90	2222839.44	Картометрический	0,1	-
76	425661.38	2223644.27	Картометрический	0,1	-
77	425691.84	2223639.23	Картометрический	0,1	-
78	425689.23	2223632.30	Картометрический	0,1	-
79	425683.47	2223618.63	Картометрический	0,1	-
80	425652.89	2223624.18	Картометрический	0,1	-
76	425661.38	2223644.27	Картометрический	0,1	-

3. Сведения о характерных точках части (частей) границы объекта

Обозначение характерных точек границ	Координаты, м		Метод определения координат характерной точки	Средняя квадратическая погрешность положения характерной точки (Mt), м	Описание обозначения точки на местности (при наличии)
	X	Y			
1	2	3	4	5	6
-	-	-	-	-	-

Страница 1473/3236, документ 573af594a40d0f29e616b139611b0587 подписан 01.09.2025, опубликован 01.09.2025 в сетевом издании "РАММЕДИА", тел. +7 (496) 463-12-67, ramnews.ru

Раздел 3

Сведения о местоположении измененных (уточненных) границ объекта

1. Система координат -

2. Сведения о характерных точках границ объекта

Обозначение характерных точек границ	Существующие координаты, м		Измененные (уточненные) координаты, м		Метод определения координат характерной точки	Средняя квадратическая погрешность положения характерной точки (Mt), м	Описание обозначения точки на местности (при наличии)
	X	Y	X	Y			
1	2	3	4	5	6	7	8
-	-	-	-	-	-	-	

3. Сведения о характерных точках части (частей) границы объекта

Обозначение характерных точек границ	Существующие координаты, м		Измененные (уточненные) координаты, м		Метод определения координат характерной точки	Средняя квадратическая погрешность положения характерной точки (Mt), м	Описание обозначения точки на местности (при наличии)
	X	Y	X	Y			
1	2	3	4	5	6	7	8
-	-	-	-	-	-	-	

Страница 1474/3236, документ 573af594a40d0f29e616b139611b0587
подписан 01.09.2025, опубликован 01.09.2025 в сетевом
издании "РАММЕДИА", тел. +7 (496) 463-12-67, ramnews.ru

ГРАФИЧЕСКОЕ ОПИСАНИЕ
местоположения границ населенных пунктов, территориальных зон, особо охраняемых природных территорий, зон с особыми условиями использования территории

д. Жуково

(наименование объекта, местоположение границ которого описано (далее - объект))

Раздел 1

Сведения об объекте

№ п/п	Характеристики объекта	Описание характеристик
1	2	3
1.	Местоположение объекта	Московская область, Раменский муниципальный округ
2.	Площадь объекта +/- величина погрешности определения площади (Р +/- Дельта Р)	1082196 кв. м ± 364 кв. м
3.	Иные характеристики объекта	

Страница 1475/3236, документ 573af594a40d0f29e616b139611b0587 подписан 01.09.2025, опубликован 01.09.2025 в сетевом издании "РАММЕДИА", тел. +7 (496) 463-12-67, ramnews.ru

Раздел 2

Сведения о местоположении границ объекта

1. Система координат МСК-50, зона 2

2. Сведения о характерных точках границ объекта

Обозначение характерных точек границ	Координаты, м		Метод определения координат характерной точки	Средняя квадратическая погрешность положения характерной точки (Mt), м	Описание обозначения точки на местности (при наличии)
	X	Y			
1	2	3	4	5	6
1	440946.38	2221137.32	Картометрический	0,1	-
2	440981.97	2221134.54	Картометрический	0,1	-
3	441018.06	2221130.71	Картометрический	0,1	-
4	441043.74	2221127.08	Картометрический	0,1	-
5	441065.59	2221122.62	Картометрический	0,1	-
6	441087.46	2221117.47	Картометрический	0,1	-
7	441144.09	2221100.43	Картометрический	0,1	-
8	441179.97	2221088.13	Картометрический	0,1	-
9	441202.97	2221079.80	Картометрический	0,1	-
10	441164.37	2220894.97	Картометрический	0,1	-
11	441124.88	2220740.62	Картометрический	0,1	-
12	441127.62	2220739.50	Картометрический	0,1	-
13	441115.66	2220695.28	Картометрический	0,1	-
14	441112.00	2220681.75	Картометрический	0,1	-
15	441090.00	2220646.00	Картометрический	0,1	-
16	441071.00	2220627.00	Картометрический	0,1	-
17	441090.14	2220617.30	Картометрический	0,1	-
18	441100.02	2220612.29	Картометрический	0,1	-
19	441108.50	2220608.00	Картометрический	0,1	-
20	441126.22	2220590.92	Картометрический	0,1	-
21	441127.22	2220589.96	Картометрический	0,1	-
22	441150.00	2220568.00	Картометрический	0,1	-
23	441153.34	2220563.90	Картометрический	0,1	-
24	441157.38	2220558.95	Картометрический	0,1	-
25	441178.85	2220532.59	Картометрический	0,1	-
26	441193.38	2220514.76	Картометрический	0,1	-
27	441235.93	2220462.54	Картометрический	0,1	-
28	441243.50	2220453.25	Картометрический	0,1	-
29	441253.94	2220444.57	Картометрический	0,1	-
30	441282.00	2220421.25	Картометрический	0,1	-
31	441223.50	2220378.50	Картометрический	0,1	-
32	441230.11	2220369.13	Картометрический	0,1	-
33	441224.47	2220362.37	Картометрический	0,1	-
34	441201.52	2220352.89	Картометрический	0,1	-
35	441192.05	2220344.47	Картометрический	0,1	-

Страница 1476/3236, документ 573af594a40d0f29e616b139611b0587 подписан 01.09.2025, опубликован 01.09.2025 в сетевом издании "РАММЕДИА", тел. +7 (496) 463-12-67, ramnews.ru

Раздел 2

Сведения о местоположении границ объекта

Обозначение характерных точек границ	Координаты, м		Метод определения координат характерной точки	Средняя квадратическая погрешность положения характерной точки (Mt), м	Описание обозначения точки на местности (при наличии)
	X	Y			
1	2	3	4	5	6
36	441183.78	2220337.16	Картометрический	0,1	-
37	441184.61	2220337.78	Картометрический	0,1	-
38	441191.10	2220332.22	Картометрический	0,1	-
39	441209.38	2220316.54	Картометрический	0,1	-
40	441228.78	2220298.01	Картометрический	0,1	-
41	441223.66	2220293.99	Картометрический	0,1	-
42	441226.26	2220290.77	Картометрический	0,1	-
43	441239.59	2220274.28	Картометрический	0,1	-
44	441211.57	2220253.42	Картометрический	0,1	-
45	441194.07	2220240.39	Картометрический	0,1	-
46	441184.23	2220252.55	Картометрический	0,1	-
47	441183.85	2220236.21	Картометрический	0,1	-
48	441199.34	2220222.19	Картометрический	0,1	-
49	441189.06	2220212.68	Картометрический	0,1	-
50	441197.00	2220202.67	Картометрический	0,1	-
51	441197.62	2220194.56	Картометрический	0,1	-
52	441193.99	2220177.49	Картометрический	0,1	-
53	441188.60	2220166.01	Картометрический	0,1	-
54	441175.87	2220165.89	Картометрический	0,1	-
55	441165.67	2220195.82	Картометрический	0,1	-
56	441179.38	2220205.78	Картометрический	0,1	-
57	441163.98	2220223.61	Картометрический	0,1	-
58	441162.67	2220229.59	Картометрический	0,1	-
59	441154.76	2220234.26	Картометрический	0,1	-
60	441141.08	2220237.85	Картометрический	0,1	-
61	441119.39	2220235.74	Картометрический	0,1	-
62	441094.12	2220234.69	Картометрический	0,1	-
63	441084.89	2220229.28	Картометрический	0,1	-
64	441085.62	2220226.64	Картометрический	0,1	-
65	441086.19	2220223.49	Картометрический	0,1	-
66	441070.14	2220220.04	Картометрический	0,1	-
67	441069.79	2220220.84	Картометрический	0,1	-
68	441053.08	2220216.98	Картометрический	0,1	-
69	441042.15	2220180.80	Картометрический	0,1	-
70	441044.49	2220173.35	Картометрический	0,1	-
71	441043.75	2220170.87	Картометрический	0,1	-
72	441045.15	2220166.42	Картометрический	0,1	-
73	441045.72	2220158.91	Картометрический	0,1	-
74	441042.14	2220150.07	Картометрический	0,1	-
75	441042.78	2220146.70	Картометрический	0,1	-

Страница 1477/3236, документ 573af594a40d0f29e616b139611b0587 подписан 01.09.2025, опубликован 01.09.2025 в сетевом издании "РАММЕДИА", тел. +7 (496) 463-12-67, ramnews.ru

Раздел 2

Сведения о местоположении границ объекта

Обозначение характерных точек границ	Координаты, м		Метод определения координат характерной точки	Средняя квадратическая погрешность положения характерной точки (Mt), м	Описание обозначения точки на местности (при наличии)
	X	Y			
1	2	3	4	5	6
76	441036.11	2220121.05	Картометрический	0,1	-
77	440898.80	2220147.61	Картометрический	0,1	-
78	440463.18	2220232.12	Картометрический	0,1	-
79	440416.55	2220283.17	Картометрический	0,1	-
80	440408.68	2220291.78	Картометрический	0,1	-
81	440393.02	2220283.32	Картометрический	0,1	-
82	440376.50	2220303.25	Картометрический	0,1	-
83	440406.29	2220318.28	Картометрический	0,1	-
84	440500.36	2220365.76	Картометрический	0,1	-
85	440589.00	2220410.50	Картометрический	0,1	-
86	440492.90	2220488.74	Картометрический	0,1	-
87	440193.50	2220732.50	Картометрический	0,1	-
88	440192.50	2220733.75	Картометрический	0,1	-
89	440194.00	2220747.17	Картометрический	0,1	-
90	440215.95	2220762.69	Картометрический	0,1	-
91	440490.94	2220957.08	Картометрический	0,1	-
92	440544.43	2220995.17	Картометрический	0,1	-
93	440561.14	2221007.07	Картометрический	0,1	-
94	440595.13	2221031.08	Картометрический	0,1	-
95	440623.61	2221049.26	Картометрический	0,1	-
96	440664.14	2221071.61	Картометрический	0,1	-
97	440704.40	2221090.40	Картометрический	0,1	-
98	440737.18	2221103.00	Картометрический	0,1	-
99	440774.65	2221115.12	Картометрический	0,1	-
100	440826.47	2221127.42	Картометрический	0,1	-
101	440832.64	2221128.27	Картометрический	0,1	-
102	440848.78	2221130.53	Картометрический	0,1	-
103	440863.09	2221132.37	Картометрический	0,1	-
104	440890.65	2221135.68	Картометрический	0,1	-
105	440903.74	2221136.25	Картометрический	0,1	-
106	440919.73	2221136.68	Картометрический	0,1	-
1	440946.38	2221137.32	Картометрический	0,1	-
107	442563.53	2219861.54	Картометрический	0,1	-
108	442644.96	2220214.79	Картометрический	0,1	-
109	442643.83	2220221.39	Картометрический	0,1	-
110	442341.03	2220326.65	Картометрический	0,1	-
111	442339.51	2220324.93	Картометрический	0,1	-
112	442332.88	2220319.99	Картометрический	0,1	-
113	442321.06	2220314.99	Картометрический	0,1	-
114	442313.67	2220313.54	Картометрический	0,1	-

Страница 1478/3236, документ 573af594a40d0f29e616b139611b0587 подписан 01.09.2025, опубликован 01.09.2025 в сетевом издании "РАММЕДИА", тел. +7 (496) 463-12-67, ramnews.ru

Раздел 2

Сведения о местоположении границ объекта

Обозначение характерных точек границ	Координаты, м		Метод определения координат характерной точки	Средняя квадратическая погрешность положения характерной точки (Mt), м	Описание обозначения точки на местности (при наличии)
	X	Y			
1	2	3	4	5	6
115	442306.21	2220315.04	Картометрический	0,1	-
116	442300.67	2220317.02	Картометрический	0,1	-
117	442291.39	2220318.46	Картометрический	0,1	-
118	442285.19	2220306.56	Картометрический	0,1	-
119	442281.81	2220301.64	Картометрический	0,1	-
120	442277.14	2220297.92	Картометрический	0,1	-
121	442262.93	2220289.71	Картометрический	0,1	-
122	442244.44	2220280.78	Картометрический	0,1	-
123	442229.52	2220275.49	Картометрический	0,1	-
124	442215.58	2220273.71	Картометрический	0,1	-
125	442196.84	2220274.74	Картометрический	0,1	-
126	442176.82	2220279.26	Картометрический	0,1	-
127	442167.95	2220283.13	Картометрический	0,1	-
128	442151.61	2220270.46	Картометрический	0,1	-
129	442139.55	2220263.99	Картометрический	0,1	-
130	442118.45	2220246.01	Картометрический	0,1	-
131	442112.34	2220242.42	Картометрический	0,1	-
132	442105.37	2220241.14	Картометрический	0,1	-
133	442099.02	2220241.10	Картометрический	0,1	-
134	442093.26	2220241.88	Картометрический	0,1	-
135	442082.70	2220247.61	Картометрический	0,1	-
136	442077.03	2220253.00	Картометрический	0,1	-
137	442060.70	2220276.64	Картометрический	0,1	-
138	442058.31	2220281.45	Картометрический	0,1	-
139	442054.87	2220292.31	Картометрический	0,1	-
140	442053.98	2220297.96	Картометрический	0,1	-
141	442051.79	2220297.75	Картометрический	0,1	-
142	442048.59	2220296.25	Картометрический	0,1	-
143	442032.75	2220286.72	Картометрический	0,1	-
144	442023.73	2220282.94	Картометрический	0,1	-
145	442015.51	2220280.36	Картометрический	0,1	-
146	442006.07	2220281.19	Картометрический	0,1	-
147	442004.04	2220282.07	Картометрический	0,1	-
148	441995.79	2220287.91	Картометрический	0,1	-
149	441988.38	2220297.59	Картометрический	0,1	-
150	441982.50	2220310.50	Картометрический	0,1	-
151	441952.50	2220314.75	Картометрический	0,1	-
152	441913.00	2220353.00	Картометрический	0,1	-
153	441912.17	2220353.48	Картометрический	0,1	-
154	441905.08	2220350.09	Картометрический	0,1	-

Страница 1479/3236, документ 573af594a40d0f29e616b139611b0587 подписан 01.09.2025, опубликован 01.09.2025 в сетевом издании "РАММЕДИА", тел. +7 (496) 463-12-67, ramnews.ru

Раздел 2

Сведения о местоположении границ объекта

Обозначение характерных точек границ	Координаты, м		Метод определения координат характерной точки	Средняя квадратическая погрешность положения характерной точки (Mt), м	Описание обозначения точки на местности (при наличии)
	X	Y			
1	2	3	4	5	6
155	441902.87	2220349.84	Картометрический	0,1	-
156	441899.47	2220350.11	Картометрический	0,1	-
157	441894.26	2220351.60	Картометрический	0,1	-
158	441887.93	2220355.74	Картометрический	0,1	-
159	441886.44	2220357.80	Картометрический	0,1	-
160	441884.69	2220361.64	Картометрический	0,1	-
161	441880.19	2220360.76	Картометрический	0,1	-
162	441863.49	2220361.03	Картометрический	0,1	-
163	441853.91	2220361.97	Картометрический	0,1	-
164	441845.01	2220363.91	Картометрический	0,1	-
165	441833.10	2220365.26	Картометрический	0,1	-
166	441828.35	2220367.00	Картометрический	0,1	-
167	441820.91	2220371.37	Картометрический	0,1	-
168	441812.01	2220371.81	Картометрический	0,1	-
169	441799.58	2220374.92	Картометрический	0,1	-
170	441796.67	2220376.16	Картометрический	0,1	-
171	441789.50	2220371.50	Картометрический	0,1	-
172	441758.21	2220390.96	Картометрический	0,1	-
173	441748.90	2220390.98	Картометрический	0,1	-
174	441740.25	2220392.74	Картометрический	0,1	-
175	441732.01	2220397.97	Картометрический	0,1	-
176	441725.43	2220403.56	Картометрический	0,1	-
177	441722.17	2220409.51	Картометрический	0,1	-
178	441719.83	2220414.83	Картометрический	0,1	-
179	441715.89	2220417.28	Картометрический	0,1	-
180	441706.08	2220415.44	Картометрический	0,1	-
181	441649.64	2220135.82	Картометрический	0,1	-
182	441339.28	2220198.43	Картометрический	0,1	-
183	441335.12	2220182.40	Картометрический	0,1	-
184	441330.26	2220159.55	Картометрический	0,1	-
185	441327.37	2220142.50	Картометрический	0,1	-
186	441324.67	2220124.68	Картометрический	0,1	-
187	441323.45	2220084.35	Картометрический	0,1	-
188	441481.80	2220055.12	Картометрический	0,1	-
189	441799.55	2219997.90	Картометрический	0,1	-
190	442086.59	2219946.44	Картометрический	0,1	-
191	442290.47	2219909.94	Картометрический	0,1	-
192	442495.90	2219871.54	Картометрический	0,1	-
107	442563.53	2219861.54	Картометрический	0,1	-

Страница 1480/3236, документ 573af594a40d0f29e616b139611b0587
подписан 01.09.2025, опубликован 01.09.2025 в сетевом
издании "РАММЕДИА", тел. +7 (496) 463-12-67, ramnews.ru

Раздел 2

Сведения о местоположении границ объекта

3. Сведения о характерных точках части (частей) границы объекта

Обозначение характерных точек границ	Координаты, м		Метод определения координат характерной точки	Средняя квадратическая погрешность положения характерной точки (Mt), м	Описание обозначения точки на местности (при наличии)
	X	Y			
1	2	3	4	5	6
-	-	-	-	-	-

Страница 1481/3236, документ 573af594a40d0f29e616b139611b0587 подписан 01.09.2025, опубликован 01.09.2025 в сетевом издании "РАММЕДИА", тел. +7 (496) 463-12-67, ramnews.ru

Раздел 3

Сведения о местоположении измененных (уточненных) границ объекта

1. Система координат -

2. Сведения о характерных точках границ объекта

Обозначение характерных точек границ	Существующие координаты, м		Измененные (уточненные) координаты, м		Метод определения координат характерной точки	Средняя квадратическая погрешность положения характерной точки (Mt), м	Описание обозначения точки на местности (при наличии)
	X	Y	X	Y			
1	2	3	4	5	6	7	8
-	-	-	-	-	-	-	

3. Сведения о характерных точках части (частей) границы объекта

Обозначение характерных точек границ	Существующие координаты, м		Измененные (уточненные) координаты, м		Метод определения координат характерной точки	Средняя квадратическая погрешность положения характерной точки (Mt), м	Описание обозначения точки на местности (при наличии)
	X	Y	X	Y			
1	2	3	4	5	6	7	8
-	-	-	-	-	-	-	

Страница 1482/3236, документ 573af594a40d0f29e616b139611b0587
подписан 01.09.2025, опубликован 01.09.2025 в сетевом
издании "РАММЕДИА", тел. +7 (496) 463-12-67, ramnews.ru

ГРАФИЧЕСКОЕ ОПИСАНИЕ
местоположения границ населенных пунктов, территориальных зон, особо охраняемых природных территорий, зон с особыми условиями использования территории

д. Заболотье

(наименование объекта, местоположение границ которого описано (далее - объект))

Раздел 1

Сведения об объекте

№ п/п	Характеристики объекта	Описание характеристик
1	2	3
1.	Местоположение объекта	Московская область, Раменский муниципальный округ
2.	Площадь объекта +/- величина погрешности определения площади (Р +/- Дельта Р)	1087380 кв. м ± 365 кв. м
3.	Иные характеристики объекта	

Страница 1483/3236, документ 573af594a40d0f29e616b139611b0587 подписан 01.09.2025, опубликован 01.09.2025 в сетевом издании "РАММЕДИА", тел. +7 (496) 463-12-67, ramnews.ru

Раздел 2

Сведения о местоположении границ объекта

1. Система координат МСК-50, зона 2

2. Сведения о характерных точках границ объекта

Обозначение характерных точек границ	Координаты, м		Метод определения координат характерной точки	Средняя квадратическая погрешность положения характерной точки (Mt), м	Описание обозначения точки на местности (при наличии)
	X	Y			
1	2	3	4	5	6
1	445387.42	2232507.56	Картометрический	0,1	-
2	445384.67	2232508.03	Картометрический	0,1	-
3	445322.41	2232380.43	Картометрический	0,1	-
4	445319.13	2232373.68	Картометрический	0,1	-
5	445308.85	2232375.65	Картометрический	0,1	-
6	445301.52	2232305.40	Картометрический	0,1	-
7	445297.10	2232263.02	Картометрический	0,1	-
8	445292.81	2232221.90	Картометрический	0,1	-
9	445230.61	2232235.07	Картометрический	0,1	-
10	445228.15	2232235.59	Картометрический	0,1	-
11	445225.69	2232236.11	Картометрический	0,1	-
12	445134.91	2232255.33	Картометрический	0,1	-
13	445134.83	2232255.37	Картометрический	0,1	-
14	445133.66	2232242.94	Картометрический	0,1	-
15	444962.23	2232261.25	Картометрический	0,1	-
16	444947.21	2232262.85	Картометрический	0,1	-
17	444936.44	2232318.61	Картометрический	0,1	-
18	444913.99	2232316.60	Картометрический	0,1	-
19	444902.64	2232404.66	Картометрический	0,1	-
20	444879.96	2232492.72	Картометрический	0,1	-
21	444865.37	2232511.63	Картометрический	0,1	-
22	444829.17	2232535.94	Картометрический	0,1	-
23	444750.39	2232557.81	Картометрический	0,1	-
24	444705.77	2232535.28	Картометрический	0,1	-
25	444704.01	2232537.91	Картометрический	0,1	-
26	444701.52	2232543.47	Картометрический	0,1	-
27	444699.90	2232547.09	Картометрический	0,1	-
28	444695.55	2232556.78	Картометрический	0,1	-
29	444630.65	2232530.30	Картометрический	0,1	-
30	444629.50	2232529.76	Картометрический	0,1	-
31	444623.54	2232526.98	Картометрический	0,1	-
32	444625.76	2232522.31	Картометрический	0,1	-
33	444623.37	2232521.33	Картометрический	0,1	-
34	444602.39	2232521.49	Картометрический	0,1	-
35	444549.58	2232500.81	Картометрический	0,1	-

Страница 1484/3236, документ 573af594a40d0f29e616b139611b0587 подписан 01.09.2025, опубликован 01.09.2025 в сетевом издании "РАММЕДИА", тел. +7 (496) 463-12-67, ramnews.ru

Раздел 2

Сведения о местоположении границ объекта

Обозначение характерных точек границ	Координаты, м		Метод определения координат характерной точки	Средняя квадратическая погрешность положения характерной точки (Mt), м	Описание обозначения точки на местности (при наличии)
	X	Y			
1	2	3	4	5	6
36	444556.63	2232480.78	Картометрический	0,1	-
37	444569.82	2232449.06	Картометрический	0,1	-
38	444554.08	2232430.79	Картометрический	0,1	-
39	444558.23	2232401.44	Картометрический	0,1	-
40	444610.02	2232174.27	Картометрический	0,1	-
41	444635.22	2232072.42	Картометрический	0,1	-
42	444686.32	2231847.66	Картометрический	0,1	-
43	444710.44	2231734.90	Картометрический	0,1	-
44	444748.58	2231596.75	Картометрический	0,1	-
45	444760.86	2231584.31	Картометрический	0,1	-
46	444765.08	2231580.04	Картометрический	0,1	-
47	444797.80	2231544.98	Картометрический	0,1	-
48	444821.20	2231514.44	Картометрический	0,1	-
49	444865.84	2231514.40	Картометрический	0,1	-
50	444932.00	2231514.36	Картометрический	0,1	-
51	445028.94	2231511.26	Картометрический	0,1	-
52	445130.54	2231507.65	Картометрический	0,1	-
53	445134.88	2231507.50	Картометрический	0,1	-
54	445196.30	2231502.05	Картометрический	0,1	-
55	445213.47	2231500.53	Картометрический	0,1	-
56	445230.18	2231498.87	Картометрический	0,1	-
57	445231.53	2231550.09	Картометрический	0,1	-
58	445232.18	2231574.87	Картометрический	0,1	-
59	445329.11	2231584.08	Картометрический	0,1	-
60	445389.65	2231583.63	Картометрический	0,1	-
61	445418.00	2231486.91	Картометрический	0,1	-
62	445444.99	2231500.75	Картометрический	0,1	-
63	445485.66	2231520.85	Картометрический	0,1	-
64	445507.51	2231532.91	Картометрический	0,1	-
65	445514.53	2231536.78	Картометрический	0,1	-
66	445514.66	2231536.85	Картометрический	0,1	-
67	445516.53	2231537.80	Картометрический	0,1	-
68	445609.79	2231585.06	Картометрический	0,1	-
69	445596.29	2231625.26	Картометрический	0,1	-
70	445576.87	2231683.89	Картометрический	0,1	-
71	445803.72	2231778.90	Картометрический	0,1	-
72	445845.90	2231809.08	Картометрический	0,1	-
73	445871.40	2231822.50	Картометрический	0,1	-
74	445985.24	2231910.82	Картометрический	0,1	-
75	445953.17	2231956.99	Картометрический	0,1	-

Страница 1485/3236, документ 573af594a40d0f29e616b139611b0587 подписан 01.09.2025, опубликован 01.09.2025 в сетевом издании "РАММЕДИА", тел. +7 (496) 463-12-67, ramnews.ru

Раздел 2

Сведения о местоположении границ объекта

Обозначение характерных точек границ	Координаты, м		Метод определения координат характерной точки	Средняя квадратическая погрешность положения характерной точки (Mt), м	Описание обозначения точки на местности (при наличии)
	X	Y			
1	2	3	4	5	6
76	445908.30	2232019.69	Картометрический	0,1	-
77	445912.07	2232033.09	Картометрический	0,1	-
78	445916.94	2232056.22	Картометрический	0,1	-
79	445921.33	2232083.51	Картометрический	0,1	-
80	445924.49	2232101.47	Картометрический	0,1	-
81	445938.59	2232099.59	Картометрический	0,1	-
82	445952.21	2232226.79	Картометрический	0,1	-
83	445892.83	2232227.32	Картометрический	0,1	-
84	445890.84	2232296.67	Картометрический	0,1	-
85	445952.61	2232296.15	Картометрический	0,1	-
86	446002.54	2232343.72	Картометрический	0,1	-
87	445968.16	2232404.24	Картометрический	0,1	-
88	445950.34	2232420.43	Картометрический	0,1	-
89	445927.05	2232419.51	Картометрический	0,1	-
90	445916.07	2232496.10	Картометрический	0,1	-
91	445907.63	2232573.41	Картометрический	0,1	-
92	445906.25	2232589.59	Картометрический	0,1	-
93	445905.72	2232598.60	Картометрический	0,1	-
94	445805.45	2232644.32	Картометрический	0,1	-
95	445781.04	2232656.63	Картометрический	0,1	-
96	445741.00	2232673.34	Картометрический	0,1	-
97	445625.33	2232630.32	Картометрический	0,1	-
98	445620.66	2232628.58	Картометрический	0,1	-
99	445673.94	2232472.64	Картометрический	0,1	-
100	445635.31	2232462.27	Картометрический	0,1	-
101	445648.27	2232413.98	Картометрический	0,1	-
102	445686.91	2232424.35	Картометрический	0,1	-
103	445695.32	2232393.01	Картометрический	0,1	-
104	445542.89	2232391.93	Картометрический	0,1	-
105	445474.18	2232391.45	Картометрический	0,1	-
106	445463.58	2232391.37	Картометрический	0,1	-
107	445430.99	2232460.18	Картометрический	0,1	-
108	445411.20	2232501.96	Картометрический	0,1	-
1	445387.42	2232507.56	Картометрический	0,1	-

Страница 1486/3236, документ 573af594a40d0f29e616b139611b0587
подписан 01.09.2025, опубликован 01.09.2025 в сетевом
издании "РАММЕДИА", тел. +7 (496) 463-12-67, ramnews.ru

Раздел 2

Сведения о местоположении границ объекта

3. Сведения о характерных точках части (частей) границы объекта

Обозначение характерных точек границ	Координаты, м		Метод определения координат характерной точки	Средняя квадратическая погрешность положения характерной точки (Mt), м	Описание обозначения точки на местности (при наличии)
	X	Y			
1	2	3	4	5	6
-	-	-	-	-	-

Страница 1487/3236, документ 573af594a40d0f29e616b139611b0587 подписан 01.09.2025, опубликован 01.09.2025 в сетевом издании "РАММЕДИА", тел. +7 (496) 463-12-67, ramnews.ru

Раздел 3

Сведения о местоположении измененных (уточненных) границ объекта

1. Система координат -

2. Сведения о характерных точках границ объекта

Обозначение характерных точек границ	Существующие координаты, м		Измененные (уточненные) координаты, м		Метод определения координат характерной точки	Средняя квадратическая погрешность положения характерной точки (Mt), м	Описание обозначения точки на местности (при наличии)
	X	Y	X	Y			
1	2	3	4	5	6	7	8
-	-	-	-	-	-	-	

3. Сведения о характерных точках части (частей) границы объекта

Обозначение характерных точек границ	Существующие координаты, м		Измененные (уточненные) координаты, м		Метод определения координат характерной точки	Средняя квадратическая погрешность положения характерной точки (Mt), м	Описание обозначения точки на местности (при наличии)
	X	Y	X	Y			
1	2	3	4	5	6	7	8
-	-	-	-	-	-	-	

Страница 1488/3236, документ 573af594a40d0f29e616b139611b0587
подписан 01.09.2025, опубликован 01.09.2025 в сетевом
издании "РАММЕДИА", тел. +7 (496) 463-12-67, ramnews.ru

ГРАФИЧЕСКОЕ ОПИСАНИЕ
местоположения границ населенных пунктов, территориальных зон, особо охраняемых природных территорий, зон с особыми условиями использования территории

д. Забусово

(наименование объекта, местоположение границ которого описано (далее - объект))

Раздел 1

Сведения об объекте

№ п/п	Характеристики объекта	Описание характеристик
1	**2**	**3**
1.	Местоположение объекта	Московская область, Раменский муниципальный округ
2.	Площадь объекта +/- величина погрешности определения площади (Р +/- Дельта Р)	63336 кв. м ± 88 кв. м
3.	Иные характеристики объекта	

Страница 1489/3236, документ 573af594a40d0f29e616b139611b0587 подписан 01.09.2025, опубликован 01.09.2025 в сетевом издании "РАММЕДИА", тел. +7 (496) 463-12-67, ramnews.ru

Раздел 2

Сведения о местоположении границ объекта

1. Система координат МСК-50, зона 2

2. Сведения о характерных точках границ объекта

Обозначение характерных точек границ	Координаты, м		Метод определения координат характерной точки	Средняя квадратическая погрешность положения характерной точки (Mt), м	Описание обозначения точки на местности (при наличии)
	X	Y			
1	2	3	4	5	6
1	431851.85	2242772.89	Картометрический	0,1	-
2	431833.62	2242802.41	Картометрический	0,1	-
3	431812.77	2242839.85	Картометрический	0,1	-
4	431744.78	2242848.15	Картометрический	0,1	-
5	431728.56	2242847.49	Картометрический	0,1	-
6	431723.30	2242844.45	Картометрический	0,1	-
7	431716.85	2242836.22	Картометрический	0,1	-
8	431706.84	2242819.72	Картометрический	0,1	-
9	431695.37	2242797.99	Картометрический	0,1	-
10	431680.71	2242773.45	Картометрический	0,1	-
11	431644.97	2242712.97	Картометрический	0,1	-
12	431636.64	2242693.85	Картометрический	0,1	-
13	431623.85	2242672.42	Картометрический	0,1	-
14	431612.07	2242652.45	Картометрический	0,1	-
15	431608.79	2242648.23	Картометрический	0,1	-
16	431600.20	2242635.14	Картометрический	0,1	-
17	431587.40	2242614.88	Картометрический	0,1	-
18	431592.50	2242611.74	Картометрический	0,1	-
19	431583.82	2242593.97	Картометрический	0,1	-
20	431578.18	2242597.40	Картометрический	0,1	-
21	431576.52	2242594.80	Картометрический	0,1	-
22	431561.73	2242572.22	Картометрический	0,1	-
23	431550.21	2242553.82	Картометрический	0,1	-
24	431545.37	2242546.80	Картометрический	0,1	-
25	431543.17	2242543.46	Картометрический	0,1	-
26	431535.22	2242531.92	Картометрический	0,1	-
27	431527.83	2242514.57	Картометрический	0,1	-
28	431514.20	2242491.11	Картометрический	0,1	-
29	431516.11	2242487.22	Картометрический	0,1	-
30	431524.10	2242482.59	Картометрический	0,1	-
31	431525.10	2242481.85	Картометрический	0,1	-
32	431521.61	2242476.17	Картометрический	0,1	-
33	431520.88	2242473.77	Картометрический	0,1	-
34	431523.01	2242460.87	Картометрический	0,1	-
35	431538.45	2242431.07	Картометрический	0,1	-

Страница 1490/3236, документ 573af594a40d0f29e616b139611b0587 подписан 01.09.2025, опубликован 01.09.2025 в сетевом издании "РАММЕДИА", тел. +7 (496) 463-12-67, ramnews.ru

Раздел 2

Сведения о местоположении границ объекта

Обозначение характерных точек границ	Координаты, м		Метод определения координат характерной точки	Средняя квадратическая погрешность положения характерной точки (Mt), м	Описание обозначения точки на местности (при наличии)
	X	Y			
1	2	3	4	5	6
36	431548.10	2242423.43	Картометрический	0,1	-
37	431577.90	2242399.87	Картометрический	0,1	-
38	431596.51	2242429.28	Картометрический	0,1	-
39	431621.44	2242457.14	Картометрический	0,1	-
40	431647.60	2242440.76	Картометрический	0,1	-
41	431664.43	2242483.40	Картометрический	0,1	-
42	431815.18	2242713.18	Картометрический	0,1	-
1	431851.85	2242772.89	Картометрический	0,1	-

3. Сведения о характерных точках части (частей) границы объекта

Обозначение характерных точек границ	Координаты, м		Метод определения координат характерной точки	Средняя квадратическая погрешность положения характерной точки (Mt), м	Описание обозначения точки на местности (при наличии)
	X	Y			
1	2	3	4	5	6
-	-	-	-	-	-

Страница 1491/3236, документ 573af594a40d0f29e616b139611b0587 подписан 01.09.2025, опубликован 01.09.2025 в сетевом издании "РАММЕДИА", тел. +7 (496) 463-12-67, ramnews.ru

Раздел 3

Сведения о местоположении измененных (уточненных) границ объекта

1. Система координат -

2. Сведения о характерных точках границ объекта

Обозначение характерных точек границ	Существующие координаты, м		Измененные (уточненные) координаты, м		Метод определения координат характерной точки	Средняя квадратическая погрешность положения характерной точки (Mt), м	Описание обозначения точки на местности (при наличии)
	X	Y	X	Y			
1	2	3	4	5	6	7	8
-	-	-	-	-	-	-	

3. Сведения о характерных точках части (частей) границы объекта

Обозначение характерных точек границ	Существующие координаты, м		Измененные (уточненные) координаты, м		Метод определения координат характерной точки	Средняя квадратическая погрешность положения характерной точки (Mt), м	Описание обозначения точки на местности (при наличии)
	X	Y	X	Y			
1	2	3	4	5	6	7	8
-	-	-	-	-	-	-	

Страница 1492/3236, документ 573af594a40d0f29e616b139611b0587
подписан 01.09.2025, опубликован 01.09.2025 в сетевом
издании "РАММЕДИА", тел. +7 (496) 463-12-67, ramnews.ru

ГРАФИЧЕСКОЕ ОПИСАНИЕ
местоположения границ населенных пунктов, территориальных зон, особо охраняемых природных территорий, зон с особыми условиями использования территории

д. Залесье

(наименование объекта, местоположение границ которого описано (далее - объект))

Раздел 1

Сведения об объекте

№ п/п	Характеристики объекта	Описание характеристик
1	2	3
1.	Местоположение объекта	Московская область, Раменский муниципальный округ
2.	Площадь объекта +/- величина погрешности определения площади (Р +/- Дельта Р)	75767 кв. м ± 96 кв. м
3.	Иные характеристики объекта	

Страница 1493/3236, документ 573af594a40d0f29e616b139611b0587 подписан 01.09.2025, опубликован 01.09.2025 в сетевом издании "РАММЕДИА", тел. +7 (496) 463-12-67, ramnews.ru

Раздел 2

Сведения о местоположении границ объекта

1. Система координат МСК-50, зона 2

2. Сведения о характерных точках границ объекта

Обозначение характерных точек границ	Координаты, м		Метод определения координат характерной точки	Средняя квадратическая погрешность положения характерной точки (Mt), м	Описание обозначения точки на местности (при наличии)
	X	Y			
1	2	3	4	5	6
1	421141.54	2221654.43	Картометрический	0,1	-
2	421115.05	2221701.05	Картометрический	0,1	-
3	421101.29	2221722.08	Картометрический	0,1	-
4	421093.90	2221739.18	Картометрический	0,1	-
5	421091.10	2221744.18	Картометрический	0,1	-
6	421075.23	2221775.35	Картометрический	0,1	-
7	421045.21	2221762.19	Картометрический	0,1	-
8	421043.93	2221768.62	Картометрический	0,1	-
9	421033.95	2221791.78	Картометрический	0,1	-
10	421033.36	2221793.14	Картометрический	0,1	-
11	421023.29	2221816.57	Картометрический	0,1	-
12	421025.78	2221828.72	Картометрический	0,1	-
13	421025.06	2221829.79	Картометрический	0,1	-
14	421027.83	2221831.25	Картометрический	0,1	-
15	421032.86	2221833.33	Картометрический	0,1	-
16	421013.25	2221858.49	Картометрический	0,1	-
17	421008.09	2221855.09	Картометрический	0,1	-
18	421003.42	2221862.04	Картометрический	0,1	-
19	420985.51	2221853.14	Картометрический	0,1	-
20	420967.36	2221842.63	Картометрический	0,1	-
21	420986.74	2221811.29	Картометрический	0,1	-
22	420982.13	2221809.29	Картометрический	0,1	-
23	420987.35	2221799.52	Картометрический	0,1	-
24	420964.13	2221788.91	Картометрический	0,1	-
25	420972.15	2221764.11	Картометрический	0,1	-
26	420984.03	2221740.55	Картометрический	0,1	-
27	420962.29	2221729.76	Картометрический	0,1	-
28	420961.93	2221730.51	Картометрический	0,1	-
29	420939.25	2221719.51	Картометрический	0,1	-
30	420926.97	2221741.68	Картометрический	0,1	-
31	420951.01	2221753.52	Картометрический	0,1	-
32	420939.29	2221781.21	Картометрический	0,1	-
33	420936.06	2221790.93	Картометрический	0,1	-
34	420922.00	2221785.94	Картометрический	0,1	-
35	420918.07	2221794.37	Картометрический	0,1	-

Страница 1494/3236, документ 573af594a40d0f29e616b139611b0587 подписан 01.09.2025, опубликован 01.09.2025 в сетевом издании "РАММЕДИА", тел. +7 (496) 463-12-67, ramnews.ru

Раздел 2

Сведения о местоположении границ объекта

Обозначение характерных точек границ	Координаты, м		Метод определения координат характерной точки	Средняя квадратическая погрешность положения характерной точки (Mt), м	Описание обозначения точки на местности (при наличии)
	X	Y			
1	2	3	4	5	6
36	420915.22	2221800.71	Картометрический	0,1	-
37	420911.20	2221809.78	Картометрический	0,1	-
38	420913.71	2221812.01	Картометрический	0,1	-
39	420913.78	2221812.65	Картометрический	0,1	-
40	420913.25	2221813.94	Картометрический	0,1	-
41	420901.76	2221843.38	Картометрический	0,1	-
42	420896.70	2221857.31	Картометрический	0,1	-
43	420914.19	2221868.24	Картометрический	0,1	-
44	420967.04	2221899.89	Картометрический	0,1	-
45	421009.18	2221933.09	Картометрический	0,1	-
46	421048.46	2221957.51	Картометрический	0,1	-
47	421064.94	2221965.85	Картометрический	0,1	-
48	421073.00	2221947.47	Картометрический	0,1	-
49	421080.22	2221939.46	Картометрический	0,1	-
50	421085.12	2221934.07	Картометрический	0,1	-
51	421088.52	2221931.62	Картометрический	0,1	-
52	421098.66	2221924.31	Картометрический	0,1	-
53	421123.46	2221906.44	Картометрический	0,1	-
54	421124.86	2221907.39	Картометрический	0,1	-
55	421132.91	2221895.58	Картометрический	0,1	-
56	421135.87	2221890.69	Картометрический	0,1	-
57	421139.76	2221884.69	Картометрический	0,1	-
58	421140.04	2221883.88	Картометрический	0,1	-
59	421135.85	2221881.81	Картометрический	0,1	-
60	421127.83	2221877.84	Картометрический	0,1	-
61	421119.57	2221873.75	Картометрический	0,1	-
62	421100.53	2221864.05	Картометрический	0,1	-
63	421087.69	2221856.65	Картометрический	0,1	-
64	421067.55	2221844.05	Картометрический	0,1	-
65	421070.81	2221837.86	Картометрический	0,1	-
66	421071.05	2221837.36	Картометрический	0,1	-
67	421079.42	2221821.58	Картометрический	0,1	-
68	421094.72	2221795.98	Картометрический	0,1	-
69	421109.64	2221809.61	Картометрический	0,1	-
70	421120.70	2221830.75	Картометрический	0,1	-
71	421137.33	2221839.49	Картометрический	0,1	-
72	421137.56	2221839.00	Картометрический	0,1	-
73	421154.75	2221848.88	Картометрический	0,1	-
74	421173.00	2221858.36	Картометрический	0,1	-
75	421174.81	2221852.89	Картометрический	0,1	-

Страница 1495/3236, документ 573af594a40d0f29e616b139611b0587 подписан 01.09.2025, опубликован 01.09.2025 в сетевом издании "РАММЕДИА", тел. +7 (496) 463-12-67, ramnews.ru

Раздел 2

Сведения о местоположении границ объекта

Обозначение характерных точек границ	Координаты, м		Метод определения координат характерной точки	Средняя квадратическая погрешность положения характерной точки (Mt), м	Описание обозначения точки на местности (при наличии)
	X	Y			
1	2	3	4	5	6
76	421193.97	2221821.35	Картометрический	0,1	-
77	421219.33	2221836.12	Картометрический	0,1	-
78	421241.75	2221847.54	Картометрический	0,1	-
79	421264.03	2221859.28	Картометрический	0,1	-
80	421251.44	2221893.31	Картометрический	0,1	-
81	421227.58	2221880.62	Картометрический	0,1	-
82	421211.61	2221873.24	Картометрический	0,1	-
83	421208.55	2221877.15	Картометрический	0,1	-
84	421203.45	2221888.18	Картометрический	0,1	-
85	421192.07	2221912.77	Картометрический	0,1	-
86	421220.79	2221928.09	Картометрический	0,1	-
87	421235.17	2221935.77	Картометрический	0,1	-
88	421238.09	2221951.14	Картометрический	0,1	-
89	421249.06	2221959.09	Картометрический	0,1	-
90	421255.92	2221941.53	Картометрический	0,1	-
91	421261.75	2221924.57	Картометрический	0,1	-
92	421268.51	2221908.03	Картометрический	0,1	-
93	421300.99	2221920.32	Картометрический	0,1	-
94	421294.95	2221937.06	Картометрический	0,1	-
95	421289.24	2221953.68	Картометрический	0,1	-
96	421283.80	2221969.73	Картометрический	0,1	-
97	421313.74	2221980.66	Картометрический	0,1	-
98	421306.65	2221998.06	Картометрический	0,1	-
99	421338.36	2222010.26	Картометрический	0,1	-
100	421340.69	2222003.52	Картометрический	0,1	-
101	421343.43	2221996.00	Картометрический	0,1	-
102	421354.88	2221942.69	Картометрический	0,1	-
103	421363.55	2221917.67	Картометрический	0,1	-
104	421360.84	2221916.71	Картометрический	0,1	-
105	421328.17	2221904.45	Картометрический	0,1	-
106	421336.15	2221883.27	Картометрический	0,1	-
107	421340.16	2221882.29	Картометрический	0,1	-
108	421361.53	2221893.34	Картометрический	0,1	-
109	421362.89	2221895.67	Картометрический	0,1	-
110	421367.47	2221897.94	Картометрический	0,1	-
111	421381.39	2221909.63	Картометрический	0,1	-
112	421402.83	2221920.01	Картометрический	0,1	-
113	421405.86	2221903.69	Картометрический	0,1	-
114	421411.06	2221869.29	Картометрический	0,1	-
115	421412.80	2221857.77	Картометрический	0,1	-

Страница 1496/3236, документ 573af594a40d0f29e616b139611b0587 подписан 01.09.2025, опубликован 01.09.2025 в сетевом издании "РАММЕДИА", тел. +7 (496) 463-12-67, ramnews.ru

Раздел 2

Сведения о местоположении границ объекта

Обозначение характерных точек границ	Координаты, м		Метод определения координат характерной точки	Средняя квадратическая погрешность положения характерной точки (Mt), м	Описание обозначения точки на местности (при наличии)
	X	Y			
1	2	3	4	5	6
116	421408.39	2221838.28	Картометрический	0,1	-
117	421405.83	2221835.39	Картометрический	0,1	-
118	421398.92	2221827.60	Картометрический	0,1	-
119	421388.71	2221824.66	Картометрический	0,1	-
120	421325.11	2221806.33	Картометрический	0,1	-
121	421301.90	2221789.44	Картометрический	0,1	-
122	421301.92	2221786.42	Картометрический	0,1	-
123	421295.52	2221784.08	Картометрический	0,1	-
124	421291.04	2221779.97	Картометрический	0,1	-
125	421290.42	2221760.48	Картометрический	0,1	-
126	421283.47	2221742.26	Картометрический	0,1	-
127	421259.50	2221720.28	Картометрический	0,1	-
128	421199.57	2221701.51	Картометрический	0,1	-
129	421164.25	2221678.29	Картометрический	0,1	-
1	421141.54	2221654.43	Картометрический	0,1	-
130	420914.37	2221772.35	Картометрический	0,1	-
131	420926.48	2221743.59	Картометрический	0,1	-
132	420925.60	2221743.12	Картометрический	0,1	-
133	420897.62	2221728.13	Картометрический	0,1	-
134	420900.44	2221723.46	Картометрический	0,1	-
135	420878.90	2221710.23	Картометрический	0,1	-
136	420867.69	2221729.71	Картометрический	0,1	-
137	420854.62	2221753.13	Картометрический	0,1	-
138	420880.15	2221762.29	Картометрический	0,1	-
139	420888.41	2221765.69	Картометрический	0,1	-
140	420897.74	2221769.32	Картометрический	0,1	-
141	420899.65	2221765.51	Картометрический	0,1	-
130	420914.37	2221772.35	Картометрический	0,1	-

3. Сведения о характерных точках части (частей) границы объекта

Обозначение характерных точек границ	Координаты, м		Метод определения координат характерной точки	Средняя квадратическая погрешность положения характерной точки (Mt), м	Описание обозначения точки на местности (при наличии)
	X	Y			
1	2	3	4	5	6
-	-	-	-	-	-

Страница 1497/3236, документ 573af594a40d0f29e616b139611b0587 подписан 01.09.2025, опубликован 01.09.2025 в сетевом издании "РАММЕДИА", тел. +7 (496) 463-12-67, ramnews.ru

Раздел 3

Сведения о местоположении измененных (уточненных) границ объекта

1. Система координат -

2. Сведения о характерных точках границ объекта

Обозначение характерных точек границ	Существующие координаты, м		Измененные (уточненные) координаты, м		Метод определения координат характерной точки	Средняя квадратическая погрешность положения характерной точки (Mt), м	Описание обозначения точки на местности (при наличии)
	X	Y	X	Y			
1	2	3	4	5	6	7	8
-	-	-	-	-	-	-	

3. Сведения о характерных точках части (частей) границы объекта

Обозначение характерных точек границ	Существующие координаты, м		Измененные (уточненные) координаты, м		Метод определения координат характерной точки	Средняя квадратическая погрешность положения характерной точки (Mt), м	Описание обозначения точки на местности (при наличии)
	X	Y	X	Y			
1	2	3	4	5	6	7	8
-	-	-	-	-	-	-	

Страница 1498/3236, документ 573af594a40d0f29e616b139611b0587
подписан 01.09.2025, опубликован 01.09.2025 в сетевом
издании "РАММЕДИА", тел. +7 (496) 463-12-67, ramnews.ru

ГРАФИЧЕСКОЕ ОПИСАНИЕ
местоположения границ населенных пунктов, территориальных зон, особо охраняемых природных территорий, зон с особыми условиями использования территории

д. Заозерье

(наименование объекта, местоположение границ которого описано (далее - объект))

Раздел 1

Сведения об объекте

№ п/п	Характеристики объекта	Описание характеристик
1	2	3
1.	Местоположение объекта	Московская область, Раменский муниципальный округ
2.	Площадь объекта +/- величина погрешности определения площади (Р +/- Дельта Р)	601146 кв. м ± 271 кв. м
3.	Иные характеристики объекта	

Страница 1499/3236, документ 573af594a40d0f29e616b139611b0587 подписан 01.09.2025, опубликован 01.09.2025 в сетевом издании "РАММЕДИА", тел. +7 (496) 463-12-67, ramnews.ru

Раздел 2

Сведения о местоположении границ объекта

1. Система координат МСК-50, зона 2

2. Сведения о характерных точках границ объекта

Обозначение характерных точек границ	Координаты, м		Метод определения координат характерной точки	Средняя квадратическая погрешность положения характерной точки (Mt), м	Описание обозначения точки на местности (при наличии)
	X	Y			
1	2	3	4	5	6
1	447959.64	2221717.78	Картометрический	0,1	-
2	447914.71	2221760.06	Картометрический	0,1	-
3	447914.49	2221759.60	Картометрический	0,1	-
4	447910.67	2221757.95	Картометрический	0,1	-
5	447900.04	2221750.78	Картометрический	0,1	-
6	447898.55	2221749.46	Картометрический	0,1	-
7	447894.05	2221749.03	Картометрический	0,1	-
8	447886.07	2221744.78	Картометрический	0,1	-
9	447877.04	2221737.58	Картометрический	0,1	-
10	447876.29	2221738.71	Картометрический	0,1	-
11	447875.94	2221739.25	Картометрический	0,1	-
12	447875.81	2221739.42	Картометрический	0,1	-
13	447873.77	2221738.72	Картометрический	0,1	-
14	447868.29	2221737.25	Картометрический	0,1	-
15	447864.76	2221734.46	Картометрический	0,1	-
16	447859.18	2221733.27	Картометрический	0,1	-
17	447854.42	2221731.91	Картометрический	0,1	-
18	447849.80	2221730.18	Картометрический	0,1	-
19	447845.86	2221727.56	Картометрический	0,1	-
20	447842.00	2221724.43	Картометрический	0,1	-
21	447839.14	2221722.94	Картометрический	0,1	-
22	447834.69	2221722.76	Картометрический	0,1	-
23	447828.63	2221723.30	Картометрический	0,1	-
24	447819.35	2221720.15	Картометрический	0,1	-
25	447810.93	2221714.90	Картометрический	0,1	-
26	447807.85	2221712.43	Картометрический	0,1	-
27	447803.30	2221712.69	Картометрический	0,1	-
28	447799.27	2221712.21	Картометрический	0,1	-
29	447794.64	2221709.89	Картометрический	0,1	-
30	447784.72	2221706.23	Картометрический	0,1	-
31	447773.32	2221702.64	Картометрический	0,1	-
32	447768.34	2221700.00	Картометрический	0,1	-
33	447764.06	2221697.01	Картометрический	0,1	-
34	447760.95	2221691.66	Картометрический	0,1	-
35	447758.76	2221688.54	Картометрический	0,1	-

Страница 1500/3236, документ 573af594a40d0f29e616b139611b0587 подписан 01.09.2025, опубликован 01.09.2025 в сетевом издании "РАММЕДИА", тел. +7 (496) 463-12-67, ramnews.ru

Раздел 2

Сведения о местоположении границ объекта

Обозначение характерных точек границ	Координаты, м		Метод определения координат характерной точки	Средняя квадратическая погрешность положения характерной точки (Mt), м	Описание обозначения точки на местности (при наличии)
	X	Y			
1	2	3	4	5	6
36	447750.93	2221687.97	Картометрический	0,1	-
37	447742.23	2221687.80	Картометрический	0,1	-
38	447734.75	2221688.06	Картометрический	0,1	-
39	447731.46	2221686.92	Картометрический	0,1	-
40	447728.83	2221685.19	Картометрический	0,1	-
41	447721.76	2221683.10	Картометрический	0,1	-
42	447718.09	2221681.55	Картометрический	0,1	-
43	447714.40	2221679.00	Картометрический	0,1	-
44	447712.50	2221675.20	Картометрический	0,1	-
45	447710.31	2221673.41	Картометрический	0,1	-
46	447701.13	2221669.63	Картометрический	0,1	-
47	447690.09	2221665.82	Картометрический	0,1	-
48	447676.83	2221659.31	Картометрический	0,1	-
49	447662.27	2221653.26	Картометрический	0,1	-
50	447649.56	2221648.65	Картометрический	0,1	-
51	447636.29	2221644.69	Картометрический	0,1	-
52	447628.11	2221640.61	Картометрический	0,1	-
53	447621.40	2221635.97	Картометрический	0,1	-
54	447614.21	2221630.55	Картометрический	0,1	-
55	447607.61	2221626.35	Картометрический	0,1	-
56	447601.24	2221620.44	Картометрический	0,1	-
57	447595.78	2221616.21	Картометрический	0,1	-
58	447590.99	2221613.60	Картометрический	0,1	-
59	447586.17	2221610.12	Картометрический	0,1	-
60	447574.28	2221602.83	Картометрический	0,1	-
61	447568.48	2221599.76	Картометрический	0,1	-
62	447562.14	2221597.18	Картометрический	0,1	-
63	447554.31	2221596.90	Картометрический	0,1	-
64	447550.28	2221593.32	Картометрический	0,1	-
65	447547.11	2221591.24	Картометрический	0,1	-
66	447541.11	2221588.44	Картометрический	0,1	-
67	447536.00	2221586.79	Картометрический	0,1	-
68	447531.22	2221584.56	Картометрический	0,1	-
69	447523.45	2221579.91	Картометрический	0,1	-
70	447509.90	2221573.99	Картометрический	0,1	-
71	447489.19	2221563.26	Картометрический	0,1	-
72	447483.51	2221562.08	Картометрический	0,1	-
73	447479.85	2221562.44	Картометрический	0,1	-
74	447464.63	2221559.16	Картометрический	0,1	-
75	447460.09	2221557.80	Картометрический	0,1	-

Страница 1501/3236, документ 573af594a40d0f29e616b139611b0587 подписан 01.09.2025, опубликован 01.09.2025 в сетевом издании "РАММЕДИА", тел. +7 (496) 463-12-67, ramnews.ru

Раздел 2

Сведения о местоположении границ объекта

Обозначение характерных точек границ	Координаты, м		Метод определения координат характерной точки	Средняя квадратическая погрешность положения характерной точки (Mt), м	Описание обозначения точки на местности (при наличии)
	X	Y			
1	2	3	4	5	6
76	447454.85	2221557.94	Картометрический	0,1	-
77	447442.18	2221555.14	Картометрический	0,1	-
78	447436.04	2221553.27	Картометрический	0,1	-
79	447428.98	2221550.29	Картометрический	0,1	-
80	447421.31	2221545.85	Картометрический	0,1	-
81	447407.86	2221535.74	Картометрический	0,1	-
82	447403.73	2221533.03	Картометрический	0,1	-
83	447398.66	2221533.12	Картометрический	0,1	-
84	447392.71	2221532.26	Картометрический	0,1	-
85	447385.32	2221530.12	Картометрический	0,1	-
86	447378.45	2221527.22	Картометрический	0,1	-
87	447361.12	2221521.09	Картометрический	0,1	-
88	447352.38	2221517.07	Картометрический	0,1	-
89	447346.69	2221512.14	Картометрический	0,1	-
90	447342.42	2221502.12	Картометрический	0,1	-
91	447341.11	2221498.32	Картометрический	0,1	-
92	447336.24	2221497.22	Картометрический	0,1	-
93	447330.69	2221495.23	Картометрический	0,1	-
94	447326.94	2221492.07	Картометрический	0,1	-
95	447323.94	2221486.99	Картометрический	0,1	-
96	447319.73	2221484.08	Картометрический	0,1	-
97	447314.53	2221481.09	Картометрический	0,1	-
98	447288.13	2221467.62	Картометрический	0,1	-
99	447283.12	2221465.52	Картометрический	0,1	-
100	447277.84	2221463.72	Картометрический	0,1	-
101	447274.72	2221462.96	Картометрический	0,1	-
102	447267.76	2221455.66	Картометрический	0,1	-
103	447264.61	2221453.33	Картометрический	0,1	-
104	447258.16	2221449.25	Картометрический	0,1	-
105	447254.06	2221447.40	Картометрический	0,1	-
106	447251.79	2221445.55	Картометрический	0,1	-
107	447250.11	2221442.81	Картометрический	0,1	-
108	447249.02	2221439.70	Картометрический	0,1	-
109	447247.35	2221438.63	Картометрический	0,1	-
110	447245.71	2221438.82	Картометрический	0,1	-
111	447244.25	2221438.34	Картометрический	0,1	-
112	447242.64	2221437.32	Картометрический	0,1	-
113	447241.48	2221437.21	Картометрический	0,1	-
114	447238.54	2221439.23	Картометрический	0,1	-
115	447237.94	2221440.13	Картометрический	0,1	-

Страница 1502/3236, документ 573af594a40d0f29e616b139611b0587 подписан 01.09.2025, опубликован 01.09.2025 в сетевом издании "РАММЕДИА", тел. +7 (496) 463-12-67, ramnews.ru

Раздел 2

Сведения о местоположении границ объекта

Обозначение характерных точек границ	Координаты, м		Метод определения координат характерной точки	Средняя квадратическая погрешность положения характерной точки (Mt), м	Описание обозначения точки на местности (при наличии)
	X	Y			
1	2	3	4	5	6
116	447236.89	2221440.63	Картометрический	0,1	-
117	447235.98	2221440.00	Картометрический	0,1	-
118	447235.73	2221438.45	Картометрический	0,1	-
119	447233.85	2221436.18	Картометрический	0,1	-
120	447234.55	2221435.36	Картометрический	0,1	-
121	447235.39	2221435.01	Картометрический	0,1	-
122	447236.50	2221435.03	Картометрический	0,1	-
123	447237.49	2221434.45	Картометрический	0,1	-
124	447238.72	2221430.99	Картометрический	0,1	-
125	447238.46	2221428.27	Картометрический	0,1	-
126	447237.57	2221424.99	Картометрический	0,1	-
127	447235.93	2221423.99	Картометрический	0,1	-
128	447233.96	2221422.12	Картометрический	0,1	-
129	447229.93	2221417.67	Картометрический	0,1	-
130	447225.10	2221409.01	Картометрический	0,1	-
131	447221.24	2221407.73	Картометрический	0,1	-
132	447250.50	2221306.00	Картометрический	0,1	-
133	447285.65	2221245.13	Картометрический	0,1	-
134	447303.87	2221242.61	Картометрический	0,1	-
135	447306.00	2221242.75	Картометрический	0,1	-
136	447408.87	2221249.60	Картометрический	0,1	-
137	447409.03	2221248.63	Картометрический	0,1	-
138	447409.94	2221242.99	Картометрический	0,1	-
139	447438.74	2221246.37	Картометрический	0,1	-
140	447438.27	2221251.55	Картометрический	0,1	-
141	447810.84	2221276.35	Картометрический	0,1	-
142	448440.50	2221318.25	Картометрический	0,1	-
143	448440.35	2221318.50	Картометрический	0,1	-
144	448400.79	2221354.28	Картометрический	0,1	-
145	448367.19	2221370.89	Картометрический	0,1	-
146	448347.60	2221390.41	Картометрический	0,1	-
147	448346.56	2221389.91	Картометрический	0,1	-
148	448307.97	2221429.04	Картометрический	0,1	-
149	448307.73	2221430.20	Картометрический	0,1	-
150	448289.74	2221446.61	Картометрический	0,1	-
151	448281.76	2221453.95	Картометрический	0,1	-
152	448217.62	2221505.04	Картометрический	0,1	-
153	448208.70	2221507.91	Картометрический	0,1	-
154	448170.78	2221534.86	Картометрический	0,1	-
155	448160.87	2221541.53	Картометрический	0,1	-

Страница 1503/3236, документ 573af594a40d0f29e616b139611b0587 подписан 01.09.2025, опубликован 01.09.2025 в сетевом издании "РАММЕДИА", тел. +7 (496) 463-12-67, ramnews.ru

Раздел 2

Сведения о местоположении границ объекта

Обозначение характерных точек границ	Координаты, м		Метод определения координат характерной точки	Средняя квадратическая погрешность положения характерной точки (Mt), м	Описание обозначения точки на местности (при наличии)
	X	Y			
1	2	3	4	5	6
156	448108.52	2221582.74	Картометрический	0,1	-
157	448060.92	2221612.58	Картометрический	0,1	-
158	448027.21	2221645.33	Картометрический	0,1	-
1	447959.64	2221717.78	Картометрический	0,1	-
159	448975.52	2221845.80	Картометрический	0,1	-
160	448973.63	2221848.15	Картометрический	0,1	-
161	448968.28	2221854.11	Картометрический	0,1	-
162	448965.44	2221859.51	Картометрический	0,1	-
163	448962.22	2221868.14	Картометрический	0,1	-
164	448958.77	2221876.08	Картометрический	0,1	-
165	448953.61	2221882.84	Картометрический	0,1	-
166	448939.80	2221895.46	Картометрический	0,1	-
167	448931.31	2221905.70	Картометрический	0,1	-
168	448924.14	2221909.61	Картометрический	0,1	-
169	448919.22	2221911.39	Картометрический	0,1	-
170	448916.21	2221915.43	Картометрический	0,1	-
171	448906.16	2221919.48	Картометрический	0,1	-
172	448900.33	2221924.88	Картометрический	0,1	-
173	448895.92	2221929.99	Картометрический	0,1	-
174	448892.01	2221935.54	Картометрический	0,1	-
175	448892.43	2221941.89	Картометрический	0,1	-
176	448888.74	2221944.82	Картометрический	0,1	-
177	448881.85	2221947.34	Картометрический	0,1	-
178	448872.61	2221949.16	Картометрический	0,1	-
179	448862.76	2221950.33	Картометрический	0,1	-
180	448845.75	2221947.90	Картометрический	0,1	-
181	448845.02	2221945.93	Картометрический	0,1	-
182	448838.80	2221946.39	Картометрический	0,1	-
183	448838.06	2221947.67	Картометрический	0,1	-
184	448834.15	2221949.29	Картометрический	0,1	-
185	448827.86	2221950.21	Картометрический	0,1	-
186	448818.57	2221952.42	Картометрический	0,1	-
187	448811.26	2221953.82	Картометрический	0,1	-
188	448797.81	2221954.67	Картометрический	0,1	-
189	448761.02	2221953.39	Картометрический	0,1	-
190	448741.97	2221952.39	Картометрический	0,1	-
191	448740.21	2221949.87	Картометрический	0,1	-
192	448715.86	2221947.10	Картометрический	0,1	-
193	448707.48	2221947.39	Картометрический	0,1	-
194	448704.52	2221947.22	Картометрический	0,1	-

Страница 1504/3236, документ 573af594a40d0f29e616b139611b0587 подписан 01.09.2025, опубликован 01.09.2025 в сетевом издании "РАММЕДИА", тел. +7 (496) 463-12-67, ramnews.ru

Раздел 2

Сведения о местоположении границ объекта

Обозначение характерных точек границ	Координаты, м		Метод определения координат характерной точки	Средняя квадратическая погрешность положения характерной точки (Mt), м	Описание обозначения точки на местности (при наличии)
	X	Y			
1	2	3	4	5	6
195	448701.84	2221946.52	Картометрический	0,1	-
196	448695.70	2221946.34	Картометрический	0,1	-
197	448693.47	2221945.26	Картометрический	0,1	-
198	448688.45	2221945.58	Картометрический	0,1	-
199	448680.93	2221945.40	Картометрический	0,1	-
200	448680.37	2221947.74	Картометрический	0,1	-
201	448606.20	2221936.28	Картометрический	0,1	-
202	448604.76	2221934.96	Картометрический	0,1	-
203	448599.80	2221933.85	Картометрический	0,1	-
204	448582.16	2221928.01	Картометрический	0,1	-
205	448580.02	2221927.10	Картометрический	0,1	-
206	448574.32	2221925.71	Картометрический	0,1	-
207	448572.41	2221925.82	Картометрический	0,1	-
208	448570.64	2221924.77	Картометрический	0,1	-
209	448565.72	2221924.46	Картометрический	0,1	-
210	448561.83	2221926.06	Картометрический	0,1	-
211	448558.56	2221926.97	Картометрический	0,1	-
212	448553.10	2221930.42	Картометрический	0,1	-
213	448550.34	2221930.28	Картометрический	0,1	-
214	448548.28	2221929.67	Картометрический	0,1	-
215	448545.97	2221928.10	Картометрический	0,1	-
216	448543.64	2221928.08	Картометрический	0,1	-
217	448501.93	2221916.73	Картометрический	0,1	-
218	448481.63	2221911.48	Картометрический	0,1	-
219	448474.66	2221909.51	Картометрический	0,1	-
220	448465.62	2221905.99	Картометрический	0,1	-
221	448461.27	2221904.57	Картометрический	0,1	-
222	448444.67	2221900.89	Картометрический	0,1	-
223	448440.20	2221900.79	Картометрический	0,1	-
224	448422.93	2221902.13	Картометрический	0,1	-
225	448415.66	2221902.22	Картометрический	0,1	-
226	448408.87	2221901.66	Картометрический	0,1	-
227	448400.17	2221900.22	Картометрический	0,1	-
228	448395.84	2221896.75	Картометрический	0,1	-
229	448392.56	2221892.67	Картометрический	0,1	-
230	448387.64	2221892.75	Картометрический	0,1	-
231	448380.16	2221891.71	Картометрический	0,1	-
232	448365.56	2221889.00	Картометрический	0,1	-
233	448360.64	2221887.40	Картометрический	0,1	-
234	448355.29	2221886.73	Картометрический	0,1	-

Страница 1505/3236, документ 573af594a40d0f29e616b139611b0587 подписан 01.09.2025, опубликован 01.09.2025 в сетевом издании "РАММЕДИА", тел. +7 (496) 463-12-67, ramnews.ru

Раздел 2

Сведения о местоположении границ объекта

Обозначение характерных точек границ	Координаты, м		Метод определения координат характерной точки	Средняя квадратическая погрешность положения характерной точки (Mt), м	Описание обозначения точки на местности (при наличии)
	X	Y			
1	2	3	4	5	6
235	448351.25	2221885.38	Картометрический	0,1	-
236	448345.51	2221882.77	Картометрический	0,1	-
237	448341.81	2221882.00	Картометрический	0,1	-
238	448337.22	2221879.52	Картометрический	0,1	-
239	448332.31	2221874.82	Картометрический	0,1	-
240	448327.88	2221872.72	Картометрический	0,1	-
241	448316.79	2221871.83	Картометрический	0,1	-
242	448315.48	2221872.41	Картометрический	0,1	-
243	448312.87	2221871.37	Картометрический	0,1	-
244	448305.75	2221870.35	Картометрический	0,1	-
245	448298.36	2221869.86	Картометрический	0,1	-
246	448279.48	2221870.28	Картометрический	0,1	-
247	448279.34	2221871.60	Картометрический	0,1	-
248	448278.39	2221872.58	Картометрический	0,1	-
249	448276.31	2221872.80	Картометрический	0,1	-
250	448273.92	2221871.72	Картометрический	0,1	-
251	448266.79	2221869.47	Картометрический	0,1	-
252	448265.60	2221866.27	Картометрический	0,1	-
253	448255.00	2221865.03	Картометрический	0,1	-
254	448244.49	2221863.37	Картометрический	0,1	-
255	448237.14	2221861.20	Картометрический	0,1	-
256	448226.30	2221857.19	Картометрический	0,1	-
257	448209.10	2221854.83	Картометрический	0,1	-
258	448200.92	2221853.40	Картометрический	0,1	-
259	448186.01	2221849.61	Картометрический	0,1	-
260	448177.22	2221846.85	Картометрический	0,1	-
261	448162.26	2221838.21	Картометрический	0,1	-
262	448157.28	2221835.51	Картометрический	0,1	-
263	448156.69	2221834.23	Картометрический	0,1	-
264	448157.79	2221830.80	Картометрический	0,1	-
265	448123.59	2221817.39	Картометрический	0,1	-
266	448123.06	2221817.48	Картометрический	0,1	-
267	448120.93	2221819.80	Картометрический	0,1	-
268	448120.64	2221821.56	Картометрический	0,1	-
269	448120.03	2221821.71	Картометрический	0,1	-
270	448117.75	2221821.43	Картометрический	0,1	-
271	448116.74	2221820.35	Картометрический	0,1	-
272	448109.79	2221817.17	Картометрический	0,1	-
273	448089.07	2221809.65	Картометрический	0,1	-
274	448075.50	2221808.18	Картометрический	0,1	-

Страница 1506/3236, документ 573af594a40d0f29e616b139611b0587 подписан 01.09.2025, опубликован 01.09.2025 в сетевом издании "РАММЕДИА", тел. +7 (496) 463-12-67, ramnews.ru

Раздел 2

Сведения о местоположении границ объекта

Обозначение характерных точек границ	Координаты, м		Метод определения координат характерной точки	Средняя квадратическая погрешность положения характерной точки (Mt), м	Описание обозначения точки на местности (при наличии)
	X	Y			
1	2	3	4	5	6
275	448077.25	2221805.72	Картометрический	0,1	-
276	448081.72	2221800.25	Картометрический	0,1	-
277	448146.40	2221721.22	Картометрический	0,1	-
278	448160.41	2221729.28	Картометрический	0,1	-
279	448165.93	2221723.77	Картометрический	0,1	-
280	448166.43	2221722.21	Картометрический	0,1	-
281	448167.19	2221722.51	Картометрический	0,1	-
282	448180.54	2221709.21	Картометрический	0,1	-
283	448192.01	2221700.44	Картометрический	0,1	-
284	448240.50	2221585.00	Картометрический	0,1	-
285	448291.71	2221611.10	Картометрический	0,1	-
286	448309.58	2221588.14	Картометрический	0,1	-
287	448313.85	2221584.44	Картометрический	0,1	-
288	448310.20	2221582.51	Картометрический	0,1	-
289	448301.17	2221578.08	Картометрический	0,1	-
290	448294.23	2221574.68	Картометрический	0,1	-
291	448282.13	2221568.75	Картометрический	0,1	-
292	448298.66	2221544.63	Картометрический	0,1	-
293	448339.58	2221505.29	Картометрический	0,1	-
294	448335.11	2221501.14	Картометрический	0,1	-
295	448334.50	2221500.47	Картометрический	0,1	-
296	448361.75	2221475.19	Картометрический	0,1	-
297	448383.00	2221461.16	Картометрический	0,1	-
298	448388.89	2221460.95	Картометрический	0,1	-
299	448393.32	2221461.77	Картометрический	0,1	-
300	448406.22	2221467.07	Картометрический	0,1	-
301	448406.20	2221467.10	Картометрический	0,1	-
302	448417.56	2221472.58	Картометрический	0,1	-
303	448420.34	2221469.49	Картометрический	0,1	-
304	448428.85	2221475.91	Картометрический	0,1	-
305	448436.66	2221481.80	Картометрический	0,1	-
306	448446.30	2221486.45	Картометрический	0,1	-
307	448447.45	2221487.00	Картометрический	0,1	-
308	448448.84	2221485.39	Картометрический	0,1	-
309	448455.35	2221490.82	Картометрический	0,1	-
310	448498.23	2221511.55	Картометрический	0,1	-
311	448506.24	2221515.38	Картометрический	0,1	-
312	448509.66	2221517.51	Картометрический	0,1	-
313	448515.60	2221521.21	Картометрический	0,1	-
314	448524.35	2221526.67	Картометрический	0,1	-

Страница 1507/3236, документ 573af594a40d0f29e616b139611b0587 подписан 01.09.2025, опубликован 01.09.2025 в сетевом издании "РАММЕДИА", тел. +7 (496) 463-12-67, ramnews.ru

Раздел 2

Сведения о местоположении границ объекта

Обозначение характерных точек границ	Координаты, м		Метод определения координат характерной точки	Средняя квадратическая погрешность положения характерной точки (Mt), м	Описание обозначения точки на местности (при наличии)
	X	Y			
1	2	3	4	5	6
315	448529.98	2221530.18	Картометрический	0,1	-
316	448531.87	2221531.36	Картометрический	0,1	-
317	448552.31	2221544.10	Картометрический	0,1	-
318	448577.00	2221559.50	Картометрический	0,1	-
319	448597.00	2221572.00	Картометрический	0,1	-
320	448737.50	2221660.75	Картометрический	0,1	-
321	448784.39	2221702.76	Картометрический	0,1	-
322	448789.36	2221697.25	Картометрический	0,1	-
323	448797.65	2221706.14	Картометрический	0,1	-
324	448802.30	2221711.19	Картометрический	0,1	-
325	448798.41	2221715.43	Картометрический	0,1	-
326	448837.49	2221750.53	Картометрический	0,1	-
327	448839.37	2221748.40	Картометрический	0,1	-
328	448845.05	2221752.22	Картометрический	0,1	-
329	448844.80	2221756.71	Картометрический	0,1	-
330	448848.71	2221759.62	Картометрический	0,1	-
331	448853.14	2221756.57	Картометрический	0,1	-
332	448876.86	2221774.06	Картометрический	0,1	-
333	448871.23	2221780.85	Картометрический	0,1	-
334	448892.36	2221799.83	Картометрический	0,1	-
335	448918.96	2221823.73	Картометрический	0,1	-
336	448926.31	2221812.29	Картометрический	0,1	-
337	448932.42	2221815.86	Картометрический	0,1	-
338	448933.79	2221816.13	Картометрический	0,1	-
339	448935.53	2221813.96	Картометрический	0,1	-
340	448941.70	2221817.05	Картометрический	0,1	-
341	448946.01	2221813.36	Картометрический	0,1	-
342	448963.44	2221822.05	Картометрический	0,1	-
343	448969.48	2221826.87	Картометрический	0,1	-
344	448947.96	2221855.96	Картометрический	0,1	-
345	448955.50	2221863.00	Картометрический	0,1	-
346	448960.50	2221859.00	Картометрический	0,1	-
347	448974.50	2221836.50	Картометрический	0,1	-
159	448975.52	2221845.80	Картометрический	0,1	-
348	448604.00	2221257.00	Картометрический	0,1	-
349	448452.50	2221395.50	Картометрический	0,1	-
350	448374.50	2221454.50	Картометрический	0,1	-
351	448334.19	2221482.31	Картометрический	0,1	-
352	448270.58	2221531.23	Картометрический	0,1	-
353	448265.65	2221526.68	Картометрический	0,1	-

Страница 1508/3236, документ 573af594a40d0f29e616b139611b0587 подписан 01.09.2025, опубликован 01.09.2025 в сетевом издании "РАММЕДИА", тел. +7 (496) 463-12-67, ramnews.ru

Раздел 2

Сведения о местоположении границ объекта

Обозначение характерных точек границ	Координаты, м		Метод определения координат характерной точки	Средняя квадратическая погрешность положения характерной точки (Mt), м	Описание обозначения точки на местности (при наличии)
	X	Y			
1	2	3	4	5	6
354	448248.68	2221540.80	Картометрический	0,1	-
355	448240.14	2221531.09	Картометрический	0,1	-
356	448105.69	2221617.88	Картометрический	0,1	-
357	448076.73	2221641.29	Картометрический	0,1	-
358	448058.82	2221658.05	Картометрический	0,1	-
359	448041.39	2221674.78	Картометрический	0,1	-
360	448025.60	2221693.48	Картометрический	0,1	-
361	448003.55	2221721.30	Картометрический	0,1	-
362	447988.18	2221738.82	Картометрический	0,1	-
363	447959.32	2221773.14	Картометрический	0,1	-
364	447985.05	2221738.43	Картометрический	0,1	-
365	448056.22	2221655.45	Картометрический	0,1	-
366	448110.05	2221611.08	Картометрический	0,1	-
367	448239.36	2221528.19	Картометрический	0,1	-
368	448248.86	2221538.54	Картометрический	0,1	-
369	448265.11	2221524.81	Картометрический	0,1	-
370	448270.74	2221529.59	Картометрический	0,1	-
371	448449.08	2221394.70	Картометрический	0,1	-
372	448602.23	2221254.82	Картометрический	0,1	-
348	448604.00	2221257.00	Картометрический	0,1	-
373	448141.96	2221663.92	Картометрический	0,1	-
374	448155.53	2221671.58	Картометрический	0,1	-
375	448139.07	2221702.14	Картометрический	0,1	-
376	448120.31	2221688.35	Картометрический	0,1	-
377	448121.79	2221686.60	Картометрический	0,1	-
373	448141.96	2221663.92	Картометрический	0,1	-
378	448188.70	2221609.65	Картометрический	0,1	-
379	448211.34	2221620.16	Картометрический	0,1	-
380	448205.72	2221632.18	Картометрический	0,1	-
381	448197.61	2221648.52	Картометрический	0,1	-
382	448200.94	2221650.30	Картометрический	0,1	-
383	448190.27	2221677.24	Картометрический	0,1	-
384	448189.02	2221681.33	Картометрический	0,1	-
385	448187.83	2221680.98	Картометрический	0,1	-
386	448183.59	2221693.58	Картометрический	0,1	-
387	448176.39	2221712.11	Картометрический	0,1	-
388	448145.95	2221700.12	Картометрический	0,1	-
389	448155.44	2221681.82	Картометрический	0,1	-
390	448162.48	2221668.42	Картометрический	0,1	-
391	448178.69	2221638.59	Картометрический	0,1	-

Страница 1509/3236, документ 573af594a40d0f29e616b139611b0587
подписан 01.09.2025, опубликован 01.09.2025 в сетевом
издании "РАММЕДИА", тел. +7 (496) 463-12-67, ramnews.ru

Раздел 2

Сведения о местоположении границ объекта

Обозначение характерных точек границ	Координаты, м		Метод определения координат характерной точки	Средняя квадратическая погрешность положения характерной точки (Mt), м	Описание обозначения точки на местности (при наличии)
	X	Y			
1	2	3	4	5	6
392	448179.09	2221637.94	Картометрический	0,1	-
393	448178.00	2221637.27	Картометрический	0,1	-
394	448181.91	2221622.43	Картометрический	0,1	-
378	448188.70	2221609.65	Картометрический	0,1	-

3. Сведения о характерных точках части (частей) границы объекта

Обозначение характерных точек границ	Координаты, м		Метод определения координат характерной точки	Средняя квадратическая погрешность положения характерной точки (Mt), м	Описание обозначения точки на местности (при наличии)
	X	Y			
1	2	3	4	5	6
-	-	-	-	-	-

Страница 1510/3236, документ 573af594a40d0f29e616b139611b0587 подписан 01.09.2025, опубликован 01.09.2025 в сетевом издании "РАММЕДИА", тел. +7 (496) 463-12-67, ramnews.ru

Раздел 3

Сведения о местоположении измененных (уточненных) границ объекта

1. Система координат -

2. Сведения о характерных точках границ объекта

Обозначение характерных точек границ	Существующие координаты, м		Измененные (уточненные) координаты, м		Метод определения координат характерной точки	Средняя квадратическая погрешность положения характерной точки (Mt), м	Описание обозначения точки на местности (при наличии)
	X	Y	X	Y			
1	2	3	4	5	6	7	8
-	-	-	-	-	-	-	

3. Сведения о характерных точках части (частей) границы объекта

Обозначение характерных точек границ	Существующие координаты, м		Измененные (уточненные) координаты, м		Метод определения координат характерной точки	Средняя квадратическая погрешность положения характерной точки (Mt), м	Описание обозначения точки на местности (при наличии)
	X	Y	X	Y			
1	2	3	4	5	6	7	8
-	-	-	-	-	-	-	

Страница 1511/3236, документ 573af594a40d0f29e616b139611b0587
подписан 01.09.2025, опубликован 01.09.2025 в сетевом
издании "РАММЕДИА", тел. +7 (496) 463-12-67, ramnews.ru

ГРАФИЧЕСКОЕ ОПИСАНИЕ
местоположения границ населенных пунктов, территориальных зон, особо охраняемых природных территорий, зон с особыми условиями использования территории

д. Запрудное

(наименование объекта, местоположение границ которого описано (далее - объект))

Раздел 1

Сведения об объекте

№ п/п	Характеристики объекта	Описание характеристик
1	2	3
1.	Местоположение объекта	Московская область, Раменский муниципальный округ
2.	Площадь объекта +/- величина погрешности определения площади (Р +/- Дельта Р)	226194 кв. м ± 166 кв. м
3.	Иные характеристики объекта	

Страница 1512/3236, документ 573af594a40d0f29e616b139611b0587 подписан 01.09.2025, опубликован 01.09.2025 в сетевом издании "РАММЕДИА", тел. +7 (496) 463-12-67, ramnews.ru

Раздел 2

Сведения о местоположении границ объекта

1. Система координат МСК-50, зона 2

2. Сведения о характерных точках границ объекта

Обозначение характерных точек границ	Координаты, м		Метод определения координат характерной точки	Средняя квадратическая погрешность положения характерной точки (Mt), м	Описание обозначения точки на местности (при наличии)
	X	Y			
1	2	3	4	5	6
1	441738.66	2226287.76	Картометрический	0,1	-
2	441728.39	2226267.67	Картометрический	0,1	-
3	441705.98	2226182.36	Картометрический	0,1	-
4	441708.43	2226217.29	Картометрический	0,1	-
5	441696.35	2226217.51	Картометрический	0,1	-
6	441691.13	2226202.67	Картометрический	0,1	-
7	441691.22	2226189.48	Картометрический	0,1	-
8	441686.90	2226188.94	Картометрический	0,1	-
9	441692.11	2226166.11	Картометрический	0,1	-
10	441676.66	2226163.88	Картометрический	0,1	-
11	441677.14	2226157.52	Картометрический	0,1	-
12	441654.28	2226159.59	Картометрический	0,1	-
13	441654.88	2226141.93	Картометрический	0,1	-
14	441646.16	2226118.07	Картометрический	0,1	-
15	441647.29	2226085.30	Картометрический	0,1	-
16	441643.99	2226086.67	Картометрический	0,1	-
17	441646.32	2226071.09	Картометрический	0,1	-
18	441514.64	2226023.71	Картометрический	0,1	-
19	441404.77	2225967.74	Картометрический	0,1	-
20	441385.28	2225948.23	Картометрический	0,1	-
21	441377.03	2225939.97	Картометрический	0,1	-
22	441352.28	2225909.39	Картометрический	0,1	-
23	441310.05	2225844.29	Картометрический	0,1	-
24	441275.29	2225779.60	Картометрический	0,1	-
25	441264.60	2225765.88	Картометрический	0,1	-
26	441248.34	2225780.59	Картометрический	0,1	-
27	441228.10	2225809.46	Картометрический	0,1	-
28	441213.55	2225833.85	Картометрический	0,1	-
29	441163.51	2225822.22	Картометрический	0,1	-
30	441157.19	2225818.70	Картометрический	0,1	-
31	441091.46	2225782.09	Картометрический	0,1	-
32	441072.31	2225798.12	Картометрический	0,1	-
33	441046.14	2225811.21	Картометрический	0,1	-
34	441038.77	2225809.18	Картометрический	0,1	-
35	441036.14	2225811.09	Картометрический	0,1	-

Страница 1513/3236, документ 573af594a40d0f29e616b139611b0587 подписан 01.09.2025, опубликован 01.09.2025 в сетевом издании "РАММЕДИА", тел. +7 (496) 463-12-67, ramnews.ru

Раздел 2

Сведения о местоположении границ объекта

Обозначение характерных точек границ	Координаты, м		Метод определения координат характерной точки	Средняя квадратическая погрешность положения характерной точки (Mt), м	Описание обозначения точки на местности (при наличии)
	X	Y			
1	2	3	4	5	6
36	441034.88	2225815.04	Картометрический	0,1	-
37	441029.41	2225835.22	Картометрический	0,1	-
38	441024.24	2225833.98	Картометрический	0,1	-
39	441022.68	2225833.62	Картометрический	0,1	-
40	441028.50	2225815.83	Картометрический	0,1	-
41	441029.65	2225811.89	Картометрический	0,1	-
42	441027.84	2225809.40	Картометрический	0,1	-
43	441022.08	2225808.20	Картометрический	0,1	-
44	440998.24	2225804.78	Картометрический	0,1	-
45	440974.62	2225801.48	Картометрический	0,1	-
46	440971.11	2225801.50	Картометрический	0,1	-
47	440965.37	2225800.48	Картометрический	0,1	-
48	440963.24	2225811.68	Картометрический	0,1	-
49	440962.34	2225816.83	Картометрический	0,1	-
50	440961.64	2225819.68	Картометрический	0,1	-
51	440970.26	2225821.24	Картометрический	0,1	-
52	440981.25	2225823.71	Картометрический	0,1	-
53	440980.83	2225825.83	Картометрический	0,1	-
54	440977.56	2225832.41	Картометрический	0,1	-
55	440977.13	2225833.28	Картометрический	0,1	-
56	440976.57	2225833.07	Картометрический	0,1	-
57	440969.58	2225848.58	Картометрический	0,1	-
58	440959.93	2225868.71	Картометрический	0,1	-
59	440978.91	2225879.92	Картометрический	0,1	-
60	440962.49	2225899.56	Картометрический	0,1	-
61	440933.61	2225866.55	Картометрический	0,1	-
62	440944.94	2225840.61	Картометрический	0,1	-
63	440951.43	2225825.74	Картометрический	0,1	-
64	440954.18	2225819.37	Картометрический	0,1	-
65	440955.01	2225816.74	Картометрический	0,1	-
66	440958.85	2225801.89	Картометрический	0,1	-
67	440957.15	2225801.57	Картометрический	0,1	-
68	440931.87	2225796.78	Картометрический	0,1	-
69	440921.42	2225810.68	Картометрический	0,1	-
70	440911.65	2225823.67	Картометрический	0,1	-
71	440936.10	2225900.29	Картометрический	0,1	-
72	440928.51	2225902.67	Картометрический	0,1	-
73	440938.98	2225962.90	Картометрический	0,1	-
74	440951.20	2225955.92	Картометрический	0,1	-
75	440962.32	2225993.85	Картометрический	0,1	-

Страница 1514/3236, документ 573af594a40d0f29e616b139611b0587 подписан 01.09.2025, опубликован 01.09.2025 в сетевом издании "РАММЕДИА", тел. +7 (496) 463-12-67, ramnews.ru

Раздел 2

Сведения о местоположении границ объекта

Обозначение характерных точек границ	Координаты, м		Метод определения координат характерной точки	Средняя квадратическая погрешность положения характерной точки (Mt), м	Описание обозначения точки на местности (при наличии)
	X	Y			
1	2	3	4	5	6
76	440979.84	2226051.02	Картометрический	0,1	-
77	440994.25	2226064.82	Картометрический	0,1	-
78	441055.89	2226082.93	Картометрический	0,1	-
79	441087.44	2226128.31	Картометрический	0,1	-
80	441129.38	2226149.16	Картометрический	0,1	-
81	441187.85	2226150.08	Картометрический	0,1	-
82	441226.96	2226160.12	Картометрический	0,1	-
83	441257.31	2226172.87	Картометрический	0,1	-
84	441327.45	2226207.59	Картометрический	0,1	-
85	441345.55	2226212.74	Картометрический	0,1	-
86	441370.25	2226218.79	Картометрический	0,1	-
87	441357.77	2226257.49	Картометрический	0,1	-
88	441380.74	2226271.32	Картометрический	0,1	-
89	441401.28	2226266.71	Картометрический	0,1	-
90	441419.09	2226234.10	Картометрический	0,1	-
91	441454.22	2226243.40	Картометрический	0,1	-
92	441491.74	2226270.54	Картометрический	0,1	-
93	441508.31	2226309.97	Картометрический	0,1	-
94	441536.80	2226310.41	Картометрический	0,1	-
95	441555.17	2226321.49	Картометрический	0,1	-
96	441573.19	2226327.23	Картометрический	0,1	-
97	441621.39	2226340.41	Картометрический	0,1	-
98	441636.89	2226344.39	Картометрический	0,1	-
99	441695.27	2226353.55	Картометрический	0,1	-
100	441699.54	2226355.09	Картометрический	0,1	-
101	441704.24	2226354.11	Картометрический	0,1	-
102	441717.99	2226350.24	Картометрический	0,1	-
103	441724.80	2226341.07	Картометрический	0,1	-
104	441736.28	2226341.24	Картометрический	0,1	-
105	441738.40	2226313.63	Картометрический	0,1	-
106	441738.69	2226309.90	Картометрический	0,1	-
107	441738.68	2226304.26	Картометрический	0,1	-
1	441738.66	2226287.76	Картометрический	0,1	-

Страница 1515/3236, документ 573af594a40d0f29e616b139611b0587
подписан 01.09.2025, опубликован 01.09.2025 в сетевом
издании "РАММЕДИА", тел. +7 (496) 463-12-67, ramnews.ru

Раздел 2

Сведения о местоположении границ объекта

3. Сведения о характерных точках части (частей) границы объекта

Обозначение характерных точек границ	Координаты, м		Метод определения координат характерной точки	Средняя квадратическая погрешность положения характерной точки (Mt), м	Описание обозначения точки на местности (при наличии)
	X	Y			
1	2	3	4	5	6
-	-	-	-	-	-

Страница 1516/3236, документ 573af594a40d0f29e616b139611b0587 подписан 01.09.2025, опубликован 01.09.2025 в сетевом издании "РАММЕДИА", тел. +7 (496) 463-12-67, ramnews.ru

Раздел 3

Сведения о местоположении измененных (уточненных) границ объекта

1. Система координат -

2. Сведения о характерных точках границ объекта

Обозначение характерных точек границ	Существующие координаты, м		Измененные (уточненные) координаты, м		Метод определения координат характерной точки	Средняя квадратическая погрешность положения характерной точки (Mt), м	Описание обозначения точки на местности (при наличии)
	X	Y	X	Y			
1	2	3	4	5	6	7	8
-	-	-	-	-	-	-	

3. Сведения о характерных точках части (частей) границы объекта

Обозначение характерных точек границ	Существующие координаты, м		Измененные (уточненные) координаты, м		Метод определения координат характерной точки	Средняя квадратическая погрешность положения характерной точки (Mt), м	Описание обозначения точки на местности (при наличии)
	X	Y	X	Y			
1	2	3	4	5	6	7	8
-	-	-	-	-	-	-	

Страница 1517/3236, документ 573af594a40d0f29e616b139611b0587
подписан 01.09.2025, опубликован 01.09.2025 в сетевом
издании "РАММЕДИА", тел. +7 (496) 463-12-67, ramnews.ru

ГРАФИЧЕСКОЕ ОПИСАНИЕ
местоположения границ населенных пунктов, территориальных зон, особо охраняемых природных территорий, зон с особыми условиями использования территории

д. Захариха

(наименование объекта, местоположение границ которого описано (далее - объект))

Раздел 1

Сведения об объекте

№ п/п	Характеристики объекта	Описание характеристик
1	2	3
1.	Местоположение объекта	Московская область, Раменский муниципальный округ
2.	Площадь объекта +/- величина погрешности определения площади (Р +/- Дельта Р)	627121 кв. м ± 277 кв. м
3.	Иные характеристики объекта	

Страница 1518/3236, документ 573af594a40d0f29e616b139611b0587 подписан 01.09.2025, опубликован 01.09.2025 в сетевом издании "РАММЕДИА", тел. +7 (496) 463-12-67, ramnews.ru

Раздел 2

Сведения о местоположении границ объекта

1. Система координат МСК-50, зона 2

2. Сведения о характерных точках границ объекта

Обозначение характерных точек границ	Координаты, м		Метод определения координат характерной точки	Средняя квадратическая погрешность положения характерной точки (Mt), м	Описание обозначения точки на местности (при наличии)
	X	Y			
1	2	3	4	5	6
1	438654.66	2235512.33	Картометрический	0,1	-
2	438655.01	2235524.56	Картометрический	0,1	-
3	438653.37	2235536.89	Картометрический	0,1	-
4	438657.79	2235548.92	Картометрический	0,1	-
5	438664.06	2235556.21	Картометрический	0,1	-
6	438749.57	2235579.23	Картометрический	0,1	-
7	438842.07	2235629.80	Картометрический	0,1	-
8	438864.68	2235651.18	Картометрический	0,1	-
9	438876.60	2235672.97	Картометрический	0,1	-
10	438894.43	2235695.49	Картометрический	0,1	-
11	438846.73	2235861.49	Картометрический	0,1	-
12	438767.10	2235879.27	Картометрический	0,1	-
13	438597.46	2236006.07	Картометрический	0,1	-
14	438565.08	2236074.50	Картометрический	0,1	-
15	438531.71	2236153.59	Картометрический	0,1	-
16	438461.90	2236264.62	Картометрический	0,1	-
17	438451.25	2236289.26	Картометрический	0,1	-
18	438449.37	2236291.05	Картометрический	0,1	-
19	438395.45	2236373.48	Картометрический	0,1	-
20	438164.77	2236228.48	Картометрический	0,1	-
21	438161.31	2236226.75	Картометрический	0,1	-
22	438189.86	2236190.90	Картометрический	0,1	-
23	438188.52	2236190.05	Картометрический	0,1	-
24	438189.67	2236188.80	Картометрический	0,1	-
25	438175.34	2236179.34	Картометрический	0,1	-
26	438165.87	2236173.83	Картометрический	0,1	-
27	438134.89	2236166.15	Картометрический	0,1	-
28	438109.89	2236162.80	Картометрический	0,1	-
29	438103.56	2236162.93	Картометрический	0,1	-
30	438033.16	2236161.50	Картометрический	0,1	-
31	438018.70	2236160.95	Картометрический	0,1	-
32	437973.66	2236162.47	Картометрический	0,1	-
33	437928.28	2236164.63	Картометрический	0,1	-
34	437908.35	2236163.42	Картометрический	0,1	-
35	437887.88	2236161.75	Картометрический	0,1	-

Страница 1519/3236, документ 573af594a40d0f29e616b139611b0587 подписан 01.09.2025, опубликован 01.09.2025 в сетевом издании "РАММЕДИА", тел. +7 (496) 463-12-67, ramnews.ru

Раздел 2

Сведения о местоположении границ объекта

Обозначение характерных точек границ	Координаты, м		Метод определения координат характерной точки	Средняя квадратическая погрешность положения характерной точки (Mt), м	Описание обозначения точки на местности (при наличии)
	X	Y			
1	2	3	4	5	6
36	437868.19	2236159.72	Картометрический	0,1	-
37	437836.92	2236161.29	Картометрический	0,1	-
38	437798.62	2236155.74	Картометрический	0,1	-
39	437782.09	2236155.44	Картометрический	0,1	-
40	437780.58	2236155.66	Картометрический	0,1	-
41	437779.43	2236155.64	Картометрический	0,1	-
42	437752.31	2236159.62	Картометрический	0,1	-
43	437735.77	2236156.97	Картометрический	0,1	-
44	437735.62	2236157.44	Картометрический	0,1	-
45	437734.56	2236157.26	Картометрический	0,1	-
46	437728.04	2236181.80	Картометрический	0,1	-
47	437726.69	2236186.13	Картометрический	0,1	-
48	437722.06	2236185.40	Картометрический	0,1	-
49	437822.58	2235808.94	Картометрический	0,1	-
50	437825.02	2235798.04	Картометрический	0,1	-
51	437858.18	2235802.08	Картометрический	0,1	-
52	437864.84	2235802.48	Картометрический	0,1	-
53	437885.22	2235805.37	Картометрический	0,1	-
54	437909.58	2235802.74	Картометрический	0,1	-
55	437945.31	2235773.62	Картометрический	0,1	-
56	438000.78	2235705.80	Картометрический	0,1	-
57	438043.96	2235556.85	Картометрический	0,1	-
58	438119.68	2235474.42	Картометрический	0,1	-
59	438150.86	2235424.16	Картометрический	0,1	-
60	438156.29	2235358.87	Картометрический	0,1	-
61	438186.42	2235398.56	Картометрический	0,1	-
62	438617.10	2235528.00	Картометрический	0,1	-
1	438654.66	2235512.33	Картометрический	0,1	-

3. Сведения о характерных точках части (частей) границы объекта

Обозначение характерных точек границ	Координаты, м		Метод определения координат характерной точки	Средняя квадратическая погрешность положения характерной точки (Mt), м	Описание обозначения точки на местности (при наличии)
	X	Y			
1	2	3	4	5	6
-	-	-	-	-	-

Страница 1520/3236, документ 573af594a40d0f29e616b139611b0587 подписан 01.09.2025, опубликован 01.09.2025 в сетевом издании "РАММЕДИА", тел. +7 (496) 463-12-67, ramnews.ru

Раздел 3

Сведения о местоположении измененных (уточненных) границ объекта

1. Система координат -

2. Сведения о характерных точках границ объекта

Обозначение характерных точек границ	Существующие координаты, м		Измененные (уточненные) координаты, м		Метод определения координат характерной точки	Средняя квадратическая погрешность положения характерной точки (Mt), м	Описание обозначения точки на местности (при наличии)
	X	Y	X	Y			
1	2	3	4	5	6	7	8
-	-	-	-	-	-	-	

3. Сведения о характерных точках части (частей) границы объекта

Обозначение характерных точек границ	Существующие координаты, м		Измененные (уточненные) координаты, м		Метод определения координат характерной точки	Средняя квадратическая погрешность положения характерной точки (Mt), м	Описание обозначения точки на местности (при наличии)
	X	Y	X	Y			
1	2	3	4	5	6	7	8
-	-	-	-	-	-	-	

Страница 1521/3236, документ 573af594a40d0f29e616b139611b0587
подписан 01.09.2025, опубликован 01.09.2025 в сетевом
издании "РАММЕДИА", тел. +7 (496) 463-12-67, ramnews.ru

ГРАФИЧЕСКОЕ ОПИСАНИЕ
местоположения границ населенных пунктов, территориальных зон, особо охраняемых природных территорий, зон с особыми условиями использования территории

д. Захарово

(наименование объекта, местоположение границ которого описано (далее - объект))

Раздел 1

Сведения об объекте

№ п/п	Характеристики объекта	Описание характеристик
1	2	3
1.	Местоположение объекта	Московская область, Раменский муниципальный округ
2.	Площадь объекта +/- величина погрешности определения площади (Р +/- Дельта Р)	383515 кв. м ± 217 кв. м
3.	Иные характеристики объекта	

Страница 1522/3236, документ 573af594a40d0f29e616b139611b0587 подписан 01.09.2025, опубликован 01.09.2025 в сетевом издании "РАММЕДИА", тел. +7 (496) 463-12-67, ramnews.ru

Раздел 2

Сведения о местоположении границ объекта

1. Система координат МСК-50, зона 2

2. Сведения о характерных точках границ объекта

Обозначение характерных точек границ	Координаты, м		Метод определения координат характерной точки	Средняя квадратическая погрешность положения характерной точки (Mt), м	Описание обозначения точки на местности (при наличии)
	X	Y			
1	2	3	4	5	6
1	429665.19	2242713.22	Картометрический	0,1	-
2	429668.45	2242712.27	Картометрический	0,1	-
3	429712.99	2242700.11	Картометрический	0,1	-
4	429769.86	2242683.17	Картометрический	0,1	-
5	429790.43	2242680.47	Картометрический	0,1	-
6	429843.22	2242676.22	Картометрический	0,1	-
7	429916.31	2242668.23	Картометрический	0,1	-
8	430126.28	2242648.89	Картометрический	0,1	-
9	430126.66	2242653.72	Картометрический	0,1	-
10	430146.47	2242653.05	Картометрический	0,1	-
11	430146.07	2242647.07	Картометрический	0,1	-
12	430198.79	2242642.22	Картометрический	0,1	-
13	430218.69	2242641.32	Картометрический	0,1	-
14	430311.11	2242625.55	Картометрический	0,1	-
15	430325.52	2242624.76	Картометрический	0,1	-
16	430329.52	2242624.54	Картометрический	0,1	-
17	430405.16	2242613.72	Картометрический	0,1	-
18	430410.01	2242593.69	Картометрический	0,1	-
19	430411.40	2242534.57	Картометрический	0,1	-
20	430415.91	2242481.85	Картометрический	0,1	-
21	430422.39	2242446.11	Картометрический	0,1	-
22	430447.89	2242439.49	Картометрический	0,1	-
23	430492.36	2242426.13	Картометрический	0,1	-
24	430541.46	2242411.42	Картометрический	0,1	-
25	430578.71	2242399.33	Картометрический	0,1	-
26	430629.82	2242381.64	Картометрический	0,1	-
27	430677.65	2242364.49	Картометрический	0,1	-
28	430676.44	2242356.25	Картометрический	0,1	-
29	430655.14	2242344.76	Картометрический	0,1	-
30	430627.37	2242331.40	Картометрический	0,1	-
31	430609.68	2242330.83	Картометрический	0,1	-
32	430599.43	2242329.03	Картометрический	0,1	-
33	430617.17	2242227.88	Картометрический	0,1	-
34	430602.76	2242227.61	Картометрический	0,1	-
35	430592.71	2242227.59	Картометрический	0,1	-

Страница 1523/3236, документ 573af594a40d0f29e616b139611b0587 подписан 01.09.2025, опубликован 01.09.2025 в сетевом издании "РАММЕДИА", тел. +7 (496) 463-12-67, ramnews.ru

Раздел 2

Сведения о местоположении границ объекта

Обозначение характерных точек границ	Координаты, м		Метод определения координат характерной точки	Средняя квадратическая погрешность положения характерной точки (Mt), м	Описание обозначения точки на местности (при наличии)
	X	Y			
1	2	3	4	5	6
36	430584.32	2242227.58	Картометрический	0,1	-
37	430578.07	2242228.46	Картометрический	0,1	-
38	430572.51	2242228.56	Картометрический	0,1	-
39	430557.08	2242231.93	Картометрический	0,1	-
40	430541.76	2242235.37	Картометрический	0,1	-
41	430541.31	2242226.46	Картометрический	0,1	-
42	430527.74	2242229.06	Картометрический	0,1	-
43	430514.31	2242232.98	Картометрический	0,1	-
44	430500.28	2242234.61	Картометрический	0,1	-
45	430493.28	2242242.61	Картометрический	0,1	-
46	430478.08	2242242.28	Картометрический	0,1	-
47	430463.01	2242243.10	Картометрический	0,1	-
48	430448.29	2242243.07	Картометрический	0,1	-
49	430433.96	2242243.71	Картометрический	0,1	-
50	430433.86	2242242.47	Картометрический	0,1	-
51	430418.84	2242243.13	Картометрический	0,1	-
52	430419.92	2242255.78	Картометрический	0,1	-
53	430404.83	2242257.03	Картометрический	0,1	-
54	430403.72	2242244.16	Картометрический	0,1	-
55	430390.04	2242245.96	Картометрический	0,1	-
56	430389.71	2242242.15	Картометрический	0,1	-
57	430376.13	2242243.62	Картометрический	0,1	-
58	430377.07	2242254.73	Картометрический	0,1	-
59	430340.87	2242263.94	Картометрический	0,1	-
60	430336.13	2242264.38	Картометрический	0,1	-
61	430333.43	2242264.77	Картометрический	0,1	-
62	430333.63	2242252.84	Картометрический	0,1	-
63	430156.28	2242273.06	Картометрический	0,1	-
64	430157.45	2242283.54	Картометрический	0,1	-
65	430155.89	2242283.75	Картометрический	0,1	-
66	430118.73	2242243.55	Картометрический	0,1	-
67	430108.42	2242219.27	Картометрический	0,1	-
68	430089.60	2242203.50	Картометрический	0,1	-
69	430036.81	2242204.11	Картометрический	0,1	-
70	429972.56	2242214.08	Картометрический	0,1	-
71	429903.91	2242228.98	Картометрический	0,1	-
72	429834.73	2242239.30	Картометрический	0,1	-
73	429756.93	2242245.60	Картометрический	0,1	-
74	429699.88	2242248.43	Картометрический	0,1	-
75	429690.28	2242263.21	Картометрический	0,1	-

Страница 1524/3236, документ 573af594a40d0f29e616b139611b0587 подписан 01.09.2025, опубликован 01.09.2025 в сетевом издании "РАММЕДИА", тел. +7 (496) 463-12-67, ramnews.ru

Раздел 2

Сведения о местоположении границ объекта

Обозначение характерных точек границ	Координаты, м		Метод определения координат характерной точки	Средняя квадратическая погрешность положения характерной точки (Mt), м	Описание обозначения точки на местности (при наличии)
	X	Y			
1	2	3	4	5	6
76	429681.20	2242247.19	Картометрический	0,1	-
77	429675.74	2242191.97	Картометрический	0,1	-
78	429669.67	2242124.00	Картометрический	0,1	-
79	429658.42	2242064.28	Картометрический	0,1	-
80	429653.59	2242039.05	Картометрический	0,1	-
81	429642.99	2242029.25	Картометрический	0,1	-
82	429602.72	2242028.62	Картометрический	0,1	-
83	429565.44	2242025.93	Картометрический	0,1	-
84	429563.45	2242071.92	Картометрический	0,1	-
85	429576.21	2242139.17	Картометрический	0,1	-
86	429587.93	2242193.37	Картометрический	0,1	-
87	429600.24	2242280.77	Картометрический	0,1	-
88	429603.33	2242312.56	Картометрический	0,1	-
89	429607.30	2242349.09	Картометрический	0,1	-
90	429610.93	2242377.32	Картометрический	0,1	-
91	429598.53	2242378.89	Картометрический	0,1	-
92	429602.76	2242438.75	Картометрический	0,1	-
93	429627.66	2242435.59	Картометрический	0,1	-
94	429662.48	2242431.16	Картометрический	0,1	-
95	429661.18	2242414.12	Картометрический	0,1	-
96	429694.70	2242420.23	Картометрический	0,1	-
97	429678.81	2242455.92	Картометрический	0,1	-
98	429643.99	2242458.94	Картометрический	0,1	-
99	429648.30	2242508.75	Картометрический	0,1	-
100	429678.19	2242506.16	Картометрический	0,1	-
101	429675.88	2242518.80	Картометрический	0,1	-
102	429669.17	2242520.20	Картометрический	0,1	-
103	429673.37	2242539.78	Картометрический	0,1	-
104	429675.67	2242573.00	Картометрический	0,1	-
105	429626.99	2242608.40	Картометрический	0,1	-
106	429630.20	2242616.57	Картометрический	0,1	-
107	429634.29	2242626.96	Картометрический	0,1	-
108	429645.61	2242655.72	Картометрический	0,1	-
109	429645.81	2242656.29	Картометрический	0,1	-
110	429656.12	2242686.66	Картометрический	0,1	-
111	429663.32	2242706.84	Картометрический	0,1	-
1	429665.19	2242713.22	Картометрический	0,1	-

Страница 1525/3236, документ 573af594a40d0f29e616b139611b0587
подписан 01.09.2025, опубликован 01.09.2025 в сетевом
издании "РАММЕДИА", тел. +7 (496) 463-12-67, ramnews.ru

Раздел 2

Сведения о местоположении границ объекта

3. Сведения о характерных точках части (частей) границы объекта

Обозначение характерных точек границ	Координаты, м		Метод определения координат характерной точки	Средняя квадратическая погрешность положения характерной точки (Mt), м	Описание обозначения точки на местности (при наличии)
	X	Y			
1	2	3	4	5	6
-	-	-	-	-	-

Страница 1526/3236, документ 573af594a40d0f29e616b139611b0587 подписан 01.09.2025, опубликован 01.09.2025 в сетевом издании "РАММЕДИА", тел. +7 (496) 463-12-67, ramnews.ru

Раздел 3

Сведения о местоположении измененных (уточненных) границ объекта

1. Система координат -

2. Сведения о характерных точках границ объекта

Обозначение характерных точек границ	Существующие координаты, м		Измененные (уточненные) координаты, м		Метод определения координат характерной точки	Средняя квадратическая погрешность положения характерной точки (Mt), м	Описание обозначения точки на местности (при наличии)
	X	Y	X	Y			
1	2	3	4	5	6	7	8
-	-	-	-	-	-	-	

3. Сведения о характерных точках части (частей) границы объекта

Обозначение характерных точек границ	Существующие координаты, м		Измененные (уточненные) координаты, м		Метод определения координат характерной точки	Средняя квадратическая погрешность положения характерной точки (Mt), м	Описание обозначения точки на местности (при наличии)
	X	Y	X	Y			
1	2	3	4	5	6	7	8
-	-	-	-	-	-	-	

Страница 1527/3236, документ 573af594a40d0f29e616b139611b0587
подписан 01.09.2025, опубликован 01.09.2025 в сетевом
издании "РАММЕДИА", тел. +7 (496) 463-12-67, ramnews.ru

ГРАФИЧЕСКОЕ ОПИСАНИЕ
местоположения границ населенных пунктов, территориальных зон, особо охраняемых природных территорий, зон с особыми условиями использования территории

д. Ивановка

(наименование объекта, местоположение границ которого описано (далее - объект))

Раздел 1

Сведения об объекте

№ п/п	Характеристики объекта	Описание характеристик
1	2	3
1.	Местоположение объекта	Московская область, Раменский муниципальный округ
2.	Площадь объекта +/- величина погрешности определения площади (Р +/- Дельта Р)	638986 кв. м ± 280 кв. м
3.	Иные характеристики объекта	

Страница 1528/3236, документ 573af594a40d0f29e616b139611b0587 подписан 01.09.2025, опубликован 01.09.2025 в сетевом издании "РАММЕДИА", тел. +7 (496) 463-12-67, ramnews.ru

Раздел 2

Сведения о местоположении границ объекта

1. Система координат МСК-50, зона 2

2. Сведения о характерных точках границ объекта

Обозначение характерных точек границ	Координаты, м		Метод определения координат характерной точки	Средняя квадратическая погрешность положения характерной точки (Mt), м	Описание обозначения точки на местности (при наличии)
	X	Y			
1	2	3	4	5	6
1	441629.06	2227616.61	Картометрический	0,1	-
2	441658.05	2227597.00	Картометрический	0,1	-
3	441683.64	2227579.69	Картометрический	0,1	-
4	441687.92	2227576.79	Картометрический	0,1	-
5	441705.32	2227565.03	Картометрический	0,1	-
6	441710.28	2227561.67	Картометрический	0,1	-
7	441735.10	2227598.28	Картометрический	0,1	-
8	441741.26	2227606.42	Картометрический	0,1	-
9	441751.24	2227598.90	Картометрический	0,1	-
10	441795.50	2227565.52	Картометрический	0,1	-
11	441796.08	2227565.08	Картометрический	0,1	-
12	441796.61	2227565.85	Картометрический	0,1	-
13	441830.60	2227540.09	Картометрический	0,1	-
14	441854.56	2227521.92	Картометрический	0,1	-
15	441905.28	2227491.57	Картометрический	0,1	-
16	441942.93	2227469.30	Картометрический	0,1	-
17	442007.76	2227426.85	Картометрический	0,1	-
18	442069.98	2227375.92	Картометрический	0,1	-
19	442133.14	2227329.31	Картометрический	0,1	-
20	442204.45	2227276.02	Картометрический	0,1	-
21	442248.97	2227242.90	Картометрический	0,1	-
22	442278.29	2227220.91	Картометрический	0,1	-
23	442316.84	2227188.69	Картометрический	0,1	-
24	442368.30	2227143.39	Картометрический	0,1	-
25	442388.51	2227120.37	Картометрический	0,1	-
26	442398.04	2227110.18	Картометрический	0,1	-
27	442401.50	2227107.47	Картометрический	0,1	-
28	442401.38	2227107.19	Картометрический	0,1	-
29	442395.02	2227092.68	Картометрический	0,1	-
30	442388.98	2227077.56	Картометрический	0,1	-
31	442377.02	2227058.85	Картометрический	0,1	-
32	442363.38	2227048.96	Картометрический	0,1	-
33	442336.29	2227037.29	Картометрический	0,1	-
34	442294.52	2227002.90	Картометрический	0,1	-
35	442270.71	2226968.77	Картометрический	0,1	-

Страница 1529/3236, документ 573af594a40d0f29e616b139611b0587 подписан 01.09.2025, опубликован 01.09.2025 в сетевом издании "РАММЕДИА", тел. +7 (496) 463-12-67, ramnews.ru

Раздел 2

Сведения о местоположении границ объекта

Обозначение характерных точек границ	Координаты, м		Метод определения координат характерной точки	Средняя квадратическая погрешность положения характерной точки (Mt), м	Описание обозначения точки на местности (при наличии)
	X	Y			
1	2	3	4	5	6
36	442197.19	2226987.02	Картометрический	0,1	-
37	442180.19	2226967.18	Картометрический	0,1	-
38	442170.29	2226949.01	Картометрический	0,1	-
39	442165.71	2226938.90	Картометрический	0,1	-
40	442168.45	2226936.99	Картометрический	0,1	-
41	442149.68	2226910.82	Картометрический	0,1	-
42	442142.79	2226902.14	Картометрический	0,1	-
43	442139.88	2226898.45	Картометрический	0,1	-
44	442137.93	2226895.58	Картометрический	0,1	-
45	442135.01	2226890.78	Картометрический	0,1	-
46	442132.43	2226885.95	Картометрический	0,1	-
47	442130.66	2226886.88	Картометрический	0,1	-
48	442130.96	2226887.44	Картометрический	0,1	-
49	442128.54	2226889.10	Картометрический	0,1	-
50	442115.85	2226874.96	Картометрический	0,1	-
51	442100.50	2226855.21	Картометрический	0,1	-
52	442091.38	2226847.25	Картометрический	0,1	-
53	442075.80	2226831.33	Картометрический	0,1	-
54	442017.92	2226880.27	Картометрический	0,1	-
55	442014.49	2226876.17	Картометрический	0,1	-
56	441990.12	2226895.64	Картометрический	0,1	-
57	441973.12	2226875.09	Картометрический	0,1	-
58	441965.62	2226881.44	Картометрический	0,1	-
59	441964.81	2226880.37	Картометрический	0,1	-
60	441924.60	2226909.99	Картометрический	0,1	-
61	441908.67	2226920.19	Картометрический	0,1	-
62	441816.81	2227015.68	Картометрический	0,1	-
63	441794.18	2227040.29	Картометрический	0,1	-
64	441757.20	2227031.48	Картометрический	0,1	-
65	441701.78	2227019.86	Картометрический	0,1	-
66	441699.82	2227019.77	Картометрический	0,1	-
67	441655.25	2227017.81	Картометрический	0,1	-
68	441616.59	2227027.73	Картометрический	0,1	-
69	441583.82	2227052.82	Картометрический	0,1	-
70	441578.61	2227056.81	Картометрический	0,1	-
71	441544.41	2227082.47	Картометрический	0,1	-
72	441529.69	2227096.83	Картометрический	0,1	-
73	441513.61	2227097.52	Картометрический	0,1	-
74	441489.67	2227096.83	Картометрический	0,1	-
75	441476.53	2227098.31	Картометрический	0,1	-

Страница 1530/3236, документ 573af594a40d0f29e616b139611b0587 подписан 01.09.2025, опубликован 01.09.2025 в сетевом издании "РАММЕДИА", тел. +7 (496) 463-12-67, ramnews.ru

Раздел 2

Сведения о местоположении границ объекта

Обозначение характерных точек границ	Координаты, м		Метод определения координат характерной точки	Средняя квадратическая погрешность положения характерной точки (Mt), м	Описание обозначения точки на местности (при наличии)
	X	Y			
1	2	3	4	5	6
76	441481.47	2227108.52	Картометрический	0,1	-
77	441453.06	2227111.61	Картометрический	0,1	-
78	441439.95	2227115.72	Картометрический	0,1	-
79	441433.01	2227120.35	Картометрический	0,1	-
80	441430.57	2227113.02	Картометрический	0,1	-
81	441418.37	2227115.95	Картометрический	0,1	-
82	441422.28	2227127.50	Картометрический	0,1	-
83	441367.49	2227164.00	Картометрический	0,1	-
84	441373.74	2227172.50	Картометрический	0,1	-
85	441388.47	2227261.70	Картометрический	0,1	-
86	441447.65	2227349.00	Картометрический	0,1	-
87	441468.30	2227334.77	Картометрический	0,1	-
88	441488.04	2227321.17	Картометрический	0,1	-
89	441513.70	2227358.42	Картометрический	0,1	-
90	441551.98	2227338.49	Картометрический	0,1	-
91	441563.16	2227332.67	Картометрический	0,1	-
92	441545.85	2227307.56	Картометрический	0,1	-
93	441595.19	2227273.55	Картометрический	0,1	-
94	441603.73	2227285.95	Картометрический	0,1	-
95	441608.78	2227293.27	Картометрический	0,1	-
96	441616.73	2227304.81	Картометрический	0,1	-
97	441630.69	2227325.07	Картометрический	0,1	-
98	441582.19	2227350.33	Картометрический	0,1	-
99	441571.02	2227356.14	Картометрический	0,1	-
100	441591.14	2227385.83	Картометрический	0,1	-
101	441547.54	2227415.39	Картометрический	0,1	-
102	441509.94	2227440.88	Картометрический	0,1	-
1	441629.06	2227616.61	Картометрический	0,1	-
103	441667.02	2227575.84	Картометрический	0,1	-
104	441651.63	2227553.14	Картометрический	0,1	-
105	441640.73	2227537.06	Картометрический	0,1	-
106	441604.48	2227561.63	Картометрический	0,1	-
107	441578.18	2227522.86	Картометрический	0,1	-
108	441551.91	2227484.10	Картометрический	0,1	-
109	441525.64	2227445.34	Картометрический	0,1	-
110	441561.89	2227420.76	Картометрический	0,1	-
111	441598.15	2227396.18	Картометрический	0,1	-
112	441624.42	2227434.95	Картометрический	0,1	-
113	441588.17	2227459.52	Картометрический	0,1	-
114	441614.44	2227498.28	Картометрический	0,1	-

Страница 1531/3236, документ 573af594a40d0f29e616b139611b0587 подписан 01.09.2025, опубликован 01.09.2025 в сетевом издании "РАММЕДИА", тел. +7 (496) 463-12-67, ramnews.ru

Раздел 2

Сведения о местоположении границ объекта

Обозначение характерных точек границ	Координаты, м		Метод определения координат характерной точки	Средняя квадратическая погрешность положения характерной точки (Mt), м	Описание обозначения точки на местности (при наличии)
	X	Y			
1	2	3	4	5	6
115	441650.69	2227473.71	Картометрический	0,1	-
116	441676.97	2227512.49	Картометрический	0,1	-
117	441703.27	2227551.32	Картометрический	0,1	-
103	441667.02	2227575.84	Картометрический	0,1	-
118	441556.37	2227217.21	Картометрический	0,1	-
119	441507.02	2227251.21	Картометрический	0,1	-
120	441487.61	2227223.03	Картометрический	0,1	-
121	441468.19	2227194.85	Картометрический	0,1	-
122	441448.76	2227166.66	Картометрический	0,1	-
123	441438.97	2227137.87	Картометрический	0,1	-
124	441489.79	2227120.59	Картометрический	0,1	-
125	441498.11	2227132.66	Картометрический	0,1	-
126	441517.53	2227160.85	Картометрический	0,1	-
127	441535.54	2227186.99	Картометрический	0,1	-
128	441536.95	2227189.03	Картометрический	0,1	-
129	441552.59	2227211.73	Картометрический	0,1	-
118	441556.37	2227217.21	Картометрический	0,1	-
130	441688.55	2227507.28	Картометрический	0,1	-
131	441667.84	2227476.74	Картометрический	0,1	-
132	441647.04	2227446.04	Картометрический	0,1	-
133	441626.12	2227415.17	Картометрический	0,1	-
134	441605.10	2227384.15	Картометрический	0,1	-
135	441650.29	2227353.51	Картометрический	0,1	-
136	441661.48	2227369.74	Картометрический	0,1	-
137	441671.56	2227384.37	Картометрический	0,1	-
138	441678.50	2227394.44	Картометрический	0,1	-
139	441695.52	2227419.14	Картометрический	0,1	-
140	441712.54	2227443.85	Картометрический	0,1	-
141	441729.57	2227468.55	Картометрический	0,1	-
142	441734.70	2227476.00	Картометрический	0,1	-
130	441688.55	2227507.28	Картометрический	0,1	-
143	441449.29	2227332.70	Картометрический	0,1	-
144	441420.73	2227290.58	Картометрический	0,1	-
145	441454.03	2227268.01	Картометрический	0,1	-
146	441454.67	2227267.57	Картометрический	0,1	-
147	441487.69	2227245.19	Картометрический	0,1	-
148	441516.15	2227286.48	Картометрический	0,1	-
149	441482.70	2227309.60	Картометрический	0,1	-
143	441449.29	2227332.70	Картометрический	0,1	-
150	441729.65	2227567.88	Картометрический	0,1	-

Страница 1532/3236, документ 573af594a40d0f29e616b139611b0587 подписан 01.09.2025, опубликован 01.09.2025 в сетевом издании "РАММЕДИА", тел. +7 (496) 463-12-67, ramnews.ru

Раздел 2

Сведения о местоположении границ объекта

Обозначение характерных точек границ	Координаты, м		Метод определения координат характерной точки	Средняя квадратическая погрешность положения характерной точки (Mt), м	Описание обозначения точки на местности (при наличии)
	X	Y			
1	2	3	4	5	6
151	441709.15	2227537.66	Картометрический	0,1	-
152	441755.52	2227506.22	Картометрический	0,1	-
153	441776.25	2227536.30	Картометрический	0,1	-
150	441729.65	2227567.88	Картометрический	0,1	-
154	441412.51	2227178.11	Картометрический	0,1	-
155	441397.35	2227156.13	Картометрический	0,1	-
156	441425.60	2227137.30	Картометрический	0,1	-
157	441434.34	2227163.07	Картометрический	0,1	-
154	441412.51	2227178.11	Картометрический	0,1	-
158	441329.13	2228079.15	Картометрический	0,1	-
159	441419.63	2228025.65	Картометрический	0,1	-
160	441550.97	2227945.18	Картометрический	0,1	-
161	441707.05	2227848.84	Картометрический	0,1	-
162	441860.57	2227751.03	Картометрический	0,1	-
163	442001.42	2227653.07	Картометрический	0,1	-
164	442154.16	2227539.17	Картометрический	0,1	-
165	442155.55	2227538.10	Картометрический	0,1	-
166	442172.73	2227524.85	Картометрический	0,1	-
167	442380.29	2227360.58	Картометрический	0,1	-
168	442460.18	2227298.19	Картометрический	0,1	-
169	442521.96	2227245.12	Картометрический	0,1	-
170	442693.93	2227086.51	Картометрический	0,1	-
171	442945.20	2226866.51	Картометрический	0,1	-
172	443035.34	2226787.30	Картометрический	0,1	-
173	443042.24	2226773.71	Картометрический	0,1	-
174	443098.64	2226724.46	Картометрический	0,1	-
175	443108.00	2226716.04	Картометрический	0,1	-
176	443152.71	2226679.25	Картометрический	0,1	-
177	443236.29	2226604.24	Картометрический	0,1	-
178	443209.34	2226574.41	Картометрический	0,1	-
179	443121.05	2226641.13	Картометрический	0,1	-
180	443092.00	2226659.10	Картометрический	0,1	-
181	443076.34	2226669.80	Картометрический	0,1	-
182	443012.72	2226715.69	Картометрический	0,1	-
183	442703.78	2226940.84	Картометрический	0,1	-
184	442530.03	2227071.50	Картометрический	0,1	-
185	442363.89	2227205.43	Картометрический	0,1	-
186	442160.65	2227357.28	Картометрический	0,1	-
187	442134.41	2227375.19	Картометрический	0,1	-
188	442102.19	2227395.10	Картометрический	0,1	-

Страница 1533/3236, документ 573af594a40d0f29e616b139611b0587 подписан 01.09.2025, опубликован 01.09.2025 в сетевом издании "РАММЕДИА", тел. +7 (496) 463-12-67, ramnews.ru

Раздел 2

Сведения о местоположении границ объекта

Обозначение характерных точек границ	Координаты, м		Метод определения координат характерной точки	Средняя квадратическая погрешность положения характерной точки (Mt), м	Описание обозначения точки на местности (при наличии)
	X	Y			
1	2	3	4	5	6
189	442084.67	2227405.20	Картометрический	0,1	-
190	442066.36	2227415.01	Картометрический	0,1	-
191	442029.98	2227440.17	Картометрический	0,1	-
192	441994.04	2227466.16	Картометрический	0,1	-
193	441975.58	2227482.91	Картометрический	0,1	-
194	441941.41	2227511.91	Картометрический	0,1	-
195	441879.21	2227563.31	Картометрический	0,1	-
196	441735.16	2227679.06	Картометрический	0,1	-
197	441593.45	2227796.34	Картометрический	0,1	-
198	441466.22	2227896.24	Картометрический	0,1	-
199	441325.05	2227992.53	Картометрический	0,1	-
200	441288.19	2228012.17	Картометрический	0,1	-
201	441296.71	2228026.03	Картометрический	0,1	-
202	441305.75	2228041.68	Картометрический	0,1	-
158	441329.13	2228079.15	Картометрический	0,1	-

3. Сведения о характерных точках части (частей) границы объекта

Обозначение характерных точек границ	Координаты, м		Метод определения координат характерной точки	Средняя квадратическая погрешность положения характерной точки (Mt), м	Описание обозначения точки на местности (при наличии)
	X	Y			
1	2	3	4	5	6
-	-	-	-	-	-

Страница 1534/3236, документ 573af594a40d0f29e616b139611b0587 подписан 01.09.2025, опубликован 01.09.2025 в сетевом издании "РАММЕДИА", тел. +7 (496) 463-12-67, ramnews.ru

Раздел 3

Сведения о местоположении измененных (уточненных) границ объекта

1. Система координат -

2. Сведения о характерных точках границ объекта

Обозначение характерных точек границ	Существующие координаты, м		Измененные (уточненные) координаты, м		Метод определения координат характерной точки	Средняя квадратическая погрешность положения характерной точки (Mt), м	Описание обозначения точки на местности (при наличии)
	X	Y	X	Y			
1	2	3	4	5	6	7	8
-	-	-	-	-	-	-	

3. Сведения о характерных точках части (частей) границы объекта

Обозначение характерных точек границ	Существующие координаты, м		Измененные (уточненные) координаты, м		Метод определения координат характерной точки	Средняя квадратическая погрешность положения характерной точки (Mt), м	Описание обозначения точки на местности (при наличии)
	X	Y	X	Y			
1	2	3	4	5	6	7	8
-	-	-	-	-	-	-	

Страница 1535/3236, документ 573af594a40d0f29e616b139611b0587
подписан 01.09.2025, опубликован 01.09.2025 в сетевом
издании "РАММЕДИА", тел. +7 (496) 463-12-67, ramnews.ru

ГРАФИЧЕСКОЕ ОПИСАНИЕ
местоположения границ населенных пунктов, территориальных зон, особо охраняемых природных территорий, зон с особыми условиями использования территории

д. Какузево

(наименование объекта, местоположение границ которого описано (далее - объект))

Раздел 1

Сведения об объекте

№ п/п	Характеристики объекта	Описание характеристик
1	2	3
1.	Местоположение объекта	Московская область, Раменский муниципальный округ
2.	Площадь объекта +/- величина погрешности определения площади (Р +/- Дельта Р)	1216913 кв. м ± 386 кв. м
3.	Иные характеристики объекта	

Страница 1536/3236, документ 573af594a40d0f29e616b139611b0587 подписан 01.09.2025, опубликован 01.09.2025 в сетевом издании "РАММЕДИА", тел. +7 (496) 463-12-67, ramnews.ru

Раздел 2

Сведения о местоположении границ объекта

1. Система координат МСК-50, зона 2

2. Сведения о характерных точках границ объекта

Обозначение характерных точек границ	Координаты, м		Метод определения координат характерной точки	Средняя квадратическая погрешность положения характерной точки (Mt), м	Описание обозначения точки на местности (при наличии)
	X	Y			
1	2	3	4	5	6
1	441232.08	2224598.09	Картометрический	0,1	-
2	441256.81	2224592.88	Картометрический	0,1	-
3	441302.50	2224583.25	Картометрический	0,1	-
4	441315.49	2224581.72	Картометрический	0,1	-
5	441340.40	2224578.78	Картометрический	0,1	-
6	441363.30	2224576.08	Картометрический	0,1	-
7	441390.79	2224572.84	Картометрический	0,1	-
8	441433.27	2224567.83	Картометрический	0,1	-
9	441461.50	2224564.50	Картометрический	0,1	-
10	441498.00	2224543.50	Картометрический	0,1	-
11	441508.00	2224477.50	Картометрический	0,1	-
12	441594.99	2224521.00	Картометрический	0,1	-
13	441698.50	2224573.25	Картометрический	0,1	-
14	441723.80	2224585.69	Картометрический	0,1	-
15	441727.99	2224587.75	Картометрический	0,1	-
16	442030.50	2224255.50	Картометрический	0,1	-
17	442081.50	2224193.00	Картометрический	0,1	-
18	442033.00	2224116.25	Картометрический	0,1	-
19	442052.50	2224094.50	Картометрический	0,1	-
20	442038.00	2224064.00	Картометрический	0,1	-
21	442037.81	2224046.44	Картометрический	0,1	-
22	442037.40	2224008.65	Картометрический	0,1	-
23	442037.00	2223972.25	Картометрический	0,1	-
24	442034.01	2223967.12	Картометрический	0,1	-
25	442023.28	2223948.69	Картометрический	0,1	-
26	442014.00	2223932.75	Картометрический	0,1	-
27	442002.00	2223886.00	Картометрический	0,1	-
28	442033.50	2223847.50	Картометрический	0,1	-
29	442028.00	2223811.50	Картометрический	0,1	-
30	441999.65	2223831.04	Картометрический	0,1	-
31	441979.06	2223845.23	Картометрический	0,1	-
32	441972.50	2223849.75	Картометрический	0,1	-
33	441928.50	2223856.50	Картометрический	0,1	-
34	441898.00	2223883.25	Картометрический	0,1	-
35	441872.50	2223860.25	Картометрический	0,1	-

Страница 1537/3236, документ 573af594a40d0f29e616b139611b0587 подписан 01.09.2025, опубликован 01.09.2025 в сетевом издании "РАММЕДИА", тел. +7 (496) 463-12-67, ramnews.ru

Раздел 2

Сведения о местоположении границ объекта

Обозначение характерных точек границ	Координаты, м		Метод определения координат характерной точки	Средняя квадратическая погрешность положения характерной точки (Mt), м	Описание обозначения точки на местности (при наличии)
	X	Y			
1	2	3	4	5	6
36	441872.02	2223805.16	Картометрический	0,1	-
37	441872.00	2223803.25	Картометрический	0,1	-
38	441767.22	2223605.25	Картометрический	0,1	-
39	441765.50	2223602.00	Картометрический	0,1	-
40	441750.12	2223592.04	Картометрический	0,1	-
41	441735.00	2223582.25	Картометрический	0,1	-
42	441731.81	2223576.72	Картометрический	0,1	-
43	441720.71	2223557.45	Картометрический	0,1	-
44	441709.95	2223538.78	Картометрический	0,1	-
45	441699.45	2223520.56	Картометрический	0,1	-
46	441692.50	2223508.50	Картометрический	0,1	-
47	441662.50	2223508.50	Картометрический	0,1	-
48	441637.50	2223508.50	Картометрический	0,1	-
49	441633.00	2223508.50	Картометрический	0,1	-
50	441616.05	2223530.36	Картометрический	0,1	-
51	441614.00	2223533.00	Картометрический	0,1	-
52	441626.00	2223338.25	Картометрический	0,1	-
53	441674.00	2222463.50	Картометрический	0,1	-
54	441709.99	2222463.00	Картометрический	0,1	-
55	441726.78	2222450.93	Картометрический	0,1	-
56	441793.17	2222422.03	Картометрический	0,1	-
57	441798.16	2222419.39	Картометрический	0,1	-
58	441801.41	2222416.62	Картометрический	0,1	-
59	441825.72	2222379.80	Картометрический	0,1	-
60	441839.00	2222370.25	Картометрический	0,1	-
61	441750.00	2222070.00	Картометрический	0,1	-
62	441828.50	2222031.75	Картометрический	0,1	-
63	441878.00	2222045.25	Картометрический	0,1	-
64	441874.50	2222139.50	Картометрический	0,1	-
65	441895.00	2222151.25	Картометрический	0,1	-
66	442006.00	2222081.75	Картометрический	0,1	-
67	442026.50	2222048.50	Картометрический	0,1	-
68	442024.99	2222030.25	Картометрический	0,1	-
69	442013.00	2222019.75	Картометрический	0,1	-
70	442024.50	2222014.75	Картометрический	0,1	-
71	442029.63	2222003.28	Картометрический	0,1	-
72	442029.41	2222003.20	Картометрический	0,1	-
73	442015.45	2222010.82	Картометрический	0,1	-
74	442000.24	2222009.53	Картометрический	0,1	-
75	441995.79	2222004.46	Картометрический	0,1	-

Страница 1538/3236, документ 573af594a40d0f29e616b139611b0587 подписан 01.09.2025, опубликован 01.09.2025 в сетевом издании "РАММЕДИА", тел. +7 (496) 463-12-67, ramnews.ru

Раздел 2

Сведения о местоположении границ объекта

Обозначение характерных точек границ	Координаты, м		Метод определения координат характерной точки	Средняя квадратическая погрешность положения характерной точки (Mt), м	Описание обозначения точки на местности (при наличии)
	X	Y			
1	2	3	4	5	6
76	441983.73	2222007.03	Картометрический	0,1	-
77	441984.27	2221993.18	Картометрический	0,1	-
78	441973.00	2221983.50	Картометрический	0,1	-
79	441969.50	2221954.75	Картометрический	0,1	-
80	442008.50	2221949.50	Картометрический	0,1	-
81	442013.50	2221941.75	Картометрический	0,1	-
82	441889.00	2221931.25	Картометрический	0,1	-
83	441846.00	2221927.00	Картометрический	0,1	-
84	441766.50	2221920.25	Картометрический	0,1	-
85	441687.00	2221909.75	Картометрический	0,1	-
86	441517.00	2221881.25	Картометрический	0,1	-
87	441504.00	2221882.75	Картометрический	0,1	-
88	441512.18	2221933.28	Картометрический	0,1	-
89	441512.50	2221935.25	Картометрический	0,1	-
90	441478.00	2221943.00	Картометрический	0,1	-
91	441398.57	2221978.38	Картометрический	0,1	-
92	441375.86	2221986.46	Картометрический	0,1	-
93	441346.48	2222007.14	Картометрический	0,1	-
94	441343.64	2222008.11	Картометрический	0,1	-
95	441327.57	2222013.59	Картометрический	0,1	-
96	441321.17	2222021.81	Картометрический	0,1	-
97	441316.11	2222029.40	Картометрический	0,1	-
98	441310.38	2222031.26	Картометрический	0,1	-
99	441311.56	2222034.99	Картометрический	0,1	-
100	441303.59	2222044.39	Картометрический	0,1	-
101	441296.93	2222052.94	Картометрический	0,1	-
102	441281.50	2222072.75	Картометрический	0,1	-
103	441282.13	2222079.72	Картометрический	0,1	-
104	441286.13	2222123.78	Картометрический	0,1	-
105	441294.79	2222219.17	Картометрический	0,1	-
106	441294.97	2222221.22	Картометрический	0,1	-
107	441308.00	2222364.75	Картометрический	0,1	-
108	441306.83	2222381.50	Картометрический	0,1	-
109	441376.32	2222551.68	Картометрический	0,1	-
110	441363.43	2222563.62	Картометрический	0,1	-
111	441337.54	2222587.59	Картометрический	0,1	-
112	441302.00	2222620.50	Картометрический	0,1	-
113	441312.09	2222632.87	Картометрический	0,1	-
114	441312.09	2222632.88	Картометрический	0,1	-
115	441304.56	2222640.02	Картометрический	0,1	-

Страница 1539/3236, документ 573af594a40d0f29e616b139611b0587 подписан 01.09.2025, опубликован 01.09.2025 в сетевом издании "РАММЕДИА", тел. +7 (496) 463-12-67, ramnews.ru

Раздел 2

Сведения о местоположении границ объекта

Обозначение характерных точек границ	Координаты, м		Метод определения координат характерной точки	Средняя квадратическая погрешность положения характерной точки (Mt), м	Описание обозначения точки на местности (при наличии)
	X	Y			
1	2	3	4	5	6
116	441374.15	2222730.96	Картометрический	0,1	-
117	441373.43	2222733.75	Картометрический	0,1	-
118	441371.26	2222742.09	Картометрический	0,1	-
119	441366.48	2222760.47	Картометрический	0,1	-
120	441361.45	2222779.82	Картометрический	0,1	-
121	441356.42	2222799.16	Картометрический	0,1	-
122	441351.88	2222816.62	Картометрический	0,1	-
123	441351.00	2222820.00	Картометрический	0,1	-
124	441344.76	2222833.98	Картометрический	0,1	-
125	441337.34	2222850.61	Картометрический	0,1	-
126	441329.19	2222868.87	Картометрический	0,1	-
127	441323.16	2222882.38	Картометрический	0,1	-
128	441346.59	2222905.51	Картометрический	0,1	-
129	441348.68	2222907.57	Картометрический	0,1	-
130	441371.97	2222930.56	Картометрический	0,1	-
131	441375.01	2222933.56	Картометрический	0,1	-
132	441397.62	2222961.18	Картометрический	0,1	-
133	441399.56	2222963.55	Картометрический	0,1	-
134	441401.68	2222966.14	Картометрический	0,1	-
135	441423.07	2222992.27	Картометрический	0,1	-
136	441428.34	2222998.71	Картометрический	0,1	-
137	441444.33	2223018.24	Картометрический	0,1	-
138	441446.28	2223020.62	Картометрический	0,1	-
139	441453.84	2223029.85	Картометрический	0,1	-
140	441460.37	2223037.82	Картометрический	0,1	-
141	441468.78	2223054.67	Картометрический	0,1	-
142	441481.68	2223080.51	Картометрический	0,1	-
143	441482.80	2223084.54	Картометрический	0,1	-
144	441486.22	2223096.86	Картометрический	0,1	-
145	441489.87	2223110.03	Картометрический	0,1	-
146	441494.48	2223126.65	Картометрический	0,1	-
147	441495.33	2223143.42	Картометрический	0,1	-
148	441497.01	2223176.58	Картометрический	0,1	-
149	441497.66	2223189.44	Картометрический	0,1	-
150	441498.15	2223195.65	Картометрический	0,1	-
151	441499.66	2223214.77	Картометрический	0,1	-
152	441500.89	2223230.34	Картометрический	0,1	-
153	441500.45	2223233.90	Картометрический	0,1	-
154	441498.12	2223252.76	Картометрический	0,1	-
155	441495.78	2223271.69	Картометрический	0,1	-

Страница 1540/3236, документ 573af594a40d0f29e616b139611b0587 подписан 01.09.2025, опубликован 01.09.2025 в сетевом издании "РАММЕДИА", тел. +7 (496) 463-12-67, ramnews.ru

Раздел 2

Сведения о местоположении границ объекта

Обозначение характерных точек границ	Координаты, м		Метод определения координат характерной точки	Средняя квадратическая погрешность положения характерной точки (Mt), м	Описание обозначения точки на местности (при наличии)
	X	Y			
1	2	3	4	5	6
156	441493.45	2223290.55	Картометрический	0,1	-
157	441491.11	2223309.48	Картометрический	0,1	-
158	441488.78	2223328.33	Картометрический	0,1	-
159	441486.44	2223347.26	Картометрический	0,1	-
160	441484.97	2223359.16	Картометрический	0,1	-
161	441484.11	2223366.11	Картометрический	0,1	-
162	441481.77	2223385.02	Картометрический	0,1	-
163	441477.71	2223417.85	Картометрический	0,1	-
164	441477.00	2223423.57	Картометрический	0,1	-
165	441473.65	2223450.67	Картометрический	0,1	-
166	441469.90	2223481.02	Картометрический	0,1	-
167	441469.04	2223487.98	Картометрический	0,1	-
168	441463.40	2223511.16	Картометрический	0,1	-
169	441457.40	2223535.82	Картометрический	0,1	-
170	441451.88	2223558.51	Картометрический	0,1	-
171	441447.53	2223571.29	Картометрический	0,1	-
172	441439.24	2223595.65	Картометрический	0,1	-
173	441439.17	2223595.85	Картометрический	0,1	-
174	441438.17	2223598.79	Картометрический	0,1	-
175	441427.15	2223631.16	Картометрический	0,1	-
176	441425.98	2223634.59	Картометрический	0,1	-
177	441416.04	2223663.56	Картометрический	0,1	-
178	441404.93	2223695.94	Картометрический	0,1	-
179	441400.87	2223707.77	Картометрический	0,1	-
180	441393.15	2223719.39	Картометрический	0,1	-
181	441382.08	2223736.05	Картометрический	0,1	-
182	441371.01	2223752.71	Картометрический	0,1	-
183	441359.94	2223769.37	Картометрический	0,1	-
184	441348.88	2223786.02	Картометрический	0,1	-
185	441337.81	2223802.68	Картометрический	0,1	-
186	441326.74	2223819.34	Картометрический	0,1	-
187	441311.98	2223841.55	Картометрический	0,1	-
188	441297.22	2223863.77	Картометрический	0,1	-
189	441282.47	2223885.97	Картометрический	0,1	-
190	441271.40	2223902.63	Картометрический	0,1	-
191	441260.33	2223919.29	Картометрический	0,1	-
192	441249.26	2223935.95	Картометрический	0,1	-
193	441228.78	2223966.77	Картометрический	0,1	-
194	441216.45	2223985.33	Картометрический	0,1	-
195	441191.80	2224022.43	Картометрический	0,1	-

Страница 1541/3236, документ 573af594a40d0f29e616b139611b0587 подписан 01.09.2025, опубликован 01.09.2025 в сетевом издании "РАММЕДИА", тел. +7 (496) 463-12-67, ramnews.ru

Раздел 2

Сведения о местоположении границ объекта

Обозначение характерных точек границ	Координаты, м		Метод определения координат характерной точки	Средняя квадратическая погрешность положения характерной точки (Mt), м	Описание обозначения точки на местности (при наличии)
	X	Y			
1	2	3	4	5	6
196	441190.46	2224024.44	Картометрический	0,1	-
197	441175.91	2224046.34	Картометрический	0,1	-
198	441146.52	2224090.57	Картометрический	0,1	-
199	441146.61	2224091.73	Картометрический	0,1	-
200	441148.17	2224112.76	Картометрический	0,1	-
201	441148.41	2224116.01	Картометрический	0,1	-
202	441151.26	2224132.82	Картометрический	0,1	-
203	441154.64	2224152.78	Картометрический	0,1	-
204	441161.37	2224192.49	Картометрический	0,1	-
205	441164.72	2224212.25	Картометрический	0,1	-
206	441168.06	2224231.95	Картометрический	0,1	-
207	441168.37	2224233.76	Картометрический	0,1	-
208	441171.49	2224251.65	Картометрический	0,1	-
209	441174.92	2224271.33	Картометрический	0,1	-
210	441176.10	2224278.10	Картометрический	0,1	-
211	441178.36	2224291.06	Картометрический	0,1	-
212	441181.80	2224310.77	Картометрический	0,1	-
213	441185.23	2224330.44	Картометрический	0,1	-
214	441188.67	2224350.17	Картометрический	0,1	-
215	441192.10	2224369.86	Картометрический	0,1	-
216	441195.54	2224389.55	Картометрический	0,1	-
217	441197.39	2224400.15	Картометрический	0,1	-
218	441198.99	2224409.32	Картометрический	0,1	-
219	441202.43	2224429.03	Картометрический	0,1	-
220	441205.88	2224448.81	Картометрический	0,1	-
221	441208.82	2224465.67	Картометрический	0,1	-
222	441209.68	2224470.61	Картометрический	0,1	-
223	441212.74	2224488.14	Картометрический	0,1	-
224	441216.22	2224508.10	Картометрический	0,1	-
225	441219.71	2224528.10	Картометрический	0,1	-
226	441223.20	2224548.10	Картометрический	0,1	-
227	441226.42	2224566.57	Картометрический	0,1	-
228	441226.94	2224569.47	Картометрический	0,1	-
1	441232.08	2224598.09	Картометрический	0,1	-

Страница 1542/3236, документ 573af594a40d0f29e616b139611b0587
подписан 01.09.2025, опубликован 01.09.2025 в сетевом
издании "РАММЕДИА", тел. +7 (496) 463-12-67, ramnews.ru

Раздел 2

Сведения о местоположении границ объекта

3. Сведения о характерных точках части (частей) границы объекта

Обозначение характерных точек границ	Координаты, м		Метод определения координат характерной точки	Средняя квадратическая погрешность положения характерной точки (Mt), м	Описание обозначения точки на местности (при наличии)
	X	Y			
1	2	3	4	5	6
-	-	-	-	-	-

Страница 1543/3236, документ 573af594a40d0f29e616b139611b0587
подписан 01.09.2025, опубликован 01.09.2025 в сетевом
издании "РАММЕДИА", тел. +7 (496) 463-12-67, ramnews.ru

Раздел 3

Сведения о местоположении измененных (уточненных) границ объекта

1. Система координат -

2. Сведения о характерных точках границ объекта

Обозначение характерных точек границ	Существующие координаты, м		Измененные (уточненные) координаты, м		Метод определения координат характерной точки	Средняя квадратическая погрешность положения характерной точки (Mt), м	Описание обозначения точки на местности (при наличии)
	X	Y	X	Y			
1	2	3	4	5	6	7	8
-	-	-	-	-	-	-	

3. Сведения о характерных точках части (частей) границы объекта

Обозначение характерных точек границ	Существующие координаты, м		Измененные (уточненные) координаты, м		Метод определения координат характерной точки	Средняя квадратическая погрешность положения характерной точки (Mt), м	Описание обозначения точки на местности (при наличии)
	X	Y	X	Y			
1	2	3	4	5	6	7	8
-	-	-	-	-	-	-	

Страница 1544/3236, документ 573af594a40d0f29e616b139611b0587
подписан 01.09.2025, опубликован 01.09.2025 в сетевом
издании "РАММЕДИА", тел. +7 (496) 463-12-67, ramnews.ru

ГРАФИЧЕСКОЕ ОПИСАНИЕ
местоположения границ населенных пунктов, территориальных зон, особо охраняемых природных территорий, зон с особыми условиями использования территории

д. Каменное Тяжино

(наименование объекта, местоположение границ которого описано (далее - объект))

Раздел 1

Сведения об объекте

№ п/п	Характеристики объекта	Описание характеристик
1	2	3
1.	Местоположение объекта	Московская область, Раменский муниципальный округ
2.	Площадь объекта +/- величина погрешности определения площади (Р +/- Дельта Р)	1408922 кв. м ± 415 кв. м
3.	Иные характеристики объекта	

Страница 1545/3236, документ 573af594a40d0f29e616b139611b0587 подписан 01.09.2025, опубликован 01.09.2025 в сетевом издании "РАММЕДИА", тел. +7 (496) 463-12-67, ramnews.ru

Раздел 2

Сведения о местоположении границ объекта

1. Система координат МСК-50, зона 2

2. Сведения о характерных точках границ объекта

Обозначение характерных точек границ	Координаты, м		Метод определения координат характерной точки	Средняя квадратическая погрешность положения характерной точки (Mt), м	Описание обозначения точки на местности (при наличии)
	X	Y			
1	2	3	4	5	6
1	445624.18	2221784.74	Картометрический	0,1	-
2	445628.38	2221783.25	Картометрический	0,1	-
3	445665.26	2221762.41	Картометрический	0,1	-
4	445665.71	2221762.65	Картометрический	0,1	-
5	445666.79	2221761.39	Картометрический	0,1	-
6	445669.30	2221759.72	Картометрический	0,1	-
7	445674.57	2221753.65	Картометрический	0,1	-
8	445674.57	2221752.36	Картометрический	0,1	-
9	445693.08	2221730.87	Картометрический	0,1	-
10	445691.50	2221635.00	Картометрический	0,1	-
11	445692.40	2221610.37	Картометрический	0,1	-
12	445694.70	2221547.50	Картометрический	0,1	-
13	445674.90	2221547.50	Картометрический	0,1	-
14	445676.57	2221540.17	Картометрический	0,1	-
15	445679.01	2221499.50	Картометрический	0,1	-
16	445680.04	2221482.27	Картометрический	0,1	-
17	445680.09	2221478.69	Картометрический	0,1	-
18	445678.54	2221473.41	Картометрический	0,1	-
19	445675.22	2221462.09	Картометрический	0,1	-
20	445667.86	2221437.03	Картометрический	0,1	-
21	445664.88	2221436.16	Картометрический	0,1	-
22	445629.70	2221469.28	Картометрический	0,1	-
23	445616.63	2221481.58	Картометрический	0,1	-
24	445604.80	2221492.72	Картометрический	0,1	-
25	445579.88	2221516.17	Картометрический	0,1	-
26	445554.99	2221539.60	Картометрический	0,1	-
27	445530.08	2221563.06	Картометрический	0,1	-
28	445507.22	2221584.57	Картометрический	0,1	-
29	445507.01	2221588.90	Картометрический	0,1	-
30	445499.13	2221579.84	Картометрический	0,1	-
31	445503.29	2221580.04	Картометрический	0,1	-
32	445526.19	2221558.48	Картометрический	0,1	-
33	445551.06	2221535.08	Картометрический	0,1	-
34	445575.95	2221511.64	Картометрический	0,1	-
35	445600.86	2221488.19	Картометрический	0,1	-

Страница 1546/3236, документ 573af594a40d0f29e616b139611b0587 подписан 01.09.2025, опубликован 01.09.2025 в сетевом издании "РАММЕДИА", тел. +7 (496) 463-12-67, ramnews.ru

Раздел 2

Сведения о местоположении границ объекта

Обозначение характерных точек границ	Координаты, м		Метод определения координат характерной точки	Средняя квадратическая погрешность положения характерной точки (Mt), м	Описание обозначения точки на местности (при наличии)
	X	Y			
1	2	3	4	5	6
36	445625.77	2221464.75	Картометрический	0,1	-
37	445650.67	2221441.30	Картометрический	0,1	-
38	445675.58	2221417.86	Картометрический	0,1	-
39	445684.47	2221402.29	Картометрический	0,1	-
40	445688.74	2221345.08	Картометрический	0,1	-
41	445691.73	2221314.82	Картометрический	0,1	-
42	445678.00	2221298.94	Картометрический	0,1	-
43	445673.84	2221298.73	Картометрический	0,1	-
44	445660.58	2221311.21	Картометрический	0,1	-
45	445646.02	2221324.92	Картометрический	0,1	-
46	445642.76	2221327.99	Картометрический	0,1	-
47	445617.86	2221351.43	Картометрический	0,1	-
48	445592.95	2221374.87	Картометрический	0,1	-
49	445568.05	2221398.32	Картометрический	0,1	-
50	445543.15	2221421.76	Картометрический	0,1	-
51	445524.18	2221439.61	Картометрический	0,1	-
52	445518.23	2221445.21	Картометрический	0,1	-
53	445493.34	2221468.65	Картометрический	0,1	-
54	445468.47	2221492.06	Картометрический	0,1	-
55	445445.56	2221513.62	Картометрический	0,1	-
56	445445.35	2221517.95	Картометрический	0,1	-
57	445437.47	2221508.88	Картометрический	0,1	-
58	445441.64	2221509.09	Картометрический	0,1	-
59	445464.53	2221487.53	Картометрический	0,1	-
60	445489.40	2221464.12	Картометрический	0,1	-
61	445514.30	2221440.68	Картометрический	0,1	-
62	445539.21	2221417.23	Картометрический	0,1	-
63	445564.11	2221393.79	Картометрический	0,1	-
64	445589.02	2221370.34	Картометрический	0,1	-
65	445613.92	2221346.90	Картометрический	0,1	-
66	445614.58	2221346.28	Картометрический	0,1	-
67	445630.60	2221331.20	Картометрический	0,1	-
68	445638.83	2221323.45	Картометрический	0,1	-
69	445646.62	2221316.12	Картометрический	0,1	-
70	445662.64	2221301.04	Картометрический	0,1	-
71	445663.73	2221300.01	Картометрический	0,1	-
72	445678.66	2221285.96	Картометрический	0,1	-
73	445688.64	2221276.56	Картометрический	0,1	-
74	445693.91	2221268.61	Картометрический	0,1	-
75	445693.86	2221244.70	Картометрический	0,1	-

Страница 1547/3236, документ 573af594a40d0f29e616b139611b0587 подписан 01.09.2025, опубликован 01.09.2025 в сетевом издании "РАММЕДИА", тел. +7 (496) 463-12-67, ramnews.ru

Раздел 2

Сведения о местоположении границ объекта

Обозначение характерных точек границ	Координаты, м		Метод определения координат характерной точки	Средняя квадратическая погрешность положения характерной точки (Mt), м	Описание обозначения точки на местности (при наличии)
	X	Y			
1	2	3	4	5	6
76	445692.32	2221230.14	Картометрический	0,1	-
77	445688.94	2221215.89	Картометрический	0,1	-
78	445685.73	2221204.52	Картометрический	0,1	-
79	445668.49	2221178.86	Картометрический	0,1	-
80	445664.61	2221178.43	Картометрический	0,1	-
81	445630.93	2221210.13	Картометрический	0,1	-
82	445606.02	2221233.58	Картометрический	0,1	-
83	445602.37	2221237.01	Картометрический	0,1	-
84	445586.35	2221252.09	Картометрический	0,1	-
85	445581.11	2221257.03	Картометрический	0,1	-
86	445570.33	2221267.17	Картометрический	0,1	-
87	445556.21	2221280.47	Картометрический	0,1	-
88	445531.30	2221303.92	Картометрический	0,1	-
89	445512.08	2221322.01	Картометрический	0,1	-
90	445506.40	2221327.36	Картометрический	0,1	-
91	445481.49	2221350.80	Картометрический	0,1	-
92	445478.59	2221353.53	Картометрический	0,1	-
93	445462.57	2221368.61	Картометрический	0,1	-
94	445456.58	2221374.25	Картометрический	0,1	-
95	445431.69	2221397.69	Картометрический	0,1	-
96	445430.53	2221398.78	Картометрический	0,1	-
97	445414.51	2221413.86	Картометрический	0,1	-
98	445406.80	2221421.12	Картометрический	0,1	-
99	445398.49	2221428.94	Картометрический	0,1	-
100	445383.90	2221442.67	Картометрический	0,1	-
101	445383.68	2221447.00	Картометрический	0,1	-
102	445375.81	2221437.94	Картометрический	0,1	-
103	445379.95	2221438.15	Картометрический	0,1	-
104	445402.86	2221416.59	Картометрический	0,1	-
105	445427.75	2221393.15	Картометрический	0,1	-
106	445452.64	2221369.71	Картометрический	0,1	-
107	445461.12	2221361.73	Картометрический	0,1	-
108	445477.14	2221346.65	Картометрический	0,1	-
109	445477.55	2221346.26	Картометрический	0,1	-
110	445493.16	2221331.57	Картометрический	0,1	-
111	445502.45	2221322.82	Картометрический	0,1	-
112	445525.18	2221301.44	Картометрический	0,1	-
113	445525.39	2221297.10	Картометрический	0,1	-
114	445498.49	2221266.15	Картометрический	0,1	-
115	445471.60	2221235.21	Картометрический	0,1	-

Страница 1548/3236, документ 573af594a40d0f29e616b139611b0587 подписан 01.09.2025, опубликован 01.09.2025 в сетевом издании "РАММЕДИА", тел. +7 (496) 463-12-67, ramnews.ru

Раздел 2

Сведения о местоположении границ объекта

Обозначение характерных точек границ	Координаты, м		Метод определения координат характерной точки	Средняя квадратическая погрешность положения характерной точки (Mt), м	Описание обозначения точки на местности (при наличии)
	X	Y			
1	2	3	4	5	6
116	445467.45	2221234.99	Картометрический	0,1	-
117	445444.73	2221256.38	Картометрический	0,1	-
118	445419.83	2221279.83	Картометрический	0,1	-
119	445394.92	2221303.27	Картометрический	0,1	-
120	445370.02	2221326.72	Картометрический	0,1	-
121	445345.12	2221350.17	Картометрический	0,1	-
122	445336.78	2221358.02	Картометрический	0,1	-
123	445322.25	2221371.70	Картометрический	0,1	-
124	445322.04	2221376.05	Картометрический	0,1	-
125	445314.14	2221366.98	Картометрический	0,1	-
126	445318.30	2221367.19	Картометрический	0,1	-
127	445332.84	2221353.51	Картометрический	0,1	-
128	445341.18	2221345.64	Картометрический	0,1	-
129	445366.09	2221322.18	Картометрический	0,1	-
130	445390.98	2221298.74	Картометрический	0,1	-
131	445415.89	2221275.29	Картометрический	0,1	-
132	445440.79	2221251.85	Картометрический	0,1	-
133	445463.64	2221230.33	Картометрический	0,1	-
134	445472.32	2221222.16	Картометрический	0,1	-
135	445495.19	2221200.63	Картометрический	0,1	-
136	445520.09	2221177.18	Картометрический	0,1	-
137	445525.16	2221172.41	Картометрический	0,1	-
138	445544.98	2221153.74	Картометрический	0,1	-
139	445560.11	2221139.50	Картометрический	0,1	-
140	445569.89	2221130.29	Картометрический	0,1	-
141	445594.79	2221106.84	Картометрический	0,1	-
142	445599.79	2221102.15	Картометрический	0,1	-
143	445618.47	2221084.56	Картометрический	0,1	-
144	445650.07	2221128.66	Картометрический	0,1	-
145	445668.34	2221113.02	Картометрический	0,1	-
146	445674.18	2221108.41	Картометрический	0,1	-
147	445678.41	2221113.71	Картометрический	0,1	-
148	445692.56	2221125.05	Картометрический	0,1	-
149	445697.19	2221125.29	Картометрический	0,1	-
150	445696.22	2221139.63	Картометрический	0,1	-
151	445708.96	2221140.48	Картометрический	0,1	-
152	445715.48	2221092.34	Картометрический	0,1	-
153	445708.28	2221069.51	Картометрический	0,1	-
154	445707.25	2221066.24	Картометрический	0,1	-
155	445707.58	2221063.92	Картометрический	0,1	-

Страница 1549/3236, документ 573af594a40d0f29e616b139611b0587 подписан 01.09.2025, опубликован 01.09.2025 в сетевом издании "РАММЕДИА", тел. +7 (496) 463-12-67, ramnews.ru

Раздел 2

Сведения о местоположении границ объекта

Обозначение характерных точек границ	Координаты, м		Метод определения координат характерной точки	Средняя квадратическая погрешность положения характерной точки (Mt), м	Описание обозначения точки на местности (при наличии)
	X	Y			
1	2	3	4	5	6
156	445706.50	2221060.50	Картометрический	0,1	-
157	445724.50	2221039.75	Картометрический	0,1	-
158	445747.50	2221042.75	Картометрический	0,1	-
159	445753.99	2221043.31	Картометрический	0,1	-
160	445891.31	2220970.81	Картометрический	0,1	-
161	445914.67	2220996.88	Картометрический	0,1	-
162	445938.05	2221022.98	Картометрический	0,1	-
163	445958.78	2221046.12	Картометрический	0,1	-
164	446110.20	2221149.02	Картометрический	0,1	-
165	446076.92	2221212.30	Картометрический	0,1	-
166	446143.10	2221251.05	Картометрический	0,1	-
167	446176.20	2221195.75	Картометрический	0,1	-
168	446195.22	2221168.01	Картометрический	0,1	-
169	446210.97	2221145.03	Картометрический	0,1	-
170	446215.83	2221139.45	Картометрический	0,1	-
171	446223.11	2221144.00	Картометрический	0,1	-
172	446261.14	2221179.89	Картометрический	0,1	-
173	446284.66	2221191.03	Картометрический	0,1	-
174	446462.89	2221275.40	Картометрический	0,1	-
175	446495.22	2221290.11	Картометрический	0,1	-
176	446618.07	2221346.02	Картометрический	0,1	-
177	446637.20	2221304.04	Картометрический	0,1	-
178	446637.85	2221302.38	Картометрический	0,1	-
179	446638.15	2221301.62	Картометрический	0,1	-
180	446302.79	2221151.98	Картометрический	0,1	-
181	446236.03	2221121.71	Картометрический	0,1	-
182	446234.10	2221120.08	Картометрический	0,1	-
183	446211.32	2221108.75	Картометрический	0,1	-
184	446159.43	2221075.54	Картометрический	0,1	-
185	446148.21	2221061.42	Картометрический	0,1	-
186	446141.33	2221058.05	Картометрический	0,1	-
187	446112.13	2221040.03	Картометрический	0,1	-
188	446076.26	2221001.71	Картометрический	0,1	-
189	445999.06	2220933.40	Картометрический	0,1	-
190	445978.74	2220916.19	Картометрический	0,1	-
191	445960.67	2220893.53	Картометрический	0,1	-
192	445940.20	2220873.63	Картометрический	0,1	-
193	445916.60	2220842.23	Картометрический	0,1	-
194	445896.54	2220821.58	Картометрический	0,1	-
195	445888.42	2220811.43	Картометрический	0,1	-

Страница 1550/3236, документ 573af594a40d0f29e616b139611b0587 подписан 01.09.2025, опубликован 01.09.2025 в сетевом издании "РАММЕДИА", тел. +7 (496) 463-12-67, ramnews.ru

Раздел 2

Сведения о местоположении границ объекта

Обозначение характерных точек границ	Координаты, м		Метод определения координат характерной точки	Средняя квадратическая погрешность положения характерной точки (Mt), м	Описание обозначения точки на местности (при наличии)
	X	Y			
1	2	3	4	5	6
196	445862.33	2220773.54	Картометрический	0,1	-
197	445842.50	2220755.88	Картометрический	0,1	-
198	445837.09	2220747.84	Картометрический	0,1	-
199	445828.16	2220736.80	Картометрический	0,1	-
200	445817.95	2220714.52	Картометрический	0,1	-
201	445812.44	2220709.50	Картометрический	0,1	-
202	445791.47	2220687.01	Картометрический	0,1	-
203	445789.49	2220682.04	Картометрический	0,1	-
204	445757.22	2220656.08	Картометрический	0,1	-
205	445752.09	2220647.93	Картометрический	0,1	-
206	445726.95	2220615.50	Картометрический	0,1	-
207	445713.56	2220601.71	Картометрический	0,1	-
208	445691.62	2220584.24	Картометрический	0,1	-
209	445690.14	2220575.35	Картометрический	0,1	-
210	445681.26	2220568.37	Картометрический	0,1	-
211	445672.67	2220563.05	Картометрический	0,1	-
212	445672.06	2220554.05	Картометрический	0,1	-
213	445663.02	2220543.96	Картометрический	0,1	-
214	445655.64	2220542.51	Картометрический	0,1	-
215	445638.93	2220514.27	Картометрический	0,1	-
216	445610.88	2220486.32	Картометрический	0,1	-
217	445601.15	2220471.03	Картометрический	0,1	-
218	445587.08	2220454.18	Картометрический	0,1	-
219	445556.36	2220420.11	Картометрический	0,1	-
220	445522.00	2220382.75	Картометрический	0,1	-
221	445508.93	2220362.96	Картометрический	0,1	-
222	445503.24	2220356.52	Картометрический	0,1	-
223	445494.07	2220350.59	Картометрический	0,1	-
224	445480.32	2220337.27	Картометрический	0,1	-
225	445473.16	2220344.05	Картометрический	0,1	-
226	445584.77	2220465.51	Картометрический	0,1	-
227	445682.23	2220588.31	Картометрический	0,1	-
228	445795.28	2220709.16	Картометрический	0,1	-
229	445869.35	2220837.80	Картометрический	0,1	-
230	445849.96	2220853.93	Картометрический	0,1	-
231	445842.30	2220860.35	Картометрический	0,1	-
232	445819.14	2220879.57	Картометрический	0,1	-
233	445670.93	2221002.89	Картометрический	0,1	-
234	445625.70	2221040.53	Картометрический	0,1	-
235	445569.18	2220991.79	Картометрический	0,1	-

Страница 1551/3236, документ 573af594a40d0f29e616b139611b0587 подписан 01.09.2025, опубликован 01.09.2025 в сетевом издании "РАММЕДИА", тел. +7 (496) 463-12-67, ramnews.ru

Раздел 2

Сведения о местоположении границ объекта

Обозначение характерных точек границ	Координаты, м		Метод определения координат характерной точки	Средняя квадратическая погрешность положения характерной точки (Mt), м	Описание обозначения точки на местности (при наличии)
	X	Y			
1	2	3	4	5	6
236	445570.70	2220987.03	Картометрический	0,1	-
237	445577.63	2220980.61	Картометрический	0,1	-
238	445576.26	2220978.61	Картометрический	0,1	-
239	445574.12	2220976.32	Картометрический	0,1	-
240	445576.35	2220969.33	Картометрический	0,1	-
241	445577.85	2220970.33	Картометрический	0,1	-
242	445601.11	2220898.52	Картометрический	0,1	-
243	445599.38	2220897.22	Картометрический	0,1	-
244	445643.23	2220759.93	Картометрический	0,1	-
245	445661.33	2220703.26	Картометрический	0,1	-
246	445661.33	2220703.24	Картометрический	0,1	-
247	445664.27	2220694.02	Картометрический	0,1	-
248	445666.44	2220696.36	Картометрический	0,1	-
249	445689.94	2220622.90	Картометрический	0,1	-
250	445693.62	2220611.41	Картометрический	0,1	-
251	445689.59	2220606.74	Картометрический	0,1	-
252	445673.56	2220588.11	Картометрический	0,1	-
253	445673.26	2220587.76	Картометрический	0,1	-
254	445659.60	2220571.90	Картометрический	0,1	-
255	445656.84	2220568.69	Картометрический	0,1	-
256	445646.08	2220556.20	Картометрический	0,1	-
257	445639.51	2220548.57	Картометрический	0,1	-
258	445628.76	2220536.07	Картометрический	0,1	-
259	445616.06	2220521.33	Картометрический	0,1	-
260	445567.23	2220467.46	Картометрический	0,1	-
261	445497.05	2220385.59	Картометрический	0,1	-
262	445438.58	2220327.11	Картометрический	0,1	-
263	445427.28	2220315.02	Картометрический	0,1	-
264	445385.54	2220274.04	Картометрический	0,1	-
265	445374.95	2220280.51	Картометрический	0,1	-
266	445374.62	2220280.85	Картометрический	0,1	-
267	445361.41	2220294.81	Картометрический	0,1	-
268	445360.51	2220295.76	Картометрический	0,1	-
269	445356.69	2220299.79	Картометрический	0,1	-
270	445352.98	2220303.71	Картометрический	0,1	-
271	445346.32	2220310.74	Картометрический	0,1	-
272	445340.16	2220317.18	Картометрический	0,1	-
273	445339.16	2220318.22	Картометрический	0,1	-
274	445332.23	2220325.46	Картометрический	0,1	-
275	445320.54	2220338.00	Картометрический	0,1	-

Страница 1552/3236, документ 573af594a40d0f29e616b139611b0587 подписан 01.09.2025, опубликован 01.09.2025 в сетевом издании "РАММЕДИА", тел. +7 (496) 463-12-67, ramnews.ru

Раздел 2

Сведения о местоположении границ объекта

Обозначение характерных точек границ	Координаты, м		Метод определения координат характерной точки	Средняя квадратическая погрешность положения характерной точки (Mt), м	Описание обозначения точки на местности (при наличии)
	X	Y			
1	2	3	4	5	6
276	445320.08	2220338.58	Картометрический	0,1	-
277	445316.81	2220345.35	Картометрический	0,1	-
278	445294.68	2220369.83	Картометрический	0,1	-
279	445282.31	2220383.42	Картометрический	0,1	-
280	445280.07	2220384.91	Картометрический	0,1	-
281	445266.69	2220393.78	Картометрический	0,1	-
282	445262.92	2220368.64	Картометрический	0,1	-
283	445237.52	2220329.07	Картометрический	0,1	-
284	445231.92	2220320.35	Картометрический	0,1	-
285	445229.43	2220312.73	Картометрический	0,1	-
286	445225.14	2220299.56	Картометрический	0,1	-
287	445219.43	2220287.41	Картометрический	0,1	-
288	445211.94	2220275.48	Картометрический	0,1	-
289	445202.78	2220264.97	Картометрический	0,1	-
290	445098.88	2220238.19	Картометрический	0,1	-
291	445081.40	2220228.09	Картометрический	0,1	-
292	445076.74	2220235.87	Картометрический	0,1	-
293	445066.61	2220231.69	Картометрический	0,1	-
294	445063.03	2220231.59	Картометрический	0,1	-
295	445039.93	2220219.86	Картометрический	0,1	-
296	445039.31	2220219.26	Картометрический	0,1	-
297	445018.23	2220183.40	Картометрический	0,1	-
298	445015.80	2220180.32	Картометрический	0,1	-
299	445001.03	2220163.20	Картометрический	0,1	-
300	444991.78	2220154.24	Картометрический	0,1	-
301	444964.54	2220135.43	Картометрический	0,1	-
302	444939.46	2220117.09	Картометрический	0,1	-
303	444938.48	2220116.71	Картометрический	0,1	-
304	444911.51	2220106.23	Картометрический	0,1	-
305	444897.33	2220088.69	Картометрический	0,1	-
306	444890.52	2220091.48	Картометрический	0,1	-
307	444888.86	2220090.31	Картометрический	0,1	-
308	444881.49	2220071.61	Картометрический	0,1	-
309	444845.45	2220055.37	Картометрический	0,1	-
310	444843.65	2220032.18	Картометрический	0,1	-
311	444832.65	2220022.65	Картометрический	0,1	-
312	444815.41	2220017.95	Картометрический	0,1	-
313	444817.11	2220008.18	Картометрический	0,1	-
314	444793.87	2220004.14	Картометрический	0,1	-
315	444765.29	2219994.69	Картометрический	0,1	-

Страница 1553/3236, документ 573af594a40d0f29e616b139611b0587 подписан 01.09.2025, опубликован 01.09.2025 в сетевом издании "РАММЕДИА", тел. +7 (496) 463-12-67, ramnews.ru

Раздел 2

Сведения о местоположении границ объекта

Обозначение характерных точек границ	Координаты, м		Метод определения координат характерной точки	Средняя квадратическая погрешность положения характерной точки (Mt), м	Описание обозначения точки на местности (при наличии)
	X	Y			
1	2	3	4	5	6
316	444736.77	2219985.99	Картометрический	0,1	-
317	444705.21	2219972.03	Картометрический	0,1	-
318	444677.73	2219959.62	Картометрический	0,1	-
319	444598.32	2219940.49	Картометрический	0,1	-
320	444579.24	2219931.60	Картометрический	0,1	-
321	444562.69	2219923.84	Картометрический	0,1	-
322	444558.31	2219933.98	Картометрический	0,1	-
323	444548.24	2219956.90	Картометрический	0,1	-
324	444544.09	2219956.32	Картометрический	0,1	-
325	444530.07	2219955.18	Картометрический	0,1	-
326	444517.72	2219946.72	Картометрический	0,1	-
327	444492.21	2219964.17	Картометрический	0,1	-
328	444450.63	2219953.73	Картометрический	0,1	-
329	444429.27	2219930.57	Картометрический	0,1	-
330	444416.32	2219984.17	Картометрический	0,1	-
331	444412.80	2219993.01	Картометрический	0,1	-
332	444403.43	2219990.85	Картометрический	0,1	-
333	444383.85	2219986.33	Картометрический	0,1	-
334	444360.36	2219980.94	Картометрический	0,1	-
335	444346.92	2219977.86	Картометрический	0,1	-
336	444308.42	2219997.79	Картометрический	0,1	-
337	444303.82	2220016.80	Картометрический	0,1	-
338	444301.97	2220020.16	Картометрический	0,1	-
339	444343.50	2220031.75	Картометрический	0,1	-
340	444395.90	2220045.53	Картометрический	0,1	-
341	444462.06	2220062.93	Картометрический	0,1	-
342	444497.50	2220072.25	Картометрический	0,1	-
343	444543.88	2220084.95	Картометрический	0,1	-
344	444548.97	2220121.75	Картометрический	0,1	-
345	444603.31	2220178.72	Картометрический	0,1	-
346	444596.87	2220237.71	Картометрический	0,1	-
347	444622.64	2220271.97	Картометрический	0,1	-
348	444636.79	2220300.43	Картометрический	0,1	-
349	444641.64	2220315.45	Картометрический	0,1	-
350	444643.97	2220314.86	Картометрический	0,1	-
351	444644.78	2220337.35	Картометрический	0,1	-
352	444642.06	2220379.70	Картометрический	0,1	-
353	444641.76	2220389.98	Картометрический	0,1	-
354	444652.51	2220485.21	Картометрический	0,1	-
355	444643.90	2220533.88	Картометрический	0,1	-

Страница 1554/3236, документ 573af594a40d0f29e616b139611b0587 подписан 01.09.2025, опубликован 01.09.2025 в сетевом издании "РАММЕДИА", тел. +7 (496) 463-12-67, ramnews.ru

Раздел 2

Сведения о местоположении границ объекта

Обозначение характерных точек границ	Координаты, м		Метод определения координат характерной точки	Средняя квадратическая погрешность положения характерной точки (Mt), м	Описание обозначения точки на местности (при наличии)
	X	Y			
1	2	3	4	5	6
356	444635.00	2220555.38	Картометрический	0,1	-
357	444639.86	2220577.16	Картометрический	0,1	-
358	444637.69	2220589.15	Картометрический	0,1	-
359	444636.83	2220599.83	Картометрический	0,1	-
360	444626.20	2220662.56	Картометрический	0,1	-
361	444618.53	2220680.77	Картометрический	0,1	-
362	444608.23	2220704.37	Картометрический	0,1	-
363	444588.94	2220709.66	Картометрический	0,1	-
364	444579.14	2220732.45	Картометрический	0,1	-
365	444572.17	2220755.35	Картометрический	0,1	-
366	444570.86	2220764.09	Картометрический	0,1	-
367	444568.38	2220780.64	Картометрический	0,1	-
368	444577.03	2220909.01	Картометрический	0,1	-
369	444574.55	2220919.54	Картометрический	0,1	-
370	444573.24	2220994.17	Картометрический	0,1	-
371	444569.72	2221020.84	Картометрический	0,1	-
372	444554.68	2221049.61	Картометрический	0,1	-
373	444553.81	2221051.32	Картометрический	0,1	-
374	444557.50	2221102.25	Картометрический	0,1	-
375	444512.00	2221138.00	Картометрический	0,1	-
376	444463.00	2221131.50	Картометрический	0,1	-
377	444455.03	2221151.40	Картометрический	0,1	-
378	444454.62	2221151.21	Картометрический	0,1	-
379	444453.78	2221153.02	Картометрический	0,1	-
380	444455.83	2221153.96	Картометрический	0,1	-
381	444480.80	2221165.45	Картометрический	0,1	-
382	444483.63	2221173.07	Картометрический	0,1	-
383	444520.89	2221151.00	Картометрический	0,1	-
384	444620.50	2221092.00	Картометрический	0,1	-
385	444751.50	2221116.50	Картометрический	0,1	-
386	444824.77	2221119.93	Картометрический	0,1	-
387	444828.95	2221120.12	Картометрический	0,1	-
388	444874.50	2221122.25	Картометрический	0,1	-
389	445130.50	2221315.25	Картометрический	0,1	-
390	445365.96	2221584.61	Картометрический	0,1	-
391	445474.36	2221707.82	Картометрический	0,1	-
1	445624.18	2221784.74	Картометрический	0,1	-
392	445353.70	2220709.15	Картометрический	0,1	-
393	445349.14	2220705.76	Картометрический	0,1	-
394	445350.02	2220702.20	Картометрический	0,1	-

Страница 1555/3236, документ 573af594a40d0f29e616b139611b0587 подписан 01.09.2025, опубликован 01.09.2025 в сетевом издании "РАММЕДИА", тел. +7 (496) 463-12-67, ramnews.ru

Раздел 2

Сведения о местоположении границ объекта

Обозначение характерных точек границ	Координаты, м		Метод определения координат характерной точки	Средняя квадратическая погрешность положения характерной точки (Mt), м	Описание обозначения точки на местности (при наличии)
	X	Y			
1	2	3	4	5	6
395	445319.83	2220676.32	Картометрический	0,1	-
396	445319.81	2220676.30	Картометрический	0,1	-
397	445319.38	2220666.04	Картометрический	0,1	-
398	445312.01	2220662.21	Картометрический	0,1	-
399	445306.77	2220650.95	Картометрический	0,1	-
400	445309.09	2220639.81	Картометрический	0,1	-
401	445319.43	2220647.20	Картометрический	0,1	-
402	445334.04	2220622.06	Картометрический	0,1	-
403	445320.96	2220616.52	Картометрический	0,1	-
404	445330.01	2220604.07	Картометрический	0,1	-
405	445333.57	2220606.67	Картометрический	0,1	-
406	445332.69	2220607.89	Картометрический	0,1	-
407	445345.66	2220617.26	Картометрический	0,1	-
408	445350.93	2220609.96	Картометрический	0,1	-
409	445337.96	2220600.59	Картометрический	0,1	-
410	445334.45	2220605.45	Картометрический	0,1	-
411	445332.58	2220604.11	Картометрический	0,1	-
412	445347.15	2220584.13	Картометрический	0,1	-
413	445346.36	2220583.52	Картометрический	0,1	-
414	445350.29	2220578.14	Картометрический	0,1	-
415	445355.99	2220582.49	Картометрический	0,1	-
416	445373.65	2220599.55	Картометрический	0,1	-
417	445375.46	2220612.47	Картометрический	0,1	-
418	445381.66	2220634.64	Картометрический	0,1	-
419	445396.63	2220647.83	Картометрический	0,1	-
420	445385.25	2220660.22	Картометрический	0,1	-
421	445376.29	2220677.08	Картометрический	0,1	-
392	445353.70	2220709.15	Картометрический	0,1	-
422	445397.59	2220646.99	Картометрический	0,1	-
423	445394.45	2220644.24	Картометрический	0,1	-
424	445382.55	2220634.17	Картометрический	0,1	-
425	445376.42	2220612.20	Картометрический	0,1	-
426	445374.53	2220599.07	Картометрический	0,1	-
427	445356.60	2220581.70	Картометрический	0,1	-
428	445357.31	2220580.99	Картометрический	0,1	-
429	445357.95	2220581.10	Картометрический	0,1	-
430	445357.36	2220581.69	Картометрический	0,1	-
431	445374.87	2220598.51	Картометрический	0,1	-
432	445376.89	2220611.42	Картометрический	0,1	-
433	445462.63	2220541.62	Картометрический	0,1	-

Страница 1556/3236, документ 573af594a40d0f29e616b139611b0587 подписан 01.09.2025, опубликован 01.09.2025 в сетевом издании "РАММЕДИА", тел. +7 (496) 463-12-67, ramnews.ru

Раздел 2

Сведения о местоположении границ объекта

Обозначение характерных точек границ	Координаты, м		Метод определения координат характерной точки	Средняя квадратическая погрешность положения характерной точки (Mt), м	Описание обозначения точки на местности (при наличии)
	X	Y			
1	2	3	4	5	6
434	445463.24	2220541.65	Картометрический	0,1	-
435	445464.31	2220550.61	Картометрический	0,1	-
436	445456.40	2220566.41	Картометрический	0,1	-
437	445452.71	2220584.32	Картометрический	0,1	-
438	445454.82	2220599.65	Картометрический	0,1	-
439	445452.49	2220608.64	Картометрический	0,1	-
440	445450.60	2220615.94	Картометрический	0,1	-
441	445442.68	2220631.24	Картометрический	0,1	-
442	445430.06	2220640.18	Картометрический	0,1	-
422	445397.59	2220646.99	Картометрический	0,1	-
443	445332.53	2220573.10	Картометрический	0,1	-
444	445306.45	2220557.44	Картометрический	0,1	-
445	445300.61	2220553.92	Картометрический	0,1	-
446	445300.94	2220553.77	Картометрический	0,1	-
447	445314.64	2220552.73	Картометрический	0,1	-
448	445330.46	2220559.58	Картометрический	0,1	-
449	445336.42	2220565.12	Картометрический	0,1	-
450	445335.87	2220565.86	Картометрический	0,1	-
451	445336.10	2220566.03	Картометрический	0,1	-
452	445337.09	2220566.79	Картометрический	0,1	-
453	445337.01	2220566.90	Картометрический	0,1	-
443	445332.53	2220573.10	Картометрический	0,1	-
454	445331.52	2220740.59	Картометрический	0,1	-
455	445328.88	2220739.26	Картометрический	0,1	-
456	445317.29	2220728.19	Картометрический	0,1	-
457	445310.96	2220718.74	Картометрический	0,1	-
458	445313.56	2220714.44	Картометрический	0,1	-
459	445316.21	2220724.40	Картометрический	0,1	-
460	445332.20	2220733.29	Картометрический	0,1	-
454	445331.52	2220740.59	Картометрический	0,1	-
461	445621.37	2220661.02	Картометрический	0,1	-
462	445610.91	2220649.74	Картометрический	0,1	-
463	445594.05	2220631.58	Картометрический	0,1	-
464	445587.61	2220624.64	Картометрический	0,1	-
465	445592.31	2220623.97	Картометрический	0,1	-
461	445621.37	2220661.02	Картометрический	0,1	-
466	445303.75	2220609.66	Картометрический	0,1	-
467	445300.41	2220606.48	Картометрический	0,1	-
468	445303.35	2220607.65	Картометрический	0,1	-
469	445304.88	2220603.00	Картометрический	0,1	-

Страница 1557/3236, документ 573af594a40d0f29e616b139611b0587 подписан 01.09.2025, опубликован 01.09.2025 в сетевом издании "РАММЕДИА", тел. +7 (496) 463-12-67, ramnews.ru

Раздел 2

Сведения о местоположении границ объекта

Обозначение характерных точек границ	Координаты, м		Метод определения координат характерной точки	Средняя квадратическая погрешность положения характерной точки (Mt), м	Описание обозначения точки на местности (при наличии)
	X	Y			
1	2	3	4	5	6
470	445311.61	2220601.70	Картометрический	0,1	-
471	445332.32	2220573.39	Картометрический	0,1	-
472	445333.12	2220574.00	Картометрический	0,1	-
473	445312.49	2220602.55	Картометрический	0,1	-
474	445305.65	2220603.83	Картометрический	0,1	-
466	445303.75	2220609.66	Картометрический	0,1	-
475	445294.46	2220560.71	Картометрический	0,1	-
476	445289.85	2220558.94	Картометрический	0,1	-
477	445296.79	2220555.70	Картометрический	0,1	-
475	445294.46	2220560.71	Картометрический	0,1	-
478	444154.66	2219330.20	Картометрический	0,1	-
479	444178.22	2219329.38	Картометрический	0,1	-
480	444206.90	2219318.15	Картометрический	0,1	-
481	444193.94	2219262.50	Картометрический	0,1	-
482	444187.23	2219237.15	Картометрический	0,1	-
483	444190.17	2219236.00	Картометрический	0,1	-
484	444211.72	2219227.57	Картометрический	0,1	-
485	444222.72	2219223.51	Картометрический	0,1	-
486	444223.88	2219227.63	Картометрический	0,1	-
487	444232.83	2219226.77	Картометрический	0,1	-
488	444260.94	2219222.77	Картометрический	0,1	-
489	444261.20	2219224.73	Картометрический	0,1	-
490	444261.74	2219237.04	Картометрический	0,1	-
491	444261.93	2219238.43	Картометрический	0,1	-
492	444262.36	2219245.43	Картометрический	0,1	-
493	444263.03	2219255.96	Картометрический	0,1	-
494	444267.92	2219290.28	Картометрический	0,1	-
495	444316.44	2219273.18	Картометрический	0,1	-
496	444328.18	2219270.77	Картометрический	0,1	-
497	444329.64	2219260.81	Картометрический	0,1	-
498	444349.66	2219258.79	Картометрический	0,1	-
499	444343.33	2219219.30	Картометрический	0,1	-
500	444347.01	2219218.93	Картометрический	0,1	-
501	444350.96	2219218.53	Картометрический	0,1	-
502	444347.15	2219196.24	Картометрический	0,1	-
503	444346.42	2219195.00	Картометрический	0,1	-
504	444338.84	2219182.02	Картометрический	0,1	-
505	444333.72	2219173.25	Картометрический	0,1	-
506	444325.66	2219159.44	Картометрический	0,1	-
507	444313.03	2219137.82	Картометрический	0,1	-

Страница 1558/3236, документ 573af594a40d0f29e616b139611b0587 подписан 01.09.2025, опубликован 01.09.2025 в сетевом издании "РАММЕДИА", тел. +7 (496) 463-12-67, ramnews.ru

Раздел 2

Сведения о местоположении границ объекта

Обозначение характерных точек границ	Координаты, м		Метод определения координат характерной точки	Средняя квадратическая погрешность положения характерной точки (Mt), м	Описание обозначения точки на местности (при наличии)
	X	Y			
1	2	3	4	5	6
508	444309.73	2219132.16	Картометрический	0,1	-
509	444319.03	2219131.67	Картометрический	0,1	-
510	444352.71	2219129.89	Картометрический	0,1	-
511	444359.87	2219129.51	Картометрический	0,1	-
512	444393.14	2219127.62	Картометрический	0,1	-
513	444397.93	2219130.71	Картометрический	0,1	-
514	444404.19	2219141.35	Картометрический	0,1	-
515	444407.25	2219147.78	Картометрический	0,1	-
516	444408.22	2219162.47	Картометрический	0,1	-
517	444410.05	2219167.72	Картометрический	0,1	-
518	444411.86	2219173.84	Картометрический	0,1	-
519	444414.35	2219179.90	Картометрический	0,1	-
520	444422.45	2219194.21	Картометрический	0,1	-
521	444450.78	2219240.50	Картометрический	0,1	-
522	444521.96	2219301.24	Картометрический	0,1	-
523	444544.26	2219277.38	Картометрический	0,1	-
524	444553.92	2219267.97	Картометрический	0,1	-
525	444515.24	2219228.33	Картометрический	0,1	-
526	444471.05	2219162.80	Картометрический	0,1	-
527	444431.89	2219095.40	Картометрический	0,1	-
528	444370.72	2219070.66	Картометрический	0,1	-
529	444307.95	2219065.61	Картометрический	0,1	-
530	444147.00	2219075.00	Картометрический	0,1	-
531	444100.50	2219085.25	Картометрический	0,1	-
532	444091.28	2219268.81	Картометрический	0,1	-
533	444110.31	2219315.89	Картометрический	0,1	-
478	444154.66	2219330.20	Картометрический	0,1	-
534	445533.00	2221292.14	Картометрический	0,1	-
535	445556.65	2221269.87	Картометрический	0,1	-
536	445557.58	2221270.94	Картометрический	0,1	-
537	445582.48	2221247.49	Картометрический	0,1	-
538	445607.39	2221224.05	Картометрический	0,1	-
539	445632.29	2221200.61	Картометрический	0,1	-
540	445657.19	2221177.17	Картометрический	0,1	-
541	445667.67	2221167.30	Картометрический	0,1	-
542	445667.97	2221164.30	Картометрический	0,1	-
543	445618.59	2221095.39	Картометрический	0,1	-
544	445615.95	2221095.15	Картометрический	0,1	-
545	445599.51	2221110.63	Картометрический	0,1	-
546	445574.61	2221134.07	Картометрический	0,1	-

Страница 1559/3236, документ 573af594a40d0f29e616b139611b0587 подписан 01.09.2025, опубликован 01.09.2025 в сетевом издании "РАММЕДИА", тел. +7 (496) 463-12-67, ramnews.ru

Раздел 2

Сведения о местоположении границ объекта

Обозначение характерных точек границ	Координаты, м		Метод определения координат характерной точки	Средняя квадратическая погрешность положения характерной точки (Mt), м	Описание обозначения точки на местности (при наличии)
	X	Y			
1	2	3	4	5	6
547	445549.72	2221157.52	Картометрический	0,1	-
548	445541.81	2221164.96	Картометрический	0,1	-
549	445524.82	2221180.96	Картометрический	0,1	-
550	445499.92	2221204.41	Картометрический	0,1	-
551	445500.83	2221205.47	Картометрический	0,1	-
552	445494.66	2221211.28	Картометрический	0,1	-
553	445479.40	2221225.65	Картометрический	0,1	-
554	445477.17	2221227.75	Картометрический	0,1	-
555	445476.96	2221232.07	Картометрический	0,1	-
556	445502.90	2221262.00	Картометрический	0,1	-
557	445528.84	2221291.93	Картометрический	0,1	-
534	445533.00	2221292.14	Картометрический	0,1	-

3. Сведения о характерных точках части (частей) границы объекта

Обозначение характерных точек границ	Координаты, м		Метод определения координат характерной точки	Средняя квадратическая погрешность положения характерной точки (Mt), м	Описание обозначения точки на местности (при наличии)
	X	Y			
1	2	3	4	5	6
-	-	-	-	-	-

Страница 1560/3236, документ 573af594a40d0f29e616b139611b0587 подписан 01.09.2025, опубликован 01.09.2025 в сетевом издании "РАММЕДИА", тел. +7 (496) 463-12-67, ramnews.ru

Раздел 3

Сведения о местоположении измененных (уточненных) границ объекта

1. Система координат -

2. Сведения о характерных точках границ объекта

Обозначение характерных точек границ	Существующие координаты, м		Измененные (уточненные) координаты, м		Метод определения координат характерной точки	Средняя квадратическая погрешность положения характерной точки (Mt), м	Описание обозначения точки на местности (при наличии)
	X	Y	X	Y			
1	2	3	4	5	6	7	8
-	-	-	-	-	-	-	

3. Сведения о характерных точках части (частей) границы объекта

Обозначение характерных точек границ	Существующие координаты, м		Измененные (уточненные) координаты, м		Метод определения координат характерной точки	Средняя квадратическая погрешность положения характерной точки (Mt), м	Описание обозначения точки на местности (при наличии)
	X	Y	X	Y			
1	2	3	4	5	6	7	8
-	-	-	-	-	-	-	

Страница 1561/3236, документ 573af594a40d0f29e616b139611b0587
подписан 01.09.2025, опубликован 01.09.2025 в сетевом
издании "РАММЕДИА", тел. +7 (496) 463-12-67, ramnews.ru

ГРАФИЧЕСКОЕ ОПИСАНИЕ
местоположения границ населенных пунктов, территориальных зон, особо охраняемых природных территорий, зон с особыми условиями использования территории

д. Капустино

(наименование объекта, местоположение границ которого описано (далее - объект))

Раздел 1

Сведения об объекте

№ п/п	Характеристики объекта	Описание характеристик
1	2	3
1.	Местоположение объекта	Московская область, Раменский муниципальный округ
2.	Площадь объекта +/- величина погрешности определения площади (Р +/- Дельта Р)	821935 кв. м ± 317 кв. м
3.	Иные характеристики объекта	

Страница 1562/3236, документ 573af594a40d0f29e616b139611b0587 подписан 01.09.2025, опубликован 01.09.2025 в сетевом издании "РАММЕДИА", тел. +7 (496) 463-12-67, ramnews.ru

Раздел 2

Сведения о местоположении границ объекта

1. Система координат МСК-50, зона 2

2. Сведения о характерных точках границ объекта

Обозначение характерных точек границ	Координаты, м		Метод определения координат характерной точки	Средняя квадратическая погрешность положения характерной точки (Mt), м	Описание обозначения точки на местности (при наличии)
	X	Y			
1	2	3	4	5	6
1	456952.15	2228895.98	Картометрический	0,1	-
2	457005.98	2228851.65	Картометрический	0,1	-
3	457105.51	2228752.66	Картометрический	0,1	-
4	457105.70	2228752.54	Картометрический	0,1	-
5	457135.49	2228722.84	Картометрический	0,1	-
6	457181.56	2228662.16	Картометрический	0,1	-
7	457181.62	2228662.20	Картометрический	0,1	-
8	457196.14	2228643.11	Картометрический	0,1	-
9	457196.07	2228643.04	Картометрический	0,1	-
10	457202.29	2228634.85	Картометрический	0,1	-
11	457203.49	2228634.10	Картометрический	0,1	-
12	457203.55	2228634.07	Картометрический	0,1	-
13	457218.09	2228628.40	Картометрический	0,1	-
14	457220.19	2228629.98	Картометрический	0,1	-
15	457227.60	2228624.70	Картометрический	0,1	-
16	457231.95	2228622.88	Картометрический	0,1	-
17	457265.93	2228602.50	Картометрический	0,1	-
18	457299.40	2228554.13	Картометрический	0,1	-
19	457327.76	2228554.98	Картометрический	0,1	-
20	457416.46	2228557.68	Картометрический	0,1	-
21	457512.96	2228587.75	Картометрический	0,1	-
22	457524.03	2228592.01	Картометрический	0,1	-
23	457503.88	2228662.86	Картометрический	0,1	-
24	457517.05	2228679.74	Картометрический	0,1	-
25	457516.64	2228685.11	Картометрический	0,1	-
26	457521.37	2228691.56	Картометрический	0,1	-
27	457526.81	2228697.33	Картометрический	0,1	-
28	457535.31	2228705.76	Картометрический	0,1	-
29	457541.17	2228711.28	Картометрический	0,1	-
30	457553.81	2228726.71	Картометрический	0,1	-
31	457558.95	2228732.81	Картометрический	0,1	-
32	457563.92	2228739.05	Картометрический	0,1	-
33	457585.31	2228762.85	Картометрический	0,1	-
34	457592.63	2228772.18	Картометрический	0,1	-
35	457600.33	2228781.42	Картометрический	0,1	-

Страница 1563/3236, документ 573af594a40d0f29e616b139611b0587 подписан 01.09.2025, опубликован 01.09.2025 в сетевом издании "РАММЕДИА", тел. +7 (496) 463-12-67, ramnews.ru

Раздел 2

Сведения о местоположении границ объекта

Обозначение характерных точек границ	Координаты, м		Метод определения координат характерной точки	Средняя квадратическая погрешность положения характерной точки (Mt), м	Описание обозначения точки на местности (при наличии)
	X	Y			
1	2	3	4	5	6
36	457605.40	2228787.53	Картометрический	0,1	-
37	457608.20	2228790.41	Картометрический	0,1	-
38	457617.29	2228798.20	Картометрический	0,1	-
39	457623.92	2228802.61	Картометрический	0,1	-
40	457630.47	2228807.16	Картометрический	0,1	-
41	457640.23	2228814.05	Картометрический	0,1	-
42	457647.02	2228818.22	Картометрический	0,1	-
43	457661.08	2228826.00	Картометрический	0,1	-
44	457671.76	2228831.16	Картометрический	0,1	-
45	457679.22	2228833.98	Картометрический	0,1	-
46	457686.90	2228836.26	Картометрический	0,1	-
47	457702.43	2228839.90	Картометрический	0,1	-
48	457710.38	2228840.33	Картометрический	0,1	-
49	457718.38	2228840.35	Картометрический	0,1	-
50	457730.33	2228841.16	Картометрический	0,1	-
51	457742.16	2228842.98	Картометрический	0,1	-
52	457749.99	2228844.55	Картометрический	0,1	-
53	457757.75	2228846.47	Картометрический	0,1	-
54	457769.49	2228848.61	Картометрический	0,1	-
55	457777.19	2228844.47	Картометрический	0,1	-
56	457788.26	2228847.02	Картометрический	0,1	-
57	457794.27	2228849.28	Картометрический	0,1	-
58	457890.39	2228701.34	Картометрический	0,1	-
59	457947.84	2228611.30	Картометрический	0,1	-
60	458000.09	2228526.40	Картометрический	0,1	-
61	458055.51	2228437.75	Картометрический	0,1	-
62	458046.07	2228423.91	Картометрический	0,1	-
63	458020.50	2228386.58	Картометрический	0,1	-
64	458006.09	2228356.40	Картометрический	0,1	-
65	458011.85	2228354.94	Картометрический	0,1	-
66	458027.63	2228350.89	Картометрический	0,1	-
67	458027.78	2228350.85	Картометрический	0,1	-
68	458044.96	2228346.13	Картометрический	0,1	-
69	458045.43	2228345.99	Картометрический	0,1	-
70	458064.08	2228339.87	Картометрический	0,1	-
71	458076.25	2228336.46	Картометрический	0,1	-
72	458087.73	2228333.26	Картометрический	0,1	-
73	458094.33	2228332.38	Картометрический	0,1	-
74	458094.39	2228332.38	Картометрический	0,1	-
75	458097.01	2228326.70	Картометрический	0,1	-

Страница 1564/3236, документ 573af594a40d0f29e616b139611b0587 подписан 01.09.2025, опубликован 01.09.2025 в сетевом издании "РАММЕДИА", тел. +7 (496) 463-12-67, ramnews.ru

Раздел 2

Сведения о местоположении границ объекта

Обозначение характерных точек границ	Координаты, м		Метод определения координат характерной точки	Средняя квадратическая погрешность положения характерной точки (Mt), м	Описание обозначения точки на местности (при наличии)
	X	Y			
1	2	3	4	5	6
76	458099.17	2228322.17	Картометрический	0,1	-
77	458101.05	2228318.21	Картометрический	0,1	-
78	458119.34	2228319.16	Картометрический	0,1	-
79	458145.61	2228325.95	Картометрический	0,1	-
80	458148.33	2228324.01	Картометрический	0,1	-
81	458150.23	2228324.88	Картометрический	0,1	-
82	458150.64	2228325.08	Картометрический	0,1	-
83	458156.16	2228327.90	Картометрический	0,1	-
84	458312.04	2228034.46	Картометрический	0,1	-
85	458098.31	2227932.86	Картометрический	0,1	-
86	458051.29	2227915.66	Картометрический	0,1	-
87	457916.52	2227850.89	Картометрический	0,1	-
88	457914.73	2227846.91	Картометрический	0,1	-
89	457912.69	2227845.51	Картометрический	0,1	-
90	457899.54	2227815.71	Картометрический	0,1	-
91	457906.15	2227806.75	Картометрический	0,1	-
92	457907.14	2227780.26	Картометрический	0,1	-
93	457902.65	2227776.12	Картометрический	0,1	-
94	457888.85	2227763.95	Картометрический	0,1	-
95	457864.29	2227750.09	Картометрический	0,1	-
96	457845.99	2227742.11	Картометрический	0,1	-
97	457827.66	2227734.04	Картометрический	0,1	-
98	457809.26	2227726.02	Картометрический	0,1	-
99	457791.11	2227717.86	Картометрический	0,1	-
100	457616.45	2227645.16	Картометрический	0,1	-
101	457556.62	2227617.23	Картометрический	0,1	-
102	457391.16	2227950.73	Картометрический	0,1	-
103	457315.15	2228104.95	Картометрический	0,1	-
104	457329.66	2228111.89	Картометрический	0,1	-
105	457331.93	2228107.93	Картометрический	0,1	-
106	457383.75	2228131.70	Картометрический	0,1	-
107	457393.73	2228122.03	Картометрический	0,1	-
108	457404.17	2228132.80	Картометрический	0,1	-
109	457415.96	2228142.81	Картометрический	0,1	-
110	457411.98	2228151.46	Картометрический	0,1	-
111	457423.36	2228155.20	Картометрический	0,1	-
112	457425.02	2228151.71	Картометрический	0,1	-
113	457434.76	2228131.48	Картометрический	0,1	-
114	457441.02	2228117.76	Картометрический	0,1	-
115	457444.14	2228110.89	Картометрический	0,1	-

Страница 1565/3236, документ 573af594a40d0f29e616b139611b0587 подписан 01.09.2025, опубликован 01.09.2025 в сетевом издании "РАММЕДИА", тел. +7 (496) 463-12-67, ramnews.ru

Раздел 2

Сведения о местоположении границ объекта

Обозначение характерных точек границ	Координаты, м		Метод определения координат характерной точки	Средняя квадратическая погрешность положения характерной точки (Mt), м	Описание обозначения точки на местности (при наличии)
	X	Y			
1	2	3	4	5	6
116	457451.08	2228094.80	Картометрический	0,1	-
117	457455.96	2228083.18	Картометрический	0,1	-
118	457459.96	2228074.29	Картометрический	0,1	-
119	457461.84	2228069.45	Картометрический	0,1	-
120	457462.57	2228067.10	Картометрический	0,1	-
121	457467.97	2228053.01	Картометрический	0,1	-
122	457473.65	2228039.04	Картометрический	0,1	-
123	457479.34	2228025.36	Картометрический	0,1	-
124	457482.66	2228017.01	Картометрический	0,1	-
125	457495.08	2227986.89	Картометрический	0,1	-
126	457517.62	2227931.25	Картометрический	0,1	-
127	457519.19	2227930.22	Картометрический	0,1	-
128	457523.96	2227931.73	Картометрический	0,1	-
129	457526.34	2227932.54	Картометрический	0,1	-
130	457528.55	2227926.80	Картометрический	0,1	-
131	457548.39	2227931.84	Картометрический	0,1	-
132	457584.47	2227950.77	Картометрический	0,1	-
133	457648.39	2227985.29	Картометрический	0,1	-
134	457663.86	2227993.98	Картометрический	0,1	-
135	457680.63	2228004.07	Картометрический	0,1	-
136	457741.12	2227875.69	Картометрический	0,1	-
137	457775.53	2227891.36	Картометрический	0,1	-
138	457815.34	2227914.60	Картометрический	0,1	-
139	457885.75	2227981.38	Картометрический	0,1	-
140	457885.25	2228006.77	Картометрический	0,1	-
141	457878.88	2228058.34	Картометрический	0,1	-
142	457862.44	2228088.03	Картометрический	0,1	-
143	457847.30	2228112.24	Картометрический	0,1	-
144	457867.17	2228124.63	Картометрический	0,1	-
145	457864.99	2228132.27	Картометрический	0,1	-
146	457856.87	2228140.32	Картометрический	0,1	-
147	457882.22	2228151.26	Картометрический	0,1	-
148	457793.59	2228299.24	Картометрический	0,1	-
149	457778.18	2228297.95	Картометрический	0,1	-
150	457756.65	2228296.14	Картометрический	0,1	-
151	457757.53	2228299.46	Картометрический	0,1	-
152	457744.46	2228296.32	Картометрический	0,1	-
153	457744.24	2228296.27	Картометрический	0,1	-
154	457717.86	2228290.56	Картометрический	0,1	-
155	457698.76	2228284.24	Картометрический	0,1	-

Страница 1566/3236, документ 573af594a40d0f29e616b139611b0587 подписан 01.09.2025, опубликован 01.09.2025 в сетевом издании "РАММЕДИА", тел. +7 (496) 463-12-67, ramnews.ru

Раздел 2

Сведения о местоположении границ объекта

Обозначение характерных точек границ	Координаты, м		Метод определения координат характерной точки	Средняя квадратическая погрешность положения характерной точки (Mt), м	Описание обозначения точки на местности (при наличии)
	X	Y			
1	2	3	4	5	6
156	457698.52	2228284.17	Картометрический	0,1	-
157	457653.19	2228270.43	Картометрический	0,1	-
158	457616.99	2228258.19	Картометрический	0,1	-
159	457598.32	2228250.64	Картометрический	0,1	-
160	457598.25	2228250.61	Картометрический	0,1	-
161	457574.90	2228241.36	Картометрический	0,1	-
162	457556.29	2228233.58	Картометрический	0,1	-
163	457542.01	2228226.98	Картометрический	0,1	-
164	457529.12	2228220.24	Картометрический	0,1	-
165	457516.09	2228213.40	Картометрический	0,1	-
166	457515.93	2228213.31	Картометрический	0,1	-
167	457468.91	2228189.66	Картометрический	0,1	-
168	457468.69	2228189.55	Картометрический	0,1	-
169	457440.49	2228176.20	Картометрический	0,1	-
170	457416.78	2228163.58	Картометрический	0,1	-
171	457409.59	2228159.69	Картометрический	0,1	-
172	457408.46	2228159.07	Картометрический	0,1	-
173	457400.39	2228154.69	Картометрический	0,1	-
174	457400.00	2228154.48	Картометрический	0,1	-
175	457370.18	2228139.95	Картометрический	0,1	-
176	457355.75	2228132.98	Картометрический	0,1	-
177	457351.93	2228142.24	Картометрический	0,1	-
178	457348.12	2228151.50	Картометрический	0,1	-
179	457335.84	2228145.57	Картометрический	0,1	-
180	457335.64	2228145.48	Картометрический	0,1	-
181	457318.53	2228136.73	Картометрический	0,1	-
182	457306.12	2228130.60	Картометрический	0,1	-
183	457268.01	2228112.43	Картометрический	0,1	-
184	457267.91	2228112.38	Картометрический	0,1	-
185	457246.09	2228101.70	Картометрический	0,1	-
186	457221.17	2228089.46	Картометрический	0,1	-
187	457162.89	2228060.43	Картометрический	0,1	-
188	457101.37	2228030.84	Картометрический	0,1	-
189	457074.41	2228018.11	Картометрический	0,1	-
190	457064.12	2228038.51	Картометрический	0,1	-
191	456903.93	2228308.90	Картометрический	0,1	-
192	456895.28	2228322.02	Картометрический	0,1	-
193	456992.40	2228378.98	Картометрический	0,1	-
194	456944.27	2228507.12	Картометрический	0,1	-
195	456951.87	2228508.48	Картометрический	0,1	-

Страница 1567/3236, документ 573af594a40d0f29e616b139611b0587
подписан 01.09.2025, опубликован 01.09.2025 в сетевом
издании "РАММЕДИА", тел. +7 (496) 463-12-67, ramnews.ru

Раздел 2

Сведения о местоположении границ объекта

Обозначение характерных точек границ	Координаты, м		Метод определения координат характерной точки	Средняя квадратическая погрешность положения характерной точки (Mt), м	Описание обозначения точки на местности (при наличии)
	X	Y			
1	2	3	4	5	6
196	456979.41	2228516.60	Картометрический	0,1	-
197	457045.69	2228541.21	Картометрический	0,1	-
198	457023.11	2228592.97	Картометрический	0,1	-
199	457019.94	2228598.67	Картометрический	0,1	-
200	457009.49	2228620.01	Картометрический	0,1	-
201	456891.33	2228876.69	Картометрический	0,1	-
1	456952.15	2228895.98	Картометрический	0,1	-

3. Сведения о характерных точках части (частей) границы объекта

Обозначение характерных точек границ	Координаты, м		Метод определения координат характерной точки	Средняя квадратическая погрешность положения характерной точки (Mt), м	Описание обозначения точки на местности (при наличии)
	X	Y			
1	2	3	4	5	6
-	-	-	-	-	-

Страница 1568/3236, документ 573af594a40d0f29e616b139611b0587 подписан 01.09.2025, опубликован 01.09.2025 в сетевом издании "РАММЕДИА", тел. +7 (496) 463-12-67, ramnews.ru

Раздел 3

Сведения о местоположении измененных (уточненных) границ объекта

1. Система координат -

2. Сведения о характерных точках границ объекта

Обозначение характерных точек границ	Существующие координаты, м		Измененные (уточненные) координаты, м		Метод определения координат характерной точки	Средняя квадратическая погрешность положения характерной точки (Mt), м	Описание обозначения точки на местности (при наличии)
	X	Y	X	Y			
1	2	3	4	5	6	7	8
-	-	-	-	-	-	-	

3. Сведения о характерных точках части (частей) границы объекта

Обозначение характерных точек границ	Существующие координаты, м		Измененные (уточненные) координаты, м		Метод определения координат характерной точки	Средняя квадратическая погрешность положения характерной точки (Mt), м	Описание обозначения точки на местности (при наличии)
	X	Y	X	Y			
1	2	3	4	5	6	7	8
-	-	-	-	-	-	-	

Страница 1569/3236, документ 573af594a40d0f29e616b139611b0587
подписан 01.09.2025, опубликован 01.09.2025 в сетевом
издании "РАММЕДИА", тел. +7 (496) 463-12-67, ramnews.ru

ГРАФИЧЕСКОЕ ОПИСАНИЕ
местоположения границ населенных пунктов, территориальных зон, особо охраняемых природных территорий, зон с особыми условиями использования территории

д. Клишева

(наименование объекта, местоположение границ которого описано (далее - объект))

Раздел 1

Сведения об объекте

№ п/п	Характеристики объекта	Описание характеристик
1	2	3
1.	Местоположение объекта	Московская область, Раменский муниципальный округ
2.	Площадь объекта +/- величина погрешности определения площади (Р +/- Дельта Р)	4781695 кв. м ± 765 кв. м
3.	Иные характеристики объекта	

Страница 1570/3236, документ 573af594a40d0f29e616b139611b0587 подписан 01.09.2025, опубликован 01.09.2025 в сетевом издании "РАММЕДИА", тел. +7 (496) 463-12-67, ramnews.ru

Раздел 2

Сведения о местоположении границ объекта

1. Система координат МСК-50, зона 2

2. Сведения о характерных точках границ объекта

Обозначение характерных точек границ	Координаты, м		Метод определения координат характерной точки	Средняя квадратическая погрешность положения характерной точки (Mt), м	Описание обозначения точки на местности (при наличии)
	X	Y			
1	2	3	4	5	6
1	444913.09	2237527.68	Картометрический	0,1	-
2	444877.31	2237532.79	Картометрический	0,1	-
3	444834.23	2237521.84	Картометрический	0,1	-
4	444811.61	2237508.80	Картометрический	0,1	-
5	444791.00	2237489.00	Картометрический	0,1	-
6	444791.24	2237477.63	Картометрический	0,1	-
7	444793.00	2237393.00	Картометрический	0,1	-
8	444806.00	2237325.00	Картометрический	0,1	-
9	444667.00	2237228.00	Картометрический	0,1	-
10	444584.40	2237361.66	Картометрический	0,1	-
11	444391.80	2237234.43	Картометрический	0,1	-
12	444329.81	2237207.03	Картометрический	0,1	-
13	444111.76	2237140.39	Картометрический	0,1	-
14	444156.66	2237022.20	Картометрический	0,1	-
15	444755.71	2237255.57	Картометрический	0,1	-
16	444824.85	2237082.18	Картометрический	0,1	-
17	444374.81	2236910.01	Картометрический	0,1	-
18	444442.43	2236736.35	Картометрический	0,1	-
19	444701.81	2236835.83	Картометрический	0,1	-
20	444837.15	2236460.98	Картометрический	0,1	-
21	444685.78	2236439.44	Картометрический	0,1	-
22	444690.17	2236387.74	Картометрический	0,1	-
23	444710.08	2236153.33	Картометрический	0,1	-
24	444539.06	2235849.46	Картометрический	0,1	-
25	444475.09	2235820.01	Картометрический	0,1	-
26	444333.14	2235772.64	Картометрический	0,1	-
27	444269.97	2235761.98	Картометрический	0,1	-
28	444253.31	2235772.74	Картометрический	0,1	-
29	444235.67	2235755.90	Картометрический	0,1	-
30	444238.26	2235623.28	Картометрический	0,1	-
31	443935.26	2235042.59	Картометрический	0,1	-
32	443574.62	2234350.41	Картометрический	0,1	-
33	443748.79	2234331.85	Картометрический	0,1	-
34	443757.57	2234333.61	Картометрический	0,1	-
35	443766.93	2234337.12	Картометрический	0,1	-

Страница 1571/3236, документ 573af594a40d0f29e616b139611b0587 подписан 01.09.2025, опубликован 01.09.2025 в сетевом издании "РАММЕДИА", тел. +7 (496) 463-12-67, ramnews.ru

Раздел 2

Сведения о местоположении границ объекта

Обозначение характерных точек границ	Координаты, м		Метод определения координат характерной точки	Средняя квадратическая погрешность положения характерной точки (Mt), м	Описание обозначения точки на местности (при наличии)
	X	Y			
1	2	3	4	5	6
36	443824.30	2234362.88	Картометрический	0,1	-
37	443832.59	2234365.07	Картометрический	0,1	-
38	443835.42	2234365.81	Картометрический	0,1	-
39	443854.19	2234364.64	Картометрический	0,1	-
40	443856.11	2234364.27	Картометрический	0,1	-
41	444315.68	2234276.26	Картометрический	0,1	-
42	444426.57	2234255.02	Картометрический	0,1	-
43	444429.01	2234234.46	Картометрический	0,1	-
44	444428.14	2234234.65	Картометрический	0,1	-
45	444428.79	2234229.05	Картометрический	0,1	-
46	444478.47	2233705.65	Картометрический	0,1	-
47	444547.03	2233724.94	Картометрический	0,1	-
48	444556.47	2233727.59	Картометрический	0,1	-
49	444690.98	2233743.99	Картометрический	0,1	-
50	444821.57	2233756.15	Картометрический	0,1	-
51	444822.71	2233746.25	Картометрический	0,1	-
52	444821.20	2233746.10	Картометрический	0,1	-
53	444820.75	2233734.64	Картометрический	0,1	-
54	444828.96	2233714.33	Картометрический	0,1	-
55	444843.76	2233722.84	Картометрический	0,1	-
56	444848.63	2233706.44	Картометрический	0,1	-
57	444855.77	2233682.38	Картометрический	0,1	-
58	444862.91	2233658.32	Картометрический	0,1	-
59	444870.05	2233634.26	Картометрический	0,1	-
60	444877.19	2233610.19	Картометрический	0,1	-
61	444884.33	2233586.13	Картометрический	0,1	-
62	444891.47	2233562.07	Картометрический	0,1	-
63	444898.61	2233538.00	Картометрический	0,1	-
64	444905.75	2233513.94	Картометрический	0,1	-
65	444912.89	2233489.88	Картометрический	0,1	-
66	444920.03	2233465.82	Картометрический	0,1	-
67	444927.17	2233441.76	Картометрический	0,1	-
68	444934.32	2233417.68	Картометрический	0,1	-
69	444941.46	2233393.62	Картометрический	0,1	-
70	444948.60	2233369.56	Картометрический	0,1	-
71	444955.74	2233345.50	Картометрический	0,1	-
72	444962.88	2233321.44	Картометрический	0,1	-
73	444970.02	2233297.38	Картометрический	0,1	-
74	444977.16	2233273.31	Картометрический	0,1	-
75	444984.30	2233249.25	Картометрический	0,1	-

Страница 1572/3236, документ 573af594a40d0f29e616b139611b0587 подписан 01.09.2025, опубликован 01.09.2025 в сетевом издании "РАММЕДИА", тел. +7 (496) 463-12-67, ramnews.ru

Раздел 2

Сведения о местоположении границ объекта

Обозначение характерных точек границ	Координаты, м		Метод определения координат характерной точки	Средняя квадратическая погрешность положения характерной точки (Mt), м	Описание обозначения точки на местности (при наличии)
	X	Y			
1	2	3	4	5	6
76	444991.44	2233225.19	Картометрический	0,1	-
77	444998.59	2233201.11	Картометрический	0,1	-
78	445005.73	2233177.05	Картометрический	0,1	-
79	445013.31	2233151.50	Картометрический	0,1	-
80	445025.94	2233125.76	Картометрический	0,1	-
81	445037.80	2233101.60	Картометрический	0,1	-
82	445049.66	2233077.42	Картометрический	0,1	-
83	445061.65	2233053.00	Картометрический	0,1	-
84	445072.67	2233030.54	Картометрический	0,1	-
85	445110.37	2233044.52	Картометрический	0,1	-
86	445110.61	2233044.61	Картометрический	0,1	-
87	445286.25	2233040.20	Картометрический	0,1	-
88	445121.63	2233476.71	Картометрический	0,1	-
89	445002.63	2233792.25	Картометрический	0,1	-
90	444995.66	2233812.85	Картометрический	0,1	-
91	444990.40	2233823.92	Картометрический	0,1	-
92	445079.07	2233861.39	Картометрический	0,1	-
93	445076.16	2233916.03	Картометрический	0,1	-
94	445139.11	2234072.52	Картометрический	0,1	-
95	445150.24	2234067.95	Картометрический	0,1	-
96	445171.11	2234106.52	Картометрический	0,1	-
97	445151.00	2234119.96	Картометрический	0,1	-
98	445263.18	2234357.75	Картометрический	0,1	-
99	445340.76	2234303.80	Картометрический	0,1	-
100	445371.02	2234289.51	Картометрический	0,1	-
101	445401.37	2234297.50	Картометрический	0,1	-
102	445453.00	2234319.84	Картометрический	0,1	-
103	445557.75	2234083.43	Картометрический	0,1	-
104	445612.96	2234082.91	Картометрический	0,1	-
105	445663.21	2234176.69	Картометрический	0,1	-
106	446015.75	2234122.26	Картометрический	0,1	-
107	446007.38	2234072.02	Картометрический	0,1	-
108	445938.71	2234087.09	Картометрический	0,1	-
109	445931.76	2234049.81	Картометрический	0,1	-
110	445959.97	2234048.60	Картометрический	0,1	-
111	445959.16	2234042.58	Картометрический	0,1	-
112	446008.32	2234028.73	Картометрический	0,1	-
113	446118.12	2233992.67	Картометрический	0,1	-
114	446224.57	2233953.10	Картометрический	0,1	-
115	446295.17	2233925.74	Картометрический	0,1	-

Страница 1573/3236, документ 573af594a40d0f29e616b139611b0587 подписан 01.09.2025, опубликован 01.09.2025 в сетевом издании "РАММЕДИА", тел. +7 (496) 463-12-67, ramnews.ru

Раздел 2

Сведения о местоположении границ объекта

Обозначение характерных точек границ	Координаты, м		Метод определения координат характерной точки	Средняя квадратическая погрешность положения характерной точки (Mt), м	Описание обозначения точки на местности (при наличии)
	X	Y			
1	2	3	4	5	6
116	446348.11	2233912.74	Картометрический	0,1	-
117	446486.37	2233911.39	Картометрический	0,1	-
118	446507.98	2233909.66	Картометрический	0,1	-
119	446508.31	2233911.76	Картометрический	0,1	-
120	446509.77	2233921.09	Картометрический	0,1	-
121	446514.37	2233957.62	Картометрический	0,1	-
122	446516.50	2233974.19	Картометрический	0,1	-
123	446522.54	2234019.89	Картометрический	0,1	-
124	446522.56	2234020.10	Картометрический	0,1	-
125	446526.09	2234051.36	Картометрический	0,1	-
126	446526.14	2234051.83	Картометрический	0,1	-
127	446526.96	2234063.74	Картометрический	0,1	-
128	446527.00	2234064.92	Картометрический	0,1	-
129	446527.03	2234066.01	Картометрический	0,1	-
130	446527.03	2234066.58	Картометрический	0,1	-
131	446526.84	2234073.45	Картометрический	0,1	-
132	446526.79	2234074.33	Картометрический	0,1	-
133	446526.42	2234077.76	Картометрический	0,1	-
134	446526.37	2234078.17	Картометрический	0,1	-
135	446525.18	2234086.41	Картометрический	0,1	-
136	446525.08	2234086.99	Картометрический	0,1	-
137	446524.73	2234088.73	Картометрический	0,1	-
138	446548.34	2234173.58	Картометрический	0,1	-
139	446551.21	2234183.59	Картометрический	0,1	-
140	446565.88	2234217.67	Картометрический	0,1	-
141	446566.92	2234220.13	Картометрический	0,1	-
142	446568.10	2234224.64	Картометрический	0,1	-
143	446574.59	2234252.93	Картометрический	0,1	-
144	446585.55	2234288.93	Картометрический	0,1	-
145	446592.53	2234312.14	Картометрический	0,1	-
146	446596.24	2234329.17	Картометрический	0,1	-
147	446541.14	2234359.47	Картометрический	0,1	-
148	446539.63	2234360.34	Картометрический	0,1	-
149	446538.76	2234360.94	Картометрический	0,1	-
150	446525.75	2234367.92	Картометрический	0,1	-
151	446528.26	2234377.64	Картометрический	0,1	-
152	446529.31	2234380.66	Картометрический	0,1	-
153	446530.61	2234384.81	Картометрический	0,1	-
154	446537.47	2234404.71	Картометрический	0,1	-
155	446565.18	2234496.27	Картометрический	0,1	-

Страница 1574/3236, документ 573af594a40d0f29e616b139611b0587 подписан 01.09.2025, опубликован 01.09.2025 в сетевом издании "РАММЕДИА", тел. +7 (496) 463-12-67, ramnews.ru

Раздел 2

Сведения о местоположении границ объекта

Обозначение характерных точек границ	Координаты, м		Метод определения координат характерной точки	Средняя квадратическая погрешность положения характерной точки (Mt), м	Описание обозначения точки на местности (при наличии)
	X	Y			
1	2	3	4	5	6
156	446462.42	2234514.47	Картометрический	0,1	-
157	446394.73	2234526.54	Картометрический	0,1	-
158	446316.54	2234539.49	Картометрический	0,1	-
159	446104.32	2234565.63	Картометрический	0,1	-
160	446039.98	2234585.51	Картометрический	0,1	-
161	445971.39	2234611.88	Картометрический	0,1	-
162	445951.26	2234625.12	Картометрический	0,1	-
163	445921.58	2234665.94	Картометрический	0,1	-
164	445902.79	2234738.89	Картометрический	0,1	-
165	445911.02	2234780.62	Картометрический	0,1	-
166	446127.64	2235064.90	Картометрический	0,1	-
167	446121.96	2235070.39	Картометрический	0,1	-
168	446112.99	2235079.06	Картометрический	0,1	-
169	446094.84	2235062.19	Картометрический	0,1	-
170	446090.69	2235066.40	Картометрический	0,1	-
171	446086.25	2235071.22	Картометрический	0,1	-
172	446079.74	2235073.90	Картометрический	0,1	-
173	446078.54	2235074.01	Картометрический	0,1	-
174	446074.41	2235078.36	Картометрический	0,1	-
175	446070.31	2235082.59	Картометрический	0,1	-
176	446069.15	2235081.52	Картометрический	0,1	-
177	446068.35	2235080.79	Картометрический	0,1	-
178	446068.00	2235081.16	Картометрический	0,1	-
179	446057.56	2235070.24	Картометрический	0,1	-
180	446053.80	2235066.22	Картометрический	0,1	-
181	446045.22	2235072.31	Картометрический	0,1	-
182	446019.47	2235048.62	Картометрический	0,1	-
183	446016.11	2235051.37	Картометрический	0,1	-
184	446003.80	2235036.69	Картометрический	0,1	-
185	446005.24	2235035.52	Картометрический	0,1	-
186	445845.72	2234888.74	Картометрический	0,1	-
187	445805.07	2234842.88	Картометрический	0,1	-
188	445785.61	2234817.29	Картометрический	0,1	-
189	445693.15	2234898.01	Картометрический	0,1	-
190	445712.67	2234917.26	Картометрический	0,1	-
191	445751.78	2234972.51	Картометрический	0,1	-
192	445818.65	2235087.50	Картометрический	0,1	-
193	445930.44	2235217.25	Картометрический	0,1	-
194	445941.30	2235229.62	Картометрический	0,1	-
195	445877.08	2235336.48	Картометрический	0,1	-

Страница 1575/3236, документ 573af594a40d0f29e616b139611b0587 подписан 01.09.2025, опубликован 01.09.2025 в сетевом издании "РАММЕДИА", тел. +7 (496) 463-12-67, ramnews.ru

Раздел 2

Сведения о местоположении границ объекта

Обозначение характерных точек границ	Координаты, м		Метод определения координат характерной точки	Средняя квадратическая погрешность положения характерной точки (Mt), м	Описание обозначения точки на местности (при наличии)
	X	Y			
1	2	3	4	5	6
196	445851.74	2235415.45	Картометрический	0,1	-
197	445847.45	2235418.75	Картометрический	0,1	-
198	445844.50	2235417.09	Картометрический	0,1	-
199	445845.92	2235414.80	Картометрический	0,1	-
200	445835.46	2235407.70	Картометрический	0,1	-
201	445837.31	2235404.41	Картометрический	0,1	-
202	445837.35	2235404.33	Картометрический	0,1	-
203	445752.79	2235348.58	Картометрический	0,1	-
204	445742.08	2235340.35	Картометрический	0,1	-
205	445727.47	2235330.56	Картометрический	0,1	-
206	445722.68	2235327.08	Картометрический	0,1	-
207	445728.07	2235314.64	Картометрический	0,1	-
208	445726.35	2235312.38	Картометрический	0,1	-
209	445693.33	2235289.84	Картометрический	0,1	-
210	445689.95	2235290.26	Картометрический	0,1	-
211	445684.83	2235290.10	Картометрический	0,1	-
212	445626.15	2235254.85	Картометрический	0,1	-
213	445580.42	2235327.28	Картометрический	0,1	-
214	445582.39	2235333.89	Картометрический	0,1	-
215	445586.43	2235338.22	Картометрический	0,1	-
216	445587.75	2235350.99	Картометрический	0,1	-
217	445606.02	2235378.59	Картометрический	0,1	-
218	445589.52	2235393.59	Картометрический	0,1	-
219	445567.32	2235397.69	Картометрический	0,1	-
220	445549.36	2235374.21	Картометрический	0,1	-
221	445546.72	2235379.89	Картометрический	0,1	-
222	445521.02	2235406.59	Картометрический	0,1	-
223	445513.43	2235422.17	Картометрический	0,1	-
224	445509.82	2235429.59	Картометрический	0,1	-
225	445502.92	2235438.49	Картометрический	0,1	-
226	445496.96	2235453.15	Картометрический	0,1	-
227	445497.74	2235453.72	Картометрический	0,1	-
228	445511.65	2235462.83	Картометрический	0,1	-
229	445519.67	2235468.51	Картометрический	0,1	-
230	445517.16	2235469.57	Картометрический	0,1	-
231	445505.26	2235475.52	Картометрический	0,1	-
232	445503.40	2235476.18	Картометрический	0,1	-
233	445509.49	2235480.57	Картометрический	0,1	-
234	445526.77	2235491.95	Картометрический	0,1	-
235	445531.21	2235494.83	Картометрический	0,1	-

Страница 1576/3236, документ 573af594a40d0f29e616b139611b0587 подписан 01.09.2025, опубликован 01.09.2025 в сетевом издании "РАММЕДИА", тел. +7 (496) 463-12-67, ramnews.ru

Раздел 2

Сведения о местоположении границ объекта

Обозначение характерных точек границ	Координаты, м		Метод определения координат характерной точки	Средняя квадратическая погрешность положения характерной точки (Mt), м	Описание обозначения точки на местности (при наличии)
	X	Y			
1	2	3	4	5	6
236	445551.86	2235508.21	Картометрический	0,1	-
237	445571.97	2235520.32	Картометрический	0,1	-
238	445592.53	2235533.51	Картометрический	0,1	-
239	445603.76	2235540.88	Картометрический	0,1	-
240	445613.25	2235547.54	Картометрический	0,1	-
241	445632.61	2235558.78	Картометрический	0,1	-
242	445658.42	2235573.12	Картометрический	0,1	-
243	445674.34	2235585.25	Картометрический	0,1	-
244	445691.77	2235596.24	Картометрический	0,1	-
245	445709.96	2235606.33	Картометрический	0,1	-
246	445724.60	2235616.16	Картометрический	0,1	-
247	445725.95	2235618.58	Картометрический	0,1	-
248	445713.68	2235635.75	Картометрический	0,1	-
249	445720.11	2235646.22	Картометрический	0,1	-
250	445730.34	2235663.59	Картометрический	0,1	-
251	445731.76	2235678.10	Картометрический	0,1	-
252	445729.86	2235684.53	Картометрический	0,1	-
253	445726.29	2235687.86	Картометрический	0,1	-
254	445717.25	2235688.33	Картометрический	0,1	-
255	445708.69	2235687.38	Картометрический	0,1	-
256	445704.17	2235684.53	Картометрический	0,1	-
257	445699.88	2235675.49	Картометрический	0,1	-
258	445696.79	2235669.06	Картометрический	0,1	-
259	445692.74	2235664.30	Картометрический	0,1	-
260	445627.53	2235752.62	Картометрический	0,1	-
261	445632.81	2235767.48	Картометрический	0,1	-
262	445564.45	2235858.35	Картометрический	0,1	-
263	445569.70	2235914.58	Картометрический	0,1	-
264	445506.44	2236015.44	Картометрический	0,1	-
265	445445.52	2235979.61	Картометрический	0,1	-
266	445376.15	2236098.84	Картометрический	0,1	-
267	445356.31	2236097.49	Картометрический	0,1	-
268	445351.45	2236174.53	Картометрический	0,1	-
269	445375.28	2236186.35	Картометрический	0,1	-
270	445403.76	2236200.47	Картометрический	0,1	-
271	445454.23	2236232.80	Картометрический	0,1	-
272	445516.65	2236272.79	Картометрический	0,1	-
273	445574.89	2236310.10	Картометрический	0,1	-
274	445585.06	2236316.83	Картометрический	0,1	-
275	445568.77	2236343.08	Картометрический	0,1	-

Страница 1577/3236, документ 573af594a40d0f29e616b139611b0587 подписан 01.09.2025, опубликован 01.09.2025 в сетевом издании "РАММЕДИА", тел. +7 (496) 463-12-67, ramnews.ru

Раздел 2

Сведения о местоположении границ объекта

Обозначение характерных точек границ	Координаты, м		Метод определения координат характерной точки	Средняя квадратическая погрешность положения характерной точки (Mt), м	Описание обозначения точки на местности (при наличии)
	X	Y			
1	2	3	4	5	6
276	445550.17	2236373.07	Картометрический	0,1	-
277	445531.58	2236403.01	Картометрический	0,1	-
278	445512.94	2236432.84	Картометрический	0,1	-
279	445494.29	2236462.75	Картометрический	0,1	-
280	445475.71	2236492.80	Картометрический	0,1	-
281	445460.76	2236517.88	Картометрический	0,1	-
282	445441.24	2236552.85	Картометрический	0,1	-
283	445427.81	2236580.19	Картометрический	0,1	-
284	445420.25	2236596.42	Картометрический	0,1	-
285	445412.75	2236613.00	Картометрический	0,1	-
286	445399.98	2236646.31	Картометрический	0,1	-
287	445375.68	2236713.74	Картометрический	0,1	-
288	445367.23	2236739.98	Картометрический	0,1	-
289	445362.56	2236745.24	Картометрический	0,1	-
290	445298.40	2236928.83	Картометрический	0,1	-
291	445154.00	2236842.35	Картометрический	0,1	-
292	445146.00	2236942.00	Картометрический	0,1	-
293	445050.00	2236880.00	Картометрический	0,1	-
294	444812.00	2237265.00	Картометрический	0,1	-
295	444827.86	2237443.77	Картометрический	0,1	-
296	444945.94	2237513.08	Картометрический	0,1	-
1	444913.09	2237527.68	Картометрический	0,1	-

3. Сведения о характерных точках части (частей) границы объекта

Обозначение характерных точек границ	Координаты, м		Метод определения координат характерной точки	Средняя квадратическая погрешность положения характерной точки (Mt), м	Описание обозначения точки на местности (при наличии)
	X	Y			
1	2	3	4	5	6
-	-	-	-	-	-

Страница 1578/3236, документ 573af594a40d0f29e616b139611b0587 подписан 01.09.2025, опубликован 01.09.2025 в сетевом издании "РАММЕДИА", тел. +7 (496) 463-12-67, ramnews.ru

Раздел 3

Сведения о местоположении измененных (уточненных) границ объекта

1. Система координат -

2. Сведения о характерных точках границ объекта

Обозначение характерных точек границ	Существующие координаты, м		Измененные (уточненные) координаты, м		Метод определения координат характерной точки	Средняя квадратическая погрешность положения характерной точки (Mt), м	Описание обозначения точки на местности (при наличии)
	X	Y	X	Y			
1	2	3	4	5	6	7	8
-	-	-	-	-	-	-	

3. Сведения о характерных точках части (частей) границы объекта

Обозначение характерных точек границ	Существующие координаты, м		Измененные (уточненные) координаты, м		Метод определения координат характерной точки	Средняя квадратическая погрешность положения характерной точки (Mt), м	Описание обозначения точки на местности (при наличии)
	X	Y	X	Y			
1	2	3	4	5	6	7	8
-	-	-	-	-	-	-	

Страница 1579/3236, документ 573af594a40d0f29e616b139611b0587
подписан 01.09.2025, опубликован 01.09.2025 в сетевом
издании "РАММЕДИА", тел. +7 (496) 463-12-67, ramnews.ru

ГРАФИЧЕСКОЕ ОПИСАНИЕ
местоположения границ населенных пунктов, территориальных зон, особо охраняемых природных территорий, зон с особыми условиями использования территории

д. Колоколово

(наименование объекта, местоположение границ которого описано (далее - объект))

Раздел 1

Сведения об объекте

№ п/п	Характеристики объекта	Описание характеристик
1	2	3
1.	Местоположение объекта	Московская область, Раменский муниципальный округ
2.	Площадь объекта +/- величина погрешности определения площади (Р +/- Дельта Р)	550148 кв. м ± 260 кв. м
3.	Иные характеристики объекта	

Страница 1580/3236, документ 573af594a40d0f29e616b139611b0587 подписан 01.09.2025, опубликован 01.09.2025 в сетевом издании "РАММЕДИА", тел. +7 (496) 463-12-67, ramnews.ru

Раздел 2

Сведения о местоположении границ объекта

1. Система координат МСК-50, зона 2

2. Сведения о характерных точках границ объекта

Обозначение характерных точек границ	Координаты, м		Метод определения координат характерной точки	Средняя квадратическая погрешность положения характерной точки (Mt), м	Описание обозначения точки на местности (при наличии)
	X	Y			
1	2	3	4	5	6
1	424580.85	2248188.40	Картометрический	0,1	-
2	424545.51	2248177.06	Картометрический	0,1	-
3	424534.09	2248173.40	Картометрический	0,1	-
4	424509.93	2248165.65	Картометрический	0,1	-
5	424484.22	2248157.40	Картометрический	0,1	-
6	424458.51	2248149.15	Картометрический	0,1	-
7	424432.80	2248140.90	Картометрический	0,1	-
8	424406.18	2248132.36	Картометрический	0,1	-
9	424397.59	2248129.60	Картометрический	0,1	-
10	424355.31	2248116.04	Картометрический	0,1	-
11	424277.66	2248093.24	Картометрический	0,1	-
12	424215.36	2248078.67	Картометрический	0,1	-
13	424209.30	2248077.45	Картометрический	0,1	-
14	424181.21	2248071.79	Картометрический	0,1	-
15	424135.90	2248062.66	Картометрический	0,1	-
16	424123.73	2248060.21	Картометрический	0,1	-
17	424062.63	2248047.90	Картометрический	0,1	-
18	424050.93	2248045.54	Картометрический	0,1	-
19	424063.28	2248007.30	Картометрический	0,1	-
20	424095.31	2247934.30	Картометрический	0,1	-
21	424129.80	2247863.75	Картометрический	0,1	-
22	424179.08	2247771.88	Картометрический	0,1	-
23	424219.11	2247713.57	Картометрический	0,1	-
24	424244.98	2247681.66	Картометрический	0,1	-
25	424273.46	2247671.55	Картометрический	0,1	-
26	424305.50	2247654.61	Картометрический	0,1	-
27	424341.06	2247632.58	Картометрический	0,1	-
28	424369.80	2247603.87	Картометрический	0,1	-
29	424373.52	2247598.18	Картометрический	0,1	-
30	424375.89	2247593.33	Картометрический	0,1	-
31	424378.52	2247587.93	Картометрический	0,1	-
32	424418.71	2247609.50	Картометрический	0,1	-
33	424476.77	2247640.66	Картометрический	0,1	-
34	424499.26	2247652.73	Картометрический	0,1	-
35	424533.80	2247671.27	Картометрический	0,1	-

Страница 1581/3236, документ 573af594a40d0f29e616b139611b0587 подписан 01.09.2025, опубликован 01.09.2025 в сетевом издании "РАММЕДИА", тел. +7 (496) 463-12-67, ramnews.ru

Раздел 2

Сведения о местоположении границ объекта

Обозначение характерных точек границ	Координаты, м		Метод определения координат характерной точки	Средняя квадратическая погрешность положения характерной точки (Mt), м	Описание обозначения точки на местности (при наличии)
	X	Y			
1	2	3	4	5	6
36	424556.97	2247683.71	Картометрический	0,1	-
37	424580.15	2247696.14	Картометрический	0,1	-
38	424581.64	2247696.94	Картометрический	0,1	-
39	424603.34	2247708.59	Картометрический	0,1	-
40	424608.63	2247711.43	Картометрический	0,1	-
41	424630.21	2247723.01	Картометрический	0,1	-
42	424641.13	2247728.87	Картометрический	0,1	-
43	424650.48	2247733.89	Картометрический	0,1	-
44	424670.75	2247744.77	Картометрический	0,1	-
45	424691.01	2247755.64	Картометрический	0,1	-
46	424711.28	2247766.52	Картометрический	0,1	-
47	424731.53	2247777.39	Картометрический	0,1	-
48	424741.46	2247782.72	Картометрический	0,1	-
49	424728.04	2247816.63	Картометрический	0,1	-
50	424717.05	2247844.39	Картометрический	0,1	-
51	424741.24	2247857.51	Картометрический	0,1	-
52	424759.70	2247867.52	Картометрический	0,1	-
53	424792.58	2247885.36	Картометрический	0,1	-
54	424799.13	2247888.91	Картометрический	0,1	-
55	424804.54	2247891.84	Картометрический	0,1	-
56	424809.81	2247894.70	Картометрический	0,1	-
57	425005.62	2248000.91	Картометрический	0,1	-
58	425114.54	2248059.99	Картометрический	0,1	-
59	425100.09	2248097.66	Картометрический	0,1	-
60	425096.84	2248106.13	Картометрический	0,1	-
61	425088.06	2248129.01	Картометрический	0,1	-
62	425086.99	2248131.80	Картометрический	0,1	-
63	425077.71	2248157.16	Картометрический	0,1	-
64	425067.41	2248185.34	Картометрический	0,1	-
65	425057.10	2248213.51	Картометрический	0,1	-
66	425048.20	2248237.86	Картометрический	0,1	-
67	425046.53	2248241.59	Картометрический	0,1	-
68	425024.08	2248291.85	Картометрический	0,1	-
69	424984.08	2248269.85	Картометрический	0,1	-
70	424954.03	2248253.32	Картометрический	0,1	-
71	424932.13	2248241.27	Картометрический	0,1	-
72	424910.22	2248229.22	Картометрический	0,1	-
73	424888.31	2248217.17	Картометрический	0,1	-
74	424866.41	2248205.12	Картометрический	0,1	-
75	424844.50	2248193.07	Картометрический	0,1	-

Страница 1582/3236, документ 573af594a40d0f29e616b139611b0587 подписан 01.09.2025, опубликован 01.09.2025 в сетевом издании "РАММЕДИА", тел. +7 (496) 463-12-67, ramnews.ru

Раздел 2

Сведения о местоположении границ объекта

Обозначение характерных точек границ	Координаты, м		Метод определения координат характерной точки	Средняя квадратическая погрешность положения характерной точки (Mt), м	Описание обозначения точки на местности (при наличии)
	X	Y			
1	2	3	4	5	6
76	424822.60	2248181.03	Картометрический	0,1	-
77	424800.69	2248168.98	Картометрический	0,1	-
78	424778.79	2248156.93	Картометрический	0,1	-
79	424756.88	2248144.88	Картометрический	0,1	-
80	424734.98	2248132.83	Картометрический	0,1	-
81	424713.07	2248120.78	Картометрический	0,1	-
82	424693.13	2248109.81	Картометрический	0,1	-
83	424679.99	2248102.58	Картометрический	0,1	-
84	424661.59	2248092.46	Картометрический	0,1	-
85	424643.19	2248082.34	Картометрический	0,1	-
86	424626.48	2248073.15	Картометрический	0,1	-
87	424621.64	2248085.37	Картометрический	0,1	-
88	424611.33	2248111.41	Картометрический	0,1	-
89	424601.03	2248137.44	Картометрический	0,1	-
90	424590.72	2248163.48	Картометрический	0,1	-
1	424580.85	2248188.40	Картометрический	0,1	-
91	424796.05	2247409.53	Картометрический	0,1	-
92	424800.72	2247413.06	Картометрический	0,1	-
93	424815.46	2247424.05	Картометрический	0,1	-
94	424838.21	2247444.58	Картометрический	0,1	-
95	424905.16	2247507.15	Картометрический	0,1	-
96	424976.52	2247574.64	Картометрический	0,1	-
97	425029.15	2247626.70	Картометрический	0,1	-
98	425065.97	2247662.22	Картометрический	0,1	-
99	425095.35	2247690.70	Картометрический	0,1	-
100	425122.15	2247716.41	Картометрический	0,1	-
101	425151.55	2247743.35	Картометрический	0,1	-
102	425186.50	2247777.83	Картометрический	0,1	-
103	425232.83	2247822.67	Картометрический	0,1	-
104	425240.57	2247830.52	Картометрический	0,1	-
105	425238.29	2247833.62	Картометрический	0,1	-
106	425167.52	2247765.40	Картометрический	0,1	-
107	425032.07	2247635.82	Картометрический	0,1	-
108	424982.27	2247588.51	Картометрический	0,1	-
109	424981.46	2247589.81	Картометрический	0,1	-
110	424981.51	2247589.18	Картометрический	0,1	-
111	424971.58	2247580.37	Картометрический	0,1	-
112	424900.22	2247512.72	Картометрический	0,1	-
113	424833.84	2247450.60	Картометрический	0,1	-
114	424811.35	2247430.45	Картометрический	0,1	-

Страница 1583/3236, документ 573af594a40d0f29e616b139611b0587 подписан 01.09.2025, опубликован 01.09.2025 в сетевом издании "РАММЕДИА", тел. +7 (496) 463-12-67, ramnews.ru

Раздел 2

Сведения о местоположении границ объекта

Обозначение характерных точек границ	Координаты, м		Метод определения координат характерной точки	Средняя квадратическая погрешность положения характерной точки (Mt), м	Описание обозначения точки на местности (при наличии)
	X	Y			
1	2	3	4	5	6
115	424793.82	2247418.01	Картометрический	0,1	-
116	424792.22	2247422.11	Картометрический	0,1	-
117	424790.20	2247425.54	Картометрический	0,1	-
118	424801.78	2247439.87	Картометрический	0,1	-
119	424769.15	2247493.75	Картометрический	0,1	-
120	424750.26	2247519.30	Картометрический	0,1	-
121	424735.24	2247539.61	Картометрический	0,1	-
122	424720.87	2247559.04	Картометрический	0,1	-
123	424704.18	2247563.07	Картометрический	0,1	-
124	424697.45	2247562.88	Картометрический	0,1	-
125	424696.81	2247562.86	Картометрический	0,1	-
126	424681.25	2247587.00	Картометрический	0,1	-
127	424717.09	2247612.43	Картометрический	0,1	-
128	424723.75	2247617.16	Картометрический	0,1	-
129	424742.82	2247624.98	Картометрический	0,1	-
130	424771.95	2247636.92	Картометрический	0,1	-
131	424782.42	2247641.22	Картометрический	0,1	-
132	424843.08	2247641.04	Картометрический	0,1	-
133	424869.38	2247657.11	Картометрический	0,1	-
134	424875.47	2247675.26	Картометрический	0,1	-
135	424867.30	2247680.48	Картометрический	0,1	-
136	424853.24	2247689.46	Картометрический	0,1	-
137	424848.56	2247696.51	Картометрический	0,1	-
138	424837.10	2247713.73	Картометрический	0,1	-
139	424836.68	2247717.97	Картометрический	0,1	-
140	424835.09	2247733.92	Картометрический	0,1	-
141	424812.85	2247731.97	Картометрический	0,1	-
142	424806.44	2247727.02	Картометрический	0,1	-
143	424801.62	2247723.30	Картометрический	0,1	-
144	424778.77	2247705.64	Картометрический	0,1	-
145	424776.42	2247703.82	Картометрический	0,1	-
146	424774.37	2247683.63	Картометрический	0,1	-
147	424768.10	2247681.12	Картометрический	0,1	-
148	424748.47	2247673.26	Картометрический	0,1	-
149	424728.86	2247665.41	Картометрический	0,1	-
150	424709.23	2247657.55	Картометрический	0,1	-
151	424689.62	2247649.70	Картометрический	0,1	-
152	424679.29	2247645.56	Картометрический	0,1	-
153	424673.17	2247636.98	Картометрический	0,1	-
154	424660.12	2247618.65	Картометрический	0,1	-

Страница 1584/3236, документ 573af594a40d0f29e616b139611b0587 подписан 01.09.2025, опубликован 01.09.2025 в сетевом издании "РАММЕДИА", тел. +7 (496) 463-12-67, ramnews.ru

Раздел 2

Сведения о местоположении границ объекта

Обозначение характерных точек границ	Координаты, м		Метод определения координат характерной точки	Средняя квадратическая погрешность положения характерной точки (Mt), м	Описание обозначения точки на местности (при наличии)
	X	Y			
1	2	3	4	5	6
155	424644.86	2247597.21	Картометрический	0,1	-
156	424632.74	2247585.94	Картометрический	0,1	-
157	424609.66	2247564.47	Картометрический	0,1	-
158	424582.12	2247538.84	Картометрический	0,1	-
159	424581.12	2247537.78	Картометрический	0,1	-
160	424573.95	2247530.10	Картометрический	0,1	-
161	424541.01	2247494.82	Картометрический	0,1	-
162	424514.34	2247466.26	Картометрический	0,1	-
163	424493.71	2247444.17	Картометрический	0,1	-
164	424476.84	2247426.10	Картометрический	0,1	-
165	424472.38	2247425.43	Картометрический	0,1	-
166	424450.54	2247422.14	Картометрический	0,1	-
167	424420.24	2247446.45	Картометрический	0,1	-
168	424397.80	2247487.96	Картометрический	0,1	-
169	424389.05	2247477.01	Картометрический	0,1	-
170	424406.75	2247433.15	Картометрический	0,1	-
171	424430.99	2247385.98	Картометрический	0,1	-
172	424433.48	2247338.40	Картометрический	0,1	-
173	424441.72	2247276.05	Картометрический	0,1	-
174	424449.13	2247239.55	Картометрический	0,1	-
175	424445.67	2247194.21	Картометрический	0,1	-
176	424456.35	2247196.01	Картометрический	0,1	-
177	424483.14	2247203.22	Картометрический	0,1	-
178	424500.85	2247207.99	Картометрический	0,1	-
179	424506.49	2247208.74	Картометрический	0,1	-
180	424581.50	2247218.73	Картометрический	0,1	-
181	424589.83	2247219.84	Картометрический	0,1	-
182	424602.93	2247201.25	Картометрический	0,1	-
183	424616.02	2247134.98	Картометрический	0,1	-
184	424621.68	2247113.29	Картометрический	0,1	-
185	424626.21	2247096.09	Картометрический	0,1	-
186	424627.92	2247089.58	Картометрический	0,1	-
187	424649.96	2247030.86	Картометрический	0,1	-
188	424658.69	2247006.53	Картометрический	0,1	-
189	424727.93	2247022.54	Картометрический	0,1	-
190	424753.58	2247028.08	Картометрический	0,1	-
191	424758.44	2247007.52	Картометрический	0,1	-
192	424758.86	2247005.78	Картометрический	0,1	-
193	424775.85	2247003.68	Картометрический	0,1	-
194	424787.75	2246957.73	Картометрический	0,1	-

Страница 1585/3236, документ 573af594a40d0f29e616b139611b0587 подписан 01.09.2025, опубликован 01.09.2025 в сетевом издании "РАММЕДИА", тел. +7 (496) 463-12-67, ramnews.ru

Раздел 2

Сведения о местоположении границ объекта

Обозначение характерных точек границ	Координаты, м		Метод определения координат характерной точки	Средняя квадратическая погрешность положения характерной точки (Mt), м	Описание обозначения точки на местности (при наличии)
	X	Y			
1	2	3	4	5	6
195	424788.99	2246952.25	Картометрический	0,1	-
196	424796.61	2246953.84	Картометрический	0,1	-
197	424795.26	2246958.94	Картометрический	0,1	-
198	424783.53	2247002.73	Картометрический	0,1	-
199	424784.99	2247002.55	Картометрический	0,1	-
200	424792.97	2247002.40	Картометрический	0,1	-
201	424849.45	2247015.30	Картометрический	0,1	-
202	424895.90	2247053.04	Картометрический	0,1	-
203	424899.35	2247093.50	Картометрический	0,1	-
204	424902.28	2247120.12	Картометрический	0,1	-
205	424900.71	2247128.68	Картометрический	0,1	-
206	424894.42	2247163.07	Картометрический	0,1	-
207	424890.91	2247182.24	Картометрический	0,1	-
208	424879.02	2247247.26	Картометрический	0,1	-
209	424850.78	2247309.93	Картометрический	0,1	-
210	424818.49	2247360.49	Картометрический	0,1	-
211	424799.19	2247402.39	Картометрический	0,1	-
91	424796.05	2247409.53	Картометрический	0,1	-

3. Сведения о характерных точках части (частей) границы объекта

Обозначение характерных точек границ	Координаты, м		Метод определения координат характерной точки	Средняя квадратическая погрешность положения характерной точки (Mt), м	Описание обозначения точки на местности (при наличии)
	X	Y			
1	2	3	4	5	6
-	-	-	-	-	-

Страница 1586/3236, документ 573af594a40d0f29e616b139611b0587 подписан 01.09.2025, опубликован 01.09.2025 в сетевом издании "РАММЕДИА", тел. +7 (496) 463-12-67, ramnews.ru

Раздел 3

Сведения о местоположении измененных (уточненных) границ объекта

1. Система координат -

2. Сведения о характерных точках границ объекта

Обозначение характерных точек границ	Существующие координаты, м		Измененные (уточненные) координаты, м		Метод определения координат характерной точки	Средняя квадратическая погрешность положения характерной точки (Mt), м	Описание обозначения точки на местности (при наличии)
	X	Y	X	Y			
1	2	3	4	5	6	7	8
-	-	-	-	-	-	-	

3. Сведения о характерных точках части (частей) границы объекта

Обозначение характерных точек границ	Существующие координаты, м		Измененные (уточненные) координаты, м		Метод определения координат характерной точки	Средняя квадратическая погрешность положения характерной точки (Mt), м	Описание обозначения точки на местности (при наличии)
	X	Y	X	Y			
1	2	3	4	5	6	7	8
-	-	-	-	-	-	-	

Страница 1587/3236, документ 573af594a40d0f29e616b139611b0587
подписан 01.09.2025, опубликован 01.09.2025 в сетевом
издании "РАММЕДИА", тел. +7 (496) 463-12-67, ramnews.ru

ГРАФИЧЕСКОЕ ОПИСАНИЕ
местоположения границ населенных пунктов, территориальных зон, особо охраняемых природных территорий, зон с особыми условиями использования территории

д. Коломино

(наименование объекта, местоположение границ которого описано (далее - объект))

Раздел 1

Сведения об объекте

№ п/п	Характеристики объекта	Описание характеристик
1	2	3
1.	Местоположение объекта	Московская область, Раменский муниципальный округ
2.	Площадь объекта +/- величина погрешности определения площади (Р +/- Дельта Р)	444080 кв. м ± 233 кв. м
3.	Иные характеристики объекта	

Страница 1588/3236, документ 573af594a40d0f29e616b139611b0587 подписан 01.09.2025, опубликован 01.09.2025 в сетевом издании "РАММЕДИА", тел. +7 (496) 463-12-67, ramnews.ru

Раздел 2

Сведения о местоположении границ объекта

1. Система координат МСК-50, зона 2

2. Сведения о характерных точках границ объекта

Обозначение характерных точек границ	Координаты, м		Метод определения координат характерной точки	Средняя квадратическая погрешность положения характерной точки (Mt), м	Описание обозначения точки на местности (при наличии)
	X	Y			
1	2	3	4	5	6
1	455346.00	2251360.80	Картометрический	0,1	-
2	455297.25	2251353.73	Картометрический	0,1	-
3	455281.77	2251350.59	Картометрический	0,1	-
4	455151.72	2251357.41	Картометрический	0,1	-
5	455084.42	2251511.56	Картометрический	0,1	-
6	454978.07	2251487.91	Картометрический	0,1	-
7	454968.42	2251515.94	Картометрический	0,1	-
8	454966.37	2251528.56	Картометрический	0,1	-
9	454959.76	2251569.24	Картометрический	0,1	-
10	454948.76	2251634.04	Картометрический	0,1	-
11	454888.51	2251833.78	Картометрический	0,1	-
12	455061.98	2251882.10	Картометрический	0,1	-
13	455048.79	2251993.56	Картометрический	0,1	-
14	455044.16	2252040.97	Картометрический	0,1	-
15	455055.17	2252043.73	Картометрический	0,1	-
16	455072.36	2252055.88	Картометрический	0,1	-
17	455257.12	2252050.28	Картометрический	0,1	-
18	455287.91	2252011.09	Картометрический	0,1	-
19	455346.69	2251848.73	Картометрический	0,1	-
20	455794.57	2251952.31	Картометрический	0,1	-
21	455839.36	2251876.73	Картометрический	0,1	-
22	455868.48	2251778.82	Картометрический	0,1	-
23	456044.56	2251670.94	Картометрический	0,1	-
24	456164.56	2251670.93	Картометрический	0,1	-
25	456081.85	2251530.94	Картометрический	0,1	-
26	455921.44	2251594.92	Картометрический	0,1	-
27	455776.84	2251574.62	Картометрический	0,1	-
28	455758.54	2251579.77	Картометрический	0,1	-
29	455486.82	2251555.88	Картометрический	0,1	-
30	455492.93	2251533.64	Картометрический	0,1	-
31	455474.65	2251528.40	Картометрический	0,1	-
32	455467.96	2251554.22	Картометрический	0,1	-
33	455444.41	2251552.16	Картометрический	0,1	-
34	455447.74	2251539.59	Картометрический	0,1	-
35	455428.62	2251534.67	Картометрический	0,1	-

Страница 1589/3236, документ 573af594a40d0f29e616b139611b0587
подписан 01.09.2025, опубликован 01.09.2025 в сетевом
издании "РАММЕДИА", тел. +7 (496) 463-12-67, ramnews.ru

Раздел 2

Сведения о местоположении границ объекта

Обозначение характерных точек границ	Координаты, м		Метод определения координат характерной точки	Средняя квадратическая погрешность положения характерной точки (Mt), м	Описание обозначения точки на местности (при наличии)
	X	Y			
1	2	3	4	5	6
36	455424.39	2251550.40	Картометрический	0,1	-
37	455394.98	2251547.81	Картометрический	0,1	-
38	455373.98	2251505.82	Картометрический	0,1	-
39	455373.98	2251461.04	Картометрический	0,1	-
40	455376.99	2251447.63	Картометрический	0,1	-
41	455336.03	2251439.14	Картометрический	0,1	-
42	455350.35	2251363.97	Картометрический	0,1	-
1	455346.00	2251360.80	Картометрический	0,1	-

3. Сведения о характерных точках части (частей) границы объекта

Обозначение характерных точек границ	Координаты, м		Метод определения координат характерной точки	Средняя квадратическая погрешность положения характерной точки (Mt), м	Описание обозначения точки на местности (при наличии)
	X	Y			
1	2	3	4	5	6
-	-	-	-	-	-

Страница 1590/3236, документ 573af594a40d0f29e616b139611b0587 подписан 01.09.2025, опубликован 01.09.2025 в сетевом издании "РАММЕДИА", тел. +7 (496) 463-12-67, ramnews.ru

Раздел 3

Сведения о местоположении измененных (уточненных) границ объекта

1. Система координат -

2. Сведения о характерных точках границ объекта

Обозначение характерных точек границ	Существующие координаты, м		Измененные (уточненные) координаты, м		Метод определения координат характерной точки	Средняя квадратическая погрешность положения характерной точки (Mt), м	Описание обозначения точки на местности (при наличии)
	X	Y	X	Y			
1	2	3	4	5	6	7	8
-	-	-	-	-	-	-	

3. Сведения о характерных точках части (частей) границы объекта

Обозначение характерных точек границ	Существующие координаты, м		Измененные (уточненные) координаты, м		Метод определения координат характерной точки	Средняя квадратическая погрешность положения характерной точки (Mt), м	Описание обозначения точки на местности (при наличии)
	X	Y	X	Y			
1	2	3	4	5	6	7	8
-	-	-	-	-	-	-	

Страница 1591/3236, документ 573af594a40d0f29e616b139611b0587
подписан 01.09.2025, опубликован 01.09.2025 в сетевом
издании "РАММЕДИА", тел. +7 (496) 463-12-67, ramnews.ru

ГРАФИЧЕСКОЕ ОПИСАНИЕ
местоположения границ населенных пунктов, территориальных зон, особо охраняемых природных территорий, зон с особыми условиями использования территории

д. Колупаево

(наименование объекта, местоположение границ которого описано (далее - объект))

Раздел 1

Сведения об объекте

№ п/п	Характеристики объекта	Описание характеристик
1	2	3
1.	Местоположение объекта	Московская область, Раменский муниципальный округ
2.	Площадь объекта +/- величина погрешности определения площади (Р +/- Дельта Р)	320661 кв. м ± 198 кв. м
3.	Иные характеристики объекта	

Страница 1592/3236, документ 573af594a40d0f29e616b139611b0587 подписан 01.09.2025, опубликован 01.09.2025 в сетевом издании "РАММЕДИА", тел. +7 (496) 463-12-67, ramnews.ru

Раздел 2

Сведения о местоположении границ объекта

1. Система координат МСК-50, зона 2

2. Сведения о характерных точках границ объекта

Обозначение характерных точек границ	Координаты, м		Метод определения координат характерной точки	Средняя квадратическая погрешность положения характерной точки (Mt), м	Описание обозначения точки на местности (при наличии)
	X	Y			
1	2	3	4	5	6
1	430563.59	2243024.61	Картометрический	0,1	-
2	430574.56	2243005.99	Картометрический	0,1	-
3	430587.42	2242983.48	Картометрический	0,1	-
4	430587.53	2242983.30	Картометрический	0,1	-
5	430600.53	2242961.63	Картометрический	0,1	-
6	430612.05	2242941.65	Картометрический	0,1	-
7	430612.08	2242941.60	Картометрический	0,1	-
8	430625.87	2242917.95	Картометрический	0,1	-
9	430641.61	2242890.41	Картометрический	0,1	-
10	430641.61	2242890.40	Картометрический	0,1	-
11	430656.70	2242864.06	Картометрический	0,1	-
12	430673.94	2242833.83	Картометрический	0,1	-
13	430673.95	2242833.80	Картометрический	0,1	-
14	430691.55	2242803.16	Картометрический	0,1	-
15	430691.57	2242803.13	Картометрический	0,1	-
16	430711.53	2242768.62	Картометрический	0,1	-
17	430726.28	2242742.78	Картометрический	0,1	-
18	430726.30	2242742.75	Картометрический	0,1	-
19	430738.34	2242721.84	Картометрический	0,1	-
20	430747.81	2242705.16	Картометрический	0,1	-
21	430747.85	2242705.09	Картометрический	0,1	-
22	430758.96	2242685.93	Картометрический	0,1	-
23	430759.09	2242685.71	Картометрический	0,1	-
24	430768.29	2242670.70	Картометрический	0,1	-
25	430768.61	2242670.21	Картометрический	0,1	-
26	430777.16	2242657.93	Картометрический	0,1	-
27	430777.24	2242657.81	Картометрический	0,1	-
28	430785.48	2242646.35	Картометрический	0,1	-
29	430785.62	2242646.17	Картометрический	0,1	-
30	430793.21	2242636.09	Картометрический	0,1	-
31	430793.33	2242635.93	Картометрический	0,1	-
32	430796.76	2242631.56	Картометрический	0,1	-
33	430814.34	2242641.56	Картометрический	0,1	-
34	430809.13	2242648.20	Картометрический	0,1	-
35	430801.66	2242658.11	Картометрический	0,1	-

Страница 1593/3236, документ 573af594a40d0f29e616b139611b0587 подписан 01.09.2025, опубликован 01.09.2025 в сетевом издании "РАММЕДИА", тел. +7 (496) 463-12-67, ramnews.ru

Раздел 2

Сведения о местоположении границ объекта

Обозначение характерных точек границ	Координаты, м		Метод определения координат характерной точки	Средняя квадратическая погрешность положения характерной точки (Mt), м	Описание обозначения точки на местности (при наличии)
	X	Y			
1	2	3	4	5	6
36	430793.53	2242669.42	Картометрический	0,1	-
37	430785.19	2242681.40	Картометрический	0,1	-
38	430776.20	2242696.06	Картометрический	0,1	-
39	430765.18	2242715.08	Картометрический	0,1	-
40	430755.71	2242731.75	Картометрический	0,1	-
41	430755.68	2242731.80	Картометрический	0,1	-
42	430752.27	2242737.72	Картометрический	0,1	-
43	430733.61	2242767.30	Картометрический	0,1	-
44	430689.05	2242843.44	Картометрический	0,1	-
45	430655.18	2242903.36	Картометрический	0,1	-
46	430621.87	2242961.47	Картометрический	0,1	-
47	430581.45	2243029.01	Картометрический	0,1	-
48	430584.33	2243029.71	Картометрический	0,1	-
49	430600.71	2243039.42	Картометрический	0,1	-
50	430605.85	2243042.70	Картометрический	0,1	-
51	430621.16	2243051.42	Картометрический	0,1	-
52	430637.09	2243059.06	Картометрический	0,1	-
53	430633.30	2243067.63	Картометрический	0,1	-
54	430641.37	2243074.62	Картометрический	0,1	-
55	430689.31	2243100.70	Картометрический	0,1	-
56	430695.85	2243103.66	Картометрический	0,1	-
57	430675.07	2243178.43	Картометрический	0,1	-
58	430661.54	2243205.65	Картометрический	0,1	-
59	430750.57	2243255.46	Картометрический	0,1	-
60	430787.53	2243272.78	Картометрический	0,1	-
61	430811.90	2243280.03	Картометрический	0,1	-
62	430805.78	2243286.56	Картометрический	0,1	-
63	430803.24	2243293.59	Картометрический	0,1	-
64	430782.62	2243359.59	Картометрический	0,1	-
65	430772.75	2243386.53	Картометрический	0,1	-
66	430764.87	2243402.01	Картометрический	0,1	-
67	430732.39	2243403.83	Картометрический	0,1	-
68	430713.59	2243402.31	Картометрический	0,1	-
69	430705.59	2243420.77	Картометрический	0,1	-
70	430680.40	2243411.58	Картометрический	0,1	-
71	430676.67	2243419.06	Картометрический	0,1	-
72	430666.80	2243450.68	Картометрический	0,1	-
73	430657.97	2243471.86	Картометрический	0,1	-
74	430655.02	2243490.14	Картометрический	0,1	-
75	430650.19	2243550.05	Картометрический	0,1	-

Страница 1594/3236, документ 573af594a40d0f29e616b139611b0587 подписан 01.09.2025, опубликован 01.09.2025 в сетевом издании "РАММЕДИА", тел. +7 (496) 463-12-67, ramnews.ru

Раздел 2

Сведения о местоположении границ объекта

Обозначение характерных точек границ	Координаты, м		Метод определения координат характерной точки	Средняя квадратическая погрешность положения характерной точки (Mt), м	Описание обозначения точки на местности (при наличии)
	X	Y			
1	2	3	4	5	6
76	430639.14	2243598.09	Картометрический	0,1	-
77	430641.40	2243600.46	Картометрический	0,1	-
78	430632.21	2243617.63	Картометрический	0,1	-
79	430580.83	2243752.83	Картометрический	0,1	-
80	430568.22	2243775.62	Картометрический	0,1	-
81	430562.10	2243795.63	Картометрический	0,1	-
82	430505.48	2243784.03	Картометрический	0,1	-
83	430457.35	2243756.69	Картометрический	0,1	-
84	430418.57	2243741.91	Картометрический	0,1	-
85	430411.01	2243739.45	Картометрический	0,1	-
86	430406.54	2243736.67	Картометрический	0,1	-
87	430396.72	2243731.53	Картометрический	0,1	-
88	430353.06	2243697.17	Картометрический	0,1	-
89	430343.04	2243689.92	Картометрический	0,1	-
90	430337.33	2243687.21	Картометрический	0,1	-
91	430337.86	2243686.17	Картометрический	0,1	-
92	430329.47	2243680.10	Картометрический	0,1	-
93	430320.90	2243674.39	Картометрический	0,1	-
94	430317.47	2243669.54	Картометрический	0,1	-
95	430314.43	2243651.27	Картометрический	0,1	-
96	430335.53	2243604.39	Картометрический	0,1	-
97	430348.43	2243576.95	Картометрический	0,1	-
98	430394.36	2243474.86	Картометрический	0,1	-
99	430403.51	2243457.16	Картометрический	0,1	-
100	430410.17	2243444.75	Картометрический	0,1	-
101	430399.32	2243440.41	Картометрический	0,1	-
102	430407.81	2243422.27	Картометрический	0,1	-
103	430419.56	2243427.54	Картометрический	0,1	-
104	430437.14	2243395.28	Картометрический	0,1	-
105	430459.44	2243341.35	Картометрический	0,1	-
106	430420.84	2243318.53	Картометрический	0,1	-
107	430394.23	2243299.33	Картометрический	0,1	-
108	430371.30	2243307.22	Картометрический	0,1	-
109	430377.75	2243299.09	Картометрический	0,1	-
110	430405.71	2243263.85	Картометрический	0,1	-
111	430339.71	2243236.87	Картометрический	0,1	-
112	430325.67	2243230.21	Картометрический	0,1	-
113	430318.66	2243224.44	Картометрический	0,1	-
114	430308.22	2243219.05	Картометрический	0,1	-
115	430243.28	2243183.24	Картометрический	0,1	-

Страница 1595/3236, документ 573af594a40d0f29e616b139611b0587 подписан 01.09.2025, опубликован 01.09.2025 в сетевом издании "РАММЕДИА", тел. +7 (496) 463-12-67, ramnews.ru

Раздел 2

Сведения о местоположении границ объекта

Обозначение характерных точек границ	Координаты, м		Метод определения координат характерной точки	Средняя квадратическая погрешность положения характерной точки (Mt), м	Описание обозначения точки на местности (при наличии)
	X	Y			
1	2	3	4	5	6
116	430211.12	2243166.25	Картометрический	0,1	-
117	430202.01	2243159.35	Картометрический	0,1	-
118	430158.29	2243140.78	Картометрический	0,1	-
119	430147.27	2243133.21	Картометрический	0,1	-
120	430143.76	2243132.87	Картометрический	0,1	-
121	430126.77	2243126.20	Картометрический	0,1	-
122	430105.53	2243112.85	Картометрический	0,1	-
123	430089.41	2243093.48	Картометрический	0,1	-
124	430086.37	2243091.39	Картометрический	0,1	-
125	430127.74	2242989.57	Картометрический	0,1	-
126	430120.42	2242985.06	Картометрический	0,1	-
127	430111.03	2243001.33	Картометрический	0,1	-
128	430109.20	2243000.33	Картометрический	0,1	-
129	430099.16	2243018.75	Картометрический	0,1	-
130	430081.98	2243008.51	Картометрический	0,1	-
131	430091.67	2242990.72	Картометрический	0,1	-
132	430091.57	2242990.67	Картометрический	0,1	-
133	430068.57	2243030.44	Картометрический	0,1	-
134	430051.65	2243019.45	Картометрический	0,1	-
135	430075.94	2242977.81	Картометрический	0,1	-
136	430076.89	2242976.49	Картометрический	0,1	-
137	430100.91	2242932.55	Картометрический	0,1	-
138	430117.62	2242943.17	Картометрический	0,1	-
139	430117.87	2242942.71	Картометрический	0,1	-
140	430124.84	2242946.84	Картометрический	0,1	-
141	430129.26	2242949.08	Картометрический	0,1	-
142	430128.59	2242929.58	Картометрический	0,1	-
143	430122.96	2242912.26	Картометрический	0,1	-
144	430107.93	2242902.35	Картометрический	0,1	-
145	430108.83	2242900.64	Картометрический	0,1	-
146	430091.45	2242891.49	Картометрический	0,1	-
147	430116.92	2242848.52	Картометрический	0,1	-
148	430133.67	2242858.31	Картометрический	0,1	-
149	430138.23	2242850.49	Картометрический	0,1	-
150	430148.66	2242857.08	Картометрический	0,1	-
151	430157.86	2242842.13	Картометрический	0,1	-
152	430159.67	2242841.79	Картометрический	0,1	-
153	430161.36	2242839.16	Картометрический	0,1	-
154	430173.27	2242839.16	Картометрический	0,1	-
155	430174.01	2242837.85	Картометрический	0,1	-

Страница 1596/3236, документ 573af594a40d0f29e616b139611b0587 подписан 01.09.2025, опубликован 01.09.2025 в сетевом издании "РАММЕДИА", тел. +7 (496) 463-12-67, ramnews.ru

Раздел 2

Сведения о местоположении границ объекта

Обозначение характерных точек границ	Координаты, м		Метод определения координат характерной точки	Средняя квадратическая погрешность положения характерной точки (Mt), м	Описание обозначения точки на местности (при наличии)
	X	Y			
1	2	3	4	5	6
156	430175.51	2242839.12	Картометрический	0,1	-
157	430177.14	2242839.16	Картометрический	0,1	-
158	430191.45	2242845.79	Картометрический	0,1	-
159	430191.67	2242845.40	Картометрический	0,1	-
160	430192.14	2242845.81	Картометрический	0,1	-
161	430274.86	2242884.40	Картометрический	0,1	-
162	430276.16	2242881.67	Картометрический	0,1	-
163	430295.99	2242891.08	Картометрический	0,1	-
164	430297.54	2242887.69	Картометрический	0,1	-
165	430324.89	2242900.43	Картометрический	0,1	-
166	430320.56	2242909.22	Картометрический	0,1	-
167	430418.05	2242954.46	Картометрический	0,1	-
168	430447.20	2242972.46	Картометрический	0,1	-
169	430503.02	2243001.41	Картометрический	0,1	-
170	430556.03	2243022.76	Картометрический	0,1	-
1	430563.59	2243024.61	Картометрический	0,1	-
171	430367.81	2243268.71	Картометрический	0,1	-
172	430371.37	2243279.15	Картометрический	0,1	-
173	430368.20	2243282.75	Картометрический	0,1	-
174	430357.39	2243280.39	Картометрический	0,1	-
175	430356.02	2243275.83	Картометрический	0,1	-
176	430363.61	2243267.88	Картометрический	0,1	-
171	430367.81	2243268.71	Картометрический	0,1	-

3. Сведения о характерных точках части (частей) границы объекта

Обозначение характерных точек границ	Координаты, м		Метод определения координат характерной точки	Средняя квадратическая погрешность положения характерной точки (Mt), м	Описание обозначения точки на местности (при наличии)
	X	Y			
1	2	3	4	5	6
-	-	-	-	-	-

Страница 1597/3236, документ 573af594a40d0f29e616b139611b0587 подписан 01.09.2025, опубликован 01.09.2025 в сетевом издании "РАММЕДИА", тел. +7 (496) 463-12-67, ramnews.ru

Раздел 3

Сведения о местоположении измененных (уточненных) границ объекта

1. Система координат -

2. Сведения о характерных точках границ объекта

Обозначение характерных точек границ	Существующие координаты, м		Измененные (уточненные) координаты, м		Метод определения координат характерной точки	Средняя квадратическая погрешность положения характерной точки (Mt), м	Описание обозначения точки на местности (при наличии)
	X	Y	X	Y			
1	2	3	4	5	6	7	8
-	-	-	-	-	-	-	

3. Сведения о характерных точках части (частей) границы объекта

Обозначение характерных точек границ	Существующие координаты, м		Измененные (уточненные) координаты, м		Метод определения координат характерной точки	Средняя квадратическая погрешность положения характерной точки (Mt), м	Описание обозначения точки на местности (при наличии)
	X	Y	X	Y			
1	2	3	4	5	6	7	8
-	-	-	-	-	-	-	

Страница 1598/3236, документ 573af594a40d0f29e616b139611b0587
подписан 01.09.2025, опубликован 01.09.2025 в сетевом
издании "РАММЕДИА", тел. +7 (496) 463-12-67, ramnews.ru

ГРАФИЧЕСКОЕ ОПИСАНИЕ
местоположения границ населенных пунктов, территориальных зон, особо охраняемых природных территорий, зон с особыми условиями использования территории

д. Коняшино

(наименование объекта, местоположение границ которого описано (далее - объект))

Раздел 1

Сведения об объекте

№ п/п	Характеристики объекта	Описание характеристик
1	2	3
1.	Местоположение объекта	Московская область, Раменский муниципальный округ
2.	Площадь объекта +/- величина погрешности определения площади (Р +/- Дельта Р)	1800261 кв. м ± 470 кв. м
3.	Иные характеристики объекта	

Страница 1599/3236, документ 573af594a40d0f29e616b139611b0587 подписан 01.09.2025, опубликован 01.09.2025 в сетевом издании "РАММЕДИА", тел. +7 (496) 463-12-67, ramnews.ru

Раздел 2

Сведения о местоположении границ объекта

1. Система координат МСК-50, зона 2

2. Сведения о характерных точках границ объекта

Обозначение характерных точек границ	Координаты, м		Метод определения координат характерной точки	Средняя квадратическая погрешность положения характерной точки (Mt), м	Описание обозначения точки на местности (при наличии)
	X	Y			
1	2	3	4	5	6
1	454367.94	2247513.38	Картометрический	0,1	-
2	454456.22	2247479.71	Картометрический	0,1	-
3	454388.90	2247331.24	Картометрический	0,1	-
4	454356.33	2247219.81	Картометрический	0,1	-
5	454412.28	2247155.15	Картометрический	0,1	-
6	454533.66	2247076.06	Картометрический	0,1	-
7	454599.71	2247103.09	Картометрический	0,1	-
8	454649.94	2247048.91	Картометрический	0,1	-
9	454724.15	2247080.24	Картометрический	0,1	-
10	454827.41	2246927.60	Картометрический	0,1	-
11	454784.60	2246883.99	Картометрический	0,1	-
12	454681.65	2246779.27	Картометрический	0,1	-
13	454851.76	2246801.14	Картометрический	0,1	-
14	454852.99	2246797.88	Картометрический	0,1	-
15	454861.10	2246798.80	Картометрический	0,1	-
16	454861.59	2246802.42	Картометрический	0,1	-
17	454863.51	2246802.68	Картометрический	0,1	-
18	454868.44	2246806.09	Картометрический	0,1	-
19	454865.17	2246765.34	Картометрический	0,1	-
20	454878.60	2246463.24	Картометрический	0,1	-
21	454878.75	2246461.14	Картометрический	0,1	-
22	454849.54	2246445.15	Картометрический	0,1	-
23	454869.88	2246417.30	Картометрический	0,1	-
24	454871.06	2246411.44	Картометрический	0,1	-
25	454869.55	2246369.18	Картометрический	0,1	-
26	454840.56	2246333.96	Картометрический	0,1	-
27	454812.27	2246305.63	Картометрический	0,1	-
28	454809.51	2246296.66	Картометрический	0,1	-
29	454806.93	2246291.68	Картометрический	0,1	-
30	454804.95	2246284.21	Картометрический	0,1	-
31	454799.66	2246264.31	Картометрический	0,1	-
32	454797.68	2246256.85	Картометрический	0,1	-
33	454803.20	2246253.83	Картометрический	0,1	-
34	454803.60	2246253.62	Картометрический	0,1	-
35	454830.87	2246239.60	Картометрический	0,1	-

Страница 1600/3236, документ 573af594a40d0f29e616b139611b0587 подписан 01.09.2025, опубликован 01.09.2025 в сетевом издании "РАММЕДИА", тел. +7 (496) 463-12-67, ramnews.ru

Раздел 2

Сведения о местоположении границ объекта

Обозначение характерных точек границ	Координаты, м		Метод определения координат характерной точки	Средняя квадратическая погрешность положения характерной точки (Mt), м	Описание обозначения точки на местности (при наличии)
	X	Y			
1	2	3	4	5	6
36	454831.18	2246239.44	Картометрический	0,1	-
37	454860.55	2246225.07	Картометрический	0,1	-
38	454861.21	2246224.76	Картометрический	0,1	-
39	454877.99	2246217.40	Картометрический	0,1	-
40	454878.88	2246217.04	Картометрический	0,1	-
41	454886.41	2246214.22	Картометрический	0,1	-
42	454886.90	2246214.04	Картометрический	0,1	-
43	454897.33	2246210.48	Картометрический	0,1	-
44	454897.78	2246210.34	Картометрический	0,1	-
45	454912.47	2246205.77	Картометрический	0,1	-
46	454913.49	2246205.48	Картометрический	0,1	-
47	454929.50	2246201.54	Картометрический	0,1	-
48	454929.81	2246201.47	Картометрический	0,1	-
49	454946.32	2246197.73	Картометрический	0,1	-
50	454964.19	2246193.73	Картометрический	0,1	-
51	454990.12	2246187.74	Картометрический	0,1	-
52	454990.32	2246187.70	Картометрический	0,1	-
53	455015.85	2246182.12	Картометрический	0,1	-
54	455046.68	2246175.39	Картометрический	0,1	-
55	455074.70	2246169.12	Картометрический	0,1	-
56	455082.38	2246167.25	Картометрический	0,1	-
57	455093.58	2246164.28	Картометрический	0,1	-
58	455094.77	2246163.23	Картометрический	0,1	-
59	455029.55	2246087.95	Картометрический	0,1	-
60	454957.97	2246086.26	Картометрический	0,1	-
61	454788.02	2246053.42	Картометрический	0,1	-
62	454789.75	2246044.53	Картометрический	0,1	-
63	454797.12	2246033.57	Картометрический	0,1	-
64	454818.10	2246002.38	Картометрический	0,1	-
65	454837.96	2245972.86	Картометрический	0,1	-
66	454842.61	2245965.95	Картометрический	0,1	-
67	454852.13	2245943.07	Картометрический	0,1	-
68	454864.81	2245912.60	Картометрический	0,1	-
69	454877.49	2245882.13	Картометрический	0,1	-
70	454883.23	2245868.34	Картометрический	0,1	-
71	454888.94	2245850.02	Картометрический	0,1	-
72	454900.32	2245813.51	Картометрический	0,1	-
73	454912.90	2245773.16	Картометрический	0,1	-
74	454920.74	2245748.02	Картометрический	0,1	-
75	454920.13	2245746.38	Картометрический	0,1	-

Страница 1601/3236, документ 573af594a40d0f29e616b139611b0587 подписан 01.09.2025, опубликован 01.09.2025 в сетевом издании "РАММЕДИА", тел. +7 (496) 463-12-67, ramnews.ru

Раздел 2

Сведения о местоположении границ объекта

Обозначение характерных точек границ	Координаты, м		Метод определения координат характерной точки	Средняя квадратическая погрешность положения характерной точки (Mt), м	Описание обозначения точки на местности (при наличии)
	X	Y			
1	2	3	4	5	6
76	454914.02	2245729.71	Картометрический	0,1	-
77	454890.37	2245721.06	Картометрический	0,1	-
78	454862.12	2245710.72	Картометрический	0,1	-
79	454831.37	2245699.47	Картометрический	0,1	-
80	454802.88	2245689.04	Картометрический	0,1	-
81	454758.13	2245672.67	Картометрический	0,1	-
82	454753.35	2245669.83	Картометрический	0,1	-
83	454720.57	2245658.39	Картометрический	0,1	-
84	454720.80	2245657.85	Картометрический	0,1	-
85	454703.93	2245650.66	Картометрический	0,1	-
86	454700.13	2245649.33	Картометрический	0,1	-
87	454684.73	2245644.46	Картометрический	0,1	-
88	454636.17	2245629.11	Картометрический	0,1	-
89	454585.31	2245613.03	Картометрический	0,1	-
90	454575.85	2245636.05	Картометрический	0,1	-
91	454568.51	2245666.38	Картометрический	0,1	-
92	454570.04	2245670.24	Картометрический	0,1	-
93	454573.12	2245672.94	Картометрический	0,1	-
94	454599.58	2245678.95	Картометрический	0,1	-
95	454612.12	2245685.06	Картометрический	0,1	-
96	454614.60	2245690.78	Картометрический	0,1	-
97	454461.41	2245931.13	Картометрический	0,1	-
98	454436.29	2245915.61	Картометрический	0,1	-
99	454411.62	2245953.42	Картометрический	0,1	-
100	454375.32	2246010.01	Картометрический	0,1	-
101	454407.15	2246029.21	Картометрический	0,1	-
102	454395.84	2246046.89	Картометрический	0,1	-
103	454371.46	2246084.85	Картометрический	0,1	-
104	454346.97	2246122.47	Картометрический	0,1	-
105	454320.37	2246163.76	Картометрический	0,1	-
106	454311.74	2246157.60	Картометрический	0,1	-
107	454308.32	2246155.70	Картометрический	0,1	-
108	454288.97	2246152.03	Картометрический	0,1	-
109	454307.83	2246115.40	Картометрический	0,1	-
110	454261.05	2246089.68	Картометрический	0,1	-
111	454264.62	2246082.74	Картометрический	0,1	-
112	454266.06	2246079.95	Картометрический	0,1	-
113	454284.95	2246043.41	Картометрический	0,1	-
114	454252.02	2246026.90	Картометрический	0,1	-
115	454220.78	2246011.23	Картометрический	0,1	-

Страница 1602/3236, документ 573af594a40d0f29e616b139611b0587 подписан 01.09.2025, опубликован 01.09.2025 в сетевом издании "РАММЕДИА", тел. +7 (496) 463-12-67, ramnews.ru

Раздел 2

Сведения о местоположении границ объекта

Обозначение характерных точек границ	Координаты, м		Метод определения координат характерной точки	Средняя квадратическая погрешность положения характерной точки (Mt), м	Описание обозначения точки на местности (при наличии)
	X	Y			
1	2	3	4	5	6
116	454204.54	2246039.17	Картометрический	0,1	-
117	454180.05	2246028.14	Картометрический	0,1	-
118	454170.16	2246023.68	Картометрический	0,1	-
119	454154.66	2246016.69	Картометрический	0,1	-
120	454136.43	2246008.48	Картометрический	0,1	-
121	454121.86	2246001.91	Картометрический	0,1	-
122	454112.33	2245997.62	Картометрический	0,1	-
123	454088.23	2245986.76	Картометрический	0,1	-
124	454085.03	2245985.32	Картометрический	0,1	-
125	454057.63	2245970.51	Картометрический	0,1	-
126	454021.17	2245950.81	Картометрический	0,1	-
127	454000.81	2245939.81	Картометрический	0,1	-
128	453948.71	2245970.13	Картометрический	0,1	-
129	453951.75	2245971.92	Картометрический	0,1	-
130	453931.16	2245983.89	Картометрический	0,1	-
131	453930.44	2245991.27	Картометрический	0,1	-
132	453931.00	2246032.75	Картометрический	0,1	-
133	453917.30	2246064.20	Картометрический	0,1	-
134	453931.53	2246071.19	Картометрический	0,1	-
135	453931.95	2246102.46	Картометрический	0,1	-
136	453959.93	2246146.41	Картометрический	0,1	-
137	453947.23	2246155.43	Картометрический	0,1	-
138	453948.14	2246156.84	Картометрический	0,1	-
139	453948.14	2246156.85	Картометрический	0,1	-
140	453880.95	2246204.55	Картометрический	0,1	-
141	453876.44	2246202.91	Картометрический	0,1	-
142	453840.84	2246202.16	Картометрический	0,1	-
143	453830.46	2246201.21	Картометрический	0,1	-
144	453588.14	2246366.88	Картометрический	0,1	-
145	453548.86	2246404.62	Картометрический	0,1	-
146	453546.18	2246401.79	Картометрический	0,1	-
147	453504.12	2246436.38	Картометрический	0,1	-
148	453509.65	2246442.31	Картометрический	0,1	-
149	453412.20	2246535.94	Картометрический	0,1	-
150	453494.46	2246607.33	Картометрический	0,1	-
151	453576.70	2246741.77	Картометрический	0,1	-
152	453574.17	2246745.75	Картометрический	0,1	-
153	453582.29	2246750.92	Картометрический	0,1	-
154	453613.19	2246801.41	Картометрический	0,1	-
155	453612.71	2246802.17	Картометрический	0,1	-

Страница 1603/3236, документ 573af594a40d0f29e616b139611b0587 подписан 01.09.2025, опубликован 01.09.2025 в сетевом издании "РАММЕДИА", тел. +7 (496) 463-12-67, ramnews.ru

Раздел 2

Сведения о местоположении границ объекта

Обозначение характерных точек границ	Координаты, м		Метод определения координат характерной точки	Средняя квадратическая погрешность положения характерной точки (Mt), м	Описание обозначения точки на местности (при наличии)
	X	Y			
1	2	3	4	5	6
156	453614.60	2246803.73	Картометрический	0,1	-
157	453647.06	2246856.77	Картометрический	0,1	-
158	453644.76	2246860.19	Картометрический	0,1	-
159	453655.50	2246870.58	Картометрический	0,1	-
160	453655.52	2246870.60	Картометрический	0,1	-
161	453712.90	2246964.39	Картометрический	0,1	-
162	453707.01	2247133.99	Картометрический	0,1	-
163	453693.87	2247161.07	Картометрический	0,1	-
164	453685.00	2247161.52	Картометрический	0,1	-
165	453682.53	2247164.37	Картометрический	0,1	-
166	453679.30	2247172.08	Картометрический	0,1	-
167	453662.97	2247186.63	Картометрический	0,1	-
168	453665.14	2247220.18	Картометрический	0,1	-
169	453665.14	2247220.22	Картометрический	0,1	-
170	453658.29	2247234.28	Картометрический	0,1	-
171	453481.09	2247250.08	Картометрический	0,1	-
172	453483.02	2247265.52	Картометрический	0,1	-
173	453483.42	2247268.84	Картометрический	0,1	-
174	453487.37	2247301.26	Картометрический	0,1	-
175	453488.16	2247307.71	Картометрический	0,1	-
176	453531.50	2247281.95	Картометрический	0,1	-
177	453706.60	2247220.51	Картометрический	0,1	-
178	453754.38	2247215.99	Картометрический	0,1	-
179	453804.63	2247211.91	Картометрический	0,1	-
180	453816.49	2247210.74	Картометрический	0,1	-
181	453854.55	2247198.46	Картометрический	0,1	-
182	453861.36	2247216.37	Картометрический	0,1	-
183	453904.73	2247213.14	Картометрический	0,1	-
184	453939.06	2247206.00	Картометрический	0,1	-
185	453956.53	2247200.44	Картометрический	0,1	-
186	453979.35	2247190.62	Картометрический	0,1	-
187	453982.78	2247196.00	Картометрический	0,1	-
188	453996.66	2247192.30	Картометрический	0,1	-
189	454042.84	2247164.44	Картометрический	0,1	-
190	454052.67	2247166.65	Картометрический	0,1	-
191	454138.97	2247123.98	Картометрический	0,1	-
192	454143.26	2247129.15	Картометрический	0,1	-
193	454165.00	2247112.49	Картометрический	0,1	-
194	454189.54	2247092.86	Картометрический	0,1	-
195	454202.36	2247078.11	Картометрический	0,1	-

Страница 1604/3236, документ 573af594a40d0f29e616b139611b0587 подписан 01.09.2025, опубликован 01.09.2025 в сетевом издании "РАММЕДИА", тел. +7 (496) 463-12-67, ramnews.ru

Раздел 2

Сведения о местоположении границ объекта

Обозначение характерных точек границ	Координаты, м		Метод определения координат характерной точки	Средняя квадратическая погрешность положения характерной точки (Mt), м	Описание обозначения точки на местности (при наличии)
	X	Y			
1	2	3	4	5	6
196	454216.43	2247092.49	Картометрический	0,1	-
197	454230.92	2247077.47	Картометрический	0,1	-
198	454231.04	2247077.34	Картометрический	0,1	-
199	454252.46	2247054.32	Картометрический	0,1	-
200	454252.71	2247054.04	Картометрический	0,1	-
201	454275.66	2247027.46	Картометрический	0,1	-
202	454275.80	2247027.29	Картометрический	0,1	-
203	454301.89	2246995.69	Картометрический	0,1	-
204	454302.01	2246995.54	Картометрический	0,1	-
205	454332.24	2246957.45	Картометрический	0,1	-
206	454361.62	2246921.65	Картометрический	0,1	-
207	454361.76	2246921.48	Картометрический	0,1	-
208	454387.85	2246888.20	Картометрический	0,1	-
209	454387.93	2246888.11	Картометрический	0,1	-
210	454412.48	2246856.02	Картометрический	0,1	-
211	454412.50	2246856.00	Картометрический	0,1	-
212	454437.89	2246822.66	Картометрический	0,1	-
213	454438.06	2246822.43	Картометрический	0,1	-
214	454457.10	2246795.92	Картометрический	0,1	-
215	454457.28	2246795.66	Картометрический	0,1	-
216	454481.62	2246759.41	Картометрический	0,1	-
217	454507.20	2246721.69	Картометрический	0,1	-
218	454507.29	2246721.56	Картометрический	0,1	-
219	454529.74	2246687.32	Картометрический	0,1	-
220	454593.32	2246749.08	Картометрический	0,1	-
221	454711.51	2246847.19	Картометрический	0,1	-
222	454425.38	2247137.69	Картометрический	0,1	-
223	454369.38	2247124.58	Картометрический	0,1	-
224	454243.09	2247200.87	Картометрический	0,1	-
225	454199.59	2247286.49	Картометрический	0,1	-
226	454384.22	2247393.12	Картометрический	0,1	-
227	454408.91	2247450.78	Картометрический	0,1	-
228	454354.66	2247440.34	Картометрический	0,1	-
229	454369.12	2247480.81	Картометрический	0,1	-
230	454364.73	2247480.81	Картометрический	0,1	-
231	454354.45	2247475.74	Картометрический	0,1	-
1	454367.94	2247513.38	Картометрический	0,1	-
232	453888.99	2244644.48	Картометрический	0,1	-
233	453891.85	2244643.31	Картометрический	0,1	-
234	454044.26	2244581.15	Картометрический	0,1	-

Страница 1605/3236, документ 573af594a40d0f29e616b139611b0587 подписан 01.09.2025, опубликован 01.09.2025 в сетевом издании "РАММЕДИА", тел. +7 (496) 463-12-67, ramnews.ru

Раздел 2

Сведения о местоположении границ объекта

Обозначение характерных точек границ	Координаты, м		Метод определения координат характерной точки	Средняя квадратическая погрешность положения характерной точки (Mt), м	Описание обозначения точки на местности (при наличии)
	X	Y			
1	2	3	4	5	6
235	454021.03	2244521.62	Картометрический	0,1	-
236	454167.32	2244418.44	Картометрический	0,1	-
237	454111.22	2244246.79	Картометрический	0,1	-
238	453864.67	2244554.84	Картометрический	0,1	-
232	453888.99	2244644.48	Картометрический	0,1	-
239	453611.10	2244992.49	Картометрический	0,1	-
240	453742.14	2244958.72	Картометрический	0,1	-
241	453679.10	2244882.35	Картометрический	0,1	-
242	453745.95	2244835.86	Картометрический	0,1	-
243	453689.59	2244768.89	Картометрический	0,1	-
244	453569.24	2244922.03	Картометрический	0,1	-
239	453611.10	2244992.49	Картометрический	0,1	-
245	453730.03	2246042.75	Картометрический	0,1	-
246	453735.49	2246028.93	Картометрический	0,1	-
247	453753.00	2246033.47	Картометрический	0,1	-
248	453781.63	2245923.92	Картометрический	0,1	-
249	453775.45	2245917.86	Картометрический	0,1	-
250	453781.70	2245921.87	Картометрический	0,1	-
251	453786.12	2245916.09	Картометрический	0,1	-
252	453786.13	2245916.09	Картометрический	0,1	-
253	453793.73	2245906.13	Картометрический	0,1	-
254	453804.74	2245891.71	Картометрический	0,1	-
255	453815.77	2245877.24	Картометрический	0,1	-
256	453836.03	2245850.69	Картометрический	0,1	-
257	453855.38	2245830.74	Картометрический	0,1	-
258	453859.48	2245826.51	Картометрический	0,1	-
259	453864.04	2245821.80	Картометрический	0,1	-
260	453890.86	2245786.69	Картометрический	0,1	-
261	453894.61	2245781.81	Картометрический	0,1	-
262	453923.89	2245743.76	Картометрический	0,1	-
263	453933.03	2245731.88	Картометрический	0,1	-
264	453947.72	2245712.79	Картометрический	0,1	-
265	454004.48	2245638.83	Картометрический	0,1	-
266	454058.15	2245569.31	Картометрический	0,1	-
267	454034.15	2245476.13	Картометрический	0,1	-
268	454019.31	2245418.55	Картометрический	0,1	-
269	454019.27	2245418.42	Картометрический	0,1	-
270	453953.19	2245396.08	Картометрический	0,1	-
271	453769.32	2245362.62	Картометрический	0,1	-
272	453676.79	2245406.47	Картометрический	0,1	-

Страница 1606/3236, документ 573af594a40d0f29e616b139611b0587 подписан 01.09.2025, опубликован 01.09.2025 в сетевом издании "РАММЕДИА", тел. +7 (496) 463-12-67, ramnews.ru

Раздел 2

Сведения о местоположении границ объекта

Обозначение характерных точек границ	Координаты, м		Метод определения координат характерной точки	Средняя квадратическая погрешность положения характерной точки (Mt), м	Описание обозначения точки на местности (при наличии)
	X	Y			
1	2	3	4	5	6
273	453612.73	2245437.71	Картометрический	0,1	-
274	453603.36	2245412.45	Картометрический	0,1	-
275	453593.11	2245402.44	Картометрический	0,1	-
276	453591.51	2245398.93	Картометрический	0,1	-
277	453580.48	2245390.13	Картометрический	0,1	-
278	453542.54	2245353.09	Картометрический	0,1	-
279	453530.92	2245350.60	Картометрический	0,1	-
280	453525.04	2245345.91	Картометрический	0,1	-
281	453502.08	2245340.10	Картометрический	0,1	-
282	453479.73	2245334.44	Картометрический	0,1	-
283	453430.95	2245322.08	Картометрический	0,1	-
284	453427.31	2245312.34	Картометрический	0,1	-
285	453439.52	2245303.39	Картометрический	0,1	-
286	453429.96	2245277.70	Картометрический	0,1	-
287	453417.02	2245242.92	Картометрический	0,1	-
288	453364.22	2245281.03	Картометрический	0,1	-
289	453360.77	2245277.45	Картометрический	0,1	-
290	453330.20	2245245.52	Картометрический	0,1	-
291	453330.22	2245245.49	Картометрический	0,1	-
292	453323.13	2245238.08	Картометрический	0,1	-
293	453286.28	2245285.46	Картометрический	0,1	-
294	453290.86	2245295.15	Картометрический	0,1	-
295	453290.81	2245295.25	Картометрический	0,1	-
296	453301.25	2245306.26	Картометрический	0,1	-
297	453322.86	2245329.05	Картометрический	0,1	-
298	453344.47	2245351.83	Картометрический	0,1	-
299	453366.07	2245374.62	Картометрический	0,1	-
300	453387.68	2245397.41	Картометрический	0,1	-
301	453409.24	2245420.13	Картометрический	0,1	-
302	453430.76	2245442.83	Картометрический	0,1	-
303	453452.36	2245465.62	Картометрический	0,1	-
304	453473.97	2245488.40	Картометрический	0,1	-
305	453490.67	2245506.01	Картометрический	0,1	-
306	453495.58	2245511.19	Картометрический	0,1	-
307	453517.19	2245533.98	Картометрический	0,1	-
308	453538.75	2245556.71	Картометрический	0,1	-
309	453544.21	2245562.47	Картометрический	0,1	-
310	453519.52	2245579.57	Картометрический	0,1	-
311	453514.06	2245583.35	Картометрический	0,1	-
312	453493.25	2245597.76	Картометрический	0,1	-

Страница 1607/3236, документ 573af594a40d0f29e616b139611b0587 подписан 01.09.2025, опубликован 01.09.2025 в сетевом издании "РАММЕДИА", тел. +7 (496) 463-12-67, ramnews.ru

Раздел 2

Сведения о местоположении границ объекта

Обозначение характерных точек границ	Координаты, м		Метод определения координат характерной точки	Средняя квадратическая погрешность положения характерной точки (Mt), м	Описание обозначения точки на местности (при наличии)
	X	Y			
1	2	3	4	5	6
313	453467.17	2245615.83	Картометрический	0,1	-
314	453444.65	2245631.42	Картометрический	0,1	-
315	453441.14	2245633.85	Картометрический	0,1	-
316	453415.32	2245651.73	Картометрический	0,1	-
317	453389.50	2245669.62	Картометрический	0,1	-
318	453384.67	2245672.97	Картометрический	0,1	-
319	453383.71	2245673.63	Картометрический	0,1	-
320	453364.01	2245687.98	Картометрический	0,1	-
321	453338.61	2245706.48	Картометрический	0,1	-
322	453290.12	2245741.80	Картометрический	0,1	-
323	453333.79	2245768.07	Картометрический	0,1	-
324	453342.99	2245773.60	Картометрический	0,1	-
325	453346.53	2245775.73	Картометрический	0,1	-
326	453379.33	2245805.92	Картометрический	0,1	-
327	453397.86	2245851.34	Картометрический	0,1	-
328	453401.80	2245860.98	Картометрический	0,1	-
329	453402.23	2245862.04	Картометрический	0,1	-
330	453438.11	2245893.68	Картометрический	0,1	-
331	453459.03	2245912.13	Картометрический	0,1	-
332	453476.69	2245924.92	Картометрический	0,1	-
333	453485.28	2245931.15	Картометрический	0,1	-
334	453506.67	2245946.65	Картометрический	0,1	-
335	453523.66	2245958.52	Картометрический	0,1	-
336	453540.28	2245986.35	Картометрический	0,1	-
337	453562.57	2245972.05	Картометрический	0,1	-
338	453566.51	2245973.29	Картометрический	0,1	-
339	453584.74	2245989.97	Картометрический	0,1	-
340	453643.30	2246005.10	Картометрический	0,1	-
341	453638.67	2246013.56	Картометрический	0,1	-
245	453730.03	2246042.75	Картометрический	0,1	-
342	453539.88	2245751.27	Картометрический	0,1	-
343	453513.40	2245711.64	Картометрический	0,1	-
344	453536.27	2245695.51	Картометрический	0,1	-
345	453539.07	2245693.53	Картометрический	0,1	-
346	453565.54	2245733.16	Картометрический	0,1	-
342	453539.88	2245751.27	Картометрический	0,1	-
347	453504.82	2247322.83	Картометрический	0,1	-
348	453525.46	2247310.82	Картометрический	0,1	-
349	453522.57	2247312.10	Картометрический	0,1	-
350	453503.79	2247321.25	Картометрический	0,1	-

Страница 1608/3236, документ 573af594a40d0f29e616b139611b0587 подписан 01.09.2025, опубликован 01.09.2025 в сетевом издании "РАММЕДИА", тел. +7 (496) 463-12-67, ramnews.ru

Раздел 2

Сведения о местоположении границ объекта

Обозначение характерных точек границ	Координаты, м		Метод определения координат характерной точки	Средняя квадратическая погрешность положения характерной точки (Mt), м	Описание обозначения точки на местности (при наличии)
	X	Y			
1	2	3	4	5	6
347	453504.82	2247322.83	Картометрический	0,1	-

3. Сведения о характерных точках части (частей) границы объекта

Обозначение характерных точек границ	Координаты, м		Метод определения координат характерной точки	Средняя квадратическая погрешность положения характерной точки (Mt), м	Описание обозначения точки на местности (при наличии)
	X	Y			
1	2	3	4	5	6
-	-	-	-	-	-

Страница 1609/3236, документ 573af594a40d0f29e616b139611b0587 подписан 01.09.2025, опубликован 01.09.2025 в сетевом издании "РАММЕДИА", тел. +7 (496) 463-12-67, ramnews.ru

Раздел 3

Сведения о местоположении измененных (уточненных) границ объекта

1. Система координат -

2. Сведения о характерных точках границ объекта

Обозначение характерных точек границ	Существующие координаты, м		Измененные (уточненные) координаты, м		Метод определения координат характерной точки	Средняя квадратическая погрешность положения характерной точки (Mt), м	Описание обозначения точки на местности (при наличии)
	X	Y	X	Y			
1	2	3	4	5	6	7	8
-	-	-	-	-	-	-	

3. Сведения о характерных точках части (частей) границы объекта

Обозначение характерных точек границ	Существующие координаты, м		Измененные (уточненные) координаты, м		Метод определения координат характерной точки	Средняя квадратическая погрешность положения характерной точки (Mt), м	Описание обозначения точки на местности (при наличии)
	X	Y	X	Y			
1	2	3	4	5	6	7	8
-	-	-	-	-	-	-	

Страница 1610/3236, документ 573af594a40d0f29e616b139611b0587
подписан 01.09.2025, опубликован 01.09.2025 в сетевом
издании "РАММЕДИА", тел. +7 (496) 463-12-67, ramnews.ru

ГРАФИЧЕСКОЕ ОПИСАНИЕ
местоположения границ населенных пунктов, территориальных зон, особо охраняемых природных территорий, зон с особыми условиями использования территории

д. Копнино

(наименование объекта, местоположение границ которого описано (далее - объект))

Раздел 1

Сведения об объекте

№ п/п	Характеристики объекта	Описание характеристик
1	2	3
1.	Местоположение объекта	Московская область, Раменский муниципальный округ
2.	Площадь объекта +/- величина погрешности определения площади (Р +/- Дельта Р)	907309 кв. м ± 333 кв. м
3.	Иные характеристики объекта	

Страница 1611/3236, документ 573af594a40d0f29e616b139611b0587 подписан 01.09.2025, опубликован 01.09.2025 в сетевом издании "РАММЕДИА", тел. +7 (496) 463-12-67, ramnews.ru

Раздел 2

Сведения о местоположении границ объекта

1. Система координат МСК-50, зона 2

2. Сведения о характерных точках границ объекта

Обозначение характерных точек границ	Координаты, м		Метод определения координат характерной точки	Средняя квадратическая погрешность положения характерной точки (Mt), м	Описание обозначения точки на местности (при наличии)
	X	Y			
1	2	3	4	5	6
1	461488.76	2227260.72	Картометрический	0,1	-
2	461500.11	2227257.10	Картометрический	0,1	-
3	461521.36	2227235.93	Картометрический	0,1	-
4	461542.61	2227214.76	Картометрический	0,1	-
5	461563.86	2227193.59	Картометрический	0,1	-
6	461585.11	2227172.42	Картометрический	0,1	-
7	461606.36	2227151.25	Картометрический	0,1	-
8	461627.61	2227130.08	Картометрический	0,1	-
9	461638.94	2227118.79	Картометрический	0,1	-
10	461648.86	2227108.91	Картометрический	0,1	-
11	461654.52	2227103.27	Картометрический	0,1	-
12	461670.11	2227087.74	Картометрический	0,1	-
13	461691.36	2227066.57	Картометрический	0,1	-
14	461712.63	2227045.36	Картометрический	0,1	-
15	461689.84	2227008.68	Картометрический	0,1	-
16	461686.28	2227003.08	Картометрический	0,1	-
17	461699.23	2226994.30	Картометрический	0,1	-
18	461710.31	2226986.79	Картометрический	0,1	-
19	461689.92	2226950.64	Картометрический	0,1	-
20	461677.58	2226913.75	Картометрический	0,1	-
21	461673.97	2226902.96	Картометрический	0,1	-
22	461664.24	2226868.08	Картометрический	0,1	-
23	461602.08	2226804.90	Картометрический	0,1	-
24	461566.77	2226761.79	Картометрический	0,1	-
25	461565.11	2226739.69	Картометрический	0,1	-
26	461554.44	2226694.51	Картометрический	0,1	-
27	461510.97	2226626.52	Картометрический	0,1	-
28	461510.19	2226624.41	Картометрический	0,1	-
29	461507.51	2226619.56	Картометрический	0,1	-
30	461479.43	2226563.11	Картометрический	0,1	-
31	461480.69	2226562.00	Картометрический	0,1	-
32	461474.59	2226553.38	Картометрический	0,1	-
33	461467.22	2226538.58	Картометрический	0,1	-
34	461459.07	2226526.72	Картометрический	0,1	-
35	461442.86	2226484.65	Картометрический	0,1	-

Страница 1612/3236, документ 573af594a40d0f29e616b139611b0587 подписан 01.09.2025, опубликован 01.09.2025 в сетевом издании "РАММЕДИА", тел. +7 (496) 463-12-67, ramnews.ru

Раздел 2

Сведения о местоположении границ объекта

Обозначение характерных точек границ	Координаты, м		Метод определения координат характерной точки	Средняя квадратическая погрешность положения характерной точки (Mt), м	Описание обозначения точки на местности (при наличии)
	X	Y			
1	2	3	4	5	6
36	461449.92	2226478.67	Картометрический	0,1	-
37	461447.83	2226473.39	Картометрический	0,1	-
38	461447.59	2226472.78	Картометрический	0,1	-
39	461440.58	2226478.72	Картометрический	0,1	-
40	461440.48	2226478.45	Картометрический	0,1	-
41	461435.94	2226466.70	Картометрический	0,1	-
42	461428.95	2226450.13	Картометрический	0,1	-
43	461411.40	2226437.43	Картометрический	0,1	-
44	461384.60	2226408.06	Картометрический	0,1	-
45	461338.62	2226394.38	Картометрический	0,1	-
46	461294.60	2226430.34	Картометрический	0,1	-
47	461211.62	2226498.14	Картометрический	0,1	-
48	461196.72	2226480.10	Картометрический	0,1	-
49	461166.87	2226430.44	Картометрический	0,1	-
50	461121.12	2226461.26	Картометрический	0,1	-
51	461074.44	2226524.82	Картометрический	0,1	-
52	461046.52	2226551.82	Картометрический	0,1	-
53	461042.91	2226554.63	Картометрический	0,1	-
54	461041.87	2226556.04	Картометрический	0,1	-
55	461017.21	2226580.23	Картометрический	0,1	-
56	461015.29	2226583.72	Картометрический	0,1	-
57	461014.44	2226583.82	Картометрический	0,1	-
58	460987.87	2226543.91	Картометрический	0,1	-
59	460985.86	2226540.90	Картометрический	0,1	-
60	460981.11	2226546.91	Картометрический	0,1	-
61	460977.50	2226551.47	Картометрический	0,1	-
62	460933.79	2226606.66	Картометрический	0,1	-
63	460931.17	2226609.96	Картометрический	0,1	-
64	460927.42	2226614.07	Картометрический	0,1	-
65	460900.57	2226643.30	Картометрический	0,1	-
66	460869.55	2226724.47	Картометрический	0,1	-
67	460851.86	2226753.16	Картометрический	0,1	-
68	460869.10	2226765.28	Картометрический	0,1	-
69	460864.88	2226817.66	Картометрический	0,1	-
70	460853.31	2226849.57	Картометрический	0,1	-
71	460837.96	2226863.62	Картометрический	0,1	-
72	460829.18	2226889.04	Картометрический	0,1	-
73	460810.16	2226906.61	Картометрический	0,1	-
74	460809.29	2226948.12	Картометрический	0,1	-
75	460802.93	2226961.65	Картометрический	0,1	-

Страница 1613/3236, документ 573af594a40d0f29e616b139611b0587 подписан 01.09.2025, опубликован 01.09.2025 в сетевом издании "РАММЕДИА", тел. +7 (496) 463-12-67, ramnews.ru

Раздел 2

Сведения о местоположении границ объекта

Обозначение характерных точек границ	Координаты, м		Метод определения координат характерной точки	Средняя квадратическая погрешность положения характерной точки (Mt), м	Описание обозначения точки на местности (при наличии)
	X	Y			
1	2	3	4	5	6
76	460800.36	2226999.66	Картометрический	0,1	-
77	460790.10	2227035.08	Картометрический	0,1	-
78	460756.51	2227078.81	Картометрический	0,1	-
79	460760.52	2227079.24	Картометрический	0,1	-
80	460770.43	2227079.87	Картометрический	0,1	-
81	460778.02	2227080.03	Картометрический	0,1	-
82	460781.31	2227079.92	Картометрический	0,1	-
83	460785.31	2227079.48	Картометрический	0,1	-
84	460790.97	2227078.77	Картометрический	0,1	-
85	460796.68	2227077.61	Картометрический	0,1	-
86	460804.19	2227075.50	Картометрический	0,1	-
87	460807.92	2227074.23	Картометрический	0,1	-
88	460811.38	2227072.91	Картометрический	0,1	-
89	460815.35	2227079.42	Картометрический	0,1	-
90	460824.35	2227094.17	Картометрический	0,1	-
91	460843.61	2227085.55	Картометрический	0,1	-
92	460848.85	2227081.89	Картометрический	0,1	-
93	460910.84	2227038.74	Картометрический	0,1	-
94	460956.28	2227008.62	Картометрический	0,1	-
95	461055.57	2226943.18	Картометрический	0,1	-
96	461108.40	2226861.67	Картометрический	0,1	-
97	461414.00	2227182.00	Картометрический	0,1	-
98	461418.18	2227186.56	Картометрический	0,1	-
99	461451.32	2227225.53	Картометрический	0,1	-
1	461488.76	2227260.72	Картометрический	0,1	-
100	462904.31	2227232.91	Картометрический	0,1	-
101	462908.58	2227232.84	Картометрический	0,1	-
102	462912.49	2227231.75	Картометрический	0,1	-
103	462916.64	2227229.25	Картометрический	0,1	-
104	462919.41	2227226.31	Картометрический	0,1	-
105	462944.01	2227189.22	Картометрический	0,1	-
106	462945.24	2227187.58	Картометрический	0,1	-
107	462947.56	2227185.27	Картометрический	0,1	-
108	462950.69	2227182.95	Картометрический	0,1	-
109	462954.63	2227180.68	Картометрический	0,1	-
110	462959.47	2227178.72	Картометрический	0,1	-
111	462962.83	2227177.81	Картометрический	0,1	-
112	462966.35	2227177.22	Картометрический	0,1	-
113	462970.67	2227176.97	Картометрический	0,1	-
114	462975.22	2227177.27	Картометрический	0,1	-

Страница 1614/3236, документ 573af594a40d0f29e616b139611b0587 подписан 01.09.2025, опубликован 01.09.2025 в сетевом издании "РАММЕДИА", тел. +7 (496) 463-12-67, ramnews.ru

Раздел 2

Сведения о местоположении границ объекта

Обозначение характерных точек границ	Координаты, м		Метод определения координат характерной точки	Средняя квадратическая погрешность положения характерной точки (Mt), м	Описание обозначения точки на местности (при наличии)
	X	Y			
1	2	3	4	5	6
115	462986.91	2227179.16	Картометрический	0,1	-
116	462990.56	2227179.74	Картометрический	0,1	-
117	462993.98	2227180.32	Картометрический	0,1	-
118	462997.60	2227180.88	Картометрический	0,1	-
119	463000.11	2227181.29	Картометрический	0,1	-
120	463002.86	2227181.53	Картометрический	0,1	-
121	463005.35	2227181.48	Картометрический	0,1	-
122	463008.37	2227181.07	Картометрический	0,1	-
123	463011.03	2227180.37	Картометрический	0,1	-
124	463013.80	2227179.28	Картометрический	0,1	-
125	463015.92	2227178.13	Картометрический	0,1	-
126	463016.69	2227177.85	Картометрический	0,1	-
127	463018.95	2227177.21	Картометрический	0,1	-
128	463020.53	2227176.89	Картометрический	0,1	-
129	463024.23	2227176.24	Картометрический	0,1	-
130	463028.77	2227172.10	Картометрический	0,1	-
131	463026.01	2227172.05	Картометрический	0,1	-
132	463022.64	2227172.38	Картометрический	0,1	-
133	463019.73	2227172.97	Картометрический	0,1	-
134	463017.60	2227166.48	Картометрический	0,1	-
135	463042.89	2227143.14	Картометрический	0,1	-
136	463020.71	2227120.08	Картометрический	0,1	-
137	462963.14	2227087.34	Картометрический	0,1	-
138	462900.00	2227052.04	Картометрический	0,1	-
139	462901.64	2227043.58	Картометрический	0,1	-
140	462917.34	2226962.49	Картометрический	0,1	-
141	462918.27	2226957.65	Картометрический	0,1	-
142	462928.57	2226952.43	Картометрический	0,1	-
143	462946.83	2226943.64	Картометрический	0,1	-
144	462933.13	2226917.55	Картометрический	0,1	-
145	462967.32	2226876.53	Картометрический	0,1	-
146	462960.92	2226871.91	Картометрический	0,1	-
147	462990.02	2226837.53	Картометрический	0,1	-
148	462977.14	2226816.83	Картометрический	0,1	-
149	462994.44	2226806.07	Картометрический	0,1	-
150	462941.59	2226690.33	Картометрический	0,1	-
151	462941.58	2226690.31	Картометрический	0,1	-
152	462920.19	2226644.61	Картометрический	0,1	-
153	462919.34	2226645.02	Картометрический	0,1	-
154	462902.24	2226610.20	Картометрический	0,1	-

Страница 1615/3236, документ 573af594a40d0f29e616b139611b0587 подписан 01.09.2025, опубликован 01.09.2025 в сетевом издании "РАММЕДИА", тел. +7 (496) 463-12-67, ramnews.ru

Раздел 2

Сведения о местоположении границ объекта

Обозначение характерных точек границ	Координаты, м		Метод определения координат характерной точки	Средняя квадратическая погрешность положения характерной точки (Mt), м	Описание обозначения точки на местности (при наличии)
	X	Y			
1	2	3	4	5	6
155	462877.23	2226559.27	Картометрический	0,1	-
156	462851.88	2226507.66	Картометрический	0,1	-
157	462839.15	2226481.73	Картометрический	0,1	-
158	462838.72	2226480.86	Картометрический	0,1	-
159	462830.35	2226473.42	Картометрический	0,1	-
160	462826.81	2226470.28	Картометрический	0,1	-
161	462809.23	2226468.46	Картометрический	0,1	-
162	462781.39	2226465.57	Картометрический	0,1	-
163	462769.86	2226474.63	Картометрический	0,1	-
164	462751.33	2226489.19	Картометрический	0,1	-
165	462737.38	2226500.15	Картометрический	0,1	-
166	462734.59	2226519.98	Картометрический	0,1	-
167	462743.79	2226533.41	Картометрический	0,1	-
168	462754.53	2226549.08	Картометрический	0,1	-
169	462766.39	2226566.38	Картометрический	0,1	-
170	462777.13	2226582.05	Картометрический	0,1	-
171	462789.62	2226600.28	Картометрический	0,1	-
172	462814.54	2226633.67	Картометрический	0,1	-
173	462814.92	2226634.39	Картометрический	0,1	-
174	462828.64	2226660.50	Картометрический	0,1	-
175	462834.63	2226668.29	Картометрический	0,1	-
176	462851.24	2226709.10	Картометрический	0,1	-
177	462857.89	2226725.44	Картометрический	0,1	-
178	462838.22	2226738.00	Картометрический	0,1	-
179	462689.03	2226829.67	Картометрический	0,1	-
180	462686.74	2226830.64	Картометрический	0,1	-
181	462643.25	2226857.02	Картометрический	0,1	-
182	462632.43	2226864.31	Картометрический	0,1	-
183	462626.95	2226853.62	Картометрический	0,1	-
184	462621.82	2226843.59	Картометрический	0,1	-
185	462613.47	2226823.14	Картометрический	0,1	-
186	462602.82	2226803.36	Картометрический	0,1	-
187	462591.03	2226781.46	Картометрический	0,1	-
188	462573.33	2226749.28	Картометрический	0,1	-
189	462571.69	2226746.59	Картометрический	0,1	-
190	462571.35	2226760.32	Картометрический	0,1	-
191	462570.05	2226780.15	Картометрический	0,1	-
192	462568.27	2226790.28	Картометрический	0,1	-
193	462564.92	2226814.09	Картометрический	0,1	-
194	462564.65	2226815.40	Картометрический	0,1	-

Страница 1616/3236, документ 573af594a40d0f29e616b139611b0587 подписан 01.09.2025, опубликован 01.09.2025 в сетевом издании "РАММЕДИА", тел. +7 (496) 463-12-67, ramnews.ru

Раздел 2

Сведения о местоположении границ объекта

Обозначение характерных точек границ	Координаты, м		Метод определения координат характерной точки	Средняя квадратическая погрешность положения характерной точки (Mt), м	Описание обозначения точки на местности (при наличии)
	X	Y			
1	2	3	4	5	6
195	462557.27	2226851.07	Картометрический	0,1	-
196	462552.57	2226873.79	Картометрический	0,1	-
197	462549.07	2226880.20	Картометрический	0,1	-
198	462543.58	2226890.25	Картометрический	0,1	-
199	462522.29	2226929.23	Картометрический	0,1	-
200	462495.00	2226979.18	Картометрический	0,1	-
201	462465.44	2227018.20	Картометрический	0,1	-
202	462465.61	2227023.01	Картометрический	0,1	-
203	462460.58	2227026.65	Картометрический	0,1	-
204	462456.42	2227029.67	Картометрический	0,1	-
205	462455.52	2227030.32	Картометрический	0,1	-
206	462455.36	2227028.46	Картометрический	0,1	-
207	462457.00	2227020.56	Картометрический	0,1	-
208	462457.43	2227019.00	Картометрический	0,1	-
209	462426.78	2227042.14	Картометрический	0,1	-
210	462431.33	2227047.86	Картометрический	0,1	-
211	462430.81	2227048.24	Картометрический	0,1	-
212	462430.89	2227048.38	Картометрический	0,1	-
213	462463.73	2227089.19	Картометрический	0,1	-
214	462473.03	2227084.87	Картометрический	0,1	-
215	462474.63	2227084.13	Картометрический	0,1	-
216	462490.15	2227116.22	Картометрический	0,1	-
217	462509.84	2227151.15	Картометрический	0,1	-
218	462533.66	2227185.81	Картометрический	0,1	-
219	462534.95	2227184.17	Картометрический	0,1	-
220	462534.96	2227184.15	Картометрический	0,1	-
221	462534.97	2227184.13	Картометрический	0,1	-
222	462534.99	2227184.11	Картометрический	0,1	-
223	462536.71	2227181.35	Картометрический	0,1	-
224	462559.86	2227144.32	Картометрический	0,1	-
225	462563.56	2227138.40	Картометрический	0,1	-
226	462564.87	2227137.83	Картометрический	0,1	-
227	462568.28	2227141.22	Картометрический	0,1	-
228	462572.79	2227135.76	Картометрический	0,1	-
229	462593.81	2227151.31	Картометрический	0,1	-
230	462617.14	2227179.10	Картометрический	0,1	-
231	462651.12	2227219.56	Картометрический	0,1	-
232	462702.65	2227120.06	Картометрический	0,1	-
233	462731.90	2227106.32	Картометрический	0,1	-
234	462728.91	2227093.60	Картометрический	0,1	-

Страница 1617/3236, документ 573af594a40d0f29e616b139611b0587 подписан 01.09.2025, опубликован 01.09.2025 в сетевом издании "РАММЕДИА", тел. +7 (496) 463-12-67, ramnews.ru

Раздел 2

Сведения о местоположении границ объекта

Обозначение характерных точек границ	Координаты, м		Метод определения координат характерной точки	Средняя квадратическая погрешность положения характерной точки (Mt), м	Описание обозначения точки на местности (при наличии)
	X	Y			
1	2	3	4	5	6
235	462728.55	2227092.03	Картометрический	0,1	-
236	462740.98	2227090.88	Картометрический	0,1	-
237	462744.12	2227101.24	Картометрический	0,1	-
238	462745.04	2227104.40	Картометрический	0,1	-
239	462746.45	2227108.62	Картометрический	0,1	-
240	462748.20	2227112.62	Картометрический	0,1	-
241	462750.63	2227117.05	Картометрический	0,1	-
242	462753.38	2227121.10	Картометрический	0,1	-
243	462756.46	2227124.82	Картометрический	0,1	-
244	462760.01	2227128.38	Картометрический	0,1	-
245	462764.46	2227131.99	Картометрический	0,1	-
246	462771.36	2227136.97	Картометрический	0,1	-
247	462774.79	2227139.69	Картометрический	0,1	-
248	462777.46	2227142.20	Картометрический	0,1	-
249	462805.81	2227170.97	Картометрический	0,1	-
250	462827.77	2227186.04	Картометрический	0,1	-
251	462846.66	2227198.99	Картометрический	0,1	-
252	462858.46	2227208.41	Картометрический	0,1	-
253	462893.82	2227228.31	Картометрический	0,1	-
254	462897.76	2227230.68	Картометрический	0,1	-
255	462900.31	2227231.93	Картометрический	0,1	-
100	462904.31	2227232.91	Картометрический	0,1	-
256	462645.04	2228745.06	Картометрический	0,1	-
257	462645.98	2228711.98	Картометрический	0,1	-
258	462641.42	2228338.27	Картометрический	0,1	-
259	462633.88	2228153.53	Картометрический	0,1	-
260	462629.22	2228152.87	Картометрический	0,1	-
261	462598.77	2228162.13	Картометрический	0,1	-
262	462586.77	2228165.78	Картометрический	0,1	-
263	462584.09	2228166.59	Картометрический	0,1	-
264	462549.80	2228174.19	Картометрический	0,1	-
265	462527.67	2228177.47	Картометрический	0,1	-
266	462509.18	2228180.21	Картометрический	0,1	-
267	462490.69	2228182.95	Картометрический	0,1	-
268	462471.72	2228185.77	Картометрический	0,1	-
269	462452.35	2228188.63	Картометрический	0,1	-
270	462431.73	2228190.57	Картометрический	0,1	-
271	462411.85	2228192.44	Картометрический	0,1	-
272	462410.75	2228192.41	Картометрический	0,1	-
273	462389.77	2228191.92	Картометрический	0,1	-

Страница 1618/3236, документ 573af594a40d0f29e616b139611b0587 подписан 01.09.2025, опубликован 01.09.2025 в сетевом издании "РАММЕДИА", тел. +7 (496) 463-12-67, ramnews.ru

Раздел 2

Сведения о местоположении границ объекта

Обозначение характерных точек границ	Координаты, м		Метод определения координат характерной точки	Средняя квадратическая погрешность положения характерной точки (Mt), м	Описание обозначения точки на местности (при наличии)
	X	Y			
1	2	3	4	5	6
274	462374.66	2228191.57	Картометрический	0,1	-
275	462368.80	2228190.97	Картометрический	0,1	-
276	462348.81	2228188.92	Картометрический	0,1	-
277	462329.78	2228186.97	Картометрический	0,1	-
278	462316.92	2228185.65	Картометрический	0,1	-
279	462310.77	2228184.71	Картометрический	0,1	-
280	462308.74	2228184.40	Картометрический	0,1	-
281	462281.20	2228180.19	Картометрический	0,1	-
282	462276.13	2228191.85	Картометрический	0,1	-
283	462262.43	2228223.35	Картометрический	0,1	-
284	462254.04	2228242.64	Картометрический	0,1	-
285	462245.66	2228261.91	Картометрический	0,1	-
286	462237.30	2228281.13	Картометрический	0,1	-
287	462228.92	2228300.40	Картометрический	0,1	-
288	462223.23	2228313.48	Картометрический	0,1	-
289	462217.28	2228321.76	Картометрический	0,1	-
290	462205.38	2228332.76	Картометрический	0,1	-
291	462197.78	2228339.78	Картометрический	0,1	-
292	462184.83	2228349.92	Картометрический	0,1	-
293	462169.67	2228362.02	Картометрический	0,1	-
294	462163.53	2228366.93	Картометрический	0,1	-
295	462157.34	2228371.88	Картометрический	0,1	-
296	462150.72	2228378.27	Картометрический	0,1	-
297	462145.54	2228384.60	Картометрический	0,1	-
298	462140.39	2228390.89	Картометрический	0,1	-
299	462126.39	2228413.72	Картометрический	0,1	-
300	462109.16	2228444.81	Картометрический	0,1	-
301	462124.22	2228453.30	Картометрический	0,1	-
302	462138.96	2228461.61	Картометрический	0,1	-
303	462140.48	2228462.03	Картометрический	0,1	-
304	462139.24	2228466.28	Картометрический	0,1	-
305	462134.07	2228483.98	Картометрический	0,1	-
306	462143.60	2228476.15	Картометрический	0,1	-
307	462142.78	2228472.83	Картометрический	0,1	-
308	462288.73	2228356.94	Картометрический	0,1	-
309	462290.50	2228356.47	Картометрический	0,1	-
310	462295.80	2228355.47	Картометрический	0,1	-
311	462304.06	2228354.38	Картометрический	0,1	-
312	462311.24	2228353.89	Картометрический	0,1	-
313	462420.99	2228401.95	Картометрический	0,1	-

Страница 1619/3236, документ 573af594a40d0f29e616b139611b0587 подписан 01.09.2025, опубликован 01.09.2025 в сетевом издании "РАММЕДИА", тел. +7 (496) 463-12-67, ramnews.ru

Раздел 2

Сведения о местоположении границ объекта

Обозначение характерных точек границ	Координаты, м		Метод определения координат характерной точки	Средняя квадратическая погрешность положения характерной точки (Mt), м	Описание обозначения точки на местности (при наличии)
	X	Y			
1	2	3	4	5	6
314	462466.05	2228466.58	Картометрический	0,1	-
315	462469.10	2228472.32	Картометрический	0,1	-
316	462469.85	2228473.74	Картометрический	0,1	-
317	462528.80	2228584.90	Картометрический	0,1	-
318	462529.16	2228585.58	Картометрический	0,1	-
319	462542.99	2228604.62	Картометрический	0,1	-
320	462550.65	2228615.17	Картометрический	0,1	-
321	462555.01	2228623.79	Картометрический	0,1	-
322	462555.02	2228623.81	Картометрический	0,1	-
323	462563.65	2228637.27	Картометрический	0,1	-
324	462571.41	2228649.37	Картометрический	0,1	-
325	462614.17	2228705.88	Картометрический	0,1	-
326	462618.62	2228712.35	Картометрический	0,1	-
327	462618.63	2228712.35	Картометрический	0,1	-
328	462621.25	2228712.32	Картометрический	0,1	-
256	462645.04	2228745.06	Картометрический	0,1	-
329	461978.05	2227199.95	Картометрический	0,1	-
330	461984.10	2227075.16	Картометрический	0,1	-
331	461985.12	2227054.20	Картометрический	0,1	-
332	461986.10	2227033.95	Картометрический	0,1	-
333	461987.56	2227003.81	Картометрический	0,1	-
334	461987.71	2227000.78	Картометрический	0,1	-
335	461989.08	2226972.71	Картометрический	0,1	-
336	461991.65	2226972.47	Картометрический	0,1	-
337	461992.91	2226972.34	Картометрический	0,1	-
338	461993.90	2226949.26	Картометрический	0,1	-
339	461994.77	2226928.80	Картометрический	0,1	-
340	461995.64	2226908.34	Картометрический	0,1	-
341	461996.85	2226880.05	Картометрический	0,1	-
342	461996.94	2226877.81	Картометрический	0,1	-
343	461998.18	2226848.79	Картометрический	0,1	-
344	461999.77	2226811.61	Картометрический	0,1	-
345	461964.96	2226791.28	Картометрический	0,1	-
346	461940.06	2226776.74	Картометрический	0,1	-
347	461938.19	2226775.65	Картометрический	0,1	-
348	461924.97	2226767.93	Картометрический	0,1	-
349	461920.24	2226761.72	Картометрический	0,1	-
350	461905.40	2226742.24	Картометрический	0,1	-
351	461890.55	2226722.74	Картометрический	0,1	-
352	461875.71	2226703.26	Картометрический	0,1	-

Страница 1620/3236, документ 573af594a40d0f29e616b139611b0587 подписан 01.09.2025, опубликован 01.09.2025 в сетевом издании "РАММЕДИА", тел. +7 (496) 463-12-67, ramnews.ru

Раздел 2

Сведения о местоположении границ объекта

Обозначение характерных точек границ	Координаты, м		Метод определения координат характерной точки	Средняя квадратическая погрешность положения характерной точки (Mt), м	Описание обозначения точки на местности (при наличии)
	X	Y			
1	2	3	4	5	6
353	461860.86	2226683.76	Картометрический	0,1	-
354	461846.01	2226664.27	Картометрический	0,1	-
355	461831.17	2226644.78	Картометрический	0,1	-
356	461829.95	2226643.18	Картометрический	0,1	-
357	461816.32	2226625.29	Картометрический	0,1	-
358	461801.48	2226605.81	Картометрический	0,1	-
359	461788.42	2226588.66	Картометрический	0,1	-
360	461780.91	2226578.80	Картометрический	0,1	-
361	461775.31	2226568.35	Картометрический	0,1	-
362	461761.62	2226542.80	Картометрический	0,1	-
363	461751.49	2226523.89	Картометрический	0,1	-
364	461742.27	2226517.45	Картометрический	0,1	-
365	461719.99	2226524.12	Картометрический	0,1	-
366	461700.10	2226530.08	Картометрический	0,1	-
367	461694.42	2226531.78	Картометрический	0,1	-
368	461684.02	2226534.90	Картометрический	0,1	-
369	461653.65	2226499.79	Картометрический	0,1	-
370	461644.69	2226489.43	Картометрический	0,1	-
371	461627.73	2226469.85	Картометрический	0,1	-
372	461598.22	2226417.30	Картометрический	0,1	-
373	461592.29	2226406.76	Картометрический	0,1	-
374	461576.70	2226410.82	Картометрический	0,1	-
375	461571.99	2226412.05	Картометрический	0,1	-
376	461571.89	2226412.06	Картометрический	0,1	-
377	461548.34	2226418.21	Картометрический	0,1	-
378	461580.92	2226469.22	Картометрический	0,1	-
379	461588.00	2226480.30	Картометрический	0,1	-
380	461584.15	2226490.23	Картометрический	0,1	-
381	461581.93	2226495.94	Картометрический	0,1	-
382	461628.94	2226586.66	Картометрический	0,1	-
383	461674.86	2226684.64	Картометрический	0,1	-
384	461729.14	2226802.54	Картометрический	0,1	-
385	461773.46	2226902.76	Картометрический	0,1	-
386	461831.04	2227020.80	Картометрический	0,1	-
387	461837.18	2227011.00	Картометрический	0,1	-
388	461872.34	2227001.44	Картометрический	0,1	-
389	461890.09	2226991.27	Картометрический	0,1	-
390	461909.03	2226980.42	Картометрический	0,1	-
391	461914.92	2226984.99	Картометрический	0,1	-
392	461915.00	2226985.05	Картометрический	0,1	-

Страница 1621/3236, документ 573af594a40d0f29e616b139611b0587 подписан 01.09.2025, опубликован 01.09.2025 в сетевом издании "РАММЕДИА", тел. +7 (496) 463-12-67, ramnews.ru

Раздел 2

Сведения о местоположении границ объекта

Обозначение характерных точек границ	Координаты, м		Метод определения координат характерной точки	Средняя квадратическая погрешность положения характерной точки (Mt), м	Описание обозначения точки на местности (при наличии)
	X	Y			
1	2	3	4	5	6
393	461921.55	2227007.39	Картометрический	0,1	-
394	461922.11	2227009.29	Картометрический	0,1	-
395	461928.43	2227030.82	Картометрический	0,1	-
396	461930.94	2227039.38	Картометрический	0,1	-
397	461939.58	2227068.83	Картометрический	0,1	-
398	461942.89	2227080.10	Картометрический	0,1	-
329	461978.05	2227199.95	Картометрический	0,1	-
399	463093.63	2226339.45	Картометрический	0,1	-
400	463200.45	2226278.75	Картометрический	0,1	-
401	463211.33	2226297.26	Картометрический	0,1	-
402	463340.02	2226218.30	Картометрический	0,1	-
403	463343.05	2226215.56	Картометрический	0,1	-
404	463259.53	2226081.90	Картометрический	0,1	-
405	463238.17	2226043.29	Картометрический	0,1	-
406	463124.76	2226061.84	Картометрический	0,1	-
407	463044.40	2226074.95	Картометрический	0,1	-
408	463019.34	2226079.04	Картометрический	0,1	-
409	463021.11	2226086.37	Картометрический	0,1	-
410	463053.14	2226079.46	Картометрический	0,1	-
411	463123.13	2226066.68	Картометрический	0,1	-
412	463133.41	2226097.72	Картометрический	0,1	-
413	463146.04	2226136.05	Картометрический	0,1	-
414	463184.87	2226241.80	Картометрический	0,1	-
415	463123.15	2226262.54	Картометрический	0,1	-
416	463086.48	2226155.45	Картометрический	0,1	-
417	463073.61	2226117.52	Картометрический	0,1	-
418	463079.99	2226115.05	Картометрический	0,1	-
419	463077.22	2226106.51	Картометрический	0,1	-
420	463064.16	2226110.99	Картометрический	0,1	-
421	463065.08	2226113.61	Картометрический	0,1	-
422	463058.96	2226115.85	Картометрический	0,1	-
423	463061.79	2226122.43	Картометрический	0,1	-
424	463067.50	2226120.60	Картометрический	0,1	-
425	463079.88	2226157.88	Картометрический	0,1	-
426	463105.74	2226234.26	Картометрический	0,1	-
427	463131.23	2226309.27	Картометрический	0,1	-
428	463091.44	2226331.57	Картометрический	0,1	-
399	463093.63	2226339.45	Картометрический	0,1	-
429	462269.59	2227560.76	Картометрический	0,1	-
430	462277.21	2227548.81	Картометрический	0,1	-

Страница 1622/3236, документ 573af594a40d0f29e616b139611b0587
подписан 01.09.2025, опубликован 01.09.2025 в сетевом
издании "РАММЕДИА", тел. +7 (496) 463-12-67, ramnews.ru

Раздел 2

Сведения о местоположении границ объекта

Обозначение характерных точек границ	Координаты, м		Метод определения координат характерной точки	Средняя квадратическая погрешность положения характерной точки (Mt), м	Описание обозначения точки на местности (при наличии)
	X	Y			
1	2	3	4	5	6
431	462231.89	2227512.10	Картометрический	0,1	-
432	462224.67	2227524.96	Картометрический	0,1	-
433	462251.51	2227545.07	Картометрический	0,1	-
429	462269.59	2227560.76	Картометрический	0,1	-

3. Сведения о характерных точках части (частей) границы объекта

Обозначение характерных точек границ	Координаты, м		Метод определения координат характерной точки	Средняя квадратическая погрешность положения характерной точки (Mt), м	Описание обозначения точки на местности (при наличии)
	X	Y			
1	2	3	4	5	6
-	-	-	-	-	-

Страница 1623/3236, документ 573af594a40d0f29e616b139611b0587
подписан 01.09.2025, опубликован 01.09.2025 в сетевом
издании "РАММЕДИА", тел. +7 (496) 463-12-67, ramnews.ru

Раздел 3

Сведения о местоположении измененных (уточненных) границ объекта

1. Система координат -

2. Сведения о характерных точках границ объекта

Обозначение характерных точек границ	Существующие координаты, м		Измененные (уточненные) координаты, м		Метод определения координат характерной точки	Средняя квадратическая погрешность положения характерной точки (Mt), м	Описание обозначения точки на местности (при наличии)
	X	Y	X	Y			
1	2	3	4	5	6	7	8
-	-	-	-	-	-	-	

3. Сведения о характерных точках части (частей) границы объекта

Обозначение характерных точек границ	Существующие координаты, м		Измененные (уточненные) координаты, м		Метод определения координат характерной точки	Средняя квадратическая погрешность положения характерной точки (Mt), м	Описание обозначения точки на местности (при наличии)
	X	Y	X	Y			
1	2	3	4	5	6	7	8
-	-	-	-	-	-	-	

Страница 1624/3236, документ 573af594a40d0f29e616b139611b0587
подписан 01.09.2025, опубликован 01.09.2025 в сетевом
издании "РАММЕДИА", тел. +7 (496) 463-12-67, ramnews.ru

ГРАФИЧЕСКОЕ ОПИСАНИЕ
местоположения границ населенных пунктов, территориальных зон, особо охраняемых природных территорий, зон с особыми условиями использования территории

д. Коробово

(наименование объекта, местоположение границ которого описано (далее - объект))

Раздел 1

Сведения об объекте

№ п/п	Характеристики объекта	Описание характеристик
1	2	3
1.	Местоположение объекта	Московская область, Раменский муниципальный округ
2.	Площадь объекта +/- величина погрешности определения площади (Р +/- Дельта Р)	162081 кв. м ± 141 кв. м
3.	Иные характеристики объекта	

Страница 1625/3236, документ 573af594a40d0f29e616b139611b0587 подписан 01.09.2025, опубликован 01.09.2025 в сетевом издании "РАММЕДИА", тел. +7 (496) 463-12-67, ramnews.ru

Раздел 2

Сведения о местоположении границ объекта

1. Система координат МСК-50, зона 2

2. Сведения о характерных точках границ объекта

Обозначение характерных точек границ	Координаты, м		Метод определения координат характерной точки	Средняя квадратическая погрешность положения характерной точки (Mt), м	Описание обозначения точки на местности (при наличии)
	X	Y			
1	2	3	4	5	6
1	422347.04	2235570.62	Картометрический	0,1	-
2	422372.68	2235548.11	Картометрический	0,1	-
3	422403.19	2235522.40	Картометрический	0,1	-
4	422430.50	2235520.80	Картометрический	0,1	-
5	422468.44	2235473.00	Картометрический	0,1	-
6	422474.81	2235472.41	Картометрический	0,1	-
7	422489.24	2235459.62	Картометрический	0,1	-
8	422491.27	2235457.96	Картометрический	0,1	-
9	422488.69	2235455.05	Картометрический	0,1	-
10	422482.51	2235448.08	Картометрический	0,1	-
11	422482.01	2235447.14	Картометрический	0,1	-
12	422461.25	2235408.09	Картометрический	0,1	-
13	422449.68	2235386.33	Картометрический	0,1	-
14	422498.59	2235334.56	Картометрический	0,1	-
15	422495.27	2235187.24	Картометрический	0,1	-
16	422491.92	2235169.41	Картометрический	0,1	-
17	422476.93	2235089.68	Картометрический	0,1	-
18	422432.92	2235082.38	Картометрический	0,1	-
19	422425.83	2235082.21	Картометрический	0,1	-
20	422387.83	2235081.28	Картометрический	0,1	-
21	422374.17	2235076.28	Картометрический	0,1	-
22	422336.76	2235089.44	Картометрический	0,1	-
23	422319.84	2235109.92	Картометрический	0,1	-
24	422308.43	2235111.74	Картометрический	0,1	-
25	422296.13	2235106.47	Картометрический	0,1	-
26	422264.53	2235101.99	Картометрический	0,1	-
27	422193.89	2235119.19	Картометрический	0,1	-
28	422193.77	2235119.14	Картометрический	0,1	-
29	422133.54	2235099.92	Картометрический	0,1	-
30	422115.28	2235092.62	Картометрический	0,1	-
31	422074.96	2235081.03	Картометрический	0,1	-
32	422058.91	2235076.18	Картометрический	0,1	-
33	422050.90	2235073.97	Картометрический	0,1	-
34	422036.55	2235070.74	Картометрический	0,1	-
35	422021.72	2235067.41	Картометрический	0,1	-

Страница 1626/3236, документ 573af594a40d0f29e616b139611b0587 подписан 01.09.2025, опубликован 01.09.2025 в сетевом издании "РАММЕДИА", тел. +7 (496) 463-12-67, ramnews.ru

Раздел 2

Сведения о местоположении границ объекта

Обозначение характерных точек границ	Координаты, м		Метод определения координат характерной точки	Средняя квадратическая погрешность положения характерной точки (Mt), м	Описание обозначения точки на местности (при наличии)
	X	Y			
1	2	3	4	5	6
36	422004.98	2235061.81	Картометрический	0,1	-
37	421952.57	2235063.45	Картометрический	0,1	-
38	421905.54	2235129.56	Картометрический	0,1	-
39	421932.54	2235138.34	Картометрический	0,1	-
40	421936.72	2235139.70	Картометрический	0,1	-
41	421940.83	2235141.04	Картометрический	0,1	-
42	421970.78	2235150.78	Картометрический	0,1	-
43	422003.88	2235161.54	Картометрический	0,1	-
44	422028.98	2235169.71	Картометрический	0,1	-
45	422054.45	2235204.52	Картометрический	0,1	-
46	422079.81	2235242.12	Картометрический	0,1	-
47	422102.32	2235301.00	Картометрический	0,1	-
48	422274.53	2235476.41	Картометрический	0,1	-
49	422234.71	2235517.96	Картометрический	0,1	-
50	422244.18	2235518.39	Картометрический	0,1	-
51	422262.65	2235523.21	Картометрический	0,1	-
1	422347.04	2235570.62	Картометрический	0,1	-

3. Сведения о характерных точках части (частей) границы объекта

Обозначение характерных точек границ	Координаты, м		Метод определения координат характерной точки	Средняя квадратическая погрешность положения характерной точки (Mt), м	Описание обозначения точки на местности (при наличии)
	X	Y			
1	2	3	4	5	6
-	-	-	-	-	-

Страница 1627/3236, документ 573af594a40d0f29e616b139611b0587 подписан 01.09.2025, опубликован 01.09.2025 в сетевом издании "РАММЕДИА", тел. +7 (496) 463-12-67, ramnews.ru

Раздел 3

Сведения о местоположении измененных (уточненных) границ объекта

1. Система координат -

2. Сведения о характерных точках границ объекта

Обозначение характерных точек границ	Существующие координаты, м		Измененные (уточненные) координаты, м		Метод определения координат характерной точки	Средняя квадратическая погрешность положения характерной точки (Mt), м	Описание обозначения точки на местности (при наличии)
	X	Y	X	Y			
1	2	3	4	5	6	7	8
-	-	-	-	-	-	-	

3. Сведения о характерных точках части (частей) границы объекта

Обозначение характерных точек границ	Существующие координаты, м		Измененные (уточненные) координаты, м		Метод определения координат характерной точки	Средняя квадратическая погрешность положения характерной точки (Mt), м	Описание обозначения точки на местности (при наличии)
	X	Y	X	Y			
1	2	3	4	5	6	7	8
-	-	-	-	-	-	-	

Страница 1628/3236, документ 573af594a40d0f29e616b139611b0587
подписан 01.09.2025, опубликован 01.09.2025 в сетевом
издании "РАММЕДИА", тел. +7 (496) 463-12-67, ramnews.ru

ГРАФИЧЕСКОЕ ОПИСАНИЕ
местоположения границ населенных пунктов, территориальных зон, особо охраняемых природных территорий, зон с особыми условиями использования территории

д. Костино

(наименование объекта, местоположение границ которого описано (далее - объект))

Раздел 1

Сведения об объекте

№ п/п	Характеристики объекта	Описание характеристик
1	2	3
1.	Местоположение объекта	Московская область, Раменский муниципальный округ
2.	Площадь объекта +/- величина погрешности определения площади (Р +/- Дельта Р)	81619 кв. м ± 100 кв. м
3.	Иные характеристики объекта	

Страница 1629/3236, документ 573af594a40d0f29e616b139611b0587 подписан 01.09.2025, опубликован 01.09.2025 в сетевом издании "РАММЕДИА", тел. +7 (496) 463-12-67, ramnews.ru

Раздел 2

Сведения о местоположении границ объекта

1. Система координат МСК-50, зона 2

2. Сведения о характерных точках границ объекта

Обозначение характерных точек границ	Координаты, м		Метод определения координат характерной точки	Средняя квадратическая погрешность положения характерной точки (Mt), м	Описание обозначения точки на местности (при наличии)
	X	Y			
1	2	3	4	5	6
1	421031.21	2250081.26	Картометрический	0,1	-
2	421036.96	2250073.35	Картометрический	0,1	-
3	421033.37	2250060.04	Картометрический	0,1	-
4	421019.56	2250034.52	Картометрический	0,1	-
5	421018.33	2250033.34	Картометрический	0,1	-
6	421001.19	2250016.92	Картометрический	0,1	-
7	420991.40	2250009.11	Картометрический	0,1	-
8	421001.52	2249993.44	Картометрический	0,1	-
9	420974.18	2249966.69	Картометрический	0,1	-
10	420964.48	2249957.20	Картометрический	0,1	-
11	420957.00	2249949.89	Картометрический	0,1	-
12	420935.10	2249928.47	Картометрический	0,1	-
13	420929.52	2249923.01	Картометрический	0,1	-
14	420915.83	2249909.62	Картометрический	0,1	-
15	420913.97	2249887.61	Картометрический	0,1	-
16	420909.55	2249835.38	Картометрический	0,1	-
17	420909.30	2249832.39	Картометрический	0,1	-
18	420905.77	2249790.70	Картометрический	0,1	-
19	420890.23	2249787.17	Картометрический	0,1	-
20	420869.20	2249765.78	Картометрический	0,1	-
21	420822.51	2249714.50	Картометрический	0,1	-
22	420810.53	2249726.28	Картометрический	0,1	-
23	420772.10	2249701.89	Картометрический	0,1	-
24	420733.39	2249701.23	Картометрический	0,1	-
25	420661.25	2249699.50	Картометрический	0,1	-
26	420559.74	2249749.40	Картометрический	0,1	-
27	420523.35	2249814.73	Картометрический	0,1	-
28	420519.97	2249833.49	Картометрический	0,1	-
29	420521.16	2249837.94	Картометрический	0,1	-
30	420519.79	2249849.89	Картометрический	0,1	-
31	420522.95	2249866.66	Картометрический	0,1	-
32	420525.66	2249872.77	Картометрический	0,1	-
33	420529.13	2249877.87	Картометрический	0,1	-
34	420544.22	2249889.83	Картометрический	0,1	-
35	420553.33	2249894.58	Картометрический	0,1	-

Страница 1630/3236, документ 573af594a40d0f29e616b139611b0587 подписан 01.09.2025, опубликован 01.09.2025 в сетевом издании "РАММЕДИА", тел. +7 (496) 463-12-67, ramnews.ru

Раздел 2

Сведения о местоположении границ объекта

Обозначение характерных точек границ	Координаты, м		Метод определения координат характерной точки	Средняя квадратическая погрешность положения характерной точки (Mt), м	Описание обозначения точки на местности (при наличии)
	X	Y			
1	2	3	4	5	6
36	420557.92	2249896.14	Картометрический	0,1	-
37	420564.87	2249896.45	Картометрический	0,1	-
38	420582.19	2249891.59	Картометрический	0,1	-
39	420593.99	2249883.79	Картометрический	0,1	-
40	420594.97	2249883.10	Картометрический	0,1	-
41	420601.35	2249877.45	Картометрический	0,1	-
42	420604.41	2249875.80	Картометрический	0,1	-
43	420614.97	2249873.73	Картометрический	0,1	-
44	420622.37	2249874.24	Картометрический	0,1	-
45	420627.65	2249873.95	Картометрический	0,1	-
46	420636.70	2249871.65	Картометрический	0,1	-
47	420642.44	2249871.09	Картометрический	0,1	-
48	420646.34	2249872.36	Картометрический	0,1	-
49	420657.67	2249879.47	Картометрический	0,1	-
50	420661.70	2249881.38	Картометрический	0,1	-
51	420665.57	2249881.57	Картометрический	0,1	-
52	420684.36	2249885.27	Картометрический	0,1	-
53	420686.56	2249885.39	Картометрический	0,1	-
54	420686.97	2249885.79	Картометрический	0,1	-
55	420687.40	2249885.87	Картометрический	0,1	-
56	420688.17	2249886.94	Картометрический	0,1	-
57	420689.67	2249888.38	Картометрический	0,1	-
58	420695.16	2249895.81	Картометрический	0,1	-
59	420714.86	2249914.09	Картометрический	0,1	-
60	420717.16	2249915.59	Картометрический	0,1	-
61	420721.47	2249915.30	Картометрический	0,1	-
62	420721.47	2249905.05	Картометрический	0,1	-
63	420725.77	2249897.11	Картометрический	0,1	-
64	420727.89	2249896.63	Картометрический	0,1	-
65	420732.11	2249894.97	Картометрический	0,1	-
66	420741.34	2249893.30	Картометрический	0,1	-
67	420745.67	2249893.95	Картометрический	0,1	-
68	420755.70	2249897.12	Картометрический	0,1	-
69	420756.27	2249897.49	Картометрический	0,1	-
70	420757.52	2249897.78	Картометрический	0,1	-
71	420762.33	2249901.46	Картометрический	0,1	-
72	420774.01	2249909.09	Картометрический	0,1	-
73	420779.63	2249914.19	Картометрический	0,1	-
74	420783.62	2249919.12	Картометрический	0,1	-
75	420785.57	2249924.42	Картометрический	0,1	-

Страница 1631/3236, документ 573af594a40d0f29e616b139611b0587 подписан 01.09.2025, опубликован 01.09.2025 в сетевом издании "РАММЕДИА", тел. +7 (496) 463-12-67, ramnews.ru

Раздел 2

Сведения о местоположении границ объекта

Обозначение характерных точек границ	Координаты, м		Метод определения координат характерной точки	Средняя квадратическая погрешность положения характерной точки (Mt), м	Описание обозначения точки на местности (при наличии)
	X	Y			
1	2	3	4	5	6
76	420784.97	2249929.31	Картометрический	0,1	-
77	420784.97	2249941.50	Картометрический	0,1	-
78	420787.11	2249947.52	Картометрический	0,1	-
79	420791.29	2249953.42	Картометрический	0,1	-
80	420793.99	2249954.84	Картометрический	0,1	-
81	420797.03	2249955.36	Картометрический	0,1	-
82	420804.80	2249953.96	Картометрический	0,1	-
83	420808.17	2249954.00	Картометрический	0,1	-
84	420810.99	2249955.03	Картометрический	0,1	-
85	420814.85	2249957.81	Картометрический	0,1	-
86	420815.58	2249958.53	Картометрический	0,1	-
87	420817.39	2249959.29	Картометрический	0,1	-
88	420818.83	2249961.72	Картометрический	0,1	-
89	420822.28	2249965.10	Картометрический	0,1	-
90	420827.42	2249978.33	Картометрический	0,1	-
91	420832.22	2249985.77	Картометрический	0,1	-
92	420834.88	2249988.48	Картометрический	0,1	-
93	420839.56	2249990.78	Картометрический	0,1	-
94	420843.21	2249991.79	Картометрический	0,1	-
95	420859.61	2249991.93	Картометрический	0,1	-
96	420863.55	2249991.47	Картометрический	0,1	-
97	420869.85	2249989.55	Картометрический	0,1	-
98	420877.12	2249987.24	Картометрический	0,1	-
99	420877.51	2249987.40	Картометрический	0,1	-
100	420879.51	2249987.23	Картометрический	0,1	-
101	420882.21	2249987.76	Картометрический	0,1	-
102	420898.19	2249994.99	Картометрический	0,1	-
103	420906.88	2249999.60	Картометрический	0,1	-
104	420931.39	2250016.14	Картометрический	0,1	-
105	420966.11	2250032.49	Картометрический	0,1	-
106	420990.05	2250043.18	Картометрический	0,1	-
107	421012.48	2250076.52	Картометрический	0,1	-
1	421031.21	2250081.26	Картометрический	0,1	-

Страница 1632/3236, документ 573af594a40d0f29e616b139611b0587
подписан 01.09.2025, опубликован 01.09.2025 в сетевом
издании "РАММЕДИА", тел. +7 (496) 463-12-67, ramnews.ru

Раздел 2

Сведения о местоположении границ объекта

3. Сведения о характерных точках части (частей) границы объекта

Обозначение характерных точек границ	Координаты, м		Метод определения координат характерной точки	Средняя квадратическая погрешность положения характерной точки (Mt), м	Описание обозначения точки на местности (при наличии)
	X	Y			
1	2	3	4	5	6
-	-	-	-	-	-

Страница 1633/3236, документ 573af594a40d0f29e616b139611b0587 подписан 01.09.2025, опубликован 01.09.2025 в сетевом издании "РАММЕДИА", тел. +7 (496) 463-12-67, ramnews.ru

Раздел 3

Сведения о местоположении измененных (уточненных) границ объекта

1. Система координат -

2. Сведения о характерных точках границ объекта

Обозначение характерных точек границ	Существующие координаты, м		Измененные (уточненные) координаты, м		Метод определения координат характерной точки	Средняя квадратическая погрешность положения характерной точки (Mt), м	Описание обозначения точки на местности (при наличии)
	X	Y	X	Y			
1	2	3	4	5	6	7	8
-	-	-	-	-	-	-	

3. Сведения о характерных точках части (частей) границы объекта

Обозначение характерных точек границ	Существующие координаты, м		Измененные (уточненные) координаты, м		Метод определения координат характерной точки	Средняя квадратическая погрешность положения характерной точки (Mt), м	Описание обозначения точки на местности (при наличии)
	X	Y	X	Y			
1	2	3	4	5	6	7	8
-	-	-	-	-	-	-	

Страница 1634/3236, документ 573af594a40d0f29e616b139611b0587
подписан 01.09.2025, опубликован 01.09.2025 в сетевом
издании "РАММЕДИА", тел. +7 (496) 463-12-67, ramnews.ru

ГРАФИЧЕСКОЕ ОПИСАНИЕ
местоположения границ населенных пунктов, территориальных зон, особо охраняемых природных территорий, зон с особыми условиями использования территории

д. Косякино

(наименование объекта, местоположение границ которого описано (далее - объект))

Раздел 1

Сведения об объекте

№ п/п	Характеристики объекта	Описание характеристик
1	2	3
1.	Местоположение объекта	Московская область, Раменский муниципальный округ
2.	Площадь объекта +/- величина погрешности определения площади (Р +/- Дельта Р)	978564 кв. м ± 346 кв. м
3.	Иные характеристики объекта	

Страница 1635/3236, документ 573af594a40d0f29e616b139611b0587 подписан 01.09.2025, опубликован 01.09.2025 в сетевом издании "РАММЕДИА", тел. +7 (496) 463-12-67, ramnews.ru

Раздел 2

Сведения о местоположении границ объекта

1. Система координат МСК-50, зона 2

2. Сведения о характерных точках границ объекта

Обозначение характерных точек границ	Координаты, м		Метод определения координат характерной точки	Средняя квадратическая погрешность положения характерной точки (Mt), м	Описание обозначения точки на местности (при наличии)
	X	Y			
1	2	3	4	5	6
1	422058.78	2232218.76	Картометрический	0,1	-
2	422088.44	2232215.08	Картометрический	0,1	-
3	422115.03	2232211.95	Картометрический	0,1	-
4	422141.73	2232208.80	Картометрический	0,1	-
5	422168.51	2232205.65	Картометрический	0,1	-
6	422195.37	2232202.48	Картометрический	0,1	-
7	422222.29	2232199.31	Картометрический	0,1	-
8	422249.31	2232196.13	Картометрический	0,1	-
9	422276.40	2232192.94	Картометрический	0,1	-
10	422276.40	2232192.93	Картометрический	0,1	-
11	422303.56	2232189.73	Картометрический	0,1	-
12	422330.81	2232186.53	Картометрический	0,1	-
13	422358.16	2232183.31	Картометрический	0,1	-
14	422385.59	2232180.07	Картометрический	0,1	-
15	422413.10	2232176.83	Картометрический	0,1	-
16	422440.72	2232173.58	Картометрический	0,1	-
17	422470.68	2232170.05	Картометрический	0,1	-
18	422478.08	2232169.17	Картометрический	0,1	-
19	422496.13	2232168.65	Картометрический	0,1	-
20	422494.53	2232155.59	Картометрический	0,1	-
21	422492.97	2232142.89	Картометрический	0,1	-
22	422492.53	2232139.28	Картометрический	0,1	-
23	422488.89	2232109.70	Картометрический	0,1	-
24	422485.28	2232080.32	Картометрический	0,1	-
25	422481.62	2232050.60	Картометрический	0,1	-
26	422478.19	2232022.69	Картометрический	0,1	-
27	422477.77	2232019.30	Картометрический	0,1	-
28	422469.82	2231959.23	Картометрический	0,1	-
29	422467.80	2231942.79	Картометрический	0,1	-
30	422465.39	2231923.19	Картометрический	0,1	-
31	422463.04	2231904.09	Картометрический	0,1	-
32	422462.60	2231900.54	Картометрический	0,1	-
33	422454.61	2231842.80	Картометрический	0,1	-
34	422530.36	2231842.28	Картометрический	0,1	-
35	422604.38	2231841.76	Картометрический	0,1	-

Страница 1636/3236, документ 573af594a40d0f29e616b139611b0587 подписан 01.09.2025, опубликован 01.09.2025 в сетевом издании "РАММЕДИА", тел. +7 (496) 463-12-67, ramnews.ru

Раздел 2

Сведения о местоположении границ объекта

Обозначение характерных точек границ	Координаты, м		Метод определения координат характерной точки	Средняя квадратическая погрешность положения характерной точки (Mt), м	Описание обозначения точки на местности (при наличии)
	X	Y			
1	2	3	4	5	6
36	422675.85	2231841.27	Картометрический	0,1	-
37	422708.85	2231841.04	Картометрический	0,1	-
38	422743.34	2231840.80	Картометрический	0,1	-
39	422810.82	2231840.33	Картометрический	0,1	-
40	422874.95	2231839.89	Картометрический	0,1	-
41	422878.93	2231839.86	Картометрический	0,1	-
42	422880.59	2231839.98	Картометрический	0,1	-
43	422880.50	2231789.43	Картометрический	0,1	-
44	422880.49	2231783.44	Картометрический	0,1	-
45	423209.53	2231781.20	Картометрический	0,1	-
46	423214.95	2231780.81	Картометрический	0,1	-
47	423216.66	2231682.29	Картометрический	0,1	-
48	423218.78	2231509.08	Картометрический	0,1	-
49	423232.97	2231502.33	Картометрический	0,1	-
50	423272.21	2231500.52	Картометрический	0,1	-
51	423276.34	2231496.52	Картометрический	0,1	-
52	423279.34	2231489.29	Картометрический	0,1	-
53	423279.75	2231486.13	Картометрический	0,1	-
54	423279.56	2231481.07	Картометрический	0,1	-
55	423276.11	2231468.93	Картометрический	0,1	-
56	423274.74	2231465.10	Картометрический	0,1	-
57	423271.90	2231459.70	Картометрический	0,1	-
58	423268.19	2231455.45	Картометрический	0,1	-
59	423261.21	2231450.97	Картометрический	0,1	-
60	423241.70	2231441.29	Картометрический	0,1	-
61	423216.12	2231427.69	Картометрический	0,1	-
62	423214.89	2231430.02	Картометрический	0,1	-
63	423214.61	2231429.86	Картометрический	0,1	-
64	423228.43	2231398.39	Картометрический	0,1	-
65	423239.21	2231374.11	Картометрический	0,1	-
66	423209.49	2231317.37	Картометрический	0,1	-
67	423197.99	2231301.91	Картометрический	0,1	-
68	423197.15	2231300.83	Картометрический	0,1	-
69	423164.32	2231259.04	Картометрический	0,1	-
70	423160.30	2231254.06	Картометрический	0,1	-
71	423139.11	2231247.99	Картометрический	0,1	-
72	423108.03	2231239.09	Картометрический	0,1	-
73	423084.69	2231232.49	Картометрический	0,1	-
74	423078.67	2231230.78	Картометрический	0,1	-
75	423029.25	2231218.75	Картометрический	0,1	-

Страница 1637/3236, документ 573af594a40d0f29e616b139611b0587 подписан 01.09.2025, опубликован 01.09.2025 в сетевом издании "РАММЕДИА", тел. +7 (496) 463-12-67, ramnews.ru

Раздел 2

Сведения о местоположении границ объекта

Обозначение характерных точек границ	Координаты, м		Метод определения координат характерной точки	Средняя квадратическая погрешность положения характерной точки (Mt), м	Описание обозначения точки на местности (при наличии)
	X	Y			
1	2	3	4	5	6
76	423019.48	2231216.36	Картометрический	0,1	-
77	422988.49	2231241.64	Картометрический	0,1	-
78	422988.49	2231241.63	Картометрический	0,1	-
79	422929.49	2231162.16	Картометрический	0,1	-
80	422906.04	2231136.27	Картометрический	0,1	-
81	422890.59	2231145.28	Картометрический	0,1	-
82	422567.47	2231332.49	Картометрический	0,1	-
83	422529.06	2231278.36	Картометрический	0,1	-
84	422489.99	2231223.31	Картометрический	0,1	-
85	422475.68	2231231.60	Картометрический	0,1	-
86	422436.09	2231175.81	Картометрический	0,1	-
87	422442.25	2231172.24	Картометрический	0,1	-
88	422394.04	2231104.54	Картометрический	0,1	-
89	422419.02	2231087.54	Картометрический	0,1	-
90	422376.36	2231020.68	Картометрический	0,1	-
91	422583.86	2230900.41	Картометрический	0,1	-
92	422586.40	2230898.72	Картометрический	0,1	-
93	422613.43	2230884.62	Картометрический	0,1	-
94	422614.55	2230880.02	Картометрический	0,1	-
95	422360.58	2230828.24	Картометрический	0,1	-
96	422228.10	2230809.52	Картометрический	0,1	-
97	422198.03	2230715.62	Картометрический	0,1	-
98	422110.00	2230297.00	Картометрический	0,1	-
99	422103.99	2230262.41	Картометрический	0,1	-
100	422065.04	2230267.33	Картометрический	0,1	-
101	421991.49	2230281.82	Картометрический	0,1	-
102	421994.42	2230297.57	Картометрический	0,1	-
103	421998.45	2230298.86	Картометрический	0,1	-
104	422001.99	2230314.46	Картометрический	0,1	-
105	422005.58	2230330.06	Картометрический	0,1	-
106	422017.95	2230327.29	Картометрический	0,1	-
107	422022.24	2230345.73	Картометрический	0,1	-
108	422017.45	2230362.73	Картометрический	0,1	-
109	421979.09	2230358.25	Картометрический	0,1	-
110	421954.68	2230367.71	Картометрический	0,1	-
111	421949.68	2230455.87	Картометрический	0,1	-
112	421935.71	2230444.41	Картометрический	0,1	-
113	421933.21	2230478.42	Картометрический	0,1	-
114	421934.49	2230481.83	Картометрический	0,1	-
115	421934.75	2230483.70	Картометрический	0,1	-

Страница 1638/3236, документ 573af594a40d0f29e616b139611b0587 подписан 01.09.2025, опубликован 01.09.2025 в сетевом издании "РАММЕДИА", тел. +7 (496) 463-12-67, ramnews.ru

Раздел 2

Сведения о местоположении границ объекта

Обозначение характерных точек границ	Координаты, м		Метод определения координат характерной точки	Средняя квадратическая погрешность положения характерной точки (Mt), м	Описание обозначения точки на местности (при наличии)
	X	Y			
1	2	3	4	5	6
116	421933.56	2230504.26	Картометрический	0,1	-
117	421931.49	2230505.56	Картометрический	0,1	-
118	421924.22	2230601.15	Картометрический	0,1	-
119	421933.18	2230610.94	Картометрический	0,1	-
120	421944.22	2230621.08	Картометрический	0,1	-
121	421970.01	2230677.49	Картометрический	0,1	-
122	421978.65	2230692.37	Картометрический	0,1	-
123	421990.31	2230716.21	Картометрический	0,1	-
124	422004.69	2230783.08	Картометрический	0,1	-
125	422117.04	2230811.58	Картометрический	0,1	-
126	422190.54	2230830.23	Картометрический	0,1	-
127	422205.04	2230853.66	Картометрический	0,1	-
128	422247.77	2230923.88	Картометрический	0,1	-
129	422253.13	2230931.36	Картометрический	0,1	-
130	422269.31	2230953.94	Картометрический	0,1	-
131	422274.53	2230961.22	Картометрический	0,1	-
132	422296.07	2230991.27	Картометрический	0,1	-
133	422313.91	2231016.16	Картометрический	0,1	-
134	422344.38	2231058.68	Картометрический	0,1	-
135	422392.69	2231126.08	Картометрический	0,1	-
136	422371.09	2231141.56	Картометрический	0,1	-
137	422351.63	2231155.51	Картометрический	0,1	-
138	422331.01	2231170.28	Картометрический	0,1	-
139	422310.17	2231185.22	Картометрический	0,1	-
140	422286.89	2231201.91	Картометрический	0,1	-
141	422265.81	2231217.01	Картометрический	0,1	-
142	422236.43	2231238.07	Картометрический	0,1	-
143	422204.73	2231260.79	Картометрический	0,1	-
144	422181.92	2231277.14	Картометрический	0,1	-
145	422152.52	2231298.21	Картометрический	0,1	-
146	422151.14	2231296.29	Картометрический	0,1	-
147	422133.66	2231308.82	Картометрический	0,1	-
148	422158.08	2231342.84	Картометрический	0,1	-
149	422175.53	2231330.33	Картометрический	0,1	-
150	422200.83	2231365.61	Картометрический	0,1	-
151	422208.95	2231359.79	Картометрический	0,1	-
152	422227.44	2231385.58	Картометрический	0,1	-
153	422235.42	2231386.21	Картометрический	0,1	-
154	422264.45	2231365.41	Картометрический	0,1	-
155	422286.48	2231349.63	Картометрический	0,1	-

Страница 1639/3236, документ 573af594a40d0f29e616b139611b0587 подписан 01.09.2025, опубликован 01.09.2025 в сетевом издании "РАММЕДИА", тел. +7 (496) 463-12-67, ramnews.ru

Раздел 2

Сведения о местоположении границ объекта

Обозначение характерных точек границ	Координаты, м		Метод определения координат характерной точки	Средняя квадратическая погрешность положения характерной точки (Mt), м	Описание обозначения точки на местности (при наличии)
	X	Y			
1	2	3	4	5	6
156	422308.51	2231333.84	Картометрический	0,1	-
157	422330.53	2231318.06	Картометрический	0,1	-
158	422352.56	2231302.27	Картометрический	0,1	-
159	422374.59	2231286.49	Картометрический	0,1	-
160	422396.60	2231270.68	Картометрический	0,1	-
161	422418.64	2231254.93	Картометрический	0,1	-
162	422396.98	2231225.03	Картометрический	0,1	-
163	422424.44	2231205.35	Картометрический	0,1	-
164	422441.00	2231193.48	Картометрический	0,1	-
165	422462.67	2231223.37	Картометрический	0,1	-
166	422467.95	2231230.65	Картометрический	0,1	-
167	422423.92	2231262.24	Картометрический	0,1	-
168	422445.61	2231292.10	Картометрический	0,1	-
169	422431.09	2231302.51	Картометрический	0,1	-
170	422401.55	2231323.68	Картометрический	0,1	-
171	422372.59	2231344.44	Картометрический	0,1	-
172	422357.50	2231355.25	Картометрический	0,1	-
173	422335.49	2231371.03	Картометрический	0,1	-
174	422313.82	2231341.17	Картометрический	0,1	-
175	422291.79	2231356.96	Картометрический	0,1	-
176	422269.77	2231372.75	Картометрический	0,1	-
177	422247.74	2231388.54	Картометрический	0,1	-
178	422269.40	2231418.40	Картометрический	0,1	-
179	422249.21	2231433.01	Картометрический	0,1	-
180	422255.56	2231441.98	Картометрический	0,1	-
181	422268.21	2231459.64	Картометрический	0,1	-
182	422285.05	2231483.13	Картометрический	0,1	-
183	422288.70	2231488.22	Картометрический	0,1	-
184	422212.32	2231565.17	Картометрический	0,1	-
185	422185.60	2231674.10	Картометрический	0,1	-
186	422179.12	2231675.67	Картометрический	0,1	-
187	422158.72	2231680.63	Картометрический	0,1	-
188	422117.03	2231690.77	Картометрический	0,1	-
189	422110.08	2231692.46	Картометрический	0,1	-
190	422105.89	2231693.48	Картометрический	0,1	-
191	422067.67	2231702.77	Картометрический	0,1	-
192	422032.08	2231711.43	Картометрический	0,1	-
193	421996.36	2231720.11	Картометрический	0,1	-
194	421964.20	2231727.93	Картометрический	0,1	-
195	421944.96	2231732.61	Картометрический	0,1	-

Страница 1640/3236, документ 573af594a40d0f29e616b139611b0587 подписан 01.09.2025, опубликован 01.09.2025 в сетевом издании "РАММЕДИА", тел. +7 (496) 463-12-67, ramnews.ru

Раздел 2

Сведения о местоположении границ объекта

Обозначение характерных точек границ	Координаты, м		Метод определения координат характерной точки	Средняя квадратическая погрешность положения характерной точки (Mt), м	Описание обозначения точки на местности (при наличии)
	X	Y			
1	2	3	4	5	6
196	421945.73	2231738.51	Картометрический	0,1	-
197	421949.38	2231770.84	Картометрический	0,1	-
198	421950.12	2231777.39	Картометрический	0,1	-
199	421953.52	2231807.54	Картометрический	0,1	-
200	421957.72	2231844.72	Картометрический	0,1	-
201	421961.94	2231882.10	Картометрический	0,1	-
202	421964.15	2231901.63	Картометрический	0,1	-
203	421966.21	2231919.92	Картометрический	0,1	-
204	421966.95	2231926.47	Картометрический	0,1	-
205	421969.75	2231951.27	Картометрический	0,1	-
206	421970.40	2231957.05	Картометрический	0,1	-
207	421974.63	2231994.50	Картометрический	0,1	-
208	421978.50	2232028.78	Картометрический	0,1	-
209	421978.79	2232031.38	Картометрический	0,1	-
210	421978.94	2232032.77	Картометрический	0,1	-
211	421983.05	2232069.10	Картометрический	0,1	-
212	421987.40	2232107.65	Картометрический	0,1	-
213	421989.99	2232130.62	Картометрический	0,1	-
1	422058.78	2232218.76	Картометрический	0,1	-
214	422287.65	2231442.32	Картометрический	0,1	-
215	422270.06	2231417.93	Картометрический	0,1	-
216	422291.43	2231402.61	Картометрический	0,1	-
217	422291.94	2231402.24	Картометрический	0,1	-
218	422313.46	2231386.82	Картометрический	0,1	-
219	422314.03	2231386.41	Картометрический	0,1	-
220	422331.29	2231410.36	Картометрический	0,1	-
221	422309.11	2231426.07	Картометрический	0,1	-
214	422287.65	2231442.32	Картометрический	0,1	-
222	423181.99	2231502.26	Картометрический	0,1	-
223	423161.92	2231475.22	Картометрический	0,1	-
224	423202.32	2231478.00	Картометрический	0,1	-
225	423217.16	2231489.14	Картометрический	0,1	-
226	423229.50	2231499.44	Картометрический	0,1	-
227	423211.13	2231500.54	Картометрический	0,1	-
228	423211.00	2231493.95	Картометрический	0,1	-
229	423185.04	2231488.17	Картометрический	0,1	-
230	423185.01	2231502.08	Картометрический	0,1	-
222	423181.99	2231502.26	Картометрический	0,1	-
231	421992.31	2231524.23	Картометрический	0,1	-
232	422022.06	2231502.91	Картометрический	0,1	-

Страница 1641/3236, документ 573af594a40d0f29e616b139611b0587 подписан 01.09.2025, опубликован 01.09.2025 в сетевом издании "РАММЕДИА", тел. +7 (496) 463-12-67, ramnews.ru

Раздел 2

Сведения о местоположении границ объекта

Обозначение характерных точек границ	Координаты, м		Метод определения координат характерной точки	Средняя квадратическая погрешность положения характерной точки (Mt), м	Описание обозначения точки на местности (при наличии)
	X	Y			
1	2	3	4	5	6
233	422041.47	2231489.00	Картометрический	0,1	-
234	422060.88	2231475.09	Картометрический	0,1	-
235	422080.28	2231461.18	Картометрический	0,1	-
236	422099.69	2231447.27	Картометрический	0,1	-
237	422075.30	2231413.23	Картометрический	0,1	-
238	422055.89	2231427.14	Картометрический	0,1	-
239	422036.48	2231441.06	Картометрический	0,1	-
240	422017.07	2231454.97	Картометрический	0,1	-
241	421997.66	2231468.88	Картометрический	0,1	-
242	421968.53	2231489.76	Картометрический	0,1	-
231	421992.31	2231524.23	Картометрический	0,1	-
243	422021.85	2231440.47	Картометрический	0,1	-
244	422041.60	2231426.31	Картометрический	0,1	-
245	422061.01	2231412.40	Картометрический	0,1	-
246	422080.42	2231398.49	Картометрический	0,1	-
247	422099.83	2231384.58	Картометрический	0,1	-
248	422119.24	2231370.67	Картометрический	0,1	-
249	422094.86	2231336.63	Картометрический	0,1	-
250	422075.45	2231350.54	Картометрический	0,1	-
251	422056.04	2231364.45	Картометрический	0,1	-
252	422017.22	2231392.27	Картометрический	0,1	-
253	421997.45	2231406.44	Картометрический	0,1	-
243	422021.85	2231440.47	Картометрический	0,1	-
254	422119.10	2231433.36	Картометрический	0,1	-
255	422138.51	2231419.45	Картометрический	0,1	-
256	422157.92	2231405.54	Картометрический	0,1	-
257	422177.33	2231391.63	Картометрический	0,1	-
258	422197.03	2231377.51	Картометрический	0,1	-
259	422175.95	2231348.08	Картометрический	0,1	-
260	422168.17	2231346.67	Картометрический	0,1	-
261	422152.94	2231357.59	Картометрический	0,1	-
262	422133.53	2231371.50	Картометрический	0,1	-
263	422114.12	2231385.41	Картометрический	0,1	-
264	422094.71	2231399.32	Картометрический	0,1	-
254	422119.10	2231433.36	Картометрический	0,1	-
265	421963.20	2231482.50	Картометрический	0,1	-
266	421983.03	2231468.29	Картометрический	0,1	-
267	422002.44	2231454.38	Картометрический	0,1	-
268	421978.04	2231420.35	Картометрический	0,1	-
269	421958.63	2231434.26	Картометрический	0,1	-

Страница 1642/3236, документ 573af594a40d0f29e616b139611b0587
подписан 01.09.2025, опубликован 01.09.2025 в сетевом
издании "РАММЕДИА", тел. +7 (496) 463-12-67, ramnews.ru

Раздел 2

Сведения о местоположении границ объекта

Обозначение характерных точек границ	Координаты, м		Метод определения координат характерной точки	Средняя квадратическая погрешность положения характерной точки (Mt), м	Описание обозначения точки на местности (при наличии)
	X	Y			
1	2	3	4	5	6
270	421939.64	2231447.87	Картометрический	0,1	-
265	421963.20	2231482.50	Картометрический	0,1	-

3. Сведения о характерных точках части (частей) границы объекта

Обозначение характерных точек границ	Координаты, м		Метод определения координат характерной точки	Средняя квадратическая погрешность положения характерной точки (Mt), м	Описание обозначения точки на местности (при наличии)
	X	Y			
1	2	3	4	5	6
-	-	-	-	-	-

Страница 1643/3236, документ 573af594a40d0f29e616b139611b0587 подписан 01.09.2025, опубликован 01.09.2025 в сетевом издании "РАММЕДИА", тел. +7 (496) 463-12-67, ramnews.ru

Раздел 3

Сведения о местоположении измененных (уточненных) границ объекта

1. Система координат -

2. Сведения о характерных точках границ объекта

Обозначение характерных точек границ	Существующие координаты, м		Измененные (уточненные) координаты, м		Метод определения координат характерной точки	Средняя квадратическая погрешность положения характерной точки (Mt), м	Описание обозначения точки на местности (при наличии)
	X	Y	X	Y			
1	2	3	4	5	6	7	8
-	-	-	-	-	-	-	

3. Сведения о характерных точках части (частей) границы объекта

Обозначение характерных точек границ	Существующие координаты, м		Измененные (уточненные) координаты, м		Метод определения координат характерной точки	Средняя квадратическая погрешность положения характерной точки (Mt), м	Описание обозначения точки на местности (при наличии)
	X	Y	X	Y			
1	2	3	4	5	6	7	8
-	-	-	-	-	-	-	

Страница 1644/3236, документ 573af594a40d0f29e616b139611b0587
подписан 01.09.2025, опубликован 01.09.2025 в сетевом
издании "РАММЕДИА", тел. +7 (496) 463-12-67, ramnews.ru

ГРАФИЧЕСКОЕ ОПИСАНИЕ
местоположения границ населенных пунктов, территориальных зон, особо охраняемых природных территорий, зон с особыми условиями использования территории

д. Кочина Гора

(наименование объекта, местоположение границ которого описано (далее - объект))

Раздел 1

Сведения об объекте

№ п/п	Характеристики объекта	Описание характеристик
1	2	3
1.	Местоположение объекта	Московская область, Раменский муниципальный округ
2.	Площадь объекта +/- величина погрешности определения площади (Р +/- Дельта Р)	204313 кв. м ± 158 кв. м
3.	Иные характеристики объекта	

Страница 1645/3236, документ 573af594a40d0f29e616b139611b0587 подписан 01.09.2025, опубликован 01.09.2025 в сетевом издании "РАММЕДИА", тел. +7 (496) 463-12-67, ramnews.ru

Раздел 2

Сведения о местоположении границ объекта

1. Система координат МСК-50, зона 2

2. Сведения о характерных точках границ объекта

Обозначение характерных точек границ	Координаты, м		Метод определения координат характерной точки	Средняя квадратическая погрешность положения характерной точки (Mt), м	Описание обозначения точки на местности (при наличии)
	X	Y			
1	2	3	4	5	6
1	430499.03	2230588.95	Картометрический	0,1	-
2	430559.79	2230586.25	Картометрический	0,1	-
3	430562.12	2230556.72	Картометрический	0,1	-
4	430561.88	2230548.06	Картометрический	0,1	-
5	430561.63	2230539.06	Картометрический	0,1	-
6	430561.75	2230524.82	Картометрический	0,1	-
7	430572.23	2230471.82	Картометрический	0,1	-
8	430604.15	2230454.85	Картометрический	0,1	-
9	430601.98	2230418.36	Картометрический	0,1	-
10	430608.70	2230405.04	Картометрический	0,1	-
11	430614.41	2230367.61	Картометрический	0,1	-
12	430617.86	2230360.56	Картометрический	0,1	-
13	430618.67	2230335.22	Картометрический	0,1	-
14	430618.41	2230309.15	Картометрический	0,1	-
15	430643.63	2230309.53	Картометрический	0,1	-
16	430701.00	2230304.03	Картометрический	0,1	-
17	430728.67	2230363.60	Картометрический	0,1	-
18	430734.99	2230433.60	Картометрический	0,1	-
19	430737.11	2230443.15	Картометрический	0,1	-
20	430764.76	2230445.26	Картометрический	0,1	-
21	430774.75	2230502.01	Картометрический	0,1	-
22	430814.50	2230494.87	Картометрический	0,1	-
23	430793.64	2230416.35	Картометрический	0,1	-
24	430789.04	2230396.76	Картометрический	0,1	-
25	430763.99	2230411.73	Картометрический	0,1	-
26	430743.24	2230417.77	Картометрический	0,1	-
27	430738.44	2230404.41	Картометрический	0,1	-
28	430734.07	2230357.00	Картометрический	0,1	-
29	430705.10	2230296.19	Картометрический	0,1	-
30	430656.18	2230300.56	Картометрический	0,1	-
31	430627.13	2230295.33	Картометрический	0,1	-
32	430596.10	2230284.40	Картометрический	0,1	-
33	430535.85	2230278.46	Картометрический	0,1	-
34	430443.77	2230223.60	Картометрический	0,1	-
35	430494.52	2230137.78	Картометрический	0,1	-

Страница 1646/3236, документ 573af594a40d0f29e616b139611b0587 подписан 01.09.2025, опубликован 01.09.2025 в сетевом издании "РАММЕДИА", тел. +7 (496) 463-12-67, ramnews.ru

Раздел 2

Сведения о местоположении границ объекта

Обозначение характерных точек границ	Координаты, м		Метод определения координат характерной точки	Средняя квадратическая погрешность положения характерной точки (Mt), м	Описание обозначения точки на местности (при наличии)
	X	Y			
1	2	3	4	5	6
36	430471.28	2230137.81	Картометрический	0,1	-
37	430452.10	2230130.78	Картометрический	0,1	-
38	430432.90	2230100.55	Картометрический	0,1	-
39	430414.72	2230088.46	Картометрический	0,1	-
40	430382.40	2230069.35	Картометрический	0,1	-
41	430359.17	2230052.23	Картометрический	0,1	-
42	430344.02	2230026.03	Картометрический	0,1	-
43	430327.86	2229993.77	Картометрический	0,1	-
44	430316.75	2229979.67	Картометрический	0,1	-
45	430309.68	2229962.52	Картометрический	0,1	-
46	430285.44	2229934.32	Картометрический	0,1	-
47	430257.16	2229911.16	Картометрический	0,1	-
48	430234.94	2229902.11	Картометрический	0,1	-
49	430208.68	2229897.10	Картометрический	0,1	-
50	430193.53	2229902.17	Картометрический	0,1	-
51	430187.47	2229917.31	Картометрический	0,1	-
52	430189.48	2229936.48	Картометрический	0,1	-
53	430204.64	2229951.58	Картометрический	0,1	-
54	430220.80	2229956.61	Картометрический	0,1	-
55	430245.04	2229966.66	Картометрический	0,1	-
56	430252.11	2229975.72	Картометрический	0,1	-
57	430250.09	2229994.90	Картометрический	0,1	-
58	430236.96	2230029.21	Картометрический	0,1	-
59	430224.82	2230052.43	Картометрический	0,1	-
60	430230.89	2230060.49	Картометрический	0,1	-
61	430199.35	2230092.94	Картометрический	0,1	-
62	430186.59	2230091.38	Картометрический	0,1	-
63	430109.95	2230365.11	Картометрический	0,1	-
64	430207.12	2230487.02	Картометрический	0,1	-
65	430198.75	2230425.68	Картометрический	0,1	-
66	430205.60	2230432.32	Картометрический	0,1	-
67	430218.20	2230437.10	Картометрический	0,1	-
68	430231.42	2230437.10	Картометрический	0,1	-
69	430239.82	2230440.09	Картометрический	0,1	-
70	430242.21	2230455.07	Картометрический	0,1	-
71	430237.99	2230470.64	Картометрический	0,1	-
72	430236.17	2230494.60	Картометрический	0,1	-
73	430243.36	2230510.77	Картометрический	0,1	-
74	430253.57	2230516.75	Картометрический	0,1	-
75	430269.17	2230526.93	Картометрический	0,1	-

Страница 1647/3236, документ 573af594a40d0f29e616b139611b0587 подписан 01.09.2025, опубликован 01.09.2025 в сетевом издании "РАММЕДИА", тел. +7 (496) 463-12-67, ramnews.ru

Раздел 2

Сведения о местоположении границ объекта

Обозначение характерных точек границ	Координаты, м		Метод определения координат характерной точки	Средняя квадратическая погрешность положения характерной точки (Mt), м	Описание обозначения точки на местности (при наличии)
	X	Y			
1	2	3	4	5	6
76	430319.06	2230536.58	Картометрический	0,1	-
77	430360.53	2230542.93	Картометрический	0,1	-
78	430394.56	2230555.65	Картометрический	0,1	-
79	430414.12	2230566.30	Картометрический	0,1	-
80	430429.64	2230574.73	Картометрический	0,1	-
81	430451.78	2230579.15	Картометрический	0,1	-
82	430461.53	2230581.09	Картометрический	0,1	-
83	430462.58	2230587.91	Картометрический	0,1	-
84	430471.28	2230585.73	Картометрический	0,1	-
85	430473.16	2230586.12	Картометрический	0,1	-
86	430489.43	2230585.91	Картометрический	0,1	-
87	430495.92	2230585.60	Картометрический	0,1	-
88	430498.90	2230586.26	Картометрический	0,1	-
1	430499.03	2230588.95	Картометрический	0,1	-
89	430013.82	2230253.37	Картометрический	0,1	-
90	430067.99	2230208.05	Картометрический	0,1	-
91	430045.55	2230181.25	Картометрический	0,1	-
92	429981.74	2230215.05	Картометрический	0,1	-
89	430013.82	2230253.37	Картометрический	0,1	-

3. Сведения о характерных точках части (частей) границы объекта

Обозначение характерных точек границ	Координаты, м		Метод определения координат характерной точки	Средняя квадратическая погрешность положения характерной точки (Mt), м	Описание обозначения точки на местности (при наличии)
	X	Y			
1	2	3	4	5	6
-	-	-	-	-	-

Страница 1648/3236, документ 573af594a40d0f29e616b139611b0587 подписан 01.09.2025, опубликован 01.09.2025 в сетевом издании "РАММЕДИА", тел. +7 (496) 463-12-67, ramnews.ru

Раздел 3

Сведения о местоположении измененных (уточненных) границ объекта

1. Система координат -

2. Сведения о характерных точках границ объекта

Обозначение характерных точек границ	Существующие координаты, м		Измененные (уточненные) координаты, м		Метод определения координат характерной точки	Средняя квадратическая погрешность положения характерной точки (Mt), м	Описание обозначения точки на местности (при наличии)
	X	Y	X	Y			
1	2	3	4	5	6	7	8
-	-	-	-	-	-	-	

3. Сведения о характерных точках части (частей) границы объекта

Обозначение характерных точек границ	Существующие координаты, м		Измененные (уточненные) координаты, м		Метод определения координат характерной точки	Средняя квадратическая погрешность положения характерной точки (Mt), м	Описание обозначения точки на местности (при наличии)
	X	Y	X	Y			
1	2	3	4	5	6	7	8
-	-	-	-	-	-	-	

Страница 1649/3236, документ 573af594a40d0f29e616b139611b0587
подписан 01.09.2025, опубликован 01.09.2025 в сетевом
издании "РАММЕДИА", тел. +7 (496) 463-12-67, ramnews.ru

ГРАФИЧЕСКОЕ ОПИСАНИЕ
местоположения границ населенных пунктов, территориальных зон, особо охраняемых природных территорий, зон с особыми условиями использования территории

д. Кошерово

(наименование объекта, местоположение границ которого описано (далее - объект))

Раздел 1

Сведения об объекте

№ п/п	Характеристики объекта	Описание характеристик
1	2	3
1.	Местоположение объекта	Московская область, Раменский муниципальный округ
2.	Площадь объекта +/- величина погрешности определения площади (Р +/- Дельта Р)	1232569 кв. м ± 389 кв. м
3.	Иные характеристики объекта	

Страница 1650/3236, документ 573af594a40d0f29e616b139611b0587 подписан 01.09.2025, опубликован 01.09.2025 в сетевом издании "РАММЕДИА", тел. +7 (496) 463-12-67, ramnews.ru

Раздел 2

Сведения о местоположении границ объекта

1. Система координат МСК-50, зона 2

2. Сведения о характерных точках границ объекта

Обозначение характерных точек границ	Координаты, м		Метод определения координат характерной точки	Средняя квадратическая погрешность положения характерной точки (Mt), м	Описание обозначения точки на местности (при наличии)
	X	Y			
1	2	3	4	5	6
1	455556.76	2244245.11	Картометрический	0,1	-
2	455555.59	2244246.65	Картометрический	0,1	-
3	455550.57	2244249.27	Картометрический	0,1	-
4	455540.66	2244250.87	Картометрический	0,1	-
5	455532.98	2244251.93	Картометрический	0,1	-
6	455529.18	2244252.33	Картометрический	0,1	-
7	455520.47	2244252.90	Картометрический	0,1	-
8	455511.75	2244252.94	Картометрический	0,1	-
9	455503.04	2244252.42	Картометрический	0,1	-
10	455494.38	2244251.39	Картометрический	0,1	-
11	455484.77	2244249.74	Картометрический	0,1	-
12	455469.19	2244246.84	Картометрический	0,1	-
13	455464.14	2244245.88	Картометрический	0,1	-
14	455460.08	2244245.24	Картометрический	0,1	-
15	455450.52	2244244.04	Картометрический	0,1	-
16	455441.90	2244243.48	Картометрический	0,1	-
17	455433.26	2244243.36	Картометрический	0,1	-
18	455419.39	2244243.24	Картометрический	0,1	-
19	455407.70	2244242.35	Картометрический	0,1	-
20	455396.08	2244240.74	Картометрический	0,1	-
21	455384.58	2244238.46	Картометрический	0,1	-
22	455373.24	2244235.44	Картометрический	0,1	-
23	455362.10	2244231.77	Картометрический	0,1	-
24	455351.21	2244227.41	Картометрический	0,1	-
25	455340.60	2244222.42	Картометрический	0,1	-
26	455330.32	2244216.77	Картометрический	0,1	-
27	455305.05	2244200.71	Картометрический	0,1	-
28	455299.42	2244197.06	Картометрический	0,1	-
29	455280.58	2244186.60	Картометрический	0,1	-
30	455261.32	2244177.48	Картометрический	0,1	-
31	455241.48	2244169.71	Картометрический	0,1	-
32	455221.14	2244163.33	Картометрический	0,1	-
33	455217.14	2244162.15	Картометрический	0,1	-
34	455205.55	2244159.30	Картометрический	0,1	-
35	455194.17	2244156.22	Картометрический	0,1	-

Страница 1651/3236, документ 573af594a40d0f29e616b139611b0587 подписан 01.09.2025, опубликован 01.09.2025 в сетевом издании "РАММЕДИА", тел. +7 (496) 463-12-67, ramnews.ru

Раздел 2

Сведения о местоположении границ объекта

Обозначение характерных точек границ	Координаты, м		Метод определения координат характерной точки	Средняя квадратическая погрешность положения характерной точки (Mt), м	Описание обозначения точки на местности (при наличии)
	X	Y			
1	2	3	4	5	6
36	455186.69	2244153.75	Картометрический	0,1	-
37	455179.36	2244150.85	Картометрический	0,1	-
38	455172.20	2244147.55	Картометрический	0,1	-
39	455165.23	2244143.88	Картометрический	0,1	-
40	455148.69	2244133.54	Картометрический	0,1	-
41	455040.21	2244062.15	Картометрический	0,1	-
42	455040.21	2244062.14	Картометрический	0,1	-
43	455039.41	2244021.05	Картометрический	0,1	-
44	455038.81	2243990.06	Картометрический	0,1	-
45	455038.64	2243981.20	Картометрический	0,1	-
46	455037.81	2243938.58	Картометрический	0,1	-
47	455036.99	2243896.13	Картометрический	0,1	-
48	455109.98	2243860.57	Картометрический	0,1	-
49	455161.54	2243784.70	Картометрический	0,1	-
50	455156.10	2243753.76	Картометрический	0,1	-
51	455135.33	2243678.89	Картометрический	0,1	-
52	455132.03	2243675.76	Картометрический	0,1	-
53	455129.81	2243674.68	Картометрический	0,1	-
54	455115.72	2243663.16	Картометрический	0,1	-
55	455109.02	2243659.81	Картометрический	0,1	-
56	455105.11	2243652.55	Картометрический	0,1	-
57	455084.44	2243644.17	Картометрический	0,1	-
58	455063.80	2243638.98	Картометрический	0,1	-
59	455046.46	2243633.57	Картометрический	0,1	-
60	455033.06	2243634.69	Картометрический	0,1	-
61	455014.07	2243641.95	Картометрический	0,1	-
62	455014.63	2243648.66	Картометрический	0,1	-
63	455011.28	2243652.01	Картометрический	0,1	-
64	455008.48	2243651.45	Картометрический	0,1	-
65	455000.11	2243649.78	Картометрический	0,1	-
66	454996.20	2243649.78	Картометрический	0,1	-
67	454987.26	2243649.22	Картометрический	0,1	-
68	454979.44	2243649.23	Картометрический	0,1	-
69	454968.83	2243652.58	Картометрический	0,1	-
70	454961.57	2243657.61	Картометрический	0,1	-
71	454953.19	2243658.73	Картометрический	0,1	-
72	454948.72	2243659.29	Картометрический	0,1	-
73	454940.34	2243657.61	Картометрический	0,1	-
74	454934.20	2243654.82	Картометрический	0,1	-
75	454922.47	2243648.12	Картометрический	0,1	-

Страница 1652/3236, документ 573af594a40d0f29e616b139611b0587 подписан 01.09.2025, опубликован 01.09.2025 в сетевом издании "РАММЕДИА", тел. +7 (496) 463-12-67, ramnews.ru

Раздел 2

Сведения о местоположении границ объекта

Обозначение характерных точек границ	Координаты, м		Метод определения координат характерной точки	Средняя квадратическая погрешность положения характерной точки (Mt), м	Описание обозначения точки на местности (при наличии)
	X	Y			
1	2	3	4	5	6
76	454915.77	2243648.12	Картометрический	0,1	-
77	454904.60	2243646.45	Картометрический	0,1	-
78	454897.34	2243645.89	Картометрический	0,1	-
79	454889.52	2243645.89	Картометрический	0,1	-
80	454882.82	2243645.90	Картометрический	0,1	-
81	454875.56	2243645.90	Картометрический	0,1	-
82	454869.41	2243645.90	Картометрический	0,1	-
83	454859.36	2243636.96	Картометрический	0,1	-
84	454854.33	2243639.48	Картометрический	0,1	-
85	454844.84	2243642.27	Картометрический	0,1	-
86	454834.78	2243641.72	Картометрический	0,1	-
87	454828.64	2243636.69	Картометрический	0,1	-
88	454821.94	2243629.99	Картометрический	0,1	-
89	454819.14	2243624.40	Картометрический	0,1	-
90	454818.59	2243619.37	Картометрический	0,1	-
91	454821.93	2243611.55	Картометрический	0,1	-
92	454826.40	2243608.75	Картометрический	0,1	-
93	454832.55	2243605.96	Картометрический	0,1	-
94	454832.55	2243598.14	Картометрический	0,1	-
95	454826.96	2243594.78	Картометрический	0,1	-
96	454818.03	2243594.23	Картометрический	0,1	-
97	454813.00	2243597.58	Картометрический	0,1	-
98	454806.85	2243598.70	Картометрический	0,1	-
99	454799.60	2243597.58	Картометрический	0,1	-
100	454784.52	2243593.12	Картометрический	0,1	-
101	454774.46	2243595.36	Картометрический	0,1	-
102	454776.98	2243593.26	Картометрический	0,1	-
103	454771.67	2243596.33	Картометрический	0,1	-
104	454766.08	2243600.53	Картометрический	0,1	-
105	454763.01	2243601.92	Картометрический	0,1	-
106	454754.92	2243599.41	Картометрический	0,1	-
107	454747.09	2243598.57	Картометрический	0,1	-
108	454740.39	2243598.02	Картометрический	0,1	-
109	454736.76	2243600.53	Картометрический	0,1	-
110	454732.29	2243607.80	Картометрический	0,1	-
111	454729.78	2243610.59	Картометрический	0,1	-
112	454725.87	2243613.67	Картометрический	0,1	-
113	454723.64	2243614.22	Картометрический	0,1	-
114	454719.45	2243613.11	Картометрический	0,1	-
115	454714.14	2243609.20	Картометрический	0,1	-

Страница 1653/3236, документ 573af594a40d0f29e616b139611b0587 подписан 01.09.2025, опубликован 01.09.2025 в сетевом издании "РАММЕДИА", тел. +7 (496) 463-12-67, ramnews.ru

Раздел 2

Сведения о местоположении границ объекта

Обозначение характерных точек границ	Координаты, м		Метод определения координат характерной точки	Средняя квадратическая погрешность положения характерной точки (Mt), м	Описание обозначения точки на местности (при наличии)
	X	Y			
1	2	3	4	5	6
116	454707.16	2243604.17	Картометрический	0,1	-
117	454704.09	2243602.78	Картометрический	0,1	-
118	454699.06	2243601.10	Картометрический	0,1	-
119	454695.15	2243600.26	Картометрический	0,1	-
120	454690.13	2243601.38	Картометрический	0,1	-
121	454688.17	2243603.62	Картометрический	0,1	-
122	454685.66	2243607.53	Картометрический	0,1	-
123	454679.80	2243612.28	Картометрический	0,1	-
124	454661.64	2243620.39	Картометрический	0,1	-
125	454653.27	2243620.39	Картометрический	0,1	-
126	454639.86	2243617.04	Картометрический	0,1	-
127	454631.20	2243614.25	Картометрический	0,1	-
128	454625.62	2243610.48	Картометрический	0,1	-
129	454616.12	2243597.63	Картометрический	0,1	-
130	454604.11	2243587.29	Картометрический	0,1	-
131	454589.31	2243580.87	Картометрический	0,1	-
132	454583.45	2243576.96	Картометрический	0,1	-
133	454453.23	2243546.63	Картометрический	0,1	-
134	454452.60	2243548.33	Картометрический	0,1	-
135	454451.84	2243549.95	Картометрический	0,1	-
136	454450.94	2243551.50	Картометрический	0,1	-
137	454449.90	2243552.96	Картометрический	0,1	-
138	454448.74	2243554.33	Картометрический	0,1	-
139	454441.37	2243559.31	Картометрический	0,1	-
140	454439.68	2243559.88	Картометрический	0,1	-
141	454437.93	2243560.30	Картометрический	0,1	-
142	454436.16	2243560.56	Картометрический	0,1	-
143	454435.28	2243560.61	Картометрический	0,1	-
144	454572.05	2243123.75	Картометрический	0,1	-
145	455323.37	2242964.61	Картометрический	0,1	-
146	455325.69	2242864.84	Картометрический	0,1	-
147	455288.44	2242655.48	Картометрический	0,1	-
148	455266.77	2242628.92	Картометрический	0,1	-
149	455228.45	2242615.20	Картометрический	0,1	-
150	455226.82	2242614.33	Картометрический	0,1	-
151	455227.29	2242612.16	Картометрический	0,1	-
152	455247.68	2242617.81	Картометрический	0,1	-
153	455284.49	2242633.26	Картометрический	0,1	-
154	455283.38	2242627.02	Картометрический	0,1	-
155	455346.40	2242658.30	Картометрический	0,1	-

Страница 1654/3236, документ 573af594a40d0f29e616b139611b0587 подписан 01.09.2025, опубликован 01.09.2025 в сетевом издании "РАММЕДИА", тел. +7 (496) 463-12-67, ramnews.ru

Раздел 2

Сведения о местоположении границ объекта

Обозначение характерных точек границ	Координаты, м		Метод определения координат характерной точки	Средняя квадратическая погрешность положения характерной точки (Mt), м	Описание обозначения точки на местности (при наличии)
	X	Y			
1	2	3	4	5	6
156	455379.77	2242674.86	Картометрический	0,1	-
157	455655.87	2242811.91	Картометрический	0,1	-
158	455695.16	2242830.34	Картометрический	0,1	-
159	455774.89	2242869.73	Картометрический	0,1	-
160	455783.55	2242874.41	Картометрический	0,1	-
161	455998.26	2242980.31	Картометрический	0,1	-
162	456135.94	2243048.26	Картометрический	0,1	-
163	456193.73	2243078.26	Картометрический	0,1	-
164	456193.43	2243078.86	Картометрический	0,1	-
165	456192.11	2243081.44	Картометрический	0,1	-
166	456194.98	2243082.92	Картометрический	0,1	-
167	456215.73	2243113.00	Картометрический	0,1	-
168	456215.60	2243113.21	Картометрический	0,1	-
169	456215.17	2243113.84	Картометрический	0,1	-
170	456214.72	2243114.46	Картометрический	0,1	-
171	456214.25	2243115.09	Картометрический	0,1	-
172	456213.76	2243115.70	Картометрический	0,1	-
173	456213.25	2243116.31	Картометрический	0,1	-
174	456212.73	2243116.92	Картометрический	0,1	-
175	456212.19	2243117.52	Картометрический	0,1	-
176	456211.64	2243118.12	Картометрический	0,1	-
177	456211.07	2243118.71	Картометрический	0,1	-
178	456210.49	2243119.30	Картометрический	0,1	-
179	456209.89	2243119.89	Картометрический	0,1	-
180	456209.28	2243120.47	Картометрический	0,1	-
181	456208.66	2243121.05	Картометрический	0,1	-
182	456208.03	2243121.63	Картометрический	0,1	-
183	456207.38	2243122.20	Картометрический	0,1	-
184	456206.73	2243122.78	Картометрический	0,1	-
185	456206.07	2243123.35	Картометрический	0,1	-
186	456205.39	2243123.93	Картометрический	0,1	-
187	456204.71	2243124.50	Картометрический	0,1	-
188	456204.02	2243125.08	Картометрический	0,1	-
189	456203.32	2243125.66	Картометрический	0,1	-
190	456202.62	2243126.24	Картометрический	0,1	-
191	456201.75	2243126.96	Картометрический	0,1	-
192	456204.10	2243129.27	Картометрический	0,1	-
193	456218.52	2243143.43	Картометрический	0,1	-
194	456213.65	2243147.12	Картометрический	0,1	-
195	456213.50	2243147.23	Картометрический	0,1	-

Страница 1655/3236, документ 573af594a40d0f29e616b139611b0587 подписан 01.09.2025, опубликован 01.09.2025 в сетевом издании "РАММЕДИА", тел. +7 (496) 463-12-67, ramnews.ru

Раздел 2

Сведения о местоположении границ объекта

Обозначение характерных точек границ	Координаты, м		Метод определения координат характерной точки	Средняя квадратическая погрешность положения характерной точки (Mt), м	Описание обозначения точки на местности (при наличии)
	X	Y			
1	2	3	4	5	6
196	456196.27	2243159.75	Картометрический	0,1	-
197	456196.21	2243159.80	Картометрический	0,1	-
198	456180.79	2243170.82	Картометрический	0,1	-
199	456180.62	2243170.94	Картометрический	0,1	-
200	456165.90	2243181.02	Картометрический	0,1	-
201	456150.78	2243191.92	Картометрический	0,1	-
202	456126.21	2243209.86	Картометрический	0,1	-
203	456126.17	2243209.90	Картометрический	0,1	-
204	456104.78	2243225.32	Картометрический	0,1	-
205	456085.14	2243239.74	Картометрический	0,1	-
206	456085.03	2243239.82	Картометрический	0,1	-
207	456068.17	2243251.85	Картометрический	0,1	-
208	456048.05	2243266.57	Картометрический	0,1	-
209	456047.93	2243266.66	Картометрический	0,1	-
210	456032.50	2243277.61	Картометрический	0,1	-
211	456018.78	2243287.61	Картометрический	0,1	-
212	456035.07	2243403.84	Картометрический	0,1	-
213	456003.62	2243432.01	Картометрический	0,1	-
214	455976.71	2243430.33	Картометрический	0,1	-
215	455959.38	2243430.46	Картометрический	0,1	-
216	455851.12	2243449.74	Картометрический	0,1	-
217	455711.72	2243465.02	Картометрический	0,1	-
218	455563.40	2243447.16	Картометрический	0,1	-
219	455555.10	2243452.75	Картометрический	0,1	-
220	455545.74	2243460.07	Картометрический	0,1	-
221	455539.76	2243465.44	Картометрический	0,1	-
222	455533.63	2243471.89	Картометрический	0,1	-
223	455527.27	2243480.18	Картометрический	0,1	-
224	455522.05	2243488.74	Картометрический	0,1	-
225	455518.00	2243497.40	Картометрический	0,1	-
226	455515.03	2243505.16	Картометрический	0,1	-
227	455513.49	2243510.92	Картометрический	0,1	-
228	455512.10	2243517.29	Картометрический	0,1	-
229	455511.38	2243525.45	Картометрический	0,1	-
230	455511.08	2243534.58	Картометрический	0,1	-
231	455511.11	2243540.89	Картометрический	0,1	-
232	455511.33	2243545.08	Картометрический	0,1	-
233	455511.92	2243549.84	Картометрический	0,1	-
234	455513.55	2243559.14	Картометрический	0,1	-
235	455515.79	2243569.97	Картометрический	0,1	-

Страница 1656/3236, документ 573af594a40d0f29e616b139611b0587 подписан 01.09.2025, опубликован 01.09.2025 в сетевом издании "РАММЕДИА", тел. +7 (496) 463-12-67, ramnews.ru

Раздел 2

Сведения о местоположении границ объекта

Обозначение характерных точек границ	Координаты, м		Метод определения координат характерной точки	Средняя квадратическая погрешность положения характерной точки (Mt), м	Описание обозначения точки на местности (при наличии)
	X	Y			
1	2	3	4	5	6
236	455520.70	2243593.26	Картометрический	0,1	-
237	455523.59	2243607.01	Картометрический	0,1	-
238	455517.21	2243607.12	Картометрический	0,1	-
239	455506.99	2243625.41	Картометрический	0,1	-
240	455510.67	2243643.96	Картометрический	0,1	-
241	455513.75	2243659.10	Картометрический	0,1	-
242	455517.86	2243683.05	Картометрический	0,1	-
243	455521.27	2243704.78	Картометрический	0,1	-
244	455521.29	2243704.93	Картометрический	0,1	-
245	455526.18	2243733.19	Картометрический	0,1	-
246	455526.23	2243733.46	Картометрический	0,1	-
247	455531.34	2243758.77	Картометрический	0,1	-
248	455531.99	2243762.34	Картометрический	0,1	-
249	455532.55	2243762.25	Картометрический	0,1	-
250	455536.74	2243783.91	Картометрический	0,1	-
251	455541.24	2243808.18	Картометрический	0,1	-
252	455540.49	2243808.32	Картометрический	0,1	-
253	455541.34	2243813.43	Картометрический	0,1	-
254	455543.41	2243826.36	Картометрический	0,1	-
255	455543.48	2243826.77	Картометрический	0,1	-
256	455544.68	2243838.98	Картометрический	0,1	-
257	455545.22	2243848.66	Картометрический	0,1	-
258	455545.39	2243865.23	Картометрический	0,1	-
259	455544.98	2243876.95	Картометрический	0,1	-
260	455544.07	2243890.47	Картометрический	0,1	-
261	455542.05	2243909.41	Картометрический	0,1	-
262	455541.34	2243914.06	Картометрический	0,1	-
263	455542.59	2243913.93	Картометрический	0,1	-
264	455546.13	2243931.29	Картометрический	0,1	-
265	455538.48	2243932.76	Картометрический	0,1	-
266	455538.35	2243933.57	Картометрический	0,1	-
267	455535.36	2243953.20	Картометрический	0,1	-
268	455532.30	2243972.13	Картометрический	0,1	-
269	455532.25	2243972.43	Картометрический	0,1	-
270	455530.16	2243988.48	Картометрический	0,1	-
271	455530.11	2243988.98	Картометрический	0,1	-
272	455528.85	2244004.75	Картометрический	0,1	-
273	455528.83	2244005.21	Картометрический	0,1	-
274	455528.58	2244012.64	Картометрический	0,1	-
275	455528.58	2244012.97	Картометрический	0,1	-

Страница 1657/3236, документ 573af594a40d0f29e616b139611b0587 подписан 01.09.2025, опубликован 01.09.2025 в сетевом издании "РАММЕДИА", тел. +7 (496) 463-12-67, ramnews.ru

Раздел 2

Сведения о местоположении границ объекта

Обозначение характерных точек границ	Координаты, м		Метод определения координат характерной точки	Средняя квадратическая погрешность положения характерной точки (Mt), м	Описание обозначения точки на местности (при наличии)
	X	Y			
1	2	3	4	5	6
276	455528.58	2244023.47	Картометрический	0,1	-
277	455528.59	2244024.00	Картометрический	0,1	-
278	455529.11	2244033.84	Картометрический	0,1	-
279	455529.12	2244033.99	Картометрический	0,1	-
280	455529.82	2244044.21	Картометрический	0,1	-
281	455529.83	2244044.33	Картометрический	0,1	-
282	455530.22	2244049.21	Картометрический	0,1	-
283	455534.35	2244071.38	Картометрический	0,1	-
284	455535.75	2244071.19	Картометрический	0,1	-
285	455535.95	2244091.66	Картометрический	0,1	-
286	455537.21	2244102.45	Картометрический	0,1	-
287	455537.24	2244102.62	Картометрический	0,1	-
288	455539.70	2244119.51	Картометрический	0,1	-
289	455541.95	2244137.51	Картометрический	0,1	-
290	455545.16	2244163.32	Картометрический	0,1	-
291	455545.17	2244163.40	Картометрический	0,1	-
292	455547.75	2244185.69	Картометрический	0,1	-
293	455547.77	2244185.88	Картометрический	0,1	-
294	455550.56	2244205.59	Картометрический	0,1	-
295	455553.60	2244224.81	Картометрический	0,1	-
1	455556.76	2244245.11	Картометрический	0,1	-

3. Сведения о характерных точках части (частей) границы объекта

Обозначение характерных точек границ	Координаты, м		Метод определения координат характерной точки	Средняя квадратическая погрешность положения характерной точки (Mt), м	Описание обозначения точки на местности (при наличии)
	X	Y			
1	2	3	4	5	6
-	-	-	-	-	-

Страница 1658/3236, документ 573af594a40d0f29e616b139611b0587 подписан 01.09.2025, опубликован 01.09.2025 в сетевом издании "РАММЕДИА", тел. +7 (496) 463-12-67, ramnews.ru

Раздел 3

Сведения о местоположении измененных (уточненных) границ объекта

1. Система координат -

2. Сведения о характерных точках границ объекта

Обозначение характерных точек границ	Существующие координаты, м		Измененные (уточненные) координаты, м		Метод определения координат характерной точки	Средняя квадратическая погрешность положения характерной точки (Mt), м	Описание обозначения точки на местности (при наличии)
	X	Y	X	Y			
1	2	3	4	5	6	7	8
-	-	-	-	-	-	-	

3. Сведения о характерных точках части (частей) границы объекта

Обозначение характерных точек границ	Существующие координаты, м		Измененные (уточненные) координаты, м		Метод определения координат характерной точки	Средняя квадратическая погрешность положения характерной точки (Mt), м	Описание обозначения точки на местности (при наличии)
	X	Y	X	Y			
1	2	3	4	5	6	7	8
-	-	-	-	-	-	-	

Страница 1659/3236, документ 573af594a40d0f29e616b139611b0587
подписан 01.09.2025, опубликован 01.09.2025 в сетевом
издании "РАММЕДИА", тел. +7 (496) 463-12-67, ramnews.ru

ГРАФИЧЕСКОЕ ОПИСАНИЕ
местоположения границ населенных пунктов, территориальных зон, особо охраняемых природных территорий, зон с особыми условиями использования территории

д. Кузнецово

(наименование объекта, местоположение границ которого описано (далее - объект))

Раздел 1

Сведения об объекте

№ п/п	Характеристики объекта	Описание характеристик
1	2	3
1.	Местоположение объекта	Московская область, Раменский муниципальный округ
2.	Площадь объекта +/- величина погрешности определения площади (Р +/- Дельта Р)	3138317 кв. м ± 620 кв. м
3.	Иные характеристики объекта	

Страница 1660/3236, документ 573af594a40d0f29e616b139611b0587 подписан 01.09.2025, опубликован 01.09.2025 в сетевом издании "РАММЕДИА", тел. +7 (496) 463-12-67, ramnews.ru

Раздел 2

Сведения о местоположении границ объекта

1. Система координат МСК-50, зона 2

2. Сведения о характерных точках границ объекта

Обозначение характерных точек границ	Координаты, м		Метод определения координат характерной точки	Средняя квадратическая погрешность положения характерной точки (Mt), м	Описание обозначения точки на местности (при наличии)
	X	Y			
1	2	3	4	5	6
1	440135.74	2242250.79	Картометрический	0,1	-
2	440250.17	2242121.03	Картометрический	0,1	-
3	440275.17	2242100.90	Картометрический	0,1	-
4	440269.26	2242091.70	Картометрический	0,1	-
5	440261.53	2242077.61	Картометрический	0,1	-
6	440278.47	2242072.47	Картометрический	0,1	-
7	440413.10	2241952.61	Картометрический	0,1	-
8	440409.61	2241948.81	Картометрический	0,1	-
9	440493.23	2241875.83	Картометрический	0,1	-
10	440479.91	2241859.97	Картометрический	0,1	-
11	440493.77	2241859.66	Картометрический	0,1	-
12	440509.74	2241858.92	Картометрический	0,1	-
13	440522.94	2241857.89	Картометрический	0,1	-
14	440535.57	2241856.48	Картометрический	0,1	-
15	440540.30	2241855.79	Картометрический	0,1	-
16	440546.75	2241854.61	Картометрический	0,1	-
17	440552.13	2241853.36	Картометрический	0,1	-
18	440555.48	2241852.36	Картометрический	0,1	-
19	440564.90	2241849.43	Картометрический	0,1	-
20	440572.55	2241846.85	Картометрический	0,1	-
21	440579.93	2241843.86	Картометрический	0,1	-
22	440584.52	2241841.73	Картометрический	0,1	-
23	440593.29	2241837.17	Картометрический	0,1	-
24	440604.75	2241830.77	Картометрический	0,1	-
25	440610.44	2241827.41	Картометрический	0,1	-
26	440620.33	2241821.08	Картометрический	0,1	-
27	440628.64	2241815.53	Картометрический	0,1	-
28	440642.21	2241805.89	Картометрический	0,1	-
29	440655.16	2241796.85	Картометрический	0,1	-
30	440680.95	2241778.73	Картометрический	0,1	-
31	440706.34	2241761.00	Картометрический	0,1	-
32	440719.31	2241751.98	Картометрический	0,1	-
33	440752.72	2241725.96	Картометрический	0,1	-
34	440750.10	2241722.24	Картометрический	0,1	-
35	440735.98	2241732.14	Картометрический	0,1	-

Страница 1661/3236, документ 573af594a40d0f29e616b139611b0587 подписан 01.09.2025, опубликован 01.09.2025 в сетевом издании "РАММЕДИА", тел. +7 (496) 463-12-67, ramnews.ru

Раздел 2

Сведения о местоположении границ объекта

Обозначение характерных точек границ	Координаты, м		Метод определения координат характерной точки	Средняя квадратическая погрешность положения характерной точки (Mt), м	Описание обозначения точки на местности (при наличии)
	X	Y			
1	2	3	4	5	6
36	440715.50	2241746.50	Картометрический	0,1	-
37	440689.68	2241764.48	Картометрический	0,1	-
38	440677.12	2241773.26	Картометрический	0,1	-
39	440664.16	2241782.36	Картометрический	0,1	-
40	440651.33	2241791.38	Картометрический	0,1	-
41	440624.84	2241810.03	Картометрический	0,1	-
42	440616.67	2241815.50	Картометрический	0,1	-
43	440604.17	2241823.38	Картометрический	0,1	-
44	440594.37	2241828.95	Картометрический	0,1	-
45	440583.00	2241835.03	Картометрический	0,1	-
46	440577.24	2241837.74	Картометрический	0,1	-
47	440567.51	2241841.53	Картометрический	0,1	-
48	440551.91	2241846.49	Картометрический	0,1	-
49	440547.44	2241847.65	Картометрический	0,1	-
50	440543.92	2241848.37	Картометрический	0,1	-
51	440539.27	2241849.19	Картометрический	0,1	-
52	440534.41	2241849.89	Картометрический	0,1	-
53	440527.78	2241850.69	Картометрический	0,1	-
54	440519.05	2241851.53	Картометрический	0,1	-
55	440506.18	2241852.41	Картометрический	0,1	-
56	440496.35	2241852.87	Картометрический	0,1	-
57	440491.22	2241852.96	Картометрический	0,1	-
58	440486.58	2241852.96	Картометрический	0,1	-
59	440478.57	2241852.73	Картометрический	0,1	-
60	440473.57	2241852.41	Картометрический	0,1	-
61	440468.12	2241844.77	Картометрический	0,1	-
62	440516.34	2241849.60	Картометрический	0,1	-
63	440540.53	2241832.95	Картометрический	0,1	-
64	440549.16	2241834.05	Картометрический	0,1	-
65	440556.43	2241836.96	Картометрический	0,1	-
66	440569.20	2241826.03	Картометрический	0,1	-
67	440584.16	2241815.13	Картометрический	0,1	-
68	440578.62	2241808.24	Картометрический	0,1	-
69	440610.04	2241781.97	Картометрический	0,1	-
70	440642.78	2241753.80	Картометрический	0,1	-
71	440639.38	2241749.63	Картометрический	0,1	-
72	440685.91	2241708.91	Картометрический	0,1	-
73	440703.08	2241694.90	Картометрический	0,1	-
74	440718.20	2241682.06	Картометрический	0,1	-
75	440727.69	2241673.88	Картометрический	0,1	-

Страница 1662/3236, документ 573af594a40d0f29e616b139611b0587 подписан 01.09.2025, опубликован 01.09.2025 в сетевом издании "РАММЕДИА", тел. +7 (496) 463-12-67, ramnews.ru

Раздел 2

Сведения о местоположении границ объекта

Обозначение характерных точек границ	Координаты, м		Метод определения координат характерной точки	Средняя квадратическая погрешность положения характерной точки (Mt), м	Описание обозначения точки на местности (при наличии)
	X	Y			
1	2	3	4	5	6
76	440752.08	2241653.12	Картометрический	0,1	-
77	440775.36	2241633.34	Картометрический	0,1	-
78	440801.71	2241611.02	Картометрический	0,1	-
79	440825.68	2241588.79	Картометрический	0,1	-
80	440840.68	2241572.42	Картометрический	0,1	-
81	440858.33	2241555.72	Картометрический	0,1	-
82	440874.03	2241543.60	Картометрический	0,1	-
83	440892.47	2241533.05	Картометрический	0,1	-
84	440907.72	2241526.61	Картометрический	0,1	-
85	440948.09	2241515.19	Картометрический	0,1	-
86	440979.09	2241507.24	Картометрический	0,1	-
87	440982.06	2241504.61	Картометрический	0,1	-
88	440980.01	2241501.02	Картометрический	0,1	-
89	440974.59	2241492.52	Картометрический	0,1	-
90	440969.22	2241484.08	Картометрический	0,1	-
91	440951.44	2241457.47	Картометрический	0,1	-
92	440948.77	2241452.60	Картометрический	0,1	-
93	440948.34	2241452.17	Картометрический	0,1	-
94	440945.07	2241454.83	Картометрический	0,1	-
95	440943.17	2241452.45	Картометрический	0,1	-
96	440937.77	2241456.02	Картометрический	0,1	-
97	440935.46	2241457.54	Картометрический	0,1	-
98	440925.38	2241461.65	Картометрический	0,1	-
99	440802.73	2241516.59	Картометрический	0,1	-
100	440756.39	2241538.60	Картометрический	0,1	-
101	440727.50	2241560.61	Картометрический	0,1	-
102	440651.04	2241620.41	Картометрический	0,1	-
103	440600.92	2241657.37	Картометрический	0,1	-
104	440599.62	2241658.53	Картометрический	0,1	-
105	440597.21	2241655.73	Картометрический	0,1	-
106	440594.41	2241658.27	Картометрический	0,1	-
107	440536.42	2241708.55	Картометрический	0,1	-
108	440531.12	2241719.69	Картометрический	0,1	-
109	440515.55	2241733.59	Картометрический	0,1	-
110	440432.40	2241803.39	Картометрический	0,1	-
111	440425.97	2241795.73	Картометрический	0,1	-
112	440509.01	2241726.03	Картометрический	0,1	-
113	440567.35	2241673.93	Картометрический	0,1	-
114	440569.85	2241676.24	Картометрический	0,1	-
115	440583.25	2241664.15	Картометрический	0,1	-

Страница 1663/3236, документ 573af594a40d0f29e616b139611b0587 подписан 01.09.2025, опубликован 01.09.2025 в сетевом издании "РАММЕДИА", тел. +7 (496) 463-12-67, ramnews.ru

Раздел 2

Сведения о местоположении границ объекта

Обозначение характерных точек границ	Координаты, м		Метод определения координат характерной точки	Средняя квадратическая погрешность положения характерной точки (Mt), м	Описание обозначения точки на местности (при наличии)
	X	Y			
1	2	3	4	5	6
116	440606.38	2241643.93	Картометрический	0,1	-
117	440604.65	2241642.19	Картометрический	0,1	-
118	440614.04	2241635.27	Картометрический	0,1	-
119	440615.15	2241636.43	Картометрический	0,1	-
120	440647.74	2241611.72	Картометрический	0,1	-
121	440647.00	2241610.88	Картометрический	0,1	-
122	440721.39	2241552.69	Картометрический	0,1	-
123	440751.15	2241530.02	Картометрический	0,1	-
124	440798.54	2241507.51	Картометрический	0,1	-
125	440921.44	2241452.46	Картометрический	0,1	-
126	440964.06	2241434.98	Картометрический	0,1	-
127	440963.23	2241438.28	Картометрический	0,1	-
128	440987.16	2241429.50	Картометрический	0,1	-
129	440987.84	2241426.79	Картометрический	0,1	-
130	441009.85	2241421.21	Картометрический	0,1	-
131	441009.44	2241422.83	Картометрический	0,1	-
132	441043.23	2241409.67	Картометрический	0,1	-
133	441044.48	2241404.52	Картометрический	0,1	-
134	441044.64	2241403.98	Картометрический	0,1	-
135	441063.82	2241391.19	Картометрический	0,1	-
136	441075.86	2241395.15	Картометрический	0,1	-
137	441075.38	2241395.49	Картометрический	0,1	-
138	441045.42	2241415.48	Картометрический	0,1	-
139	441053.46	2241414.92	Картометрический	0,1	-
140	441100.88	2241385.75	Картометрический	0,1	-
141	441107.14	2241380.46	Картометрический	0,1	-
142	441104.06	2241381.04	Картометрический	0,1	-
143	441103.25	2241376.95	Картометрический	0,1	-
144	441118.33	2241352.80	Картометрический	0,1	-
145	441117.42	2241353.46	Картометрический	0,1	-
146	441113.87	2241355.62	Картометрический	0,1	-
147	441121.58	2241315.24	Картометрический	0,1	-
148	441075.48	2241260.88	Картометрический	0,1	-
149	441056.35	2241257.62	Картометрический	0,1	-
150	440941.69	2241251.00	Картометрический	0,1	-
151	440940.17	2241227.05	Картометрический	0,1	-
152	440911.47	2241217.47	Картометрический	0,1	-
153	440904.91	2241228.58	Картометрический	0,1	-
154	440900.44	2241227.42	Картометрический	0,1	-
155	440888.54	2241224.95	Картометрический	0,1	-

Страница 1664/3236, документ 573af594a40d0f29e616b139611b0587 подписан 01.09.2025, опубликован 01.09.2025 в сетевом издании "РАММЕДИА", тел. +7 (496) 463-12-67, ramnews.ru

Раздел 2

Сведения о местоположении границ объекта

Обозначение характерных точек границ	Координаты, м		Метод определения координат характерной точки	Средняя квадратическая погрешность положения характерной точки (Mt), м	Описание обозначения точки на местности (при наличии)
	X	Y			
1	2	3	4	5	6
156	440889.67	2241217.15	Картометрический	0,1	-
157	440891.14	2241212.96	Картометрический	0,1	-
158	440893.53	2241199.36	Картометрический	0,1	-
159	440894.19	2241186.76	Картометрический	0,1	-
160	440874.32	2241183.43	Картометрический	0,1	-
161	440873.84	2241185.68	Картометрический	0,1	-
162	440864.61	2241183.87	Картометрический	0,1	-
163	440864.90	2241182.53	Картометрический	0,1	-
164	440866.14	2241176.68	Картометрический	0,1	-
165	440866.96	2241172.77	Картометрический	0,1	-
166	440867.79	2241168.86	Картометрический	0,1	-
167	440858.17	2241166.92	Картометрический	0,1	-
168	440850.26	2241165.43	Картометрический	0,1	-
169	440838.78	2241225.32	Картометрический	0,1	-
170	440753.74	2241212.29	Картометрический	0,1	-
171	440753.36	2241206.79	Картометрический	0,1	-
172	440751.89	2241196.74	Картометрический	0,1	-
173	440750.98	2241186.54	Картометрический	0,1	-
174	440718.16	2241178.46	Картометрический	0,1	-
175	440739.97	2241057.94	Картометрический	0,1	-
176	440637.29	2241038.33	Картометрический	0,1	-
177	440606.97	2241051.98	Картометрический	0,1	-
178	440531.64	2241033.12	Картометрический	0,1	-
179	440546.80	2240971.66	Картометрический	0,1	-
180	440549.39	2240956.38	Картометрический	0,1	-
181	440574.63	2240870.87	Картометрический	0,1	-
182	440589.50	2240837.85	Картометрический	0,1	-
183	440604.00	2240773.94	Картометрический	0,1	-
184	440636.42	2240605.87	Картометрический	0,1	-
185	440670.52	2240427.38	Картометрический	0,1	-
186	440677.30	2240350.10	Картометрический	0,1	-
187	440677.35	2240202.78	Картометрический	0,1	-
188	440720.93	2240249.73	Картометрический	0,1	-
189	440771.19	2240298.39	Картометрический	0,1	-
190	440791.93	2240280.88	Картометрический	0,1	-
191	440806.03	2240269.35	Картометрический	0,1	-
192	440806.84	2240267.62	Картометрический	0,1	-
193	440821.86	2240254.06	Картометрический	0,1	-
194	440838.61	2240270.13	Картометрический	0,1	-
195	440875.87	2240314.69	Картометрический	0,1	-

Страница 1665/3236, документ 573af594a40d0f29e616b139611b0587 подписан 01.09.2025, опубликован 01.09.2025 в сетевом издании "РАММЕДИА", тел. +7 (496) 463-12-67, ramnews.ru

Раздел 2

Сведения о местоположении границ объекта

Обозначение характерных точек границ	Координаты, м		Метод определения координат характерной точки	Средняя квадратическая погрешность положения характерной точки (Mt), м	Описание обозначения точки на местности (при наличии)
	X	Y			
1	2	3	4	5	6
196	440895.02	2240297.26	Картометрический	0,1	-
197	440891.17	2240294.13	Картометрический	0,1	-
198	440780.71	2240203.68	Картометрический	0,1	-
199	440789.01	2240200.27	Картометрический	0,1	-
200	440835.94	2240232.60	Картометрический	0,1	-
201	440838.43	2240234.32	Картометрический	0,1	-
202	440857.59	2240248.81	Картометрический	0,1	-
203	440871.42	2240260.20	Картометрический	0,1	-
204	440886.79	2240274.43	Картометрический	0,1	-
205	440902.84	2240290.86	Картометрический	0,1	-
206	440903.64	2240291.68	Картометрический	0,1	-
207	440905.01	2240290.39	Картометрический	0,1	-
208	440907.01	2240288.51	Картометрический	0,1	-
209	440908.28	2240287.31	Картометрический	0,1	-
210	440917.55	2240278.59	Картометрический	0,1	-
211	440953.82	2240319.42	Картометрический	0,1	-
212	440967.32	2240306.85	Картометрический	0,1	-
213	440990.56	2240284.75	Картометрический	0,1	-
214	440959.72	2240263.68	Картометрический	0,1	-
215	440910.25	2240235.39	Картометрический	0,1	-
216	440902.94	2240242.13	Картометрический	0,1	-
217	440887.58	2240239.64	Картометрический	0,1	-
218	440866.11	2240211.75	Картометрический	0,1	-
219	440855.76	2240186.41	Картометрический	0,1	-
220	440814.33	2240056.51	Картометрический	0,1	-
221	440808.50	2240025.41	Картометрический	0,1	-
222	440817.31	2240019.83	Картометрический	0,1	-
223	440815.49	2240014.14	Картометрический	0,1	-
224	440926.32	2239943.66	Картометрический	0,1	-
225	440922.18	2239906.37	Картометрический	0,1	-
226	440924.25	2239901.04	Картометрический	0,1	-
227	441017.52	2239819.76	Картометрический	0,1	-
228	441000.90	2239688.99	Картометрический	0,1	-
229	440993.64	2239631.84	Картометрический	0,1	-
230	440999.03	2239608.60	Картометрический	0,1	-
231	440933.47	2239486.72	Картометрический	0,1	-
232	440911.01	2239298.67	Картометрический	0,1	-
233	440911.43	2239294.36	Картометрический	0,1	-
234	440919.00	2239280.43	Картометрический	0,1	-
235	440935.02	2239283.52	Картометрический	0,1	-

Страница 1666/3236, документ 573af594a40d0f29e616b139611b0587 подписан 01.09.2025, опубликован 01.09.2025 в сетевом издании "РАММЕДИА", тел. +7 (496) 463-12-67, ramnews.ru

Раздел 2

Сведения о местоположении границ объекта

Обозначение характерных точек границ	Координаты, м		Метод определения координат характерной точки	Средняя квадратическая погрешность положения характерной точки (Mt), м	Описание обозначения точки на местности (при наличии)
	X	Y			
1	2	3	4	5	6
236	440948.86	2239251.33	Картометрический	0,1	-
237	440954.00	2239215.94	Картометрический	0,1	-
238	441034.95	2239066.79	Картометрический	0,1	-
239	441020.37	2238994.18	Картометрический	0,1	-
240	441020.85	2238991.23	Картометрический	0,1	-
241	441036.87	2238932.26	Картометрический	0,1	-
242	441040.30	2238932.95	Картометрический	0,1	-
243	441046.10	2238898.26	Картометрический	0,1	-
244	441067.75	2238818.65	Картометрический	0,1	-
245	441111.91	2238709.07	Картометрический	0,1	-
246	441111.53	2238706.96	Картометрический	0,1	-
247	441124.40	2238674.44	Картометрический	0,1	-
248	441133.31	2238635.89	Картометрический	0,1	-
249	441134.93	2238628.87	Картометрический	0,1	-
250	441135.70	2238587.41	Картометрический	0,1	-
251	441138.37	2238574.29	Картометрический	0,1	-
252	441138.82	2238573.57	Картометрический	0,1	-
253	441141.13	2238561.47	Картометрический	0,1	-
254	441146.08	2238547.00	Картометрический	0,1	-
255	441149.78	2238541.08	Картометрический	0,1	-
256	441168.89	2238523.67	Картометрический	0,1	-
257	441175.99	2238502.32	Картометрический	0,1	-
258	441193.29	2238473.37	Картометрический	0,1	-
259	441202.27	2238458.16	Картометрический	0,1	-
260	441207.30	2238455.59	Картометрический	0,1	-
261	441233.01	2238444.97	Картометрический	0,1	-
262	441242.96	2238440.92	Картометрический	0,1	-
263	441243.36	2238440.76	Картометрический	0,1	-
264	441248.86	2238443.36	Картометрический	0,1	-
265	441263.78	2238439.23	Картометрический	0,1	-
266	441286.14	2238420.89	Картометрический	0,1	-
267	441302.69	2238411.41	Картометрический	0,1	-
268	441324.62	2238421.51	Картометрический	0,1	-
269	441329.15	2238415.72	Картометрический	0,1	-
270	441345.81	2238399.50	Картометрический	0,1	-
271	441356.77	2238385.26	Картометрический	0,1	-
272	441356.77	2238379.50	Картометрический	0,1	-
273	441261.15	2238281.19	Картометрический	0,1	-
274	441236.22	2238279.21	Картометрический	0,1	-
275	441195.34	2238289.66	Картометрический	0,1	-

Страница 1667/3236, документ 573af594a40d0f29e616b139611b0587 подписан 01.09.2025, опубликован 01.09.2025 в сетевом издании "РАММЕДИА", тел. +7 (496) 463-12-67, ramnews.ru

Раздел 2

Сведения о местоположении границ объекта

Обозначение характерных точек границ	Координаты, м		Метод определения координат характерной точки	Средняя квадратическая погрешность положения характерной точки (Mt), м	Описание обозначения точки на местности (при наличии)
	X	Y			
1	2	3	4	5	6
276	441118.24	2238310.86	Картометрический	0,1	-
277	441085.42	2238320.16	Картометрический	0,1	-
278	441038.52	2238332.95	Картометрический	0,1	-
279	441002.17	2238343.43	Картометрический	0,1	-
280	440983.43	2238348.21	Картометрический	0,1	-
281	440985.31	2238352.34	Картометрический	0,1	-
282	440985.69	2238353.37	Картометрический	0,1	-
283	440984.74	2238358.49	Картометрический	0,1	-
284	440979.86	2238359.77	Картометрический	0,1	-
285	440978.54	2238360.11	Картометрический	0,1	-
286	440960.50	2238364.85	Картометрический	0,1	-
287	440961.29	2238367.53	Картометрический	0,1	-
288	440962.12	2238374.74	Картометрический	0,1	-
289	440963.11	2238385.29	Картометрический	0,1	-
290	440964.65	2238407.27	Картометрический	0,1	-
291	440968.20	2238455.74	Картометрический	0,1	-
292	440969.21	2238472.20	Картометрический	0,1	-
293	440969.22	2238472.39	Картометрический	0,1	-
294	440971.23	2238497.78	Картометрический	0,1	-
295	440972.22	2238512.75	Картометрический	0,1	-
296	440972.67	2238524.95	Картометрический	0,1	-
297	440972.14	2238534.01	Картометрический	0,1	-
298	440970.90	2238539.51	Картометрический	0,1	-
299	440968.36	2238546.84	Картометрический	0,1	-
300	440963.72	2238556.85	Картометрический	0,1	-
301	440947.92	2238582.33	Картометрический	0,1	-
302	440947.85	2238582.44	Картометрический	0,1	-
303	440930.86	2238610.72	Картометрический	0,1	-
304	440913.16	2238640.07	Картометрический	0,1	-
305	440895.13	2238669.10	Картометрический	0,1	-
306	440878.08	2238696.50	Картометрический	0,1	-
307	440878.02	2238696.60	Картометрический	0,1	-
308	440855.85	2238733.13	Картометрический	0,1	-
309	440840.25	2238759.10	Картометрический	0,1	-
310	440840.20	2238759.17	Картометрический	0,1	-
311	440832.59	2238772.08	Картометрический	0,1	-
312	440834.17	2238773.01	Картометрический	0,1	-
313	440806.12	2238817.41	Картометрический	0,1	-
314	440802.96	2238822.87	Картометрический	0,1	-
315	440793.80	2238838.71	Картометрический	0,1	-

Страница 1668/3236, документ 573af594a40d0f29e616b139611b0587 подписан 01.09.2025, опубликован 01.09.2025 в сетевом издании "РАММЕДИА", тел. +7 (496) 463-12-67, ramnews.ru

Раздел 2

Сведения о местоположении границ объекта

Обозначение характерных точек границ	Координаты, м		Метод определения координат характерной точки	Средняя квадратическая погрешность положения характерной точки (Mt), м	Описание обозначения точки на местности (при наличии)
	X	Y			
1	2	3	4	5	6
316	440791.52	2238842.14	Картометрический	0,1	-
317	440787.73	2238846.05	Картометрический	0,1	-
318	440783.23	2238849.98	Картометрический	0,1	-
319	440783.04	2238850.15	Картометрический	0,1	-
320	440779.64	2238853.28	Картометрический	0,1	-
321	440779.05	2238853.88	Картометрический	0,1	-
322	440775.35	2238857.91	Картометрический	0,1	-
323	440774.65	2238858.76	Картометрический	0,1	-
324	440772.27	2238862.02	Картометрический	0,1	-
325	440771.31	2238863.62	Картометрический	0,1	-
326	440768.25	2238870.04	Картометрический	0,1	-
327	440767.50	2238872.24	Картометрический	0,1	-
328	440766.19	2238878.35	Картометрический	0,1	-
329	440766.12	2238878.73	Картометрический	0,1	-
330	440764.14	2238890.12	Картометрический	0,1	-
331	440764.08	2238890.47	Картометрический	0,1	-
332	440760.34	2238917.65	Картометрический	0,1	-
333	440754.71	2238953.48	Картометрический	0,1	-
334	440750.75	2238978.50	Картометрический	0,1	-
335	440745.65	2239009.29	Картометрический	0,1	-
336	440745.64	2239009.38	Картометрический	0,1	-
337	440739.06	2239051.40	Картометрический	0,1	-
338	440733.09	2239088.46	Картометрический	0,1	-
339	440733.07	2239088.56	Картометрический	0,1	-
340	440731.46	2239099.31	Картометрический	0,1	-
341	440731.42	2239099.59	Картометрический	0,1	-
342	440729.14	2239118.38	Картометрический	0,1	-
343	440726.67	2239138.21	Картометрический	0,1	-
344	440722.99	2239163.29	Картометрический	0,1	-
345	440720.97	2239177.49	Картометрический	0,1	-
346	440718.35	2239195.62	Картометрический	0,1	-
347	440718.34	2239195.67	Картометрический	0,1	-
348	440716.13	2239211.64	Картометрический	0,1	-
349	440713.92	2239227.13	Картометрический	0,1	-
350	440712.40	2239237.94	Картометрический	0,1	-
351	440712.37	2239238.22	Картометрический	0,1	-
352	440712.08	2239240.82	Картометрический	0,1	-
353	440713.04	2239293.22	Картометрический	0,1	-
354	440713.80	2239304.87	Картометрический	0,1	-
355	440713.81	2239304.92	Картометрический	0,1	-

Страница 1669/3236, документ 573af594a40d0f29e616b139611b0587 подписан 01.09.2025, опубликован 01.09.2025 в сетевом издании "РАММЕДИА", тел. +7 (496) 463-12-67, ramnews.ru

Раздел 2

Сведения о местоположении границ объекта

Обозначение характерных точек границ	Координаты, м		Метод определения координат характерной точки	Средняя квадратическая погрешность положения характерной точки (Mt), м	Описание обозначения точки на местности (при наличии)
	X	Y			
1	2	3	4	5	6
356	440717.23	2239353.25	Картометрический	0,1	-
357	440719.31	2239385.84	Картометрический	0,1	-
358	440721.52	2239432.70	Картометрический	0,1	-
359	440723.40	2239474.12	Картометрический	0,1	-
360	440724.81	2239507.42	Картометрический	0,1	-
361	440724.81	2239507.50	Картометрический	0,1	-
362	440727.30	2239556.53	Картометрический	0,1	-
363	440728.84	2239587.62	Картометрический	0,1	-
364	440728.86	2239587.90	Картометрический	0,1	-
365	440732.21	2239631.30	Картометрический	0,1	-
366	440733.69	2239653.74	Картометрический	0,1	-
367	440734.47	2239665.66	Картометрический	0,1	-
368	440726.17	2239665.23	Картометрический	0,1	-
369	440711.12	2239666.03	Картометрический	0,1	-
370	440708.92	2239667.13	Картометрический	0,1	-
371	440708.40	2239667.17	Картометрический	0,1	-
372	440660.76	2239670.64	Картометрический	0,1	-
373	440659.76	2239670.72	Картометрический	0,1	-
374	440594.83	2239674.95	Картометрический	0,1	-
375	440587.35	2239707.77	Картометрический	0,1	-
376	440575.14	2239760.21	Картометрический	0,1	-
377	440520.89	2239911.61	Картометрический	0,1	-
378	440473.23	2239919.84	Картометрический	0,1	-
379	440454.52	2239896.50	Картометрический	0,1	-
380	440319.94	2239837.66	Картометрический	0,1	-
381	440248.02	2239784.13	Картометрический	0,1	-
382	440243.62	2239781.73	Картометрический	0,1	-
383	440285.15	2239634.35	Картометрический	0,1	-
384	440073.25	2239567.34	Картометрический	0,1	-
385	439680.06	2240381.73	Картометрический	0,1	-
386	439706.64	2240398.97	Картометрический	0,1	-
387	439717.79	2240406.20	Картометрический	0,1	-
388	439740.43	2240420.88	Картометрический	0,1	-
389	439761.40	2240434.48	Картометрический	0,1	-
390	439782.38	2240448.09	Картометрический	0,1	-
391	439803.35	2240461.69	Картометрический	0,1	-
392	439824.32	2240475.29	Картометрический	0,1	-
393	439845.29	2240488.89	Картометрический	0,1	-
394	439887.26	2240516.11	Картометрический	0,1	-
395	439908.22	2240529.70	Картометрический	0,1	-

Страница 1670/3236, документ 573af594a40d0f29e616b139611b0587 подписан 01.09.2025, опубликован 01.09.2025 в сетевом издании "РАММЕДИА", тел. +7 (496) 463-12-67, ramnews.ru

Раздел 2

Сведения о местоположении границ объекта

Обозначение характерных точек границ	Координаты, м		Метод определения координат характерной точки	Средняя квадратическая погрешность положения характерной точки (Mt), м	Описание обозначения точки на местности (при наличии)
	X	Y			
1	2	3	4	5	6
396	439929.20	2240543.31	Картометрический	0,1	-
397	439950.17	2240556.91	Картометрический	0,1	-
398	439971.14	2240570.51	Картометрический	0,1	-
399	439992.11	2240584.11	Картометрический	0,1	-
400	440013.10	2240597.72	Картометрический	0,1	-
401	440044.10	2240617.82	Картометрический	0,1	-
402	440071.61	2240633.61	Картометрический	0,1	-
403	440057.95	2240659.97	Картометрический	0,1	-
404	440049.66	2240701.04	Картометрический	0,1	-
405	440027.75	2240748.69	Картометрический	0,1	-
406	440024.10	2240753.74	Картометрический	0,1	-
407	440024.05	2240754.00	Картометрический	0,1	-
408	440012.16	2240770.46	Картометрический	0,1	-
409	439978.39	2240787.47	Картометрический	0,1	-
410	439962.73	2240802.83	Картометрический	0,1	-
411	439951.00	2240818.67	Картометрический	0,1	-
412	439937.56	2240827.12	Картометрический	0,1	-
413	439927.14	2240815.55	Картометрический	0,1	-
414	439922.98	2240818.38	Картометрический	0,1	-
415	439916.22	2240825.42	Картометрический	0,1	-
416	439897.35	2240844.48	Картометрический	0,1	-
417	439883.72	2240864.35	Картометрический	0,1	-
418	439878.27	2240883.59	Картометрический	0,1	-
419	439872.68	2240902.80	Картометрический	0,1	-
420	439861.49	2240926.24	Картометрический	0,1	-
421	439898.50	2240936.36	Картометрический	0,1	-
422	439921.35	2240942.02	Картометрический	0,1	-
423	439925.07	2240943.09	Картометрический	0,1	-
424	439929.02	2240945.54	Картометрический	0,1	-
425	439930.82	2240947.94	Картометрический	0,1	-
426	439931.77	2240950.49	Картометрический	0,1	-
427	439932.72	2240953.44	Картометрический	0,1	-
428	439933.00	2240955.98	Картометрический	0,1	-
429	439929.21	2240973.70	Картометрический	0,1	-
430	439920.93	2240997.29	Картометрический	0,1	-
431	439911.62	2241023.46	Картометрический	0,1	-
432	439905.02	2241046.94	Картометрический	0,1	-
433	439897.43	2241071.55	Картометрический	0,1	-
434	439890.16	2241095.47	Картометрический	0,1	-
435	439884.69	2241114.00	Картометрический	0,1	-

Страница 1671/3236, документ 573af594a40d0f29e616b139611b0587 подписан 01.09.2025, опубликован 01.09.2025 в сетевом издании "РАММЕДИА", тел. +7 (496) 463-12-67, ramnews.ru

Раздел 2

Сведения о местоположении границ объекта

Обозначение характерных точек границ	Координаты, м		Метод определения координат характерной точки	Средняя квадратическая погрешность положения характерной точки (Mt), м	Описание обозначения точки на местности (при наличии)
	X	Y			
1	2	3	4	5	6
436	439877.12	2241139.66	Картометрический	0,1	-
437	439873.71	2241151.22	Картометрический	0,1	-
438	439867.48	2241174.12	Картометрический	0,1	-
439	439864.52	2241184.19	Картометрический	0,1	-
440	439863.86	2241277.61	Картометрический	0,1	-
441	439864.36	2241279.86	Картометрический	0,1	-
442	439853.12	2241292.28	Картометрический	0,1	-
443	439852.66	2241314.98	Картометрический	0,1	-
444	439852.49	2241318.87	Картометрический	0,1	-
445	439852.04	2241329.17	Картометрический	0,1	-
446	439847.52	2241330.77	Картометрический	0,1	-
447	439844.54	2241333.28	Картометрический	0,1	-
448	439843.15	2241337.55	Картометрический	0,1	-
449	439841.54	2241356.45	Картометрический	0,1	-
450	439843.77	2241372.67	Картометрический	0,1	-
451	439852.66	2241400.42	Картометрический	0,1	-
452	439857.18	2241419.07	Картометрический	0,1	-
453	439852.81	2241436.07	Картометрический	0,1	-
454	439851.42	2241574.34	Картометрический	0,1	-
455	439858.15	2241638.84	Картометрический	0,1	-
456	439879.22	2241670.94	Картометрический	0,1	-
457	439938.81	2241724.77	Картометрический	0,1	-
458	439957.77	2241742.05	Картометрический	0,1	-
459	439943.35	2241741.46	Картометрический	0,1	-
460	439931.44	2241742.58	Картометрический	0,1	-
461	439919.08	2241760.76	Картометрический	0,1	-
462	439924.13	2241764.20	Картометрический	0,1	-
463	439928.85	2241767.41	Картометрический	0,1	-
464	439933.15	2241768.09	Картометрический	0,1	-
465	439932.47	2241779.09	Картометрический	0,1	-
466	439931.89	2241788.58	Картометрический	0,1	-
467	439928.50	2241793.52	Картометрический	0,1	-
468	439921.86	2241787.99	Картометрический	0,1	-
469	439915.24	2241795.61	Картометрический	0,1	-
470	439939.67	2241818.57	Картометрический	0,1	-
471	439939.60	2241820.07	Картометрический	0,1	-
472	439938.94	2241820.07	Картометрический	0,1	-
473	439938.91	2241820.58	Картометрический	0,1	-
474	439939.57	2241820.59	Картометрический	0,1	-
475	439944.83	2241820.84	Картометрический	0,1	-

Страница 1672/3236, документ 573af594a40d0f29e616b139611b0587 подписан 01.09.2025, опубликован 01.09.2025 в сетевом издании "РАММЕДИА", тел. +7 (496) 463-12-67, ramnews.ru

Раздел 2

Сведения о местоположении границ объекта

Обозначение характерных точек границ	Координаты, м		Метод определения координат характерной точки	Средняя квадратическая погрешность положения характерной точки (Mt), м	Описание обозначения точки на местности (при наличии)
	X	Y			
1	2	3	4	5	6
476	439944.75	2241822.36	Картометрический	0,1	-
477	439944.71	2241823.36	Картометрический	0,1	-
478	439944.60	2241823.36	Картометрический	0,1	-
479	439944.60	2241823.75	Картометрический	0,1	-
480	439964.80	2241824.70	Картометрический	0,1	-
481	439968.64	2241824.68	Картометрический	0,1	-
482	439967.81	2241855.97	Картометрический	0,1	-
483	439967.81	2241856.29	Картометрический	0,1	-
484	439967.81	2241859.04	Картометрический	0,1	-
485	439943.95	2241858.41	Картометрический	0,1	-
486	439943.77	2241866.95	Картометрический	0,1	-
487	439916.39	2241867.10	Картометрический	0,1	-
488	439915.79	2241868.96	Картометрический	0,1	-
489	439915.12	2241897.93	Картометрический	0,1	-
490	439939.40	2241900.14	Картометрический	0,1	-
491	439943.08	2241900.40	Картометрический	0,1	-
492	439943.01	2241903.89	Картометрический	0,1	-
493	439967.27	2241903.89	Картометрический	0,1	-
494	439967.92	2241903.90	Картометрический	0,1	-
495	439967.95	2241915.61	Картометрический	0,1	-
496	439897.22	2241909.72	Картометрический	0,1	-
497	439871.96	2241928.87	Картометрический	0,1	-
498	439762.49	2242011.85	Картометрический	0,1	-
499	439821.35	2242101.24	Картометрический	0,1	-
500	439821.92	2242100.12	Картометрический	0,1	-
501	439815.30	2242036.88	Картометрический	0,1	-
502	439809.18	2242026.25	Картометрический	0,1	-
503	439860.47	2241996.81	Картометрический	0,1	-
504	439889.18	2242050.11	Картометрический	0,1	-
505	439894.06	2242042.51	Картометрический	0,1	-
506	439911.39	2242039.96	Картометрический	0,1	-
507	439913.01	2242081.81	Картометрический	0,1	-
508	439926.09	2242081.12	Картометрический	0,1	-
509	439925.72	2242098.53	Картометрический	0,1	-
510	439937.88	2242098.72	Картометрический	0,1	-
511	439937.87	2242109.41	Картометрический	0,1	-
512	439964.78	2242109.28	Картометрический	0,1	-
513	439964.50	2242116.59	Картометрический	0,1	-
514	439959.20	2242185.61	Картометрический	0,1	-
515	439958.08	2242200.09	Картометрический	0,1	-

Страница 1673/3236, документ 573af594a40d0f29e616b139611b0587 подписан 01.09.2025, опубликован 01.09.2025 в сетевом издании "РАММЕДИА", тел. +7 (496) 463-12-67, ramnews.ru

Раздел 2

Сведения о местоположении границ объекта

Обозначение характерных точек границ	Координаты, м		Метод определения координат характерной точки	Средняя квадратическая погрешность положения характерной точки (Mt), м	Описание обозначения точки на местности (при наличии)
	X	Y			
1	2	3	4	5	6
516	439978.10	2242226.66	Картометрический	0,1	-
517	439981.13	2242187.29	Картометрический	0,1	-
518	439983.19	2242160.56	Картометрический	0,1	-
519	439983.75	2242153.25	Картометрический	0,1	-
520	439991.58	2242153.15	Картометрический	0,1	-
521	439995.69	2242155.63	Картометрический	0,1	-
522	440012.95	2242170.66	Картометрический	0,1	-
523	440035.94	2242191.18	Картометрический	0,1	-
524	440044.10	2242197.67	Картометрический	0,1	-
525	440057.48	2242190.06	Картометрический	0,1	-
526	440070.97	2242181.91	Картометрический	0,1	-
527	440071.79	2242183.75	Картометрический	0,1	-
528	440075.64	2242187.38	Картометрический	0,1	-
529	440095.79	2242206.38	Картометрический	0,1	-
530	440101.67	2242211.29	Картометрический	0,1	-
531	440102.83	2242212.48	Картометрический	0,1	-
532	440108.51	2242218.28	Картометрический	0,1	-
533	440110.80	2242220.62	Картометрический	0,1	-
534	440117.02	2242220.87	Картометрический	0,1	-
535	440124.81	2242229.95	Картометрический	0,1	-
1	440135.74	2242250.79	Картометрический	0,1	-
536	440679.84	2240085.95	Картометрический	0,1	-
537	440676.86	2240085.80	Картометрический	0,1	-
538	440642.24	2240072.09	Картометрический	0,1	-
539	440641.32	2240069.22	Картометрический	0,1	-
540	440643.06	2240064.58	Картометрический	0,1	-
541	440645.17	2240058.96	Картометрический	0,1	-
542	440653.92	2240035.61	Картометрический	0,1	-
543	440692.81	2240049.87	Картометрический	0,1	-
544	440684.53	2240072.89	Картометрический	0,1	-
545	440682.50	2240078.54	Картометрический	0,1	-
536	440679.84	2240085.95	Картометрический	0,1	-
546	442914.61	2239823.60	Картометрический	0,1	-
547	443165.50	2239608.86	Картометрический	0,1	-
548	443549.27	2239270.94	Картометрический	0,1	-
549	443557.39	2239281.77	Картометрический	0,1	-
550	443668.17	2239175.24	Картометрический	0,1	-
551	443476.93	2238887.14	Картометрический	0,1	-
552	443468.12	2238894.53	Картометрический	0,1	-
553	443466.85	2238892.85	Картометрический	0,1	-

Страница 1674/3236, документ 573af594a40d0f29e616b139611b0587 подписан 01.09.2025, опубликован 01.09.2025 в сетевом издании "РАММЕДИА", тел. +7 (496) 463-12-67, ramnews.ru

Раздел 2

Сведения о местоположении границ объекта

Обозначение характерных точек границ	Координаты, м		Метод определения координат характерной точки	Средняя квадратическая погрешность положения характерной точки (Mt), м	Описание обозначения точки на местности (при наличии)
	X	Y			
1	2	3	4	5	6
554	443245.95	2239097.73	Картометрический	0,1	-
555	443237.29	2239093.65	Картометрический	0,1	-
556	443107.53	2239001.21	Картометрический	0,1	-
557	443052.89	2238962.28	Картометрический	0,1	-
558	442998.70	2238917.14	Картометрический	0,1	-
559	442955.12	2238885.80	Картометрический	0,1	-
560	442917.84	2238836.19	Картометрический	0,1	-
561	442916.67	2238835.34	Картометрический	0,1	-
562	442916.49	2238835.11	Картометрический	0,1	-
563	442912.84	2238839.30	Картометрический	0,1	-
564	442891.52	2238840.82	Картометрический	0,1	-
565	442874.47	2238847.34	Картометрический	0,1	-
566	442754.74	2238970.81	Картометрический	0,1	-
567	442702.96	2239023.75	Картометрический	0,1	-
568	442655.18	2239071.21	Картометрический	0,1	-
569	442796.36	2239489.29	Картометрический	0,1	-
570	442908.25	2239809.84	Картометрический	0,1	-
546	442914.61	2239823.60	Картометрический	0,1	-
571	438545.55	2240903.95	Картометрический	0,1	-
572	438559.01	2240901.77	Картометрический	0,1	-
573	438565.15	2240900.77	Картометрический	0,1	-
574	438588.87	2240896.92	Картометрический	0,1	-
575	438602.09	2240894.78	Картометрический	0,1	-
576	438612.48	2240893.09	Картометрический	0,1	-
577	438636.26	2240889.23	Картометрический	0,1	-
578	438641.59	2240888.37	Картометрический	0,1	-
579	438659.92	2240885.39	Картометрический	0,1	-
580	438681.10	2240881.95	Картометрический	0,1	-
581	438683.70	2240881.53	Картометрический	0,1	-
582	438708.41	2240877.52	Картометрический	0,1	-
583	438720.55	2240875.55	Картометрический	0,1	-
584	438733.06	2240873.52	Картометрический	0,1	-
585	438757.70	2240869.52	Картометрический	0,1	-
586	438760.05	2240869.14	Картометрический	0,1	-
587	438782.53	2240865.49	Картометрический	0,1	-
588	438799.53	2240862.73	Картометрический	0,1	-
589	438808.29	2240861.31	Картометрический	0,1	-
590	438834.97	2240856.98	Картометрический	0,1	-
591	438839.01	2240856.32	Картометрический	0,1	-
592	438861.59	2240852.66	Картометрический	0,1	-

Страница 1675/3236, документ 573af594a40d0f29e616b139611b0587 подписан 01.09.2025, опубликован 01.09.2025 в сетевом издании "РАММЕДИА", тел. +7 (496) 463-12-67, ramnews.ru

Раздел 2

Сведения о местоположении границ объекта

Обозначение характерных точек границ	Координаты, м		Метод определения координат характерной точки	Средняя квадратическая погрешность положения характерной точки (Mt), м	Описание обозначения точки на местности (при наличии)
	X	Y			
1	2	3	4	5	6
593	438878.50	2240849.92	Картометрический	0,1	-
594	438888.14	2240848.35	Картометрический	0,1	-
595	438914.83	2240844.02	Картометрический	0,1	-
596	438917.98	2240843.51	Картометрический	0,1	-
597	438941.63	2240839.67	Картометрический	0,1	-
598	438957.47	2240837.10	Картометрический	0,1	-
599	438970.28	2240835.02	Картометрический	0,1	-
600	439000.65	2240830.09	Картометрический	0,1	-
601	439003.33	2240825.38	Картометрический	0,1	-
602	439007.90	2240817.35	Картометрический	0,1	-
603	438941.62	2240756.74	Картометрический	0,1	-
604	438875.13	2240695.97	Картометрический	0,1	-
605	438837.42	2240661.47	Картометрический	0,1	-
606	438808.47	2240634.98	Картометрический	0,1	-
607	438774.10	2240603.56	Картометрический	0,1	-
608	438713.41	2240670.03	Картометрический	0,1	-
609	438654.02	2240615.72	Картометрический	0,1	-
571	438545.55	2240903.95	Картометрический	0,1	-
610	438900.00	2240220.68	Картометрический	0,1	-
611	439062.13	2240044.76	Картометрический	0,1	-
612	438884.17	2239885.07	Картометрический	0,1	-
613	438842.37	2239926.93	Картометрический	0,1	-
614	438704.88	2240060.94	Картометрический	0,1	-
610	438900.00	2240220.68	Картометрический	0,1	-
615	438392.88	2241079.39	Картометрический	0,1	-
616	438400.43	2241079.18	Картометрический	0,1	-
617	438426.58	2241024.24	Картометрический	0,1	-
618	438438.76	2240998.64	Картометрический	0,1	-
619	438453.51	2240967.64	Картометрический	0,1	-
620	438478.65	2240914.81	Картометрический	0,1	-
621	438453.04	2240918.96	Картометрический	0,1	-
622	438519.35	2240734.47	Картометрический	0,1	-
623	438524.71	2240719.45	Картометрический	0,1	-
624	438584.46	2240552.11	Картометрический	0,1	-
625	438532.80	2240504.86	Картометрический	0,1	-
626	438460.08	2240741.49	Картометрический	0,1	-
627	438381.96	2240930.50	Картометрический	0,1	-
628	438318.85	2241063.09	Картометрический	0,1	-
629	438326.44	2241066.32	Картометрический	0,1	-
630	438328.43	2241066.24	Картометрический	0,1	-

Страница 1676/3236, документ 573af594a40d0f29e616b139611b0587 подписан 01.09.2025, опубликован 01.09.2025 в сетевом издании "РАММЕДИА", тел. +7 (496) 463-12-67, ramnews.ru

Раздел 2

Сведения о местоположении границ объекта

Обозначение характерных точек границ	Координаты, м		Метод определения координат характерной точки	Средняя квадратическая погрешность положения характерной точки (Mt), м	Описание обозначения точки на местности (при наличии)
	X	Y			
1	2	3	4	5	6
631	438328.96	2241066.22	Картометрический	0,1	-
632	438370.55	2241050.70	Картометрический	0,1	-
633	438376.71	2241048.40	Картометрический	0,1	-
634	438379.03	2241048.98	Картометрический	0,1	-
615	438392.88	2241079.39	Картометрический	0,1	-
635	438607.28	2240451.03	Картометрический	0,1	-
636	438766.62	2240233.03	Картометрический	0,1	-
637	438765.97	2240219.01	Картометрический	0,1	-
638	438648.85	2240115.46	Картометрический	0,1	-
639	438649.61	2240109.15	Картометрический	0,1	-
640	438646.69	2240106.39	Картометрический	0,1	-
641	438643.05	2240102.56	Картометрический	0,1	-
642	438639.61	2240112.91	Картометрический	0,1	-
643	438637.42	2240120.72	Картометрический	0,1	-
644	438629.50	2240150.29	Картометрический	0,1	-
645	438621.54	2240179.89	Картометрический	0,1	-
646	438613.58	2240209.44	Картометрический	0,1	-
647	438605.58	2240239.05	Картометрический	0,1	-
648	438597.67	2240268.78	Картометрический	0,1	-
649	438589.49	2240298.61	Картометрический	0,1	-
650	438581.34	2240328.30	Картометрический	0,1	-
651	438573.28	2240358.13	Картометрический	0,1	-
652	438564.99	2240388.08	Картометрический	0,1	-
653	438556.83	2240404.88	Картометрический	0,1	-
654	438562.06	2240409.67	Картометрический	0,1	-
655	438584.67	2240430.35	Картометрический	0,1	-
656	438605.21	2240449.14	Картометрический	0,1	-
635	438607.28	2240451.03	Картометрический	0,1	-
657	438222.48	2241333.61	Картометрический	0,1	-
658	438327.06	2241123.64	Картометрический	0,1	-
659	438308.76	2241084.39	Картометрический	0,1	-
660	438284.73	2241143.46	Картометрический	0,1	-
661	438267.78	2241173.95	Картометрический	0,1	-
662	438240.76	2241208.44	Картометрический	0,1	-
663	438177.53	2241284.39	Картометрический	0,1	-
664	438162.39	2241315.84	Картометрический	0,1	-
665	438198.13	2241333.40	Картометрический	0,1	-
657	438222.48	2241333.61	Картометрический	0,1	-
666	438330.70	2241122.03	Картометрический	0,1	-
667	438387.07	2241095.85	Картометрический	0,1	-

Страница 1677/3236, документ 573af594a40d0f29e616b139611b0587 подписан 01.09.2025, опубликован 01.09.2025 в сетевом издании "РАММЕДИА", тел. +7 (496) 463-12-67, ramnews.ru

Раздел 2

Сведения о местоположении границ объекта

Обозначение характерных точек границ	Координаты, м		Метод определения координат характерной точки	Средняя квадратическая погрешность положения характерной точки (Mt), м	Описание обозначения точки на местности (при наличии)
	X	Y			
1	2	3	4	5	6
668	438388.42	2241091.49	Картометрический	0,1	-
669	438374.87	2241062.25	Картометрический	0,1	-
670	438370.31	2241060.51	Картометрический	0,1	-
671	438328.28	2241076.19	Картометрический	0,1	-
672	438325.57	2241076.19	Картометрический	0,1	-
673	438314.92	2241071.35	Картометрический	0,1	-
674	438310.95	2241079.68	Картометрический	0,1	-
666	438330.70	2241122.03	Картометрический	0,1	-

3. Сведения о характерных точках части (частей) границы объекта

Обозначение характерных точек границ	Координаты, м		Метод определения координат характерной точки	Средняя квадратическая погрешность положения характерной точки (Mt), м	Описание обозначения точки на местности (при наличии)
	X	Y			
1	2	3	4	5	6
-	-	-	-	-	-

Страница 1678/3236, документ 573af594a40d0f29e616b139611b0587 подписан 01.09.2025, опубликован 01.09.2025 в сетевом издании "РАММЕДИА", тел. +7 (496) 463-12-67, ramnews.ru

Раздел 3

Сведения о местоположении измененных (уточненных) границ объекта

1. Система координат -

2. Сведения о характерных точках границ объекта

Обозначение характерных точек границ	Существующие координаты, м		Измененные (уточненные) координаты, м		Метод определения координат характерной точки	Средняя квадратическая погрешность положения характерной точки (Mt), м	Описание обозначения точки на местности (при наличии)
	X	Y	X	Y			
1	2	3	4	5	6	7	8
-	-	-	-	-	-	-	

3. Сведения о характерных точках части (частей) границы объекта

Обозначение характерных точек границ	Существующие координаты, м		Измененные (уточненные) координаты, м		Метод определения координат характерной точки	Средняя квадратическая погрешность положения характерной точки (Mt), м	Описание обозначения точки на местности (при наличии)
	X	Y	X	Y			
1	2	3	4	5	6	7	8
-	-	-	-	-	-	-	

Страница 1679/3236, документ 573af594a40d0f29e616b139611b0587
подписан 01.09.2025, опубликован 01.09.2025 в сетевом
издании "РАММЕДИА", тел. +7 (496) 463-12-67, ramnews.ru

ГРАФИЧЕСКОЕ ОПИСАНИЕ
местоположения границ населенных пунктов, территориальных зон, особо охраняемых природных территорий, зон с особыми условиями использования территории

д. Кузяево

(наименование объекта, местоположение границ которого описано (далее - объект))

Раздел 1

Сведения об объекте

№ п/п	Характеристики объекта	Описание характеристик
1	2	3
1.	Местоположение объекта	Московская область, Раменский муниципальный округ
2.	Площадь объекта +/- величина погрешности определения площади (Р +/- Дельта Р)	1959569 кв. м ± 490 кв. м
3.	Иные характеристики объекта	

Страница 1680/3236, документ 573af594a40d0f29e616b139611b0587 подписан 01.09.2025, опубликован 01.09.2025 в сетевом издании "РАММЕДИА", тел. +7 (496) 463-12-67, ramnews.ru

Раздел 2

Сведения о местоположении границ объекта

1. Система координат МСК-50, зона 2

2. Сведения о характерных точках границ объекта

Обозначение характерных точек границ	Координаты, м		Метод определения координат характерной точки	Средняя квадратическая погрешность положения характерной точки (Mt), м	Описание обозначения точки на местности (при наличии)
	X	Y			
1	2	3	4	5	6
1	452473.85	2254278.49	Картометрический	0,1	-
2	452720.73	2254066.55	Картометрический	0,1	-
3	452722.99	2254064.61	Картометрический	0,1	-
4	452708.77	2254041.16	Картометрический	0,1	-
5	452708.77	2254041.15	Картометрический	0,1	-
6	452751.80	2254002.03	Картометрический	0,1	-
7	452751.84	2254001.58	Картометрический	0,1	-
8	452754.43	2253971.98	Картометрический	0,1	-
9	452741.67	2253907.45	Картометрический	0,1	-
10	452828.05	2253871.16	Картометрический	0,1	-
11	452839.70	2253899.39	Картометрический	0,1	-
12	452846.90	2253919.30	Картометрический	0,1	-
13	452884.51	2254000.24	Картометрический	0,1	-
14	452906.52	2254038.52	Картометрический	0,1	-
15	452908.28	2254041.58	Картометрический	0,1	-
16	452945.17	2254026.42	Картометрический	0,1	-
17	452940.62	2254089.82	Картометрический	0,1	-
18	452935.36	2254163.21	Картометрический	0,1	-
19	452977.28	2254157.04	Картометрический	0,1	-
20	453008.49	2254166.74	Картометрический	0,1	-
21	453073.19	2254163.29	Картометрический	0,1	-
22	453093.05	2254166.63	Картометрический	0,1	-
23	453099.91	2254167.38	Картометрический	0,1	-
24	453115.90	2254159.81	Картометрический	0,1	-
25	453139.36	2254148.51	Картометрический	0,1	-
26	453161.87	2254137.54	Картометрический	0,1	-
27	453189.43	2254124.44	Картометрический	0,1	-
28	453198.10	2254121.19	Картометрический	0,1	-
29	453157.94	2254040.81	Картометрический	0,1	-
30	453167.82	2254030.29	Картометрический	0,1	-
31	453165.53	2254025.37	Картометрический	0,1	-
32	453155.61	2254003.89	Картометрический	0,1	-
33	453144.40	2253980.36	Картометрический	0,1	-
34	453165.04	2253969.44	Картометрический	0,1	-
35	453185.71	2253958.70	Картометрический	0,1	-

Страница 1681/3236, документ 573af594a40d0f29e616b139611b0587 подписан 01.09.2025, опубликован 01.09.2025 в сетевом издании "РАММЕДИА", тел. +7 (496) 463-12-67, ramnews.ru

Раздел 2

Сведения о местоположении границ объекта

Обозначение характерных точек границ	Координаты, м		Метод определения координат характерной точки	Средняя квадратическая погрешность положения характерной точки (Mt), м	Описание обозначения точки на местности (при наличии)
	X	Y			
1	2	3	4	5	6
36	453193.80	2253954.52	Картометрический	0,1	-
37	453194.95	2253953.96	Картометрический	0,1	-
38	453197.86	2253954.17	Картометрический	0,1	-
39	453212.64	2253964.70	Картометрический	0,1	-
40	453237.70	2253982.95	Картометрический	0,1	-
41	453261.60	2253999.69	Картометрический	0,1	-
42	453333.50	2254054.13	Картометрический	0,1	-
43	453345.05	2254079.10	Картометрический	0,1	-
44	453356.42	2254103.03	Картометрический	0,1	-
45	453366.74	2254124.76	Картометрический	0,1	-
46	453400.51	2254185.76	Картометрический	0,1	-
47	453591.94	2254206.41	Картометрический	0,1	-
48	453563.10	2254170.63	Картометрический	0,1	-
49	453513.47	2254109.03	Картометрический	0,1	-
50	453493.11	2254083.76	Картометрический	0,1	-
51	453478.79	2254065.98	Картометрический	0,1	-
52	453508.79	2254052.57	Картометрический	0,1	-
53	453505.70	2254046.01	Картометрический	0,1	-
54	453500.60	2254037.01	Картометрический	0,1	-
55	453498.34	2254037.66	Картометрический	0,1	-
56	453466.18	2254050.35	Картометрический	0,1	-
57	453462.94	2254046.31	Картометрический	0,1	-
58	453514.90	2254030.91	Картометрический	0,1	-
59	453495.99	2253972.76	Картометрический	0,1	-
60	453499.00	2253971.57	Картометрический	0,1	-
61	453495.16	2253948.92	Картометрический	0,1	-
62	453486.09	2253930.52	Картометрический	0,1	-
63	453478.28	2253906.97	Картометрический	0,1	-
64	453474.98	2253908.22	Картометрический	0,1	-
65	453464.51	2253875.75	Картометрический	0,1	-
66	453442.78	2253808.85	Картометрический	0,1	-
67	453423.60	2253815.29	Картометрический	0,1	-
68	453416.09	2253796.39	Картометрический	0,1	-
69	453410.03	2253797.81	Картометрический	0,1	-
70	453406.56	2253786.81	Картометрический	0,1	-
71	453417.05	2253765.88	Картометрический	0,1	-
72	453425.98	2253766.50	Картометрический	0,1	-
73	453426.76	2253752.34	Картометрический	0,1	-
74	453422.90	2253751.74	Картометрический	0,1	-
75	453536.13	2253478.94	Картометрический	0,1	-

Страница 1682/3236, документ 573af594a40d0f29e616b139611b0587 подписан 01.09.2025, опубликован 01.09.2025 в сетевом издании "РАММЕДИА", тел. +7 (496) 463-12-67, ramnews.ru

Раздел 2

Сведения о местоположении границ объекта

Обозначение характерных точек границ	Координаты, м		Метод определения координат характерной точки	Средняя квадратическая погрешность положения характерной точки (Mt), м	Описание обозначения точки на местности (при наличии)
	X	Y			
1	2	3	4	5	6
76	453594.29	2253450.89	Картометрический	0,1	-
77	453575.33	2253449.83	Картометрический	0,1	-
78	453624.29	2253379.43	Картометрический	0,1	-
79	453618.66	2253362.32	Картометрический	0,1	-
80	453646.80	2253347.07	Картометрический	0,1	-
81	453885.72	2253003.55	Картометрический	0,1	-
82	453723.85	2252743.13	Картометрический	0,1	-
83	453723.33	2252743.00	Картометрический	0,1	-
84	453716.61	2252731.91	Картометрический	0,1	-
85	453712.62	2252725.38	Картометрический	0,1	-
86	453705.29	2252730.28	Картометрический	0,1	-
87	453706.44	2252731.71	Картометрический	0,1	-
88	453701.36	2252732.91	Картометрический	0,1	-
89	453701.34	2252732.92	Картометрический	0,1	-
90	453519.08	2252776.11	Картометрический	0,1	-
91	453519.08	2252755.49	Картометрический	0,1	-
92	453511.23	2252746.10	Картометрический	0,1	-
93	453498.98	2252724.92	Картометрический	0,1	-
94	453492.69	2252729.47	Картометрический	0,1	-
95	453485.70	2252734.54	Картометрический	0,1	-
96	453364.66	2252813.93	Картометрический	0,1	-
97	453233.57	2252911.67	Картометрический	0,1	-
98	453223.02	2252895.65	Картометрический	0,1	-
99	453089.16	2252690.29	Картометрический	0,1	-
100	453083.35	2252688.32	Картометрический	0,1	-
101	453062.89	2252691.90	Картометрический	0,1	-
102	453031.49	2252721.33	Картометрический	0,1	-
103	453030.30	2252722.97	Картометрический	0,1	-
104	453026.64	2252728.03	Картометрический	0,1	-
105	453025.58	2252729.10	Картометрический	0,1	-
106	453007.35	2252756.88	Картометрический	0,1	-
107	452981.99	2252736.29	Картометрический	0,1	-
108	452952.28	2252681.06	Картометрический	0,1	-
109	452940.31	2252656.72	Картометрический	0,1	-
110	452936.39	2252642.92	Картометрический	0,1	-
111	452888.33	2252603.13	Картометрический	0,1	-
112	452879.58	2252591.96	Картометрический	0,1	-
113	452862.80	2252560.16	Картометрический	0,1	-
114	452869.62	2252541.90	Картометрический	0,1	-
115	452914.66	2252519.85	Картометрический	0,1	-

Страница 1683/3236, документ 573af594a40d0f29e616b139611b0587 подписан 01.09.2025, опубликован 01.09.2025 в сетевом издании "РАММЕДИА", тел. +7 (496) 463-12-67, ramnews.ru

Раздел 2

Сведения о местоположении границ объекта

Обозначение характерных точек границ	Координаты, м		Метод определения координат характерной точки	Средняя квадратическая погрешность положения характерной точки (Mt), м	Описание обозначения точки на местности (при наличии)
	X	Y			
1	2	3	4	5	6
116	452917.63	2252514.01	Картометрический	0,1	-
117	452958.69	2252433.10	Картометрический	0,1	-
118	452967.93	2252414.88	Картометрический	0,1	-
119	452961.88	2252403.79	Картометрический	0,1	-
120	452931.80	2252391.60	Картометрический	0,1	-
121	452908.07	2252397.89	Картометрический	0,1	-
122	452928.34	2252381.13	Картометрический	0,1	-
123	452928.69	2252370.99	Картометрический	0,1	-
124	452914.63	2252355.03	Картометрический	0,1	-
125	452885.93	2252346.77	Картометрический	0,1	-
126	452876.61	2252349.28	Картометрический	0,1	-
127	452835.84	2252334.27	Картометрический	0,1	-
128	452855.19	2252304.33	Картометрический	0,1	-
129	452874.48	2252296.18	Картометрический	0,1	-
130	452883.22	2252293.98	Картометрический	0,1	-
131	452873.03	2252291.05	Картометрический	0,1	-
132	452859.37	2252282.09	Картометрический	0,1	-
133	452845.71	2252273.13	Картометрический	0,1	-
134	452811.05	2252253.57	Картометрический	0,1	-
135	452784.57	2252238.63	Картометрический	0,1	-
136	452773.75	2252232.53	Картометрический	0,1	-
137	452755.45	2252223.36	Картометрический	0,1	-
138	452734.16	2252212.70	Картометрический	0,1	-
139	452717.91	2252204.57	Картометрический	0,1	-
140	452707.28	2252195.74	Картометрический	0,1	-
141	452668.06	2252194.13	Картометрический	0,1	-
142	452645.86	2252216.79	Картометрический	0,1	-
143	452645.52	2252217.14	Картометрический	0,1	-
144	452626.63	2252249.98	Картометрический	0,1	-
145	452608.79	2252275.31	Картометрический	0,1	-
146	452610.84	2252282.53	Картометрический	0,1	-
147	452620.12	2252315.05	Картометрический	0,1	-
148	452683.69	2252360.66	Картометрический	0,1	-
149	452733.12	2252392.83	Картометрический	0,1	-
150	452803.97	2252438.94	Картометрический	0,1	-
151	452898.04	2252500.16	Картометрический	0,1	-
152	452890.34	2252510.49	Картометрический	0,1	-
153	452861.16	2252549.65	Картометрический	0,1	-
154	452860.27	2252552.40	Картометрический	0,1	-
155	452851.26	2252580.34	Картометрический	0,1	-

Страница 1684/3236, документ 573af594a40d0f29e616b139611b0587 подписан 01.09.2025, опубликован 01.09.2025 в сетевом издании "РАММЕДИА", тел. +7 (496) 463-12-67, ramnews.ru

Раздел 2

Сведения о местоположении границ объекта

Обозначение характерных точек границ	Координаты, м		Метод определения координат характерной точки	Средняя квадратическая погрешность положения характерной точки (Mt), м	Описание обозначения точки на местности (при наличии)
	X	Y			
1	2	3	4	5	6
156	452842.24	2252608.30	Картометрический	0,1	-
157	452833.17	2252636.42	Картометрический	0,1	-
158	452815.07	2252651.84	Картометрический	0,1	-
159	452784.41	2252677.96	Картометрический	0,1	-
160	452757.59	2252700.81	Картометрический	0,1	-
161	452814.96	2252791.96	Картометрический	0,1	-
162	452776.76	2252866.40	Картометрический	0,1	-
163	452748.42	2252951.94	Картометрический	0,1	-
164	452713.28	2252993.20	Картометрический	0,1	-
165	452706.79	2253000.82	Картометрический	0,1	-
166	452656.51	2253059.86	Картометрический	0,1	-
167	452537.57	2252934.21	Картометрический	0,1	-
168	452532.61	2252928.97	Картометрический	0,1	-
169	452537.77	2252922.07	Картометрический	0,1	-
170	452468.04	2252848.44	Картометрический	0,1	-
171	452464.55	2252844.76	Картометрический	0,1	-
172	452434.10	2252812.61	Картометрический	0,1	-
173	452410.04	2252787.19	Картометрический	0,1	-
174	452385.97	2252761.78	Картометрический	0,1	-
175	452395.29	2252753.30	Картометрический	0,1	-
176	452383.81	2252740.96	Картометрический	0,1	-
177	452374.38	2252749.55	Картометрический	0,1	-
178	452359.07	2252733.38	Картометрический	0,1	-
179	452333.63	2252706.52	Картометрический	0,1	-
180	452308.18	2252679.66	Картометрический	0,1	-
181	452305.74	2252677.09	Картометрический	0,1	-
182	452302.29	2252673.43	Картометрический	0,1	-
183	452295.69	2252666.46	Картометрический	0,1	-
184	452277.05	2252646.78	Картометрический	0,1	-
185	452258.38	2252627.07	Картометрический	0,1	-
186	452258.35	2252627.04	Картометрический	0,1	-
187	452234.15	2252601.49	Картометрический	0,1	-
188	452170.38	2252534.15	Картометрический	0,1	-
189	452158.54	2252521.65	Картометрический	0,1	-
190	452054.97	2252602.83	Картометрический	0,1	-
191	452107.24	2252716.07	Картометрический	0,1	-
192	452104.30	2252716.03	Картометрический	0,1	-
193	452103.47	2252716.05	Картометрический	0,1	-
194	452100.03	2252716.29	Картометрический	0,1	-
195	452098.76	2252716.46	Картометрический	0,1	-

Страница 1685/3236, документ 573af594a40d0f29e616b139611b0587 подписан 01.09.2025, опубликован 01.09.2025 в сетевом издании "РАММЕДИА", тел. +7 (496) 463-12-67, ramnews.ru

Раздел 2

Сведения о местоположении границ объекта

Обозначение характерных точек границ	Координаты, м		Метод определения координат характерной точки	Средняя квадратическая погрешность положения характерной точки (Mt), м	Описание обозначения точки на местности (при наличии)
	X	Y			
1	2	3	4	5	6
196	452095.80	2252717.05	Картометрический	0,1	-
197	452094.94	2252717.26	Картометрический	0,1	-
198	452090.42	2252718.59	Картометрический	0,1	-
199	452089.56	2252718.88	Картометрический	0,1	-
200	452084.75	2252720.78	Картометрический	0,1	-
201	452084.02	2252721.10	Картометрический	0,1	-
202	452079.23	2252723.45	Картометрический	0,1	-
203	452078.99	2252723.57	Картометрический	0,1	-
204	452070.53	2252728.00	Картометрический	0,1	-
205	452069.72	2252728.47	Картометрический	0,1	-
206	452063.30	2252732.65	Картометрический	0,1	-
207	452062.93	2252732.90	Картометрический	0,1	-
208	452047.47	2252743.94	Картометрический	0,1	-
209	452047.27	2252744.09	Картометрический	0,1	-
210	452031.96	2252755.61	Картометрический	0,1	-
211	452031.87	2252755.68	Картометрический	0,1	-
212	452011.49	2252771.37	Картометрический	0,1	-
213	452011.44	2252771.41	Картометрический	0,1	-
214	452000.06	2252780.27	Картометрический	0,1	-
215	451999.94	2252780.36	Картометрический	0,1	-
216	451981.57	2252795.13	Картометрический	0,1	-
217	451968.23	2252805.91	Картометрический	0,1	-
218	451950.99	2252819.92	Картометрический	0,1	-
219	451931.40	2252835.63	Картометрический	0,1	-
220	451907.28	2252854.87	Картометрический	0,1	-
221	451907.19	2252854.94	Картометрический	0,1	-
222	451888.12	2252870.51	Картометрический	0,1	-
223	451864.70	2252889.25	Картометрический	0,1	-
224	451846.07	2252904.14	Картометрический	0,1	-
225	451846.00	2252904.19	Картометрический	0,1	-
226	451825.02	2252921.24	Картометрический	0,1	-
227	451806.00	2252936.53	Картометрический	0,1	-
228	451803.75	2252938.32	Картометрический	0,1	-
229	451811.49	2252957.73	Картометрический	0,1	-
230	451814.39	2252965.01	Картометрический	0,1	-
231	451810.97	2252967.73	Картометрический	0,1	-
232	451810.89	2252967.80	Картометрический	0,1	-
233	451806.97	2252970.89	Картометрический	0,1	-
234	451837.97	2253019.19	Картометрический	0,1	-
235	451909.79	2252936.22	Картометрический	0,1	-

Страница 1686/3236, документ 573af594a40d0f29e616b139611b0587 подписан 01.09.2025, опубликован 01.09.2025 в сетевом издании "РАММЕДИА", тел. +7 (496) 463-12-67, ramnews.ru

Раздел 2

Сведения о местоположении границ объекта

Обозначение характерных точек границ	Координаты, м		Метод определения координат характерной точки	Средняя квадратическая погрешность положения характерной точки (Mt), м	Описание обозначения точки на местности (при наличии)
	X	Y			
1	2	3	4	5	6
236	452058.79	2253036.01	Картометрический	0,1	-
237	452129.08	2252981.86	Картометрический	0,1	-
238	452134.28	2252987.83	Картометрический	0,1	-
239	452154.03	2253010.48	Картометрический	0,1	-
240	452173.69	2253033.03	Картометрический	0,1	-
241	452192.99	2253055.17	Картометрический	0,1	-
242	452198.21	2253061.15	Картометрический	0,1	-
243	452208.98	2253073.51	Картометрический	0,1	-
244	452214.42	2253079.75	Картометрический	0,1	-
245	452224.95	2253091.83	Картометрический	0,1	-
246	452240.94	2253110.17	Картометрический	0,1	-
247	452256.66	2253128.20	Картометрический	0,1	-
248	452272.30	2253146.14	Картометрический	0,1	-
249	452287.81	2253163.93	Картометрический	0,1	-
250	452309.21	2253188.47	Картометрический	0,1	-
251	452319.25	2253202.94	Картометрический	0,1	-
252	452330.48	2253219.11	Картометрический	0,1	-
253	452300.74	2253244.83	Картометрический	0,1	-
254	452294.75	2253250.01	Картометрический	0,1	-
255	452261.97	2253278.36	Картометрический	0,1	-
256	452236.44	2253300.44	Картометрический	0,1	-
257	452230.45	2253305.62	Картометрический	0,1	-
258	452205.42	2253327.27	Картометрический	0,1	-
259	452177.22	2253351.66	Картометрический	0,1	-
260	452149.16	2253375.93	Картометрический	0,1	-
261	452130.40	2253392.16	Картометрический	0,1	-
262	452096.54	2253375.66	Картометрический	0,1	-
263	452040.05	2253348.14	Картометрический	0,1	-
264	452011.97	2253334.46	Картометрический	0,1	-
265	452007.61	2253332.34	Картометрический	0,1	-
266	452007.53	2253358.02	Картометрический	0,1	-
267	452007.30	2253403.51	Картометрический	0,1	-
268	452006.68	2253453.59	Картометрический	0,1	-
269	451990.73	2253555.83	Картометрический	0,1	-
270	452090.02	2253575.29	Картометрический	0,1	-
271	452078.07	2253655.22	Картометрический	0,1	-
272	452034.05	2253647.49	Картометрический	0,1	-
273	452099.69	2253733.63	Картометрический	0,1	-
274	452125.25	2253767.17	Картометрический	0,1	-
275	452127.13	2253769.64	Картометрический	0,1	-

Страница 1687/3236, документ 573af594a40d0f29e616b139611b0587 подписан 01.09.2025, опубликован 01.09.2025 в сетевом издании "РАММЕДИА", тел. +7 (496) 463-12-67, ramnews.ru

Раздел 2

Сведения о местоположении границ объекта

Обозначение характерных точек границ	Координаты, м		Метод определения координат характерной точки	Средняя квадратическая погрешность положения характерной точки (Mt), м	Описание обозначения точки на местности (при наличии)
	X	Y			
1	2	3	4	5	6
276	452068.21	2253815.88	Картометрический	0,1	-
277	452064.99	2253811.60	Картометрический	0,1	-
278	452015.78	2253854.25	Картометрический	0,1	-
279	451992.41	2253862.70	Картометрический	0,1	-
280	451942.97	2253855.19	Картометрический	0,1	-
281	451922.04	2253922.76	Картометрический	0,1	-
282	451922.89	2253983.62	Картометрический	0,1	-
283	451953.10	2253973.57	Картометрический	0,1	-
284	452046.95	2253931.50	Картометрический	0,1	-
285	452052.90	2253949.45	Картометрический	0,1	-
286	452204.00	2253828.63	Картометрический	0,1	-
287	452269.00	2253899.06	Картометрический	0,1	-
288	452275.29	2253909.76	Картометрический	0,1	-
289	452384.57	2254095.49	Картометрический	0,1	-
290	452466.22	2254262.83	Картометрический	0,1	-
291	452468.25	2254265.54	Картометрический	0,1	-
292	452467.74	2254265.95	Картометрический	0,1	-
1	452473.85	2254278.49	Картометрический	0,1	-
293	453108.71	2253966.43	Картометрический	0,1	-
294	453036.22	2253786.82	Картометрический	0,1	-
295	452938.94	2253544.70	Картометрический	0,1	-
296	452945.91	2253541.84	Картометрический	0,1	-
297	452938.32	2253523.32	Картометрический	0,1	-
298	452936.46	2253515.43	Картометрический	0,1	-
299	452966.35	2253503.49	Картометрический	0,1	-
300	452951.25	2253468.57	Картометрический	0,1	-
301	453282.70	2253328.64	Картометрический	0,1	-
302	453327.26	2253454.12	Картометрический	0,1	-
303	453308.70	2253459.63	Картометрический	0,1	-
304	453302.88	2253461.24	Картометрический	0,1	-
305	453288.80	2253466.08	Картометрический	0,1	-
306	453281.52	2253468.87	Картометрический	0,1	-
307	453277.09	2253462.93	Картометрический	0,1	-
308	453263.36	2253438.02	Картометрический	0,1	-
309	453255.35	2253418.87	Картометрический	0,1	-
310	453186.34	2253444.75	Картометрический	0,1	-
311	453183.25	2253433.74	Картометрический	0,1	-
312	453180.66	2253422.87	Картометрический	0,1	-
313	453155.41	2253432.37	Картометрический	0,1	-
314	453160.87	2253446.50	Картометрический	0,1	-

Страница 1688/3236, документ 573af594a40d0f29e616b139611b0587 подписан 01.09.2025, опубликован 01.09.2025 в сетевом издании "РАММЕДИА", тел. +7 (496) 463-12-67, ramnews.ru

Раздел 2

Сведения о местоположении границ объекта

Обозначение характерных точек границ	Координаты, м		Метод определения координат характерной точки	Средняя квадратическая погрешность положения характерной точки (Mt), м	Описание обозначения точки на местности (при наличии)
	X	Y			
1	2	3	4	5	6
315	453163.52	2253453.31	Картометрический	0,1	-
316	453158.53	2253455.19	Картометрический	0,1	-
317	453168.13	2253481.84	Картометрический	0,1	-
318	453190.78	2253541.46	Картометрический	0,1	-
319	453184.29	2253544.25	Картометрический	0,1	-
320	453129.69	2253565.53	Картометрический	0,1	-
321	453130.45	2253567.38	Картометрический	0,1	-
322	453140.66	2253593.02	Картометрический	0,1	-
323	453158.88	2253638.28	Картометрический	0,1	-
324	453208.65	2253618.43	Картометрический	0,1	-
325	453215.97	2253614.56	Картометрический	0,1	-
326	453286.64	2253797.78	Картометрический	0,1	-
327	453169.46	2253919.93	Картометрический	0,1	-
293	453108.71	2253966.43	Картометрический	0,1	-
328	452873.40	2253319.99	Картометрический	0,1	-
329	452816.03	2253347.43	Картометрический	0,1	-
330	452815.03	2253346.63	Картометрический	0,1	-
331	452801.43	2253324.83	Картометрический	0,1	-
332	452824.47	2253308.23	Картометрический	0,1	-
333	452827.78	2253305.44	Картометрический	0,1	-
334	452835.51	2253298.75	Картометрический	0,1	-
335	452841.37	2253294.12	Картометрический	0,1	-
336	452837.18	2253286.56	Картометрический	0,1	-
337	452865.32	2253262.99	Картометрический	0,1	-
338	452904.84	2253237.75	Картометрический	0,1	-
339	452915.85	2253256.77	Картометрический	0,1	-
340	452916.70	2253257.00	Картометрический	0,1	-
341	452932.08	2253283.74	Картометрический	0,1	-
342	452934.99	2253288.96	Картометрический	0,1	-
328	452873.40	2253319.99	Картометрический	0,1	-
343	452894.57	2254387.41	Картометрический	0,1	-
344	452988.46	2254336.96	Картометрический	0,1	-
345	453047.25	2254311.19	Картометрический	0,1	-
346	453049.71	2254310.11	Картометрический	0,1	-
347	453005.30	2254257.48	Картометрический	0,1	-
348	452999.23	2254256.60	Картометрический	0,1	-
349	452900.70	2254296.60	Картометрический	0,1	-
350	452831.21	2254321.91	Картометрический	0,1	-
351	452842.10	2254334.45	Картометрический	0,1	-
352	452862.38	2254365.38	Картометрический	0,1	-

Страница 1689/3236, документ 573af594a40d0f29e616b139611b0587 подписан 01.09.2025, опубликован 01.09.2025 в сетевом издании "РАММЕДИА", тел. +7 (496) 463-12-67, ramnews.ru

Раздел 2

Сведения о местоположении границ объекта

Обозначение характерных точек границ	Координаты, м		Метод определения координат характерной точки	Средняя квадратическая погрешность положения характерной точки (Mt), м	Описание обозначения точки на местности (при наличии)
	X	Y			
1	2	3	4	5	6
353	452868.21	2254375.43	Картометрический	0,1	-
343	452894.57	2254387.41	Картометрический	0,1	-
354	451732.37	2254045.15	Картометрический	0,1	-
355	451732.34	2254036.29	Картометрический	0,1	-
356	451723.61	2254035.72	Картометрический	0,1	-
357	451723.38	2254037.78	Картометрический	0,1	-
358	451710.75	2254036.41	Картометрический	0,1	-
359	451708.67	2254036.10	Картометрический	0,1	-
360	451707.94	2254038.08	Картометрический	0,1	-
361	451707.96	2254041.29	Картометрический	0,1	-
362	451710.18	2254041.71	Картометрический	0,1	-
363	451711.54	2254043.02	Картометрический	0,1	-
364	451722.86	2254044.16	Картометрический	0,1	-
365	451723.89	2254044.27	Картометрический	0,1	-
354	451732.37	2254045.15	Картометрический	0,1	-

3. Сведения о характерных точках части (частей) границы объекта

Обозначение характерных точек границ	Координаты, м		Метод определения координат характерной точки	Средняя квадратическая погрешность положения характерной точки (Mt), м	Описание обозначения точки на местности (при наличии)
	X	Y			
1	2	3	4	5	6
-	-	-	-	-	-

Страница 1690/3236, документ 573af594a40d0f29e616b139611b0587 подписан 01.09.2025, опубликован 01.09.2025 в сетевом издании "РАММЕДИА", тел. +7 (496) 463-12-67, ramnews.ru

Раздел 3

Сведения о местоположении измененных (уточненных) границ объекта

1. Система координат -

2. Сведения о характерных точках границ объекта

Обозначение характерных точек границ	Существующие координаты, м		Измененные (уточненные) координаты, м		Метод определения координат характерной точки	Средняя квадратическая погрешность положения характерной точки (Mt), м	Описание обозначения точки на местности (при наличии)
	X	Y	X	Y			
1	2	3	4	5	6	7	8
-	-	-	-	-	-	-	

3. Сведения о характерных точках части (частей) границы объекта

Обозначение характерных точек границ	Существующие координаты, м		Измененные (уточненные) координаты, м		Метод определения координат характерной точки	Средняя квадратическая погрешность положения характерной точки (Mt), м	Описание обозначения точки на местности (при наличии)
	X	Y	X	Y			
1	2	3	4	5	6	7	8
-	-	-	-	-	-	-	

Страница 1691/3236, документ 573af594a40d0f29e616b139611b0587
подписан 01.09.2025, опубликован 01.09.2025 в сетевом
издании "РАММЕДИА", тел. +7 (496) 463-12-67, ramnews.ru

ГРАФИЧЕСКОЕ ОПИСАНИЕ
местоположения границ населенных пунктов, территориальных зон, особо охраняемых природных территорий, зон с особыми условиями использования территории

д. Кулаково

(наименование объекта, местоположение границ которого описано (далее - объект))

Раздел 1

Сведения об объекте

№ п/п	Характеристики объекта	Описание характеристик
1	2	3
1.	Местоположение объекта	Московская область, Раменский муниципальный округ
2.	Площадь объекта +/- величина погрешности определения площади (Р +/- Дельта Р)	1413501 кв. м ± 416 кв. м
3.	Иные характеристики объекта	

Страница 1692/3236, документ 573af594a40d0f29e616b139611b0587 подписан 01.09.2025, опубликован 01.09.2025 в сетевом издании "РАММЕДИА", тел. +7 (496) 463-12-67, ramnews.ru

Раздел 2

Сведения о местоположении границ объекта

1. Система координат МСК-50, зона 2

2. Сведения о характерных точках границ объекта

Обозначение характерных точек границ	Координаты, м		Метод определения координат характерной точки	Средняя квадратическая погрешность положения характерной точки (Mt), м	Описание обозначения точки на местности (при наличии)
	X	Y			
1	2	3	4	5	6
1	448006.45	2223429.71	Картометрический	0,1	-
2	447996.85	2223438.65	Картометрический	0,1	-
3	447978.05	2223456.18	Картометрический	0,1	-
4	447898.07	2223530.68	Картометрический	0,1	-
5	447639.77	2223728.68	Картометрический	0,1	-
6	447218.16	2224040.39	Картометрический	0,1	-
7	446850.63	2224306.96	Картометрический	0,1	-
8	446836.71	2224281.44	Картометрический	0,1	-
9	446728.00	2224092.75	Картометрический	0,1	-
10	446723.51	2224086.96	Картометрический	0,1	-
11	446673.76	2224026.64	Картометрический	0,1	-
12	446631.38	2223977.91	Картометрический	0,1	-
13	446461.88	2223782.28	Картометрический	0,1	-
14	446335.67	2223644.20	Картометрический	0,1	-
15	446409.92	2223595.05	Картометрический	0,1	-
16	446421.02	2223611.68	Картометрический	0,1	-
17	446467.07	2223571.46	Картометрический	0,1	-
18	446454.71	2223555.73	Картометрический	0,1	-
19	446563.43	2223451.90	Картометрический	0,1	-
20	446684.08	2223336.67	Картометрический	0,1	-
21	446760.29	2223271.47	Картометрический	0,1	-
22	446849.43	2223176.67	Картометрический	0,1	-
23	446966.26	2223051.45	Картометрический	0,1	-
24	447034.41	2222962.52	Картометрический	0,1	-
25	447105.29	2222982.68	Картометрический	0,1	-
26	447133.72	2222947.66	Картометрический	0,1	-
27	447293.59	2223099.20	Картометрический	0,1	-
28	447314.63	2223040.62	Картометрический	0,1	-
29	447335.99	2223045.46	Картометрический	0,1	-
30	447356.02	2222922.01	Картометрический	0,1	-
31	447361.83	2222923.05	Картометрический	0,1	-
32	447398.08	2222741.82	Картометрический	0,1	-
33	447402.95	2222729.36	Картометрический	0,1	-
34	447528.82	2222834.50	Картометрический	0,1	-
35	447451.92	2222892.14	Картометрический	0,1	-

Страница 1693/3236, документ 573af594a40d0f29e616b139611b0587 подписан 01.09.2025, опубликован 01.09.2025 в сетевом издании "РАММЕДИА", тел. +7 (496) 463-12-67, ramnews.ru

Раздел 2

Сведения о местоположении границ объекта

Обозначение характерных точек границ	Координаты, м		Метод определения координат характерной точки	Средняя квадратическая погрешность положения характерной точки (Mt), м	Описание обозначения точки на местности (при наличии)
	X	Y			
1	2	3	4	5	6
36	447444.64	2222904.23	Картометрический	0,1	-
37	447430.50	2222914.78	Картометрический	0,1	-
38	447460.10	2222941.08	Картометрический	0,1	-
39	447504.64	2222981.38	Картометрический	0,1	-
40	447527.26	2222956.20	Картометрический	0,1	-
41	447547.96	2222927.50	Картометрический	0,1	-
42	447569.00	2222910.37	Картометрический	0,1	-
43	447577.88	2222903.26	Картометрический	0,1	-
44	447587.05	2222895.10	Картометрический	0,1	-
45	447600.41	2222881.69	Картометрический	0,1	-
46	447614.27	2222871.18	Картометрический	0,1	-
47	447667.37	2222821.29	Картометрический	0,1	-
48	447672.96	2222816.11	Картометрический	0,1	-
49	447693.58	2222798.27	Картометрический	0,1	-
50	447685.87	2222784.86	Картометрический	0,1	-
51	447691.02	2222782.62	Картометрический	0,1	-
52	447704.87	2222766.06	Картометрический	0,1	-
53	447721.14	2222727.55	Картометрический	0,1	-
54	447733.52	2222714.27	Картометрический	0,1	-
55	447735.21	2222714.88	Картометрический	0,1	-
56	447736.65	2222714.64	Картометрический	0,1	-
57	447739.22	2222715.06	Картометрический	0,1	-
58	447762.20	2222743.87	Картометрический	0,1	-
59	447767.20	2222751.60	Картометрический	0,1	-
60	447773.83	2222759.96	Картометрический	0,1	-
61	447773.59	2222761.20	Картометрический	0,1	-
62	447773.06	2222762.20	Картометрический	0,1	-
63	447777.71	2222767.83	Картометрический	0,1	-
64	447778.51	2222767.63	Картометрический	0,1	-
65	447780.13	2222767.69	Картометрический	0,1	-
66	447794.48	2222785.36	Картометрический	0,1	-
67	447810.26	2222804.13	Картометрический	0,1	-
68	447814.98	2222810.26	Картометрический	0,1	-
69	447814.71	2222812.69	Картометрический	0,1	-
70	447816.00	2222814.25	Картометрический	0,1	-
71	447819.99	2222819.26	Картометрический	0,1	-
72	447822.04	2222819.40	Картометрический	0,1	-
73	447822.59	2222819.58	Картометрический	0,1	-
74	447829.81	2222828.54	Картометрический	0,1	-
75	447838.88	2222840.24	Картометрический	0,1	-

Страница 1694/3236, документ 573af594a40d0f29e616b139611b0587 подписан 01.09.2025, опубликован 01.09.2025 в сетевом издании "РАММЕДИА", тел. +7 (496) 463-12-67, ramnews.ru

Раздел 2

Сведения о местоположении границ объекта

Обозначение характерных точек границ	Координаты, м		Метод определения координат характерной точки	Средняя квадратическая погрешность положения характерной точки (Mt), м	Описание обозначения точки на местности (при наличии)
	X	Y			
1	2	3	4	5	6
76	447851.43	2222855.95	Картометрический	0,1	-
77	447870.14	2222879.86	Картометрический	0,1	-
78	447892.46	2222908.12	Картометрический	0,1	-
79	447892.85	2222908.56	Картометрический	0,1	-
80	447891.82	2222909.39	Картометрический	0,1	-
81	447911.51	2222934.11	Картометрический	0,1	-
82	447916.14	2222939.92	Картометрический	0,1	-
83	447968.02	2223005.01	Картометрический	0,1	-
84	447973.38	2223011.74	Картометрический	0,1	-
85	448021.71	2223072.39	Картометрический	0,1	-
86	448028.46	2223080.86	Картометрический	0,1	-
87	448046.50	2223103.50	Картометрический	0,1	-
88	448056.00	2223117.25	Картометрический	0,1	-
89	448054.57	2223125.30	Картометрический	0,1	-
90	448058.73	2223124.29	Картометрический	0,1	-
91	448063.89	2223132.31	Картометрический	0,1	-
92	448065.75	2223137.12	Картометрический	0,1	-
93	448072.95	2223146.87	Картометрический	0,1	-
94	448079.78	2223155.10	Картометрический	0,1	-
95	448084.12	2223159.67	Картометрический	0,1	-
96	448085.82	2223165.87	Картометрический	0,1	-
97	448084.87	2223177.93	Картометрический	0,1	-
98	448062.35	2223340.97	Картометрический	0,1	-
99	448054.01	2223343.15	Картометрический	0,1	-
100	448037.86	2223400.47	Картометрический	0,1	-
1	448006.45	2223429.71	Картометрический	0,1	-
101	446165.25	2222921.83	Картометрический	0,1	-
102	446161.44	2222909.16	Картометрический	0,1	-
103	446176.15	2222895.96	Картометрический	0,1	-
104	446162.48	2222756.71	Картометрический	0,1	-
105	446214.17	2222718.36	Картометрический	0,1	-
106	446274.79	2222673.40	Картометрический	0,1	-
107	446298.52	2222707.29	Картометрический	0,1	-
108	446325.01	2222743.04	Картометрический	0,1	-
109	446318.74	2222748.50	Картометрический	0,1	-
110	446363.20	2222807.96	Картометрический	0,1	-
111	446320.58	2222842.91	Картометрический	0,1	-
112	446287.14	2222803.77	Картометрический	0,1	-
113	446202.23	2222876.18	Картометрический	0,1	-
114	446190.16	2222885.33	Картометрический	0,1	-

Страница 1695/3236, документ 573af594a40d0f29e616b139611b0587 подписан 01.09.2025, опубликован 01.09.2025 в сетевом издании "РАММЕДИА", тел. +7 (496) 463-12-67, ramnews.ru

Раздел 2

Сведения о местоположении границ объекта

Обозначение характерных точек границ	Координаты, м		Метод определения координат характерной точки	Средняя квадратическая погрешность положения характерной точки (Mt), м	Описание обозначения точки на местности (при наличии)
	X	Y			
1	2	3	4	5	6
115	446257.18	2222964.28	Картометрический	0,1	-
116	446227.37	2222990.28	Картометрический	0,1	-
117	446201.37	2222961.42	Картометрический	0,1	-
101	446165.25	2222921.83	Картометрический	0,1	-
118	446240.82	2222932.66	Картометрический	0,1	-
119	446275.89	2222902.52	Картометрический	0,1	-
120	446291.47	2222888.23	Картометрический	0,1	-
121	446335.73	2222937.44	Картометрический	0,1	-
122	446319.88	2222951.27	Картометрический	0,1	-
123	446341.20	2222977.33	Картометрический	0,1	-
124	446308.95	2223004.88	Картометрический	0,1	-
125	446306.31	2223001.70	Картометрический	0,1	-
126	446302.41	2223005.18	Картометрический	0,1	-
118	446240.82	2222932.66	Картометрический	0,1	-

3. Сведения о характерных точках части (частей) границы объекта

Обозначение характерных точек границ	Координаты, м		Метод определения координат характерной точки	Средняя квадратическая погрешность положения характерной точки (Mt), м	Описание обозначения точки на местности (при наличии)
	X	Y			
1	2	3	4	5	6
-	-	-	-	-	-

Страница 1696/3236, документ 573af594a40d0f29e616b139611b0587 подписан 01.09.2025, опубликован 01.09.2025 в сетевом издании "РАММЕДИА", тел. +7 (496) 463-12-67, ramnews.ru

Раздел 3

Сведения о местоположении измененных (уточненных) границ объекта

1. Система координат -

2. Сведения о характерных точках границ объекта

Обозначение характерных точек границ	Существующие координаты, м		Измененные (уточненные) координаты, м		Метод определения координат характерной точки	Средняя квадратическая погрешность положения характерной точки (Mt), м	Описание обозначения точки на местности (при наличии)
	X	Y	X	Y			
1	2	3	4	5	6	7	8
-	-	-	-	-	-	-	

3. Сведения о характерных точках части (частей) границы объекта

Обозначение характерных точек границ	Существующие координаты, м		Измененные (уточненные) координаты, м		Метод определения координат характерной точки	Средняя квадратическая погрешность положения характерной точки (Mt), м	Описание обозначения точки на местности (при наличии)
	X	Y	X	Y			
1	2	3	4	5	6	7	8
-	-	-	-	-	-	-	

Страница 1697/3236, документ 573af594a40d0f29e616b139611b0587
подписан 01.09.2025, опубликован 01.09.2025 в сетевом
издании "РАММЕДИА", тел. +7 (496) 463-12-67, ramnews.ru

ГРАФИЧЕСКОЕ ОПИСАНИЕ
местоположения границ населенных пунктов, территориальных зон, особо охраняемых природных территорий, зон с особыми условиями использования территории

д. Лаптево

(наименование объекта, местоположение границ которого описано (далее - объект))

Раздел 1

Сведения об объекте

№ п/п	Характеристики объекта	Описание характеристик
1	2	3
1.	Местоположение объекта	Московская область, Раменский муниципальный округ
2.	Площадь объекта +/- величина погрешности определения площади (Р +/- Дельта Р)	212769 кв. м ± 161 кв. м
3.	Иные характеристики объекта	

Страница 1698/3236, документ 573af594a40d0f29e616b139611b0587 подписан 01.09.2025, опубликован 01.09.2025 в сетевом издании "РАММЕДИА", тел. +7 (496) 463-12-67, ramnews.ru

Раздел 2

Сведения о местоположении границ объекта

1. Система координат МСК-50, зона 2

2. Сведения о характерных точках границ объекта

Обозначение характерных точек границ	Координаты, м		Метод определения координат характерной точки	Средняя квадратическая погрешность положения характерной точки (Mt), м	Описание обозначения точки на местности (при наличии)
	X	Y			
1	2	3	4	5	6
1	420484.35	2251286.26	Картометрический	0,1	-
2	420513.37	2251280.72	Картометрический	0,1	-
3	420553.33	2251252.87	Картометрический	0,1	-
4	420561.02	2251250.23	Картометрический	0,1	-
5	420575.30	2251233.83	Картометрический	0,1	-
6	420548.61	2251205.99	Картометрический	0,1	-
7	420544.87	2251197.42	Картометрический	0,1	-
8	420542.39	2251192.15	Картометрический	0,1	-
9	420535.29	2251175.82	Картометрический	0,1	-
10	420528.36	2251147.40	Картометрический	0,1	-
11	420526.67	2251119.56	Картометрический	0,1	-
12	420519.14	2251105.06	Картометрический	0,1	-
13	420503.45	2251088.88	Картометрический	0,1	-
14	420500.57	2251085.91	Картометрический	0,1	-
15	420483.17	2251059.81	Картометрический	0,1	-
16	420463.50	2251005.28	Картометрический	0,1	-
17	420443.25	2250952.49	Картометрический	0,1	-
18	420433.40	2250932.77	Картометрический	0,1	-
19	420412.63	2250897.28	Картометрический	0,1	-
20	420399.65	2250875.74	Картометрический	0,1	-
21	420370.46	2250847.20	Картометрический	0,1	-
22	420343.58	2250807.46	Картометрический	0,1	-
23	420319.85	2250770.84	Картометрический	0,1	-
24	420311.21	2250744.26	Картометрический	0,1	-
25	420307.03	2250736.60	Картометрический	0,1	-
26	420301.83	2250736.60	Картометрический	0,1	-
27	420294.74	2250729.51	Картометрический	0,1	-
28	420282.25	2250711.32	Картометрический	0,1	-
29	420266.11	2250673.21	Картометрический	0,1	-
30	420253.47	2250636.88	Картометрический	0,1	-
31	420238.42	2250611.26	Картометрический	0,1	-
32	420210.57	2250564.64	Картометрический	0,1	-
33	420212.47	2250563.30	Картометрический	0,1	-
34	420202.77	2250551.59	Картометрический	0,1	-
35	420179.15	2250512.05	Картометрический	0,1	-

Страница 1699/3236, документ 573af594a40d0f29e616b139611b0587 подписан 01.09.2025, опубликован 01.09.2025 в сетевом издании "РАММЕДИА", тел. +7 (496) 463-12-67, ramnews.ru

Раздел 2

Сведения о местоположении границ объекта

Обозначение характерных точек границ	Координаты, м		Метод определения координат характерной точки	Средняя квадратическая погрешность положения характерной точки (Mt), м	Описание обозначения точки на местности (при наличии)
	X	Y			
1	2	3	4	5	6
36	420155.03	2250481.26	Картометрический	0,1	-
37	420106.22	2250408.01	Картометрический	0,1	-
38	420085.47	2250368.76	Картометрический	0,1	-
39	420081.02	2250353.15	Картометрический	0,1	-
40	420081.05	2250337.81	Картометрический	0,1	-
41	420089.00	2250317.53	Картометрический	0,1	-
42	420096.79	2250303.44	Картометрический	0,1	-
43	420111.16	2250302.51	Картометрический	0,1	-
44	420171.86	2250218.00	Картометрический	0,1	-
45	420196.92	2250170.07	Картометрический	0,1	-
46	420207.12	2250110.27	Картометрический	0,1	-
47	420206.68	2250107.80	Картометрический	0,1	-
48	420220.34	2250109.66	Картометрический	0,1	-
49	420244.16	2250116.62	Картометрический	0,1	-
50	420287.96	2250132.22	Картометрический	0,1	-
51	420319.42	2250147.06	Картометрический	0,1	-
52	420350.47	2250162.23	Картометрический	0,1	-
53	420384.17	2250176.97	Картометрический	0,1	-
54	420403.93	2250183.36	Картометрический	0,1	-
55	420410.32	2250184.52	Картометрический	0,1	-
56	420417.29	2250182.81	Картометрический	0,1	-
57	420434.76	2250157.53	Картометрический	0,1	-
58	420456.14	2250155.80	Картометрический	0,1	-
59	420478.80	2250179.51	Картометрический	0,1	-
60	420523.01	2250195.11	Картометрический	0,1	-
61	420546.71	2250220.42	Картометрический	0,1	-
62	420569.14	2250207.62	Картометрический	0,1	-
63	420565.76	2250184.42	Картометрический	0,1	-
64	420554.84	2250176.15	Картометрический	0,1	-
65	420584.26	2250135.25	Картометрический	0,1	-
66	420607.54	2250116.11	Картометрический	0,1	-
67	420614.63	2250106.60	Картометрический	0,1	-
68	420632.60	2250082.48	Картометрический	0,1	-
69	420654.17	2250054.06	Картометрический	0,1	-
70	420679.79	2250033.18	Картометрический	0,1	-
71	420682.54	2250024.08	Картометрический	0,1	-
72	420680.73	2250021.75	Картометрический	0,1	-
73	420645.52	2249998.91	Картометрический	0,1	-
74	420640.28	2249992.69	Картометрический	0,1	-
75	420623.21	2249983.67	Картометрический	0,1	-

Страница 1700/3236, документ 573af594a40d0f29e616b139611b0587 подписан 01.09.2025, опубликован 01.09.2025 в сетевом издании "РАММЕДИА", тел. +7 (496) 463-12-67, ramnews.ru

Раздел 2

Сведения о местоположении границ объекта

Обозначение характерных точек границ	Координаты, м		Метод определения координат характерной точки	Средняя квадратическая погрешность положения характерной точки (Mt), м	Описание обозначения точки на местности (при наличии)
	X	Y			
1	2	3	4	5	6
76	420622.27	2249983.39	Картометрический	0,1	-
77	420589.34	2249980.45	Картометрический	0,1	-
78	420574.35	2249983.15	Картометрический	0,1	-
79	420566.72	2249985.13	Картометрический	0,1	-
80	420555.64	2249990.92	Картометрический	0,1	-
81	420540.07	2250000.63	Картометрический	0,1	-
82	420537.31	2250001.76	Картометрический	0,1	-
83	420533.22	2250004.30	Картометрический	0,1	-
84	420529.66	2250004.88	Картометрический	0,1	-
85	420509.06	2250013.31	Картометрический	0,1	-
86	420504.66	2250021.77	Картометрический	0,1	-
87	420505.34	2250027.23	Картометрический	0,1	-
88	420483.00	2250052.28	Картометрический	0,1	-
89	420470.82	2250056.22	Картометрический	0,1	-
90	420457.92	2250053.98	Картометрический	0,1	-
91	420450.95	2250057.04	Картометрический	0,1	-
92	420436.47	2250061.95	Картометрический	0,1	-
93	420434.12	2250063.25	Картометрический	0,1	-
94	420434.12	2250077.02	Картометрический	0,1	-
95	420432.13	2250082.31	Картометрический	0,1	-
96	420431.27	2250082.51	Картометрический	0,1	-
97	420429.91	2250084.78	Картометрический	0,1	-
98	420425.98	2250086.13	Картометрический	0,1	-
99	420421.36	2250085.80	Картометрический	0,1	-
100	420416.19	2250083.76	Картометрический	0,1	-
101	420416.14	2250083.72	Картометрический	0,1	-
102	420414.93	2250083.63	Картометрический	0,1	-
103	420410.73	2250079.69	Картометрический	0,1	-
104	420399.10	2250071.02	Картометрический	0,1	-
105	420393.35	2250068.22	Картометрический	0,1	-
106	420383.18	2250067.04	Картометрический	0,1	-
107	420376.96	2250066.54	Картометрический	0,1	-
108	420354.80	2250069.19	Картометрический	0,1	-
109	420332.72	2250060.14	Картометрический	0,1	-
110	420323.65	2250051.88	Картометрический	0,1	-
111	420307.78	2250032.04	Картометрический	0,1	-
112	420299.44	2250022.81	Картометрический	0,1	-
113	420297.32	2250020.47	Картометрический	0,1	-
114	420276.77	2249997.71	Картометрический	0,1	-
115	420250.33	2249991.10	Картометрический	0,1	-

Страница 1701/3236, документ 573af594a40d0f29e616b139611b0587 подписан 01.09.2025, опубликован 01.09.2025 в сетевом издании "РАММЕДИА", тел. +7 (496) 463-12-67, ramnews.ru

Раздел 2

Сведения о местоположении границ объекта

Обозначение характерных точек границ	Координаты, м		Метод определения координат характерной точки	Средняя квадратическая погрешность положения характерной точки (Mt), м	Описание обозначения точки на местности (при наличии)
	X	Y			
1	2	3	4	5	6
116	420238.70	2249992.11	Картометрический	0,1	-
117	420232.80	2249994.37	Картометрический	0,1	-
118	420222.88	2249999.66	Картометрический	0,1	-
119	420206.83	2250003.41	Картометрический	0,1	-
120	420202.96	2250003.35	Картометрический	0,1	-
121	420189.20	2249999.73	Картометрический	0,1	-
122	420185.30	2249997.69	Картометрический	0,1	-
123	420174.69	2249996.00	Картометрический	0,1	-
124	420174.66	2249995.99	Картометрический	0,1	-
125	420173.18	2249996.48	Картометрический	0,1	-
126	420168.51	2249995.74	Картометрический	0,1	-
127	420146.50	2249984.76	Картометрический	0,1	-
128	420132.10	2249979.02	Картометрический	0,1	-
129	420125.61	2249978.98	Картометрический	0,1	-
130	420121.94	2249977.80	Картометрический	0,1	-
131	420112.69	2249971.50	Картометрический	0,1	-
132	420111.03	2249969.92	Картометрический	0,1	-
133	420093.31	2249962.09	Картометрический	0,1	-
134	420092.27	2249961.94	Картометрический	0,1	-
135	420089.06	2249960.87	Картометрический	0,1	-
136	420076.79	2249960.28	Картометрический	0,1	-
137	420074.50	2249960.56	Картометрический	0,1	-
138	420074.22	2249961.21	Картометрический	0,1	-
139	420072.51	2249961.81	Картометрический	0,1	-
140	420068.13	2249961.34	Картометрический	0,1	-
141	420057.94	2249962.60	Картометрический	0,1	-
142	420052.17	2249976.77	Картометрический	0,1	-
143	420050.19	2249984.71	Картометрический	0,1	-
144	420044.61	2249995.80	Картометрический	0,1	-
145	420044.17	2249996.43	Картометрический	0,1	-
146	420042.73	2249999.97	Картометрический	0,1	-
147	420025.83	2250044.94	Картометрический	0,1	-
148	420016.90	2250071.39	Картометрический	0,1	-
149	420017.56	2250080.65	Картометрический	0,1	-
150	419976.55	2250132.91	Картометрический	0,1	-
151	419936.20	2250175.90	Картометрический	0,1	-
152	419931.57	2250189.13	Картометрический	0,1	-
153	419919.01	2250206.99	Картометрический	0,1	-
154	419919.67	2250220.22	Картометрический	0,1	-
155	419939.44	2250229.64	Картометрический	0,1	-

Страница 1702/3236, документ 573af594a40d0f29e616b139611b0587 подписан 01.09.2025, опубликован 01.09.2025 в сетевом издании "РАММЕДИА", тел. +7 (496) 463-12-67, ramnews.ru

Раздел 2

Сведения о местоположении границ объекта

Обозначение характерных точек границ	Координаты, м		Метод определения координат характерной точки	Средняя квадратическая погрешность положения характерной точки (Mt), м	Описание обозначения точки на местности (при наличии)
	X	Y			
1	2	3	4	5	6
156	419938.85	2250248.00	Картометрический	0,1	-
157	419943.48	2250254.62	Картометрический	0,1	-
158	419960.09	2250250.46	Картометрический	0,1	-
159	419970.32	2250249.84	Картометрический	0,1	-
160	419979.25	2250254.82	Картометрический	0,1	-
161	419979.00	2250261.04	Картометрический	0,1	-
162	419979.20	2250284.38	Картометрический	0,1	-
163	419981.18	2250296.29	Картометрический	0,1	-
164	419980.52	2250304.23	Картометрический	0,1	-
165	419987.80	2250327.38	Картометрический	0,1	-
166	419985.15	2250337.30	Картометрический	0,1	-
167	419975.23	2250353.18	Картометрический	0,1	-
168	419975.89	2250363.10	Картометрический	0,1	-
169	419987.80	2250388.89	Картометрический	0,1	-
170	419999.70	2250400.14	Картометрический	0,1	-
171	420018.89	2250406.09	Картометрический	0,1	-
172	420022.86	2250412.05	Картометрический	0,1	-
173	420039.82	2250418.95	Картометрический	0,1	-
174	420041.19	2250420.40	Картометрический	0,1	-
175	420051.30	2250443.13	Картометрический	0,1	-
176	420059.66	2250455.11	Картометрический	0,1	-
177	420028.06	2250506.34	Картометрический	0,1	-
178	420045.08	2250516.84	Картометрический	0,1	-
179	420077.77	2250463.86	Картометрический	0,1	-
180	420081.06	2250466.95	Картометрический	0,1	-
181	420093.63	2250493.40	Картометрический	0,1	-
182	420103.55	2250500.02	Картометрический	0,1	-
183	420110.83	2250517.88	Картометрический	0,1	-
184	420121.41	2250527.14	Картометрический	0,1	-
185	420141.92	2250534.42	Картометрический	0,1	-
186	420151.18	2250542.35	Картометрический	0,1	-
187	420173.01	2250575.43	Картометрический	0,1	-
188	420176.31	2250593.95	Картометрический	0,1	-
189	420182.93	2250607.18	Картометрический	0,1	-
190	420194.17	2250617.10	Картометрический	0,1	-
191	420194.83	2250641.57	Картометрический	0,1	-
192	420204.09	2250652.15	Картометрический	0,1	-
193	420208.72	2250663.40	Картометрический	0,1	-
194	420210.71	2250677.95	Картометрический	0,1	-
195	420208.06	2250695.81	Картометрический	0,1	-

Страница 1703/3236, документ 573af594a40d0f29e616b139611b0587 подписан 01.09.2025, опубликован 01.09.2025 в сетевом издании "РАММЕДИА", тел. +7 (496) 463-12-67, ramnews.ru

Раздел 2

Сведения о местоположении границ объекта

Обозначение характерных точек границ	Координаты, м		Метод определения координат характерной точки	Средняя квадратическая погрешность положения характерной точки (Mt), м	Описание обозначения точки на местности (при наличии)
	X	Y			
1	2	3	4	5	6
196	420206.08	2250711.69	Картометрический	0,1	-
197	420213.36	2250723.59	Картометрический	0,1	-
198	420213.36	2250732.85	Картометрический	0,1	-
199	420217.32	2250755.34	Картометрический	0,1	-
200	420227.25	2250783.12	Картометрический	0,1	-
201	420230.55	2250795.69	Картометрический	0,1	-
202	420221.95	2250796.35	Картометрический	0,1	-
203	420220.14	2250796.68	Картометрический	0,1	-
204	420210.12	2250815.56	Картометрический	0,1	-
205	420218.74	2250823.97	Картометрический	0,1	-
206	420241.71	2250846.37	Картометрический	0,1	-
207	420256.49	2250860.78	Картометрический	0,1	-
208	420266.27	2250870.31	Картометрический	0,1	-
209	420295.62	2250895.79	Картометрический	0,1	-
210	420305.23	2250904.14	Картометрический	0,1	-
211	420333.89	2250929.02	Картометрический	0,1	-
212	420362.18	2250953.57	Картометрический	0,1	-
213	420363.00	2250956.53	Картометрический	0,1	-
214	420365.94	2250966.98	Картометрический	0,1	-
215	420369.41	2250979.34	Картометрический	0,1	-
216	420370.18	2250982.10	Картометрический	0,1	-
217	420379.98	2251016.98	Картометрический	0,1	-
218	420387.81	2251044.87	Картометрический	0,1	-
219	420395.64	2251072.78	Картометрический	0,1	-
220	420410.02	2251123.97	Картометрический	0,1	-
221	420421.67	2251149.41	Картометрический	0,1	-
222	420437.69	2251184.39	Картометрический	0,1	-
223	420453.70	2251219.37	Картометрический	0,1	-
224	420459.22	2251231.42	Картометрический	0,1	-
225	420468.43	2251251.51	Картометрический	0,1	-
1	420484.35	2251286.26	Картометрический	0,1	-
226	420374.83	2250221.29	Картометрический	0,1	-
227	420376.40	2250219.36	Картометрический	0,1	-
228	420377.98	2250217.39	Картометрический	0,1	-
229	420384.36	2250209.35	Картометрический	0,1	-
230	420390.78	2250201.32	Картометрический	0,1	-
231	420398.81	2250191.16	Картометрический	0,1	-
232	420393.80	2250189.29	Картометрический	0,1	-
233	420386.58	2250186.38	Картометрический	0,1	-
234	420376.89	2250182.60	Картометрический	0,1	-

Страница 1704/3236, документ 573af594a40d0f29e616b139611b0587 подписан 01.09.2025, опубликован 01.09.2025 в сетевом издании "РАММЕДИА", тел. +7 (496) 463-12-67, ramnews.ru

Раздел 2

Сведения о местоположении границ объекта

Обозначение характерных точек границ	Координаты, м		Метод определения координат характерной точки	Средняя квадратическая погрешность положения характерной точки (Mt), м	Описание обозначения точки на местности (при наличии)
	X	Y			
1	2	3	4	5	6
235	420367.49	2250178.94	Картометрический	0,1	-
236	420354.44	2250173.77	Картометрический	0,1	-
237	420354.24	2250173.70	Картометрический	0,1	-
238	420350.46	2250172.16	Картометрический	0,1	-
239	420338.97	2250167.72	Картометрический	0,1	-
240	420336.97	2250172.30	Картометрический	0,1	-
241	420334.97	2250176.98	Картометрический	0,1	-
242	420332.03	2250183.75	Картометрический	0,1	-
243	420329.15	2250190.38	Картометрический	0,1	-
244	420328.21	2250192.59	Картометрический	0,1	-
245	420327.34	2250194.65	Картометрический	0,1	-
246	420326.36	2250196.94	Картометрический	0,1	-
247	420325.43	2250199.00	Картометрический	0,1	-
248	420327.80	2250200.14	Картометрический	0,1	-
249	420332.49	2250202.29	Картометрический	0,1	-
250	420341.64	2250206.41	Картометрический	0,1	-
251	420350.94	2250210.49	Картометрический	0,1	-
252	420360.33	2250214.77	Картометрический	0,1	-
253	420367.36	2250217.99	Картометрический	0,1	-
226	420374.83	2250221.29	Картометрический	0,1	-

3. Сведения о характерных точках части (частей) границы объекта

Обозначение характерных точек границ	Координаты, м		Метод определения координат характерной точки	Средняя квадратическая погрешность положения характерной точки (Mt), м	Описание обозначения точки на местности (при наличии)
	X	Y			
1	2	3	4	5	6
-	-	-	-	-	-

Страница 1705/3236, документ 573af594a40d0f29e616b139611b0587 подписан 01.09.2025, опубликован 01.09.2025 в сетевом издании "РАММЕДИА", тел. +7 (496) 463-12-67, ramnews.ru

Раздел 3

Сведения о местоположении измененных (уточненных) границ объекта

1. Система координат -

2. Сведения о характерных точках границ объекта

Обозначение характерных точек границ	Существующие координаты, м		Измененные (уточненные) координаты, м		Метод определения координат характерной точки	Средняя квадратическая погрешность положения характерной точки (Mt), м	Описание обозначения точки на местности (при наличии)
	X	Y	X	Y			
1	2	3	4	5	6	7	8
-	-	-	-	-	-	-	

3. Сведения о характерных точках части (частей) границы объекта

Обозначение характерных точек границ	Существующие координаты, м		Измененные (уточненные) координаты, м		Метод определения координат характерной точки	Средняя квадратическая погрешность положения характерной точки (Mt), м	Описание обозначения точки на местности (при наличии)
	X	Y	X	Y			
1	2	3	4	5	6	7	8
-	-	-	-	-	-	-	

Страница 1706/3236, документ 573af594a40d0f29e616b139611b0587
подписан 01.09.2025, опубликован 01.09.2025 в сетевом
издании "РАММЕДИА", тел. +7 (496) 463-12-67, ramnews.ru

ГРАФИЧЕСКОЕ ОПИСАНИЕ
местоположения границ населенных пунктов, территориальных зон, особо охраняемых природных территорий, зон с особыми условиями использования территории

д. Левино

(наименование объекта, местоположение границ которого описано (далее - объект))

Раздел 1

Сведения об объекте

№ п/п	Характеристики объекта	Описание характеристик
1	2	3
1.	Местоположение объекта	Московская область, Раменский муниципальный округ
2.	Площадь объекта +/- величина погрешности определения площади (Р +/- Дельта Р)	770325 кв. м ± 307 кв. м
3.	Иные характеристики объекта	

Страница 1707/3236, документ 573af594a40d0f29e616b139611b0587 подписан 01.09.2025, опубликован 01.09.2025 в сетевом издании "РАММЕДИА", тел. +7 (496) 463-12-67, ramnews.ru

Раздел 2

Сведения о местоположении границ объекта

1. Система координат МСК-50, зона 2

2. Сведения о характерных точках границ объекта

Обозначение характерных точек границ	Координаты, м		Метод определения координат характерной точки	Средняя квадратическая погрешность положения характерной точки (Mt), м	Описание обозначения точки на местности (при наличии)
	X	Y			
1	2	3	4	5	6
1	416827.97	2237967.17	Картометрический	0,1	-
2	416829.56	2237953.88	Картометрический	0,1	-
3	416832.27	2237930.42	Картометрический	0,1	-
4	416835.07	2237906.17	Картометрический	0,1	-
5	416835.09	2237905.96	Картометрический	0,1	-
6	416836.58	2237890.11	Картометрический	0,1	-
7	416836.59	2237890.03	Картометрический	0,1	-
8	416837.64	2237877.68	Картометрический	0,1	-
9	416837.65	2237877.60	Картометрический	0,1	-
10	416838.79	2237862.66	Картометрический	0,1	-
11	416839.75	2237849.09	Картометрический	0,1	-
12	416839.76	2237848.95	Картометрический	0,1	-
13	416840.64	2237833.54	Картометрический	0,1	-
14	416841.51	2237818.14	Картометрический	0,1	-
15	416841.52	2237818.00	Картометрический	0,1	-
16	416842.31	2237799.57	Картометрический	0,1	-
17	416842.92	2237783.55	Картометрический	0,1	-
18	416842.93	2237783.39	Картометрический	0,1	-
19	416843.28	2237767.61	Картометрический	0,1	-
20	416843.89	2237750.70	Картометрический	0,1	-
21	416843.89	2237750.47	Картометрический	0,1	-
22	416844.15	2237730.42	Картометрический	0,1	-
23	416844.16	2237730.29	Картометрический	0,1	-
24	416844.16	2237710.94	Картометрический	0,1	-
25	416844.15	2237710.69	Картометрический	0,1	-
26	416842.66	2237652.30	Картометрический	0,1	-
27	416842.66	2237652.14	Картометрический	0,1	-
28	416842.22	2237641.43	Картометрический	0,1	-
29	416841.87	2237629.58	Картометрический	0,1	-
30	416841.87	2237629.44	Картометрический	0,1	-
31	416841.26	2237615.43	Картометрический	0,1	-
32	416840.47	2237597.48	Картометрический	0,1	-
33	416840.46	2237597.34	Картометрический	0,1	-
34	416839.32	2237577.74	Картометрический	0,1	-
35	416832.67	2237459.79	Картометрический	0,1	-

Страница 1708/3236, документ 573af594a40d0f29e616b139611b0587 подписан 01.09.2025, опубликован 01.09.2025 в сетевом издании "РАММЕДИА", тел. +7 (496) 463-12-67, ramnews.ru

Раздел 2

Сведения о местоположении границ объекта

Обозначение характерных точек границ	Координаты, м		Метод определения координат характерной точки	Средняя квадратическая погрешность положения характерной точки (Mt), м	Описание обозначения точки на местности (при наличии)
	X	Y			
1	2	3	4	5	6
36	416830.01	2237402.19	Картометрический	0,1	-
37	416829.85	2237398.70	Картометрический	0,1	-
38	416826.73	2237331.10	Картометрический	0,1	-
39	416822.18	2237214.47	Картометрический	0,1	-
40	416818.06	2237096.03	Картометрический	0,1	-
41	416814.21	2236987.43	Картометрический	0,1	-
42	416809.39	2236867.76	Картометрический	0,1	-
43	416805.10	2236759.83	Картометрический	0,1	-
44	416800.46	2236639.91	Картометрический	0,1	-
45	416795.82	2236516.48	Картометрический	0,1	-
46	416791.03	2236387.14	Картометрический	0,1	-
47	416790.81	2236386.94	Картометрический	0,1	-
48	416790.27	2236370.58	Картометрический	0,1	-
49	416788.04	2236368.49	Картометрический	0,1	-
50	416787.69	2236357.90	Картометрический	0,1	-
51	416769.77	2236352.24	Картометрический	0,1	-
52	416769.91	2236356.36	Картометрический	0,1	-
53	416763.55	2236352.47	Картометрический	0,1	-
54	416763.49	2236350.39	Картометрический	0,1	-
55	416715.96	2236334.96	Картометрический	0,1	-
56	416674.95	2236321.65	Картометрический	0,1	-
57	416634.75	2236308.60	Картометрический	0,1	-
58	416676.82	2236126.28	Картометрический	0,1	-
59	416693.18	2236055.43	Картометрический	0,1	-
60	416477.45	2236060.05	Картометрический	0,1	-
61	416448.90	2236146.94	Картометрический	0,1	-
62	416450.19	2236138.34	Картометрический	0,1	-
63	416428.81	2236137.46	Картометрический	0,1	-
64	416428.56	2236144.17	Картометрический	0,1	-
65	416427.98	2236147.19	Картометрический	0,1	-
66	416425.92	2236152.89	Картометрический	0,1	-
67	416425.05	2236154.70	Картометрический	0,1	-
68	416421.21	2236161.01	Картометрический	0,1	-
69	416418.58	2236163.88	Картометрический	0,1	-
70	416416.65	2236165.29	Картометрический	0,1	-
71	416413.18	2236167.84	Картометрический	0,1	-
72	416406.75	2236169.73	Картометрический	0,1	-
73	416401.96	2236169.47	Картометрический	0,1	-
74	416399.66	2236169.07	Картометрический	0,1	-
75	416389.48	2236166.04	Картометрический	0,1	-

Страница 1709/3236, документ 573af594a40d0f29e616b139611b0587 подписан 01.09.2025, опубликован 01.09.2025 в сетевом издании "РАММЕДИА", тел. +7 (496) 463-12-67, ramnews.ru

Раздел 2

Сведения о местоположении границ объекта

Обозначение характерных точек границ	Координаты, м		Метод определения координат характерной точки	Средняя квадратическая погрешность положения характерной точки (Mt), м	Описание обозначения точки на местности (при наличии)
	X	Y			
1	2	3	4	5	6
76	416376.85	2236163.98	Картометрический	0,1	-
77	416374.20	2236164.01	Картометрический	0,1	-
78	416371.15	2236166.12	Картометрический	0,1	-
79	416367.76	2236169.90	Картометрический	0,1	-
80	416366.31	2236176.67	Картометрический	0,1	-
81	416366.49	2236176.65	Картометрический	0,1	-
82	416368.29	2236175.06	Картометрический	0,1	-
83	416371.11	2236173.45	Картометрический	0,1	-
84	416374.12	2236172.51	Картометрический	0,1	-
85	416380.09	2236174.28	Картометрический	0,1	-
86	416380.70	2236176.39	Картометрический	0,1	-
87	416381.97	2236177.51	Картометрический	0,1	-
88	416385.11	2236178.63	Картометрический	0,1	-
89	416389.43	2236179.23	Картометрический	0,1	-
90	416392.42	2236179.68	Картометрический	0,1	-
91	416395.11	2236180.42	Картометрический	0,1	-
92	416397.12	2236181.62	Картометрический	0,1	-
93	416398.99	2236184.15	Картометрический	0,1	-
94	416400.03	2236186.54	Картометрический	0,1	-
95	416400.18	2236191.47	Картометрический	0,1	-
96	416400.18	2236196.62	Картометрический	0,1	-
97	416400.55	2236205.12	Картометрический	0,1	-
98	416403.24	2236223.48	Картометрический	0,1	-
99	416404.06	2236238.78	Картометрический	0,1	-
100	416404.14	2236241.32	Картометрический	0,1	-
101	416404.14	2236246.47	Картометрический	0,1	-
102	416403.84	2236250.87	Картометрический	0,1	-
103	416403.24	2236254.97	Картометрический	0,1	-
104	416402.05	2236259.08	Картометрический	0,1	-
105	416402.05	2236261.09	Картометрический	0,1	-
106	416402.79	2236262.36	Картометрический	0,1	-
107	416403.69	2236265.65	Картометрический	0,1	-
108	416403.46	2236271.39	Картометрический	0,1	-
109	416402.49	2236274.38	Картометрический	0,1	-
110	416401.67	2236275.94	Картометрический	0,1	-
111	416400.55	2236279.15	Картометрический	0,1	-
112	416400.63	2236282.88	Картометрический	0,1	-
113	416401.90	2236287.66	Картометрический	0,1	-
114	416402.94	2236291.77	Картометрический	0,1	-
115	416402.87	2236296.77	Картометрический	0,1	-

Страница 1710/3236, документ 573af594a40d0f29e616b139611b0587 подписан 01.09.2025, опубликован 01.09.2025 в сетевом издании "РАММЕДИА", тел. +7 (496) 463-12-67, ramnews.ru

Раздел 2

Сведения о местоположении границ объекта

Обозначение характерных точек границ	Координаты, м		Метод определения координат характерной точки	Средняя квадратическая погрешность положения характерной точки (Mt), м	Описание обозначения точки на местности (при наличии)
	X	Y			
1	2	3	4	5	6
116	416402.05	2236299.38	Картометрический	0,1	-
117	416400.85	2236301.02	Картометрический	0,1	-
118	416398.84	2236303.26	Картометрический	0,1	-
119	416397.27	2236305.50	Картометрический	0,1	-
120	416396.60	2236307.36	Картометрический	0,1	-
121	416396.67	2236309.30	Картометрический	0,1	-
122	416397.35	2236311.54	Картометрический	0,1	-
123	416398.26	2236314.53	Картометрический	0,1	-
124	416398.68	2236315.48	Картометрический	0,1	-
125	416399.01	2236316.78	Картометрический	0,1	-
126	416399.90	2236321.68	Картометрический	0,1	-
127	416401.75	2236328.93	Картометрический	0,1	-
128	416406.52	2236344.30	Картометрический	0,1	-
129	416409.89	2236355.66	Картометрический	0,1	-
130	416411.04	2236361.99	Картометрический	0,1	-
131	416411.25	2236365.19	Картометрический	0,1	-
132	416411.00	2236368.13	Картометрический	0,1	-
133	416409.81	2236373.33	Картометрический	0,1	-
134	416408.09	2236378.26	Картометрический	0,1	-
135	416405.70	2236381.69	Картометрический	0,1	-
136	416403.99	2236385.57	Картометрический	0,1	-
137	416403.46	2236387.96	Картометрический	0,1	-
138	416403.24	2236390.79	Картометрический	0,1	-
139	416403.02	2236393.26	Картометрический	0,1	-
140	416402.20	2236396.39	Картометрический	0,1	-
141	416400.78	2236399.97	Картометрический	0,1	-
142	416399.36	2236402.96	Картометрический	0,1	-
143	416397.72	2236404.75	Картометрический	0,1	-
144	416396.52	2236406.69	Картометрический	0,1	-
145	416394.88	2236407.59	Картометрический	0,1	-
146	416393.54	2236407.81	Картометрический	0,1	-
147	416390.93	2236407.73	Картометрический	0,1	-
148	416389.43	2236407.66	Картометрический	0,1	-
149	416383.76	2236406.76	Картометрический	0,1	-
150	416381.52	2236406.99	Картометрический	0,1	-
151	416379.43	2236408.18	Картометрический	0,1	-
152	416378.02	2236409.53	Картометрический	0,1	-
153	416376.75	2236411.84	Картометрический	0,1	-
154	416376.00	2236414.75	Картометрический	0,1	-
155	416375.70	2236417.59	Картометрический	0,1	-

Страница 1711/3236, документ 573af594a40d0f29e616b139611b0587 подписан 01.09.2025, опубликован 01.09.2025 в сетевом издании "РАММЕДИА", тел. +7 (496) 463-12-67, ramnews.ru

Раздел 2

Сведения о местоположении границ объекта

Обозначение характерных точек границ	Координаты, м		Метод определения координат характерной точки	Средняя квадратическая погрешность положения характерной точки (Mt), м	Описание обозначения точки на местности (при наличии)
	X	Y			
1	2	3	4	5	6
156	416375.70	2236421.47	Картометрический	0,1	-
157	416375.78	2236423.18	Картометрический	0,1	-
158	416377.72	2236429.38	Картометрический	0,1	-
159	416379.29	2236440.50	Картометрический	0,1	-
160	416379.96	2236444.30	Картометрический	0,1	-
161	416380.78	2236446.69	Картометрический	0,1	-
162	416381.52	2236448.93	Картометрический	0,1	-
163	416382.05	2236451.02	Картометрический	0,1	-
164	416382.42	2236454.90	Картометрический	0,1	-
165	416382.47	2236461.27	Картометрический	0,1	-
166	416382.57	2236461.68	Картометрический	0,1	-
167	416383.35	2236466.02	Картометрический	0,1	-
168	416383.51	2236467.71	Картометрический	0,1	-
169	416383.55	2236472.51	Картометрический	0,1	-
170	416383.38	2236474.40	Картометрический	0,1	-
171	416382.66	2236478.30	Картометрический	0,1	-
172	416381.49	2236481.48	Картометрический	0,1	-
173	416380.01	2236484.04	Картометрический	0,1	-
174	416377.23	2236487.12	Картометрический	0,1	-
175	416375.67	2236487.97	Картометрический	0,1	-
176	416376.00	2236488.26	Картометрический	0,1	-
177	416377.29	2236491.06	Картометрический	0,1	-
178	416377.68	2236494.45	Картометрический	0,1	-
179	416376.14	2236519.04	Картометрический	0,1	-
180	416375.66	2236520.81	Картометрический	0,1	-
181	416374.60	2236522.86	Картометрический	0,1	-
182	416367.91	2236533.04	Картометрический	0,1	-
183	416367.51	2236536.85	Картометрический	0,1	-
184	416366.03	2236539.40	Картометрический	0,1	-
185	416365.24	2236541.54	Картометрический	0,1	-
186	416364.23	2236546.13	Картометрический	0,1	-
187	416363.54	2236548.18	Картометрический	0,1	-
188	416361.18	2236553.28	Картометрический	0,1	-
189	416361.02	2236553.61	Картометрический	0,1	-
190	416356.59	2236562.33	Картометрический	0,1	-
191	416356.13	2236563.15	Картометрический	0,1	-
192	416354.07	2236566.41	Картометрический	0,1	-
193	416353.94	2236566.79	Картометрический	0,1	-
194	416355.22	2236572.80	Картометрический	0,1	-
195	416355.42	2236576.10	Картометрический	0,1	-

Страница 1712/3236, документ 573af594a40d0f29e616b139611b0587 подписан 01.09.2025, опубликован 01.09.2025 в сетевом издании "РАММЕДИА", тел. +7 (496) 463-12-67, ramnews.ru

Раздел 2

Сведения о местоположении границ объекта

Обозначение характерных точек границ	Координаты, м		Метод определения координат характерной точки	Средняя квадратическая погрешность положения характерной точки (Mt), м	Описание обозначения точки на местности (при наличии)
	X	Y			
1	2	3	4	5	6
196	416355.17	2236578.52	Картометрический	0,1	-
197	416353.40	2236584.41	Картометрический	0,1	-
198	416347.21	2236597.60	Картометрический	0,1	-
199	416346.41	2236599.77	Картометрический	0,1	-
200	416346.04	2236601.74	Картометрический	0,1	-
201	416346.21	2236608.40	Картометрический	0,1	-
202	416347.81	2236617.57	Картометрический	0,1	-
203	416349.56	2236623.65	Картометрический	0,1	-
204	416352.89	2236632.29	Картометрический	0,1	-
205	416354.10	2236637.18	Картометрический	0,1	-
206	416354.48	2236642.53	Картометрический	0,1	-
207	416354.17	2236645.06	Картометрический	0,1	-
208	416352.56	2236649.91	Картометрический	0,1	-
209	416349.29	2236654.15	Картометрический	0,1	-
210	416346.38	2236659.52	Картометрический	0,1	-
211	416345.03	2236663.70	Картометрический	0,1	-
212	416344.58	2236666.47	Картометрический	0,1	-
213	416344.29	2236670.05	Картометрический	0,1	-
214	416344.35	2236671.69	Картометрический	0,1	-
215	416343.60	2236674.15	Картометрический	0,1	-
216	416341.83	2236678.20	Картометрический	0,1	-
217	416339.58	2236680.87	Картометрический	0,1	-
218	416336.15	2236685.27	Картометрический	0,1	-
219	416335.14	2236686.30	Картометрический	0,1	-
220	416332.76	2236691.14	Картометрический	0,1	-
221	416331.07	2236693.59	Картометрический	0,1	-
222	416320.15	2236705.18	Картометрический	0,1	-
223	416319.45	2236708.23	Картометрический	0,1	-
224	416319.38	2236708.53	Картометрический	0,1	-
225	416316.90	2236717.98	Картометрический	0,1	-
226	416315.41	2236721.20	Картометрический	0,1	-
227	416312.44	2236725.41	Картометрический	0,1	-
228	416310.14	2236727.75	Картометрический	0,1	-
229	416309.73	2236728.03	Картометрический	0,1	-
230	416305.56	2236730.76	Картометрический	0,1	-
231	416302.32	2236732.14	Картометрический	0,1	-
232	416296.19	2236733.53	Картометрический	0,1	-
233	416293.93	2236733.78	Картометрический	0,1	-
234	416281.75	2236733.73	Картометрический	0,1	-
235	416280.30	2236734.02	Картометрический	0,1	-

Страница 1713/3236, документ 573af594a40d0f29e616b139611b0587 подписан 01.09.2025, опубликован 01.09.2025 в сетевом издании "РАММЕДИА", тел. +7 (496) 463-12-67, ramnews.ru

Раздел 2

Сведения о местоположении границ объекта

Обозначение характерных точек границ	Координаты, м		Метод определения координат характерной точки	Средняя квадратическая погрешность положения характерной точки (Mt), м	Описание обозначения точки на местности (при наличии)
	X	Y			
1	2	3	4	5	6
236	416277.80	2236736.62	Картометрический	0,1	-
237	416277.14	2236737.31	Картометрический	0,1	-
238	416276.33	2236738.07	Картометрический	0,1	-
239	416274.07	2236739.96	Картометрический	0,1	-
240	416273.91	2236740.21	Картометрический	0,1	-
241	416275.55	2236742.58	Картометрический	0,1	-
242	416276.60	2236744.90	Картометрический	0,1	-
243	416276.97	2236746.61	Картометрический	0,1	-
244	416276.75	2236748.78	Картометрический	0,1	-
245	416276.82	2236750.79	Картометрический	0,1	-
246	416276.88	2236751.17	Картометрический	0,1	-
247	416281.26	2236755.94	Картометрический	0,1	-
248	416281.69	2236756.44	Картометрический	0,1	-
249	416283.62	2236758.84	Картометрический	0,1	-
250	416289.15	2236762.58	Картометрический	0,1	-
251	416289.37	2236762.73	Картометрический	0,1	-
252	416294.33	2236766.30	Картометрический	0,1	-
253	416294.74	2236766.60	Картометрический	0,1	-
254	416297.90	2236769.12	Картометрический	0,1	-
255	416299.72	2236771.01	Картометрический	0,1	-
256	416302.90	2236775.33	Картометрический	0,1	-
257	416304.35	2236778.17	Картометрический	0,1	-
258	416304.83	2236780.81	Картометрический	0,1	-
259	416305.19	2236788.59	Картометрический	0,1	-
260	416305.18	2236789.61	Картометрический	0,1	-
261	416304.92	2236794.25	Картометрический	0,1	-
262	416304.15	2236797.55	Картометрический	0,1	-
263	416301.82	2236803.12	Картометрический	0,1	-
264	416299.83	2236811.34	Картометрический	0,1	-
265	416298.93	2236813.70	Картометрический	0,1	-
266	416293.47	2236823.93	Картометрический	0,1	-
267	416292.93	2236824.82	Картометрический	0,1	-
268	416289.67	2236829.63	Картометрический	0,1	-
269	416287.61	2236831.85	Картометрический	0,1	-
270	416284.19	2236834.57	Картометрический	0,1	-
271	416283.85	2236834.83	Картометрический	0,1	-
272	416283.37	2236835.16	Картометрический	0,1	-
273	416278.87	2236838.05	Картометрический	0,1	-
274	416273.85	2236843.73	Картометрический	0,1	-
275	416356.60	2236850.93	Картометрический	0,1	-

Страница 1714/3236, документ 573af594a40d0f29e616b139611b0587 подписан 01.09.2025, опубликован 01.09.2025 в сетевом издании "РАММЕДИА", тел. +7 (496) 463-12-67, ramnews.ru

Раздел 2

Сведения о местоположении границ объекта

Обозначение характерных точек границ	Координаты, м		Метод определения координат характерной точки	Средняя квадратическая погрешность положения характерной точки (Mt), м	Описание обозначения точки на местности (при наличии)
	X	Y			
1	2	3	4	5	6
276	416396.70	2236853.71	Картометрический	0,1	-
277	416418.50	2236859.96	Картометрический	0,1	-
278	416441.01	2236866.80	Картометрический	0,1	-
279	416454.64	2236865.57	Картометрический	0,1	-
280	416470.59	2236858.53	Картометрический	0,1	-
281	416489.06	2236840.48	Картометрический	0,1	-
282	416504.16	2236829.72	Картометрический	0,1	-
283	416504.71	2236829.79	Картометрический	0,1	-
284	416504.81	2236829.27	Картометрический	0,1	-
285	416511.13	2236824.78	Картометрический	0,1	-
286	416514.13	2236824.74	Картометрический	0,1	-
287	416514.00	2236825.57	Картометрический	0,1	-
288	416551.37	2236833.64	Картометрический	0,1	-
289	416553.89	2236823.44	Картометрический	0,1	-
290	416591.11	2236823.34	Картометрический	0,1	-
291	416591.04	2236823.80	Картометрический	0,1	-
292	416618.40	2236821.18	Картометрический	0,1	-
293	416641.71	2236803.88	Картометрический	0,1	-
294	416654.55	2236785.83	Картометрический	0,1	-
295	416649.71	2236730.41	Картометрический	0,1	-
296	416649.85	2236728.02	Картометрический	0,1	-
297	416650.96	2236728.01	Картометрический	0,1	-
298	416651.22	2236724.46	Картометрический	0,1	-
299	416654.31	2236699.42	Картометрический	0,1	-
300	416651.72	2236699.42	Картометрический	0,1	-
301	416652.18	2236692.31	Картометрический	0,1	-
302	416672.82	2236691.57	Картометрический	0,1	-
303	416698.13	2236690.65	Картометрический	0,1	-
304	416716.55	2236689.99	Картометрический	0,1	-
305	416716.79	2236691.97	Картометрический	0,1	-
306	416717.14	2236692.76	Картометрический	0,1	-
307	416716.88	2236692.78	Картометрический	0,1	-
308	416719.39	2236713.79	Картометрический	0,1	-
309	416721.98	2236735.50	Картометрический	0,1	-
310	416724.00	2236752.46	Картометрический	0,1	-
311	416745.33	2236755.68	Картометрический	0,1	-
312	416754.83	2236786.52	Картометрический	0,1	-
313	416651.08	2236845.92	Картометрический	0,1	-
314	416642.23	2236860.37	Картометрический	0,1	-
315	416637.42	2236860.42	Картометрический	0,1	-

Страница 1715/3236, документ 573af594a40d0f29e616b139611b0587 подписан 01.09.2025, опубликован 01.09.2025 в сетевом издании "РАММЕДИА", тел. +7 (496) 463-12-67, ramnews.ru

Раздел 2

Сведения о местоположении границ объекта

Обозначение характерных точек границ	Координаты, м		Метод определения координат характерной точки	Средняя квадратическая погрешность положения характерной точки (Mt), м	Описание обозначения точки на местности (при наличии)
	X	Y			
1	2	3	4	5	6
316	416636.86	2236861.33	Картометрический	0,1	-
317	416551.13	2236862.12	Картометрический	0,1	-
318	416495.22	2236884.08	Картометрический	0,1	-
319	416471.50	2236895.31	Картометрический	0,1	-
320	416470.37	2236894.27	Картометрический	0,1	-
321	416466.13	2236896.27	Картометрический	0,1	-
322	416351.69	2236885.95	Картометрический	0,1	-
323	416357.65	2236920.28	Картометрический	0,1	-
324	416359.91	2236924.97	Картометрический	0,1	-
325	416367.85	2236922.64	Картометрический	0,1	-
326	416376.67	2236919.90	Картометрический	0,1	-
327	416384.73	2236918.03	Картометрический	0,1	-
328	416390.63	2236918.11	Картометрический	0,1	-
329	416395.63	2236916.91	Картометрический	0,1	-
330	416399.06	2236916.84	Картометрический	0,1	-
331	416402.94	2236917.51	Картометрический	0,1	-
332	416406.60	2236917.81	Картометрический	0,1	-
333	416413.02	2236919.00	Картометрический	0,1	-
334	416421.52	2236919.82	Картометрический	0,1	-
335	416426.37	2236921.61	Картометрический	0,1	-
336	416428.84	2236923.25	Картометрический	0,1	-
337	416429.81	2236924.67	Картометрический	0,1	-
338	416430.34	2236926.02	Картометрический	0,1	-
339	416431.45	2236928.85	Картометрический	0,1	-
340	416433.46	2236930.94	Картометрический	0,1	-
341	416435.55	2236931.39	Картометрический	0,1	-
342	416437.49	2236931.39	Картометрический	0,1	-
343	416440.55	2236933.78	Картометрический	0,1	-
344	416444.81	2236937.88	Картометрический	0,1	-
345	416450.22	2236941.93	Картометрический	0,1	-
346	416453.51	2236944.07	Картометрический	0,1	-
347	416459.78	2236946.67	Картометрический	0,1	-
348	416471.71	2236949.97	Картометрический	0,1	-
349	416478.45	2236952.43	Картометрический	0,1	-
350	416482.17	2236953.00	Картометрический	0,1	-
351	416491.16	2236953.31	Картометрический	0,1	-
352	416493.61	2236953.73	Картометрический	0,1	-
353	416494.16	2236954.12	Картометрический	0,1	-
354	416494.72	2236955.11	Картометрический	0,1	-
355	416496.00	2236963.78	Картометрический	0,1	-

Страница 1716/3236, документ 573af594a40d0f29e616b139611b0587 подписан 01.09.2025, опубликован 01.09.2025 в сетевом издании "РАММЕДИА", тел. +7 (496) 463-12-67, ramnews.ru

Раздел 2

Сведения о местоположении границ объекта

Обозначение характерных точек границ	Координаты, м		Метод определения координат характерной точки	Средняя квадратическая погрешность положения характерной точки (Mt), м	Описание обозначения точки на местности (при наличии)
	X	Y			
1	2	3	4	5	6
356	416496.67	2236966.91	Картометрический	0,1	-
357	416496.97	2236970.27	Картометрический	0,1	-
358	416497.57	2236972.96	Картометрический	0,1	-
359	416498.69	2236974.67	Картометрический	0,1	-
360	416500.33	2236975.19	Картометрический	0,1	-
361	416502.12	2236975.12	Картометрический	0,1	-
362	416504.06	2236973.63	Картометрический	0,1	-
363	416505.26	2236971.39	Картометрический	0,1	-
364	416506.82	2236967.21	Картометрический	0,1	-
365	416507.72	2236964.90	Картометрический	0,1	-
366	416508.91	2236960.72	Картометрический	0,1	-
367	416509.54	2236959.97	Картометрический	0,1	-
368	416532.09	2236954.84	Картометрический	0,1	-
369	416539.41	2236953.91	Картометрический	0,1	-
370	416543.62	2236952.96	Картометрический	0,1	-
371	416545.48	2236953.25	Картометрический	0,1	-
372	416547.05	2236953.85	Картометрический	0,1	-
373	416547.42	2236954.67	Картометрический	0,1	-
374	416547.42	2236955.72	Картометрический	0,1	-
375	416546.15	2236958.40	Картометрический	0,1	-
376	416547.57	2236961.46	Картометрический	0,1	-
377	416549.21	2236962.96	Картометрический	0,1	-
378	416552.34	2236964.45	Картометрический	0,1	-
379	416554.43	2236964.90	Картометрический	0,1	-
380	416556.82	2236964.90	Картометрический	0,1	-
381	416559.51	2236965.34	Картометрический	0,1	-
382	416561.30	2236966.99	Картометрический	0,1	-
383	416562.79	2236969.52	Картометрический	0,1	-
384	416563.09	2236972.36	Картометрический	0,1	-
385	416562.79	2236974.75	Картометрический	0,1	-
386	416560.11	2236978.03	Картометрический	0,1	-
387	416557.72	2236978.03	Картометрический	0,1	-
388	416555.63	2236978.03	Картометрический	0,1	-
389	416551.15	2236977.14	Картометрический	0,1	-
390	416548.17	2236975.49	Картометрический	0,1	-
391	416544.88	2236971.17	Картометрический	0,1	-
392	416541.60	2236967.73	Картометрический	0,1	-
393	416537.12	2236964.90	Картометрический	0,1	-
394	416530.63	2236963.55	Картометрический	0,1	-
395	416527.64	2236964.97	Картометрический	0,1	-

Страница 1717/3236, документ 573af594a40d0f29e616b139611b0587 подписан 01.09.2025, опубликован 01.09.2025 в сетевом издании "РАММЕДИА", тел. +7 (496) 463-12-67, ramnews.ru

Раздел 2

Сведения о местоположении границ объекта

Обозначение характерных точек границ	Координаты, м		Метод определения координат характерной точки	Средняя квадратическая погрешность положения характерной точки (Mt), м	Описание обозначения точки на местности (при наличии)
	X	Y			
1	2	3	4	5	6
396	416524.88	2236966.99	Картометрический	0,1	-
397	416520.85	2236970.05	Картометрический	0,1	-
398	416515.03	2236974.37	Картометрический	0,1	-
399	416509.14	2236977.96	Картометрический	0,1	-
400	416504.58	2236979.82	Картометрический	0,1	-
401	416500.40	2236980.87	Картометрический	0,1	-
402	416497.94	2236980.64	Картометрический	0,1	-
403	416493.24	2236980.12	Картометрический	0,1	-
404	416489.43	2236979.37	Картометрический	0,1	-
405	416486.73	2236977.39	Картометрический	0,1	-
406	416485.24	2236974.17	Картометрический	0,1	-
407	416484.68	2236971.89	Картометрический	0,1	-
408	416484.08	2236966.81	Картометрический	0,1	-
409	416483.68	2236966.31	Картометрический	0,1	-
410	416482.64	2236965.87	Картометрический	0,1	-
411	416479.04	2236965.63	Картометрический	0,1	-
412	416475.58	2236966.27	Картометрический	0,1	-
413	416472.81	2236967.79	Картометрический	0,1	-
414	416460.84	2236976.07	Картометрический	0,1	-
415	416456.84	2236977.48	Картометрический	0,1	-
416	416453.35	2236977.73	Картометрический	0,1	-
417	416451.68	2236977.29	Картометрический	0,1	-
418	416450.36	2236976.54	Картометрический	0,1	-
419	416442.91	2236968.52	Картометрический	0,1	-
420	416440.95	2236967.06	Картометрический	0,1	-
421	416438.66	2236965.96	Картометрический	0,1	-
422	416436.02	2236965.14	Картометрический	0,1	-
423	416429.85	2236963.99	Картометрический	0,1	-
424	416424.32	2236963.44	Картометрический	0,1	-
425	416420.14	2236962.53	Картометрический	0,1	-
426	416413.33	2236960.50	Картометрический	0,1	-
427	416406.19	2236957.68	Картометрический	0,1	-
428	416398.42	2236955.68	Картометрический	0,1	-
429	416393.36	2236955.44	Картометрический	0,1	-
430	416390.09	2236956.22	Картометрический	0,1	-
431	416386.93	2236957.39	Картометрический	0,1	-
432	416384.62	2236958.67	Картометрический	0,1	-
433	416382.75	2236960.11	Картометрический	0,1	-
434	416378.88	2236964.27	Картометрический	0,1	-
435	416380.20	2236967.02	Картометрический	0,1	-

Страница 1718/3236, документ 573af594a40d0f29e616b139611b0587 подписан 01.09.2025, опубликован 01.09.2025 в сетевом издании "РАММЕДИА", тел. +7 (496) 463-12-67, ramnews.ru

Раздел 2

Сведения о местоположении границ объекта

Обозначение характерных точек границ	Координаты, м		Метод определения координат характерной точки	Средняя квадратическая погрешность положения характерной точки (Mt), м	Описание обозначения точки на местности (при наличии)
	X	Y			
1	2	3	4	5	6
436	416372.52	2236982.00	Картометрический	0,1	-
437	416372.16	2236982.44	Картометрический	0,1	-
438	416366.52	2236989.07	Картометрический	0,1	-
439	416366.16	2236989.47	Картометрический	0,1	-
440	416358.14	2236997.91	Картометрический	0,1	-
441	416357.22	2236998.77	Картометрический	0,1	-
442	416346.51	2237007.53	Картометрический	0,1	-
443	416346.06	2237007.88	Картометрический	0,1	-
444	416344.48	2237008.82	Картометрический	0,1	-
445	416335.53	2237013.08	Картометрический	0,1	-
446	416333.65	2237013.75	Картометрический	0,1	-
447	416323.78	2237016.22	Картометрический	0,1	-
448	416321.43	2237016.51	Картометрический	0,1	-
449	416309.76	2237016.60	Картометрический	0,1	-
450	416307.71	2237016.41	Картометрический	0,1	-
451	416298.43	2237014.53	Картометрический	0,1	-
452	416296.61	2237015.55	Картометрический	0,1	-
453	416290.63	2237022.37	Картометрический	0,1	-
454	416289.17	2237023.73	Картометрический	0,1	-
455	416288.70	2237024.09	Картометрический	0,1	-
456	416283.23	2237028.27	Картометрический	0,1	-
457	416283.05	2237028.43	Картометрический	0,1	-
458	416280.84	2237029.72	Картометрический	0,1	-
459	416273.62	2237032.44	Картометрический	0,1	-
460	416273.54	2237032.46	Картометрический	0,1	-
461	416273.19	2237031.64	Картометрический	0,1	-
462	416262.71	2237036.97	Картометрический	0,1	-
463	416238.69	2237053.92	Картометрический	0,1	-
464	416234.50	2237057.93	Картометрический	0,1	-
465	416238.36	2237065.79	Картометрический	0,1	-
466	416235.50	2237067.51	Картометрический	0,1	-
467	416232.95	2237072.89	Картометрический	0,1	-
468	416232.69	2237073.41	Картометрический	0,1	-
469	416225.31	2237086.94	Картометрический	0,1	-
470	416224.55	2237088.12	Картометрический	0,1	-
471	416216.25	2237099.26	Картометрический	0,1	-
472	416214.11	2237101.37	Картометрический	0,1	-
473	416212.40	2237102.37	Картометрический	0,1	-
474	416206.97	2237104.87	Картометрический	0,1	-
475	416202.56	2237107.55	Картометрический	0,1	-

Страница 1719/3236, документ 573af594a40d0f29e616b139611b0587 подписан 01.09.2025, опубликован 01.09.2025 в сетевом издании "РАММЕДИА", тел. +7 (496) 463-12-67, ramnews.ru

Раздел 2

Сведения о местоположении границ объекта

Обозначение характерных точек границ	Координаты, м		Метод определения координат характерной точки	Средняя квадратическая погрешность положения характерной точки (Mt), м	Описание обозначения точки на местности (при наличии)
	X	Y			
1	2	3	4	5	6
476	416199.13	2237114.78	Картометрический	0,1	-
477	416197.55	2237117.16	Картометрический	0,1	-
478	416189.50	2237126.14	Картометрический	0,1	-
479	416186.25	2237132.49	Картометрический	0,1	-
480	416183.99	2237135.42	Картометрический	0,1	-
481	416175.38	2237143.07	Картометрический	0,1	-
482	416165.11	2237158.01	Картометрический	0,1	-
483	416163.22	2237160.08	Картометрический	0,1	-
484	416156.97	2237165.21	Картометрический	0,1	-
485	416156.50	2237165.58	Картометрический	0,1	-
486	416153.25	2237167.14	Картометрический	0,1	-
487	416143.09	2237169.91	Картометрический	0,1	-
488	416142.87	2237169.96	Картометрический	0,1	-
489	416128.09	2237173.62	Картометрический	0,1	-
490	416108.84	2237179.11	Картометрический	0,1	-
491	416106.17	2237179.49	Картометрический	0,1	-
492	416093.72	2237179.59	Картометрический	0,1	-
493	416088.83	2237181.25	Картометрический	0,1	-
494	416073.05	2237193.81	Картометрический	0,1	-
495	416069.34	2237198.10	Картометрический	0,1	-
496	416068.76	2237207.07	Картометрический	0,1	-
497	416068.56	2237219.41	Картометрический	0,1	-
498	416066.65	2237225.13	Картометрический	0,1	-
499	416056.20	2237238.94	Картометрический	0,1	-
500	416049.51	2237247.42	Картометрический	0,1	-
501	416048.95	2237248.07	Картометрический	0,1	-
502	416038.42	2237259.30	Картометрический	0,1	-
503	415999.02	2237300.34	Картометрический	0,1	-
504	416001.44	2237305.57	Картометрический	0,1	-
505	416021.30	2237352.35	Картометрический	0,1	-
506	416032.27	2237348.32	Картометрический	0,1	-
507	416050.77	2237340.73	Картометрический	0,1	-
508	416027.97	2237285.23	Картометрический	0,1	-
509	416051.54	2237270.26	Картометрический	0,1	-
510	416072.64	2237335.77	Картометрический	0,1	-
511	416124.38	2237483.99	Картометрический	0,1	-
512	416141.79	2237474.60	Картометрический	0,1	-
513	416174.75	2237445.79	Картометрический	0,1	-
514	416202.94	2237436.71	Картометрический	0,1	-
515	416236.62	2237425.85	Картометрический	0,1	-

Страница 1720/3236, документ 573af594a40d0f29e616b139611b0587 подписан 01.09.2025, опубликован 01.09.2025 в сетевом издании "РАММЕДИА", тел. +7 (496) 463-12-67, ramnews.ru

Раздел 2

Сведения о местоположении границ объекта

Обозначение характерных точек границ	Координаты, м		Метод определения координат характерной точки	Средняя квадратическая погрешность положения характерной точки (Mt), м	Описание обозначения точки на местности (при наличии)
	X	Y			
1	2	3	4	5	6
516	416311.28	2237393.81	Картометрический	0,1	-
517	416316.05	2237408.75	Картометрический	0,1	-
518	416338.59	2237479.47	Картометрический	0,1	-
519	416346.40	2237503.95	Картометрический	0,1	-
520	416310.41	2237525.15	Картометрический	0,1	-
521	416242.98	2237563.01	Картометрический	0,1	-
522	416237.61	2237557.09	Картометрический	0,1	-
523	416251.32	2237546.38	Картометрический	0,1	-
524	416216.86	2237495.35	Картометрический	0,1	-
525	416195.36	2237508.13	Картометрический	0,1	-
526	416198.57	2237513.94	Картометрический	0,1	-
527	416187.62	2237520.51	Картометрический	0,1	-
528	416215.33	2237564.33	Картометрический	0,1	-
529	416225.94	2237557.72	Картометрический	0,1	-
530	416233.19	2237561.11	Картометрический	0,1	-
531	416234.58	2237559.67	Картометрический	0,1	-
532	416239.43	2237565.01	Картометрический	0,1	-
533	416213.43	2237579.61	Картометрический	0,1	-
534	416167.03	2237607.84	Картометрический	0,1	-
535	416160.38	2237611.44	Картометрический	0,1	-
536	416152.90	2237614.49	Картометрический	0,1	-
537	416152.18	2237614.82	Картометрический	0,1	-
538	416146.13	2237617.86	Картометрический	0,1	-
539	416145.39	2237618.27	Картометрический	0,1	-
540	416142.86	2237619.83	Картометрический	0,1	-
541	416125.22	2237698.52	Картометрический	0,1	-
542	416122.23	2237711.04	Картометрический	0,1	-
543	416135.18	2237714.88	Картометрический	0,1	-
544	416146.66	2237715.81	Картометрический	0,1	-
545	416149.26	2237702.97	Картометрический	0,1	-
546	416162.08	2237647.63	Картометрический	0,1	-
547	416186.86	2237625.75	Картометрический	0,1	-
548	416460.00	2237511.78	Картометрический	0,1	-
549	416627.84	2237432.93	Картометрический	0,1	-
550	416632.19	2237445.85	Картометрический	0,1	-
551	416641.05	2237474.51	Картометрический	0,1	-
552	416649.92	2237503.17	Картометрический	0,1	-
553	416648.08	2237630.51	Картометрический	0,1	-
554	416648.48	2237655.76	Картометрический	0,1	-
555	416649.69	2237733.07	Картометрический	0,1	-

Страница 1721/3236, документ 573af594a40d0f29e616b139611b0587 подписан 01.09.2025, опубликован 01.09.2025 в сетевом издании "РАММЕДИА", тел. +7 (496) 463-12-67, ramnews.ru

Раздел 2

Сведения о местоположении границ объекта

Обозначение характерных точек границ	Координаты, м		Метод определения координат характерной точки	Средняя квадратическая погрешность положения характерной точки (Mt), м	Описание обозначения точки на местности (при наличии)
	X	Y			
1	2	3	4	5	6
556	416653.19	2237955.73	Картометрический	0,1	-
557	416804.74	2237965.32	Картометрический	0,1	-
558	416808.01	2237965.67	Картометрический	0,1	-
1	416827.97	2237967.17	Картометрический	0,1	-
559	416189.75	2237568.60	Картометрический	0,1	-
560	416192.30	2237566.29	Картометрический	0,1	-
561	416190.68	2237556.85	Картометрический	0,1	-
562	416187.38	2237555.63	Картометрический	0,1	-
563	416179.78	2237561.66	Картометрический	0,1	-
564	416180.59	2237565.06	Картометрический	0,1	-
559	416189.75	2237568.60	Картометрический	0,1	-

3. Сведения о характерных точках части (частей) границы объекта

Обозначение характерных точек границ	Координаты, м		Метод определения координат характерной точки	Средняя квадратическая погрешность положения характерной точки (Mt), м	Описание обозначения точки на местности (при наличии)
	X	Y			
1	2	3	4	5	6
-	-	-	-	-	-

Страница 1722/3236, документ 573af594a40d0f29e616b139611b0587 подписан 01.09.2025, опубликован 01.09.2025 в сетевом издании "РАММЕДИА", тел. +7 (496) 463-12-67, ramnews.ru

Раздел 3

Сведения о местоположении измененных (уточненных) границ объекта

1. Система координат -

2. Сведения о характерных точках границ объекта

Обозначение характерных точек границ	Существующие координаты, м		Измененные (уточненные) координаты, м		Метод определения координат характерной точки	Средняя квадратическая погрешность положения характерной точки (Mt), м	Описание обозначения точки на местности (при наличии)
	X	Y	X	Y			
1	2	3	4	5	6	7	8
-	-	-	-	-	-	-	

3. Сведения о характерных точках части (частей) границы объекта

Обозначение характерных точек границ	Существующие координаты, м		Измененные (уточненные) координаты, м		Метод определения координат характерной точки	Средняя квадратическая погрешность положения характерной точки (Mt), м	Описание обозначения точки на местности (при наличии)
	X	Y	X	Y			
1	2	3	4	5	6	7	8
-	-	-	-	-	-	-	

Страница 1723/3236, документ 573af594a40d0f29e616b139611b0587
подписан 01.09.2025, опубликован 01.09.2025 в сетевом
издании "РАММЕДИА", тел. +7 (496) 463-12-67, ramnews.ru

ГРАФИЧЕСКОЕ ОПИСАНИЕ
местоположения границ населенных пунктов, территориальных зон, особо охраняемых природных территорий, зон с особыми условиями использования территории

д. Липкино

(наименование объекта, местоположение границ которого описано (далее - объект))

Раздел 1

Сведения об объекте

№ п/п	Характеристики объекта	Описание характеристик
1	2	3
1.	Местоположение объекта	Московская область, Раменский муниципальный округ
2.	Площадь объекта +/- величина погрешности определения площади (Р +/- Дельта Р)	251963 кв. м ± 176 кв. м
3.	Иные характеристики объекта	

Страница 1724/3236, документ 573af594a40d0f29e616b139611b0587 подписан 01.09.2025, опубликован 01.09.2025 в сетевом издании "РАММЕДИА", тел. +7 (496) 463-12-67, ramnews.ru

Раздел 2

Сведения о местоположении границ объекта

1. Система координат МСК-50, зона 2

2. Сведения о характерных точках границ объекта

Обозначение характерных точек границ	Координаты, м		Метод определения координат характерной точки	Средняя квадратическая погрешность положения характерной точки (Mt), м	Описание обозначения точки на местности (при наличии)
	X	Y			
1	2	3	4	5	6
1	417638.73	2228282.58	Картометрический	0,1	-
2	417654.04	2228277.68	Картометрический	0,1	-
3	417640.63	2228238.66	Картометрический	0,1	-
4	417636.44	2228223.12	Картометрический	0,1	-
5	417632.99	2228205.81	Картометрический	0,1	-
6	417630.92	2228191.47	Картометрический	0,1	-
7	417867.52	2228099.23	Картометрический	0,1	-
8	417906.36	2228112.23	Картометрический	0,1	-
9	417917.26	2228123.80	Картометрический	0,1	-
10	417951.56	2228123.16	Картометрический	0,1	-
11	417958.03	2228114.94	Картометрический	0,1	-
12	417972.20	2228099.35	Картометрический	0,1	-
13	418022.89	2228062.36	Картометрический	0,1	-
14	418029.82	2228052.36	Картометрический	0,1	-
15	418025.49	2228037.46	Картометрический	0,1	-
16	418019.38	2228026.65	Картометрический	0,1	-
17	418016.38	2228021.33	Картометрический	0,1	-
18	417989.40	2227979.47	Картометрический	0,1	-
19	417973.11	2227950.58	Картометрический	0,1	-
20	417968.20	2227932.24	Картометрический	0,1	-
21	417969.87	2227909.36	Картометрический	0,1	-
22	417976.51	2227876.48	Картометрический	0,1	-
23	417978.89	2227860.78	Картометрический	0,1	-
24	417977.68	2227840.20	Картометрический	0,1	-
25	417976.60	2227836.18	Картометрический	0,1	-
26	417966.50	2227798.30	Картометрический	0,1	-
27	417960.05	2227752.76	Картометрический	0,1	-
28	417958.89	2227744.46	Картометрический	0,1	-
29	417945.99	2227620.59	Картометрический	0,1	-
30	417942.01	2227579.85	Картометрический	0,1	-
31	417939.78	2227556.73	Картометрический	0,1	-
32	417931.41	2227465.33	Картометрический	0,1	-
33	417924.31	2227457.60	Картометрический	0,1	-
34	417882.69	2227467.27	Картометрический	0,1	-
35	417781.53	2227490.77	Картометрический	0,1	-

Страница 1725/3236, документ 573af594a40d0f29e616b139611b0587 подписан 01.09.2025, опубликован 01.09.2025 в сетевом издании "РАММЕДИА", тел. +7 (496) 463-12-67, ramnews.ru

Раздел 2

Сведения о местоположении границ объекта

Обозначение характерных точек границ	Координаты, м		Метод определения координат характерной точки	Средняя квадратическая погрешность положения характерной точки (Mt), м	Описание обозначения точки на местности (при наличии)
	X	Y			
1	2	3	4	5	6
36	417756.86	2227496.39	Картометрический	0,1	-
37	417766.68	2227523.23	Картометрический	0,1	-
38	417766.87	2227523.80	Картометрический	0,1	-
39	417777.87	2227556.91	Картометрический	0,1	-
40	417778.38	2227558.73	Картометрический	0,1	-
41	417784.42	2227585.01	Картометрический	0,1	-
42	417791.13	2227613.89	Картометрический	0,1	-
43	417791.25	2227614.45	Картометрический	0,1	-
44	417796.65	2227641.09	Картометрический	0,1	-
45	417796.81	2227641.94	Картометрический	0,1	-
46	417799.54	2227659.17	Картометрический	0,1	-
47	417806.37	2227702.40	Картометрический	0,1	-
48	417806.45	2227702.98	Картометрический	0,1	-
49	417810.93	2227738.08	Картометрический	0,1	-
50	417811.07	2227739.67	Картометрический	0,1	-
51	417812.23	2227764.07	Картометрический	0,1	-
52	417812.25	2227764.86	Картометрический	0,1	-
53	417812.42	2227787.38	Картометрический	0,1	-
54	417812.44	2227790.06	Картометрический	0,1	-
55	417812.41	2227791.14	Картометрический	0,1	-
56	417811.55	2227807.09	Картометрический	0,1	-
57	417811.12	2227810.27	Картометрический	0,1	-
58	417806.53	2227831.28	Картометрический	0,1	-
59	417802.90	2227845.14	Картометрический	0,1	-
60	417794.50	2227877.25	Картометрический	0,1	-
61	417794.00	2227878.90	Картометрический	0,1	-
62	417781.56	2227913.80	Картометрический	0,1	-
63	417781.10	2227914.81	Картометрический	0,1	-
64	417779.96	2227917.23	Картометрический	0,1	-
65	417779.95	2227917.25	Картометрический	0,1	-
66	417778.00	2227920.57	Картометрический	0,1	-
67	417766.45	2227940.13	Картометрический	0,1	-
68	417765.20	2227942.01	Картометрический	0,1	-
69	417749.42	2227962.95	Картометрический	0,1	-
70	417746.63	2227965.95	Картометрический	0,1	-
71	417725.29	2227984.66	Картометрический	0,1	-
72	417723.89	2227985.77	Картометрический	0,1	-
73	417703.19	2228000.88	Картометрический	0,1	-
74	417701.97	2228001.71	Картометрический	0,1	-
75	417687.28	2228010.86	Картометрический	0,1	-

Страница 1726/3236, документ 573af594a40d0f29e616b139611b0587 подписан 01.09.2025, опубликован 01.09.2025 в сетевом издании "РАММЕДИА", тел. +7 (496) 463-12-67, ramnews.ru

Раздел 2

Сведения о местоположении границ объекта

Обозначение характерных точек границ	Координаты, м		Метод определения координат характерной точки	Средняя квадратическая погрешность положения характерной точки (Mt), м	Описание обозначения точки на местности (при наличии)
	X	Y			
1	2	3	4	5	6
76	417671.59	2228020.63	Картометрический	0,1	-
77	417671.27	2228020.82	Картометрический	0,1	-
78	417668.12	2228022.30	Картометрический	0,1	-
79	417640.45	2228032.39	Картометрический	0,1	-
80	417613.41	2228044.08	Картометрический	0,1	-
81	417606.72	2228046.62	Картометрический	0,1	-
82	417600.19	2228049.07	Картометрический	0,1	-
83	417596.30	2228050.11	Картометрический	0,1	-
84	417582.64	2228052.30	Картометрический	0,1	-
85	417571.56	2228055.59	Картометрический	0,1	-
86	417566.52	2228056.42	Картометрический	0,1	-
87	417553.83	2228056.84	Картометрический	0,1	-
88	417553.31	2228056.85	Картометрический	0,1	-
89	417544.85	2228056.90	Картометрический	0,1	-
90	417544.72	2228056.90	Картометрический	0,1	-
91	417540.53	2228056.46	Картометрический	0,1	-
92	417534.66	2228055.20	Картометрический	0,1	-
93	417534.40	2228055.15	Картометрический	0,1	-
94	417530.48	2228054.25	Картометрический	0,1	-
95	417527.92	2228054.10	Картометрический	0,1	-
96	417523.69	2228054.13	Картометрический	0,1	-
97	417517.20	2228054.18	Картометрический	0,1	-
98	417511.97	2228054.22	Картометрический	0,1	-
99	417505.80	2228054.26	Картометрический	0,1	-
100	417505.66	2228054.26	Картометрический	0,1	-
101	417502.14	2228053.96	Картометрический	0,1	-
102	417489.91	2228051.77	Картометрический	0,1	-
103	417483.43	2228049.40	Картометрический	0,1	-
104	417482.95	2228049.11	Картометрический	0,1	-
105	417480.33	2228047.50	Картометрический	0,1	-
106	417478.91	2228046.53	Картометрический	0,1	-
107	417478.76	2228046.43	Картометрический	0,1	-
108	417478.31	2228046.35	Картометрический	0,1	-
109	417477.86	2228046.29	Картометрический	0,1	-
110	417475.77	2228046.04	Картометрический	0,1	-
111	417474.54	2228045.85	Картометрический	0,1	-
112	417473.07	2228045.59	Картометрический	0,1	-
113	417472.65	2228045.56	Картометрический	0,1	-
114	417471.41	2228045.58	Картометрический	0,1	-
115	417471.26	2228045.58	Картометрический	0,1	-

Страница 1727/3236, документ 573af594a40d0f29e616b139611b0587 подписан 01.09.2025, опубликован 01.09.2025 в сетевом издании "РАММЕДИА", тел. +7 (496) 463-12-67, ramnews.ru

Раздел 2

Сведения о местоположении границ объекта

Обозначение характерных точек границ	Координаты, м		Метод определения координат характерной точки	Средняя квадратическая погрешность положения характерной точки (Mt), м	Описание обозначения точки на местности (при наличии)
	X	Y			
1	2	3	4	5	6
116	417471.08	2228045.58	Картометрический	0,1	-
117	417460.99	2228045.48	Картометрический	0,1	-
118	417453.38	2228043.90	Картометрический	0,1	-
119	417447.45	2228041.39	Картометрический	0,1	-
120	417441.88	2228039.12	Картометрический	0,1	-
121	417438.30	2228038.56	Картометрический	0,1	-
122	417437.34	2228038.37	Картометрический	0,1	-
123	417429.84	2228036.80	Картометрический	0,1	-
124	417428.82	2228036.57	Картометрический	0,1	-
125	417410.89	2228031.82	Картометрический	0,1	-
126	417409.03	2228031.21	Картометрический	0,1	-
127	417393.02	2228025.26	Картометрический	0,1	-
128	417381.72	2228022.52	Картометрический	0,1	-
129	417369.27	2228020.28	Картометрический	0,1	-
130	417368.10	2228020.04	Картометрический	0,1	-
131	417355.06	2228016.88	Картометрический	0,1	-
132	417354.77	2228016.80	Картометрический	0,1	-
133	417344.46	2228014.14	Картометрический	0,1	-
134	417334.96	2228013.61	Картометрический	0,1	-
135	417311.30	2228015.95	Картометрический	0,1	-
136	417285.55	2228022.84	Картометрический	0,1	-
137	417272.29	2228026.39	Картометрический	0,1	-
138	417268.22	2228027.04	Картометрический	0,1	-
139	417234.07	2228028.92	Картометрический	0,1	-
140	417233.12	2228028.95	Картометрический	0,1	-
141	417216.85	2228029.07	Картометрический	0,1	-
142	417205.45	2228029.16	Картометрический	0,1	-
143	417194.88	2228029.23	Картометрический	0,1	-
144	417178.85	2228029.36	Картометрический	0,1	-
145	417150.44	2228030.22	Картометрический	0,1	-
146	417149.98	2228030.22	Картометрический	0,1	-
147	417140.22	2228030.29	Картометрический	0,1	-
148	417130.75	2228033.53	Картометрический	0,1	-
149	417115.48	2228038.94	Картометрический	0,1	-
150	417100.22	2228047.28	Картометрический	0,1	-
151	417090.11	2228054.13	Картометрический	0,1	-
152	417075.61	2228069.13	Картометрический	0,1	-
153	417051.37	2228098.41	Картометрический	0,1	-
154	417034.88	2228123.86	Картометрический	0,1	-
155	417027.21	2228136.96	Картометрический	0,1	-

Страница 1728/3236, документ 573af594a40d0f29e616b139611b0587 подписан 01.09.2025, опубликован 01.09.2025 в сетевом издании "РАММЕДИА", тел. +7 (496) 463-12-67, ramnews.ru

Раздел 2

Сведения о местоположении границ объекта

Обозначение характерных точек границ	Координаты, м		Метод определения координат характерной точки	Средняя квадратическая погрешность положения характерной точки (Mt), м	Описание обозначения точки на местности (при наличии)
	X	Y			
1	2	3	4	5	6
156	417020.53	2228157.49	Картометрический	0,1	-
157	417018.43	2228175.40	Картометрический	0,1	-
158	417017.97	2228197.59	Картометрический	0,1	-
159	417018.08	2228211.54	Картометрический	0,1	-
160	417019.79	2228219.54	Картометрический	0,1	-
161	417021.86	2228225.81	Картометрический	0,1	-
162	417024.85	2228231.20	Картометрический	0,1	-
163	417030.22	2228240.66	Картометрический	0,1	-
164	417035.51	2228249.61	Картометрический	0,1	-
165	417035.61	2228249.78	Картометрический	0,1	-
166	417035.99	2228250.46	Картометрический	0,1	-
167	417040.93	2228259.84	Картометрический	0,1	-
168	417045.12	2228267.75	Картометрический	0,1	-
169	417048.97	2228274.71	Картометрический	0,1	-
170	417049.91	2228276.62	Картометрический	0,1	-
171	417051.44	2228280.24	Картометрический	0,1	-
172	417085.57	2228272.61	Картометрический	0,1	-
173	417114.64	2228265.21	Картометрический	0,1	-
174	417143.69	2228257.76	Картометрический	0,1	-
175	417172.66	2228249.94	Картометрический	0,1	-
176	417201.62	2228242.07	Картометрический	0,1	-
177	417204.07	2228242.44	Картометрический	0,1	-
178	417344.94	2228221.41	Картометрический	0,1	-
179	417375.30	2228210.83	Картометрический	0,1	-
180	417406.67	2228206.40	Картометрический	0,1	-
181	417509.91	2228193.63	Картометрический	0,1	-
182	417559.99	2228190.63	Картометрический	0,1	-
183	417610.09	2228185.54	Картометрический	0,1	-
184	417619.91	2228226.33	Картометрический	0,1	-
185	417636.48	2228276.10	Картометрический	0,1	-
1	417638.73	2228282.58	Картометрический	0,1	-

3. Сведения о характерных точках части (частей) границы объекта

Обозначение характерных точек границ	Координаты, м		Метод определения координат характерной точки	Средняя квадратическая погрешность положения характерной точки (Mt), м	Описание обозначения точки на местности (при наличии)
	X	Y			
1	2	3	4	5	6
-	-	-	-	-	-

Страница 1729/3236, документ 573af594a40d0f29e616b139611b0587 подписан 01.09.2025, опубликован 01.09.2025 в сетевом издании "РАММЕДИА", тел. +7 (496) 463-12-67, ramnews.ru

Раздел 3

Сведения о местоположении измененных (уточненных) границ объекта

1. Система координат -

2. Сведения о характерных точках границ объекта

Обозначение характерных точек границ	Существующие координаты, м		Измененные (уточненные) координаты, м		Метод определения координат характерной точки	Средняя квадратическая погрешность положения характерной точки (Mt), м	Описание обозначения точки на местности (при наличии)
	X	Y	X	Y			
1	2	3	4	5	6	7	8
-	-	-	-	-	-	-	

3. Сведения о характерных точках части (частей) границы объекта

Обозначение характерных точек границ	Существующие координаты, м		Измененные (уточненные) координаты, м		Метод определения координат характерной точки	Средняя квадратическая погрешность положения характерной точки (Mt), м	Описание обозначения точки на местности (при наличии)
	X	Y	X	Y			
1	2	3	4	5	6	7	8
-	-	-	-	-	-	-	

Страница 1730/3236, документ 573af594a40d0f29e616b139611b0587
подписан 01.09.2025, опубликован 01.09.2025 в сетевом
издании "РАММЕДИА", тел. +7 (496) 463-12-67, ramnews.ru

ГРАФИЧЕСКОЕ ОПИСАНИЕ
местоположения границ населенных пунктов, территориальных зон, особо охраняемых природных территорий, зон с особыми условиями использования территории

д. Литвиново

(наименование объекта, местоположение границ которого описано (далее - объект))

Раздел 1

Сведения об объекте

№ п/п	Характеристики объекта	Описание характеристик
1	2	3
1.	Местоположение объекта	Московская область, Раменский муниципальный округ
2.	Площадь объекта +/- величина погрешности определения площади (Р +/- Дельта Р)	1015758 кв. м ± 353 кв. м
3.	Иные характеристики объекта	

Страница 1731/3236, документ 573af594a40d0f29e616b139611b0587 подписан 01.09.2025, опубликован 01.09.2025 в сетевом издании "РАММЕДИА", тел. +7 (496) 463-12-67, ramnews.ru

Раздел 2

Сведения о местоположении границ объекта

1. Система координат МСК-50, зона 2

2. Сведения о характерных точках границ объекта

Обозначение характерных точек границ	Координаты, м		Метод определения координат характерной точки	Средняя квадратическая погрешность положения характерной точки (Mt), м	Описание обозначения точки на местности (при наличии)
	X	Y			
1	2	3	4	5	6
1	445059.93	2241199.81	Картометрический	0,1	-
2	445087.55	2241174.17	Картометрический	0,1	-
3	445079.90	2241163.21	Картометрический	0,1	-
4	445078.54	2241161.27	Картометрический	0,1	-
5	445068.36	2241146.69	Картометрический	0,1	-
6	445061.52	2241137.16	Картометрический	0,1	-
7	445061.70	2241137.02	Картометрический	0,1	-
8	445045.15	2241113.54	Картометрический	0,1	-
9	445053.47	2241106.95	Картометрический	0,1	-
10	445070.69	2241128.65	Картометрический	0,1	-
11	445066.12	2241132.50	Картометрический	0,1	-
12	445086.90	2241157.36	Картометрический	0,1	-
13	445091.49	2241153.53	Картометрический	0,1	-
14	445115.04	2241133.64	Картометрический	0,1	-
15	445094.24	2241108.75	Картометрический	0,1	-
16	445065.85	2241073.00	Картометрический	0,1	-
17	445051.64	2241041.71	Картометрический	0,1	-
18	445054.32	2241039.66	Картометрический	0,1	-
19	445039.78	2241015.81	Картометрический	0,1	-
20	445025.91	2240992.67	Картометрический	0,1	-
21	445020.23	2240996.64	Картометрический	0,1	-
22	445003.01	2240971.57	Картометрический	0,1	-
23	445006.87	2240969.29	Картометрический	0,1	-
24	444951.29	2240869.37	Картометрический	0,1	-
25	444949.06	2240865.33	Картометрический	0,1	-
26	444927.24	2240825.87	Картометрический	0,1	-
27	444914.61	2240803.03	Картометрический	0,1	-
28	444908.58	2240792.14	Картометрический	0,1	-
29	444902.03	2240780.29	Картометрический	0,1	-
30	444893.17	2240764.26	Картометрический	0,1	-
31	444889.45	2240757.53	Картометрический	0,1	-
32	444888.34	2240755.53	Картометрический	0,1	-
33	444872.15	2240749.84	Картометрический	0,1	-
34	444881.62	2240743.14	Картометрический	0,1	-
35	444890.30	2240693.94	Картометрический	0,1	-

Страница 1732/3236, документ 573af594a40d0f29e616b139611b0587 подписан 01.09.2025, опубликован 01.09.2025 в сетевом издании "РАММЕДИА", тел. +7 (496) 463-12-67, ramnews.ru

Раздел 2

Сведения о местоположении границ объекта

Обозначение характерных точек границ	Координаты, м		Метод определения координат характерной точки	Средняя квадратическая погрешность положения характерной точки (Mt), м	Описание обозначения точки на местности (при наличии)
	X	Y			
1	2	3	4	5	6
36	444879.14	2240700.26	Картометрический	0,1	-
37	444860.67	2240670.84	Картометрический	0,1	-
38	444855.96	2240663.34	Картометрический	0,1	-
39	444843.60	2240643.64	Картометрический	0,1	-
40	444823.49	2240611.59	Картометрический	0,1	-
41	444823.46	2240611.61	Картометрический	0,1	-
42	444833.56	2240585.62	Картометрический	0,1	-
43	444836.18	2240606.97	Картометрический	0,1	-
44	444837.09	2240614.46	Картометрический	0,1	-
45	444849.02	2240633.45	Картометрический	0,1	-
46	444887.80	2240695.25	Картометрический	0,1	-
47	444898.71	2240614.43	Картометрический	0,1	-
48	444903.34	2240580.16	Картометрический	0,1	-
49	444904.07	2240574.73	Картометрический	0,1	-
50	444902.88	2240539.89	Картометрический	0,1	-
51	444912.53	2240539.56	Картометрический	0,1	-
52	444912.75	2240515.91	Картометрический	0,1	-
53	444946.60	2240498.00	Картометрический	0,1	-
54	444946.40	2240463.45	Картометрический	0,1	-
55	444948.04	2240421.31	Картометрический	0,1	-
56	445024.59	2240408.59	Картометрический	0,1	-
57	445012.48	2240384.48	Картометрический	0,1	-
58	445012.48	2240384.47	Картометрический	0,1	-
59	445033.68	2240381.86	Картометрический	0,1	-
60	445002.76	2240327.81	Картометрический	0,1	-
61	444995.11	2240349.88	Картометрический	0,1	-
62	444992.64	2240344.96	Картометрический	0,1	-
63	444989.38	2240200.41	Картометрический	0,1	-
64	444989.46	2240199.57	Картометрический	0,1	-
65	445006.94	2240195.07	Картометрический	0,1	-
66	445021.64	2240191.28	Картометрический	0,1	-
67	445050.36	2240183.87	Картометрический	0,1	-
68	445051.49	2240161.07	Картометрический	0,1	-
69	445058.21	2240160.27	Картометрический	0,1	-
70	445064.29	2240098.42	Картометрический	0,1	-
71	445065.18	2240089.38	Картометрический	0,1	-
72	445073.05	2240009.60	Картометрический	0,1	-
73	445069.65	2240009.65	Картометрический	0,1	-
74	445060.73	2240009.77	Картометрический	0,1	-
75	445064.30	2239944.44	Картометрический	0,1	-

Страница 1733/3236, документ 573af594a40d0f29e616b139611b0587 подписан 01.09.2025, опубликован 01.09.2025 в сетевом издании "РАММЕДИА", тел. +7 (496) 463-12-67, ramnews.ru

Раздел 2

Сведения о местоположении границ объекта

Обозначение характерных точек границ	Координаты, м		Метод определения координат характерной точки	Средняя квадратическая погрешность положения характерной точки (Mt), м	Описание обозначения точки на местности (при наличии)
	X	Y			
1	2	3	4	5	6
76	445065.87	2239913.68	Картометрический	0,1	-
77	445063.71	2239913.66	Картометрический	0,1	-
78	445064.41	2239899.22	Картометрический	0,1	-
79	445049.35	2239915.45	Картометрический	0,1	-
80	445045.21	2239917.88	Картометрический	0,1	-
81	445040.66	2239918.88	Картометрический	0,1	-
82	445035.98	2239919.50	Картометрический	0,1	-
83	445031.20	2239918.58	Картометрический	0,1	-
84	445025.03	2239918.04	Картометрический	0,1	-
85	445011.38	2239916.12	Картометрический	0,1	-
86	444998.03	2239910.72	Картометрический	0,1	-
87	444986.84	2239901.87	Картометрический	0,1	-
88	444974.49	2239887.28	Картометрический	0,1	-
89	444940.71	2239845.46	Картометрический	0,1	-
90	444897.37	2239792.18	Картометрический	0,1	-
91	444899.50	2239790.62	Картометрический	0,1	-
92	444890.31	2239778.56	Картометрический	0,1	-
93	444884.04	2239768.00	Картометрический	0,1	-
94	444856.82	2239733.32	Картометрический	0,1	-
95	444845.49	2239719.12	Картометрический	0,1	-
96	444836.41	2239707.73	Картометрический	0,1	-
97	444831.51	2239700.36	Картометрический	0,1	-
98	444828.19	2239695.36	Картометрический	0,1	-
99	444811.95	2239664.24	Картометрический	0,1	-
100	444797.47	2239641.35	Картометрический	0,1	-
101	444786.05	2239632.73	Картометрический	0,1	-
102	444770.76	2239627.05	Картометрический	0,1	-
103	444759.11	2239623.01	Картометрический	0,1	-
104	444754.17	2239619.84	Картометрический	0,1	-
105	444711.31	2239560.25	Картометрический	0,1	-
106	444707.93	2239551.78	Картометрический	0,1	-
107	444684.53	2239511.38	Картометрический	0,1	-
108	444678.18	2239514.16	Картометрический	0,1	-
109	444615.88	2239418.92	Картометрический	0,1	-
110	444501.90	2239236.92	Картометрический	0,1	-
111	444456.59	2239237.12	Картометрический	0,1	-
112	444468.18	2239220.32	Картометрический	0,1	-
113	444468.79	2239219.32	Картометрический	0,1	-
114	444476.10	2239205.83	Картометрический	0,1	-
115	444476.49	2239205.04	Картометрический	0,1	-

Страница 1734/3236, документ 573af594a40d0f29e616b139611b0587 подписан 01.09.2025, опубликован 01.09.2025 в сетевом издании "РАММЕДИА", тел. +7 (496) 463-12-67, ramnews.ru

Раздел 2

Сведения о местоположении границ объекта

Обозначение характерных точек границ	Координаты, м		Метод определения координат характерной точки	Средняя квадратическая погрешность положения характерной точки (Mt), м	Описание обозначения точки на местности (при наличии)
	X	Y			
1	2	3	4	5	6
116	444483.52	2239189.18	Картометрический	0,1	-
117	444483.96	2239188.00	Картометрический	0,1	-
118	444489.94	2239168.82	Картометрический	0,1	-
119	444490.17	2239167.98	Картометрический	0,1	-
120	444497.48	2239135.69	Картометрический	0,1	-
121	444497.64	2239134.82	Картометрический	0,1	-
122	444501.54	2239107.76	Картометрический	0,1	-
123	444501.56	2239107.61	Картометрический	0,1	-
124	444502.27	2239102.11	Картометрический	0,1	-
125	444501.24	2239102.07	Картометрический	0,1	-
126	444499.09	2239104.72	Картометрический	0,1	-
127	444496.88	2239108.23	Картометрический	0,1	-
128	444495.23	2239111.52	Картометрический	0,1	-
129	444497.84	2239095.27	Картометрический	0,1	-
130	444499.52	2239076.24	Картометрический	0,1	-
131	444501.88	2239083.90	Картометрический	0,1	-
132	444504.06	2239088.45	Картометрический	0,1	-
133	444511.04	2239037.51	Картометрический	0,1	-
134	444511.07	2239037.28	Картометрический	0,1	-
135	444515.15	2239002.17	Картометрический	0,1	-
136	444520.84	2238954.59	Картометрический	0,1	-
137	444527.00	2238908.42	Картометрический	0,1	-
138	444530.00	2238886.13	Картометрический	0,1	-
139	444530.04	2238885.83	Картометрический	0,1	-
140	444533.83	2238857.61	Картометрический	0,1	-
141	444536.45	2238840.30	Картометрический	0,1	-
142	444515.35	2238832.72	Картометрический	0,1	-
143	444512.06	2238854.41	Картометрический	0,1	-
144	444512.03	2238854.59	Картометрический	0,1	-
145	444505.20	2238905.50	Картометрический	0,1	-
146	444499.02	2238951.75	Картометрический	0,1	-
147	444499.00	2238951.90	Картометрический	0,1	-
148	444493.31	2238999.57	Картометрический	0,1	-
149	444489.23	2239034.63	Картометрический	0,1	-
150	444482.13	2239086.47	Картометрический	0,1	-
151	444482.12	2239086.54	Картометрический	0,1	-
152	444479.75	2239104.70	Картометрический	0,1	-
153	444475.93	2239131.26	Картометрический	0,1	-
154	444469.12	2239161.32	Картометрический	0,1	-
155	444465.10	2239156.34	Картометрический	0,1	-

Страница 1735/3236, документ 573af594a40d0f29e616b139611b0587 подписан 01.09.2025, опубликован 01.09.2025 в сетевом издании "РАММЕДИА", тел. +7 (496) 463-12-67, ramnews.ru

Раздел 2

Сведения о местоположении границ объекта

Обозначение характерных точек границ	Координаты, м		Метод определения координат характерной точки	Средняя квадратическая погрешность положения характерной точки (Mt), м	Описание обозначения точки на местности (при наличии)
	X	Y			
1	2	3	4	5	6
156	444351.91	2238998.12	Картометрический	0,1	-
157	444339.62	2238980.93	Картометрический	0,1	-
158	444327.44	2238963.91	Картометрический	0,1	-
159	444310.87	2238940.75	Картометрический	0,1	-
160	444284.99	2238904.57	Картометрический	0,1	-
161	444270.16	2238883.85	Картометрический	0,1	-
162	444262.92	2238873.73	Картометрический	0,1	-
163	444244.44	2238847.90	Картометрический	0,1	-
164	444243.29	2238846.29	Картометрический	0,1	-
165	444251.39	2238835.13	Картометрический	0,1	-
166	444260.11	2238821.48	Картометрический	0,1	-
167	444269.47	2238796.04	Картометрический	0,1	-
168	444273.29	2238781.95	Картометрический	0,1	-
169	444258.28	2238767.29	Картометрический	0,1	-
170	444253.76	2238772.12	Картометрический	0,1	-
171	444238.68	2238759.14	Картометрический	0,1	-
172	444234.37	2238760.68	Картометрический	0,1	-
173	444222.11	2238772.33	Картометрический	0,1	-
174	444220.17	2238770.46	Картометрический	0,1	-
175	444206.01	2238787.40	Картометрический	0,1	-
176	444212.90	2238803.50	Картометрический	0,1	-
177	444208.98	2238808.43	Картометрический	0,1	-
178	444212.06	2238812.22	Картометрический	0,1	-
179	444118.81	2238907.86	Картометрический	0,1	-
180	444114.30	2238902.55	Картометрический	0,1	-
181	444110.70	2238900.29	Картометрический	0,1	-
182	444107.22	2238899.07	Картометрический	0,1	-
183	444102.62	2238899.68	Картометрический	0,1	-
184	444095.66	2238902.17	Картометрический	0,1	-
185	444088.37	2238906.05	Картометрический	0,1	-
186	444085.58	2238907.84	Картометрический	0,1	-
187	444082.80	2238909.86	Картометрический	0,1	-
188	444067.48	2238921.34	Картометрический	0,1	-
189	444051.88	2238940.49	Картометрический	0,1	-
190	444047.76	2238943.43	Картометрический	0,1	-
191	444045.99	2238941.37	Картометрический	0,1	-
192	444038.92	2238949.62	Картометрический	0,1	-
193	444035.09	2238956.69	Картометрический	0,1	-
194	444026.83	2238965.23	Картометрический	0,1	-
195	443997.39	2238988.79	Картометрический	0,1	-

Страница 1736/3236, документ 573af594a40d0f29e616b139611b0587 подписан 01.09.2025, опубликован 01.09.2025 в сетевом издании "РАММЕДИА", тел. +7 (496) 463-12-67, ramnews.ru

Раздел 2

Сведения о местоположении границ объекта

Обозначение характерных точек границ	Координаты, м		Метод определения координат характерной точки	Средняя квадратическая погрешность положения характерной точки (Mt), м	Описание обозначения точки на местности (при наличии)
	X	Y			
1	2	3	4	5	6
196	443997.98	2238989.67	Картометрический	0,1	-
197	443989.73	2238997.33	Картометрический	0,1	-
198	443982.67	2239004.10	Картометрический	0,1	-
199	443930.82	2239047.99	Картометрический	0,1	-
200	443928.43	2239050.17	Картометрический	0,1	-
201	443938.19	2239060.35	Картометрический	0,1	-
202	443937.47	2239062.92	Картометрический	0,1	-
203	443937.96	2239065.92	Картометрический	0,1	-
204	443939.75	2239069.98	Картометрический	0,1	-
205	443943.75	2239076.58	Картометрический	0,1	-
206	443945.10	2239080.00	Картометрический	0,1	-
207	443762.26	2239247.45	Картометрический	0,1	-
208	443759.08	2239250.71	Картометрический	0,1	-
209	443768.38	2239256.95	Картометрический	0,1	-
210	443792.86	2239278.62	Картометрический	0,1	-
211	443835.80	2239311.34	Картометрический	0,1	-
212	443836.71	2239311.90	Картометрический	0,1	-
213	443853.29	2239314.10	Картометрический	0,1	-
214	443885.74	2239301.93	Картометрический	0,1	-
215	443901.65	2239284.67	Картометрический	0,1	-
216	443911.93	2239279.85	Картометрический	0,1	-
217	443929.02	2239289.07	Картометрический	0,1	-
218	443935.47	2239304.94	Картометрический	0,1	-
219	443940.27	2239333.41	Картометрический	0,1	-
220	443948.89	2239346.23	Картометрический	0,1	-
221	443975.14	2239367.01	Картометрический	0,1	-
222	443990.27	2239369.40	Картометрический	0,1	-
223	443996.45	2239349.95	Картометрический	0,1	-
224	444010.69	2239346.02	Картометрический	0,1	-
225	444026.51	2239359.57	Картометрический	0,1	-
226	444046.32	2239362.33	Картометрический	0,1	-
227	444077.52	2239352.67	Картометрический	0,1	-
228	444085.62	2239355.75	Картометрический	0,1	-
229	444088.83	2239370.00	Картометрический	0,1	-
230	444116.67	2239401.60	Картометрический	0,1	-
231	444132.52	2239406.32	Картометрический	0,1	-
232	444136.86	2239401.64	Картометрический	0,1	-
233	444131.14	2239382.18	Картометрический	0,1	-
234	444153.51	2239367.45	Картометрический	0,1	-
235	444188.08	2239381.59	Картометрический	0,1	-

Страница 1737/3236, документ 573af594a40d0f29e616b139611b0587 подписан 01.09.2025, опубликован 01.09.2025 в сетевом издании "РАММЕДИА", тел. +7 (496) 463-12-67, ramnews.ru

Раздел 2

Сведения о местоположении границ объекта

Обозначение характерных точек границ	Координаты, м		Метод определения координат характерной точки	Средняя квадратическая погрешность положения характерной точки (Mt), м	Описание обозначения точки на местности (при наличии)
	X	Y			
1	2	3	4	5	6
236	444197.03	2239404.32	Картометрический	0,1	-
237	444191.46	2239472.41	Картометрический	0,1	-
238	444189.96	2239496.54	Картометрический	0,1	-
239	444209.74	2239508.48	Картометрический	0,1	-
240	444219.81	2239522.56	Картометрический	0,1	-
241	444232.04	2239528.00	Картометрический	0,1	-
242	444246.82	2239523.35	Картометрический	0,1	-
243	444259.61	2239526.67	Картометрический	0,1	-
244	444280.89	2239532.77	Картометрический	0,1	-
245	444293.28	2239534.27	Картометрический	0,1	-
246	444310.22	2239534.31	Картометрический	0,1	-
247	444312.04	2239528.55	Картометрический	0,1	-
248	444305.23	2239509.80	Картометрический	0,1	-
249	444311.01	2239505.49	Картометрический	0,1	-
250	444331.91	2239506.62	Картометрический	0,1	-
251	444350.62	2239516.76	Картометрический	0,1	-
252	444396.63	2239562.63	Картометрический	0,1	-
253	444418.21	2239579.25	Картометрический	0,1	-
254	444426.10	2239594.04	Картометрический	0,1	-
255	444427.51	2239606.30	Картометрический	0,1	-
256	444436.27	2239636.41	Картометрический	0,1	-
257	444440.01	2239653.89	Картометрический	0,1	-
258	444442.10	2239682.36	Картометрический	0,1	-
259	444435.42	2239688.47	Картометрический	0,1	-
260	444414.36	2239683.37	Картометрический	0,1	-
261	444404.62	2239689.48	Картометрический	0,1	-
262	444398.42	2239718.29	Картометрический	0,1	-
263	444405.94	2239738.85	Картометрический	0,1	-
264	444456.73	2239747.97	Картометрический	0,1	-
265	444490.91	2239765.36	Картометрический	0,1	-
266	444495.14	2239805.00	Картометрический	0,1	-
267	444492.10	2239871.65	Картометрический	0,1	-
268	444484.10	2239902.98	Картометрический	0,1	-
269	444493.77	2239929.30	Картометрический	0,1	-
270	444513.60	2239926.11	Картометрический	0,1	-
271	444529.42	2239938.76	Картометрический	0,1	-
272	444545.18	2239981.67	Картометрический	0,1	-
273	444560.56	2240031.43	Картометрический	0,1	-
274	444552.23	2240048.35	Картометрический	0,1	-
275	444539.97	2240050.48	Картометрический	0,1	-

Страница 1738/3236, документ 573af594a40d0f29e616b139611b0587 подписан 01.09.2025, опубликован 01.09.2025 в сетевом издании "РАММЕДИА", тел. +7 (496) 463-12-67, ramnews.ru

Раздел 2

Сведения о местоположении границ объекта

Обозначение характерных точек границ	Координаты, м		Метод определения координат характерной точки	Средняя квадратическая погрешность положения характерной точки (Mt), м	Описание обозначения точки на местности (при наличии)
	X	Y			
1	2	3	4	5	6
276	444510.82	2240037.80	Картометрический	0,1	-
277	444497.46	2240048.94	Картометрический	0,1	-
278	444493.81	2240068.75	Картометрический	0,1	-
279	444518.15	2240141.95	Картометрический	0,1	-
280	444543.34	2240153.53	Картометрический	0,1	-
281	444555.55	2240171.22	Картометрический	0,1	-
282	444553.70	2240193.91	Картометрический	0,1	-
283	444530.99	2240198.91	Картометрический	0,1	-
284	444522.32	2240208.62	Картометрический	0,1	-
285	444520.10	2240234.56	Картометрический	0,1	-
286	444523.26	2240270.95	Картометрический	0,1	-
287	444526.44	2240299.07	Картометрический	0,1	-
288	444529.93	2240348.80	Картометрический	0,1	-
289	444528.08	2240371.86	Картометрический	0,1	-
290	444529.13	2240385.19	Картометрический	0,1	-
291	444541.68	2240409.00	Картометрический	0,1	-
292	444553.16	2240435.33	Картометрический	0,1	-
293	444581.61	2240440.80	Картометрический	0,1	-
294	444591.67	2240457.03	Картометрический	0,1	-
295	444622.64	2240462.87	Картометрический	0,1	-
296	444620.04	2240495.65	Картометрический	0,1	-
297	444618.91	2240519.07	Картометрический	0,1	-
298	444598.34	2240534.87	Картометрический	0,1	-
299	444569.90	2240525.08	Картометрический	0,1	-
300	444556.90	2240536.58	Картометрический	0,1	-
301	444552.13	2240576.93	Картометрический	0,1	-
302	444540.56	2240592.04	Картометрический	0,1	-
303	444515.36	2240582.97	Картометрический	0,1	-
304	444512.07	2240606.02	Картометрический	0,1	-
305	444518.19	2240609.64	Картометрический	0,1	-
306	444514.20	2240621.89	Картометрический	0,1	-
307	444493.64	2240627.25	Картометрический	0,1	-
308	444484.31	2240612.09	Картометрический	0,1	-
309	444475.37	2240583.96	Картометрический	0,1	-
310	444429.91	2240606.93	Картометрический	0,1	-
311	444437.10	2240617.75	Картометрический	0,1	-
312	444425.50	2240649.08	Картометрический	0,1	-
313	444383.35	2240645.74	Картометрический	0,1	-
314	444376.14	2240648.25	Картометрический	0,1	-
315	444354.82	2240674.15	Картометрический	0,1	-

Страница 1739/3236, документ 573af594a40d0f29e616b139611b0587 подписан 01.09.2025, опубликован 01.09.2025 в сетевом издании "РАММЕДИА", тел. +7 (496) 463-12-67, ramnews.ru

Раздел 2

Сведения о местоположении границ объекта

Обозначение характерных точек границ	Координаты, м		Метод определения координат характерной точки	Средняя квадратическая погрешность положения характерной точки (Mt), м	Описание обозначения точки на местности (при наличии)
	X	Y			
1	2	3	4	5	6
316	444338.96	2240678.44	Картометрический	0,1	-
317	444339.47	2240692.13	Картометрический	0,1	-
318	444338.35	2240707.62	Картометрический	0,1	-
319	444343.57	2240709.62	Картометрический	0,1	-
320	444351.33	2240704.59	Картометрический	0,1	-
321	444363.05	2240704.26	Картометрический	0,1	-
322	444382.84	2240715.29	Картометрический	0,1	-
323	444382.45	2240726.27	Картометрический	0,1	-
324	444341.69	2240749.79	Картометрический	0,1	-
325	444338.42	2240760.60	Картометрический	0,1	-
326	444363.20	2240800.82	Картометрический	0,1	-
327	444360.57	2240850.72	Картометрический	0,1	-
328	444345.44	2240846.37	Картометрический	0,1	-
329	444334.25	2240856.08	Картометрический	0,1	-
330	444316.14	2240902.52	Картометрический	0,1	-
331	444288.01	2240911.82	Картометрический	0,1	-
332	444272.26	2240915.55	Картометрический	0,1	-
333	444284.90	2240970.04	Картометрический	0,1	-
334	444281.20	2241005.98	Картометрический	0,1	-
335	444279.13	2241026.10	Картометрический	0,1	-
336	444281.12	2241032.94	Картометрический	0,1	-
337	444286.44	2241039.66	Картометрический	0,1	-
338	444321.08	2241043.05	Картометрический	0,1	-
339	444325.77	2241060.20	Картометрический	0,1	-
340	444343.00	2241045.19	Картометрический	0,1	-
341	444413.17	2241052.06	Картометрический	0,1	-
342	444420.21	2241002.90	Картометрический	0,1	-
343	444414.54	2240991.42	Картометрический	0,1	-
344	444480.33	2240930.19	Картометрический	0,1	-
345	444488.69	2240925.36	Картометрический	0,1	-
346	444555.63	2240907.87	Картометрический	0,1	-
347	444597.82	2240881.03	Картометрический	0,1	-
348	444651.37	2240861.54	Картометрический	0,1	-
349	444713.65	2240870.78	Картометрический	0,1	-
350	444726.54	2240878.76	Картометрический	0,1	-
351	444733.48	2240873.72	Картометрический	0,1	-
352	444733.49	2240873.72	Картометрический	0,1	-
353	444759.51	2240877.57	Картометрический	0,1	-
354	444759.52	2240877.58	Картометрический	0,1	-
355	444765.25	2240878.43	Картометрический	0,1	-

Страница 1740/3236, документ 573af594a40d0f29e616b139611b0587 подписан 01.09.2025, опубликован 01.09.2025 в сетевом издании "РАММЕДИА", тел. +7 (496) 463-12-67, ramnews.ru

Раздел 2

Сведения о местоположении границ объекта

Обозначение характерных точек границ	Координаты, м		Метод определения координат характерной точки	Средняя квадратическая погрешность положения характерной точки (Mt), м	Описание обозначения точки на местности (при наличии)
	X	Y			
1	2	3	4	5	6
356	444766.24	2240878.49	Картометрический	0,1	-
357	444782.00	2240864.95	Картометрический	0,1	-
358	444771.99	2240853.07	Картометрический	0,1	-
359	444772.55	2240850.99	Картометрический	0,1	-
360	444786.60	2240865.91	Картометрический	0,1	-
361	444793.86	2240873.63	Картометрический	0,1	-
362	444792.14	2240874.79	Картометрический	0,1	-
363	444819.51	2240912.48	Картометрический	0,1	-
364	444827.28	2240907.15	Картометрический	0,1	-
365	444851.76	2240936.01	Картометрический	0,1	-
366	444851.88	2240935.92	Картометрический	0,1	-
367	444933.39	2241040.36	Картометрический	0,1	-
368	444933.34	2241040.40	Картометрический	0,1	-
369	444955.18	2241068.35	Картометрический	0,1	-
370	444977.68	2241097.14	Картометрический	0,1	-
371	445008.67	2241136.80	Картометрический	0,1	-
372	445007.76	2241137.53	Картометрический	0,1	-
373	445036.61	2241171.43	Картометрический	0,1	-
1	445059.93	2241199.81	Картометрический	0,1	-
374	444847.84	2240549.07	Картометрический	0,1	-
375	444848.02	2240548.61	Картометрический	0,1	-
376	444887.88	2240528.47	Картометрический	0,1	-
377	444885.67	2240532.01	Картометрический	0,1	-
378	444866.74	2240540.55	Картометрический	0,1	-
374	444847.84	2240549.07	Картометрический	0,1	-

3. Сведения о характерных точках части (частей) границы объекта

Обозначение характерных точек границ	Координаты, м		Метод определения координат характерной точки	Средняя квадратическая погрешность положения характерной точки (Mt), м	Описание обозначения точки на местности (при наличии)
	X	Y			
1	2	3	4	5	6
-	-	-	-	-	-

Страница 1741/3236, документ 573af594a40d0f29e616b139611b0587 подписан 01.09.2025, опубликован 01.09.2025 в сетевом издании "РАММЕДИА", тел. +7 (496) 463-12-67, ramnews.ru

Раздел 3

Сведения о местоположении измененных (уточненных) границ объекта

1. Система координат -

2. Сведения о характерных точках границ объекта

Обозначение характерных точек границ	Существующие координаты, м		Измененные (уточненные) координаты, м		Метод определения координат характерной точки	Средняя квадратическая погрешность положения характерной точки (Mt), м	Описание обозначения точки на местности (при наличии)
	X	Y	X	Y			
1	2	3	4	5	6	7	8
-	-	-	-	-	-	-	

3. Сведения о характерных точках части (частей) границы объекта

Обозначение характерных точек границ	Существующие координаты, м		Измененные (уточненные) координаты, м		Метод определения координат характерной точки	Средняя квадратическая погрешность положения характерной точки (Mt), м	Описание обозначения точки на местности (при наличии)
	X	Y	X	Y			
1	2	3	4	5	6	7	8
-	-	-	-	-	-	-	

Страница 1742/3236, документ 573af594a40d0f29e616b139611b0587
подписан 01.09.2025, опубликован 01.09.2025 в сетевом
издании "РАММЕДИА", тел. +7 (496) 463-12-67, ramnews.ru

ГРАФИЧЕСКОЕ ОПИСАНИЕ
местоположения границ населенных пунктов, территориальных зон, особо охраняемых природных территорий, зон с особыми условиями использования территории

д. Локтевая

(наименование объекта, местоположение границ которого описано (далее - объект))

Раздел 1

Сведения об объекте

№ п/п	Характеристики объекта	Описание характеристик
1	2	3
1.	Местоположение объекта	Московская область, Раменский муниципальный округ
2.	Площадь объекта +/- величина погрешности определения площади (Р +/- Дельта Р)	148391 кв. м ± 135 кв. м
3.	Иные характеристики объекта	

Страница 1743/3236, документ 573af594a40d0f29e616b139611b0587 подписан 01.09.2025, опубликован 01.09.2025 в сетевом издании "РАММЕДИА", тел. +7 (496) 463-12-67, ramnews.ru

Раздел 2

Сведения о местоположении границ объекта

1. Система координат МСК-50, зона 2

2. Сведения о характерных точках границ объекта

Обозначение характерных точек границ	Координаты, м		Метод определения координат характерной точки	Средняя квадратическая погрешность положения характерной точки (Mt), м	Описание обозначения точки на местности (при наличии)
	X	Y			
1	2	3	4	5	6
1	430906.42	2243306.44	Картометрический	0,1	-
2	430919.63	2243311.01	Картометрический	0,1	-
3	430945.62	2243327.70	Картометрический	0,1	-
4	430958.29	2243329.49	Картометрический	0,1	-
5	431034.15	2243354.98	Картометрический	0,1	-
6	431083.54	2243375.44	Картометрический	0,1	-
7	431090.44	2243377.72	Картометрический	0,1	-
8	431090.61	2243378.37	Картометрический	0,1	-
9	431094.23	2243379.86	Картометрический	0,1	-
10	431088.15	2243452.07	Картометрический	0,1	-
11	431077.15	2243548.38	Картометрический	0,1	-
12	431074.19	2243557.63	Картометрический	0,1	-
13	431057.22	2243655.49	Картометрический	0,1	-
14	431090.17	2243684.05	Картометрический	0,1	-
15	431093.86	2243687.20	Картометрический	0,1	-
16	431108.21	2243699.69	Картометрический	0,1	-
17	431127.56	2243720.69	Картометрический	0,1	-
18	431143.15	2243737.61	Картометрический	0,1	-
19	431165.83	2243768.84	Картометрический	0,1	-
20	431167.61	2243806.87	Картометрический	0,1	-
21	431162.80	2243839.23	Картометрический	0,1	-
22	431135.77	2243865.08	Картометрический	0,1	-
23	431108.25	2243870.08	Картометрический	0,1	-
24	431071.10	2243863.44	Картометрический	0,1	-
25	431051.65	2243855.92	Картометрический	0,1	-
26	431022.00	2243856.80	Картометрический	0,1	-
27	431001.65	2243860.03	Картометрический	0,1	-
28	430940.46	2243837.49	Картометрический	0,1	-
29	430936.13	2243847.50	Картометрический	0,1	-
30	430931.54	2243856.96	Картометрический	0,1	-
31	430894.73	2243839.75	Картометрический	0,1	-
32	430893.39	2243841.24	Картометрический	0,1	-
33	430899.26	2243843.93	Картометрический	0,1	-
34	430891.15	2243859.74	Картометрический	0,1	-
35	430861.46	2243845.34	Картометрический	0,1	-

Страница 1744/3236, документ 573af594a40d0f29e616b139611b0587 подписан 01.09.2025, опубликован 01.09.2025 в сетевом издании "РАММЕДИА", тел. +7 (496) 463-12-67, ramnews.ru

Раздел 2

Сведения о местоположении границ объекта

Обозначение характерных точек границ	Координаты, м		Метод определения координат характерной точки	Средняя квадратическая погрешность положения характерной точки (Mt), м	Описание обозначения точки на местности (при наличии)
	X	Y			
1	2	3	4	5	6
36	430857.36	2243849.05	Картометрический	0,1	-
37	430821.96	2243831.74	Картометрический	0,1	-
38	430812.45	2243849.25	Картометрический	0,1	-
39	430797.88	2243863.63	Картометрический	0,1	-
40	430785.89	2243880.36	Картометрический	0,1	-
41	430721.13	2243852.03	Картометрический	0,1	-
42	430727.15	2243832.17	Картометрический	0,1	-
43	430735.91	2243796.57	Картометрический	0,1	-
44	430756.09	2243708.32	Картометрический	0,1	-
45	430774.92	2243636.86	Картометрический	0,1	-
46	430782.35	2243617.48	Картометрический	0,1	-
47	430777.54	2243575.94	Картометрический	0,1	-
48	430765.57	2243536.22	Картометрический	0,1	-
49	430771.54	2243516.21	Картометрический	0,1	-
50	430817.19	2243516.21	Картометрический	0,1	-
51	430814.81	2243563.45	Картометрический	0,1	-
52	430810.52	2243582.93	Картометрический	0,1	-
53	430814.38	2243600.48	Картометрический	0,1	-
54	430824.33	2243605.39	Картометрический	0,1	-
55	430872.69	2243608.18	Картометрический	0,1	-
56	430871.86	2243568.24	Картометрический	0,1	-
57	430874.36	2243529.57	Картометрический	0,1	-
58	430874.50	2243525.34	Картометрический	0,1	-
59	430880.75	2243509.48	Картометрический	0,1	-
60	430883.94	2243494.19	Картометрический	0,1	-
61	430885.63	2243483.14	Картометрический	0,1	-
62	430890.52	2243449.79	Картометрический	0,1	-
63	430899.45	2243396.10	Картометрический	0,1	-
64	430904.20	2243325.34	Картометрический	0,1	-
1	430906.42	2243306.44	Картометрический	0,1	-

3. Сведения о характерных точках части (частей) границы объекта

Обозначение характерных точек границ	Координаты, м		Метод определения координат характерной точки	Средняя квадратическая погрешность положения характерной точки (Mt), м	Описание обозначения точки на местности (при наличии)
	X	Y			
1	2	3	4	5	6
-	-	-	-	-	-

Страница 1745/3236, документ 573af594a40d0f29e616b139611b0587 подписан 01.09.2025, опубликован 01.09.2025 в сетевом издании "РАММЕДИА", тел. +7 (496) 463-12-67, ramnews.ru

Раздел 3

Сведения о местоположении измененных (уточненных) границ объекта

1. Система координат -

2. Сведения о характерных точках границ объекта

Обозначение характерных точек границ	Существующие координаты, м		Измененные (уточненные) координаты, м		Метод определения координат характерной точки	Средняя квадратическая погрешность положения характерной точки (Mt), м	Описание обозначения точки на местности (при наличии)
	X	Y	X	Y			
1	2	3	4	5	6	7	8
-	-	-	-	-	-	-	

3. Сведения о характерных точках части (частей) границы объекта

Обозначение характерных точек границ	Существующие координаты, м		Измененные (уточненные) координаты, м		Метод определения координат характерной точки	Средняя квадратическая погрешность положения характерной точки (Mt), м	Описание обозначения точки на местности (при наличии)
	X	Y	X	Y			
1	2	3	4	5	6	7	8
-	-	-	-	-	-	-	

Страница 1746/3236, документ 573af594a40d0f29e616b139611b0587
подписан 01.09.2025, опубликован 01.09.2025 в сетевом
издании "РАММЕДИА", тел. +7 (496) 463-12-67, ramnews.ru

ГРАФИЧЕСКОЕ ОПИСАНИЕ
местоположения границ населенных пунктов, территориальных зон, особо охраняемых природных территорий, зон с особыми условиями использования территории

д. Лубнинка

(наименование объекта, местоположение границ которого описано (далее - объект))

Раздел 1

Сведения об объекте

№ п/п	Характеристики объекта	Описание характеристик
1	2	3
1.	Местоположение объекта	Московская область, Раменский муниципальный округ
2.	Площадь объекта +/- величина погрешности определения площади (Р +/- Дельта Р)	169156 кв. м ± 144 кв. м
3.	Иные характеристики объекта	

Страница 1747/3236, документ 573af594a40d0f29e616b139611b0587 подписан 01.09.2025, опубликован 01.09.2025 в сетевом издании "РАММЕДИА", тел. +7 (496) 463-12-67, ramnews.ru

Раздел 2

Сведения о местоположении границ объекта

1. Система координат МСК-50, зона 2

2. Сведения о характерных точках границ объекта

Обозначение характерных точек границ	Координаты, м		Метод определения координат характерной точки	Средняя квадратическая погрешность положения характерной точки (Mt), м	Описание обозначения точки на местности (при наличии)
	X	Y			
1	2	3	4	5	6
1	426666.99	2239129.70	Картометрический	0,1	-
2	426683.66	2239106.28	Картометрический	0,1	-
3	426667.44	2239082.62	Картометрический	0,1	-
4	426672.51	2239077.95	Картометрический	0,1	-
5	426643.84	2239043.18	Картометрический	0,1	-
6	426643.53	2239042.80	Картометрический	0,1	-
7	426647.84	2239038.99	Картометрический	0,1	-
8	426647.91	2239039.08	Картометрический	0,1	-
9	426647.96	2239039.03	Картометрический	0,1	-
10	426675.84	2239075.69	Картометрический	0,1	-
11	426697.48	2239086.88	Картометрический	0,1	-
12	426703.60	2239075.29	Картометрический	0,1	-
13	426706.63	2239078.38	Картометрический	0,1	-
14	426712.18	2239073.22	Картометрический	0,1	-
15	426711.99	2239066.82	Картометрический	0,1	-
16	426714.22	2239063.75	Картометрический	0,1	-
17	426720.11	2239048.86	Картометрический	0,1	-
18	426717.20	2239051.70	Картометрический	0,1	-
19	426706.05	2239054.77	Картометрический	0,1	-
20	426697.26	2239047.06	Картометрический	0,1	-
21	426693.82	2239038.84	Картометрический	0,1	-
22	426689.71	2239013.21	Картометрический	0,1	-
23	426676.02	2238984.03	Картометрический	0,1	-
24	426666.89	2238956.04	Картометрический	0,1	-
25	426668.59	2238954.68	Картометрический	0,1	-
26	426664.81	2238943.89	Картометрический	0,1	-
27	426661.69	2238935.98	Картометрический	0,1	-
28	426658.97	2238931.00	Картометрический	0,1	-
29	426657.56	2238932.07	Картометрический	0,1	-
30	426655.43	2238933.92	Картометрический	0,1	-
31	426639.35	2238916.62	Картометрический	0,1	-
32	426639.30	2238886.43	Картометрический	0,1	-
33	426645.70	2238870.62	Картометрический	0,1	-
34	426646.93	2238843.21	Картометрический	0,1	-
35	426643.08	2238832.17	Картометрический	0,1	-

Страница 1748/3236, документ 573af594a40d0f29e616b139611b0587 подписан 01.09.2025, опубликован 01.09.2025 в сетевом издании "РАММЕДИА", тел. +7 (496) 463-12-67, ramnews.ru

Раздел 2

Сведения о местоположении границ объекта

Обозначение характерных точек границ	Координаты, м		Метод определения координат характерной точки	Средняя квадратическая погрешность положения характерной точки (Mt), м	Описание обозначения точки на местности (при наличии)
	X	Y			
1	2	3	4	5	6
36	426614.30	2238793.61	Картометрический	0,1	-
37	426613.29	2238778.70	Картометрический	0,1	-
38	426614.56	2238777.93	Картометрический	0,1	-
39	426600.70	2238752.35	Картометрический	0,1	-
40	426583.11	2238762.76	Картометрический	0,1	-
41	426578.16	2238781.19	Картометрический	0,1	-
42	426570.77	2238775.09	Картометрический	0,1	-
43	426569.64	2238776.29	Картометрический	0,1	-
44	426561.92	2238768.79	Картометрический	0,1	-
45	426560.23	2238766.81	Картометрический	0,1	-
46	426548.90	2238756.69	Картометрический	0,1	-
47	426538.99	2238747.84	Картометрический	0,1	-
48	426539.32	2238720.02	Картометрический	0,1	-
49	426539.35	2238711.44	Картометрический	0,1	-
50	426494.80	2238699.26	Картометрический	0,1	-
51	426379.68	2238635.91	Картометрический	0,1	-
52	426386.31	2238608.62	Картометрический	0,1	-
53	426395.81	2238575.81	Картометрический	0,1	-
54	426401.94	2238554.32	Картометрический	0,1	-
55	426389.82	2238552.65	Картометрический	0,1	-
56	426389.02	2238556.84	Картометрический	0,1	-
57	426382.02	2238558.08	Картометрический	0,1	-
58	426368.70	2238565.14	Картометрический	0,1	-
59	426346.06	2238557.31	Картометрический	0,1	-
60	426314.68	2238541.47	Картометрический	0,1	-
61	426311.13	2238540.46	Картометрический	0,1	-
62	426303.35	2238537.58	Картометрический	0,1	-
63	426295.96	2238537.64	Картометрический	0,1	-
64	426286.20	2238538.66	Картометрический	0,1	-
65	426275.66	2238532.07	Картометрический	0,1	-
66	426253.24	2238529.85	Картометрический	0,1	-
67	426241.50	2238521.12	Картометрический	0,1	-
68	426230.89	2238518.78	Картометрический	0,1	-
69	426213.53	2238519.97	Картометрический	0,1	-
70	426205.05	2238515.15	Картометрический	0,1	-
71	426202.30	2238510.43	Картометрический	0,1	-
72	426197.90	2238495.51	Картометрический	0,1	-
73	426193.05	2238482.46	Картометрический	0,1	-
74	426178.07	2238448.10	Картометрический	0,1	-
75	426176.95	2238425.66	Картометрический	0,1	-

Страница 1749/3236, документ 573af594a40d0f29e616b139611b0587 подписан 01.09.2025, опубликован 01.09.2025 в сетевом издании "РАММЕДИА", тел. +7 (496) 463-12-67, ramnews.ru

Раздел 2

Сведения о местоположении границ объекта

Обозначение характерных точек границ	Координаты, м		Метод определения координат характерной точки	Средняя квадратическая погрешность положения характерной точки (Mt), м	Описание обозначения точки на местности (при наличии)
	X	Y			
1	2	3	4	5	6
76	426124.21	2238447.67	Картометрический	0,1	-
77	426132.95	2238474.29	Картометрический	0,1	-
78	426174.28	2238548.50	Картометрический	0,1	-
79	426173.60	2238558.33	Картометрический	0,1	-
80	426144.99	2238637.73	Картометрический	0,1	-
81	426146.86	2238690.28	Картометрический	0,1	-
82	426151.74	2238697.09	Картометрический	0,1	-
83	426141.50	2238733.51	Картометрический	0,1	-
84	426142.68	2238781.08	Картометрический	0,1	-
85	426146.77	2238787.60	Картометрический	0,1	-
86	426151.68	2238787.59	Картометрический	0,1	-
87	426156.17	2238782.69	Картометрический	0,1	-
88	426159.44	2238776.16	Картометрический	0,1	-
89	426159.42	2238761.06	Картометрический	0,1	-
90	426165.54	2238752.88	Картометрический	0,1	-
91	426176.98	2238746.33	Картометрический	0,1	-
92	426187.61	2238747.95	Картометрический	0,1	-
93	426196.61	2238755.68	Картометрический	0,1	-
94	426214.62	2238774.41	Картометрический	0,1	-
95	426229.77	2238800.90	Картометрический	0,1	-
96	426231.83	2238811.90	Картометрический	0,1	-
97	426229.46	2238823.42	Картометрический	0,1	-
98	426229.74	2238833.96	Картометрический	0,1	-
99	426233.09	2238851.47	Картометрический	0,1	-
100	426244.96	2238873.49	Картометрический	0,1	-
101	426258.07	2238916.29	Картометрический	0,1	-
102	426265.88	2238955.45	Картометрический	0,1	-
103	426267.12	2238971.76	Картометрический	0,1	-
104	426270.40	2238976.65	Картометрический	0,1	-
105	426277.75	2238979.08	Картометрический	0,1	-
106	426284.70	2238972.54	Картометрический	0,1	-
107	426289.15	2238965.77	Картометрический	0,1	-
108	426295.85	2238969.31	Картометрический	0,1	-
109	426304.68	2238953.36	Картометрический	0,1	-
110	426320.80	2238924.06	Картометрический	0,1	-
111	426322.36	2238921.42	Картометрический	0,1	-
112	426327.65	2238911.45	Картометрический	0,1	-
113	426334.85	2238898.43	Картометрический	0,1	-
114	426342.02	2238885.35	Картометрический	0,1	-
115	426355.09	2238893.88	Картометрический	0,1	-

Страница 1750/3236, документ 573af594a40d0f29e616b139611b0587 подписан 01.09.2025, опубликован 01.09.2025 в сетевом издании "РАММЕДИА", тел. +7 (496) 463-12-67, ramnews.ru

Раздел 2

Сведения о местоположении границ объекта

Обозначение характерных точек границ	Координаты, м		Метод определения координат характерной точки	Средняя квадратическая погрешность положения характерной точки (Mt), м	Описание обозначения точки на местности (при наличии)
	X	Y			
1	2	3	4	5	6
116	426360.29	2238884.83	Картометрический	0,1	-
117	426514.59	2238994.74	Картометрический	0,1	-
118	426519.66	2239000.41	Картометрический	0,1	-
119	426511.84	2239008.54	Картометрический	0,1	-
120	426520.12	2239016.91	Картометрический	0,1	-
121	426530.79	2239027.68	Картометрический	0,1	-
122	426541.30	2239038.29	Картометрический	0,1	-
123	426544.66	2239035.15	Картометрический	0,1	-
124	426561.16	2239054.82	Картометрический	0,1	-
125	426558.86	2239055.84	Картометрический	0,1	-
126	426589.53	2239086.76	Картометрический	0,1	-
127	426605.67	2239071.80	Картометрический	0,1	-
128	426609.24	2239075.17	Картометрический	0,1	-
129	426594.64	2239088.66	Картометрический	0,1	-
130	426623.20	2239123.30	Картометрический	0,1	-
131	426641.95	2239106.06	Картометрический	0,1	-
1	426666.99	2239129.70	Картометрический	0,1	-
132	426617.82	2238649.99	Картометрический	0,1	-
133	426646.75	2238633.85	Картометрический	0,1	-
134	426646.27	2238632.52	Картометрический	0,1	-
135	426646.27	2238632.51	Картометрический	0,1	-
136	426646.27	2238632.49	Картометрический	0,1	-
137	426646.28	2238632.52	Картометрический	0,1	-
138	426649.36	2238630.60	Картометрический	0,1	-
139	426664.96	2238625.81	Картометрический	0,1	-
140	426674.71	2238622.97	Картометрический	0,1	-
141	426682.03	2238620.86	Картометрический	0,1	-
142	426686.81	2238614.51	Картометрический	0,1	-
143	426685.13	2238593.23	Картометрический	0,1	-
144	426674.99	2238594.72	Картометрический	0,1	-
145	426652.04	2238597.25	Картометрический	0,1	-
146	426650.55	2238594.49	Картометрический	0,1	-
147	426644.13	2238595.87	Картометрический	0,1	-
148	426635.28	2238599.01	Картометрический	0,1	-
149	426635.27	2238599.00	Картометрический	0,1	-
150	426634.54	2238596.51	Картометрический	0,1	-
151	426612.85	2238602.49	Картометрический	0,1	-
152	426610.71	2238605.42	Картометрический	0,1	-
153	426595.37	2238610.42	Картометрический	0,1	-
132	426617.82	2238649.99	Картометрический	0,1	-

Страница 1751/3236, документ 573af594a40d0f29e616b139611b0587 подписан 01.09.2025, опубликован 01.09.2025 в сетевом издании "РАММЕДИА", тел. +7 (496) 463-12-67, ramnews.ru

Раздел 2

Сведения о местоположении границ объекта

Обозначение характерных точек границ	Координаты, м		Метод определения координат характерной точки	Средняя квадратическая погрешность положения характерной точки (Mt), м	Описание обозначения точки на местности (при наличии)
	X	Y			
1	2	3	4	5	6
154	427422.23	2238896.44	Картометрический	0,1	-
155	427421.71	2238901.36	Картометрический	0,1	-
156	427421.32	2238905.07	Картометрический	0,1	-
157	427395.00	2238902.70	Картометрический	0,1	-
158	427384.76	2238901.20	Картометрический	0,1	-
159	427382.99	2238901.50	Картометрический	0,1	-
160	427379.40	2238901.37	Картометрический	0,1	-
161	427371.25	2238900.17	Картометрический	0,1	-
162	427368.69	2238898.93	Картометрический	0,1	-
163	427369.47	2238895.89	Картометрический	0,1	-
164	427370.75	2238890.88	Картометрический	0,1	-
165	427346.73	2238888.94	Картометрический	0,1	-
166	427347.80	2238879.09	Картометрический	0,1	-
167	427373.33	2238880.65	Картометрический	0,1	-
168	427405.04	2238882.61	Картометрический	0,1	-
169	427408.53	2238864.09	Картометрический	0,1	-
170	427420.58	2238865.50	Картометрический	0,1	-
171	427428.01	2238867.41	Картометрический	0,1	-
154	427422.23	2238896.44	Картометрический	0,1	-

3. Сведения о характерных точках части (частей) границы объекта

Обозначение характерных точек границ	Координаты, м		Метод определения координат характерной точки	Средняя квадратическая погрешность положения характерной точки (Mt), м	Описание обозначения точки на местности (при наличии)
	X	Y			
1	2	3	4	5	6
-	-	-	-	-	-

Страница 1752/3236, документ 573af594a40d0f29e616b139611b0587 подписан 01.09.2025, опубликован 01.09.2025 в сетевом издании "РАММЕДИА", тел. +7 (496) 463-12-67, ramnews.ru

Раздел 3

Сведения о местоположении измененных (уточненных) границ объекта

1. Система координат -

2. Сведения о характерных точках границ объекта

Обозначение характерных точек границ	Существующие координаты, м		Измененные (уточненные) координаты, м		Метод определения координат характерной точки	Средняя квадратическая погрешность положения характерной точки (Mt), м	Описание обозначения точки на местности (при наличии)
	X	Y	X	Y			
1	2	3	4	5	6	7	8
-	-	-	-	-	-	-	

3. Сведения о характерных точках части (частей) границы объекта

Обозначение характерных точек границ	Существующие координаты, м		Измененные (уточненные) координаты, м		Метод определения координат характерной точки	Средняя квадратическая погрешность положения характерной точки (Mt), м	Описание обозначения точки на местности (при наличии)
	X	Y	X	Y			
1	2	3	4	5	6	7	8
-	-	-	-	-	-	-	

Страница 1753/3236, документ 573af594a40d0f29e616b139611b0587
подписан 01.09.2025, опубликован 01.09.2025 в сетевом
издании "РАММЕДИА", тел. +7 (496) 463-12-67, ramnews.ru

ГРАФИЧЕСКОЕ ОПИСАНИЕ
местоположения границ населенных пунктов, территориальных зон, особо охраняемых природных территорий, зон с особыми условиями использования территории

д. Лужки

(наименование объекта, местоположение границ которого описано (далее - объект))

Раздел 1

Сведения об объекте

№ п/п	Характеристики объекта	Описание характеристик
1	2	3
1.	Местоположение объекта	Московская область, Раменский муниципальный округ
2.	Площадь объекта +/- величина погрешности определения площади (Р +/- Дельта Р)	359003 кв. м ± 210 кв. м
3.	Иные характеристики объекта	

Страница 1754/3236, документ 573af594a40d0f29e616b139611b0587 подписан 01.09.2025, опубликован 01.09.2025 в сетевом издании "РАММЕДИА", тел. +7 (496) 463-12-67, ramnews.ru

Раздел 2

Сведения о местоположении границ объекта

1. Система координат МСК-50, зона 2

2. Сведения о характерных точках границ объекта

Обозначение характерных точек границ	Координаты, м		Метод определения координат характерной точки	Средняя квадратическая погрешность положения характерной точки (Mt), м	Описание обозначения точки на местности (при наличии)
	X	Y			
1	2	3	4	5	6
1	458962.99	2231534.38	Картометрический	0,1	-
2	458836.69	2231576.69	Картометрический	0,1	-
3	458832.94	2231577.95	Картометрический	0,1	-
4	458830.31	2231578.44	Картометрический	0,1	-
5	458829.40	2231589.19	Картометрический	0,1	-
6	458828.83	2231599.84	Картометрический	0,1	-
7	458828.61	2231611.30	Картометрический	0,1	-
8	458829.25	2231625.82	Картометрический	0,1	-
9	458830.09	2231635.84	Картометрический	0,1	-
10	458831.00	2231641.39	Картометрический	0,1	-
11	458821.23	2231643.61	Картометрический	0,1	-
12	458811.46	2231645.84	Картометрический	0,1	-
13	458810.58	2231640.52	Картометрический	0,1	-
14	458804.82	2231641.23	Картометрический	0,1	-
15	458756.49	2231584.68	Картометрический	0,1	-
16	458771.51	2231576.21	Картометрический	0,1	-
17	458771.51	2231576.20	Картометрический	0,1	-
18	458764.88	2231554.81	Картометрический	0,1	-
19	458768.34	2231545.65	Картометрический	0,1	-
20	458768.13	2231545.04	Картометрический	0,1	-
21	458769.46	2231542.73	Картометрический	0,1	-
22	458770.00	2231541.27	Картометрический	0,1	-
23	458776.11	2231528.31	Картометрический	0,1	-
24	458778.81	2231513.59	Картометрический	0,1	-
25	458787.49	2231499.54	Картометрический	0,1	-
26	458785.82	2231468.22	Картометрический	0,1	-
27	458786.24	2231422.58	Картометрический	0,1	-
28	458777.17	2231357.62	Картометрический	0,1	-
29	458772.95	2231343.01	Картометрический	0,1	-
30	458766.25	2231289.86	Картометрический	0,1	-
31	458762.60	2231279.18	Картометрический	0,1	-
32	458764.66	2231269.79	Картометрический	0,1	-
33	458751.24	2231263.33	Картометрический	0,1	-
34	458764.25	2231233.54	Картометрический	0,1	-
35	458785.78	2231183.90	Картометрический	0,1	-

Страница 1755/3236, документ 573af594a40d0f29e616b139611b0587 подписан 01.09.2025, опубликован 01.09.2025 в сетевом издании "РАММЕДИА", тел. +7 (496) 463-12-67, ramnews.ru

Раздел 2

Сведения о местоположении границ объекта

Обозначение характерных точек границ	Координаты, м		Метод определения координат характерной точки	Средняя квадратическая погрешность положения характерной точки (Mt), м	Описание обозначения точки на местности (при наличии)
	X	Y			
1	2	3	4	5	6
36	458788.18	2231178.13	Картометрический	0,1	-
37	458779.23	2231173.08	Картометрический	0,1	-
38	458779.48	2231172.31	Картометрический	0,1	-
39	458762.61	2231163.42	Картометрический	0,1	-
40	458760.02	2231161.91	Картометрический	0,1	-
41	458757.51	2231160.09	Картометрический	0,1	-
42	458735.65	2231144.19	Картометрический	0,1	-
43	458724.70	2231138.44	Картометрический	0,1	-
44	458696.07	2231121.34	Картометрический	0,1	-
45	458684.97	2231136.53	Картометрический	0,1	-
46	458671.20	2231139.65	Картометрический	0,1	-
47	458662.26	2231145.17	Картометрический	0,1	-
48	458633.04	2231131.29	Картометрический	0,1	-
49	458546.80	2231079.55	Картометрический	0,1	-
50	458519.33	2231068.59	Картометрический	0,1	-
51	458476.32	2231043.46	Картометрический	0,1	-
52	458431.15	2231017.06	Картометрический	0,1	-
53	458453.39	2230979.00	Картометрический	0,1	-
54	458502.37	2230998.86	Картометрический	0,1	-
55	458540.97	2231014.51	Картометрический	0,1	-
56	458533.53	2231033.11	Картометрический	0,1	-
57	458556.09	2231041.08	Картометрический	0,1	-
58	458564.05	2231043.46	Картометрический	0,1	-
59	458573.34	2231046.16	Картометрический	0,1	-
60	458580.92	2231047.13	Картометрический	0,1	-
61	458588.34	2231046.40	Картометрический	0,1	-
62	458594.39	2231041.29	Картометрический	0,1	-
63	458588.10	2231039.16	Картометрический	0,1	-
64	458587.71	2231033.21	Картометрический	0,1	-
65	458588.87	2231029.96	Картометрический	0,1	-
66	458583.76	2231027.52	Картометрический	0,1	-
67	458568.70	2231023.97	Картометрический	0,1	-
68	458571.57	2231014.95	Картометрический	0,1	-
69	458568.24	2231013.40	Картометрический	0,1	-
70	458557.79	2231009.16	Картометрический	0,1	-
71	458578.25	2230975.88	Картометрический	0,1	-
72	458583.27	2230977.70	Картометрический	0,1	-
73	458600.41	2230983.13	Картометрический	0,1	-
74	458604.85	2230984.30	Картометрический	0,1	-
75	458607.33	2230985.58	Картометрический	0,1	-

Страница 1756/3236, документ 573af594a40d0f29e616b139611b0587 подписан 01.09.2025, опубликован 01.09.2025 в сетевом издании "РАММЕДИА", тел. +7 (496) 463-12-67, ramnews.ru

Раздел 2

Сведения о местоположении границ объекта

Обозначение характерных точек границ	Координаты, м		Метод определения координат характерной точки	Средняя квадратическая погрешность положения характерной точки (Mt), м	Описание обозначения точки на местности (при наличии)
	X	Y			
1	2	3	4	5	6
76	458607.34	2230985.56	Картометрический	0,1	-
77	458638.54	2230890.04	Картометрический	0,1	-
78	458643.38	2230875.19	Картометрический	0,1	-
79	458687.60	2230746.59	Картометрический	0,1	-
80	458725.35	2230636.81	Картометрический	0,1	-
81	458738.96	2230628.79	Картометрический	0,1	-
82	458741.11	2230622.85	Картометрический	0,1	-
83	458765.59	2230608.62	Картометрический	0,1	-
84	458770.82	2230610.04	Картометрический	0,1	-
85	458770.83	2230610.05	Картометрический	0,1	-
86	458775.67	2230607.19	Картометрический	0,1	-
87	458777.03	2230601.97	Картометрический	0,1	-
88	458783.67	2230597.98	Картометрический	0,1	-
89	458782.35	2230602.86	Картометрический	0,1	-
90	458782.23	2230603.32	Картометрический	0,1	-
91	458784.61	2230601.91	Картометрический	0,1	-
92	458786.02	2230596.53	Картометрический	0,1	-
93	458802.49	2230586.53	Картометрический	0,1	-
94	458803.93	2230585.66	Картометрический	0,1	-
95	458815.65	2230573.61	Картометрический	0,1	-
96	458822.55	2230564.49	Картометрический	0,1	-
97	458973.73	2230569.15	Картометрический	0,1	-
98	458973.65	2230569.34	Картометрический	0,1	-
99	458944.43	2230629.87	Картометрический	0,1	-
100	458916.19	2230693.70	Картометрический	0,1	-
101	458916.20	2230693.71	Картометрический	0,1	-
102	458970.63	2230729.59	Картометрический	0,1	-
103	458963.46	2230755.91	Картометрический	0,1	-
104	458955.60	2230755.76	Картометрический	0,1	-
105	458935.08	2230820.23	Картометрический	0,1	-
106	458928.11	2230847.04	Картометрический	0,1	-
107	458924.90	2230872.61	Картометрический	0,1	-
108	458928.45	2230873.35	Картометрический	0,1	-
109	458927.71	2230876.48	Картометрический	0,1	-
110	458925.23	2230877.93	Картометрический	0,1	-
111	458924.27	2230877.79	Картометрический	0,1	-
112	458923.03	2230904.37	Картометрический	0,1	-
113	458913.24	2230940.32	Картометрический	0,1	-
114	458905.47	2230950.85	Картометрический	0,1	-
115	458903.02	2230966.73	Картометрический	0,1	-

Страница 1757/3236, документ 573af594a40d0f29e616b139611b0587 подписан 01.09.2025, опубликован 01.09.2025 в сетевом издании "РАММЕДИА", тел. +7 (496) 463-12-67, ramnews.ru

Раздел 2

Сведения о местоположении границ объекта

Обозначение характерных точек границ	Координаты, м		Метод определения координат характерной точки	Средняя квадратическая погрешность положения характерной точки (Mt), м	Описание обозначения точки на местности (при наличии)
	X	Y			
1	2	3	4	5	6
116	458934.01	2230986.90	Картометрический	0,1	-
117	458938.81	2230988.33	Картометрический	0,1	-
118	458972.61	2230998.37	Картометрический	0,1	-
119	458972.62	2230998.38	Картометрический	0,1	-
120	458999.96	2231006.50	Картометрический	0,1	-
121	459021.60	2231012.93	Картометрический	0,1	-
122	459046.40	2231020.30	Картометрический	0,1	-
123	459046.41	2231020.30	Картометрический	0,1	-
124	459068.11	2231026.75	Картометрический	0,1	-
125	459092.39	2231010.02	Картометрический	0,1	-
126	459138.46	2230978.27	Картометрический	0,1	-
127	459147.51	2230988.84	Картометрический	0,1	-
128	459120.99	2231028.51	Картометрический	0,1	-
129	459113.66	2231039.48	Картометрический	0,1	-
130	459123.21	2231042.14	Картометрический	0,1	-
131	459128.01	2231043.48	Картометрический	0,1	-
132	459152.79	2230999.16	Картометрический	0,1	-
133	459157.24	2231005.33	Картометрический	0,1	-
134	459161.37	2231011.06	Картометрический	0,1	-
135	459126.43	2231075.71	Картометрический	0,1	-
136	459100.64	2231123.42	Картометрический	0,1	-
137	459098.04	2231127.69	Картометрический	0,1	-
138	458999.38	2231289.58	Картометрический	0,1	-
139	458997.74	2231293.58	Картометрический	0,1	-
140	458994.96	2231292.52	Картометрический	0,1	-
141	458988.97	2231290.22	Картометрический	0,1	-
142	458978.44	2231307.64	Картометрический	0,1	-
143	458984.50	2231309.77	Картометрический	0,1	-
144	459010.86	2231319.02	Картометрический	0,1	-
145	459031.59	2231326.13	Картометрический	0,1	-
146	459056.02	2231336.04	Картометрический	0,1	-
147	459075.04	2231343.36	Картометрический	0,1	-
148	459081.36	2231345.45	Картометрический	0,1	-
149	459094.56	2231350.25	Картометрический	0,1	-
150	459110.10	2231355.62	Картометрический	0,1	-
151	459127.03	2231361.60	Картометрический	0,1	-
152	459148.13	2231369.46	Картометрический	0,1	-
153	459166.13	2231376.05	Картометрический	0,1	-
154	459163.40	2231387.39	Картометрический	0,1	-
155	459155.51	2231399.63	Картометрический	0,1	-

Страница 1758/3236, документ 573af594a40d0f29e616b139611b0587 подписан 01.09.2025, опубликован 01.09.2025 в сетевом издании "РАММЕДИА", тел. +7 (496) 463-12-67, ramnews.ru

Раздел 2

Сведения о местоположении границ объекта

Обозначение характерных точек границ	Координаты, м		Метод определения координат характерной точки	Средняя квадратическая погрешность положения характерной точки (Mt), м	Описание обозначения точки на местности (при наличии)
	X	Y			
1	2	3	4	5	6
156	459147.52	2231408.66	Картометрический	0,1	-
157	459098.42	2231443.10	Картометрический	0,1	-
158	458964.52	2231536.61	Картометрический	0,1	-
1	458962.99	2231534.38	Картометрический	0,1	-
159	459042.03	2230919.77	Картометрический	0,1	-
160	459003.12	2230904.65	Картометрический	0,1	-
161	458983.92	2230897.20	Картометрический	0,1	-
162	458964.71	2230889.74	Картометрический	0,1	-
163	458991.66	2230822.59	Картометрический	0,1	-
164	459030.61	2230838.10	Картометрический	0,1	-
165	459057.80	2230771.13	Картометрический	0,1	-
166	459077.10	2230778.66	Картометрический	0,1	-
167	459096.42	2230786.20	Картометрический	0,1	-
168	459115.77	2230793.75	Картометрический	0,1	-
169	459135.28	2230801.37	Картометрический	0,1	-
170	459154.70	2230808.95	Картометрический	0,1	-
171	459174.09	2230816.52	Картометрический	0,1	-
172	459193.48	2230824.09	Картометрический	0,1	-
173	459212.89	2230831.67	Картометрический	0,1	-
174	459185.73	2230898.35	Картометрический	0,1	-
175	459146.90	2230883.27	Картометрический	0,1	-
176	459108.14	2230868.06	Картометрический	0,1	-
177	459080.95	2230934.89	Картометрический	0,1	-
159	459042.03	2230919.77	Картометрический	0,1	-
178	459191.08	2230812.72	Картометрический	0,1	-
179	459165.56	2230801.36	Картометрический	0,1	-
180	459140.41	2230790.17	Картометрический	0,1	-
181	459115.26	2230778.98	Картометрический	0,1	-
182	459065.69	2230756.92	Картометрический	0,1	-
183	459087.73	2230704.88	Картометрический	0,1	-
184	459136.12	2230728.53	Картометрический	0,1	-
185	459161.17	2230739.28	Картометрический	0,1	-
186	459185.89	2230749.90	Картометрический	0,1	-
187	459210.03	2230761.68	Картометрический	0,1	-
188	459235.07	2230773.90	Картометрический	0,1	-
189	459216.60	2230824.07	Картометрический	0,1	-
178	459191.08	2230812.72	Картометрический	0,1	-
190	459033.37	2230998.49	Картометрический	0,1	-
191	458991.58	2230982.33	Картометрический	0,1	-
192	458950.08	2230966.29	Картометрический	0,1	-

Страница 1759/3236, документ 573af594a40d0f29e616b139611b0587 подписан 01.09.2025, опубликован 01.09.2025 в сетевом издании "РАММЕДИА", тел. +7 (496) 463-12-67, ramnews.ru

Раздел 2

Сведения о местоположении границ объекта

Обозначение характерных точек границ	Координаты, м		Метод определения координат характерной точки	Средняя квадратическая погрешность положения характерной точки (Mt), м	Описание обозначения точки на местности (при наличии)
	X	Y			
1	2	3	4	5	6
193	458975.38	2230904.41	Картометрический	0,1	-
194	459017.58	2230920.61	Картометрический	0,1	-
195	459059.35	2230936.65	Картометрический	0,1	-
196	459101.42	2230952.80	Картометрический	0,1	-
197	459074.74	2231014.49	Картометрический	0,1	-
190	459033.37	2230998.49	Картометрический	0,1	-
198	458612.51	2231578.04	Картометрический	0,1	-
199	458652.73	2231548.15	Картометрический	0,1	-
200	458661.09	2231559.32	Картометрический	0,1	-
201	458688.51	2231595.91	Картометрический	0,1	-
202	458648.69	2231626.15	Картометрический	0,1	-
198	458612.51	2231578.04	Картометрический	0,1	-
203	458716.77	2231380.10	Картометрический	0,1	-
204	458773.75	2231380.80	Картометрический	0,1	-
205	458777.73	2231433.12	Картометрический	0,1	-
206	458724.38	2231436.29	Картометрический	0,1	-
203	458716.77	2231380.10	Картометрический	0,1	-

3. Сведения о характерных точках части (частей) границы объекта

Обозначение характерных точек границ	Координаты, м		Метод определения координат характерной точки	Средняя квадратическая погрешность положения характерной точки (Mt), м	Описание обозначения точки на местности (при наличии)
	X	Y			
1	2	3	4	5	6
-	-	-	-	-	-

Страница 1760/3236, документ 573af594a40d0f29e616b139611b0587 подписан 01.09.2025, опубликован 01.09.2025 в сетевом издании "РАММЕДИА", тел. +7 (496) 463-12-67, ramnews.ru

Раздел 3

Сведения о местоположении измененных (уточненных) границ объекта

1. Система координат -

2. Сведения о характерных точках границ объекта

Обозначение характерных точек границ	Существующие координаты, м		Измененные (уточненные) координаты, м		Метод определения координат характерной точки	Средняя квадратическая погрешность положения характерной точки (Mt), м	Описание обозначения точки на местности (при наличии)
	X	Y	X	Y			
1	2	3	4	5	6	7	8
-	-	-	-	-	-	-	

3. Сведения о характерных точках части (частей) границы объекта

Обозначение характерных точек границ	Существующие координаты, м		Измененные (уточненные) координаты, м		Метод определения координат характерной точки	Средняя квадратическая погрешность положения характерной точки (Mt), м	Описание обозначения точки на местности (при наличии)
	X	Y	X	Y			
1	2	3	4	5	6	7	8
-	-	-	-	-	-	-	

Страница 1761/3236, документ 573af594a40d0f29e616b139611b0587
подписан 01.09.2025, опубликован 01.09.2025 в сетевом
издании "РАММЕДИА", тел. +7 (496) 463-12-67, ramnews.ru

ГРАФИЧЕСКОЕ ОПИСАНИЕ
местоположения границ населенных пунктов, территориальных зон, особо охраняемых природных территорий, зон с особыми условиями использования территории

д. Лысцево

(наименование объекта, местоположение границ которого описано (далее - объект))

Раздел 1

Сведения об объекте

№ п/п	Характеристики объекта	Описание характеристик
1	2	3
1.	Местоположение объекта	Московская область, Раменский муниципальный округ
2.	Площадь объекта +/- величина погрешности определения площади (Р +/- Дельта Р)	808213 кв. м ± 315 кв. м
3.	Иные характеристики объекта	

Страница 1762/3236, документ 573af594a40d0f29e616b139611b0587 подписан 01.09.2025, опубликован 01.09.2025 в сетевом издании "РАММЕДИА", тел. +7 (496) 463-12-67, ramnews.ru

Раздел 2

Сведения о местоположении границ объекта

1. Система координат МСК-50, зона 2

2. Сведения о характерных точках границ объекта

Обозначение характерных точек границ	Координаты, м		Метод определения координат характерной точки	Средняя квадратическая погрешность положения характерной точки (Mt), м	Описание обозначения точки на местности (при наличии)
	X	Y			
1	2	3	4	5	6
1	413308.93	2247216.29	Картометрический	0,1	-
2	413313.94	2247214.58	Картометрический	0,1	-
3	413330.71	2247205.09	Картометрический	0,1	-
4	413361.23	2247188.23	Картометрический	0,1	-
5	413625.76	2247033.94	Картометрический	0,1	-
6	413689.64	2247014.50	Картометрический	0,1	-
7	413722.78	2247003.25	Картометрический	0,1	-
8	413738.15	2246997.76	Картометрический	0,1	-
9	413742.45	2246995.69	Картометрический	0,1	-
10	413832.89	2246963.14	Картометрический	0,1	-
11	413860.97	2246951.45	Картометрический	0,1	-
12	413889.21	2246941.98	Картометрический	0,1	-
13	413892.62	2246941.29	Картометрический	0,1	-
14	413898.58	2246941.30	Картометрический	0,1	-
15	413910.26	2246944.96	Картометрический	0,1	-
16	413948.99	2246958.77	Картометрический	0,1	-
17	414007.32	2246979.08	Картометрический	0,1	-
18	414019.64	2246983.37	Картометрический	0,1	-
19	414078.33	2247002.26	Картометрический	0,1	-
20	414091.40	2247006.40	Картометрический	0,1	-
21	414113.90	2247012.00	Картометрический	0,1	-
22	414124.55	2247013.84	Картометрический	0,1	-
23	414148.19	2247012.99	Картометрический	0,1	-
24	414212.42	2247002.40	Картометрический	0,1	-
25	414219.84	2247001.20	Картометрический	0,1	-
26	414216.58	2246998.63	Картометрический	0,1	-
27	414170.09	2246961.75	Картометрический	0,1	-
28	414190.06	2246934.88	Картометрический	0,1	-
29	414206.06	2246913.35	Картометрический	0,1	-
30	414163.20	2246879.56	Картометрический	0,1	-
31	414136.10	2246858.19	Картометрический	0,1	-
32	414158.82	2246829.34	Картометрический	0,1	-
33	414145.87	2246819.12	Картометрический	0,1	-
34	414160.06	2246800.31	Картометрический	0,1	-
35	414150.89	2246793.08	Картометрический	0,1	-

Страница 1763/3236, документ 573af594a40d0f29e616b139611b0587 подписан 01.09.2025, опубликован 01.09.2025 в сетевом издании "РАММЕДИА", тел. +7 (496) 463-12-67, ramnews.ru

Раздел 2

Сведения о местоположении границ объекта

Обозначение характерных точек границ	Координаты, м		Метод определения координат характерной точки	Средняя квадратическая погрешность положения характерной точки (Mt), м	Описание обозначения точки на местности (при наличии)
	X	Y			
1	2	3	4	5	6
36	414154.72	2246782.04	Картометрический	0,1	-
37	414169.12	2246773.61	Картометрический	0,1	-
38	414166.37	2246768.04	Картометрический	0,1	-
39	414165.42	2246765.70	Картометрический	0,1	-
40	414165.29	2246764.38	Картометрический	0,1	-
41	414165.44	2246763.80	Картометрический	0,1	-
42	414165.83	2246763.17	Картометрический	0,1	-
43	414166.21	2246762.67	Картометрический	0,1	-
44	414166.34	2246762.04	Картометрический	0,1	-
45	414166.29	2246761.46	Картометрический	0,1	-
46	414166.09	2246761.25	Картометрический	0,1	-
47	414165.80	2246761.04	Картометрический	0,1	-
48	414165.62	2246760.77	Картометрический	0,1	-
49	414165.50	2246760.42	Картометрический	0,1	-
50	414165.46	2246759.62	Картометрический	0,1	-
51	414165.54	2246758.38	Картометрический	0,1	-
52	414165.86	2246757.00	Картометрический	0,1	-
53	414174.71	2246732.55	Картометрический	0,1	-
54	414225.58	2246739.94	Картометрический	0,1	-
55	414216.70	2246751.67	Картометрический	0,1	-
56	414255.58	2246758.80	Картометрический	0,1	-
57	414255.65	2246757.00	Картометрический	0,1	-
58	414267.50	2246753.30	Картометрический	0,1	-
59	414294.28	2246753.30	Картометрический	0,1	-
60	414318.89	2246753.67	Картометрический	0,1	-
61	414339.49	2246743.44	Картометрический	0,1	-
62	414352.72	2246744.56	Картометрический	0,1	-
63	414404.54	2246789.28	Картометрический	0,1	-
64	414405.17	2246787.36	Картометрический	0,1	-
65	414407.36	2246788.35	Картометрический	0,1	-
66	414410.08	2246780.04	Картометрический	0,1	-
67	414450.71	2246656.15	Картометрический	0,1	-
68	414468.92	2246608.97	Картометрический	0,1	-
69	414474.48	2246594.56	Картометрический	0,1	-
70	414472.15	2246593.66	Картометрический	0,1	-
71	414490.93	2246518.17	Картометрический	0,1	-
72	414518.67	2246435.57	Картометрический	0,1	-
73	414540.80	2246406.67	Картометрический	0,1	-
74	414561.54	2246387.41	Картометрический	0,1	-
75	414572.60	2246379.15	Картометрический	0,1	-

Страница 1764/3236, документ 573af594a40d0f29e616b139611b0587 подписан 01.09.2025, опубликован 01.09.2025 в сетевом издании "РАММЕДИА", тел. +7 (496) 463-12-67, ramnews.ru

Раздел 2

Сведения о местоположении границ объекта

Обозначение характерных точек границ	Координаты, м		Метод определения координат характерной точки	Средняя квадратическая погрешность положения характерной точки (Mt), м	Описание обозначения точки на местности (при наличии)
	X	Y			
1	2	3	4	5	6
76	414570.44	2246373.75	Картометрический	0,1	-
77	414569.85	2246372.27	Картометрический	0,1	-
78	414567.12	2246370.12	Картометрический	0,1	-
79	414560.24	2246364.72	Картометрический	0,1	-
80	414551.51	2246379.21	Картометрический	0,1	-
81	414543.75	2246375.74	Картометрический	0,1	-
82	414522.08	2246379.66	Картометрический	0,1	-
83	414500.29	2246373.21	Картометрический	0,1	-
84	414447.04	2246385.68	Картометрический	0,1	-
85	414441.76	2246411.37	Картометрический	0,1	-
86	414440.84	2246415.85	Картометрический	0,1	-
87	414436.96	2246411.98	Картометрический	0,1	-
88	414424.55	2246398.94	Картометрический	0,1	-
89	414461.30	2246372.25	Картометрический	0,1	-
90	414456.93	2246366.92	Картометрический	0,1	-
91	414482.36	2246327.34	Картометрический	0,1	-
92	414475.06	2246319.16	Картометрический	0,1	-
93	414456.66	2246298.57	Картометрический	0,1	-
94	414454.37	2246296.08	Картометрический	0,1	-
95	414404.76	2246323.20	Картометрический	0,1	-
96	414401.12	2246317.57	Картометрический	0,1	-
97	414379.77	2246332.18	Картометрический	0,1	-
98	414349.30	2246284.07	Картометрический	0,1	-
99	414340.93	2246274.19	Картометрический	0,1	-
100	414340.33	2246273.20	Картометрический	0,1	-
101	414331.35	2246258.26	Картометрический	0,1	-
102	414329.82	2246256.27	Картометрический	0,1	-
103	414324.48	2246248.05	Картометрический	0,1	-
104	414312.33	2246222.95	Картометрический	0,1	-
105	414235.84	2246255.38	Картометрический	0,1	-
106	414243.87	2246272.48	Картометрический	0,1	-
107	414136.35	2246314.71	Картометрический	0,1	-
108	414017.63	2246346.20	Картометрический	0,1	-
109	414008.13	2246339.52	Картометрический	0,1	-
110	414002.25	2246336.77	Картометрический	0,1	-
111	413989.85	2246330.99	Картометрический	0,1	-
112	413961.74	2246328.31	Картометрический	0,1	-
113	413936.84	2246340.66	Картометрический	0,1	-
114	413915.95	2246348.84	Картометрический	0,1	-
115	413905.40	2246352.97	Картометрический	0,1	-

Страница 1765/3236, документ 573af594a40d0f29e616b139611b0587 подписан 01.09.2025, опубликован 01.09.2025 в сетевом издании "РАММЕДИА", тел. +7 (496) 463-12-67, ramnews.ru

Раздел 2

Сведения о местоположении границ объекта

Обозначение характерных точек границ	Координаты, м		Метод определения координат характерной точки	Средняя квадратическая погрешность положения характерной точки (Mt), м	Описание обозначения точки на местности (при наличии)
	X	Y			
1	2	3	4	5	6
116	413887.74	2246352.28	Картометрический	0,1	-
117	413876.59	2246361.39	Картометрический	0,1	-
118	413835.31	2246378.92	Картометрический	0,1	-
119	413828.59	2246397.97	Картометрический	0,1	-
120	413718.32	2246253.41	Картометрический	0,1	-
121	413702.17	2246263.89	Картометрический	0,1	-
122	413687.05	2246273.73	Картометрический	0,1	-
123	413615.16	2246314.44	Картометрический	0,1	-
124	413591.66	2246332.27	Картометрический	0,1	-
125	413518.46	2246403.64	Картометрический	0,1	-
126	413451.35	2246430.18	Картометрический	0,1	-
127	413409.68	2246461.31	Картометрический	0,1	-
128	413401.91	2246467.71	Картометрический	0,1	-
129	413429.29	2246512.22	Картометрический	0,1	-
130	413415.37	2246534.46	Картометрический	0,1	-
131	413402.08	2246589.40	Картометрический	0,1	-
132	413399.99	2246598.04	Картометрический	0,1	-
133	413404.30	2246607.75	Картометрический	0,1	-
134	413422.04	2246630.43	Картометрический	0,1	-
135	413465.35	2246685.76	Картометрический	0,1	-
136	413447.28	2246746.78	Картометрический	0,1	-
137	413431.03	2246796.37	Картометрический	0,1	-
138	413426.80	2246855.86	Картометрический	0,1	-
139	413352.92	2246975.16	Картометрический	0,1	-
140	413408.79	2247026.65	Картометрический	0,1	-
141	413397.75	2247044.88	Картометрический	0,1	-
142	413341.25	2247138.04	Картометрический	0,1	-
143	413316.86	2247197.07	Картометрический	0,1	-
1	413308.93	2247216.29	Картометрический	0,1	-
144	414474.77	2247298.81	Картометрический	0,1	-
145	414476.66	2247297.13	Картометрический	0,1	-
146	414514.68	2247266.21	Картометрический	0,1	-
147	414552.90	2247235.15	Картометрический	0,1	-
148	414559.78	2247229.55	Картометрический	0,1	-
149	414584.98	2247204.71	Картометрический	0,1	-
150	414580.35	2247200.56	Картометрический	0,1	-
151	414615.16	2247174.00	Картометрический	0,1	-
152	414630.86	2247156.02	Картометрический	0,1	-
153	414663.77	2247128.76	Картометрический	0,1	-
154	414686.34	2247096.77	Картометрический	0,1	-

Страница 1766/3236, документ 573af594a40d0f29e616b139611b0587 подписан 01.09.2025, опубликован 01.09.2025 в сетевом издании "РАММЕДИА", тел. +7 (496) 463-12-67, ramnews.ru

Раздел 2

Сведения о местоположении границ объекта

Обозначение характерных точек границ	Координаты, м		Метод определения координат характерной точки	Средняя квадратическая погрешность положения характерной точки (Mt), м	Описание обозначения точки на местности (при наличии)
	X	Y			
1	2	3	4	5	6
155	414698.27	2247079.86	Картометрический	0,1	-
156	414711.65	2247046.88	Картометрический	0,1	-
157	414696.45	2247014.30	Картометрический	0,1	-
158	414663.87	2246991.13	Картометрический	0,1	-
159	414605.96	2246983.90	Картометрический	0,1	-
160	414541.16	2246957.82	Картометрический	0,1	-
161	414507.86	2246932.85	Картометрический	0,1	-
162	414459.71	2246899.91	Картометрический	0,1	-
163	414411.78	2246883.38	Картометрический	0,1	-
164	414391.09	2246923.13	Картометрический	0,1	-
165	414382.65	2246917.33	Картометрический	0,1	-
166	414366.54	2246960.86	Картометрический	0,1	-
167	414356.78	2246973.23	Картометрический	0,1	-
168	414340.56	2246993.75	Картометрический	0,1	-
169	414332.62	2247015.06	Картометрический	0,1	-
170	414336.81	2247020.95	Картометрический	0,1	-
171	414343.05	2247029.72	Картометрический	0,1	-
172	414347.57	2247036.07	Картометрический	0,1	-
173	414371.11	2247054.90	Картометрический	0,1	-
174	414386.03	2247049.68	Картометрический	0,1	-
175	414390.62	2247057.77	Картометрический	0,1	-
176	414398.18	2247055.93	Картометрический	0,1	-
177	414407.55	2247076.36	Картометрический	0,1	-
178	414401.28	2247080.76	Картометрический	0,1	-
179	414406.97	2247091.43	Картометрический	0,1	-
180	414420.18	2247101.59	Картометрический	0,1	-
181	414441.83	2247118.23	Картометрический	0,1	-
182	414454.86	2247131.40	Картометрический	0,1	-
183	414458.41	2247135.13	Картометрический	0,1	-
184	414401.21	2247173.60	Картометрический	0,1	-
144	414474.77	2247298.81	Картометрический	0,1	-
185	415361.82	2247471.17	Картометрический	0,1	-
186	415392.20	2247428.67	Картометрический	0,1	-
187	415403.35	2247412.72	Картометрический	0,1	-
188	415395.80	2247408.84	Картометрический	0,1	-
189	415358.13	2247389.59	Картометрический	0,1	-
190	415304.71	2247362.26	Картометрический	0,1	-
191	415239.77	2247329.03	Картометрический	0,1	-
192	415205.02	2247309.40	Картометрический	0,1	-
193	415101.40	2247248.16	Картометрический	0,1	-

Страница 1767/3236, документ 573af594a40d0f29e616b139611b0587 подписан 01.09.2025, опубликован 01.09.2025 в сетевом издании "РАММЕДИА", тел. +7 (496) 463-12-67, ramnews.ru

Раздел 2

Сведения о местоположении границ объекта

Обозначение характерных точек границ	Координаты, м		Метод определения координат характерной точки	Средняя квадратическая погрешность положения характерной точки (Mt), м	Описание обозначения точки на местности (при наличии)
	X	Y			
1	2	3	4	5	6
194	415026.06	2247205.83	Картометрический	0,1	-
195	415001.64	2247194.73	Картометрический	0,1	-
196	414991.32	2247190.04	Картометрический	0,1	-
197	414974.25	2247182.28	Картометрический	0,1	-
198	414967.18	2247179.92	Картометрический	0,1	-
199	414941.21	2247210.47	Картометрический	0,1	-
200	414930.33	2247234.50	Картометрический	0,1	-
201	414931.32	2247234.94	Картометрический	0,1	-
202	414906.30	2247290.96	Картометрический	0,1	-
203	414901.69	2247314.13	Картометрический	0,1	-
204	414931.03	2247324.33	Картометрический	0,1	-
205	414967.21	2247336.90	Картометрический	0,1	-
206	415007.37	2247350.86	Картометрический	0,1	-
207	415046.18	2247287.39	Картометрический	0,1	-
208	415053.63	2247291.73	Картометрический	0,1	-
209	415170.57	2247364.94	Картометрический	0,1	-
210	415206.27	2247380.60	Картометрический	0,1	-
211	415266.76	2247415.82	Картометрический	0,1	-
212	415277.80	2247422.25	Картометрический	0,1	-
213	415318.61	2247446.01	Картометрический	0,1	-
185	415361.82	2247471.17	Картометрический	0,1	-
214	414275.04	2247579.29	Картометрический	0,1	-
215	414294.28	2247575.29	Картометрический	0,1	-
216	414290.55	2247560.32	Картометрический	0,1	-
217	414297.31	2247559.18	Картометрический	0,1	-
218	414297.58	2247560.15	Картометрический	0,1	-
219	414317.79	2247554.94	Картометрический	0,1	-
220	414315.06	2247545.25	Картометрический	0,1	-
221	414313.96	2247541.28	Картометрический	0,1	-
222	414316.41	2247537.98	Картометрический	0,1	-
223	414342.47	2247530.68	Картометрический	0,1	-
224	414345.59	2247528.42	Картометрический	0,1	-
225	414351.52	2247516.37	Картометрический	0,1	-
226	414346.02	2247500.64	Картометрический	0,1	-
227	414346.66	2247499.84	Картометрический	0,1	-
228	414356.63	2247529.35	Картометрический	0,1	-
229	414356.36	2247549.04	Картометрический	0,1	-
230	414356.26	2247556.72	Картометрический	0,1	-
231	414356.92	2247556.67	Картометрический	0,1	-
232	414397.76	2247553.00	Картометрический	0,1	-

Страница 1768/3236, документ 573af594a40d0f29e616b139611b0587 подписан 01.09.2025, опубликован 01.09.2025 в сетевом издании "РАММЕДИА", тел. +7 (496) 463-12-67, ramnews.ru

Раздел 2

Сведения о местоположении границ объекта

Обозначение характерных точек границ	Координаты, м		Метод определения координат характерной точки	Средняя квадратическая погрешность положения характерной точки (Mt), м	Описание обозначения точки на местности (при наличии)
	X	Y			
1	2	3	4	5	6
233	414398.35	2247552.95	Картометрический	0,1	-
234	414426.92	2247550.94	Картометрический	0,1	-
235	414422.96	2247484.05	Картометрический	0,1	-
236	414451.65	2247482.82	Картометрический	0,1	-
237	414455.80	2247532.21	Картометрический	0,1	-
238	414456.61	2247544.24	Картометрический	0,1	-
239	414475.93	2247542.07	Картометрический	0,1	-
240	414474.87	2247528.71	Картометрический	0,1	-
241	414474.87	2247528.70	Картометрический	0,1	-
242	414475.38	2247528.61	Картометрический	0,1	-
243	414480.21	2247527.78	Картометрический	0,1	-
244	414496.07	2247543.94	Картометрический	0,1	-
245	414506.46	2247554.51	Картометрический	0,1	-
246	414514.45	2247547.57	Картометрический	0,1	-
247	414525.06	2247554.10	Картометрический	0,1	-
248	414530.23	2247540.39	Картометрический	0,1	-
249	414530.87	2247540.32	Картометрический	0,1	-
250	414532.01	2247537.30	Картометрический	0,1	-
251	414540.57	2247536.43	Картометрический	0,1	-
252	414546.38	2247540.52	Картометрический	0,1	-
253	414503.50	2247456.64	Картометрический	0,1	-
254	414486.66	2247446.24	Картометрический	0,1	-
255	414457.65	2247454.48	Картометрический	0,1	-
256	414446.39	2247457.60	Картометрический	0,1	-
257	414443.48	2247458.41	Картометрический	0,1	-
258	414434.75	2247460.83	Картометрический	0,1	-
259	414416.19	2247465.98	Картометрический	0,1	-
260	414398.26	2247470.96	Картометрический	0,1	-
261	414397.29	2247471.21	Картометрический	0,1	-
262	414386.36	2247474.05	Картометрический	0,1	-
263	414347.84	2247484.06	Картометрический	0,1	-
264	414276.73	2247502.54	Картометрический	0,1	-
265	414250.69	2247512.07	Картометрический	0,1	-
266	414217.04	2247524.38	Картометрический	0,1	-
267	414224.68	2247571.65	Картометрический	0,1	-
268	414269.63	2247563.93	Картометрический	0,1	-
269	414273.08	2247578.22	Картометрический	0,1	-
214	414275.04	2247579.29	Картометрический	0,1	-
270	414014.19	2247669.03	Картометрический	0,1	-
271	414034.50	2247659.21	Картометрический	0,1	-

Страница 1769/3236, документ 573af594a40d0f29e616b139611b0587 подписан 01.09.2025, опубликован 01.09.2025 в сетевом издании "РАММЕДИА", тел. +7 (496) 463-12-67, ramnews.ru

Раздел 2

Сведения о местоположении границ объекта

Обозначение характерных точек границ	Координаты, м		Метод определения координат характерной точки	Средняя квадратическая погрешность положения характерной точки (Mt), м	Описание обозначения точки на местности (при наличии)
	X	Y			
1	2	3	4	5	6
272	414033.93	2247657.91	Картометрический	0,1	-
273	414034.30	2247657.74	Картометрический	0,1	-
274	414054.07	2247648.59	Картометрический	0,1	-
275	414035.53	2247615.63	Картометрический	0,1	-
276	414038.40	2247614.68	Картометрический	0,1	-
277	414026.32	2247590.49	Картометрический	0,1	-
278	413984.96	2247614.14	Картометрический	0,1	-
279	413986.42	2247616.76	Картометрический	0,1	-
270	414014.19	2247669.03	Картометрический	0,1	-
280	414095.90	2247606.75	Картометрический	0,1	-
281	414121.75	2247599.25	Картометрический	0,1	-
282	414106.99	2247549.39	Картометрический	0,1	-
283	414082.30	2247556.92	Картометрический	0,1	-
280	414095.90	2247606.75	Картометрический	0,1	-

3. Сведения о характерных точках части (частей) границы объекта

Обозначение характерных точек границ	Координаты, м		Метод определения координат характерной точки	Средняя квадратическая погрешность положения характерной точки (Mt), м	Описание обозначения точки на местности (при наличии)
	X	Y			
1	2	3	4	5	6
-	-	-	-	-	-

Страница 1770/3236, документ 573af594a40d0f29e616b139611b0587 подписан 01.09.2025, опубликован 01.09.2025 в сетевом издании "РАММЕДИА", тел. +7 (496) 463-12-67, ramnews.ru

Раздел 3

Сведения о местоположении измененных (уточненных) границ объекта

1. Система координат -

2. Сведения о характерных точках границ объекта

Обозначение характерных точек границ	Существующие координаты, м		Измененные (уточненные) координаты, м		Метод определения координат характерной точки	Средняя квадратическая погрешность положения характерной точки (Mt), м	Описание обозначения точки на местности (при наличии)
	X	Y	X	Y			
1	2	3	4	5	6	7	8
-	-	-	-	-	-	-	

3. Сведения о характерных точках части (частей) границы объекта

Обозначение характерных точек границ	Существующие координаты, м		Измененные (уточненные) координаты, м		Метод определения координат характерной точки	Средняя квадратическая погрешность положения характерной точки (Mt), м	Описание обозначения точки на местности (при наличии)
	X	Y	X	Y			
1	2	3	4	5	6	7	8
-	-	-	-	-	-	-	

Страница 1771/3236, документ 573af594a40d0f29e616b139611b0587
подписан 01.09.2025, опубликован 01.09.2025 в сетевом
издании "РАММЕДИА", тел. +7 (496) 463-12-67, ramnews.ru

ГРАФИЧЕСКОЕ ОПИСАНИЕ
местоположения границ населенных пунктов, территориальных зон, особо охраняемых природных территорий, зон с особыми условиями использования территории

д. Макаровка

(наименование объекта, местоположение границ которого описано (далее - объект))

Раздел 1

Сведения об объекте

№ п/п	Характеристики объекта	Описание характеристик
1	2	3
1.	Местоположение объекта	Московская область, Раменский муниципальный округ
2.	Площадь объекта +/- величина погрешности определения площади (Р +/- Дельта Р)	748657 кв. м ± 303 кв. м
3.	Иные характеристики объекта	

Страница 1772/3236, документ 573af594a40d0f29e616b139611b0587 подписан 01.09.2025, опубликован 01.09.2025 в сетевом издании "РАММЕДИА", тел. +7 (496) 463-12-67, ramnews.ru

Раздел 2

Сведения о местоположении границ объекта

1. Система координат МСК-50, зона 2

2. Сведения о характерных точках границ объекта

Обозначение характерных точек границ	Координаты, м		Метод определения координат характерной точки	Средняя квадратическая погрешность положения характерной точки (Mt), м	Описание обозначения точки на местности (при наличии)
	X	Y			
1	2	3	4	5	6
1	416075.22	2234671.76	Картометрический	0,1	-
2	416098.59	2234864.46	Картометрический	0,1	-
3	416109.16	2234871.01	Картометрический	0,1	-
4	416109.73	2234916.99	Картометрический	0,1	-
5	416104.41	2234950.58	Картометрический	0,1	-
6	416099.92	2234979.73	Картометрический	0,1	-
7	416093.95	2235018.48	Картометрический	0,1	-
8	416099.75	2235035.63	Картометрический	0,1	-
9	416123.92	2235073.33	Картометрический	0,1	-
10	416132.43	2235094.14	Картометрический	0,1	-
11	416027.04	2235219.02	Картометрический	0,1	-
12	416041.72	2235245.19	Картометрический	0,1	-
13	416171.60	2235383.51	Картометрический	0,1	-
14	416227.01	2235437.79	Картометрический	0,1	-
15	416292.03	2235517.81	Картометрический	0,1	-
16	416360.83	2235607.65	Картометрический	0,1	-
17	416419.22	2235679.02	Картометрический	0,1	-
18	416466.04	2235723.63	Картометрический	0,1	-
19	416496.98	2235670.48	Картометрический	0,1	-
20	416530.86	2235610.70	Картометрический	0,1	-
21	416554.77	2235576.82	Картометрический	0,1	-
22	416635.41	2235548.67	Картометрический	0,1	-
23	416681.58	2235519.27	Картометрический	0,1	-
24	416735.67	2235491.76	Картометрический	0,1	-
25	416735.77	2235477.42	Картометрический	0,1	-
26	416735.77	2235477.23	Картометрический	0,1	-
27	416737.96	2235353.62	Картометрический	0,1	-
28	416737.96	2235353.51	Картометрический	0,1	-
29	416738.22	2235342.48	Картометрический	0,1	-
30	416738.24	2235341.99	Картометрический	0,1	-
31	416738.59	2235335.25	Картометрический	0,1	-
32	416738.60	2235335.07	Картометрический	0,1	-
33	416738.95	2235329.46	Картометрический	0,1	-
34	416738.97	2235329.23	Картометрический	0,1	-
35	416739.67	2235320.03	Картометрический	0,1	-

Страница 1773/3236, документ 573af594a40d0f29e616b139611b0587 подписан 01.09.2025, опубликован 01.09.2025 в сетевом издании "РАММЕДИА", тел. +7 (496) 463-12-67, ramnews.ru

Раздел 2

Сведения о местоположении границ объекта

Обозначение характерных точек границ	Координаты, м		Метод определения координат характерной точки	Средняя квадратическая погрешность положения характерной точки (Mt), м	Описание обозначения точки на местности (при наличии)
	X	Y			
1	2	3	4	5	6
36	416740.19	2235313.31	Картометрический	0,1	-
37	416740.71	2235306.10	Картометрический	0,1	-
38	416741.15	2235300.19	Картометрический	0,1	-
39	416741.18	2235299.88	Картометрический	0,1	-
40	416748.80	2235217.59	Картометрический	0,1	-
41	416751.79	2235185.54	Картометрический	0,1	-
42	416752.16	2235181.55	Картометрический	0,1	-
43	416758.60	2235112.70	Картометрический	0,1	-
44	416758.61	2235112.60	Картометрический	0,1	-
45	416769.91	2234998.70	Картометрический	0,1	-
46	416775.38	2234944.74	Картометрический	0,1	-
47	416780.61	2234915.30	Картометрический	0,1	-
48	416780.63	2234901.13	Картометрический	0,1	-
49	416780.64	2234892.96	Картометрический	0,1	-
50	416780.94	2234890.02	Картометрический	0,1	-
51	416780.97	2234889.78	Картометрический	0,1	-
52	416788.92	2234820.87	Картометрический	0,1	-
53	416791.45	2234797.14	Картометрический	0,1	-
54	416791.49	2234796.84	Картометрический	0,1	-
55	416794.45	2234772.95	Картометрический	0,1	-
56	416797.16	2234748.97	Картометрический	0,1	-
57	416797.19	2234748.71	Картометрический	0,1	-
58	416800.25	2234724.81	Картометрический	0,1	-
59	416800.28	2234724.62	Картометрический	0,1	-
60	416803.60	2234700.72	Картометрический	0,1	-
61	416803.70	2234700.09	Картометрический	0,1	-
62	416807.82	2234676.80	Картометрический	0,1	-
63	416807.90	2234676.36	Картометрический	0,1	-
64	416812.81	2234652.28	Картометрический	0,1	-
65	416812.94	2234651.69	Картометрический	0,1	-
66	416818.52	2234628.38	Картометрический	0,1	-
67	416821.14	2234617.14	Картометрический	0,1	-
68	416821.17	2234616.98	Картометрический	0,1	-
69	416823.98	2234605.43	Картометрический	0,1	-
70	416824.01	2234605.28	Картометрический	0,1	-
71	416826.97	2234593.53	Картометрический	0,1	-
72	416829.75	2234582.05	Картометрический	0,1	-
73	416829.80	2234581.88	Картометрический	0,1	-
74	416832.86	2234569.79	Картометрический	0,1	-
75	416832.92	2234569.57	Картометрический	0,1	-

Страница 1774/3236, документ 573af594a40d0f29e616b139611b0587 подписан 01.09.2025, опубликован 01.09.2025 в сетевом издании "РАММЕДИА", тел. +7 (496) 463-12-67, ramnews.ru

Раздел 2

Сведения о местоположении границ объекта

Обозначение характерных точек границ	Координаты, м		Метод определения координат характерной точки	Средняя квадратическая погрешность положения характерной точки (Mt), м	Описание обозначения точки на местности (при наличии)
	X	Y			
1	2	3	4	5	6
76	416835.90	2234558.45	Картометрический	0,1	-
77	416836.02	2234558.02	Картометрический	0,1	-
78	416839.41	2234546.54	Картометрический	0,1	-
79	416842.71	2234534.98	Картометрический	0,1	-
80	416845.75	2234524.33	Картометрический	0,1	-
81	416847.18	2234520.58	Картометрический	0,1	-
82	416852.79	2234506.63	Картометрический	0,1	-
83	416852.36	2234502.94	Картометрический	0,1	-
84	416852.85	2234501.37	Картометрический	0,1	-
85	416626.40	2234340.58	Картометрический	0,1	-
86	416388.25	2234183.30	Картометрический	0,1	-
87	416238.07	2234360.04	Картометрический	0,1	-
88	416182.58	2234384.11	Картометрический	0,1	-
89	416219.58	2234466.67	Картометрический	0,1	-
90	416320.91	2234474.11	Картометрический	0,1	-
91	416431.70	2234540.18	Картометрический	0,1	-
92	416520.85	2234654.66	Картометрический	0,1	-
93	416394.67	2234702.62	Картометрический	0,1	-
94	416394.66	2234702.62	Картометрический	0,1	-
95	416351.05	2234719.20	Картометрический	0,1	-
96	416291.06	2234742.00	Картометрический	0,1	-
97	416291.67	2234741.01	Картометрический	0,1	-
98	416238.36	2234702.95	Картометрический	0,1	-
99	416238.49	2234702.80	Картометрический	0,1	-
100	416240.64	2234701.38	Картометрический	0,1	-
101	416219.93	2234668.20	Картометрический	0,1	-
102	416218.92	2234666.59	Картометрический	0,1	-
103	416212.80	2234656.78	Картометрический	0,1	-
104	416212.78	2234656.78	Картометрический	0,1	-
105	416189.78	2234619.92	Картометрический	0,1	-
106	416164.96	2234633.37	Картометрический	0,1	-
107	416164.95	2234633.37	Картометрический	0,1	-
108	416152.41	2234640.18	Картометрический	0,1	-
109	416115.07	2234660.46	Картометрический	0,1	-
1	416075.22	2234671.76	Картометрический	0,1	-

Страница 1775/3236, документ 573af594a40d0f29e616b139611b0587
подписан 01.09.2025, опубликован 01.09.2025 в сетевом
издании "РАММЕДИА", тел. +7 (496) 463-12-67, ramnews.ru

Раздел 2

Сведения о местоположении границ объекта

3. Сведения о характерных точках части (частей) границы объекта

Обозначение характерных точек границ	Координаты, м		Метод определения координат характерной точки	Средняя квадратическая погрешность положения характерной точки (Mt), м	Описание обозначения точки на местности (при наличии)
	X	Y			
1	2	3	4	5	6
-	-	-	-	-	-

Страница 1776/3236, документ 573af594a40d0f29e616b139611b0587 подписан 01.09.2025, опубликован 01.09.2025 в сетевом издании "РАММЕДИА", тел. +7 (496) 463-12-67, ramnews.ru

Раздел 3

Сведения о местоположении измененных (уточненных) границ объекта

1. Система координат -

2. Сведения о характерных точках границ объекта

Обозначение характерных точек границ	Существующие координаты, м		Измененные (уточненные) координаты, м		Метод определения координат характерной точки	Средняя квадратическая погрешность положения характерной точки (Mt), м	Описание обозначения точки на местности (при наличии)
	X	Y	X	Y			
1	2	3	4	5	6	7	8
-	-	-	-	-	-	-	

3. Сведения о характерных точках части (частей) границы объекта

Обозначение характерных точек границ	Существующие координаты, м		Измененные (уточненные) координаты, м		Метод определения координат характерной точки	Средняя квадратическая погрешность положения характерной точки (Mt), м	Описание обозначения точки на местности (при наличии)
	X	Y	X	Y			
1	2	3	4	5	6	7	8
-	-	-	-	-	-	-	

Страница 1777/3236, документ 573af594a40d0f29e616b139611b0587
подписан 01.09.2025, опубликован 01.09.2025 в сетевом
издании "РАММЕДИА", тел. +7 (496) 463-12-67, ramnews.ru

ГРАФИЧЕСКОЕ ОПИСАНИЕ
местоположения границ населенных пунктов, территориальных зон, особо охраняемых природных территорий, зон с особыми условиями использования территории

д. Малое Саврасово

(наименование объекта, местоположение границ которого описано (далее - объект))

Раздел 1

Сведения об объекте

№ п/п	Характеристики объекта	Описание характеристик
1	2	3
1.	Местоположение объекта	Московская область, Раменский муниципальный округ
2.	Площадь объекта +/- величина погрешности определения площади (Р +/- Дельта Р)	1134929 кв. м ± 373 кв. м
3.	Иные характеристики объекта	

Страница 1778/3236, документ 573af594a40d0f29e616b139611b0587 подписан 01.09.2025, опубликован 01.09.2025 в сетевом издании "РАММЕДИА", тел. +7 (496) 463-12-67, ramnews.ru

Раздел 2

Сведения о местоположении границ объекта

1. Система координат МСК-50, зона 2

2. Сведения о характерных точках границ объекта

Обозначение характерных точек границ	Координаты, м		Метод определения координат характерной точки	Средняя квадратическая погрешность положения характерной точки (Mt), м	Описание обозначения точки на местности (при наличии)
	X	Y			
1	2	3	4	5	6
1	439189.97	2215756.06	Картометрический	0,1	-
2	439177.52	2215763.73	Картометрический	0,1	-
3	439170.03	2215796.58	Картометрический	0,1	-
4	439165.17	2215817.80	Картометрический	0,1	-
5	439149.67	2215830.56	Картометрический	0,1	-
6	439096.86	2215787.68	Картометрический	0,1	-
7	439097.21	2215787.16	Картометрический	0,1	-
8	439079.88	2215773.09	Картометрический	0,1	-
9	439082.60	2215767.95	Картометрический	0,1	-
10	439093.50	2215751.79	Картометрический	0,1	-
11	439100.29	2215741.98	Картометрический	0,1	-
12	439132.42	2215699.56	Картометрический	0,1	-
13	439125.30	2215696.48	Картометрический	0,1	-
14	439128.53	2215685.54	Картометрический	0,1	-
15	439131.36	2215669.77	Картометрический	0,1	-
16	439131.43	2215662.71	Картометрический	0,1	-
17	439130.74	2215656.43	Картометрический	0,1	-
18	439128.02	2215651.06	Картометрический	0,1	-
19	439124.75	2215643.02	Картометрический	0,1	-
20	439125.18	2215633.17	Картометрический	0,1	-
21	439131.90	2215615.36	Картометрический	0,1	-
22	439132.36	2215609.04	Картометрический	0,1	-
23	439140.70	2215599.73	Картометрический	0,1	-
24	439153.30	2215588.76	Картометрический	0,1	-
25	439160.16	2215580.88	Картометрический	0,1	-
26	439167.69	2215575.58	Картометрический	0,1	-
27	439174.68	2215569.13	Картометрический	0,1	-
28	439178.72	2215562.22	Картометрический	0,1	-
29	439184.37	2215547.45	Картометрический	0,1	-
30	439189.82	2215539.60	Картометрический	0,1	-
31	439196.57	2215534.69	Картометрический	0,1	-
32	439205.37	2215530.02	Картометрический	0,1	-
33	439212.89	2215524.84	Картометрический	0,1	-
34	439218.09	2215519.68	Картометрический	0,1	-
35	439233.51	2215510.22	Картометрический	0,1	-

Страница 1779/3236, документ 573af594a40d0f29e616b139611b0587 подписан 01.09.2025, опубликован 01.09.2025 в сетевом издании "РАММЕДИА", тел. +7 (496) 463-12-67, ramnews.ru

Раздел 2

Сведения о местоположении границ объекта

Обозначение характерных точек границ	Координаты, м		Метод определения координат характерной точки	Средняя квадратическая погрешность положения характерной точки (Mt), м	Описание обозначения точки на местности (при наличии)
	X	Y			
1	2	3	4	5	6
36	439243.29	2215499.65	Картометрический	0,1	-
37	439245.13	2215490.17	Картометрический	0,1	-
38	439244.94	2215476.00	Картометрический	0,1	-
39	439298.28	2215432.12	Картометрический	0,1	-
40	439305.20	2215437.39	Картометрический	0,1	-
41	439333.41	2215463.00	Картометрический	0,1	-
42	439285.30	2215507.97	Картометрический	0,1	-
43	439264.02	2215525.39	Картометрический	0,1	-
44	439242.39	2215541.75	Картометрический	0,1	-
45	439219.92	2215558.74	Картометрический	0,1	-
46	439222.11	2215562.22	Картометрический	0,1	-
47	439226.42	2215566.77	Картометрический	0,1	-
48	439208.34	2215586.34	Картометрический	0,1	-
49	439207.38	2215583.22	Картометрический	0,1	-
50	439204.94	2215581.39	Картометрический	0,1	-
51	439190.18	2215605.90	Картометрический	0,1	-
52	439187.93	2215609.80	Картометрический	0,1	-
53	439173.90	2215636.53	Картометрический	0,1	-
54	439167.66	2215650.77	Картометрический	0,1	-
55	439166.38	2215649.12	Картометрический	0,1	-
56	439164.34	2215654.35	Картометрический	0,1	-
57	439156.35	2215667.55	Картометрический	0,1	-
58	439141.53	2215687.54	Картометрический	0,1	-
59	439161.94	2215708.73	Картометрический	0,1	-
60	439167.50	2215704.33	Картометрический	0,1	-
61	439194.34	2215720.48	Картометрический	0,1	-
62	439205.98	2215711.13	Картометрический	0,1	-
63	439221.85	2215698.69	Картометрический	0,1	-
64	439221.55	2215698.29	Картометрический	0,1	-
65	439238.06	2215685.51	Картометрический	0,1	-
66	439244.75	2215693.76	Картометрический	0,1	-
67	439250.35	2215702.00	Картометрический	0,1	-
68	439254.76	2215699.46	Картометрический	0,1	-
69	439242.21	2215682.35	Картометрический	0,1	-
70	439267.36	2215661.81	Картометрический	0,1	-
71	439288.98	2215644.31	Картометрический	0,1	-
72	439309.61	2215627.48	Картометрический	0,1	-
73	439330.75	2215611.70	Картометрический	0,1	-
74	439351.63	2215595.54	Картометрический	0,1	-
75	439371.95	2215579.05	Картометрический	0,1	-

Страница 1780/3236, документ 573af594a40d0f29e616b139611b0587 подписан 01.09.2025, опубликован 01.09.2025 в сетевом издании "РАММЕДИА", тел. +7 (496) 463-12-67, ramnews.ru

Раздел 2

Сведения о местоположении границ объекта

Обозначение характерных точек границ	Координаты, м		Метод определения координат характерной точки	Средняя квадратическая погрешность положения характерной точки (Mt), м	Описание обозначения точки на местности (при наличии)
	X	Y			
1	2	3	4	5	6
76	439383.62	2215568.44	Картометрический	0,1	-
77	439392.59	2215562.68	Картометрический	0,1	-
78	439396.53	2215567.65	Картометрический	0,1	-
79	439398.93	2215570.39	Картометрический	0,1	-
80	439416.37	2215584.19	Картометрический	0,1	-
81	439444.33	2215606.78	Картометрический	0,1	-
82	439443.03	2215608.40	Картометрический	0,1	-
83	439443.42	2215608.72	Картометрический	0,1	-
84	439450.56	2215614.45	Картометрический	0,1	-
85	439456.95	2215617.22	Картометрический	0,1	-
86	439479.08	2215613.66	Картометрический	0,1	-
87	439490.07	2215605.51	Картометрический	0,1	-
88	439498.40	2215593.16	Картометрический	0,1	-
89	439499.01	2215592.25	Картометрический	0,1	-
90	439500.72	2215589.72	Картометрический	0,1	-
91	439501.46	2215578.18	Картометрический	0,1	-
92	439512.73	2215578.96	Картометрический	0,1	-
93	439512.11	2215555.99	Картометрический	0,1	-
94	439510.61	2215519.80	Картометрический	0,1	-
95	439530.65	2215508.92	Картометрический	0,1	-
96	439549.39	2215536.85	Картометрический	0,1	-
97	439565.71	2215561.54	Картометрический	0,1	-
98	439571.12	2215569.78	Картометрический	0,1	-
99	439578.17	2215578.49	Картометрический	0,1	-
100	439489.56	2215622.92	Картометрический	0,1	-
101	439465.29	2215629.35	Картометрический	0,1	-
102	439416.75	2215615.62	Картометрический	0,1	-
103	439374.20	2215614.15	Картометрический	0,1	-
104	439359.43	2215620.58	Картометрический	0,1	-
105	439258.49	2215703.57	Картометрический	0,1	-
106	439226.03	2215724.61	Картометрический	0,1	-
107	439213.70	2215738.10	Картометрический	0,1	-
108	439217.20	2215730.27	Картометрический	0,1	-
109	439205.62	2215733.75	Картометрический	0,1	-
110	439191.31	2215755.33	Картометрический	0,1	-
111	439136.89	2215728.53	Картометрический	0,1	-
1	439189.97	2215756.06	Картометрический	0,1	-
112	439838.22	2215591.94	Картометрический	0,1	-
113	439798.12	2215568.94	Картометрический	0,1	-
114	439813.77	2215547.79	Картометрический	0,1	-

Страница 1781/3236, документ 573af594a40d0f29e616b139611b0587 подписан 01.09.2025, опубликован 01.09.2025 в сетевом издании "РАММЕДИА", тел. +7 (496) 463-12-67, ramnews.ru

Раздел 2

Сведения о местоположении границ объекта

Обозначение характерных точек границ	Координаты, м		Метод определения координат характерной точки	Средняя квадратическая погрешность положения характерной точки (Mt), м	Описание обозначения точки на местности (при наличии)
	X	Y			
1	2	3	4	5	6
115	439832.97	2215526.07	Картометрический	0,1	-
116	439827.20	2215523.02	Картометрический	0,1	-
117	439844.80	2215498.90	Картометрический	0,1	-
118	439838.01	2215497.57	Картометрический	0,1	-
119	439783.76	2215494.55	Картометрический	0,1	-
120	439776.78	2215492.30	Картометрический	0,1	-
121	439756.29	2215487.06	Картометрический	0,1	-
122	439716.31	2215433.47	Картометрический	0,1	-
123	439708.49	2215410.75	Картометрический	0,1	-
124	439697.96	2215404.96	Картометрический	0,1	-
125	439708.39	2215378.65	Картометрический	0,1	-
126	439697.46	2215368.77	Картометрический	0,1	-
127	439676.07	2215389.51	Картометрический	0,1	-
128	439669.76	2215396.88	Картометрический	0,1	-
129	439667.37	2215394.61	Картометрический	0,1	-
130	439657.82	2215405.86	Картометрический	0,1	-
131	439588.22	2215335.11	Картометрический	0,1	-
132	439585.82	2215327.51	Картометрический	0,1	-
133	439589.82	2215313.11	Картометрический	0,1	-
134	439585.46	2215310.97	Картометрический	0,1	-
135	439596.83	2215288.37	Картометрический	0,1	-
136	439599.20	2215283.65	Картометрический	0,1	-
137	439595.63	2215281.77	Картометрический	0,1	-
138	439580.00	2215272.85	Картометрический	0,1	-
139	439576.60	2215278.68	Картометрический	0,1	-
140	439570.47	2215274.96	Картометрический	0,1	-
141	439571.56	2215272.19	Картометрический	0,1	-
142	439575.82	2215262.11	Картометрический	0,1	-
143	439556.02	2215255.13	Картометрический	0,1	-
144	439551.02	2215263.31	Картометрический	0,1	-
145	439531.32	2215253.21	Картометрический	0,1	-
146	439533.31	2215249.65	Картометрический	0,1	-
147	439535.56	2215246.62	Картометрический	0,1	-
148	439528.93	2215230.79	Картометрический	0,1	-
149	439523.35	2215232.76	Картометрический	0,1	-
150	439520.05	2215236.43	Картометрический	0,1	-
151	439514.24	2215223.23	Картометрический	0,1	-
152	439505.76	2215202.02	Картометрический	0,1	-
153	439494.72	2215177.27	Картометрический	0,1	-
154	439485.00	2215179.75	Картометрический	0,1	-

Страница 1782/3236, документ 573af594a40d0f29e616b139611b0587 подписан 01.09.2025, опубликован 01.09.2025 в сетевом издании "РАММЕДИА", тел. +7 (496) 463-12-67, ramnews.ru

Раздел 2

Сведения о местоположении границ объекта

Обозначение характерных точек границ	Координаты, м		Метод определения координат характерной точки	Средняя квадратическая погрешность положения характерной точки (Mt), м	Описание обозначения точки на местности (при наличии)
	X	Y			
1	2	3	4	5	6
155	439477.12	2215161.59	Картометрический	0,1	-
156	439480.72	2215160.21	Картометрический	0,1	-
157	439477.20	2215150.96	Картометрический	0,1	-
158	439471.76	2215152.83	Картометрический	0,1	-
159	439457.70	2215172.34	Картометрический	0,1	-
160	439455.91	2215176.81	Картометрический	0,1	-
161	439415.93	2215199.03	Картометрический	0,1	-
162	439413.75	2215193.75	Картометрический	0,1	-
163	439353.52	2215051.61	Картометрический	0,1	-
164	439354.24	2215019.56	Картометрический	0,1	-
165	439352.64	2215016.72	Картометрический	0,1	-
166	439354.34	2215015.20	Картометрический	0,1	-
167	439354.85	2214991.71	Картометрический	0,1	-
168	439187.51	2214799.84	Картометрический	0,1	-
169	439179.56	2214719.32	Картометрический	0,1	-
170	439175.10	2214674.15	Картометрический	0,1	-
171	439154.40	2214608.94	Картометрический	0,1	-
172	439151.75	2214609.69	Картометрический	0,1	-
173	439148.11	2214589.12	Картометрический	0,1	-
174	439148.09	2214589.04	Картометрический	0,1	-
175	439126.40	2214520.72	Картометрический	0,1	-
176	439157.66	2214510.71	Картометрический	0,1	-
177	439148.61	2214482.82	Картометрический	0,1	-
178	439101.92	2214497.97	Картометрический	0,1	-
179	439089.16	2214458.63	Картометрический	0,1	-
180	439146.64	2214439.97	Картометрический	0,1	-
181	439159.41	2214479.31	Картометрический	0,1	-
182	439181.75	2214472.06	Картометрический	0,1	-
183	439190.85	2214500.08	Картометрический	0,1	-
184	439234.84	2214485.99	Картометрический	0,1	-
185	439230.24	2214468.50	Картометрический	0,1	-
186	439270.31	2214456.84	Картометрический	0,1	-
187	439272.06	2214474.06	Картометрический	0,1	-
188	439276.96	2214472.49	Картометрический	0,1	-
189	439274.59	2214449.18	Картометрический	0,1	-
190	439269.61	2214449.94	Картометрический	0,1	-
191	439267.56	2214429.86	Картометрический	0,1	-
192	439293.50	2214418.75	Картометрический	0,1	-
193	439298.65	2214465.55	Картометрический	0,1	-
194	439342.64	2214451.46	Картометрический	0,1	-

Страница 1783/3236, документ 573af594a40d0f29e616b139611b0587 подписан 01.09.2025, опубликован 01.09.2025 в сетевом издании "РАММЕДИА", тел. +7 (496) 463-12-67, ramnews.ru

Раздел 2

Сведения о местоположении границ объекта

Обозначение характерных точек границ	Координаты, м		Метод определения координат характерной точки	Средняя квадратическая погрешность положения характерной точки (Mt), м	Описание обозначения точки на местности (при наличии)
	X	Y			
1	2	3	4	5	6
195	439335.21	2214430.18	Картометрический	0,1	-
196	439325.32	2214401.85	Картометрический	0,1	-
197	439315.43	2214373.53	Картометрический	0,1	-
198	439293.30	2214331.79	Картометрический	0,1	-
199	439338.57	2214309.66	Картометрический	0,1	-
200	439358.34	2214358.19	Картометрический	0,1	-
201	439356.48	2214359.20	Картометрический	0,1	-
202	439353.20	2214360.34	Картометрический	0,1	-
203	439353.93	2214362.46	Картометрический	0,1	-
204	439361.37	2214359.83	Картометрический	0,1	-
205	439342.91	2214302.38	Картометрический	0,1	-
206	439342.74	2214302.04	Картометрический	0,1	-
207	439342.15	2214300.25	Картометрический	0,1	-
208	439283.11	2214329.10	Картометрический	0,1	-
209	439278.83	2214331.12	Картометрический	0,1	-
210	439254.42	2214342.49	Картометрический	0,1	-
211	439227.91	2214285.21	Картометрический	0,1	-
212	439196.69	2214257.10	Картометрический	0,1	-
213	439193.95	2214249.00	Картометрический	0,1	-
214	439186.30	2214228.99	Картометрический	0,1	-
215	439176.26	2214202.74	Картометрический	0,1	-
216	439175.91	2214201.83	Картометрический	0,1	-
217	439165.15	2214172.29	Картометрический	0,1	-
218	439148.32	2214125.66	Картометрический	0,1	-
219	439150.04	2214124.90	Картометрический	0,1	-
220	439146.58	2214118.91	Картометрический	0,1	-
221	439127.74	2214046.09	Картометрический	0,1	-
222	439119.96	2214022.93	Картометрический	0,1	-
223	439120.53	2214022.74	Картометрический	0,1	-
224	439106.82	2213966.52	Картометрический	0,1	-
225	439102.77	2213967.49	Картометрический	0,1	-
226	439102.07	2213966.64	Картометрический	0,1	-
227	439101.57	2213964.70	Картометрический	0,1	-
228	439092.29	2213935.29	Картометрический	0,1	-
229	439103.75	2213894.54	Картометрический	0,1	-
230	439108.46	2213863.34	Картометрический	0,1	-
231	439109.12	2213859.77	Картометрический	0,1	-
232	439113.56	2213857.94	Картометрический	0,1	-
233	439153.09	2213841.92	Картометрический	0,1	-
234	439148.62	2213831.16	Картометрический	0,1	-

Страница 1784/3236, документ 573af594a40d0f29e616b139611b0587 подписан 01.09.2025, опубликован 01.09.2025 в сетевом издании "РАММЕДИА", тел. +7 (496) 463-12-67, ramnews.ru

Раздел 2

Сведения о местоположении границ объекта

Обозначение характерных точек границ	Координаты, м		Метод определения координат характерной точки	Средняя квадратическая погрешность положения характерной точки (Mt), м	Описание обозначения точки на местности (при наличии)
	X	Y			
1	2	3	4	5	6
235	439161.08	2213823.40	Картометрический	0,1	-
236	439165.64	2213837.32	Картометрический	0,1	-
237	439219.61	2213792.95	Картометрический	0,1	-
238	439228.38	2213793.32	Картометрический	0,1	-
239	439229.05	2213807.04	Картометрический	0,1	-
240	439276.89	2213804.42	Картометрический	0,1	-
241	439280.25	2213804.77	Картометрический	0,1	-
242	439281.33	2213812.34	Картометрический	0,1	-
243	439277.95	2213812.16	Картометрический	0,1	-
244	439277.25	2213812.15	Картометрический	0,1	-
245	439278.83	2213845.71	Картометрический	0,1	-
246	439286.12	2213901.59	Картометрический	0,1	-
247	439293.87	2213899.89	Картометрический	0,1	-
248	439294.50	2213904.31	Картометрический	0,1	-
249	439303.84	2213902.03	Картометрический	0,1	-
250	439322.70	2213897.41	Картометрический	0,1	-
251	439333.82	2213926.05	Картометрический	0,1	-
252	439335.47	2213925.85	Картометрический	0,1	-
253	439341.00	2213944.56	Картометрический	0,1	-
254	439344.15	2213943.60	Картометрический	0,1	-
255	439370.21	2213935.37	Картометрический	0,1	-
256	439370.59	2213936.51	Картометрический	0,1	-
257	439373.43	2213945.10	Картометрический	0,1	-
258	439387.80	2213988.99	Картометрический	0,1	-
259	439377.13	2213992.41	Картометрический	0,1	-
260	439403.06	2214108.07	Картометрический	0,1	-
261	439401.87	2214108.71	Картометрический	0,1	-
262	439406.75	2214127.33	Картометрический	0,1	-
263	439407.76	2214131.17	Картометрический	0,1	-
264	439408.31	2214131.48	Картометрический	0,1	-
265	439408.34	2214131.63	Картометрический	0,1	-
266	439410.54	2214132.71	Картометрический	0,1	-
267	439492.56	2214093.53	Картометрический	0,1	-
268	439514.31	2214083.65	Картометрический	0,1	-
269	439605.96	2214242.68	Картометрический	0,1	-
270	439746.33	2214391.35	Картометрический	0,1	-
271	439886.69	2214540.02	Картометрический	0,1	-
272	439940.68	2214607.30	Картометрический	0,1	-
273	439994.67	2214674.57	Картометрический	0,1	-
274	440102.64	2214809.12	Картометрический	0,1	-

Страница 1785/3236, документ 573af594a40d0f29e616b139611b0587 подписан 01.09.2025, опубликован 01.09.2025 в сетевом издании "РАММЕДИА", тел. +7 (496) 463-12-67, ramnews.ru

Раздел 2

Сведения о местоположении границ объекта

Обозначение характерных точек границ	Координаты, м		Метод определения координат характерной точки	Средняя квадратическая погрешность положения характерной точки (Mt), м	Описание обозначения точки на местности (при наличии)
	X	Y			
1	2	3	4	5	6
275	440401.65	2215119.76	Картометрический	0,1	-
276	440424.90	2215192.85	Картометрический	0,1	-
277	440423.24	2215315.77	Картометрический	0,1	-
278	440411.61	2215383.88	Картометрический	0,1	-
279	440350.15	2215417.10	Картометрический	0,1	-
280	440187.36	2215448.25	Картометрический	0,1	-
281	440120.08	2215461.12	Картометрический	0,1	-
282	440009.62	2215488.53	Картометрический	0,1	-
283	439916.59	2215551.65	Картометрический	0,1	-
284	439882.48	2215612.72	Картометрический	0,1	-
112	439838.22	2215591.94	Картометрический	0,1	-
285	439181.34	2214365.76	Картометрический	0,1	-
286	439216.27	2214354.50	Картометрический	0,1	-
287	439232.58	2214357.46	Картометрический	0,1	-
288	439259.21	2214362.57	Картометрический	0,1	-
289	439284.06	2214350.99	Картометрический	0,1	-
290	439287.67	2214383.70	Картометрический	0,1	-
291	439245.54	2214397.38	Картометрический	0,1	-
292	439196.73	2214413.22	Картометрический	0,1	-
285	439181.34	2214365.76	Картометрический	0,1	-
293	439066.95	2214402.92	Картометрический	0,1	-
294	439124.14	2214384.34	Картометрический	0,1	-
295	439139.52	2214431.78	Картометрический	0,1	-
296	439082.32	2214450.34	Картометрический	0,1	-
293	439066.95	2214402.92	Картометрический	0,1	-
297	438968.48	2214515.43	Картометрический	0,1	-
298	438957.99	2214495.22	Картометрический	0,1	-
299	438986.75	2214479.52	Картометрический	0,1	-
300	438998.30	2214498.41	Картометрический	0,1	-
301	439009.52	2214516.76	Картометрический	0,1	-
302	438993.02	2214526.14	Картометрический	0,1	-
303	438978.36	2214534.47	Картометрический	0,1	-
297	438968.48	2214515.43	Картометрический	0,1	-
304	438967.32	2214578.23	Картометрический	0,1	-
305	439004.34	2214558.38	Картометрический	0,1	-
306	439017.82	2214596.80	Картометрический	0,1	-
307	438987.87	2214611.77	Картометрический	0,1	-
304	438967.32	2214578.23	Картометрический	0,1	-
308	439216.72	2214417.22	Картометрический	0,1	-
309	439253.12	2214405.40	Картометрический	0,1	-

Страница 1786/3236, документ 573af594a40d0f29e616b139611b0587 подписан 01.09.2025, опубликован 01.09.2025 в сетевом издании "РАММЕДИА", тел. +7 (496) 463-12-67, ramnews.ru

Раздел 2

Сведения о местоположении границ объекта

Обозначение характерных точек границ	Координаты, м		Метод определения координат характерной точки	Средняя квадратическая погрешность положения характерной точки (Mt), м	Описание обозначения точки на местности (при наличии)
	X	Y			
1	2	3	4	5	6
310	439260.08	2214431.81	Картометрический	0,1	-
311	439223.10	2214441.42	Картометрический	0,1	-
308	439216.72	2214417.22	Картометрический	0,1	-

3. Сведения о характерных точках части (частей) границы объекта

Обозначение характерных точек границ	Координаты, м		Метод определения координат характерной точки	Средняя квадратическая погрешность положения характерной точки (Mt), м	Описание обозначения точки на местности (при наличии)
	X	Y			
1	2	3	4	5	6
-	-	-	-	-	-

Страница 1787/3236, документ 573af594a40d0f29e616b139611b0587 подписан 01.09.2025, опубликован 01.09.2025 в сетевом издании "РАММЕДИА", тел. +7 (496) 463-12-67, ramnews.ru

Раздел 3

Сведения о местоположении измененных (уточненных) границ объекта

1. Система координат -

2. Сведения о характерных точках границ объекта

Обозначение характерных точек границ	Существующие координаты, м		Измененные (уточненные) координаты, м		Метод определения координат характерной точки	Средняя квадратическая погрешность положения характерной точки (Mt), м	Описание обозначения точки на местности (при наличии)
	X	Y	X	Y			
1	2	3	4	5	6	7	8
-	-	-	-	-	-	-	

3. Сведения о характерных точках части (частей) границы объекта

Обозначение характерных точек границ	Существующие координаты, м		Измененные (уточненные) координаты, м		Метод определения координат характерной точки	Средняя квадратическая погрешность положения характерной точки (Mt), м	Описание обозначения точки на местности (при наличии)
	X	Y	X	Y			
1	2	3	4	5	6	7	8
-	-	-	-	-	-	-	

Страница 1788/3236, документ 573af594a40d0f29e616b139611b0587
подписан 01.09.2025, опубликован 01.09.2025 в сетевом
издании "РАММЕДИА", тел. +7 (496) 463-12-67, ramnews.ru

ГРАФИЧЕСКОЕ ОПИСАНИЕ
местоположения границ населенных пунктов, территориальных зон, особо охраняемых природных территорий, зон с особыми условиями использования территории

д. Малышево

(наименование объекта, местоположение границ которого описано (далее - объект))

Раздел 1

Сведения об объекте

№ п/п	Характеристики объекта	Описание характеристик
1	2	3
1.	Местоположение объекта	Московская область, Раменский муниципальный округ
2.	Площадь объекта +/- величина погрешности определения площади (Р +/- Дельта Р)	760001 кв. м ± 305 кв. м
3.	Иные характеристики объекта	

Страница 1789/3236, документ 573af594a40d0f29e616b139611b0587 подписан 01.09.2025, опубликован 01.09.2025 в сетевом издании "РАММЕДИА", тел. +7 (496) 463-12-67, ramnews.ru

Раздел 2

Сведения о местоположении границ объекта

1. Система координат МСК-50, зона 2

2. Сведения о характерных точках границ объекта

Обозначение характерных точек границ	Координаты, м		Метод определения координат характерной точки	Средняя квадратическая погрешность положения характерной точки (Mt), м	Описание обозначения точки на местности (при наличии)
	X	Y			
1	2	3	4	5	6
1	426057.50	2229695.75	Картометрический	0,1	-
2	426238.50	2229644.50	Картометрический	0,1	-
3	426240.50	2229644.25	Картометрический	0,1	-
4	426232.50	2229589.99	Картометрический	0,1	-
5	426232.50	2229588.74	Картометрический	0,1	-
6	426220.66	2229503.58	Картометрический	0,1	-
7	426111.34	2228773.58	Картометрический	0,1	-
8	426097.13	2228676.99	Картометрический	0,1	-
9	426112.43	2228674.63	Картометрический	0,1	-
10	426120.11	2228673.51	Картометрический	0,1	-
11	426117.70	2228657.04	Картометрический	0,1	-
12	426114.77	2228657.47	Картометрический	0,1	-
13	426105.92	2228600.47	Картометрический	0,1	-
14	426105.89	2228600.38	Картометрический	0,1	-
15	426092.49	2228603.96	Картометрический	0,1	-
16	426056.60	2228606.97	Картометрический	0,1	-
17	426045.40	2228606.17	Картометрический	0,1	-
18	425988.43	2228523.25	Картометрический	0,1	-
19	425983.18	2228513.43	Картометрический	0,1	-
20	425982.23	2228514.22	Картометрический	0,1	-
21	425931.64	2228440.61	Картометрический	0,1	-
22	425925.85	2228447.03	Картометрический	0,1	-
23	425831.72	2228551.60	Картометрический	0,1	-
24	425830.02	2228553.49	Картометрический	0,1	-
25	425821.31	2228561.40	Картометрический	0,1	-
26	425813.64	2228554.56	Картометрический	0,1	-
27	425772.85	2228519.70	Картометрический	0,1	-
28	425768.52	2228529.99	Картометрический	0,1	-
29	425750.52	2228547.49	Картометрический	0,1	-
30	425735.02	2228564.24	Картометрический	0,1	-
31	425713.52	2228573.48	Картометрический	0,1	-
32	425699.52	2228575.49	Картометрический	0,1	-
33	425683.02	2228579.48	Картометрический	0,1	-
34	425668.02	2228586.74	Картометрический	0,1	-
35	425646.02	2228604.99	Картометрический	0,1	-

Страница 1790/3236, документ 573af594a40d0f29e616b139611b0587 подписан 01.09.2025, опубликован 01.09.2025 в сетевом издании "РАММЕДИА", тел. +7 (496) 463-12-67, ramnews.ru

Раздел 2

Сведения о местоположении границ объекта

Обозначение характерных точек границ	Координаты, м		Метод определения координат характерной точки	Средняя квадратическая погрешность положения характерной точки (Mt), м	Описание обозначения точки на местности (при наличии)
	X	Y			
1	2	3	4	5	6
36	425601.52	2228641.24	Картометрический	0,1	-
37	425576.02	2228652.49	Картометрический	0,1	-
38	425541.52	2228652.49	Картометрический	0,1	-
39	425501.02	2228657.99	Картометрический	0,1	-
40	425468.52	2228674.24	Картометрический	0,1	-
41	425429.02	2228703.24	Картометрический	0,1	-
42	425419.52	2228723.99	Картометрический	0,1	-
43	425390.52	2228754.99	Картометрический	0,1	-
44	425228.62	2228886.44	Картометрический	0,1	-
45	425216.44	2228904.51	Картометрический	0,1	-
46	425201.33	2228914.58	Картометрический	0,1	-
47	425196.69	2228918.06	Картометрический	0,1	-
48	425177.43	2228932.45	Картометрический	0,1	-
49	425171.11	2228936.83	Картометрический	0,1	-
50	425124.85	2228967.81	Картометрический	0,1	-
51	425127.22	2228973.42	Картометрический	0,1	-
52	425179.43	2229078.01	Картометрический	0,1	-
53	425182.59	2229086.26	Картометрический	0,1	-
54	425212.64	2229151.42	Картометрический	0,1	-
55	425265.84	2229273.66	Картометрический	0,1	-
56	425323.18	2229394.45	Картометрический	0,1	-
57	425345.19	2229438.98	Картометрический	0,1	-
58	425344.00	2229424.75	Картометрический	0,1	-
59	425270.00	2229269.75	Картометрический	0,1	-
60	425279.24	2229073.12	Картометрический	0,1	-
61	425279.90	2229073.04	Картометрический	0,1	-
62	425388.93	2229077.54	Картометрический	0,1	-
63	425389.61	2229077.09	Картометрический	0,1	-
64	425496.00	2229045.50	Картометрический	0,1	-
65	425565.00	2229012.50	Картометрический	0,1	-
66	425646.50	2228973.75	Картометрический	0,1	-
67	425825.35	2228965.20	Картометрический	0,1	-
68	425832.77	2228988.72	Картометрический	0,1	-
69	425847.20	2229034.46	Картометрический	0,1	-
70	425861.66	2229080.30	Картометрический	0,1	-
71	425876.08	2229126.01	Картометрический	0,1	-
72	425890.51	2229171.75	Картометрический	0,1	-
73	425904.90	2229217.36	Картометрический	0,1	-
74	425919.30	2229263.01	Картометрический	0,1	-
75	425933.67	2229308.56	Картометрический	0,1	-

Страница 1791/3236, документ 573af594a40d0f29e616b139611b0587 подписан 01.09.2025, опубликован 01.09.2025 в сетевом издании "РАММЕДИА", тел. +7 (496) 463-12-67, ramnews.ru

Раздел 2

Сведения о местоположении границ объекта

Обозначение характерных точек границ	Координаты, м		Метод определения координат характерной точки	Средняя квадратическая погрешность положения характерной точки (Mt), м	Описание обозначения точки на местности (при наличии)
	X	Y			
1	2	3	4	5	6
76	425948.01	2229354.02	Картометрический	0,1	-
77	425962.37	2229399.54	Картометрический	0,1	-
78	425976.70	2229444.96	Картометрический	0,1	-
79	425991.09	2229490.58	Картометрический	0,1	-
80	426004.63	2229533.50	Картометрический	0,1	-
81	426021.40	2229586.66	Картометрический	0,1	-
82	426024.32	2229595.48	Картометрический	0,1	-
1	426057.50	2229695.75	Картометрический	0,1	-
83	426418.00	2229954.25	Картометрический	0,1	-
84	426466.50	2229930.75	Картометрический	0,1	-
85	426453.29	2229863.88	Картометрический	0,1	-
86	426448.23	2229838.26	Картометрический	0,1	-
87	426443.47	2229814.14	Картометрический	0,1	-
88	426438.31	2229788.02	Картометрический	0,1	-
89	426433.38	2229763.07	Картометрический	0,1	-
90	426428.42	2229737.95	Картометрический	0,1	-
91	426423.59	2229713.51	Картометрический	0,1	-
92	426418.73	2229688.90	Картометрический	0,1	-
93	426416.52	2229677.71	Картометрический	0,1	-
94	426415.35	2229664.12	Картометрический	0,1	-
95	426413.21	2229639.21	Картометрический	0,1	-
96	426411.08	2229614.30	Картометрический	0,1	-
97	426408.94	2229589.43	Картометрический	0,1	-
98	426406.76	2229564.06	Картометрический	0,1	-
99	426404.63	2229539.15	Картометрический	0,1	-
100	426402.49	2229514.24	Картометрический	0,1	-
101	426400.35	2229489.33	Картометрический	0,1	-
102	426398.21	2229464.42	Картометрический	0,1	-
103	426396.07	2229439.51	Картометрический	0,1	-
104	426393.93	2229414.60	Картометрический	0,1	-
105	426391.80	2229389.70	Картометрический	0,1	-
106	426389.66	2229364.79	Картометрический	0,1	-
107	426387.52	2229339.88	Картометрический	0,1	-
108	426385.82	2229320.10	Картометрический	0,1	-
109	426385.42	2229315.39	Картометрический	0,1	-
110	426385.40	2229315.18	Картометрический	0,1	-
111	426383.19	2229289.39	Картометрический	0,1	-
112	426381.05	2229264.47	Картометрический	0,1	-
113	426378.91	2229239.55	Картометрический	0,1	-
114	426376.77	2229214.64	Картометрический	0,1	-

Страница 1792/3236, документ 573af594a40d0f29e616b139611b0587 подписан 01.09.2025, опубликован 01.09.2025 в сетевом издании "РАММЕДИА", тел. +7 (496) 463-12-67, ramnews.ru

Раздел 2

Сведения о местоположении границ объекта

Обозначение характерных точек границ	Координаты, м		Метод определения координат характерной точки	Средняя квадратическая погрешность положения характерной точки (Mt), м	Описание обозначения точки на местности (при наличии)
	X	Y			
1	2	3	4	5	6
115	426374.70	2229190.58	Картометрический	0,1	-
116	426372.49	2229164.82	Картометрический	0,1	-
117	426370.35	2229139.91	Картометрический	0,1	-
118	426368.00	2229112.50	Картометрический	0,1	-
119	426367.94	2229109.95	Картометрический	0,1	-
120	426367.48	2229089.96	Картометрический	0,1	-
121	426366.94	2229065.87	Картометрический	0,1	-
122	426366.91	2229064.95	Картометрический	0,1	-
123	426365.81	2228985.23	Картометрический	0,1	-
124	426362.15	2228955.06	Картометрический	0,1	-
125	426356.50	2228882.25	Картометрический	0,1	-
126	426354.58	2228862.16	Картометрический	0,1	-
127	426352.25	2228837.81	Картометрический	0,1	-
128	426349.81	2228812.37	Картометрический	0,1	-
129	426349.81	2228812.34	Картометрический	0,1	-
130	426349.70	2228811.23	Картометрический	0,1	-
131	426349.66	2228810.76	Картометрический	0,1	-
132	426346.98	2228782.82	Картометрический	0,1	-
133	426344.35	2228755.27	Картометрический	0,1	-
134	426342.67	2228737.73	Картометрический	0,1	-
135	426342.16	2228732.38	Картометрический	0,1	-
136	426340.20	2228711.93	Картометрический	0,1	-
137	426338.53	2228694.47	Картометрический	0,1	-
138	426335.52	2228663.07	Картометрический	0,1	-
139	426335.44	2228662.23	Картометрический	0,1	-
140	426332.00	2228626.25	Картометрический	0,1	-
141	426338.10	2228608.74	Картометрический	0,1	-
142	426341.00	2228589.25	Картометрический	0,1	-
143	426340.64	2228583.80	Картометрический	0,1	-
144	426263.66	2228589.61	Картометрический	0,1	-
145	426161.90	2228598.14	Картометрический	0,1	-
146	426140.18	2228601.63	Картометрический	0,1	-
147	426156.45	2228614.83	Картометрический	0,1	-
148	426211.34	2228999.72	Картометрический	0,1	-
149	426281.79	2229496.17	Картометрический	0,1	-
150	426311.50	2229671.50	Картометрический	0,1	-
151	426313.50	2229679.50	Картометрический	0,1	-
152	426340.00	2229786.25	Картометрический	0,1	-
153	426342.00	2229791.00	Картометрический	0,1	-
154	426390.50	2229942.25	Картометрический	0,1	-

Страница 1793/3236, документ 573af594a40d0f29e616b139611b0587 подписан 01.09.2025, опубликован 01.09.2025 в сетевом издании "РАММЕДИА", тел. +7 (496) 463-12-67, ramnews.ru

Раздел 2

Сведения о местоположении границ объекта

Обозначение характерных точек границ	Координаты, м		Метод определения координат характерной точки	Средняя квадратическая погрешность положения характерной точки (Mt), м	Описание обозначения точки на местности (при наличии)
	X	Y			
1	2	3	4	5	6
155	426401.50	2229953.75	Картометрический	0,1	-
83	426418.00	2229954.25	Картометрический	0,1	-
156	426110.08	2229942.14	Картометрический	0,1	-
157	426123.00	2229934.75	Картометрический	0,1	-
158	426122.99	2229934.72	Картометрический	0,1	-
159	426132.81	2229928.70	Картометрический	0,1	-
160	426059.35	2229700.83	Картометрический	0,1	-
161	425911.71	2229862.48	Картометрический	0,1	-
156	426110.08	2229942.14	Картометрический	0,1	-
162	426114.31	2228144.31	Картометрический	0,1	-
163	426159.94	2228131.22	Картометрический	0,1	-
164	426168.88	2228129.15	Картометрический	0,1	-
165	426158.41	2228063.19	Картометрический	0,1	-
166	426098.00	2228091.51	Картометрический	0,1	-
167	426097.32	2228085.14	Картометрический	0,1	-
168	426157.65	2228056.44	Картометрический	0,1	-
169	426154.39	2228039.44	Картометрический	0,1	-
170	426140.50	2227939.52	Картометрический	0,1	-
171	426139.32	2227934.04	Картометрический	0,1	-
172	426072.65	2227948.57	Картометрический	0,1	-
173	426051.64	2227953.14	Картометрический	0,1	-
174	426093.53	2228143.78	Картометрический	0,1	-
175	426112.17	2228137.42	Картометрический	0,1	-
162	426114.31	2228144.31	Картометрический	0,1	-
176	425855.10	2228520.29	Картометрический	0,1	-
177	425882.82	2228491.84	Картометрический	0,1	-
178	425864.31	2228462.60	Картометрический	0,1	-
179	425862.24	2228463.12	Картометрический	0,1	-
180	425848.62	2228478.83	Картометрический	0,1	-
181	425850.53	2228483.84	Картометрический	0,1	-
182	425844.99	2228511.68	Картометрический	0,1	-
176	425855.10	2228520.29	Картометрический	0,1	-
183	426124.29	2228206.79	Картометрический	0,1	-
184	426150.51	2228200.35	Картометрический	0,1	-
185	426139.86	2228157.18	Картометрический	0,1	-
186	426113.68	2228163.58	Картометрический	0,1	-
183	426124.29	2228206.79	Картометрический	0,1	-

Страница 1794/3236, документ 573af594a40d0f29e616b139611b0587
подписан 01.09.2025, опубликован 01.09.2025 в сетевом
издании "РАММЕДИА", тел. +7 (496) 463-12-67, ramnews.ru

Раздел 2

Сведения о местоположении границ объекта

3. Сведения о характерных точках части (частей) границы объекта

Обозначение характерных точек границ	Координаты, м		Метод определения координат характерной точки	Средняя квадратическая погрешность положения характерной точки (Mt), м	Описание обозначения точки на местности (при наличии)
	X	Y			
1	2	3	4	5	6
-	-	-	-	-	-

Страница 1795/3236, документ 573af594a40d0f29e616b139611b0587 подписан 01.09.2025, опубликован 01.09.2025 в сетевом издании "РАММЕДИА", тел. +7 (496) 463-12-67, ramnews.ru

Раздел 3

Сведения о местоположении измененных (уточненных) границ объекта

1. Система координат -

2. Сведения о характерных точках границ объекта

Обозначение характерных точек границ	Существующие координаты, м		Измененные (уточненные) координаты, м		Метод определения координат характерной точки	Средняя квадратическая погрешность положения характерной точки (Mt), м	Описание обозначения точки на местности (при наличии)
	X	Y	X	Y			
1	2	3	4	5	6	7	8
-	-	-	-	-	-	-	

3. Сведения о характерных точках части (частей) границы объекта

Обозначение характерных точек границ	Существующие координаты, м		Измененные (уточненные) координаты, м		Метод определения координат характерной точки	Средняя квадратическая погрешность положения характерной точки (Mt), м	Описание обозначения точки на местности (при наличии)
	X	Y	X	Y			
1	2	3	4	5	6	7	8
-	-	-	-	-	-	-	

Страница 1796/3236, документ 573af594a40d0f29e616b139611b0587
подписан 01.09.2025, опубликован 01.09.2025 в сетевом
издании "РАММЕДИА", тел. +7 (496) 463-12-67, ramnews.ru

ГРАФИЧЕСКОЕ ОПИСАНИЕ
местоположения границ населенных пунктов, территориальных зон, особо охраняемых природных территорий, зон с особыми условиями использования территории

д. Меткомелино

(наименование объекта, местоположение границ которого описано (далее - объект))

Раздел 1

Сведения об объекте

№ п/п	Характеристики объекта	Описание характеристик
1	2	3
1.	Местоположение объекта	Московская область, Раменский муниципальный округ
2.	Площадь объекта +/- величина погрешности определения площади (Р +/- Дельта Р)	693131 кв. м ± 291 кв. м
3.	Иные характеристики объекта	

Страница 1797/3236, документ 573af594a40d0f29e616b139611b0587 подписан 01.09.2025, опубликован 01.09.2025 в сетевом издании "РАММЕДИА", тел. +7 (496) 463-12-67, ramnews.ru

Раздел 2

Сведения о местоположении границ объекта

1. Система координат МСК-50, зона 2

2. Сведения о характерных точках границ объекта

Обозначение характерных точек границ	Координаты, м		Метод определения координат характерной точки	Средняя квадратическая погрешность положения характерной точки (Mt), м	Описание обозначения точки на местности (при наличии)
	X	Y			
1	2	3	4	5	6
1	448401.99	2251649.85	Картометрический	0,1	-
2	448430.22	2251632.44	Картометрический	0,1	-
3	448398.26	2251571.22	Картометрический	0,1	-
4	448451.96	2251536.64	Картометрический	0,1	-
5	448450.74	2251520.42	Картометрический	0,1	-
6	448442.57	2251501.43	Картометрический	0,1	-
7	448425.54	2251468.44	Картометрический	0,1	-
8	448542.77	2251347.37	Картометрический	0,1	-
9	448581.62	2251275.58	Картометрический	0,1	-
10	448632.58	2251301.11	Картометрический	0,1	-
11	448691.18	2251369.76	Картометрический	0,1	-
12	448697.08	2251376.79	Картометрический	0,1	-
13	448716.24	2251401.59	Картометрический	0,1	-
14	448720.61	2251395.00	Картометрический	0,1	-
15	448736.85	2251369.13	Картометрический	0,1	-
16	448745.15	2251365.56	Картометрический	0,1	-
17	448765.53	2251352.10	Картометрический	0,1	-
18	448767.76	2251350.25	Картометрический	0,1	-
19	448770.94	2251349.54	Картометрический	0,1	-
20	448806.60	2251310.65	Картометрический	0,1	-
21	448817.24	2251298.35	Картометрический	0,1	-
22	448797.69	2251281.48	Картометрический	0,1	-
23	448876.53	2251211.34	Картометрический	0,1	-
24	448880.84	2251231.47	Картометрический	0,1	-
25	448883.52	2251234.14	Картометрический	0,1	-
26	448896.21	2251246.25	Картометрический	0,1	-
27	448901.27	2251250.75	Картометрический	0,1	-
28	448903.43	2251248.75	Картометрический	0,1	-
29	448914.19	2251259.91	Картометрический	0,1	-
30	448916.53	2251262.51	Картометрический	0,1	-
31	448929.65	2251277.08	Картометрический	0,1	-
32	448928.13	2251280.13	Картометрический	0,1	-
33	448947.87	2251295.79	Картометрический	0,1	-
34	448959.64	2251305.98	Картометрический	0,1	-
35	448966.44	2251311.87	Картометрический	0,1	-

Страница 1798/3236, документ 573af594a40d0f29e616b139611b0587 подписан 01.09.2025, опубликован 01.09.2025 в сетевом издании "РАММЕДИА", тел. +7 (496) 463-12-67, ramnews.ru

Раздел 2

Сведения о местоположении границ объекта

Обозначение характерных точек границ	Координаты, м		Метод определения координат характерной точки	Средняя квадратическая погрешность положения характерной точки (Mt), м	Описание обозначения точки на местности (при наличии)
	X	Y			
1	2	3	4	5	6
36	448966.95	2251311.35	Картометрический	0,1	-
37	448971.23	2251307.16	Картометрический	0,1	-
38	448988.81	2251323.91	Картометрический	0,1	-
39	449003.88	2251307.72	Картометрический	0,1	-
40	449011.13	2251300.43	Картометрический	0,1	-
41	449033.18	2251277.22	Картометрический	0,1	-
42	449046.18	2251279.14	Картометрический	0,1	-
43	449114.85	2251225.56	Картометрический	0,1	-
44	449109.75	2251184.81	Картометрический	0,1	-
45	448888.85	2250952.90	Картометрический	0,1	-
46	448754.75	2250844.80	Картометрический	0,1	-
47	448724.62	2250772.64	Картометрический	0,1	-
48	448687.09	2250689.15	Картометрический	0,1	-
49	448332.20	2250401.98	Картометрический	0,1	-
50	448318.86	2250379.07	Картометрический	0,1	-
51	448305.05	2250363.03	Картометрический	0,1	-
52	448156.39	2250255.31	Картометрический	0,1	-
53	448037.88	2250074.95	Картометрический	0,1	-
54	447841.72	2250186.36	Картометрический	0,1	-
55	447847.27	2250226.28	Картометрический	0,1	-
56	447834.04	2250267.47	Картометрический	0,1	-
57	447821.11	2250286.25	Картометрический	0,1	-
58	447802.99	2250313.75	Картометрический	0,1	-
59	447800.79	2250329.92	Картометрический	0,1	-
60	447811.94	2250333.33	Картометрический	0,1	-
61	447861.11	2250332.28	Картометрический	0,1	-
62	447866.78	2250337.57	Картометрический	0,1	-
63	447897.27	2250378.51	Картометрический	0,1	-
64	447951.55	2250448.37	Картометрический	0,1	-
65	447982.68	2250488.45	Картометрический	0,1	-
66	448023.78	2250481.74	Картометрический	0,1	-
67	448025.11	2250494.18	Картометрический	0,1	-
68	448030.05	2250501.10	Картометрический	0,1	-
69	448038.75	2250505.93	Картометрический	0,1	-
70	448037.78	2250510.76	Картометрический	0,1	-
71	448010.25	2250530.70	Картометрический	0,1	-
72	448010.25	2250539.26	Картометрический	0,1	-
73	448010.25	2250543.16	Картометрический	0,1	-
74	448037.21	2250563.00	Картометрический	0,1	-
75	448068.54	2250558.27	Картометрический	0,1	-

Страница 1799/3236, документ 573af594a40d0f29e616b139611b0587 подписан 01.09.2025, опубликован 01.09.2025 в сетевом издании "РАММЕДИА", тел. +7 (496) 463-12-67, ramnews.ru

Раздел 2

Сведения о местоположении границ объекта

Обозначение характерных точек границ	Координаты, м		Метод определения координат характерной точки	Средняя квадратическая погрешность положения характерной точки (Mt), м	Описание обозначения точки на местности (при наличии)
	X	Y			
1	2	3	4	5	6
76	448087.42	2250555.49	Картометрический	0,1	-
77	448099.74	2250560.94	Картометрический	0,1	-
78	448100.85	2250582.98	Картометрический	0,1	-
79	448110.75	2250607.88	Картометрический	0,1	-
80	448109.55	2250616.58	Картометрический	0,1	-
81	448119.23	2250635.91	Картометрический	0,1	-
82	448136.06	2250651.60	Картометрический	0,1	-
83	448138.55	2250659.67	Картометрический	0,1	-
84	448131.34	2250671.08	Картометрический	0,1	-
85	448136.11	2250696.71	Картометрический	0,1	-
86	448140.43	2250700.96	Картометрический	0,1	-
87	448146.82	2250700.69	Картометрический	0,1	-
88	448147.40	2250706.58	Картометрический	0,1	-
89	448146.98	2250776.72	Картометрический	0,1	-
90	448153.03	2250786.58	Картометрический	0,1	-
91	448163.58	2250795.08	Картометрический	0,1	-
92	448167.76	2250804.47	Картометрический	0,1	-
93	448166.04	2250812.34	Картометрический	0,1	-
94	448151.24	2250810.42	Картометрический	0,1	-
95	448140.79	2250816.37	Картометрический	0,1	-
96	448142.30	2250840.87	Картометрический	0,1	-
97	448157.42	2250840.87	Картометрический	0,1	-
98	448156.73	2250844.44	Картометрический	0,1	-
99	448149.22	2250856.43	Картометрический	0,1	-
100	448154.54	2250870.45	Картометрический	0,1	-
101	448164.02	2250877.88	Картометрический	0,1	-
102	448177.62	2250877.10	Картометрический	0,1	-
103	448186.05	2250889.03	Картометрический	0,1	-
104	448192.96	2250890.41	Картометрический	0,1	-
105	448219.71	2250873.84	Картометрический	0,1	-
106	448219.50	2250882.57	Картометрический	0,1	-
107	448225.28	2250889.86	Картометрический	0,1	-
108	448230.15	2250904.47	Картометрический	0,1	-
109	448245.97	2250917.09	Картометрический	0,1	-
110	448253.81	2250925.17	Картометрический	0,1	-
111	448238.40	2250936.97	Картометрический	0,1	-
112	448241.59	2250972.03	Картометрический	0,1	-
113	448229.75	2250984.76	Картометрический	0,1	-
114	448236.54	2251012.87	Картометрический	0,1	-
115	448250.15	2251011.29	Картометрический	0,1	-

Страница 1800/3236, документ 573af594a40d0f29e616b139611b0587 подписан 01.09.2025, опубликован 01.09.2025 в сетевом издании "РАММЕДИА", тел. +7 (496) 463-12-67, ramnews.ru

Раздел 2

Сведения о местоположении границ объекта

Обозначение характерных точек границ	Координаты, м		Метод определения координат характерной точки	Средняя квадратическая погрешность положения характерной точки (Mt), м	Описание обозначения точки на местности (при наличии)
	X	Y			
1	2	3	4	5	6
116	448261.05	2251026.08	Картометрический	0,1	-
117	448249.54	2251048.46	Картометрический	0,1	-
118	448266.32	2251074.81	Картометрический	0,1	-
119	448286.95	2251066.64	Картометрический	0,1	-
120	448290.65	2251074.73	Картометрический	0,1	-
121	448284.77	2251085.04	Картометрический	0,1	-
122	448289.01	2251092.74	Картометрический	0,1	-
123	448291.00	2251101.49	Картометрический	0,1	-
124	448294.72	2251106.69	Картометрический	0,1	-
125	448306.07	2251103.40	Картометрический	0,1	-
126	448313.97	2251105.23	Картометрический	0,1	-
127	448316.91	2251113.63	Картометрический	0,1	-
128	448325.39	2251114.59	Картометрический	0,1	-
129	448320.30	2251129.77	Картометрический	0,1	-
130	448322.79	2251132.16	Картометрический	0,1	-
131	448338.82	2251147.44	Картометрический	0,1	-
132	448351.73	2251140.03	Картометрический	0,1	-
133	448355.48	2251150.40	Картометрический	0,1	-
134	448358.18	2251157.85	Картометрический	0,1	-
135	448348.27	2251179.42	Картометрический	0,1	-
136	448344.42	2251187.83	Картометрический	0,1	-
137	448356.37	2251198.63	Картометрический	0,1	-
138	448362.77	2251190.68	Картометрический	0,1	-
139	448368.52	2251190.62	Картометрический	0,1	-
140	448371.62	2251199.55	Картометрический	0,1	-
141	448371.71	2251199.81	Картометрический	0,1	-
142	448374.78	2251208.63	Картометрический	0,1	-
143	448377.68	2251222.54	Картометрический	0,1	-
144	448378.54	2251226.65	Картометрический	0,1	-
145	448398.08	2251238.43	Картометрический	0,1	-
146	448398.12	2251239.27	Картометрический	0,1	-
147	448399.14	2251260.46	Картометрический	0,1	-
148	448400.04	2251279.04	Картометрический	0,1	-
149	448395.23	2251285.47	Картометрический	0,1	-
150	448389.99	2251292.50	Картометрический	0,1	-
151	448391.78	2251314.91	Картометрический	0,1	-
152	448386.63	2251316.51	Картометрический	0,1	-
153	448369.05	2251321.97	Картометрический	0,1	-
154	448344.74	2251327.57	Картометрический	0,1	-
155	448327.51	2251332.27	Картометрический	0,1	-

Страница 1801/3236, документ 573af594a40d0f29e616b139611b0587 подписан 01.09.2025, опубликован 01.09.2025 в сетевом издании "РАММЕДИА", тел. +7 (496) 463-12-67, ramnews.ru

Раздел 2

Сведения о местоположении границ объекта

Обозначение характерных точек границ	Координаты, м		Метод определения координат характерной точки	Средняя квадратическая погрешность положения характерной точки (Mt), м	Описание обозначения точки на местности (при наличии)
	X	Y			
1	2	3	4	5	6
156	448307.09	2251341.42	Картометрический	0,1	-
157	448294.98	2251340.81	Картометрический	0,1	-
158	448314.37	2251394.57	Картометрический	0,1	-
159	448328.41	2251433.47	Картометрический	0,1	-
160	448352.17	2251482.93	Картометрический	0,1	-
161	448326.35	2251520.03	Картометрический	0,1	-
162	448336.03	2251538.80	Картометрический	0,1	-
163	448339.66	2251544.69	Картометрический	0,1	-
164	448349.70	2251560.98	Картометрический	0,1	-
165	448352.55	2251565.11	Картометрический	0,1	-
166	448366.52	2251587.81	Картометрический	0,1	-
1	448401.99	2251649.85	Картометрический	0,1	-
167	449714.32	2249938.05	Картометрический	0,1	-
168	449768.73	2249907.10	Картометрический	0,1	-
169	449786.31	2249896.25	Картометрический	0,1	-
170	449813.89	2249882.27	Картометрический	0,1	-
171	449820.13	2249877.79	Картометрический	0,1	-
172	449822.72	2249872.81	Картометрический	0,1	-
173	449821.78	2249860.56	Картометрический	0,1	-
174	449813.94	2249829.25	Картометрический	0,1	-
175	449809.10	2249814.03	Картометрический	0,1	-
176	449801.94	2249795.15	Картометрический	0,1	-
177	449794.30	2249778.18	Картометрический	0,1	-
178	449788.17	2249765.89	Картометрический	0,1	-
179	449779.44	2249754.44	Картометрический	0,1	-
180	449777.02	2249754.22	Картометрический	0,1	-
181	449763.11	2249759.81	Картометрический	0,1	-
182	449756.20	2249764.20	Картометрический	0,1	-
183	449742.03	2249771.67	Картометрический	0,1	-
184	449735.44	2249775.25	Картометрический	0,1	-
185	449721.22	2249782.48	Картометрический	0,1	-
186	449701.46	2249791.43	Картометрический	0,1	-
187	449635.27	2249818.03	Картометрический	0,1	-
167	449714.32	2249938.05	Картометрический	0,1	-

Страница 1802/3236, документ 573af594a40d0f29e616b139611b0587
подписан 01.09.2025, опубликован 01.09.2025 в сетевом
издании "РАММЕДИА", тел. +7 (496) 463-12-67, ramnews.ru

Раздел 2

Сведения о местоположении границ объекта

3. Сведения о характерных точках части (частей) границы объекта

Обозначение характерных точек границ	Координаты, м		Метод определения координат характерной точки	Средняя квадратическая погрешность положения характерной точки (Mt), м	Описание обозначения точки на местности (при наличии)
	X	Y			
1	2	3	4	5	6
-	-	-	-	-	-

Страница 1803/3236, документ 573af594a40d0f29e616b139611b0587 подписан 01.09.2025, опубликован 01.09.2025 в сетевом издании "РАММЕДИА", тел. +7 (496) 463-12-67, ramnews.ru

Раздел 3

Сведения о местоположении измененных (уточненных) границ объекта

1. Система координат -

2. Сведения о характерных точках границ объекта

Обозначение характерных точек границ	Существующие координаты, м		Измененные (уточненные) координаты, м		Метод определения координат характерной точки	Средняя квадратическая погрешность положения характерной точки (Mt), м	Описание обозначения точки на местности (при наличии)
	X	Y	X	Y			
1	2	3	4	5	6	7	8
-	-	-	-	-	-	-	

3. Сведения о характерных точках части (частей) границы объекта

Обозначение характерных точек границ	Существующие координаты, м		Измененные (уточненные) координаты, м		Метод определения координат характерной точки	Средняя квадратическая погрешность положения характерной точки (Mt), м	Описание обозначения точки на местности (при наличии)
	X	Y	X	Y			
1	2	3	4	5	6	7	8
-	-	-	-	-	-	-	

Страница 1804/3236, документ 573af594a40d0f29e616b139611b0587
подписан 01.09.2025, опубликован 01.09.2025 в сетевом
издании "РАММЕДИА", тел. +7 (496) 463-12-67, ramnews.ru

ГРАФИЧЕСКОЕ ОПИСАНИЕ
местоположения границ населенных пунктов, территориальных зон, особо охраняемых природных территорий, зон с особыми условиями использования территории

д. Мещеры

(наименование объекта, местоположение границ которого описано (далее - объект))

Раздел 1

Сведения об объекте

№ п/п	Характеристики объекта	Описание характеристик
1	2	3
1.	Местоположение объекта	Московская область, Раменский муниципальный округ
2.	Площадь объекта +/- величина погрешности определения площади (Р +/- Дельта Р)	356676 кв. м ± 209 кв. м
3.	Иные характеристики объекта	

Страница 1805/3236, документ 573af594a40d0f29e616b139611b0587 подписан 01.09.2025, опубликован 01.09.2025 в сетевом издании "РАММЕДИА", тел. +7 (496) 463-12-67, ramnews.ru

Раздел 2

Сведения о местоположении границ объекта

1. Система координат МСК-50, зона 2

2. Сведения о характерных точках границ объекта

Обозначение характерных точек границ	Координаты, м		Метод определения координат характерной точки	Средняя квадратическая погрешность положения характерной точки (Mt), м	Описание обозначения точки на местности (при наличии)
	X	Y			
1	2	3	4	5	6
1	452300.40	2257213.59	Картометрический	0,1	-
2	452325.96	2257225.99	Картометрический	0,1	-
3	452351.11	2257214.72	Картометрический	0,1	-
4	452357.20	2257219.80	Картометрический	0,1	-
5	452368.31	2257229.42	Картометрический	0,1	-
6	452397.10	2257253.85	Картометрический	0,1	-
7	452425.88	2257278.29	Картометрический	0,1	-
8	452437.79	2257289.92	Картометрический	0,1	-
9	452457.04	2257310.40	Картометрический	0,1	-
10	452481.07	2257352.06	Картометрический	0,1	-
11	452498.25	2257381.85	Картометрический	0,1	-
12	452475.75	2257481.29	Картометрический	0,1	-
13	452422.85	2257574.70	Картометрический	0,1	-
14	452421.94	2257588.35	Картометрический	0,1	-
15	452450.28	2257619.92	Картометрический	0,1	-
16	452444.61	2257646.42	Картометрический	0,1	-
17	452401.88	2257708.36	Картометрический	0,1	-
18	452432.40	2257730.09	Картометрический	0,1	-
19	452543.19	2257808.97	Картометрический	0,1	-
20	452647.65	2257883.35	Картометрический	0,1	-
21	452733.17	2257944.24	Картометрический	0,1	-
22	452696.85	2257995.75	Картометрический	0,1	-
23	452684.69	2258002.12	Картометрический	0,1	-
24	452650.45	2257977.45	Картометрический	0,1	-
25	452620.37	2257965.17	Картометрический	0,1	-
26	452583.95	2257950.61	Картометрический	0,1	-
27	452560.62	2257941.28	Картометрический	0,1	-
28	452543.89	2257934.59	Картометрический	0,1	-
29	452537.89	2257930.79	Картометрический	0,1	-
30	452516.71	2257917.37	Картометрический	0,1	-
31	452495.50	2257903.93	Картометрический	0,1	-
32	452474.32	2257890.51	Картометрический	0,1	-
33	452453.09	2257877.06	Картометрический	0,1	-
34	452447.79	2257873.70	Картометрический	0,1	-
35	452432.73	2257864.16	Картометрический	0,1	-

Страница 1806/3236, документ 573af594a40d0f29e616b139611b0587 подписан 01.09.2025, опубликован 01.09.2025 в сетевом издании "РАММЕДИА", тел. +7 (496) 463-12-67, ramnews.ru

Раздел 2

Сведения о местоположении границ объекта

Обозначение характерных точек границ	Координаты, м		Метод определения координат характерной точки	Средняя квадратическая погрешность положения характерной точки (Mt), м	Описание обозначения точки на местности (при наличии)
	X	Y			
1	2	3	4	5	6
36	452413.24	2257851.81	Картометрический	0,1	-
37	452393.75	2257839.46	Картометрический	0,1	-
38	452375.08	2257827.63	Картометрический	0,1	-
39	452351.69	2257812.81	Картометрический	0,1	-
40	452335.59	2257825.69	Картометрический	0,1	-
41	452273.04	2257801.27	Картометрический	0,1	-
42	452225.61	2257727.25	Картометрический	0,1	-
43	452197.54	2257761.43	Картометрический	0,1	-
44	452159.29	2257766.44	Картометрический	0,1	-
45	452139.90	2257765.36	Картометрический	0,1	-
46	452102.11	2257769.66	Картометрический	0,1	-
47	452077.39	2257784.45	Картометрический	0,1	-
48	452063.67	2257797.48	Картометрический	0,1	-
49	452042.54	2257801.53	Картометрический	0,1	-
50	452053.49	2257807.06	Картометрический	0,1	-
51	451979.91	2257877.01	Картометрический	0,1	-
52	451971.55	2257873.27	Картометрический	0,1	-
53	451962.81	2257879.79	Картометрический	0,1	-
54	451847.18	2257818.91	Картометрический	0,1	-
55	451860.52	2257809.18	Картометрический	0,1	-
56	451906.56	2257777.65	Картометрический	0,1	-
57	451942.91	2257766.74	Картометрический	0,1	-
58	451961.09	2257757.03	Картометрический	0,1	-
59	451997.44	2257744.91	Картометрический	0,1	-
60	452022.88	2257741.27	Картометрический	0,1	-
61	452026.97	2257735.14	Картометрический	0,1	-
62	452034.02	2257728.98	Картометрический	0,1	-
63	452028.54	2257717.33	Картометрический	0,1	-
64	452017.24	2257712.59	Картометрический	0,1	-
65	451991.78	2257708.51	Картометрический	0,1	-
66	451980.90	2257702.97	Картометрический	0,1	-
67	451979.26	2257700.04	Картометрический	0,1	-
68	451997.44	2257678.22	Картометрический	0,1	-
69	451997.44	2257668.52	Картометрический	0,1	-
70	451995.35	2257668.05	Картометрический	0,1	-
71	451995.74	2257665.21	Картометрический	0,1	-
72	451983.35	2257661.19	Картометрический	0,1	-
73	451964.04	2257666.32	Картометрический	0,1	-
74	451923.58	2257691.81	Картометрический	0,1	-
75	451898.41	2257692.91	Картометрический	0,1	-

Страница 1807/3236, документ 573af594a40d0f29e616b139611b0587 подписан 01.09.2025, опубликован 01.09.2025 в сетевом издании "РАММЕДИА", тел. +7 (496) 463-12-67, ramnews.ru

Раздел 2

Сведения о местоположении границ объекта

Обозначение характерных точек границ	Координаты, м		Метод определения координат характерной точки	Средняя квадратическая погрешность положения характерной точки (Mt), м	Описание обозначения точки на местности (при наличии)
	X	Y			
1	2	3	4	5	6
76	451890.75	2257685.23	Картометрический	0,1	-
77	451895.66	2257668.52	Картометрический	0,1	-
78	451921.10	2257658.81	Картометрический	0,1	-
79	451963.51	2257638.20	Картометрический	0,1	-
80	451987.54	2257615.57	Картометрический	0,1	-
81	451974.62	2257594.55	Картометрический	0,1	-
82	451974.39	2257594.41	Картометрический	0,1	-
83	451973.88	2257593.46	Картометрический	0,1	-
84	451953.11	2257578.11	Картометрический	0,1	-
85	451938.89	2257574.47	Картометрический	0,1	-
86	451898.77	2257583.58	Картометрический	0,1	-
87	451884.95	2257579.21	Картометрический	0,1	-
88	451883.88	2257577.81	Картометрический	0,1	-
89	451881.72	2257565.44	Картометрический	0,1	-
90	451902.73	2257538.77	Картометрический	0,1	-
91	451893.12	2257526.64	Картометрический	0,1	-
92	451859.43	2257474.62	Картометрический	0,1	-
93	451852.75	2257442.53	Картометрический	0,1	-
94	451840.25	2257391.99	Картометрический	0,1	-
95	451831.01	2257334.47	Картометрический	0,1	-
96	451832.63	2257319.98	Картометрический	0,1	-
97	451835.68	2257297.06	Картометрический	0,1	-
98	451856.68	2257267.95	Картометрический	0,1	-
99	451858.82	2257263.09	Картометрический	0,1	-
100	451861.66	2257259.18	Картометрический	0,1	-
101	451868.94	2257238.75	Картометрический	0,1	-
102	451867.10	2257230.44	Картометрический	0,1	-
103	451812.43	2257182.70	Картометрический	0,1	-
104	451744.29	2257143.34	Картометрический	0,1	-
105	451769.40	2257104.47	Картометрический	0,1	-
106	451783.99	2257085.26	Картометрический	0,1	-
107	451807.36	2257095.69	Картометрический	0,1	-
108	451808.22	2257089.30	Картометрический	0,1	-
109	451812.26	2257070.71	Картометрический	0,1	-
110	451824.37	2257066.66	Картометрический	0,1	-
111	451849.76	2257062.79	Картометрический	0,1	-
112	451867.72	2257078.93	Картометрический	0,1	-
113	451905.64	2257113.35	Картометрический	0,1	-
114	451986.63	2257186.86	Картометрический	0,1	-
115	451996.79	2257200.68	Картометрический	0,1	-

Страница 1808/3236, документ 573af594a40d0f29e616b139611b0587 подписан 01.09.2025, опубликован 01.09.2025 в сетевом издании "РАММЕДИА", тел. +7 (496) 463-12-67, ramnews.ru

Раздел 2

Сведения о местоположении границ объекта

Обозначение характерных точек границ	Координаты, м		Метод определения координат характерной точки	Средняя квадратическая погрешность положения характерной точки (Mt), м	Описание обозначения точки на местности (при наличии)
	X	Y			
1	2	3	4	5	6
116	452019.16	2257231.12	Картометрический	0,1	-
117	452040.07	2257259.56	Картометрический	0,1	-
118	452074.61	2257306.55	Картометрический	0,1	-
119	452086.90	2257316.39	Картометрический	0,1	-
120	452181.14	2257418.39	Картометрический	0,1	-
121	452203.95	2257402.08	Картометрический	0,1	-
122	452197.44	2257372.71	Картометрический	0,1	-
123	452191.48	2257357.21	Картометрический	0,1	-
124	452181.14	2257330.28	Картометрический	0,1	-
125	452183.83	2257321.11	Картометрический	0,1	-
126	452184.82	2257317.73	Картометрический	0,1	-
127	452189.57	2257301.56	Картометрический	0,1	-
128	452197.44	2257274.75	Картометрический	0,1	-
129	452226.87	2257250.20	Картометрический	0,1	-
130	452256.12	2257225.80	Картометрический	0,1	-
131	452270.65	2257221.79	Картометрический	0,1	-
132	452279.33	2257219.40	Картометрический	0,1	-
1	452300.40	2257213.59	Картометрический	0,1	-

3. Сведения о характерных точках части (частей) границы объекта

Обозначение характерных точек границ	Координаты, м		Метод определения координат характерной точки	Средняя квадратическая погрешность положения характерной точки (Mt), м	Описание обозначения точки на местности (при наличии)
	X	Y			
1	2	3	4	5	6
-	-	-	-	-	-

Страница 1809/3236, документ 573af594a40d0f29e616b139611b0587 подписан 01.09.2025, опубликован 01.09.2025 в сетевом издании "РАММЕДИА", тел. +7 (496) 463-12-67, ramnews.ru

Раздел 3

Сведения о местоположении измененных (уточненных) границ объекта

1. Система координат -

2. Сведения о характерных точках границ объекта

Обозначение характерных точек границ	Существующие координаты, м		Измененные (уточненные) координаты, м		Метод определения координат характерной точки	Средняя квадратическая погрешность положения характерной точки (Mt), м	Описание обозначения точки на местности (при наличии)
	X	Y	X	Y			
1	2	3	4	5	6	7	8
-	-	-	-	-	-	-	

3. Сведения о характерных точках части (частей) границы объекта

Обозначение характерных точек границ	Существующие координаты, м		Измененные (уточненные) координаты, м		Метод определения координат характерной точки	Средняя квадратическая погрешность положения характерной точки (Mt), м	Описание обозначения точки на местности (при наличии)
	X	Y	X	Y			
1	2	3	4	5	6	7	8
-	-	-	-	-	-	-	

Страница 1810/3236, документ 573af594a40d0f29e616b139611b0587
подписан 01.09.2025, опубликован 01.09.2025 в сетевом
издании "РАММЕДИА", тел. +7 (496) 463-12-67, ramnews.ru

ГРАФИЧЕСКОЕ ОПИСАНИЕ
местоположения границ населенных пунктов, территориальных зон, особо охраняемых природных территорий, зон с особыми условиями использования территории

д. Минино

(наименование объекта, местоположение границ которого описано (далее - объект))

Раздел 1

Сведения об объекте

№ п/п	Характеристики объекта	Описание характеристик
1	2	3
1.	Местоположение объекта	Московская область, Раменский муниципальный округ
2.	Площадь объекта +/- величина погрешности определения площади (Р +/- Дельта Р)	1530596 кв. м ± 433 кв. м
3.	Иные характеристики объекта	

Страница 1811/3236, документ 573af594a40d0f29e616b139611b0587 подписан 01.09.2025, опубликован 01.09.2025 в сетевом издании "РАММЕДИА", тел. +7 (496) 463-12-67, ramnews.ru

Раздел 2

Сведения о местоположении границ объекта

1. Система координат МСК-50, зона 2

2. Сведения о характерных точках границ объекта

Обозначение характерных точек границ	Координаты, м		Метод определения координат характерной точки	Средняя квадратическая погрешность положения характерной точки (Mt), м	Описание обозначения точки на местности (при наличии)
	X	Y			
1	2	3	4	5	6
1	455691.97	2246212.21	Картометрический	0,1	-
2	455692.19	2246212.11	Картометрический	0,1	-
3	455702.22	2246202.08	Картометрический	0,1	-
4	455705.02	2246196.31	Картометрический	0,1	-
5	455694.29	2246151.24	Картометрический	0,1	-
6	455702.81	2246147.94	Картометрический	0,1	-
7	455702.22	2246127.10	Картометрический	0,1	-
8	455703.47	2246075.25	Картометрический	0,1	-
9	455717.84	2246049.01	Картометрический	0,1	-
10	455721.59	2246044.71	Картометрический	0,1	-
11	455725.25	2246043.98	Картометрический	0,1	-
12	455733.28	2246042.39	Картометрический	0,1	-
13	455749.54	2246030.81	Картометрический	0,1	-
14	455748.18	2246027.94	Картометрический	0,1	-
15	455754.30	2246019.76	Картометрический	0,1	-
16	455769.69	2246015.27	Картометрический	0,1	-
17	455773.12	2246015.09	Картометрический	0,1	-
18	455774.11	2246016.46	Картометрический	0,1	-
19	455775.08	2246017.70	Картометрический	0,1	-
20	455778.59	2246014.84	Картометрический	0,1	-
21	455795.94	2246014.01	Картометрический	0,1	-
22	455799.07	2246036.51	Картометрический	0,1	-
23	455799.07	2246097.12	Картометрический	0,1	-
24	455802.19	2246105.24	Картометрический	0,1	-
25	455811.56	2246074.00	Картометрический	0,1	-
26	455830.31	2246077.12	Картометрический	0,1	-
27	455852.17	2246070.89	Картометрический	0,1	-
28	455867.79	2246083.37	Картометрический	0,1	-
29	455870.10	2246083.37	Картометрический	0,1	-
30	455895.02	2246073.75	Картометрический	0,1	-
31	455987.00	2246038.24	Картометрический	0,1	-
32	455989.62	2246014.64	Картометрический	0,1	-
33	456005.24	2246008.39	Картометрический	0,1	-
34	456008.21	2245986.58	Картометрический	0,1	-
35	456020.86	2245974.03	Картометрический	0,1	-

Страница 1812/3236, документ 573af594a40d0f29e616b139611b0587 подписан 01.09.2025, опубликован 01.09.2025 в сетевом издании "РАММЕДИА", тел. +7 (496) 463-12-67, ramnews.ru

Раздел 2

Сведения о местоположении границ объекта

Обозначение характерных точек границ	Координаты, м		Метод определения координат характерной точки	Средняя квадратическая погрешность положения характерной точки (Mt), м	Описание обозначения точки на местности (при наличии)
	X	Y			
1	2	3	4	5	6
36	456033.35	2245995.90	Картометрический	0,1	-
37	456060.93	2246009.69	Картометрический	0,1	-
38	456060.95	2246009.70	Картометрический	0,1	-
39	456201.21	2245955.55	Картометрический	0,1	-
40	456239.33	2245940.83	Картометрический	0,1	-
41	456240.77	2245933.09	Картометрический	0,1	-
42	456265.74	2245911.24	Картометрический	0,1	-
43	456265.73	2245876.93	Картометрический	0,1	-
44	456290.84	2245839.42	Картометрический	0,1	-
45	456316.43	2245836.31	Картометрический	0,1	-
46	456341.39	2245866.26	Картометрический	0,1	-
47	456387.56	2245864.39	Картометрический	0,1	-
48	456416.45	2245810.48	Картометрический	0,1	-
49	456481.48	2245846.93	Картометрический	0,1	-
50	456496.78	2245820.83	Картометрический	0,1	-
51	456511.48	2245795.03	Картометрический	0,1	-
52	456518.51	2245782.80	Картометрический	0,1	-
53	456549.56	2245791.67	Картометрический	0,1	-
54	456561.42	2245780.21	Картометрический	0,1	-
55	456502.79	2245743.54	Картометрический	0,1	-
56	456576.85	2245638.57	Картометрический	0,1	-
57	456591.91	2245613.76	Картометрический	0,1	-
58	456670.14	2245666.53	Картометрический	0,1	-
59	456670.14	2245666.52	Картометрический	0,1	-
60	456681.26	2245645.68	Картометрический	0,1	-
61	456697.12	2245615.93	Картометрический	0,1	-
62	456712.99	2245586.17	Картометрический	0,1	-
63	456728.85	2245556.43	Картометрический	0,1	-
64	456744.73	2245526.66	Картометрический	0,1	-
65	456760.59	2245496.92	Картометрический	0,1	-
66	456776.46	2245467.17	Картометрический	0,1	-
67	456790.08	2245441.63	Картометрический	0,1	-
68	456825.04	2245485.96	Картометрический	0,1	-
69	456857.84	2245448.76	Картометрический	0,1	-
70	456865.38	2245441.58	Картометрический	0,1	-
71	456908.20	2245417.00	Картометрический	0,1	-
72	456835.06	2245314.33	Картометрический	0,1	-
73	456800.84	2245289.60	Картометрический	0,1	-
74	456764.41	2245263.27	Картометрический	0,1	-
75	456717.67	2245229.48	Картометрический	0,1	-

Страница 1813/3236, документ 573af594a40d0f29e616b139611b0587 подписан 01.09.2025, опубликован 01.09.2025 в сетевом издании "РАММЕДИА", тел. +7 (496) 463-12-67, ramnews.ru

Раздел 2

Сведения о местоположении границ объекта

Обозначение характерных точек границ	Координаты, м		Метод определения координат характерной точки	Средняя квадратическая погрешность положения характерной точки (Mt), м	Описание обозначения точки на местности (при наличии)
	X	Y			
1	2	3	4	5	6
76	456661.44	2245197.17	Картометрический	0,1	-
77	456618.10	2245172.27	Картометрический	0,1	-
78	456635.20	2245145.93	Картометрический	0,1	-
79	456651.56	2245120.72	Картометрический	0,1	-
80	456667.92	2245095.50	Картометрический	0,1	-
81	456684.29	2245070.29	Картометрический	0,1	-
82	456700.65	2245045.07	Картометрический	0,1	-
83	456715.16	2245022.72	Картометрический	0,1	-
84	456729.50	2245000.62	Картометрический	0,1	-
85	456758.12	2244956.51	Картометрический	0,1	-
86	456883.86	2244762.76	Картометрический	0,1	-
87	456890.29	2244752.87	Картометрический	0,1	-
88	456906.66	2244727.64	Картометрический	0,1	-
89	456944.25	2244750.64	Картометрический	0,1	-
90	456950.24	2244754.30	Картометрический	0,1	-
91	456962.92	2244733.59	Картометрический	0,1	-
92	456975.50	2244715.96	Картометрический	0,1	-
93	456981.04	2244719.48	Картометрический	0,1	-
94	456994.03	2244700.76	Картометрический	0,1	-
95	456994.29	2244700.93	Картометрический	0,1	-
96	457011.02	2244675.73	Картометрический	0,1	-
97	457004.13	2244671.31	Картометрический	0,1	-
98	457028.28	2244621.12	Картометрический	0,1	-
99	457050.86	2244544.71	Картометрический	0,1	-
100	457079.73	2244490.51	Картометрический	0,1	-
101	457135.81	2244385.22	Картометрический	0,1	-
102	457166.43	2244327.73	Картометрический	0,1	-
103	457190.43	2244282.67	Картометрический	0,1	-
104	457203.87	2244257.62	Картометрический	0,1	-
105	457118.18	2244211.66	Картометрический	0,1	-
106	457093.51	2244202.82	Картометрический	0,1	-
107	457080.79	2244207.47	Картометрический	0,1	-
108	456963.50	2244137.79	Картометрический	0,1	-
109	456977.78	2244110.44	Картометрический	0,1	-
110	456924.33	2244043.61	Картометрический	0,1	-
111	456881.85	2243997.49	Картометрический	0,1	-
112	456843.33	2243964.75	Картометрический	0,1	-
113	456826.10	2243993.90	Картометрический	0,1	-
114	456823.94	2243997.55	Картометрический	0,1	-
115	456809.31	2244022.29	Картометрический	0,1	-

Страница 1814/3236, документ 573af594a40d0f29e616b139611b0587 подписан 01.09.2025, опубликован 01.09.2025 в сетевом издании "РАММЕДИА", тел. +7 (496) 463-12-67, ramnews.ru

Раздел 2

Сведения о местоположении границ объекта

Обозначение характерных точек границ	Координаты, м		Метод определения координат характерной точки	Средняя квадратическая погрешность положения характерной точки (Mt), м	Описание обозначения точки на местности (при наличии)
	X	Y			
1	2	3	4	5	6
116	456795.77	2244045.21	Картометрический	0,1	-
117	456782.22	2244068.12	Картометрический	0,1	-
118	456779.88	2244072.08	Картометрический	0,1	-
119	456768.73	2244090.70	Картометрический	0,1	-
120	456755.22	2244113.27	Картометрический	0,1	-
121	456748.48	2244124.53	Картометрический	0,1	-
122	456741.71	2244135.84	Картометрический	0,1	-
123	456728.41	2244158.06	Картометрический	0,1	-
124	456715.10	2244180.29	Картометрический	0,1	-
125	456701.80	2244202.51	Картометрический	0,1	-
126	456688.50	2244224.73	Картометрический	0,1	-
127	456675.19	2244246.95	Картометрический	0,1	-
128	456660.01	2244272.31	Картометрический	0,1	-
129	456644.70	2244297.89	Картометрический	0,1	-
130	456635.27	2244313.64	Картометрический	0,1	-
131	456648.51	2244321.57	Картометрический	0,1	-
132	456678.30	2244339.40	Картометрический	0,1	-
133	456552.28	2244549.85	Картометрический	0,1	-
134	456511.60	2244605.16	Картометрический	0,1	-
135	456478.62	2244650.01	Картометрический	0,1	-
136	456422.27	2244726.63	Картометрический	0,1	-
137	456257.58	2244950.54	Картометрический	0,1	-
138	456228.94	2244927.98	Картометрический	0,1	-
139	456220.21	2244947.83	Картометрический	0,1	-
140	456218.96	2244945.95	Картометрический	0,1	-
141	456218.20	2244944.94	Картометрический	0,1	-
142	456211.26	2244936.88	Картометрический	0,1	-
143	456210.87	2244936.46	Картометрический	0,1	-
144	456199.57	2244924.77	Картометрический	0,1	-
145	456199.41	2244924.61	Картометрический	0,1	-
146	456187.11	2244912.45	Картометрический	0,1	-
147	456167.76	2244893.20	Картометрический	0,1	-
148	456167.60	2244893.05	Картометрический	0,1	-
149	456149.21	2244875.57	Картометрический	0,1	-
150	456131.70	2244858.64	Картометрический	0,1	-
151	456111.82	2244838.63	Картометрический	0,1	-
152	456111.53	2244838.35	Картометрический	0,1	-
153	456085.78	2244814.40	Картометрический	0,1	-
154	456064.31	2244793.00	Картометрический	0,1	-
155	456064.23	2244792.92	Картометрический	0,1	-

Страница 1815/3236, документ 573af594a40d0f29e616b139611b0587 подписан 01.09.2025, опубликован 01.09.2025 в сетевом издании "РАММЕДИА", тел. +7 (496) 463-12-67, ramnews.ru

Раздел 2

Сведения о местоположении границ объекта

Обозначение характерных точек границ	Координаты, м		Метод определения координат характерной точки	Средняя квадратическая погрешность положения характерной точки (Mt), м	Описание обозначения точки на местности (при наличии)
	X	Y			
1	2	3	4	5	6
156	456040.92	2244770.24	Картометрический	0,1	-
157	456040.82	2244770.14	Картометрический	0,1	-
158	456024.59	2244754.81	Картометрический	0,1	-
159	456008.99	2244739.28	Картометрический	0,1	-
160	456008.93	2244739.23	Картометрический	0,1	-
161	455994.21	2244724.79	Картометрический	0,1	-
162	455994.16	2244724.73	Картометрический	0,1	-
163	455974.63	2244705.87	Картометрический	0,1	-
164	455962.47	2244693.84	Картометрический	0,1	-
165	455962.34	2244693.72	Картометрический	0,1	-
166	455949.75	2244681.69	Картометрический	0,1	-
167	455931.80	2244664.60	Картометрический	0,1	-
168	455909.25	2244641.99	Картометрический	0,1	-
169	455909.19	2244641.93	Картометрический	0,1	-
170	455894.13	2244627.07	Картометрический	0,1	-
171	455894.01	2244626.96	Картометрический	0,1	-
172	455891.94	2244624.99	Картометрический	0,1	-
173	455880.73	2244633.07	Картометрический	0,1	-
174	455881.93	2244634.24	Картометрический	0,1	-
175	456022.27	2244770.70	Картометрический	0,1	-
176	456164.38	2244908.88	Картометрический	0,1	-
177	456212.14	2244959.68	Картометрический	0,1	-
178	456217.95	2244974.76	Картометрический	0,1	-
179	456227.54	2244999.63	Картометрический	0,1	-
180	456230.26	2245041.51	Картометрический	0,1	-
181	456217.97	2245074.87	Картометрический	0,1	-
182	456198.42	2245110.75	Картометрический	0,1	-
183	456194.27	2245107.08	Картометрический	0,1	-
184	456178.91	2245093.46	Картометрический	0,1	-
185	456156.18	2245097.03	Картометрический	0,1	-
186	456147.84	2245092.22	Картометрический	0,1	-
187	456120.56	2245076.50	Картометрический	0,1	-
188	456118.76	2245075.46	Картометрический	0,1	-
189	456064.58	2245044.22	Картометрический	0,1	-
190	456058.62	2245054.02	Картометрический	0,1	-
191	456042.32	2245080.82	Картометрический	0,1	-
192	456004.99	2245039.80	Картометрический	0,1	-
193	455996.16	2245031.79	Картометрический	0,1	-
194	455994.68	2245030.45	Картометрический	0,1	-
195	455961.28	2245000.16	Картометрический	0,1	-

Страница 1816/3236, документ 573af594a40d0f29e616b139611b0587 подписан 01.09.2025, опубликован 01.09.2025 в сетевом издании "РАММЕДИА", тел. +7 (496) 463-12-67, ramnews.ru

Раздел 2

Сведения о местоположении границ объекта

Обозначение характерных точек границ	Координаты, м		Метод определения координат характерной точки	Средняя квадратическая погрешность положения характерной точки (Mt), м	Описание обозначения точки на местности (при наличии)
	X	Y			
1	2	3	4	5	6
196	455937.05	2244978.19	Картометрический	0,1	-
197	455930.97	2244968.87	Картометрический	0,1	-
198	455924.28	2244958.63	Картометрический	0,1	-
199	455914.00	2244962.03	Картометрический	0,1	-
200	455874.60	2244975.08	Картометрический	0,1	-
201	455887.50	2244998.69	Картометрический	0,1	-
202	455887.88	2244999.40	Картометрический	0,1	-
203	455901.96	2245021.10	Картометрический	0,1	-
204	455908.33	2245030.91	Картометрический	0,1	-
205	455914.66	2245046.74	Картометрический	0,1	-
206	455925.28	2245073.27	Картометрический	0,1	-
207	455938.18	2245109.46	Картометрический	0,1	-
208	455944.03	2245118.06	Картометрический	0,1	-
209	455952.01	2245127.96	Картометрический	0,1	-
210	455962.53	2245132.86	Картометрический	0,1	-
211	455996.08	2245126.33	Картометрический	0,1	-
212	456023.78	2245114.70	Картометрический	0,1	-
213	456031.50	2245106.19	Картометрический	0,1	-
214	456030.79	2245094.56	Картометрический	0,1	-
215	456039.87	2245122.34	Картометрический	0,1	-
216	455975.19	2245149.68	Картометрический	0,1	-
217	455942.00	2245146.57	Картометрический	0,1	-
218	455917.47	2245090.97	Картометрический	0,1	-
219	455897.69	2245107.58	Картометрический	0,1	-
220	455925.19	2245199.68	Картометрический	0,1	-
221	455928.49	2245209.07	Картометрический	0,1	-
222	455935.19	2245230.08	Картометрический	0,1	-
223	455953.63	2245248.71	Картометрический	0,1	-
224	456022.08	2245263.54	Картометрический	0,1	-
225	456024.58	2245256.43	Картометрический	0,1	-
226	455994.89	2245240.85	Картометрический	0,1	-
227	455986.19	2245232.44	Картометрический	0,1	-
228	455987.24	2245221.31	Картометрический	0,1	-
229	456012.79	2245190.78	Картометрический	0,1	-
230	456058.39	2245215.45	Картометрический	0,1	-
231	456070.19	2245224.68	Картометрический	0,1	-
232	456095.84	2245236.98	Картометрический	0,1	-
233	456130.38	2245185.82	Картометрический	0,1	-
234	456145.84	2245158.00	Картометрический	0,1	-
235	456159.37	2245165.47	Картометрический	0,1	-

Страница 1817/3236, документ 573af594a40d0f29e616b139611b0587 подписан 01.09.2025, опубликован 01.09.2025 в сетевом издании "РАММЕДИА", тел. +7 (496) 463-12-67, ramnews.ru

Раздел 2

Сведения о местоположении границ объекта

Обозначение характерных точек границ	Координаты, м		Метод определения координат характерной точки	Средняя квадратическая погрешность положения характерной точки (Mt), м	Описание обозначения точки на местности (при наличии)
	X	Y			
1	2	3	4	5	6
236	456164.87	2245168.51	Картометрический	0,1	-
237	456089.43	2245295.04	Картометрический	0,1	-
238	456084.12	2245303.89	Картометрический	0,1	-
239	456020.85	2245408.91	Картометрический	0,1	-
240	455945.23	2245534.42	Картометрический	0,1	-
241	455871.15	2245596.65	Картометрический	0,1	-
242	455734.84	2245688.52	Картометрический	0,1	-
243	455729.15	2245683.41	Картометрический	0,1	-
244	455723.57	2245687.16	Картометрический	0,1	-
245	455723.16	2245687.42	Картометрический	0,1	-
246	455719.26	2245690.35	Картометрический	0,1	-
247	455718.93	2245690.03	Картометрический	0,1	-
248	455713.88	2245693.14	Картометрический	0,1	-
249	455569.92	2245795.25	Картометрический	0,1	-
250	455495.09	2245877.09	Картометрический	0,1	-
251	455480.85	2245903.31	Картометрический	0,1	-
252	455477.06	2245931.35	Картометрический	0,1	-
253	455461.39	2245949.89	Картометрический	0,1	-
254	455440.81	2245977.01	Картометрический	0,1	-
255	455428.52	2245989.01	Картометрический	0,1	-
256	455434.66	2245994.24	Картометрический	0,1	-
257	455439.98	2245998.77	Картометрический	0,1	-
258	455452.09	2245986.96	Картометрический	0,1	-
259	455470.69	2245962.43	Картометрический	0,1	-
260	455470.70	2245962.44	Картометрический	0,1	-
261	455489.84	2245981.03	Картометрический	0,1	-
262	455494.23	2245978.73	Картометрический	0,1	-
263	455514.86	2245998.22	Картометрический	0,1	-
264	455514.83	2245998.24	Картометрический	0,1	-
265	455508.72	2246001.49	Картометрический	0,1	-
266	455505.24	2246003.47	Картометрический	0,1	-
267	455502.86	2246004.84	Картометрический	0,1	-
268	455522.77	2246031.47	Картометрический	0,1	-
269	455543.50	2246052.36	Картометрический	0,1	-
270	455556.36	2246045.67	Картометрический	0,1	-
271	455548.20	2246029.81	Картометрический	0,1	-
272	455573.92	2246054.14	Картометрический	0,1	-
273	455570.89	2246055.58	Картометрический	0,1	-
274	455580.85	2246073.11	Картометрический	0,1	-
275	455581.69	2246073.99	Картометрический	0,1	-

Страница 1818/3236, документ 573af594a40d0f29e616b139611b0587 подписан 01.09.2025, опубликован 01.09.2025 в сетевом издании "РАММЕДИА", тел. +7 (496) 463-12-67, ramnews.ru

Раздел 2

Сведения о местоположении границ объекта

Обозначение характерных точек границ	Координаты, м		Метод определения координат характерной точки	Средняя квадратическая погрешность положения характерной точки (Mt), м	Описание обозначения точки на местности (при наличии)
	X	Y			
1	2	3	4	5	6
276	455583.76	2246074.99	Картометрический	0,1	-
277	455605.73	2246095.60	Картометрический	0,1	-
278	455613.48	2246091.60	Картометрический	0,1	-
279	455634.51	2246110.20	Картометрический	0,1	-
280	455644.88	2246132.94	Картометрический	0,1	-
281	455651.92	2246148.36	Картометрический	0,1	-
282	455662.24	2246143.48	Картометрический	0,1	-
1	455691.97	2246212.21	Картометрический	0,1	-
283	456878.25	2243846.76	Картометрический	0,1	-
284	456929.62	2243838.00	Картометрический	0,1	-
285	457073.17	2243715.97	Картометрический	0,1	-
286	457079.23	2243701.42	Картометрический	0,1	-
287	457005.46	2243637.71	Картометрический	0,1	-
288	456991.54	2243625.69	Картометрический	0,1	-
289	457017.20	2243573.69	Картометрический	0,1	-
290	457035.23	2243580.54	Картометрический	0,1	-
291	457093.85	2243602.83	Картометрический	0,1	-
292	457093.42	2243596.73	Картометрический	0,1	-
293	457093.43	2243596.73	Картометрический	0,1	-
294	457118.54	2243601.64	Картометрический	0,1	-
295	457107.85	2243524.69	Картометрический	0,1	-
296	457107.92	2243524.71	Картометрический	0,1	-
297	457107.35	2243520.58	Картометрический	0,1	-
298	457107.25	2243519.83	Картометрический	0,1	-
299	457089.89	2243511.33	Картометрический	0,1	-
300	457087.50	2243517.33	Картометрический	0,1	-
301	457072.13	2243509.79	Картометрический	0,1	-
302	457063.49	2243526.51	Картометрический	0,1	-
303	457004.02	2243499.24	Картометрический	0,1	-
304	457000.42	2243485.54	Картометрический	0,1	-
305	456824.97	2243397.40	Картометрический	0,1	-
306	456828.94	2243390.36	Картометрический	0,1	-
307	456630.68	2243293.00	Картометрический	0,1	-
308	456553.04	2243417.54	Картометрический	0,1	-
309	456539.49	2243442.67	Картометрический	0,1	-
310	456520.67	2243477.55	Картометрический	0,1	-
311	456506.37	2243504.08	Картометрический	0,1	-
312	456491.80	2243530.56	Картометрический	0,1	-
313	456487.81	2243538.77	Картометрический	0,1	-
314	456476.55	2243557.82	Картометрический	0,1	-

Страница 1819/3236, документ 573af594a40d0f29e616b139611b0587 подписан 01.09.2025, опубликован 01.09.2025 в сетевом издании "РАММЕДИА", тел. +7 (496) 463-12-67, ramnews.ru

Раздел 2

Сведения о местоположении границ объекта

Обозначение характерных точек границ	Координаты, м		Метод определения координат характерной точки	Средняя квадратическая погрешность положения характерной точки (Mt), м	Описание обозначения точки на местности (при наличии)
	X	Y			
1	2	3	4	5	6
315	456460.99	2243583.13	Картометрический	0,1	-
316	456455.42	2243591.41	Картометрический	0,1	-
317	456439.91	2243617.10	Картометрический	0,1	-
318	456430.09	2243650.98	Картометрический	0,1	-
319	456495.46	2243631.04	Картометрический	0,1	-
320	456545.02	2243689.68	Картометрический	0,1	-
321	456697.19	2243761.41	Картометрический	0,1	-
283	456878.25	2243846.76	Картометрический	0,1	-
322	455529.86	2246897.72	Картометрический	0,1	-
323	455604.14	2246893.00	Картометрический	0,1	-
324	455739.02	2246884.43	Картометрический	0,1	-
325	455739.70	2246883.36	Картометрический	0,1	-
326	455804.07	2246782.86	Картометрический	0,1	-
327	455804.07	2246782.85	Картометрический	0,1	-
328	455807.08	2246778.09	Картометрический	0,1	-
329	455739.99	2246694.37	Картометрический	0,1	-
330	455746.02	2246692.82	Картометрический	0,1	-
331	455679.04	2246604.98	Картометрический	0,1	-
332	455673.76	2246611.73	Картометрический	0,1	-
333	455668.20	2246604.79	Картометрический	0,1	-
334	455594.75	2246706.83	Картометрический	0,1	-
335	455548.83	2246704.06	Картометрический	0,1	-
336	455501.95	2246823.76	Картометрический	0,1	-
322	455529.86	2246897.72	Картометрический	0,1	-
337	455718.69	2246123.37	Картометрический	0,1	-
338	455758.55	2246092.79	Картометрический	0,1	-
339	455788.14	2246070.08	Картометрический	0,1	-
340	455770.08	2246032.23	Картометрический	0,1	-
341	455741.30	2246055.96	Картометрический	0,1	-
342	455720.70	2246072.95	Картометрический	0,1	-
337	455718.69	2246123.37	Картометрический	0,1	-
343	457019.68	2244126.26	Картометрический	0,1	-
344	457039.88	2244117.18	Картометрический	0,1	-
345	457064.72	2244086.63	Картометрический	0,1	-
346	457075.61	2244082.70	Картометрический	0,1	-
347	457070.55	2244076.41	Картометрический	0,1	-
348	457060.66	2244081.86	Картометрический	0,1	-
349	457035.21	2244114.31	Картометрический	0,1	-
350	457015.95	2244123.00	Картометрический	0,1	-
343	457019.68	2244126.26	Картометрический	0,1	-

Страница 1820/3236, документ 573af594a40d0f29e616b139611b0587 подписан 01.09.2025, опубликован 01.09.2025 в сетевом издании "РАММЕДИА", тел. +7 (496) 463-12-67, ramnews.ru

Раздел 2

Сведения о местоположении границ объекта

Обозначение характерных точек границ	Координаты, м		Метод определения координат характерной точки	Средняя квадратическая погрешность положения характерной точки (Mt), м	Описание обозначения точки на местности (при наличии)
	X	Y			
1	2	3	4	5	6
351	457100.90	2244194.76	Картометрический	0,1	-
352	457178.23	2244178.26	Картометрический	0,1	-
353	457172.97	2244173.09	Картометрический	0,1	-
354	457098.82	2244190.89	Картометрический	0,1	-
351	457100.90	2244194.76	Картометрический	0,1	-

3. Сведения о характерных точках части (частей) границы объекта

Обозначение характерных точек границ	Координаты, м		Метод определения координат характерной точки	Средняя квадратическая погрешность положения характерной точки (Mt), м	Описание обозначения точки на местности (при наличии)
	X	Y			
1	2	3	4	5	6
-	-	-	-	-	-

Страница 1821/3236, документ 573af594a40d0f29e616b139611b0587 подписан 01.09.2025, опубликован 01.09.2025 в сетевом издании "РАММЕДИА", тел. +7 (496) 463-12-67, ramnews.ru

Раздел 3

Сведения о местоположении измененных (уточненных) границ объекта

1. Система координат -

2. Сведения о характерных точках границ объекта

Обозначение характерных точек границ	Существующие координаты, м		Измененные (уточненные) координаты, м		Метод определения координат характерной точки	Средняя квадратическая погрешность положения характерной точки (Mt), м	Описание обозначения точки на местности (при наличии)
	X	Y	X	Y			
1	2	3	4	5	6	7	8
-	-	-	-	-	-	-	

3. Сведения о характерных точках части (частей) границы объекта

Обозначение характерных точек границ	Существующие координаты, м		Измененные (уточненные) координаты, м		Метод определения координат характерной точки	Средняя квадратическая погрешность положения характерной точки (Mt), м	Описание обозначения точки на местности (при наличии)
	X	Y	X	Y			
1	2	3	4	5	6	7	8
-	-	-	-	-	-	-	

Страница 1822/3236, документ 573af594a40d0f29e616b139611b0587
подписан 01.09.2025, опубликован 01.09.2025 в сетевом
издании "РАММЕДИА", тел. +7 (496) 463-12-67, ramnews.ru

ГРАФИЧЕСКОЕ ОПИСАНИЕ
местоположения границ населенных пунктов, территориальных зон, особо охраняемых природных территорий, зон с особыми условиями использования территории

д. Митьково

(наименование объекта, местоположение границ которого описано (далее - объект))

Раздел 1

Сведения об объекте

№ п/п	Характеристики объекта	Описание характеристик
1	2	3
1.	Местоположение объекта	Московская область, Раменский муниципальный округ
2.	Площадь объекта +/- величина погрешности определения площади (Р +/- Дельта Р)	294579 кв. м ± 190 кв. м
3.	Иные характеристики объекта	

Страница 1823/3236, документ 573af594a40d0f29e616b139611b0587 подписан 01.09.2025, опубликован 01.09.2025 в сетевом издании "РАММЕДИА", тел. +7 (496) 463-12-67, ramnews.ru

Раздел 2

Сведения о местоположении границ объекта

1. Система координат МСК-50, зона 2

2. Сведения о характерных точках границ объекта

Обозначение характерных точек границ	Координаты, м		Метод определения координат характерной точки	Средняя квадратическая погрешность положения характерной точки (Mt), м	Описание обозначения точки на местности (при наличии)
	X	Y			
1	2	3	4	5	6
1	414404.42	2239594.31	Картометрический	0,1	-
2	414420.61	2239582.27	Картометрический	0,1	-
3	414435.33	2239592.08	Картометрический	0,1	-
4	414452.49	2239592.09	Картометрический	0,1	-
5	414475.39	2239535.87	Картометрический	0,1	-
6	414519.10	2239526.71	Картометрический	0,1	-
7	414509.67	2239495.30	Картометрический	0,1	-
8	414557.81	2239487.97	Картометрический	0,1	-
9	414545.89	2239443.05	Картометрический	0,1	-
10	414500.06	2239446.70	Картометрический	0,1	-
11	414479.92	2239452.35	Картометрический	0,1	-
12	414464.74	2239404.68	Картометрический	0,1	-
13	414439.88	2239242.07	Картометрический	0,1	-
14	414607.57	2239199.48	Картометрический	0,1	-
15	414597.96	2239159.69	Картометрический	0,1	-
16	414696.94	2239131.58	Картометрический	0,1	-
17	414685.84	2239059.98	Картометрический	0,1	-
18	414807.84	2239030.91	Картометрический	0,1	-
19	414832.70	2239017.30	Картометрический	0,1	-
20	414836.13	2239013.57	Картометрический	0,1	-
21	414840.01	2239005.17	Картометрический	0,1	-
22	414867.58	2239009.22	Картометрический	0,1	-
23	414885.95	2239069.61	Картометрический	0,1	-
24	414988.96	2239037.86	Картометрический	0,1	-
25	415014.44	2239030.46	Картометрический	0,1	-
26	415014.31	2239029.87	Картометрический	0,1	-
27	415041.43	2239021.48	Картометрический	0,1	-
28	415019.06	2238930.02	Картометрический	0,1	-
29	414864.70	2238999.77	Картометрический	0,1	-
30	414844.78	2238997.63	Картометрический	0,1	-
31	414814.46	2238792.36	Картометрический	0,1	-
32	414783.46	2238644.74	Картометрический	0,1	-
33	414790.86	2238578.47	Картометрический	0,1	-
34	414762.43	2238606.40	Картометрический	0,1	-
35	414697.76	2238613.37	Картометрический	0,1	-

Страница 1824/3236, документ 573af594a40d0f29e616b139611b0587 подписан 01.09.2025, опубликован 01.09.2025 в сетевом издании "РАММЕДИА", тел. +7 (496) 463-12-67, ramnews.ru

Раздел 2

Сведения о местоположении границ объекта

Обозначение характерных точек границ	Координаты, м		Метод определения координат характерной точки	Средняя квадратическая погрешность положения характерной точки (Mt), м	Описание обозначения точки на местности (при наличии)
	X	Y			
1	2	3	4	5	6
36	414478.55	2238633.90	Картометрический	0,1	-
37	414347.14	2238665.14	Картометрический	0,1	-
38	414286.71	2238695.36	Картометрический	0,1	-
39	414296.43	2238721.96	Картометрический	0,1	-
40	414357.41	2238876.87	Картометрический	0,1	-
41	414362.99	2238884.53	Картометрический	0,1	-
42	414381.89	2238882.62	Картометрический	0,1	-
43	414381.60	2238881.02	Картометрический	0,1	-
44	414407.92	2238878.75	Картометрический	0,1	-
45	414426.30	2238877.16	Картометрический	0,1	-
46	414436.16	2238876.35	Картометрический	0,1	-
47	414449.99	2238874.16	Картометрический	0,1	-
48	414468.04	2238872.47	Картометрический	0,1	-
49	414491.51	2238870.24	Картометрический	0,1	-
50	414491.69	2238871.60	Картометрический	0,1	-
51	414512.94	2238869.76	Картометрический	0,1	-
52	414519.99	2238869.52	Картометрический	0,1	-
53	414549.97	2238866.50	Картометрический	0,1	-
54	414586.89	2238856.70	Картометрический	0,1	-
55	414616.50	2238854.40	Картометрический	0,1	-
56	414618.99	2238874.40	Картометрический	0,1	-
57	414621.99	2238894.30	Картометрический	0,1	-
58	414624.79	2238914.90	Картометрический	0,1	-
59	414627.79	2238935.70	Картометрический	0,1	-
60	414598.79	2238938.00	Картометрический	0,1	-
61	414607.85	2238990.41	Картометрический	0,1	-
62	414601.63	2238991.40	Картометрический	0,1	-
63	414567.54	2238997.32	Картометрический	0,1	-
64	414570.62	2239014.65	Картометрический	0,1	-
65	414602.59	2239008.96	Картометрический	0,1	-
66	414604.21	2239008.68	Картометрический	0,1	-
67	414611.56	2239011.11	Картометрический	0,1	-
68	414615.38	2239045.31	Картометрический	0,1	-
69	414615.81	2239048.58	Картометрический	0,1	-
70	414609.64	2239048.92	Картометрический	0,1	-
71	414578.01	2239055.39	Картометрический	0,1	-
72	414548.54	2239061.44	Картометрический	0,1	-
73	414542.14	2239062.05	Картометрический	0,1	-
74	414541.57	2239063.37	Картометрический	0,1	-
75	414509.78	2239070.11	Картометрический	0,1	-

Страница 1825/3236, документ 573af594a40d0f29e616b139611b0587 подписан 01.09.2025, опубликован 01.09.2025 в сетевом издании "РАММЕДИА", тел. +7 (496) 463-12-67, ramnews.ru

Раздел 2

Сведения о местоположении границ объекта

Обозначение характерных точек границ	Координаты, м		Метод определения координат характерной точки	Средняя квадратическая погрешность положения характерной точки (Mt), м	Описание обозначения точки на местности (при наличии)
	X	Y			
1	2	3	4	5	6
76	414502.77	2239071.17	Картометрический	0,1	-
77	414474.02	2239076.94	Картометрический	0,1	-
78	414468.32	2239077.96	Картометрический	0,1	-
79	414436.02	2239084.77	Картометрический	0,1	-
80	414421.48	2239086.05	Картометрический	0,1	-
81	414421.74	2239103.66	Картометрический	0,1	-
82	414421.29	2239108.37	Картометрический	0,1	-
83	414373.50	2239117.62	Картометрический	0,1	-
84	414270.70	2239123.13	Картометрический	0,1	-
85	414263.06	2239080.29	Картометрический	0,1	-
86	414179.07	2239104.07	Картометрический	0,1	-
87	414196.11	2239163.31	Картометрический	0,1	-
88	414166.53	2239169.57	Картометрический	0,1	-
89	414176.85	2239204.08	Картометрический	0,1	-
90	414184.23	2239281.10	Картометрический	0,1	-
91	414264.25	2239275.33	Картометрический	0,1	-
92	414317.08	2239397.79	Картометрический	0,1	-
93	414305.58	2239417.52	Картометрический	0,1	-
94	414310.68	2239439.72	Картометрический	0,1	-
95	414347.19	2239456.54	Картометрический	0,1	-
1	414404.42	2239594.31	Картометрический	0,1	-

3. Сведения о характерных точках части (частей) границы объекта

Обозначение характерных точек границ	Координаты, м		Метод определения координат характерной точки	Средняя квадратическая погрешность положения характерной точки (Mt), м	Описание обозначения точки на местности (при наличии)
	X	Y			
1	2	3	4	5	6
-	-	-	-	-	-

Страница 1826/3236, документ 573af594a40d0f29e616b139611b0587 подписан 01.09.2025, опубликован 01.09.2025 в сетевом издании "РАММЕДИА", тел. +7 (496) 463-12-67, ramnews.ru

Раздел 3

Сведения о местоположении измененных (уточненных) границ объекта

1. Система координат -

2. Сведения о характерных точках границ объекта

Обозначение характерных точек границ	Существующие координаты, м		Измененные (уточненные) координаты, м		Метод определения координат характерной точки	Средняя квадратическая погрешность положения характерной точки (Mt), м	Описание обозначения точки на местности (при наличии)
	X	Y	X	Y			
1	2	3	4	5	6	7	8
-	-	-	-	-	-	-	

3. Сведения о характерных точках части (частей) границы объекта

Обозначение характерных точек границ	Существующие координаты, м		Измененные (уточненные) координаты, м		Метод определения координат характерной точки	Средняя квадратическая погрешность положения характерной точки (Mt), м	Описание обозначения точки на местности (при наличии)
	X	Y	X	Y			
1	2	3	4	5	6	7	8
-	-	-	-	-	-	-	

Страница 1827/3236, документ 573af594a40d0f29e616b139611b0587
подписан 01.09.2025, опубликован 01.09.2025 в сетевом
издании "РАММЕДИА", тел. +7 (496) 463-12-67, ramnews.ru

ГРАФИЧЕСКОЕ ОПИСАНИЕ
местоположения границ населенных пунктов, территориальных зон, особо охраняемых природных территорий, зон с особыми условиями использования территории

д. Морозово

(наименование объекта, местоположение границ которого описано (далее - объект))

Раздел 1

Сведения об объекте

№ п/п	Характеристики объекта	Описание характеристик
1	2	3
1.	Местоположение объекта	Московская область, Раменский муниципальный округ
2.	Площадь объекта +/- величина погрешности определения площади (Р +/- Дельта Р)	1300828 кв. м ± 399 кв. м
3.	Иные характеристики объекта	

Страница 1828/3236, документ 573af594a40d0f29e616b139611b0587 подписан 01.09.2025, опубликован 01.09.2025 в сетевом издании "РАММЕДИА", тел. +7 (496) 463-12-67, ramnews.ru

Раздел 2

Сведения о местоположении границ объекта

1. Система координат МСК-50, зона 2

2. Сведения о характерных точках границ объекта

Обозначение характерных точек границ	Координаты, м		Метод определения координат характерной точки	Средняя квадратическая погрешность положения характерной точки (Mt), м	Описание обозначения точки на местности (при наличии)
	X	Y			
1	2	3	4	5	6
1	428090.19	2241511.47	Картометрический	0,1	-
2	428096.13	2241502.08	Картометрический	0,1	-
3	428081.47	2241494.62	Картометрический	0,1	-
4	428077.02	2241501.74	Картометрический	0,1	-
5	428059.91	2241486.97	Картометрический	0,1	-
6	428063.64	2241481.06	Картометрический	0,1	-
7	428054.54	2241473.08	Картометрический	0,1	-
8	428050.91	2241478.81	Картометрический	0,1	-
9	428030.52	2241461.26	Картометрический	0,1	-
10	428034.86	2241454.06	Картометрический	0,1	-
11	427995.42	2241426.11	Картометрический	0,1	-
12	427801.62	2241268.63	Картометрический	0,1	-
13	427803.85	2241266.03	Картометрический	0,1	-
14	427779.99	2241246.02	Картометрический	0,1	-
15	427777.65	2241248.90	Картометрический	0,1	-
16	427612.13	2241112.61	Картометрический	0,1	-
17	427611.05	2241111.83	Картометрический	0,1	-
18	427568.20	2241188.66	Картометрический	0,1	-
19	427469.74	2241379.05	Картометрический	0,1	-
20	427431.08	2241457.96	Картометрический	0,1	-
21	427402.23	2241517.11	Картометрический	0,1	-
22	427384.15	2241561.86	Картометрический	0,1	-
23	427375.70	2241590.85	Картометрический	0,1	-
24	427365.63	2241639.70	Картометрический	0,1	-
25	427358.66	2241694.35	Картометрический	0,1	-
26	427352.48	2241756.07	Картометрический	0,1	-
27	427352.61	2241837.84	Картометрический	0,1	-
28	427355.76	2241903.84	Картометрический	0,1	-
29	427351.08	2241948.67	Картометрический	0,1	-
30	427342.62	2241984.11	Картометрический	0,1	-
31	427334.06	2242008.38	Картометрический	0,1	-
32	427322.01	2242030.54	Картометрический	0,1	-
33	427304.18	2242066.94	Картометрический	0,1	-
34	427273.33	2242120.35	Картометрический	0,1	-
35	427253.37	2242152.24	Картометрический	0,1	-

Страница 1829/3236, документ 573af594a40d0f29e616b139611b0587 подписан 01.09.2025, опубликован 01.09.2025 в сетевом издании "РАММЕДИА", тел. +7 (496) 463-12-67, ramnews.ru

Раздел 2

Сведения о местоположении границ объекта

Обозначение характерных точек границ	Координаты, м		Метод определения координат характерной точки	Средняя квадратическая погрешность положения характерной точки (Mt), м	Описание обозначения точки на местности (при наличии)
	X	Y			
1	2	3	4	5	6
36	427203.40	2242223.73	Картометрический	0,1	-
37	427167.18	2242272.30	Картометрический	0,1	-
38	427169.40	2242273.85	Картометрический	0,1	-
39	427163.47	2242282.01	Картометрический	0,1	-
40	427161.03	2242280.31	Картометрический	0,1	-
41	427127.65	2242323.78	Картометрический	0,1	-
42	427082.21	2242380.73	Картометрический	0,1	-
43	427016.14	2242466.88	Картометрический	0,1	-
44	426956.69	2242554.54	Картометрический	0,1	-
45	426944.90	2242569.55	Картометрический	0,1	-
46	426945.77	2242570.47	Картометрический	0,1	-
47	427095.14	2242709.95	Картометрический	0,1	-
48	427142.38	2242759.21	Картометрический	0,1	-
49	427198.02	2242828.73	Картометрический	0,1	-
50	427228.23	2242866.47	Картометрический	0,1	-
51	427244.63	2242841.85	Картометрический	0,1	-
52	427244.56	2242841.76	Картометрический	0,1	-
53	427253.59	2242827.76	Картометрический	0,1	-
54	427259.30	2242818.92	Картометрический	0,1	-
55	427271.75	2242799.63	Картометрический	0,1	-
56	427283.68	2242781.14	Картометрический	0,1	-
57	427295.62	2242762.63	Картометрический	0,1	-
58	427323.96	2242721.81	Картометрический	0,1	-
59	427342.33	2242695.76	Картометрический	0,1	-
60	427358.35	2242673.04	Картометрический	0,1	-
61	427499.35	2242473.13	Картометрический	0,1	-
62	427506.72	2242462.68	Картометрический	0,1	-
63	427528.11	2242432.35	Картометрический	0,1	-
64	427551.76	2242445.60	Картометрический	0,1	-
65	427557.61	2242448.88	Картометрический	0,1	-
66	427602.10	2242337.10	Картометрический	0,1	-
67	427662.28	2242352.08	Картометрический	0,1	-
68	427768.25	2242310.10	Картометрический	0,1	-
69	427766.21	2242301.64	Картометрический	0,1	-
70	427761.49	2242294.08	Картометрический	0,1	-
71	427745.19	2242267.97	Картометрический	0,1	-
72	427748.35	2242255.26	Картометрический	0,1	-
73	427753.29	2242235.38	Картометрический	0,1	-
74	427756.39	2242222.90	Картометрический	0,1	-
75	427756.97	2242208.47	Картометрический	0,1	-

Страница 1830/3236, документ 573af594a40d0f29e616b139611b0587 подписан 01.09.2025, опубликован 01.09.2025 в сетевом издании "РАММЕДИА", тел. +7 (496) 463-12-67, ramnews.ru

Раздел 2

Сведения о местоположении границ объекта

Обозначение характерных точек границ	Координаты, м		Метод определения координат характерной точки	Средняя квадратическая погрешность положения характерной точки (Mt), м	Описание обозначения точки на местности (при наличии)
	X	Y			
1	2	3	4	5	6
76	427758.08	2242180.75	Картометрический	0,1	-
77	427759.19	2242152.83	Картометрический	0,1	-
78	427759.47	2242145.70	Картометрический	0,1	-
79	427778.04	2242115.69	Картометрический	0,1	-
80	427796.42	2242085.98	Картометрический	0,1	-
81	427801.19	2242078.27	Картометрический	0,1	-
82	427805.99	2242070.58	Картометрический	0,1	-
83	427819.21	2242049.39	Картометрический	0,1	-
84	427833.78	2242026.03	Картометрический	0,1	-
85	427847.92	2242003.36	Картометрический	0,1	-
86	427879.78	2242021.36	Картометрический	0,1	-
87	427884.19	2242013.41	Картометрический	0,1	-
88	427899.14	2241986.44	Картометрический	0,1	-
89	427915.32	2241960.87	Картометрический	0,1	-
90	428003.89	2241820.88	Картометрический	0,1	-
91	428011.48	2241807.61	Картометрический	0,1	-
92	428019.01	2241781.92	Картометрический	0,1	-
93	428028.89	2241787.01	Картометрический	0,1	-
94	428045.18	2241795.60	Картометрический	0,1	-
95	428070.88	2241810.22	Картометрический	0,1	-
96	428091.50	2241820.84	Картометрический	0,1	-
97	428124.88	2241839.25	Картометрический	0,1	-
98	428147.35	2241851.07	Картометрический	0,1	-
99	428181.84	2241869.95	Картометрический	0,1	-
100	428210.58	2241885.14	Картометрический	0,1	-
101	428237.08	2241899.12	Картометрический	0,1	-
102	428258.87	2241910.87	Картометрический	0,1	-
103	428292.33	2241928.70	Картометрический	0,1	-
104	428324.83	2241945.97	Картометрический	0,1	-
105	428346.46	2241957.93	Картометрический	0,1	-
106	428367.63	2241969.47	Картометрический	0,1	-
107	428394.82	2241983.98	Картометрический	0,1	-
108	428412.94	2241992.90	Картометрический	0,1	-
109	428414.97	2241994.07	Картометрический	0,1	-
110	428416.62	2241995.64	Картометрический	0,1	-
111	428416.24	2241998.94	Картометрический	0,1	-
112	428414.59	2242001.97	Картометрический	0,1	-
113	428413.58	2242003.62	Картометрический	0,1	-
114	428417.90	2242006.40	Картометрический	0,1	-
115	428419.51	2242004.03	Картометрический	0,1	-

Страница 1831/3236, документ 573af594a40d0f29e616b139611b0587 подписан 01.09.2025, опубликован 01.09.2025 в сетевом издании "РАММЕДИА", тел. +7 (496) 463-12-67, ramnews.ru

Раздел 2

Сведения о местоположении границ объекта

Обозначение характерных точек границ	Координаты, м		Метод определения координат характерной точки	Средняя квадратическая погрешность положения характерной точки (Mt), м	Описание обозначения точки на местности (при наличии)
	X	Y			
1	2	3	4	5	6
116	428421.08	2242001.35	Картометрический	0,1	-
117	428423.99	2242000.78	Картометрический	0,1	-
118	428471.36	2242025.16	Картометрический	0,1	-
119	428504.53	2242043.03	Картометрический	0,1	-
120	428539.09	2242062.57	Картометрический	0,1	-
121	428583.87	2242087.76	Картометрический	0,1	-
122	428588.96	2242079.66	Картометрический	0,1	-
123	428585.18	2242077.64	Картометрический	0,1	-
124	428544.96	2242054.98	Картометрический	0,1	-
125	428509.05	2242034.68	Картометрический	0,1	-
126	428475.87	2242017.04	Картометрический	0,1	-
127	428428.63	2241991.75	Картометрический	0,1	-
128	428398.12	2241975.31	Картометрический	0,1	-
129	428372.08	2241960.74	Картометрический	0,1	-
130	428351.41	2241949.69	Картометрический	0,1	-
131	428327.60	2241936.93	Картометрический	0,1	-
132	428296.87	2241920.87	Картометрический	0,1	-
133	428263.25	2241902.80	Картометрический	0,1	-
134	428240.99	2241890.32	Картометрический	0,1	-
135	428222.22	2241880.21	Картометрический	0,1	-
136	428219.15	2241878.22	Картометрический	0,1	-
137	428217.81	2241876.06	Картометрический	0,1	-
138	428217.30	2241872.55	Картометрический	0,1	-
139	428218.54	2241868.23	Картометрический	0,1	-
140	428216.00	2241867.06	Картометрический	0,1	-
141	428211.44	2241870.48	Картометрический	0,1	-
142	428207.30	2241871.15	Картометрический	0,1	-
143	428185.80	2241860.97	Картометрический	0,1	-
144	428151.68	2241843.03	Картометрический	0,1	-
145	428128.90	2241830.49	Картометрический	0,1	-
146	428095.56	2241812.46	Картометрический	0,1	-
147	428074.92	2241801.93	Картометрический	0,1	-
148	428050.07	2241788.61	Картометрический	0,1	-
149	428033.36	2241779.51	Картометрический	0,1	-
150	428021.59	2241773.17	Картометрический	0,1	-
151	428023.53	2241766.52	Картометрический	0,1	-
152	427969.33	2241738.58	Картометрический	0,1	-
153	427973.39	2241728.97	Картометрический	0,1	-
154	428008.23	2241654.00	Картометрический	0,1	-
155	428029.46	2241614.33	Картометрический	0,1	-

Страница 1832/3236, документ 573af594a40d0f29e616b139611b0587 подписан 01.09.2025, опубликован 01.09.2025 в сетевом издании "РАММЕДИА", тел. +7 (496) 463-12-67, ramnews.ru

Раздел 2

Сведения о местоположении границ объекта

Обозначение характерных точек границ	Координаты, м		Метод определения координат характерной точки	Средняя квадратическая погрешность положения характерной точки (Mt), м	Описание обозначения точки на местности (при наличии)
	X	Y			
1	2	3	4	5	6
156	428034.58	2241599.36	Картометрический	0,1	-
157	428090.28	2241511.54	Картометрический	0,1	-
1	428090.19	2241511.47	Картометрический	0,1	-
158	428239.32	2241348.38	Картометрический	0,1	-
159	428182.62	2241396.35	Картометрический	0,1	-
160	428182.11	2241398.80	Картометрический	0,1	-
161	428129.44	2241488.69	Картометрический	0,1	-
162	428144.15	2241497.49	Картометрический	0,1	-
163	428155.35	2241507.21	Картометрический	0,1	-
164	428165.07	2241514.13	Картометрический	0,1	-
165	428168.14	2241522.22	Картометрический	0,1	-
166	428184.58	2241533.83	Картометрический	0,1	-
167	428210.93	2241558.36	Картометрический	0,1	-
168	428225.23	2241571.79	Картометрический	0,1	-
169	428235.03	2241580.37	Картометрический	0,1	-
170	428231.87	2241585.30	Картометрический	0,1	-
171	428241.67	2241598.99	Картометрический	0,1	-
172	428265.18	2241614.74	Картометрический	0,1	-
173	428308.50	2241550.10	Картометрический	0,1	-
174	428309.33	2241548.02	Картометрический	0,1	-
175	428309.49	2241545.64	Картометрический	0,1	-
176	428351.84	2241483.56	Картометрический	0,1	-
177	428362.61	2241465.41	Картометрический	0,1	-
158	428239.32	2241348.38	Картометрический	0,1	-
178	426841.03	2241767.53	Картометрический	0,1	-
179	426895.47	2241752.48	Картометрический	0,1	-
180	426937.25	2241783.84	Картометрический	0,1	-
181	426902.35	2241847.24	Картометрический	0,1	-
182	426972.87	2241790.53	Картометрический	0,1	-
183	427031.87	2241857.34	Картометрический	0,1	-
184	427027.56	2241886.65	Картометрический	0,1	-
185	427190.27	2242006.19	Картометрический	0,1	-
186	427150.29	2242124.25	Картометрический	0,1	-
187	427061.15	2242093.42	Картометрический	0,1	-
188	427036.75	2242116.04	Картометрический	0,1	-
189	426861.55	2242061.28	Картометрический	0,1	-
190	426848.88	2242080.94	Картометрический	0,1	-
191	426900.35	2242152.31	Картометрический	0,1	-
192	426914.74	2242162.65	Картометрический	0,1	-
193	426912.74	2242169.59	Картометрический	0,1	-

Страница 1833/3236, документ 573af594a40d0f29e616b139611b0587 подписан 01.09.2025, опубликован 01.09.2025 в сетевом издании "РАММЕДИА", тел. +7 (496) 463-12-67, ramnews.ru

Раздел 2

Сведения о местоположении границ объекта

Обозначение характерных точек границ	Координаты, м		Метод определения координат характерной точки	Средняя квадратическая погрешность положения характерной точки (Mt), м	Описание обозначения точки на местности (при наличии)
	X	Y			
1	2	3	4	5	6
194	426907.10	2242174.87	Картометрический	0,1	-
195	426885.22	2242204.92	Картометрический	0,1	-
196	426885.89	2242213.55	Картометрический	0,1	-
197	426916.81	2242193.84	Картометрический	0,1	-
198	426952.53	2242182.13	Картометрический	0,1	-
199	426982.26	2242234.03	Картометрический	0,1	-
200	426966.48	2242250.35	Картометрический	0,1	-
201	426934.40	2242267.13	Картометрический	0,1	-
202	426972.93	2242303.17	Картометрический	0,1	-
203	427047.05	2242365.36	Картометрический	0,1	-
204	427054.98	2242372.45	Картометрический	0,1	-
205	427066.94	2242358.50	Картометрический	0,1	-
206	427065.58	2242357.36	Картометрический	0,1	-
207	427071.82	2242349.36	Картометрический	0,1	-
208	427073.25	2242350.55	Картометрический	0,1	-
209	427106.06	2242307.94	Картометрический	0,1	-
210	427118.59	2242291.84	Картометрический	0,1	-
211	427147.03	2242254.41	Картометрический	0,1	-
212	427202.50	2242177.87	Картометрический	0,1	-
213	427236.84	2242126.65	Картометрический	0,1	-
214	427256.78	2242095.54	Картометрический	0,1	-
215	427278.04	2242057.94	Картометрический	0,1	-
216	427297.76	2242017.59	Картометрический	0,1	-
217	427306.16	2241998.90	Картометрический	0,1	-
218	427312.30	2241984.40	Картометрический	0,1	-
219	427316.50	2241970.54	Картометрический	0,1	-
220	427321.19	2241955.08	Картометрический	0,1	-
221	427326.70	2241914.02	Картометрический	0,1	-
222	427325.71	2241861.90	Картометрический	0,1	-
223	427322.41	2241799.19	Картометрический	0,1	-
224	427322.23	2241767.49	Картометрический	0,1	-
225	427326.16	2241711.66	Картометрический	0,1	-
226	427335.78	2241643.98	Картометрический	0,1	-
227	427341.59	2241611.23	Картометрический	0,1	-
228	427356.54	2241553.32	Картометрический	0,1	-
229	427368.19	2241524.57	Картометрический	0,1	-
230	427390.60	2241474.58	Картометрический	0,1	-
231	427428.30	2241396.27	Картометрический	0,1	-
232	427519.23	2241224.06	Картометрический	0,1	-
233	427535.34	2241191.68	Картометрический	0,1	-

Страница 1834/3236, документ 573af594a40d0f29e616b139611b0587 подписан 01.09.2025, опубликован 01.09.2025 в сетевом издании "РАММЕДИА", тел. +7 (496) 463-12-67, ramnews.ru

Раздел 2

Сведения о местоположении границ объекта

Обозначение характерных точек границ	Координаты, м		Метод определения координат характерной точки	Средняя квадратическая погрешность положения характерной точки (Mt), м	Описание обозначения точки на местности (при наличии)
	X	Y			
1	2	3	4	5	6
234	427576.29	2241113.61	Картометрический	0,1	-
235	427589.13	2241087.37	Картометрический	0,1	-
236	427556.42	2241067.03	Картометрический	0,1	-
237	427389.00	2241045.89	Картометрический	0,1	-
238	427214.54	2241023.24	Картометрический	0,1	-
239	427202.55	2241042.33	Картометрический	0,1	-
240	426825.30	2241714.15	Картометрический	0,1	-
178	426841.03	2241767.53	Картометрический	0,1	-

3. Сведения о характерных точках части (частей) границы объекта

Обозначение характерных точек границ	Координаты, м		Метод определения координат характерной точки	Средняя квадратическая погрешность положения характерной точки (Mt), м	Описание обозначения точки на местности (при наличии)
	X	Y			
1	2	3	4	5	6
-	-	-	-	-	-

Страница 1835/3236, документ 573af594a40d0f29e616b139611b0587 подписан 01.09.2025, опубликован 01.09.2025 в сетевом издании "РАММЕДИА", тел. +7 (496) 463-12-67, ramnews.ru

Раздел 3

Сведения о местоположении измененных (уточненных) границ объекта

1. Система координат -

2. Сведения о характерных точках границ объекта

Обозначение характерных точек границ	Существующие координаты, м		Измененные (уточненные) координаты, м		Метод определения координат характерной точки	Средняя квадратическая погрешность положения характерной точки (Mt), м	Описание обозначения точки на местности (при наличии)
	X	Y	X	Y			
1	2	3	4	5	6	7	8
-	-	-	-	-	-	-	

3. Сведения о характерных точках части (частей) границы объекта

Обозначение характерных точек границ	Существующие координаты, м		Измененные (уточненные) координаты, м		Метод определения координат характерной точки	Средняя квадратическая погрешность положения характерной точки (Mt), м	Описание обозначения точки на местности (при наличии)
	X	Y	X	Y			
1	2	3	4	5	6	7	8
-	-	-	-	-	-	-	

Страница 1836/3236, документ 573af594a40d0f29e616b139611b0587
подписан 01.09.2025, опубликован 01.09.2025 в сетевом
издании "РАММЕДИА", тел. +7 (496) 463-12-67, ramnews.ru

ГРАФИЧЕСКОЕ ОПИСАНИЕ
местоположения границ населенных пунктов, территориальных зон, особо охраняемых природных территорий, зон с особыми условиями использования территории

д. Надеждино

(наименование объекта, местоположение границ которого описано (далее - объект))

Раздел 1

Сведения об объекте

№ п/п	Характеристики объекта	Описание характеристик
1	2	3
1.	Местоположение объекта	Московская область, Раменский муниципальный округ
2.	Площадь объекта +/- величина погрешности определения площади (Р +/- Дельта Р)	316978 кв. м ± 197 кв. м
3.	Иные характеристики объекта	

Страница 1837/3236, документ 573af594a40d0f29e616b139611b0587 подписан 01.09.2025, опубликован 01.09.2025 в сетевом издании "РАММЕДИА", тел. +7 (496) 463-12-67, ramnews.ru

Раздел 2

Сведения о местоположении границ объекта

1. Система координат МСК-50, зона 2

2. Сведения о характерных точках границ объекта

Обозначение характерных точек границ	Координаты, м		Метод определения координат характерной точки	Средняя квадратическая погрешность положения характерной точки (Mt), м	Описание обозначения точки на местности (при наличии)
	X	Y			
1	2	3	4	5	6
1	439436.58	2247515.60	Картометрический	0,1	-
2	439462.76	2247491.06	Картометрический	0,1	-
3	439508.87	2247495.41	Картометрический	0,1	-
4	439527.53	2247496.63	Картометрический	0,1	-
5	439547.96	2247476.81	Картометрический	0,1	-
6	439547.79	2247408.08	Картометрический	0,1	-
7	439550.31	2247373.46	Картометрический	0,1	-
8	439528.13	2247346.28	Картометрический	0,1	-
9	439510.88	2247355.93	Картометрический	0,1	-
10	439512.56	2247325.25	Картометрический	0,1	-
11	439509.01	2247320.26	Картометрический	0,1	-
12	439497.90	2247304.08	Картометрический	0,1	-
13	439460.94	2247277.04	Картометрический	0,1	-
14	439425.23	2247241.80	Картометрический	0,1	-
15	439407.77	2247208.86	Картометрический	0,1	-
16	439397.77	2247187.18	Картометрический	0,1	-
17	439387.63	2247173.56	Картометрический	0,1	-
18	439353.46	2247135.10	Картометрический	0,1	-
19	439339.71	2247112.77	Картометрический	0,1	-
20	439341.60	2247111.57	Картометрический	0,1	-
21	439317.04	2247069.36	Картометрический	0,1	-
22	439244.65	2246963.55	Картометрический	0,1	-
23	439239.08	2246955.89	Картометрический	0,1	-
24	439231.87	2246946.07	Картометрический	0,1	-
25	439252.48	2246932.93	Картометрический	0,1	-
26	439223.35	2246898.63	Картометрический	0,1	-
27	439217.62	2246891.89	Картометрический	0,1	-
28	439212.71	2246885.58	Картометрический	0,1	-
29	439207.81	2246879.25	Картометрический	0,1	-
30	439207.43	2246879.56	Картометрический	0,1	-
31	439200.23	2246869.96	Картометрический	0,1	-
32	439201.76	2246868.82	Картометрический	0,1	-
33	439193.84	2246858.51	Картометрический	0,1	-
34	439179.34	2246840.41	Картометрический	0,1	-
35	439158.48	2246816.98	Картометрический	0,1	-

Страница 1838/3236, документ 573af594a40d0f29e616b139611b0587 подписан 01.09.2025, опубликован 01.09.2025 в сетевом издании "РАММЕДИА", тел. +7 (496) 463-12-67, ramnews.ru

Раздел 2

Сведения о местоположении границ объекта

Обозначение характерных точек границ	Координаты, м		Метод определения координат характерной точки	Средняя квадратическая погрешность положения характерной точки (Mt), м	Описание обозначения точки на местности (при наличии)
	X	Y			
1	2	3	4	5	6
36	439143.43	2246799.45	Картометрический	0,1	-
37	439114.81	2246763.47	Картометрический	0,1	-
38	439119.16	2246754.38	Картометрический	0,1	-
39	439118.67	2246754.27	Картометрический	0,1	-
40	439118.67	2246754.26	Картометрический	0,1	-
41	439096.21	2246748.82	Картометрический	0,1	-
42	439079.26	2246766.87	Картометрический	0,1	-
43	439079.03	2246767.13	Картометрический	0,1	-
44	439065.84	2246782.19	Картометрический	0,1	-
45	439051.01	2246798.61	Картометрический	0,1	-
46	439045.08	2246804.69	Картометрический	0,1	-
47	439045.01	2246804.77	Картометрический	0,1	-
48	439027.69	2246822.94	Картометрический	0,1	-
49	439018.51	2246832.28	Картометрический	0,1	-
50	439006.87	2246843.87	Картометрический	0,1	-
51	438995.99	2246831.68	Картометрический	0,1	-
52	438986.46	2246840.85	Картометрический	0,1	-
53	438987.97	2246845.17	Картометрический	0,1	-
54	438952.97	2246886.57	Картометрический	0,1	-
55	438933.83	2246909.22	Картометрический	0,1	-
56	438956.21	2246931.58	Картометрический	0,1	-
57	438927.88	2246953.51	Картометрический	0,1	-
58	438912.03	2246935.56	Картометрический	0,1	-
59	438900.63	2246924.13	Картометрический	0,1	-
60	438893.20	2246911.57	Картометрический	0,1	-
61	438888.84	2246904.22	Картометрический	0,1	-
62	438880.32	2246896.31	Картометрический	0,1	-
63	438874.26	2246890.67	Картометрический	0,1	-
64	438872.49	2246877.14	Картометрический	0,1	-
65	438872.72	2246876.61	Картометрический	0,1	-
66	438890.12	2246836.64	Картометрический	0,1	-
67	438860.76	2246822.39	Картометрический	0,1	-
68	438833.70	2246805.78	Картометрический	0,1	-
69	438834.56	2246803.93	Картометрический	0,1	-
70	438805.33	2246786.23	Картометрический	0,1	-
71	438805.96	2246785.14	Картометрический	0,1	-
72	438791.78	2246776.20	Картометрический	0,1	-
73	438791.38	2246775.96	Картометрический	0,1	-
74	438789.66	2246773.57	Картометрический	0,1	-
75	438787.71	2246771.42	Картометрический	0,1	-

Страница 1839/3236, документ 573af594a40d0f29e616b139611b0587 подписан 01.09.2025, опубликован 01.09.2025 в сетевом издании "РАММЕДИА", тел. +7 (496) 463-12-67, ramnews.ru

Раздел 2

Сведения о местоположении границ объекта

Обозначение характерных точек границ	Координаты, м		Метод определения координат характерной точки	Средняя квадратическая погрешность положения характерной точки (Mt), м	Описание обозначения точки на местности (при наличии)
	X	Y			
1	2	3	4	5	6
76	438781.31	2246767.07	Картометрический	0,1	-
77	438779.48	2246764.79	Картометрический	0,1	-
78	438757.23	2246749.50	Картометрический	0,1	-
79	438755.16	2246748.70	Картометрический	0,1	-
80	438746.97	2246755.62	Картометрический	0,1	-
81	438742.33	2246755.50	Картометрический	0,1	-
82	438733.03	2246754.79	Картометрический	0,1	-
83	438739.06	2246723.00	Картометрический	0,1	-
84	438686.69	2246715.54	Картометрический	0,1	-
85	438680.90	2246750.80	Картометрический	0,1	-
86	438680.88	2246750.80	Картометрический	0,1	-
87	438659.48	2246749.18	Картометрический	0,1	-
88	438650.77	2246758.89	Картометрический	0,1	-
89	438646.72	2246755.89	Картометрический	0,1	-
90	438644.91	2246758.28	Картометрический	0,1	-
91	438628.05	2246745.77	Картометрический	0,1	-
92	438606.03	2246774.97	Картометрический	0,1	-
93	438622.90	2246787.48	Картометрический	0,1	-
94	438613.61	2246799.80	Картометрический	0,1	-
95	438615.82	2246801.44	Картометрический	0,1	-
96	438615.42	2246801.98	Картометрический	0,1	-
97	438617.12	2246804.01	Картометрический	0,1	-
98	438661.59	2246847.94	Картометрический	0,1	-
99	438657.83	2246853.09	Картометрический	0,1	-
100	438669.98	2246865.82	Картометрический	0,1	-
101	438681.08	2246877.44	Картометрический	0,1	-
102	438700.38	2246900.71	Картометрический	0,1	-
103	438707.78	2246893.56	Картометрический	0,1	-
104	438723.23	2246908.85	Картометрический	0,1	-
105	438854.54	2247068.78	Картометрический	0,1	-
106	438913.65	2247145.77	Картометрический	0,1	-
107	438913.51	2247145.89	Картометрический	0,1	-
108	438926.49	2247159.25	Картометрический	0,1	-
109	438937.58	2247176.96	Картометрический	0,1	-
110	439069.99	2247294.07	Картометрический	0,1	-
111	439112.85	2247340.21	Картометрический	0,1	-
112	439121.08	2247359.08	Картометрический	0,1	-
113	439172.58	2247425.89	Картометрический	0,1	-
114	439188.45	2247429.33	Картометрический	0,1	-
115	439213.66	2247435.70	Картометрический	0,1	-

Страница 1840/3236, документ 573af594a40d0f29e616b139611b0587 подписан 01.09.2025, опубликован 01.09.2025 в сетевом издании "РАММЕДИА", тел. +7 (496) 463-12-67, ramnews.ru

Раздел 2

Сведения о местоположении границ объекта

Обозначение характерных точек границ	Координаты, м		Метод определения координат характерной точки	Средняя квадратическая погрешность положения характерной точки (Mt), м	Описание обозначения точки на местности (при наличии)
	X	Y			
1	2	3	4	5	6
116	439245.59	2247443.81	Картометрический	0,1	-
117	439235.44	2247451.52	Картометрический	0,1	-
118	439253.75	2247474.68	Картометрический	0,1	-
119	439279.21	2247456.00	Картометрический	0,1	-
120	439293.66	2247461.65	Картометрический	0,1	-
121	439285.43	2247465.93	Картометрический	0,1	-
122	439288.93	2247469.43	Картометрический	0,1	-
123	439300.90	2247474.50	Картометрический	0,1	-
124	439333.18	2247476.68	Картометрический	0,1	-
125	439340.94	2247470.20	Картометрический	0,1	-
126	439358.88	2247471.69	Картометрический	0,1	-
127	439405.61	2247506.76	Картометрический	0,1	-
1	439436.58	2247515.60	Картометрический	0,1	-
128	439852.76	2246790.95	Картометрический	0,1	-
129	439854.48	2246770.83	Картометрический	0,1	-
130	439845.89	2246768.81	Картометрический	0,1	-
131	439845.81	2246768.79	Картометрический	0,1	-
132	439832.96	2246765.88	Картометрический	0,1	-
133	439823.63	2246763.42	Картометрический	0,1	-
134	439804.66	2246758.27	Картометрический	0,1	-
135	439782.06	2246751.41	Картометрический	0,1	-
136	439762.74	2246745.37	Картометрический	0,1	-
137	439746.00	2246739.98	Картометрический	0,1	-
138	439726.75	2246733.81	Картометрический	0,1	-
139	439710.47	2246728.56	Картометрический	0,1	-
140	439692.69	2246722.77	Картометрический	0,1	-
141	439692.53	2246722.73	Картометрический	0,1	-
142	439676.14	2246717.69	Картометрический	0,1	-
143	439662.37	2246713.42	Картометрический	0,1	-
144	439648.27	2246708.88	Картометрический	0,1	-
145	439631.55	2246703.52	Картометрический	0,1	-
146	439617.16	2246698.87	Картометрический	0,1	-
147	439599.32	2246693.03	Картометрический	0,1	-
148	439599.24	2246693.00	Картометрический	0,1	-
149	439584.12	2246688.19	Картометрический	0,1	-
150	439567.13	2246682.58	Картометрический	0,1	-
151	439567.04	2246682.56	Картометрический	0,1	-
152	439550.96	2246677.41	Картометрический	0,1	-
153	439535.02	2246672.36	Картометрический	0,1	-
154	439518.68	2246667.17	Картометрический	0,1	-

Страница 1841/3236, документ 573af594a40d0f29e616b139611b0587 подписан 01.09.2025, опубликован 01.09.2025 в сетевом издании "РАММЕДИА", тел. +7 (496) 463-12-67, ramnews.ru

Раздел 2

Сведения о местоположении границ объекта

Обозначение характерных точек границ	Координаты, м		Метод определения координат характерной точки	Средняя квадратическая погрешность положения характерной точки (Mt), м	Описание обозначения точки на местности (при наличии)
	X	Y			
1	2	3	4	5	6
155	439503.32	2246662.24	Картометрический	0,1	-
156	439482.67	2246655.59	Картометрический	0,1	-
157	439457.98	2246647.66	Картометрический	0,1	-
158	439442.60	2246642.68	Картометрический	0,1	-
159	439442.40	2246642.62	Картометрический	0,1	-
160	439432.75	2246639.72	Картометрический	0,1	-
161	439422.14	2246636.13	Картометрический	0,1	-
162	439421.94	2246636.07	Картометрический	0,1	-
163	439409.02	2246631.99	Картометрический	0,1	-
164	439408.96	2246631.97	Картометрический	0,1	-
165	439396.87	2246628.24	Картометрический	0,1	-
166	439382.24	2246623.49	Картометрический	0,1	-
167	439368.86	2246619.15	Картометрический	0,1	-
168	439349.89	2246612.94	Картометрический	0,1	-
169	439334.00	2246607.79	Картометрический	0,1	-
170	439317.53	2246602.53	Картометрический	0,1	-
171	439302.92	2246597.77	Картометрический	0,1	-
172	439302.75	2246597.71	Картометрический	0,1	-
173	439289.44	2246593.63	Картометрический	0,1	-
174	439272.11	2246587.98	Картометрический	0,1	-
175	439259.23	2246583.85	Картометрический	0,1	-
176	439238.73	2246577.10	Картометрический	0,1	-
177	439238.67	2246577.08	Картометрический	0,1	-
178	439218.79	2246570.70	Картометрический	0,1	-
179	439262.49	2246605.89	Картометрический	0,1	-
180	439265.93	2246607.00	Картометрический	0,1	-
181	439283.33	2246612.67	Картометрический	0,1	-
182	439283.49	2246612.73	Картометрический	0,1	-
183	439296.81	2246616.81	Картометрический	0,1	-
184	439311.36	2246621.55	Картометрический	0,1	-
185	439311.42	2246621.57	Картометрический	0,1	-
186	439327.85	2246626.82	Картометрический	0,1	-
187	439343.68	2246631.95	Картометрический	0,1	-
188	439362.64	2246638.17	Картометрический	0,1	-
189	439376.07	2246642.52	Картометрический	0,1	-
190	439390.76	2246647.29	Картометрический	0,1	-
191	439390.90	2246647.33	Картометрический	0,1	-
192	439403.04	2246651.07	Картометрический	0,1	-
193	439415.83	2246655.11	Картометрический	0,1	-
194	439426.51	2246658.72	Картометрический	0,1	-

Страница 1842/3236, документ 573af594a40d0f29e616b139611b0587 подписан 01.09.2025, опубликован 01.09.2025 в сетевом издании "РАММЕДИА", тел. +7 (496) 463-12-67, ramnews.ru

Раздел 2

Сведения о местоположении границ объекта

Обозначение характерных точек границ	Координаты, м		Метод определения координат характерной точки	Средняя квадратическая погрешность положения характерной точки (Mt), м	Описание обозначения точки на местности (при наличии)
	X	Y			
1	2	3	4	5	6
195	439426.83	2246658.82	Картометрический	0,1	-
196	439436.54	2246661.74	Картометрический	0,1	-
197	439451.82	2246666.69	Картометрический	0,1	-
198	439476.56	2246674.64	Картометрический	0,1	-
199	439497.19	2246681.28	Картометрический	0,1	-
200	439512.59	2246686.22	Картометрический	0,1	-
201	439528.96	2246691.42	Картометрический	0,1	-
202	439544.88	2246696.46	Картометрический	0,1	-
203	439560.90	2246701.59	Картометрический	0,1	-
204	439577.91	2246707.20	Картометрический	0,1	-
205	439578.01	2246707.24	Картометрический	0,1	-
206	439593.14	2246712.05	Картометрический	0,1	-
207	439610.95	2246717.88	Картометрический	0,1	-
208	439625.41	2246722.55	Картометрический	0,1	-
209	439642.15	2246727.92	Картометрический	0,1	-
210	439656.30	2246732.48	Картометрический	0,1	-
211	439656.40	2246732.51	Картометрический	0,1	-
212	439670.23	2246736.80	Картометрический	0,1	-
213	439686.58	2246741.82	Картометрический	0,1	-
214	439704.30	2246747.58	Картометрический	0,1	-
215	439720.62	2246752.84	Картометрический	0,1	-
216	439739.87	2246759.01	Картометрический	0,1	-
217	439756.64	2246764.42	Картометрический	0,1	-
218	439756.73	2246764.45	Картометрический	0,1	-
219	439776.14	2246770.51	Картометрический	0,1	-
220	439776.21	2246770.53	Картометрический	0,1	-
221	439799.00	2246777.45	Картометрический	0,1	-
222	439799.28	2246777.53	Картометрический	0,1	-
223	439818.42	2246782.73	Картометрический	0,1	-
224	439818.49	2246782.75	Картометрический	0,1	-
225	439828.03	2246785.27	Картометрический	0,1	-
226	439828.37	2246785.35	Картометрический	0,1	-
227	439841.36	2246788.29	Картометрический	0,1	-
228	439850.92	2246790.53	Картометрический	0,1	-
229	439850.99	2246790.55	Картометрический	0,1	-
128	439852.76	2246790.95	Картометрический	0,1	-
230	439123.52	2246748.82	Картометрический	0,1	-
231	439145.19	2246724.18	Картометрический	0,1	-
232	439157.49	2246711.61	Картометрический	0,1	-
233	439157.70	2246711.39	Картометрический	0,1	-

Страница 1843/3236, документ 573af594a40d0f29e616b139611b0587 подписан 01.09.2025, опубликован 01.09.2025 в сетевом издании "РАММЕДИА", тел. +7 (496) 463-12-67, ramnews.ru

Раздел 2

Сведения о местоположении границ объекта

Обозначение характерных точек границ	Координаты, м		Метод определения координат характерной точки	Средняя квадратическая погрешность положения характерной точки (Mt), м	Описание обозначения точки на местности (при наличии)
	X	Y			
1	2	3	4	5	6
234	439175.93	2246691.61	Картометрический	0,1	-
235	439175.97	2246691.57	Картометрический	0,1	-
236	439183.80	2246682.97	Картометрический	0,1	-
237	439181.98	2246681.28	Картометрический	0,1	-
238	439177.25	2246680.22	Картометрический	0,1	-
230	439123.52	2246748.82	Картометрический	0,1	-
239	439071.49	2246761.44	Картометрический	0,1	-
240	439074.59	2246759.98	Картометрический	0,1	-
241	439075.69	2246750.46	Картометрический	0,1	-
242	439072.80	2246748.63	Картометрический	0,1	-
243	439070.96	2246743.90	Картометрический	0,1	-
244	439062.06	2246747.36	Картометрический	0,1	-
245	439063.90	2246752.08	Картометрический	0,1	-
246	439063.87	2246755.52	Картометрический	0,1	-
239	439071.49	2246761.44	Картометрический	0,1	-

3. Сведения о характерных точках части (частей) границы объекта

Обозначение характерных точек границ	Координаты, м		Метод определения координат характерной точки	Средняя квадратическая погрешность положения характерной точки (Mt), м	Описание обозначения точки на местности (при наличии)
	X	Y			
1	2	3	4	5	6
-	-	-	-	-	-

Страница 1844/3236, документ 573af594a40d0f29e616b139611b0587 подписан 01.09.2025, опубликован 01.09.2025 в сетевом издании "РАММЕДИА", тел. +7 (496) 463-12-67, ramnews.ru

Раздел 3

Сведения о местоположении измененных (уточненных) границ объекта

1. Система координат -

2. Сведения о характерных точках границ объекта

Обозначение характерных точек границ	Существующие координаты, м		Измененные (уточненные) координаты, м		Метод определения координат характерной точки	Средняя квадратическая погрешность положения характерной точки (Mt), м	Описание обозначения точки на местности (при наличии)
	X	Y	X	Y			
1	2	3	4	5	6	7	8
-	-	-	-	-	-	-	

3. Сведения о характерных точках части (частей) границы объекта

Обозначение характерных точек границ	Существующие координаты, м		Измененные (уточненные) координаты, м		Метод определения координат характерной точки	Средняя квадратическая погрешность положения характерной точки (Mt), м	Описание обозначения точки на местности (при наличии)
	X	Y	X	Y			
1	2	3	4	5	6	7	8
-	-	-	-	-	-	-	

Страница 1845/3236, документ 573af594a40d0f29e616b139611b0587
подписан 01.09.2025, опубликован 01.09.2025 в сетевом
издании "РАММЕДИА", тел. +7 (496) 463-12-67, ramnews.ru

ГРАФИЧЕСКОЕ ОПИСАНИЕ
местоположения границ населенных пунктов, территориальных зон, особо охраняемых природных территорий, зон с особыми условиями использования территории

д. Натальино

(наименование объекта, местоположение границ которого описано (далее - объект))

Раздел 1

Сведения об объекте

№ п/п	Характеристики объекта	Описание характеристик
1	2	3
1.	Местоположение объекта	Московская область, Раменский муниципальный округ
2.	Площадь объекта +/- величина погрешности определения площади (Р +/- Дельта Р)	450867 кв. м ± 235 кв. м
3.	Иные характеристики объекта	

Страница 1846/3236, документ 573af594a40d0f29e616b139611b0587 подписан 01.09.2025, опубликован 01.09.2025 в сетевом издании "РАММЕДИА", тел. +7 (496) 463-12-67, ramnews.ru

Раздел 2

Сведения о местоположении границ объекта

1. Система координат МСК-50, зона 2

2. Сведения о характерных точках границ объекта

Обозначение характерных точек границ	Координаты, м		Метод определения координат характерной точки	Средняя квадратическая погрешность положения характерной точки (Mt), м	Описание обозначения точки на местности (при наличии)
	X	Y			
1	2	3	4	5	6
1	420057.26	2239818.74	Картометрический	0,1	-
2	420265.69	2239728.51	Картометрический	0,1	-
3	420384.50	2239728.41	Картометрический	0,1	-
4	420417.39	2239664.41	Картометрический	0,1	-
5	420414.74	2239585.05	Картометрический	0,1	-
6	420508.15	2239522.25	Картометрический	0,1	-
7	420521.74	2239496.11	Картометрический	0,1	-
8	420525.66	2239449.34	Картометрический	0,1	-
9	420526.89	2239417.97	Картометрический	0,1	-
10	420526.53	2239408.04	Картометрический	0,1	-
11	420528.70	2239370.07	Картометрический	0,1	-
12	420531.73	2239320.65	Картометрический	0,1	-
13	420533.11	2239292.18	Картометрический	0,1	-
14	420533.90	2239272.71	Картометрический	0,1	-
15	420535.21	2239244.37	Картометрический	0,1	-
16	420535.95	2239235.14	Картометрический	0,1	-
17	420538.00	2239198.16	Картометрический	0,1	-
18	420537.24	2239160.57	Картометрический	0,1	-
19	420539.07	2239146.80	Картометрический	0,1	-
20	420320.78	2239128.69	Картометрический	0,1	-
21	420232.68	2239121.79	Картометрический	0,1	-
22	420218.80	2239228.71	Картометрический	0,1	-
23	420131.51	2239196.63	Картометрический	0,1	-
24	420092.44	2239175.13	Картометрический	0,1	-
25	420042.66	2239178.61	Картометрический	0,1	-
26	419869.57	2239287.62	Картометрический	0,1	-
27	419747.07	2239364.77	Картометрический	0,1	-
28	419720.97	2239354.67	Картометрический	0,1	-
29	419612.64	2239321.15	Картометрический	0,1	-
30	419589.05	2239330.04	Картометрический	0,1	-
31	419629.19	2239446.43	Картометрический	0,1	-
32	419649.23	2239503.26	Картометрический	0,1	-
33	419696.20	2239665.73	Картометрический	0,1	-
34	419722.27	2239666.00	Картометрический	0,1	-
35	419792.30	2239761.40	Картометрический	0,1	-

Страница 1847/3236, документ 573af594a40d0f29e616b139611b0587 подписан 01.09.2025, опубликован 01.09.2025 в сетевом издании "РАММЕДИА", тел. +7 (496) 463-12-67, ramnews.ru

Раздел 2

Сведения о местоположении границ объекта

Обозначение характерных точек границ	Координаты, м		Метод определения координат характерной точки	Средняя квадратическая погрешность положения характерной точки (Mt), м	Описание обозначения точки на местности (при наличии)
	X	Y			
1	2	3	4	5	6
36	419820.63	2239764.71	Картометрический	0,1	-
1	420057.26	2239818.74	Картометрический	0,1	-
37	419773.91	2241336.83	Картометрический	0,1	-
38	419791.34	2241332.16	Картометрический	0,1	-
39	419782.72	2241300.03	Картометрический	0,1	-
40	419765.31	2241304.69	Картометрический	0,1	-
37	419773.91	2241336.83	Картометрический	0,1	-

3. Сведения о характерных точках части (частей) границы объекта

Обозначение характерных точек границ	Координаты, м		Метод определения координат характерной точки	Средняя квадратическая погрешность положения характерной точки (Mt), м	Описание обозначения точки на местности (при наличии)
	X	Y			
1	2	3	4	5	6
-	-	-	-	-	-

Страница 1848/3236, документ 573af594a40d0f29e616b139611b0587 подписан 01.09.2025, опубликован 01.09.2025 в сетевом издании "РАММЕДИА", тел. +7 (496) 463-12-67, ramnews.ru

Раздел 3

Сведения о местоположении измененных (уточненных) границ объекта

1. Система координат -

2. Сведения о характерных точках границ объекта

Обозначение характерных точек границ	Существующие координаты, м		Измененные (уточненные) координаты, м		Метод определения координат характерной точки	Средняя квадратическая погрешность положения характерной точки (Mt), м	Описание обозначения точки на местности (при наличии)
	X	Y	X	Y			
1	2	3	4	5	6	7	8
-	-	-	-	-	-	-	

3. Сведения о характерных точках части (частей) границы объекта

Обозначение характерных точек границ	Существующие координаты, м		Измененные (уточненные) координаты, м		Метод определения координат характерной точки	Средняя квадратическая погрешность положения характерной точки (Mt), м	Описание обозначения точки на местности (при наличии)
	X	Y	X	Y			
1	2	3	4	5	6	7	8
-	-	-	-	-	-	-	

Страница 1849/3236, документ 573af594a40d0f29e616b139611b0587
подписан 01.09.2025, опубликован 01.09.2025 в сетевом
издании "РАММЕДИА", тел. +7 (496) 463-12-67, ramnews.ru

ГРАФИЧЕСКОЕ ОПИСАНИЕ
местоположения границ населенных пунктов, территориальных зон, особо охраняемых природных территорий, зон с особыми условиями использования территории

д. Нащекино

(наименование объекта, местоположение границ которого описано (далее - объект))

Раздел 1

Сведения об объекте

№ п/п	Характеристики объекта	Описание характеристик
1	2	3
1.	Местоположение объекта	Московская область, Раменский муниципальный округ
2.	Площадь объекта +/- величина погрешности определения площади (Р +/- Дельта Р)	253859 кв. м ± 176 кв. м
3.	Иные характеристики объекта	

Страница 1850/3236, документ 573af594a40d0f29e616b139611b0587 подписан 01.09.2025, опубликован 01.09.2025 в сетевом издании "РАММЕДИА", тел. +7 (496) 463-12-67, ramnews.ru

Раздел 2

Сведения о местоположении границ объекта

1. Система координат МСК-50, зона 2

2. Сведения о характерных точках границ объекта

Обозначение характерных точек границ	Координаты, м		Метод определения координат характерной точки	Средняя квадратическая погрешность положения характерной точки (Mt), м	Описание обозначения точки на местности (при наличии)
	X	Y			
1	2	3	4	5	6
1	421226.99	2223752.79	Картометрический	0,1	-
2	421240.25	2223751.41	Картометрический	0,1	-
3	421235.22	2223743.35	Картометрический	0,1	-
4	421248.65	2223743.59	Картометрический	0,1	-
5	421365.87	2223745.63	Картометрический	0,1	-
6	421371.88	2223686.10	Картометрический	0,1	-
7	421386.51	2223642.42	Картометрический	0,1	-
8	421389.89	2223632.35	Картометрический	0,1	-
9	421421.22	2223636.13	Картометрический	0,1	-
10	421450.01	2223646.43	Картометрический	0,1	-
11	421451.51	2223642.47	Картометрический	0,1	-
12	421469.38	2223648.33	Картометрический	0,1	-
13	421485.69	2223598.41	Картометрический	0,1	-
14	421486.85	2223594.94	Картометрический	0,1	-
15	421500.02	2223596.20	Картометрический	0,1	-
16	421507.79	2223597.21	Картометрический	0,1	-
17	421530.49	2223576.05	Картометрический	0,1	-
18	421531.43	2223575.17	Картометрический	0,1	-
19	421534.42	2223568.95	Картометрический	0,1	-
20	421538.02	2223561.42	Картометрический	0,1	-
21	421536.50	2223561.98	Картометрический	0,1	-
22	421539.71	2223555.19	Картометрический	0,1	-
23	421542.56	2223548.63	Картометрический	0,1	-
24	421525.66	2223540.78	Картометрический	0,1	-
25	421527.99	2223535.00	Картометрический	0,1	-
26	421533.01	2223536.66	Картометрический	0,1	-
27	421554.54	2223539.68	Картометрический	0,1	-
28	421570.11	2223514.40	Картометрический	0,1	-
29	421546.77	2223501.99	Картометрический	0,1	-
30	421544.13	2223510.98	Картометрический	0,1	-
31	421537.61	2223510.95	Картометрический	0,1	-
32	421542.30	2223499.25	Картометрический	0,1	-
33	421532.22	2223493.08	Картометрический	0,1	-
34	421525.74	2223469.24	Картометрический	0,1	-
35	421532.06	2223449.12	Картометрический	0,1	-

Страница 1851/3236, документ 573af594a40d0f29e616b139611b0587 подписан 01.09.2025, опубликован 01.09.2025 в сетевом издании "РАММЕДИА", тел. +7 (496) 463-12-67, ramnews.ru

Раздел 2

Сведения о местоположении границ объекта

Обозначение характерных точек границ	Координаты, м		Метод определения координат характерной точки	Средняя квадратическая погрешность положения характерной точки (Mt), м	Описание обозначения точки на местности (при наличии)
	X	Y			
1	2	3	4	5	6
36	421571.28	2223372.35	Картометрический	0,1	-
37	421577.18	2223366.64	Картометрический	0,1	-
38	421594.54	2223349.83	Картометрический	0,1	-
39	421617.79	2223331.94	Картометрический	0,1	-
40	421656.79	2223262.79	Картометрический	0,1	-
41	421707.68	2223285.98	Картометрический	0,1	-
42	421711.67	2223277.13	Картометрический	0,1	-
43	421715.88	2223267.78	Картометрический	0,1	-
44	421667.00	2223245.03	Картометрический	0,1	-
45	421666.85	2223244.96	Картометрический	0,1	-
46	421675.44	2223229.72	Картометрический	0,1	-
47	421732.97	2223256.86	Картометрический	0,1	-
48	421741.86	2223242.72	Картометрический	0,1	-
49	421683.58	2223215.28	Картометрический	0,1	-
50	421693.57	2223197.58	Картометрический	0,1	-
51	421729.79	2223135.69	Картометрический	0,1	-
52	421734.83	2223138.03	Картометрический	0,1	-
53	421744.80	2223117.90	Картометрический	0,1	-
54	421741.18	2223116.23	Картометрический	0,1	-
55	421756.71	2223089.70	Картометрический	0,1	-
56	421641.64	2223030.42	Картометрический	0,1	-
57	421609.47	2223013.85	Картометрический	0,1	-
58	421536.32	2222976.17	Картометрический	0,1	-
59	421518.38	2222993.39	Картометрический	0,1	-
60	421501.77	2222993.41	Картометрический	0,1	-
61	421454.64	2222968.33	Картометрический	0,1	-
62	421412.37	2222956.32	Картометрический	0,1	-
63	421405.87	2222965.19	Картометрический	0,1	-
64	421470.80	2223043.40	Картометрический	0,1	-
65	421473.90	2223107.99	Картометрический	0,1	-
66	421438.45	2223149.50	Картометрический	0,1	-
67	421428.67	2223158.88	Картометрический	0,1	-
68	421384.02	2223212.67	Картометрический	0,1	-
69	421369.19	2223202.46	Картометрический	0,1	-
70	421350.06	2223210.30	Картометрический	0,1	-
71	421303.86	2223238.31	Картометрический	0,1	-
72	421284.89	2223253.21	Картометрический	0,1	-
73	421264.57	2223278.95	Картометрический	0,1	-
74	421255.08	2223301.30	Картометрический	0,1	-
75	421253.73	2223338.53	Картометрический	0,1	-

Страница 1852/3236, документ 573af594a40d0f29e616b139611b0587 подписан 01.09.2025, опубликован 01.09.2025 в сетевом издании "РАММЕДИА", тел. +7 (496) 463-12-67, ramnews.ru

Раздел 2

Сведения о местоположении границ объекта

Обозначение характерных точек границ	Координаты, м		Метод определения координат характерной точки	Средняя квадратическая погрешность положения характерной точки (Mt), м	Описание обозначения точки на местности (при наличии)
	X	Y			
1	2	3	4	5	6
76	421254.41	2223364.93	Картометрический	0,1	-
77	421265.93	2223385.23	Картометрический	0,1	-
78	421272.81	2223390.99	Картометрический	0,1	-
79	421238.15	2223399.61	Картометрический	0,1	-
80	421231.61	2223400.62	Картометрический	0,1	-
81	421231.26	2223400.72	Картометрический	0,1	-
82	421225.29	2223402.40	Картометрический	0,1	-
83	421219.52	2223404.22	Картометрический	0,1	-
84	421210.30	2223409.13	Картометрический	0,1	-
85	421196.89	2223415.87	Картометрический	0,1	-
86	421192.73	2223417.98	Картометрический	0,1	-
87	421139.28	2223396.71	Картометрический	0,1	-
88	421114.11	2223378.71	Картометрический	0,1	-
89	421108.53	2223374.92	Картометрический	0,1	-
90	421093.24	2223365.19	Картометрический	0,1	-
91	421089.78	2223363.51	Картометрический	0,1	-
92	421063.67	2223351.10	Картометрический	0,1	-
93	421048.38	2223341.37	Картометрический	0,1	-
94	421044.92	2223339.69	Картометрический	0,1	-
95	420989.46	2223342.36	Картометрический	0,1	-
96	420977.77	2223358.59	Картометрический	0,1	-
97	420941.01	2223425.10	Картометрический	0,1	-
98	421026.78	2223474.97	Картометрический	0,1	-
99	421023.25	2223481.05	Картометрический	0,1	-
100	421044.77	2223493.15	Картометрический	0,1	-
101	421065.67	2223504.92	Картометрический	0,1	-
102	421090.81	2223519.25	Картометрический	0,1	-
103	421113.41	2223531.56	Картометрический	0,1	-
104	421114.45	2223529.76	Картометрический	0,1	-
105	421222.40	2223582.69	Картометрический	0,1	-
106	421198.07	2223674.38	Картометрический	0,1	-
107	421225.68	2223749.07	Картометрический	0,1	-
1	421226.99	2223752.79	Картометрический	0,1	-
108	421526.46	2223572.98	Картометрический	0,1	-
109	421522.89	2223578.18	Картометрический	0,1	-
110	421482.66	2223559.90	Картометрический	0,1	-
111	421481.09	2223563.28	Картометрический	0,1	-
112	421473.74	2223562.65	Картометрический	0,1	-
113	421456.45	2223561.13	Картометрический	0,1	-
114	421453.88	2223560.81	Картометрический	0,1	-

Страница 1853/3236, документ 573af594a40d0f29e616b139611b0587 подписан 01.09.2025, опубликован 01.09.2025 в сетевом издании "РАММЕДИА", тел. +7 (496) 463-12-67, ramnews.ru

Раздел 2

Сведения о местоположении границ объекта

Обозначение характерных точек границ	Координаты, м		Метод определения координат характерной точки	Средняя квадратическая погрешность положения характерной точки (Mt), м	Описание обозначения точки на местности (при наличии)
	X	Y			
1	2	3	4	5	6
115	421446.50	2223558.80	Картометрический	0,1	-
116	421423.28	2223551.99	Картометрический	0,1	-
117	421421.51	2223553.60	Картометрический	0,1	-
118	421417.22	2223556.37	Картометрический	0,1	-
119	421413.48	2223558.00	Картометрический	0,1	-
120	421404.82	2223550.22	Картометрический	0,1	-
121	421403.24	2223548.25	Картометрический	0,1	-
122	421402.19	2223546.43	Картометрический	0,1	-
123	421400.05	2223544.01	Картометрический	0,1	-
124	421401.86	2223538.81	Картометрический	0,1	-
125	421401.70	2223538.66	Картометрический	0,1	-
126	421402.81	2223536.76	Картометрический	0,1	-
127	421405.91	2223538.58	Картометрический	0,1	-
128	421406.53	2223537.52	Картометрический	0,1	-
129	421408.67	2223538.76	Картометрический	0,1	-
130	421409.45	2223537.48	Картометрический	0,1	-
131	421411.20	2223538.44	Картометрический	0,1	-
132	421412.31	2223536.42	Картометрический	0,1	-
133	421414.43	2223537.61	Картометрический	0,1	-
134	421413.76	2223538.84	Картометрический	0,1	-
135	421412.42	2223541.30	Картометрический	0,1	-
136	421411.08	2223543.75	Картометрический	0,1	-
137	421414.62	2223545.74	Картометрический	0,1	-
138	421416.36	2223546.71	Картометрический	0,1	-
139	421419.10	2223541.83	Картометрический	0,1	-
140	421425.73	2223546.11	Картометрический	0,1	-
141	421428.89	2223541.56	Картометрический	0,1	-
142	421442.59	2223546.77	Картометрический	0,1	-
143	421457.31	2223552.70	Картометрический	0,1	-
144	421458.78	2223547.17	Картометрический	0,1	-
145	421468.31	2223548.06	Картометрический	0,1	-
146	421474.16	2223550.13	Картометрический	0,1	-
147	421484.71	2223554.02	Картометрический	0,1	-
148	421488.13	2223556.09	Картометрический	0,1	-
108	421526.46	2223572.98	Картометрический	0,1	-
149	421708.06	2223555.47	Картометрический	0,1	-
150	421655.98	2223545.61	Картометрический	0,1	-
151	421655.60	2223546.98	Картометрический	0,1	-
152	421651.03	2223563.42	Картометрический	0,1	-
153	421705.80	2223573.73	Картометрический	0,1	-

Страница 1854/3236, документ 573af594a40d0f29e616b139611b0587 подписан 01.09.2025, опубликован 01.09.2025 в сетевом издании "РАММЕДИА", тел. +7 (496) 463-12-67, ramnews.ru

Раздел 2

Сведения о местоположении границ объекта

Обозначение характерных точек границ	Координаты, м		Метод определения координат характерной точки	Средняя квадратическая погрешность положения характерной точки (Mt), м	Описание обозначения точки на местности (при наличии)
	X	Y			
1	2	3	4	5	6
154	421707.69	2223558.45	Картометрический	0,1	-
149	421708.06	2223555.47	Картометрический	0,1	-

3. Сведения о характерных точках части (частей) границы объекта

Обозначение характерных точек границ	Координаты, м		Метод определения координат характерной точки	Средняя квадратическая погрешность положения характерной точки (Mt), м	Описание обозначения точки на местности (при наличии)
	X	Y			
1	2	3	4	5	6
-	-	-	-	-	-

Страница 1855/3236, документ 573af594a40d0f29e616b139611b0587 подписан 01.09.2025, опубликован 01.09.2025 в сетевом издании "РАММЕДИА", тел. +7 (496) 463-12-67, ramnews.ru

Раздел 3

Сведения о местоположении измененных (уточненных) границ объекта

1. Система координат -

2. Сведения о характерных точках границ объекта

Обозначение характерных точек границ	Существующие координаты, м		Измененные (уточненные) координаты, м		Метод определения координат характерной точки	Средняя квадратическая погрешность положения характерной точки (Mt), м	Описание обозначения точки на местности (при наличии)
	X	Y	X	Y			
1	2	3	4	5	6	7	8
-	-	-	-	-	-	-	

3. Сведения о характерных точках части (частей) границы объекта

Обозначение характерных точек границ	Существующие координаты, м		Измененные (уточненные) координаты, м		Метод определения координат характерной точки	Средняя квадратическая погрешность положения характерной точки (Mt), м	Описание обозначения точки на местности (при наличии)
	X	Y	X	Y			
1	2	3	4	5	6	7	8
-	-	-	-	-	-	-	

Страница 1856/3236, документ 573af594a40d0f29e616b139611b0587
подписан 01.09.2025, опубликован 01.09.2025 в сетевом
издании "РАММЕДИА", тел. +7 (496) 463-12-67, ramnews.ru

ГРАФИЧЕСКОЕ ОПИСАНИЕ
местоположения границ населенных пунктов, территориальных зон, особо охраняемых природных территорий, зон с особыми условиями использования территории

д. Нестерово

(наименование объекта, местоположение границ которого описано (далее - объект))

Раздел 1

Сведения об объекте

№ п/п	Характеристики объекта	Описание характеристик
1	2	3
1.	Местоположение объекта	Московская область, Раменский муниципальный округ
2.	Площадь объекта +/- величина погрешности определения площади (Р +/- Дельта Р)	1228415 кв. м ± 388 кв. м
3.	Иные характеристики объекта	

Страница 1857/3236, документ 573af594a40d0f29e616b139611b0587 подписан 01.09.2025, опубликован 01.09.2025 в сетевом издании "РАММЕДИА", тел. +7 (496) 463-12-67, ramnews.ru

Раздел 2

Сведения о местоположении границ объекта

1. Система координат МСК-50, зона 2

2. Сведения о характерных точках границ объекта

Обозначение характерных точек границ	Координаты, м		Метод определения координат характерной точки	Средняя квадратическая погрешность положения характерной точки (Mt), м	Описание обозначения точки на местности (при наличии)
	X	Y			
1	2	3	4	5	6
1	427248.64	2231476.85	Картометрический	0,1	-
2	427259.14	2231462.97	Картометрический	0,1	-
3	427268.15	2231451.99	Картометрический	0,1	-
4	427247.28	2231429.41	Картометрический	0,1	-
5	427282.04	2231392.12	Картометрический	0,1	-
6	427353.45	2231340.91	Картометрический	0,1	-
7	427381.14	2231294.51	Картометрический	0,1	-
8	427382.19	2231264.07	Картометрический	0,1	-
9	427387.07	2231252.83	Картометрический	0,1	-
10	427399.51	2231198.68	Картометрический	0,1	-
11	427400.95	2231174.41	Картометрический	0,1	-
12	427435.65	2231157.89	Картометрический	0,1	-
13	427461.80	2231108.63	Картометрический	0,1	-
14	427469.82	2231107.65	Картометрический	0,1	-
15	427485.09	2231078.57	Картометрический	0,1	-
16	427494.77	2231052.62	Картометрический	0,1	-
17	427479.80	2231037.72	Картометрический	0,1	-
18	427496.32	2231013.44	Картометрический	0,1	-
19	427505.35	2231004.67	Картометрический	0,1	-
20	427512.88	2230994.87	Картометрический	0,1	-
21	427485.15	2230976.82	Картометрический	0,1	-
22	427490.86	2230965.47	Картометрический	0,1	-
23	427496.00	2230954.77	Картометрический	0,1	-
24	427503.21	2230939.40	Картометрический	0,1	-
25	427508.36	2230940.26	Картометрический	0,1	-
26	427533.10	2230957.22	Картометрический	0,1	-
27	427537.90	2230955.21	Картометрический	0,1	-
28	427534.74	2230952.05	Картометрический	0,1	-
29	427507.17	2230935.16	Картометрический	0,1	-
30	427506.77	2230900.80	Картометрический	0,1	-
31	427561.31	2230937.24	Картометрический	0,1	-
32	427561.94	2230937.86	Картометрический	0,1	-
33	427565.64	2230937.08	Картометрический	0,1	-
34	427584.41	2230930.36	Картометрический	0,1	-
35	427590.95	2230924.32	Картометрический	0,1	-

Страница 1858/3236, документ 573af594a40d0f29e616b139611b0587 подписан 01.09.2025, опубликован 01.09.2025 в сетевом издании "РАММЕДИА", тел. +7 (496) 463-12-67, ramnews.ru

Раздел 2

Сведения о местоположении границ объекта

Обозначение характерных точек границ	Координаты, м		Метод определения координат характерной точки	Средняя квадратическая погрешность положения характерной точки (Mt), м	Описание обозначения точки на местности (при наличии)
	X	Y			
1	2	3	4	5	6
36	427546.25	2230869.13	Картометрический	0,1	-
37	427554.50	2230862.82	Картометрический	0,1	-
38	427598.95	2230918.82	Картометрический	0,1	-
39	427599.80	2230919.71	Картометрический	0,1	-
40	427601.42	2230921.71	Картометрический	0,1	-
41	427669.81	2230883.15	Картометрический	0,1	-
42	427681.74	2230875.89	Картометрический	0,1	-
43	427691.92	2230874.93	Картометрический	0,1	-
44	427703.30	2230863.03	Картометрический	0,1	-
45	427733.49	2230889.18	Картометрический	0,1	-
46	427739.39	2230894.65	Картометрический	0,1	-
47	427750.01	2230895.69	Картометрический	0,1	-
48	427754.63	2230891.93	Картометрический	0,1	-
49	427765.15	2230883.54	Картометрический	0,1	-
50	427772.56	2230935.94	Картометрический	0,1	-
51	427784.50	2230891.75	Картометрический	0,1	-
52	427764.50	2230842.50	Картометрический	0,1	-
53	427747.00	2230828.00	Картометрический	0,1	-
54	427735.50	2230808.00	Картометрический	0,1	-
55	427712.00	2230794.75	Картометрический	0,1	-
56	427709.00	2230789.25	Картометрический	0,1	-
57	427711.50	2230782.25	Картометрический	0,1	-
58	427697.99	2230759.50	Картометрический	0,1	-
59	427679.00	2230754.00	Картометрический	0,1	-
60	427672.50	2230743.25	Картометрический	0,1	-
61	427665.50	2230731.75	Картометрический	0,1	-
62	427649.50	2230725.75	Картометрический	0,1	-
63	427638.00	2230718.50	Картометрический	0,1	-
64	427640.50	2230712.75	Картометрический	0,1	-
65	427646.50	2230712.00	Картометрический	0,1	-
66	427656.50	2230709.50	Картометрический	0,1	-
67	427672.00	2230717.75	Картометрический	0,1	-
68	427683.50	2230724.75	Картометрический	0,1	-
69	427695.50	2230736.25	Картометрический	0,1	-
70	427705.50	2230737.25	Картометрический	0,1	-
71	427713.00	2230742.00	Картометрический	0,1	-
72	427714.50	2230750.75	Картометрический	0,1	-
73	427718.00	2230769.50	Картометрический	0,1	-
74	427735.50	2230789.00	Картометрический	0,1	-
75	427747.50	2230805.25	Картометрический	0,1	-

Страница 1859/3236, документ 573af594a40d0f29e616b139611b0587 подписан 01.09.2025, опубликован 01.09.2025 в сетевом издании "РАММЕДИА", тел. +7 (496) 463-12-67, ramnews.ru

Раздел 2

Сведения о местоположении границ объекта

Обозначение характерных точек границ	Координаты, м		Метод определения координат характерной точки	Средняя квадратическая погрешность положения характерной точки (Mt), м	Описание обозначения точки на местности (при наличии)
	X	Y			
1	2	3	4	5	6
76	427765.00	2230822.00	Картометрический	0,1	-
77	427775.00	2230828.00	Картометрический	0,1	-
78	427790.50	2230832.00	Картометрический	0,1	-
79	427803.00	2230830.50	Картометрический	0,1	-
80	427816.00	2230827.75	Картометрический	0,1	-
81	427828.00	2230822.00	Картометрический	0,1	-
82	427828.12	2230821.88	Картометрический	0,1	-
83	427837.99	2230812.50	Картометрический	0,1	-
84	427844.50	2230807.75	Картометрический	0,1	-
85	427854.00	2230802.75	Картометрический	0,1	-
86	427863.00	2230792.25	Картометрический	0,1	-
87	427874.28	2230785.15	Картометрический	0,1	-
88	427878.50	2230782.50	Картометрический	0,1	-
89	427888.87	2230778.31	Картометрический	0,1	-
90	427902.00	2230773.00	Картометрический	0,1	-
91	427913.50	2230763.25	Картометрический	0,1	-
92	427917.50	2230754.25	Картометрический	0,1	-
93	427914.00	2230738.50	Картометрический	0,1	-
94	427911.50	2230728.50	Картометрический	0,1	-
95	427910.50	2230710.25	Картометрический	0,1	-
96	427856.00	2230662.50	Картометрический	0,1	-
97	427858.50	2230655.25	Картометрический	0,1	-
98	427830.00	2230630.50	Картометрический	0,1	-
99	427821.50	2230619.25	Картометрический	0,1	-
100	427821.50	2230608.75	Картометрический	0,1	-
101	427824.50	2230600.75	Картометрический	0,1	-
102	427828.50	2230600.00	Картометрический	0,1	-
103	427839.50	2230608.00	Картометрический	0,1	-
104	427856.00	2230622.00	Картометрический	0,1	-
105	427877.00	2230639.25	Картометрический	0,1	-
106	427896.50	2230647.25	Картометрический	0,1	-
107	427910.00	2230658.50	Картометрический	0,1	-
108	427923.50	2230672.50	Картометрический	0,1	-
109	427949.50	2230685.75	Картометрический	0,1	-
110	427975.50	2230705.00	Картометрический	0,1	-
111	428001.00	2230715.75	Картометрический	0,1	-
112	428025.00	2230723.00	Картометрический	0,1	-
113	428035.50	2230723.50	Картометрический	0,1	-
114	428054.50	2230725.50	Картометрический	0,1	-
115	428069.50	2230727.50	Картометрический	0,1	-

Страница 1860/3236, документ 573af594a40d0f29e616b139611b0587 подписан 01.09.2025, опубликован 01.09.2025 в сетевом издании "РАММЕДИА", тел. +7 (496) 463-12-67, ramnews.ru

Раздел 2

Сведения о местоположении границ объекта

Обозначение характерных точек границ	Координаты, м		Метод определения координат характерной точки	Средняя квадратическая погрешность положения характерной точки (Mt), м	Описание обозначения точки на местности (при наличии)
	X	Y			
1	2	3	4	5	6
116	428079.00	2230722.25	Картометрический	0,1	-
117	428091.00	2230717.00	Картометрический	0,1	-
118	428108.50	2230717.50	Картометрический	0,1	-
119	428120.50	2230715.00	Картометрический	0,1	-
120	428138.50	2230711.75	Картометрический	0,1	-
121	428144.00	2230699.00	Картометрический	0,1	-
122	428141.50	2230683.00	Картометрический	0,1	-
123	428128.50	2230667.75	Картометрический	0,1	-
124	428101.50	2230641.75	Картометрический	0,1	-
125	428041.50	2230600.75	Картометрический	0,1	-
126	428018.50	2230587.25	Картометрический	0,1	-
127	427994.00	2230572.00	Картометрический	0,1	-
128	427974.00	2230559.50	Картометрический	0,1	-
129	427959.00	2230551.50	Картометрический	0,1	-
130	427948.50	2230544.75	Картометрический	0,1	-
131	427933.50	2230540.25	Картометрический	0,1	-
132	427918.00	2230538.25	Картометрический	0,1	-
133	427908.50	2230538.25	Картометрический	0,1	-
134	427898.00	2230537.50	Картометрический	0,1	-
135	427894.00	2230535.50	Картометрический	0,1	-
136	427900.00	2230497.75	Картометрический	0,1	-
137	427899.00	2230472.50	Картометрический	0,1	-
138	427891.50	2230447.75	Картометрический	0,1	-
139	427880.00	2230417.25	Картометрический	0,1	-
140	427877.50	2230399.25	Картометрический	0,1	-
141	427873.00	2230399.25	Картометрический	0,1	-
142	427847.50	2230377.50	Картометрический	0,1	-
143	427837.00	2230366.75	Картометрический	0,1	-
144	427819.50	2230355.50	Картометрический	0,1	-
145	427815.00	2230348.25	Картометрический	0,1	-
146	427810.75	2230324.52	Картометрический	0,1	-
147	427774.72	2230136.56	Картометрический	0,1	-
148	427764.04	2230080.41	Картометрический	0,1	-
149	427733.00	2229917.25	Картометрический	0,1	-
150	427729.48	2229904.09	Картометрический	0,1	-
151	427418.50	2229996.00	Картометрический	0,1	-
152	427431.60	2229821.41	Картометрический	0,1	-
153	427424.43	2229850.78	Картометрический	0,1	-
154	427414.33	2229820.88	Картометрический	0,1	-
155	427407.25	2229785.04	Картометрический	0,1	-

Страница 1861/3236, документ 573af594a40d0f29e616b139611b0587 подписан 01.09.2025, опубликован 01.09.2025 в сетевом издании "РАММЕДИА", тел. +7 (496) 463-12-67, ramnews.ru

Раздел 2

Сведения о местоположении границ объекта

Обозначение характерных точек границ	Координаты, м		Метод определения координат характерной точки	Средняя квадратическая погрешность положения характерной точки (Mt), м	Описание обозначения точки на местности (при наличии)
	X	Y			
1	2	3	4	5	6
156	427404.71	2229754.46	Картометрический	0,1	-
157	427392.50	2229749.25	Картометрический	0,1	-
158	427357.41	2229767.41	Картометрический	0,1	-
159	427300.88	2229824.40	Картометрический	0,1	-
160	427271.40	2229843.44	Картометрический	0,1	-
161	427248.08	2229860.68	Картометрический	0,1	-
162	427224.96	2229887.27	Картометрический	0,1	-
163	427194.65	2229899.33	Картометрический	0,1	-
164	426992.56	2229931.94	Картометрический	0,1	-
165	426984.99	2229953.01	Картометрический	0,1	-
166	426993.43	2230019.14	Картометрический	0,1	-
167	427009.78	2230025.55	Картометрический	0,1	-
168	427049.63	2229953.00	Картометрический	0,1	-
169	427092.45	2229976.45	Картометрический	0,1	-
170	427108.94	2230021.77	Картометрический	0,1	-
171	427156.52	2230003.69	Картометрический	0,1	-
172	427250.45	2229956.84	Картометрический	0,1	-
173	427305.37	2229957.19	Картометрический	0,1	-
174	427350.59	2229983.84	Картометрический	0,1	-
175	427356.43	2230034.86	Картометрический	0,1	-
176	427359.35	2230056.00	Картометрический	0,1	-
177	427362.22	2230062.39	Картометрический	0,1	-
178	427362.78	2230070.80	Картометрический	0,1	-
179	427363.66	2230075.94	Картометрический	0,1	-
180	427362.92	2230077.54	Картометрический	0,1	-
181	427363.00	2230078.00	Картометрический	0,1	-
182	427356.00	2230092.50	Картометрический	0,1	-
183	427354.79	2230093.96	Картометрический	0,1	-
184	427335.76	2230116.86	Картометрический	0,1	-
185	427331.95	2230121.45	Картометрический	0,1	-
186	427336.07	2230150.82	Картометрический	0,1	-
187	427345.55	2230162.24	Картометрический	0,1	-
188	427349.34	2230161.90	Картометрический	0,1	-
189	427352.58	2230186.36	Картометрический	0,1	-
190	427373.32	2230186.23	Картометрический	0,1	-
191	427369.15	2230195.18	Картометрический	0,1	-
192	427380.30	2230204.59	Картометрический	0,1	-
193	427380.87	2230230.69	Картометрический	0,1	-
194	427381.13	2230242.73	Картометрический	0,1	-
195	427380.67	2230244.70	Картометрический	0,1	-

Страница 1862/3236, документ 573af594a40d0f29e616b139611b0587 подписан 01.09.2025, опубликован 01.09.2025 в сетевом издании "РАММЕДИА", тел. +7 (496) 463-12-67, ramnews.ru

Раздел 2

Сведения о местоположении границ объекта

Обозначение характерных точек границ	Координаты, м		Метод определения координат характерной точки	Средняя квадратическая погрешность положения характерной точки (Mt), м	Описание обозначения точки на местности (при наличии)
	X	Y			
1	2	3	4	5	6
196	427381.24	2230247.93	Картометрический	0,1	-
197	427381.54	2230261.72	Картометрический	0,1	-
198	427382.64	2230261.72	Картометрический	0,1	-
199	427374.33	2230275.06	Картометрический	0,1	-
200	427386.90	2230285.98	Картометрический	0,1	-
201	427386.92	2230287.49	Картометрический	0,1	-
202	427387.11	2230310.57	Картометрический	0,1	-
203	427393.64	2230311.07	Картометрический	0,1	-
204	427389.55	2230324.16	Картометрический	0,1	-
205	427386.50	2230324.41	Картометрический	0,1	-
206	427386.50	2230327.00	Картометрический	0,1	-
207	427187.50	2230359.00	Картометрический	0,1	-
208	427174.91	2230355.96	Картометрический	0,1	-
209	427173.59	2230355.65	Картометрический	0,1	-
210	427160.84	2230356.69	Картометрический	0,1	-
211	427155.76	2230356.32	Картометрический	0,1	-
212	427152.40	2230353.47	Картометрический	0,1	-
213	427155.08	2230351.17	Картометрический	0,1	-
214	427028.47	2230189.91	Картометрический	0,1	-
215	426924.54	2230218.85	Картометрический	0,1	-
216	426914.00	2230221.92	Картометрический	0,1	-
217	426818.47	2230248.68	Картометрический	0,1	-
218	426610.72	2230370.21	Картометрический	0,1	-
219	426540.87	2230399.33	Картометрический	0,1	-
220	426453.99	2230240.76	Картометрический	0,1	-
221	426413.20	2230255.09	Картометрический	0,1	-
222	426477.38	2230436.00	Картометрический	0,1	-
223	426509.21	2230488.67	Картометрический	0,1	-
224	426578.63	2230448.70	Картометрический	0,1	-
225	426689.65	2230555.30	Картометрический	0,1	-
226	426670.53	2230567.91	Картометрический	0,1	-
227	426650.53	2230590.28	Картометрический	0,1	-
228	426635.53	2230607.06	Картометрический	0,1	-
229	426605.78	2230619.24	Картометрический	0,1	-
230	426591.49	2230627.31	Картометрический	0,1	-
231	426577.35	2230635.29	Картометрический	0,1	-
232	426625.05	2230719.85	Картометрический	0,1	-
233	426639.20	2230711.87	Картометрический	0,1	-
234	426740.73	2230891.85	Картометрический	0,1	-
235	427054.53	2231271.62	Картометрический	0,1	-

Страница 1863/3236, документ 573af594a40d0f29e616b139611b0587 подписан 01.09.2025, опубликован 01.09.2025 в сетевом издании "РАММЕДИА", тел. +7 (496) 463-12-67, ramnews.ru

Раздел 2

Сведения о местоположении границ объекта

Обозначение характерных точек границ	Координаты, м		Метод определения координат характерной точки	Средняя квадратическая погрешность положения характерной точки (Mt), м	Описание обозначения точки на местности (при наличии)
	X	Y			
1	2	3	4	5	6
236	427050.33	2231275.18	Картометрический	0,1	-
237	427169.37	2231415.49	Картометрический	0,1	-
1	427248.64	2231476.85	Картометрический	0,1	-
238	427140.92	2230343.75	Картометрический	0,1	-
239	427139.25	2230342.34	Картометрический	0,1	-
240	427132.68	2230336.79	Картометрический	0,1	-
241	427131.00	2230333.80	Картометрический	0,1	-
242	427131.81	2230333.11	Картометрический	0,1	-
238	427140.92	2230343.75	Картометрический	0,1	-
243	426568.45	2230582.35	Картометрический	0,1	-
244	426643.44	2230540.32	Картометрический	0,1	-
245	426617.59	2230500.71	Картометрический	0,1	-
246	426597.82	2230470.42	Картометрический	0,1	-
247	426587.74	2230460.62	Картометрический	0,1	-
248	426520.60	2230499.42	Картометрический	0,1	-
249	426544.81	2230541.38	Картометрический	0,1	-
243	426568.45	2230582.35	Картометрический	0,1	-

3. Сведения о характерных точках части (частей) границы объекта

Обозначение характерных точек границ	Координаты, м		Метод определения координат характерной точки	Средняя квадратическая погрешность положения характерной точки (Mt), м	Описание обозначения точки на местности (при наличии)
	X	Y			
1	2	3	4	5	6
-	-	-	-	-	-

Страница 1864/3236, документ 573af594a40d0f29e616b139611b0587 подписан 01.09.2025, опубликован 01.09.2025 в сетевом издании "РАММЕДИА", тел. +7 (496) 463-12-67, ramnews.ru

Раздел 3

Сведения о местоположении измененных (уточненных) границ объекта

1. Система координат -

2. Сведения о характерных точках границ объекта

Обозначение характерных точек границ	Существующие координаты, м		Измененные (уточненные) координаты, м		Метод определения координат характерной точки	Средняя квадратическая погрешность положения характерной точки (Mt), м	Описание обозначения точки на местности (при наличии)
	X	Y	X	Y			
1	2	3	4	5	6	7	8
-	-	-	-	-	-	-	

3. Сведения о характерных точках части (частей) границы объекта

Обозначение характерных точек границ	Существующие координаты, м		Измененные (уточненные) координаты, м		Метод определения координат характерной точки	Средняя квадратическая погрешность положения характерной точки (Mt), м	Описание обозначения точки на местности (при наличии)
	X	Y	X	Y			
1	2	3	4	5	6	7	8
-	-	-	-	-	-	-	

Страница 1865/3236, документ 573af594a40d0f29e616b139611b0587
подписан 01.09.2025, опубликован 01.09.2025 в сетевом
издании "РАММЕДИА", тел. +7 (496) 463-12-67, ramnews.ru

ГРАФИЧЕСКОЕ ОПИСАНИЕ
местоположения границ населенных пунктов, территориальных зон, особо охраняемых природных территорий, зон с особыми условиями использования территории

д. Нижнее Велино

(наименование объекта, местоположение границ которого описано (далее - объект))

Раздел 1

Сведения об объекте

№ п/п	Характеристики объекта	Описание характеристик
1	2	3
1.	Местоположение объекта	Московская область, Раменский муниципальный округ
2.	Площадь объекта +/- величина погрешности определения площади (Р +/- Дельта Р)	986706 кв. м ± 348 кв. м
3.	Иные характеристики объекта	

Страница 1866/3236, документ 573af594a40d0f29e616b139611b0587 подписан 01.09.2025, опубликован 01.09.2025 в сетевом издании "РАММЕДИА", тел. +7 (496) 463-12-67, ramnews.ru

Раздел 2

Сведения о местоположении границ объекта

1. Система координат МСК-50, зона 2

2. Сведения о характерных точках границ объекта

Обозначение характерных точек границ	Координаты, м		Метод определения координат характерной точки	Средняя квадратическая погрешность положения характерной точки (Mt), м	Описание обозначения точки на местности (при наличии)
	X	Y			
1	2	3	4	5	6
1	432663.91	2234124.14	Картометрический	0,1	-
2	432678.44	2234085.50	Картометрический	0,1	-
3	432708.09	2234043.01	Картометрический	0,1	-
4	432774.30	2233980.55	Картометрический	0,1	-
5	432828.76	2233926.72	Картометрический	0,1	-
6	432859.98	2233895.62	Картометрический	0,1	-
7	432958.81	2233801.86	Картометрический	0,1	-
8	433209.21	2233572.46	Картометрический	0,1	-
9	433296.69	2233496.70	Картометрический	0,1	-
10	433323.30	2233528.26	Картометрический	0,1	-
11	433192.65	2233647.36	Картометрический	0,1	-
12	433196.93	2233651.97	Картометрический	0,1	-
13	433217.39	2233633.41	Картометрический	0,1	-
14	433227.53	2233623.98	Картометрический	0,1	-
15	433224.75	2233633.56	Картометрический	0,1	-
16	433223.11	2233644.27	Картометрический	0,1	-
17	433311.96	2233593.93	Картометрический	0,1	-
18	433317.90	2233587.09	Картометрический	0,1	-
19	433328.35	2233578.15	Картометрический	0,1	-
20	433341.90	2233569.89	Картометрический	0,1	-
21	433360.35	2233558.66	Картометрический	0,1	-
22	433367.39	2233552.70	Картометрический	0,1	-
23	433368.61	2233544.45	Картометрический	0,1	-
24	433366.10	2233534.66	Картометрический	0,1	-
25	433361.00	2233529.35	Картометрический	0,1	-
26	433349.66	2233520.92	Картометрический	0,1	-
27	433369.68	2233502.76	Картометрический	0,1	-
28	433383.69	2233490.04	Картометрический	0,1	-
29	433399.30	2233473.70	Картометрический	0,1	-
30	433439.47	2233431.65	Картометрический	0,1	-
31	433463.80	2233381.50	Картометрический	0,1	-
32	433382.46	2233466.52	Картометрический	0,1	-
33	433344.58	2233506.11	Картометрический	0,1	-
34	433324.65	2233475.40	Картометрический	0,1	-
35	433380.58	2233418.66	Картометрический	0,1	-

Страница 1867/3236, документ 573af594a40d0f29e616b139611b0587 подписан 01.09.2025, опубликован 01.09.2025 в сетевом издании "РАММЕДИА", тел. +7 (496) 463-12-67, ramnews.ru

Раздел 2

Сведения о местоположении границ объекта

Обозначение характерных точек границ	Координаты, м		Метод определения координат характерной точки	Средняя квадратическая погрешность положения характерной точки (Mt), м	Описание обозначения точки на местности (при наличии)
	X	Y			
1	2	3	4	5	6
36	433504.08	2233293.36	Картометрический	0,1	-
37	433527.70	2233270.17	Картометрический	0,1	-
38	433499.35	2233216.64	Картометрический	0,1	-
39	433507.49	2233210.72	Картометрический	0,1	-
40	433515.64	2233205.82	Картометрический	0,1	-
41	433529.15	2233197.76	Картометрический	0,1	-
42	433537.33	2233183.62	Картометрический	0,1	-
43	433542.83	2233171.17	Картометрический	0,1	-
44	433543.44	2233158.70	Картометрический	0,1	-
45	433543.48	2233147.81	Картометрический	0,1	-
46	433544.08	2233134.78	Картометрический	0,1	-
47	433541.35	2233122.30	Картометрический	0,1	-
48	433537.07	2233106.53	Картометрический	0,1	-
49	433524.62	2233101.03	Картометрический	0,1	-
50	433511.71	2233098.77	Картометрический	0,1	-
51	433504.59	2233097.67	Картометрический	0,1	-
52	433492.69	2233096.55	Картометрический	0,1	-
53	433489.48	2233090.01	Картометрический	0,1	-
54	433480.84	2233080.74	Картометрический	0,1	-
55	433473.84	2233075.27	Картометрический	0,1	-
56	433463.50	2233069.85	Картометрический	0,1	-
57	433452.73	2233063.80	Картометрический	0,1	-
58	433440.84	2233058.87	Картометрический	0,1	-
59	433427.28	2233053.95	Картометрический	0,1	-
60	433413.15	2233050.09	Картометрический	0,1	-
61	433402.38	2233042.97	Картометрический	0,1	-
62	433389.36	2233042.35	Картометрический	0,1	-
63	433381.21	2233047.76	Картометрический	0,1	-
64	433363.80	2233056.42	Картометрический	0,1	-
65	433356.74	2233068.30	Картометрический	0,1	-
66	433345.88	2233086.23	Картометрический	0,1	-
67	433339.83	2233097.03	Картометрический	0,1	-
68	433331.11	2233105.73	Картометрический	0,1	-
69	433316.52	2233106.18	Картометрический	0,1	-
70	433308.96	2233103.43	Картометрический	0,1	-
71	433299.18	2233097.95	Картометрический	0,1	-
72	433292.77	2233087.10	Картометрический	0,1	-
73	433278.67	2233075.08	Картометрический	0,1	-
74	433273.25	2233065.83	Картометрический	0,1	-
75	433268.97	2233050.61	Картометрический	0,1	-

Страница 1868/3236, документ 573af594a40d0f29e616b139611b0587 подписан 01.09.2025, опубликован 01.09.2025 в сетевом издании "РАММЕДИА", тел. +7 (496) 463-12-67, ramnews.ru

Раздел 2

Сведения о местоположении границ объекта

Обозначение характерных точек границ	Координаты, м		Метод определения координат характерной точки	Средняя квадратическая погрешность положения характерной точки (Mt), м	Описание обозначения точки на местности (при наличии)
	X	Y			
1	2	3	4	5	6
76	433270.15	2233032.70	Картометрический	0,1	-
77	433275.65	2233020.77	Картометрический	0,1	-
78	433281.02	2233013.70	Картометрический	0,1	-
79	433289.73	2233009.36	Картометрический	0,1	-
80	433298.98	2233007.25	Картометрический	0,1	-
81	433304.43	2233007.27	Картометрический	0,1	-
82	433309.34	2233005.14	Картометрический	0,1	-
83	433315.81	2233000.80	Картометрический	0,1	-
84	433324.50	2232998.68	Картометрический	0,1	-
85	433330.98	2232994.90	Картометрический	0,1	-
86	433341.91	2232989.50	Картометрический	0,1	-
87	433351.61	2232986.24	Картометрический	0,1	-
88	433360.31	2232980.33	Картометрический	0,1	-
89	433370.14	2232972.20	Картометрический	0,1	-
90	433378.31	2232964.07	Картометрический	0,1	-
91	433382.11	2232959.78	Картометрический	0,1	-
92	433392.94	2232950.58	Картометрический	0,1	-
93	433399.00	2232938.08	Картометрический	0,1	-
94	433399.03	2232931.05	Картометрический	0,1	-
95	433393.62	2232920.71	Картометрический	0,1	-
96	433385.53	2232909.80	Картометрический	0,1	-
97	433380.67	2232900.53	Картометрический	0,1	-
98	433378.05	2232888.56	Картометрический	0,1	-
99	433378.09	2232877.17	Картометрический	0,1	-
100	433378.14	2232864.13	Картометрический	0,1	-
101	433378.19	2232851.67	Картометрический	0,1	-
102	433377.68	2232840.78	Картометрический	0,1	-
103	433373.93	2232828.80	Картометрический	0,1	-
104	433371.86	2232817.97	Картометрический	0,1	-
105	433372.91	2232804.36	Картометрический	0,1	-
106	433374.82	2232799.18	Картометрический	0,1	-
107	433376.29	2232795.13	Картометрический	0,1	-
108	433379.56	2232786.47	Картометрический	0,1	-
109	433379.60	2232775.59	Картометрический	0,1	-
110	433376.42	2232760.89	Картометрический	0,1	-
111	433372.67	2232753.28	Картометрический	0,1	-
112	433365.58	2232745.09	Картометрический	0,1	-
113	433364.06	2232733.18	Картометрический	0,1	-
114	433363.56	2232719.07	Картометрический	0,1	-
115	433358.17	2232704.87	Картометрический	0,1	-

Страница 1869/3236, документ 573af594a40d0f29e616b139611b0587 подписан 01.09.2025, опубликован 01.09.2025 в сетевом издании "РАММЕДИА", тел. +7 (496) 463-12-67, ramnews.ru

Раздел 2

Сведения о местоположении границ объекта

Обозначение характерных точек границ	Координаты, м		Метод определения координат характерной точки	Средняя квадратическая погрешность положения характерной точки (Mt), м	Описание обозначения точки на местности (при наличии)
	X	Y			
1	2	3	4	5	6
116	433353.92	2232680.42	Картометрический	0,1	-
117	433350.72	2232674.45	Картометрический	0,1	-
118	433347.54	2232661.40	Картометрический	0,1	-
119	433344.79	2232652.16	Картометрический	0,1	-
120	433343.84	2232641.27	Картометрический	0,1	-
121	433339.54	2232628.78	Картометрический	0,1	-
122	433331.44	2232623.30	Картометрический	0,1	-
123	433318.95	2232626.49	Картометрический	0,1	-
124	433310.83	2232625.94	Картометрический	0,1	-
125	433301.60	2232623.19	Картометрический	0,1	-
126	433291.82	2232620.42	Картометрический	0,1	-
127	433287.47	2232617.84	Картометрический	0,1	-
128	433259.32	2232628.20	Картометрический	0,1	-
129	433239.88	2232635.35	Картометрический	0,1	-
130	432859.98	2232757.96	Картометрический	0,1	-
131	432859.91	2232758.04	Картометрический	0,1	-
132	432810.86	2232817.71	Картометрический	0,1	-
133	432740.74	2232903.01	Картометрический	0,1	-
134	432734.46	2232910.65	Картометрический	0,1	-
135	432712.74	2232950.48	Картометрический	0,1	-
136	432658.13	2233009.08	Картометрический	0,1	-
137	432651.49	2233016.21	Картометрический	0,1	-
138	432651.11	2233017.03	Картометрический	0,1	-
139	432649.92	2233016.05	Картометрический	0,1	-
140	432643.40	2233027.04	Картометрический	0,1	-
141	432645.67	2233028.75	Картометрический	0,1	-
142	432607.76	2233110.32	Картометрический	0,1	-
143	432603.84	2233118.79	Картометрический	0,1	-
144	432597.14	2233131.78	Картометрический	0,1	-
145	432595.45	2233135.62	Картометрический	0,1	-
146	432581.58	2233156.68	Картометрический	0,1	-
147	432574.02	2233151.58	Картометрический	0,1	-
148	432562.56	2233168.01	Картометрический	0,1	-
149	432570.66	2233173.75	Картометрический	0,1	-
150	432544.49	2233214.53	Картометрический	0,1	-
151	432522.77	2233250.18	Картометрический	0,1	-
152	432554.90	2233271.11	Картометрический	0,1	-
153	432532.51	2233300.64	Картометрический	0,1	-
154	432504.88	2233347.64	Картометрический	0,1	-
155	432521.61	2233357.97	Картометрический	0,1	-

Страница 1870/3236, документ 573af594a40d0f29e616b139611b0587 подписан 01.09.2025, опубликован 01.09.2025 в сетевом издании "РАММЕДИА", тел. +7 (496) 463-12-67, ramnews.ru

Раздел 2

Сведения о местоположении границ объекта

Обозначение характерных точек границ	Координаты, м		Метод определения координат характерной точки	Средняя квадратическая погрешность положения характерной точки (Mt), м	Описание обозначения точки на местности (при наличии)
	X	Y			
1	2	3	4	5	6
156	432505.39	2233394.94	Картометрический	0,1	-
157	432494.73	2233415.46	Картометрический	0,1	-
158	432360.34	2233363.69	Картометрический	0,1	-
159	432278.58	2233334.64	Картометрический	0,1	-
160	432249.15	2233379.40	Картометрический	0,1	-
161	432296.62	2233390.28	Картометрический	0,1	-
162	432307.66	2233392.81	Картометрический	0,1	-
163	432376.57	2233411.73	Картометрический	0,1	-
164	432378.53	2233412.23	Картометрический	0,1	-
165	432394.17	2233416.20	Картометрический	0,1	-
166	432434.28	2233468.51	Картометрический	0,1	-
167	432439.26	2233556.31	Картометрический	0,1	-
168	432403.21	2233595.36	Картометрический	0,1	-
169	432401.30	2233610.90	Картометрический	0,1	-
170	432398.93	2233630.36	Картометрический	0,1	-
171	432369.08	2233712.03	Картометрический	0,1	-
172	432323.27	2233804.32	Картометрический	0,1	-
173	432305.19	2233854.69	Картометрический	0,1	-
174	432291.29	2233893.42	Картометрический	0,1	-
175	432321.05	2233909.32	Картометрический	0,1	-
176	432363.59	2233923.09	Картометрический	0,1	-
177	432396.54	2233943.23	Картометрический	0,1	-
178	432448.63	2233975.04	Картометрический	0,1	-
179	432495.40	2234003.67	Картометрический	0,1	-
180	432500.87	2234008.35	Картометрический	0,1	-
181	432520.76	2233997.51	Картометрический	0,1	-
182	432564.15	2234014.14	Картометрический	0,1	-
183	432581.50	2234037.64	Картометрический	0,1	-
184	432588.42	2234070.43	Картометрический	0,1	-
185	432644.87	2234103.79	Картометрический	0,1	-
1	432663.91	2234124.14	Картометрический	0,1	-

3. Сведения о характерных точках части (частей) границы объекта

Обозначение характерных точек границ	Координаты, м		Метод определения координат характерной точки	Средняя квадратическая погрешность положения характерной точки (Mt), м	Описание обозначения точки на местности (при наличии)
	X	Y			
1	2	3	4	5	6
-	-	-	-	-	-

Страница 1871/3236, документ 573af594a40d0f29e616b139611b0587 подписан 01.09.2025, опубликован 01.09.2025 в сетевом издании "РАММЕДИА", тел. +7 (496) 463-12-67, ramnews.ru

Раздел 3

Сведения о местоположении измененных (уточненных) границ объекта

1. Система координат -

2. Сведения о характерных точках границ объекта

Обозначение характерных точек границ	Существующие координаты, м		Измененные (уточненные) координаты, м		Метод определения координат характерной точки	Средняя квадратическая погрешность положения характерной точки (Mt), м	Описание обозначения точки на местности (при наличии)
	X	Y	X	Y			
1	2	3	4	5	6	7	8
-	-	-	-	-	-	-	

3. Сведения о характерных точках части (частей) границы объекта

Обозначение характерных точек границ	Существующие координаты, м		Измененные (уточненные) координаты, м		Метод определения координат характерной точки	Средняя квадратическая погрешность положения характерной точки (Mt), м	Описание обозначения точки на местности (при наличии)
	X	Y	X	Y			
1	2	3	4	5	6	7	8
-	-	-	-	-	-	-	

Страница 1872/3236, документ 573af594a40d0f29e616b139611b0587
подписан 01.09.2025, опубликован 01.09.2025 в сетевом
издании "РАММЕДИА", тел. +7 (496) 463-12-67, ramnews.ru

ГРАФИЧЕСКОЕ ОПИСАНИЕ
местоположения границ населенных пунктов, территориальных зон, особо охраняемых природных территорий, зон с особыми условиями использования территории

д. Нижнее Мячково

(наименование объекта, местоположение границ которого описано (далее - объект))

Раздел 1

Сведения об объекте

№ п/п	Характеристики объекта	Описание характеристик
1	2	3
1.	Местоположение объекта	Московская область, Раменский муниципальный округ
2.	Площадь объекта +/- величина погрешности определения площади (Р +/- Дельта Р)	2467488 кв. м ± 550 кв. м
3.	Иные характеристики объекта	

Страница 1873/3236, документ 573af594a40d0f29e616b139611b0587 подписан 01.09.2025, опубликован 01.09.2025 в сетевом издании "РАММЕДИА", тел. +7 (496) 463-12-67, ramnews.ru

Раздел 2

Сведения о местоположении границ объекта

1. Система координат МСК-50, зона 2

2. Сведения о характерных точках границ объекта

Обозначение характерных точек границ	Координаты, м		Метод определения координат характерной точки	Средняя квадратическая погрешность положения характерной точки (Mt), м	Описание обозначения точки на местности (при наличии)
	X	Y			
1	2	3	4	5	6
1	443999.48	2218743.20	Картометрический	0,1	-
2	444027.61	2218634.35	Картометрический	0,1	-
3	444023.00	2218634.00	Картометрический	0,1	-
4	444009.50	2218636.00	Картометрический	0,1	-
5	443969.67	2218796.05	Картометрический	0,1	-
6	443884.55	2218774.01	Картометрический	0,1	-
7	443835.00	2218957.39	Картометрический	0,1	-
8	443726.50	2218923.25	Картометрический	0,1	-
9	443519.50	2218916.75	Картометрический	0,1	-
10	443439.50	2218867.25	Картометрический	0,1	-
11	443379.49	2218799.00	Картометрический	0,1	-
12	443281.50	2218707.25	Картометрический	0,1	-
13	443113.00	2218613.75	Картометрический	0,1	-
14	443027.50	2218578.00	Картометрический	0,1	-
15	442968.50	2218445.75	Картометрический	0,1	-
16	442865.50	2218295.75	Картометрический	0,1	-
17	442787.50	2218143.00	Картометрический	0,1	-
18	442751.51	2218144.75	Картометрический	0,1	-
19	442936.50	2217329.25	Картометрический	0,1	-
20	443185.00	2217402.00	Картометрический	0,1	-
21	443140.50	2217445.50	Картометрический	0,1	-
22	443135.50	2217474.50	Картометрический	0,1	-
23	443135.00	2217524.50	Картометрический	0,1	-
24	443149.50	2217562.25	Картометрический	0,1	-
25	443175.50	2217584.25	Картометрический	0,1	-
26	443219.50	2217592.00	Картометрический	0,1	-
27	443291.50	2217591.25	Картометрический	0,1	-
28	443307.50	2217577.25	Картометрический	0,1	-
29	443313.49	2217552.75	Картометрический	0,1	-
30	443328.50	2217501.75	Картометрический	0,1	-
31	443342.00	2217487.00	Картометрический	0,1	-
32	443349.50	2217449.25	Картометрический	0,1	-
33	443478.25	2217486.34	Картометрический	0,1	-
34	443484.56	2217467.88	Картометрический	0,1	-
35	443503.65	2217473.45	Картометрический	0,1	-

Страница 1874/3236, документ 573af594a40d0f29e616b139611b0587 подписан 01.09.2025, опубликован 01.09.2025 в сетевом издании "РАММЕДИА", тел. +7 (496) 463-12-67, ramnews.ru

Раздел 2

Сведения о местоположении границ объекта

Обозначение характерных точек границ	Координаты, м		Метод определения координат характерной точки	Средняя квадратическая погрешность положения характерной точки (Mt), м	Описание обозначения точки на местности (при наличии)
	X	Y			
1	2	3	4	5	6
36	443613.80	2217505.55	Картометрический	0,1	-
37	443741.96	2217542.87	Картометрический	0,1	-
38	443767.09	2217550.19	Картометрический	0,1	-
39	443939.81	2217600.77	Картометрический	0,1	-
40	443958.46	2217606.53	Картометрический	0,1	-
41	443975.60	2217612.03	Картометрический	0,1	-
42	443982.33	2217613.90	Картометрический	0,1	-
43	444007.89	2217621.79	Картометрический	0,1	-
44	444009.55	2217622.30	Картометрический	0,1	-
45	444018.59	2217625.34	Картометрический	0,1	-
46	444019.56	2217625.72	Картометрический	0,1	-
47	444036.18	2217633.13	Картометрический	0,1	-
48	444036.30	2217633.18	Картометрический	0,1	-
49	444046.85	2217638.04	Картометрический	0,1	-
50	444061.91	2217646.06	Картометрический	0,1	-
51	444067.08	2217648.81	Картометрический	0,1	-
52	444081.28	2217657.41	Картометрический	0,1	-
53	444081.68	2217657.67	Картометрический	0,1	-
54	444092.79	2217665.07	Картометрический	0,1	-
55	444093.44	2217665.54	Картометрический	0,1	-
56	444100.70	2217671.19	Картометрический	0,1	-
57	444125.76	2217694.55	Картометрический	0,1	-
58	444120.36	2217717.99	Картометрический	0,1	-
59	444120.05	2217719.33	Картометрический	0,1	-
60	444120.50	2217719.75	Картометрический	0,1	-
61	444040.20	2218049.72	Картометрический	0,1	-
62	443980.51	2218279.39	Картометрический	0,1	-
63	443946.48	2218408.54	Картометрический	0,1	-
64	444038.03	2218430.89	Картометрический	0,1	-
65	444074.61	2218439.43	Картометрический	0,1	-
66	444077.79	2218440.35	Картометрический	0,1	-
67	444112.69	2218305.56	Картометрический	0,1	-
68	444171.94	2218074.05	Картометрический	0,1	-
69	444189.61	2218005.47	Картометрический	0,1	-
70	444193.68	2217989.75	Картометрический	0,1	-
71	444196.24	2217974.92	Картометрический	0,1	-
72	444198.70	2217958.88	Картометрический	0,1	-
73	444199.94	2217950.95	Картометрический	0,1	-
74	444200.58	2217938.79	Картометрический	0,1	-
75	444200.59	2217938.62	Картометрический	0,1	-

Страница 1875/3236, документ 573af594a40d0f29e616b139611b0587 подписан 01.09.2025, опубликован 01.09.2025 в сетевом издании "РАММЕДИА", тел. +7 (496) 463-12-67, ramnews.ru

Раздел 2

Сведения о местоположении границ объекта

Обозначение характерных точек границ	Координаты, м		Метод определения координат характерной точки	Средняя квадратическая погрешность положения характерной точки (Mt), м	Описание обозначения точки на местности (при наличии)
	X	Y			
1	2	3	4	5	6
76	444201.52	2217925.10	Картометрический	0,1	-
77	444201.61	2217908.23	Картометрический	0,1	-
78	444201.06	2217895.29	Картометрический	0,1	-
79	444200.05	2217881.91	Картометрический	0,1	-
80	444198.58	2217870.83	Картометрический	0,1	-
81	444196.62	2217857.85	Картометрический	0,1	-
82	444195.23	2217849.85	Картометрический	0,1	-
83	444191.26	2217836.31	Картометрический	0,1	-
84	444187.52	2217824.54	Картометрический	0,1	-
85	444184.26	2217814.74	Картометрический	0,1	-
86	444176.49	2217798.67	Картометрический	0,1	-
87	444174.29	2217794.08	Картометрический	0,1	-
88	444171.82	2217788.96	Картометрический	0,1	-
89	444163.65	2217774.81	Картометрический	0,1	-
90	444162.64	2217773.07	Картометрический	0,1	-
91	444160.10	2217769.04	Картометрический	0,1	-
92	444169.26	2217762.07	Картометрический	0,1	-
93	444177.28	2217755.97	Картометрический	0,1	-
94	444177.50	2217756.25	Картометрический	0,1	-
95	444181.50	2217763.25	Картометрический	0,1	-
96	444182.19	2217762.94	Картометрический	0,1	-
97	444292.00	2217713.75	Картометрический	0,1	-
98	444436.00	2217682.00	Картометрический	0,1	-
99	444495.00	2217689.00	Картометрический	0,1	-
100	444686.00	2217826.25	Картометрический	0,1	-
101	444849.00	2217973.25	Картометрический	0,1	-
102	444854.50	2217966.75	Картометрический	0,1	-
103	444858.38	2217967.85	Картометрический	0,1	-
104	444925.50	2217987.00	Картометрический	0,1	-
105	444928.53	2217950.15	Картометрический	0,1	-
106	444929.86	2217934.09	Картометрический	0,1	-
107	444937.26	2217844.23	Картометрический	0,1	-
108	445096.64	2217916.22	Картометрический	0,1	-
109	445108.34	2217889.46	Картометрический	0,1	-
110	445111.81	2217873.32	Картометрический	0,1	-
111	445116.81	2217851.99	Картометрический	0,1	-
112	445132.93	2217820.76	Картометрический	0,1	-
113	445137.32	2217815.73	Картометрический	0,1	-
114	445149.29	2217802.02	Картометрический	0,1	-
115	445167.83	2217780.77	Картометрический	0,1	-

Страница 1876/3236, документ 573af594a40d0f29e616b139611b0587 подписан 01.09.2025, опубликован 01.09.2025 в сетевом издании "РАММЕДИА", тел. +7 (496) 463-12-67, ramnews.ru

Раздел 2

Сведения о местоположении границ объекта

Обозначение характерных точек границ	Координаты, м		Метод определения координат характерной точки	Средняя квадратическая погрешность положения характерной точки (Mt), м	Описание обозначения точки на местности (при наличии)
	X	Y			
1	2	3	4	5	6
116	445196.44	2217760.49	Картометрический	0,1	-
117	445219.62	2217744.06	Картометрический	0,1	-
118	445232.77	2217734.74	Картометрический	0,1	-
119	445250.84	2217719.38	Картометрический	0,1	-
120	445278.00	2217696.30	Картометрический	0,1	-
121	445296.63	2217680.47	Картометрический	0,1	-
122	445306.85	2217671.23	Картометрический	0,1	-
123	445315.02	2217663.85	Картометрический	0,1	-
124	445319.59	2217659.72	Картометрический	0,1	-
125	445334.26	2217644.88	Картометрический	0,1	-
126	445348.94	2217630.03	Картометрический	0,1	-
127	445356.65	2217621.70	Картометрический	0,1	-
128	445377.46	2217599.24	Картометрический	0,1	-
129	445381.84	2217594.52	Картометрический	0,1	-
130	445391.74	2217580.77	Картометрический	0,1	-
131	445395.29	2217575.40	Картометрический	0,1	-
132	445401.96	2217565.33	Картометрический	0,1	-
133	445411.81	2217574.51	Картометрический	0,1	-
134	445420.37	2217579.50	Картометрический	0,1	-
135	445496.95	2217626.66	Картометрический	0,1	-
136	445508.91	2217634.94	Картометрический	0,1	-
137	445492.00	2217649.95	Картометрический	0,1	-
138	445465.19	2217676.58	Картометрический	0,1	-
139	445449.34	2217698.24	Картометрический	0,1	-
140	445396.44	2217789.69	Картометрический	0,1	-
141	445370.39	2217834.13	Картометрический	0,1	-
142	445333.82	2217887.32	Картометрический	0,1	-
143	445274.15	2217961.56	Картометрический	0,1	-
144	445213.77	2218027.85	Картометрический	0,1	-
145	445155.74	2218091.69	Картометрический	0,1	-
146	444973.15	2218274.50	Картометрический	0,1	-
147	444842.56	2218412.63	Картометрический	0,1	-
148	444727.13	2218531.62	Картометрический	0,1	-
149	444674.10	2218597.22	Картометрический	0,1	-
150	444645.53	2218638.62	Картометрический	0,1	-
151	444579.81	2218735.06	Картометрический	0,1	-
152	444468.57	2218909.98	Картометрический	0,1	-
153	444441.93	2218976.02	Картометрический	0,1	-
154	444428.09	2219013.42	Картометрический	0,1	-
155	444377.72	2219019.57	Картометрический	0,1	-

Страница 1877/3236, документ 573af594a40d0f29e616b139611b0587 подписан 01.09.2025, опубликован 01.09.2025 в сетевом издании "РАММЕДИА", тел. +7 (496) 463-12-67, ramnews.ru

Раздел 2

Сведения о местоположении границ объекта

Обозначение характерных точек границ	Координаты, м		Метод определения координат характерной точки	Средняя квадратическая погрешность положения характерной точки (Mt), м	Описание обозначения точки на местности (при наличии)
	X	Y			
1	2	3	4	5	6
156	444277.38	2219007.37	Картометрический	0,1	-
157	444142.58	2219003.44	Картометрический	0,1	-
158	444095.91	2219005.07	Картометрический	0,1	-
159	444048.47	2219022.66	Картометрический	0,1	-
160	443996.66	2219043.58	Картометрический	0,1	-
161	443987.65	2219043.65	Картометрический	0,1	-
162	443959.02	2219043.36	Картометрический	0,1	-
163	443947.92	2219038.30	Картометрический	0,1	-
164	443928.23	2219026.30	Картометрический	0,1	-
165	443933.56	2219005.35	Картометрический	0,1	-
166	443944.95	2218958.67	Картометрический	0,1	-
167	443944.97	2218958.58	Картометрический	0,1	-
1	443999.48	2218743.20	Картометрический	0,1	-
168	444233.40	2218759.17	Картометрический	0,1	-
169	444251.73	2218766.05	Картометрический	0,1	-
170	444236.86	2218824.05	Картометрический	0,1	-
171	444225.00	2218882.00	Картометрический	0,1	-
172	444266.00	2218889.75	Картометрический	0,1	-
173	444271.26	2218890.54	Картометрический	0,1	-
174	444272.74	2218884.13	Картометрический	0,1	-
175	444285.40	2218887.09	Картометрический	0,1	-
176	444298.10	2218889.88	Картометрический	0,1	-
177	444297.88	2218890.86	Картометрический	0,1	-
178	444306.74	2218892.68	Картометрический	0,1	-
179	444308.24	2218887.33	Картометрический	0,1	-
180	444312.97	2218871.50	Картометрический	0,1	-
181	444320.52	2218845.42	Картометрический	0,1	-
182	444324.04	2218838.16	Картометрический	0,1	-
183	444339.48	2218811.38	Картометрический	0,1	-
184	444341.70	2218808.99	Картометрический	0,1	-
185	444336.98	2218804.56	Картометрический	0,1	-
186	444331.26	2218799.24	Картометрический	0,1	-
187	444328.28	2218796.75	Картометрический	0,1	-
188	444324.80	2218793.98	Картометрический	0,1	-
189	444322.58	2218792.62	Картометрический	0,1	-
190	444320.81	2218791.65	Картометрический	0,1	-
191	444316.88	2218790.18	Картометрический	0,1	-
192	444309.26	2218787.65	Картометрический	0,1	-
193	444300.13	2218785.19	Картометрический	0,1	-
194	444299.94	2218785.14	Картометрический	0,1	-

Страница 1878/3236, документ 573af594a40d0f29e616b139611b0587 подписан 01.09.2025, опубликован 01.09.2025 в сетевом издании "РАММЕДИА", тел. +7 (496) 463-12-67, ramnews.ru

Раздел 2

Сведения о местоположении границ объекта

Обозначение характерных точек границ	Координаты, м		Метод определения координат характерной точки	Средняя квадратическая погрешность положения характерной точки (Mt), м	Описание обозначения точки на местности (при наличии)
	X	Y			
1	2	3	4	5	6
195	444289.27	2218782.04	Картометрический	0,1	-
196	444288.78	2218781.88	Картометрический	0,1	-
197	444286.42	2218781.06	Картометрический	0,1	-
198	444287.00	2218778.00	Картометрический	0,1	-
199	444350.50	2218799.50	Картометрический	0,1	-
200	444352.96	2218792.13	Картометрический	0,1	-
201	444353.00	2218792.00	Картометрический	0,1	-
202	444352.73	2218791.91	Картометрический	0,1	-
203	444259.00	2218760.25	Картометрический	0,1	-
204	444236.50	2218751.75	Картометрический	0,1	-
205	444217.50	2218744.75	Картометрический	0,1	-
206	444200.00	2218736.75	Картометрический	0,1	-
207	444183.50	2218729.00	Картометрический	0,1	-
208	444039.23	2218677.33	Картометрический	0,1	-
209	444035.50	2218676.00	Картометрический	0,1	-
210	444033.00	2218683.50	Картометрический	0,1	-
211	444037.24	2218685.02	Картометрический	0,1	-
212	444091.69	2218704.48	Картометрический	0,1	-
213	444115.21	2218712.88	Картометрический	0,1	-
214	444126.75	2218717.01	Картометрический	0,1	-
215	444179.25	2218735.77	Картометрический	0,1	-
216	444196.28	2218743.90	Картометрический	0,1	-
217	444202.27	2218746.54	Картометрический	0,1	-
218	444214.50	2218752.36	Картометрический	0,1	-
168	444233.40	2218759.17	Картометрический	0,1	-

3. Сведения о характерных точках части (частей) границы объекта

Обозначение характерных точек границ	Координаты, м		Метод определения координат характерной точки	Средняя квадратическая погрешность положения характерной точки (Mt), м	Описание обозначения точки на местности (при наличии)
	X	Y			
1	2	3	4	5	6
-	-	-	-	-	-

Страница 1879/3236, документ 573af594a40d0f29e616b139611b0587 подписан 01.09.2025, опубликован 01.09.2025 в сетевом издании "РАММЕДИА", тел. +7 (496) 463-12-67, ramnews.ru

Раздел 3

Сведения о местоположении измененных (уточненных) границ объекта

1. Система координат -

2. Сведения о характерных точках границ объекта

Обозначение характерных точек границ	Существующие координаты, м		Измененные (уточненные) координаты, м		Метод определения координат характерной точки	Средняя квадратическая погрешность положения характерной точки (Mt), м	Описание обозначения точки на местности (при наличии)
	X	Y	X	Y			
1	2	3	4	5	6	7	8
-	-	-	-	-	-	-	

3. Сведения о характерных точках части (частей) границы объекта

Обозначение характерных точек границ	Существующие координаты, м		Измененные (уточненные) координаты, м		Метод определения координат характерной точки	Средняя квадратическая погрешность положения характерной точки (Mt), м	Описание обозначения точки на местности (при наличии)
	X	Y	X	Y			
1	2	3	4	5	6	7	8
-	-	-	-	-	-	-	

Страница 1880/3236, документ 573af594a40d0f29e616b139611b0587
подписан 01.09.2025, опубликован 01.09.2025 в сетевом
издании "РАММЕДИА", тел. +7 (496) 463-12-67, ramnews.ru

ГРАФИЧЕСКОЕ ОПИСАНИЕ
местоположения границ населенных пунктов, территориальных зон, особо охраняемых природных территорий, зон с особыми условиями использования территории

д. Никулино

(наименование объекта, местоположение границ которого описано (далее - объект))

Раздел 1

Сведения об объекте

№ п/п	Характеристики объекта	Описание характеристик
1	2	3
1.	Местоположение объекта	Московская область, Раменский муниципальный округ
2.	Площадь объекта +/- величина погрешности определения площади (Р +/- Дельта Р)	610903 кв. м ± 274 кв. м
3.	Иные характеристики объекта	

Страница 1881/3236, документ 573af594a40d0f29e616b139611b0587 подписан 01.09.2025, опубликован 01.09.2025 в сетевом издании "РАММЕДИА", тел. +7 (496) 463-12-67, ramnews.ru

Раздел 2

Сведения о местоположении границ объекта

1. Система координат МСК-50, зона 2

2. Сведения о характерных точках границ объекта

Обозначение характерных точек границ	Координаты, м		Метод определения координат характерной точки	Средняя квадратическая погрешность положения характерной точки (Mt), м	Описание обозначения точки на местности (при наличии)
	X	Y			
1	2	3	4	5	6
1	431154.67	2242265.60	Картометрический	0,1	-
2	431205.18	2242231.06	Картометрический	0,1	-
3	431322.46	2242162.94	Картометрический	0,1	-
4	431340.27	2242155.08	Картометрический	0,1	-
5	431344.69	2242152.82	Картометрический	0,1	-
6	431351.95	2242149.35	Картометрический	0,1	-
7	431349.96	2242144.49	Картометрический	0,1	-
8	431344.36	2242130.80	Картометрический	0,1	-
9	431335.93	2242134.84	Картометрический	0,1	-
10	431335.70	2242134.96	Картометрический	0,1	-
11	431313.08	2242146.52	Картометрический	0,1	-
12	431312.76	2242146.69	Картометрический	0,1	-
13	431287.94	2242160.56	Картометрический	0,1	-
14	431287.67	2242160.72	Картометрический	0,1	-
15	431273.75	2242169.08	Картометрический	0,1	-
16	431248.98	2242183.58	Картометрический	0,1	-
17	431248.85	2242183.66	Картометрический	0,1	-
18	431232.32	2242193.69	Картометрический	0,1	-
19	431232.27	2242193.72	Картометрический	0,1	-
20	431208.68	2242208.26	Картометрический	0,1	-
21	431208.66	2242208.27	Картометрический	0,1	-
22	431200.99	2242213.02	Картометрический	0,1	-
23	431168.25	2242238.51	Картометрический	0,1	-
24	431163.70	2242238.76	Картометрический	0,1	-
25	431151.53	2242248.15	Картометрический	0,1	-
26	431151.51	2242248.16	Картометрический	0,1	-
27	431150.55	2242239.48	Картометрический	0,1	-
28	431136.74	2242222.29	Картометрический	0,1	-
29	431126.94	2242208.76	Картометрический	0,1	-
30	431122.40	2242195.95	Картометрический	0,1	-
31	431122.06	2242175.46	Картометрический	0,1	-
32	431121.83	2242162.84	Картометрический	0,1	-
33	431118.30	2242112.66	Картометрический	0,1	-
34	431119.01	2242100.59	Картометрический	0,1	-
35	431070.65	2242097.98	Картометрический	0,1	-

Страница 1882/3236, документ 573af594a40d0f29e616b139611b0587 подписан 01.09.2025, опубликован 01.09.2025 в сетевом издании "РАММЕДИА", тел. +7 (496) 463-12-67, ramnews.ru

Раздел 2

Сведения о местоположении границ объекта

Обозначение характерных точек границ	Координаты, м		Метод определения координат характерной точки	Средняя квадратическая погрешность положения характерной точки (Mt), м	Описание обозначения точки на местности (при наличии)
	X	Y			
1	2	3	4	5	6
36	430979.06	2242081.03	Картометрический	0,1	-
37	430971.29	2242079.59	Картометрический	0,1	-
38	430877.13	2242052.37	Картометрический	0,1	-
39	430817.00	2242035.01	Картометрический	0,1	-
40	430812.98	2242033.84	Картометрический	0,1	-
41	430812.24	2242036.87	Картометрический	0,1	-
42	430624.56	2241988.39	Картометрический	0,1	-
43	430609.21	2242002.01	Картометрический	0,1	-
44	430563.29	2241991.67	Картометрический	0,1	-
45	430540.27	2242090.72	Картометрический	0,1	-
46	430610.59	2242105.38	Картометрический	0,1	-
47	430635.45	2242049.42	Картометрический	0,1	-
48	430663.18	2242058.13	Картометрический	0,1	-
49	430648.46	2242112.30	Картометрический	0,1	-
50	430656.02	2242113.79	Картометрический	0,1	-
51	430648.82	2242149.63	Картометрический	0,1	-
52	430667.84	2242154.35	Картометрический	0,1	-
53	430744.96	2242174.08	Картометрический	0,1	-
54	430743.76	2242179.04	Картометрический	0,1	-
55	430775.78	2242186.48	Картометрический	0,1	-
56	430766.35	2242225.18	Картометрический	0,1	-
57	430754.35	2242222.44	Картометрический	0,1	-
58	430677.32	2242201.06	Картометрический	0,1	-
59	430673.57	2242197.22	Картометрический	0,1	-
60	430670.24	2242196.45	Картометрический	0,1	-
61	430660.88	2242194.31	Картометрический	0,1	-
62	430641.03	2242186.52	Картометрический	0,1	-
63	430625.00	2242260.31	Картометрический	0,1	-
64	430609.68	2242330.83	Картометрический	0,1	-
65	430627.37	2242331.40	Картометрический	0,1	-
66	430655.14	2242344.76	Картометрический	0,1	-
67	430676.44	2242356.25	Картометрический	0,1	-
68	430677.65	2242364.49	Картометрический	0,1	-
69	430682.73	2242364.03	Картометрический	0,1	-
70	430700.71	2242370.18	Картометрический	0,1	-
71	430719.71	2242381.69	Картометрический	0,1	-
72	430639.26	2242514.50	Картометрический	0,1	-
73	430693.49	2242551.37	Картометрический	0,1	-
74	430800.96	2242621.64	Картометрический	0,1	-
75	430803.33	2242623.18	Картометрический	0,1	-

Страница 1883/3236, документ 573af594a40d0f29e616b139611b0587 подписан 01.09.2025, опубликован 01.09.2025 в сетевом издании "РАММЕДИА", тел. +7 (496) 463-12-67, ramnews.ru

Раздел 2

Сведения о местоположении границ объекта

Обозначение характерных точек границ	Координаты, м		Метод определения координат характерной точки	Средняя квадратическая погрешность положения характерной точки (Mt), м	Описание обозначения точки на местности (при наличии)
	X	Y			
1	2	3	4	5	6
76	430796.76	2242631.56	Картометрический	0,1	-
77	430814.34	2242641.56	Картометрический	0,1	-
78	430820.20	2242634.10	Картометрический	0,1	-
79	430822.03	2242635.28	Картометрический	0,1	-
80	430897.53	2242680.12	Картометрический	0,1	-
81	430893.23	2242688.40	Картометрический	0,1	-
82	430901.88	2242694.21	Картометрический	0,1	-
83	430947.84	2242722.94	Картометрический	0,1	-
84	430963.16	2242732.34	Картометрический	0,1	-
85	430961.26	2242737.08	Картометрический	0,1	-
86	430960.61	2242738.69	Картометрический	0,1	-
87	430950.05	2242764.94	Картометрический	0,1	-
88	430948.61	2242768.47	Картометрический	0,1	-
89	430962.28	2242775.13	Картометрический	0,1	-
90	430970.36	2242788.43	Картометрический	0,1	-
91	430969.08	2242791.77	Картометрический	0,1	-
92	430971.69	2242795.99	Картометрический	0,1	-
93	431002.28	2242807.10	Картометрический	0,1	-
94	431065.43	2242834.66	Картометрический	0,1	-
95	431062.08	2242845.22	Картометрический	0,1	-
96	431084.14	2242856.80	Картометрический	0,1	-
97	431085.38	2242852.91	Картометрический	0,1	-
98	431290.07	2242994.62	Картометрический	0,1	-
99	431316.78	2243011.26	Картометрический	0,1	-
100	431333.65	2243022.91	Картометрический	0,1	-
101	431334.24	2243022.14	Картометрический	0,1	-
102	431417.23	2243073.82	Картометрический	0,1	-
103	431432.85	2243066.60	Картометрический	0,1	-
104	431442.70	2243067.82	Картометрический	0,1	-
105	431477.71	2243073.09	Картометрический	0,1	-
106	431528.71	2243009.33	Картометрический	0,1	-
107	431535.41	2243005.86	Картометрический	0,1	-
108	431551.12	2243002.41	Картометрический	0,1	-
109	431678.05	2243082.65	Картометрический	0,1	-
110	431678.92	2243080.35	Картометрический	0,1	-
111	431812.77	2242839.85	Картометрический	0,1	-
112	431744.78	2242848.15	Картометрический	0,1	-
113	431728.56	2242847.49	Картометрический	0,1	-
114	431723.30	2242844.45	Картометрический	0,1	-
115	431716.85	2242836.22	Картометрический	0,1	-

Страница 1884/3236, документ 573af594a40d0f29e616b139611b0587 подписан 01.09.2025, опубликован 01.09.2025 в сетевом издании "РАММЕДИА", тел. +7 (496) 463-12-67, ramnews.ru

Раздел 2

Сведения о местоположении границ объекта

Обозначение характерных точек границ	Координаты, м		Метод определения координат характерной точки	Средняя квадратическая погрешность положения характерной точки (Mt), м	Описание обозначения точки на местности (при наличии)
	X	Y			
1	2	3	4	5	6
116	431706.84	2242819.72	Картометрический	0,1	-
117	431695.37	2242797.99	Картометрический	0,1	-
118	431680.71	2242773.45	Картометрический	0,1	-
119	431644.97	2242712.97	Картометрический	0,1	-
120	431636.64	2242693.85	Картометрический	0,1	-
121	431623.85	2242672.42	Картометрический	0,1	-
122	431612.07	2242652.45	Картометрический	0,1	-
123	431608.79	2242648.23	Картометрический	0,1	-
124	431600.20	2242635.14	Картометрический	0,1	-
125	431587.40	2242614.88	Картометрический	0,1	-
126	431592.50	2242611.74	Картометрический	0,1	-
127	431583.82	2242593.97	Картометрический	0,1	-
128	431578.18	2242597.40	Картометрический	0,1	-
129	431576.52	2242594.80	Картометрический	0,1	-
130	431561.73	2242572.22	Картометрический	0,1	-
131	431550.21	2242553.82	Картометрический	0,1	-
132	431545.37	2242546.80	Картометрический	0,1	-
133	431543.17	2242543.46	Картометрический	0,1	-
134	431535.22	2242531.92	Картометрический	0,1	-
135	431527.83	2242514.57	Картометрический	0,1	-
136	431514.20	2242491.11	Картометрический	0,1	-
137	431516.11	2242487.22	Картометрический	0,1	-
138	431507.50	2242460.36	Картометрический	0,1	-
139	431501.54	2242441.05	Картометрический	0,1	-
140	431489.33	2242417.87	Картометрический	0,1	-
141	431479.72	2242402.90	Картометрический	0,1	-
142	431452.78	2242383.11	Картометрический	0,1	-
143	431433.94	2242350.45	Картометрический	0,1	-
144	431427.62	2242302.70	Картометрический	0,1	-
145	431407.08	2242264.77	Картометрический	0,1	-
146	431379.69	2242225.09	Картометрический	0,1	-
147	431366.00	2242219.48	Картометрический	0,1	-
148	431354.41	2242226.15	Картометрический	0,1	-
149	431316.66	2242254.59	Картометрический	0,1	-
150	431305.76	2242264.73	Картометрический	0,1	-
151	431307.89	2242280.57	Картометрический	0,1	-
152	431333.87	2242322.36	Картометрический	0,1	-
153	431365.82	2242381.35	Картометрический	0,1	-
154	431403.65	2242446.84	Картометрический	0,1	-
155	431432.89	2242500.74	Картометрический	0,1	-

Страница 1885/3236, документ 573af594a40d0f29e616b139611b0587 подписан 01.09.2025, опубликован 01.09.2025 в сетевом издании "РАММЕДИА", тел. +7 (496) 463-12-67, ramnews.ru

Раздел 2

Сведения о местоположении границ объекта

Обозначение характерных точек границ	Координаты, м		Метод определения координат характерной точки	Средняя квадратическая погрешность положения характерной точки (Mt), м	Описание обозначения точки на местности (при наличии)
	X	Y			
1	2	3	4	5	6
156	431438.59	2242508.29	Картометрический	0,1	-
157	431448.69	2242520.80	Картометрический	0,1	-
158	431445.78	2242530.36	Картометрический	0,1	-
159	431430.14	2242543.06	Картометрический	0,1	-
160	431412.80	2242556.49	Картометрический	0,1	-
161	431401.59	2242566.75	Картометрический	0,1	-
162	431391.18	2242577.03	Картометрический	0,1	-
163	431386.57	2242575.46	Картометрический	0,1	-
164	431374.64	2242565.43	Картометрический	0,1	-
165	431359.74	2242552.01	Картометрический	0,1	-
166	431344.68	2242539.04	Картометрический	0,1	-
167	431342.51	2242544.07	Картометрический	0,1	-
168	431306.96	2242523.34	Картометрический	0,1	-
169	431311.58	2242518.74	Картометрический	0,1	-
170	431307.83	2242514.02	Картометрический	0,1	-
171	431307.48	2242513.77	Картометрический	0,1	-
172	431305.13	2242511.91	Картометрический	0,1	-
173	431289.32	2242499.74	Картометрический	0,1	-
174	431269.31	2242484.74	Картометрический	0,1	-
175	431263.36	2242493.47	Картометрический	0,1	-
176	431203.69	2242450.84	Картометрический	0,1	-
177	431202.14	2242449.57	Картометрический	0,1	-
178	431199.09	2242447.08	Картометрический	0,1	-
179	431185.02	2242435.59	Картометрический	0,1	-
180	431171.83	2242414.88	Картометрический	0,1	-
181	431159.78	2242406.11	Картометрический	0,1	-
182	431148.98	2242398.24	Картометрический	0,1	-
183	431122.55	2242378.60	Картометрический	0,1	-
184	431102.02	2242359.32	Картометрический	0,1	-
185	431091.56	2242351.82	Картометрический	0,1	-
186	431080.30	2242340.08	Картометрический	0,1	-
187	431086.18	2242334.19	Картометрический	0,1	-
188	431082.38	2242331.41	Картометрический	0,1	-
189	431092.52	2242322.11	Картометрический	0,1	-
190	431109.82	2242307.08	Картометрический	0,1	-
191	431129.71	2242290.65	Картометрический	0,1	-
192	431144.68	2242278.77	Картометрический	0,1	-
193	431159.11	2242267.58	Картометрический	0,1	-
1	431154.67	2242265.60	Картометрический	0,1	-
194	431034.34	2242305.81	Картометрический	0,1	-

Страница 1886/3236, документ 573af594a40d0f29e616b139611b0587 подписан 01.09.2025, опубликован 01.09.2025 в сетевом издании "РАММЕДИА", тел. +7 (496) 463-12-67, ramnews.ru

Раздел 2

Сведения о местоположении границ объекта

Обозначение характерных точек границ	Координаты, м		Метод определения координат характерной точки	Средняя квадратическая погрешность положения характерной точки (Mt), м	Описание обозначения точки на местности (при наличии)
	X	Y			
1	2	3	4	5	6
195	430995.58	2242348.60	Картометрический	0,1	-
196	430961.45	2242318.47	Картометрический	0,1	-
197	430947.97	2242274.27	Картометрический	0,1	-
198	430963.44	2242256.44	Картометрический	0,1	-
199	430985.59	2242272.59	Картометрический	0,1	-
200	431006.00	2242247.87	Картометрический	0,1	-
201	431031.02	2242262.66	Картометрический	0,1	-
202	431011.68	2242285.45	Картометрический	0,1	-
194	431034.34	2242305.81	Картометрический	0,1	-

3. Сведения о характерных точках части (частей) границы объекта

Обозначение характерных точек границ	Координаты, м		Метод определения координат характерной точки	Средняя квадратическая погрешность положения характерной точки (Mt), м	Описание обозначения точки на местности (при наличии)
	X	Y			
1	2	3	4	5	6
-	-	-	-	-	-

Страница 1887/3236, документ 573af594a40d0f29e616b139611b0587 подписан 01.09.2025, опубликован 01.09.2025 в сетевом издании "РАММЕДИА", тел. +7 (496) 463-12-67, ramnews.ru

Раздел 3

Сведения о местоположении измененных (уточненных) границ объекта

1. Система координат -

2. Сведения о характерных точках границ объекта

Обозначение характерных точек границ	Существующие координаты, м		Измененные (уточненные) координаты, м		Метод определения координат характерной точки	Средняя квадратическая погрешность положения характерной точки (Mt), м	Описание обозначения точки на местности (при наличии)
	X	Y	X	Y			
1	2	3	4	5	6	7	8
-	-	-	-	-	-	-	

3. Сведения о характерных точках части (частей) границы объекта

Обозначение характерных точек границ	Существующие координаты, м		Измененные (уточненные) координаты, м		Метод определения координат характерной точки	Средняя квадратическая погрешность положения характерной точки (Mt), м	Описание обозначения точки на местности (при наличии)
	X	Y	X	Y			
1	2	3	4	5	6	7	8
-	-	-	-	-	-	-	

Страница 1888/3236, документ 573af594a40d0f29e616b139611b0587
подписан 01.09.2025, опубликован 01.09.2025 в сетевом
издании "РАММЕДИА", тел. +7 (496) 463-12-67, ramnews.ru

ГРАФИЧЕСКОЕ ОПИСАНИЕ
местоположения границ населенных пунктов, территориальных зон, особо охраняемых природных территорий, зон с особыми условиями использования территории

д. Новомайково

(наименование объекта, местоположение границ которого описано (далее - объект))

Раздел 1

Сведения об объекте

№ п/п	Характеристики объекта	Описание характеристик
1	2	3
1.	Местоположение объекта	Московская область, Раменский муниципальный округ
2.	Площадь объекта +/- величина погрешности определения площади (Р +/- Дельта Р)	331402 кв. м ± 201 кв. м
3.	Иные характеристики объекта	

Страница 1889/3236, документ 573af594a40d0f29e616b139611b0587 подписан 01.09.2025, опубликован 01.09.2025 в сетевом издании "РАММЕДИА", тел. +7 (496) 463-12-67, ramnews.ru

Раздел 2

Сведения о местоположении границ объекта

1. Система координат МСК-50, зона 2

2. Сведения о характерных точках границ объекта

Обозначение характерных точек границ	Координаты, м		Метод определения координат характерной точки	Средняя квадратическая погрешность положения характерной точки (Mt), м	Описание обозначения точки на местности (при наличии)
	X	Y			
1	2	3	4	5	6
1	420409.56	2249940.15	Картометрический	0,1	-
2	420429.33	2249929.55	Картометрический	0,1	-
3	420438.75	2249923.61	Картометрический	0,1	-
4	420445.48	2249920.26	Картометрический	0,1	-
5	420463.67	2249919.60	Картометрический	0,1	-
6	420471.61	2249917.95	Картометрический	0,1	-
7	420476.25	2249916.00	Картометрический	0,1	-
8	420486.57	2249911.66	Картометрический	0,1	-
9	420486.56	2249909.83	Картометрический	0,1	-
10	420488.47	2249904.92	Картометрический	0,1	-
11	420489.45	2249897.57	Картометрический	0,1	-
12	420489.20	2249858.19	Картометрический	0,1	-
13	420489.88	2249845.50	Картометрический	0,1	-
14	420491.06	2249838.06	Картометрический	0,1	-
15	420495.09	2249823.54	Картометрический	0,1	-
16	420496.50	2249810.85	Картометрический	0,1	-
17	420495.55	2249805.44	Картометрический	0,1	-
18	420493.14	2249800.21	Картометрический	0,1	-
19	420490.08	2249797.08	Картометрический	0,1	-
20	420483.99	2249793.82	Картометрический	0,1	-
21	420483.05	2249792.52	Картометрический	0,1	-
22	420482.96	2249791.02	Картометрический	0,1	-
23	420484.09	2249789.44	Картометрический	0,1	-
24	420486.09	2249788.96	Картометрический	0,1	-
25	420487.67	2249789.28	Картометрический	0,1	-
26	420477.41	2249780.49	Картометрический	0,1	-
27	420472.90	2249778.90	Картометрический	0,1	-
28	420465.40	2249776.26	Картометрический	0,1	-
29	420465.79	2249775.07	Картометрический	0,1	-
30	420458.87	2249773.02	Картометрический	0,1	-
31	420441.93	2249767.51	Картометрический	0,1	-
32	420437.73	2249766.27	Картометрический	0,1	-
33	420438.29	2249756.22	Картометрический	0,1	-
34	420399.95	2249733.94	Картометрический	0,1	-
35	420389.78	2249728.78	Картометрический	0,1	-

Страница 1890/3236, документ 573af594a40d0f29e616b139611b0587 подписан 01.09.2025, опубликован 01.09.2025 в сетевом издании "РАММЕДИА", тел. +7 (496) 463-12-67, ramnews.ru

Раздел 2

Сведения о местоположении границ объекта

Обозначение характерных точек границ	Координаты, м		Метод определения координат характерной точки	Средняя квадратическая погрешность положения характерной точки (Mt), м	Описание обозначения точки на местности (при наличии)
	X	Y			
1	2	3	4	5	6
36	420386.49	2249729.54	Картометрический	0,1	-
37	420382.48	2249728.51	Картометрический	0,1	-
38	420383.30	2249725.30	Картометрический	0,1	-
39	420362.92	2249715.50	Картометрический	0,1	-
40	420361.68	2249720.27	Картометрический	0,1	-
41	420347.84	2249709.64	Картометрический	0,1	-
42	420349.24	2249702.65	Картометрический	0,1	-
43	420335.02	2249694.38	Картометрический	0,1	-
44	420304.92	2249678.17	Картометрический	0,1	-
45	420286.73	2249665.94	Картометрический	0,1	-
46	420249.36	2249637.49	Картометрический	0,1	-
47	420240.35	2249629.71	Картометрический	0,1	-
48	420231.41	2249625.62	Картометрический	0,1	-
49	420223.31	2249619.30	Картометрический	0,1	-
50	420238.61	2249601.46	Картометрический	0,1	-
51	420235.34	2249589.61	Картометрический	0,1	-
52	420234.02	2249587.18	Картометрический	0,1	-
53	420226.96	2249574.27	Картометрический	0,1	-
54	420207.15	2249566.47	Картометрический	0,1	-
55	420202.67	2249564.49	Картометрический	0,1	-
56	420182.20	2249538.25	Картометрический	0,1	-
57	420161.71	2249509.60	Картометрический	0,1	-
58	420144.03	2249484.22	Картометрический	0,1	-
59	420126.64	2249455.75	Картометрический	0,1	-
60	420106.50	2249427.61	Картометрический	0,1	-
61	420086.61	2249399.14	Картометрический	0,1	-
62	420072.64	2249378.36	Картометрический	0,1	-
63	420064.59	2249366.40	Картометрический	0,1	-
64	420044.47	2249336.45	Картометрический	0,1	-
65	420024.99	2249307.50	Картометрический	0,1	-
66	420013.20	2249289.91	Картометрический	0,1	-
67	420012.66	2249288.23	Картометрический	0,1	-
68	420012.25	2249285.62	Картометрический	0,1	-
69	420012.26	2249284.20	Картометрический	0,1	-
70	420002.30	2249279.81	Картометрический	0,1	-
71	420001.79	2249279.62	Картометрический	0,1	-
72	420002.63	2249270.02	Картометрический	0,1	-
73	419997.47	2249269.56	Картометрический	0,1	-
74	419995.12	2249276.73	Картометрический	0,1	-
75	419987.98	2249274.27	Картометрический	0,1	-

Страница 1891/3236, документ 573af594a40d0f29e616b139611b0587 подписан 01.09.2025, опубликован 01.09.2025 в сетевом издании "РАММЕДИА", тел. +7 (496) 463-12-67, ramnews.ru

Раздел 2

Сведения о местоположении границ объекта

Обозначение характерных точек границ	Координаты, м		Метод определения координат характерной точки	Средняя квадратическая погрешность положения характерной точки (Mt), м	Описание обозначения точки на местности (при наличии)
	X	Y			
1	2	3	4	5	6
76	419977.82	2249270.88	Картометрический	0,1	-
77	419975.75	2249270.33	Картометрический	0,1	-
78	419972.98	2249269.59	Картометрический	0,1	-
79	419967.14	2249268.44	Картометрический	0,1	-
80	419966.22	2249268.36	Картометрический	0,1	-
81	419963.29	2249268.12	Картометрический	0,1	-
82	419948.47	2249269.44	Картометрический	0,1	-
83	419945.64	2249269.69	Картометрический	0,1	-
84	419933.92	2249270.73	Картометрический	0,1	-
85	419915.13	2249270.37	Картометрический	0,1	-
86	419905.69	2249270.00	Картометрический	0,1	-
87	419893.49	2249268.97	Картометрический	0,1	-
88	419886.00	2249267.61	Картометрический	0,1	-
89	419880.79	2249266.04	Картометрический	0,1	-
90	419874.59	2249263.34	Картометрический	0,1	-
91	419870.90	2249261.77	Картометрический	0,1	-
92	419867.35	2249259.48	Картометрический	0,1	-
93	419863.90	2249255.49	Картометрический	0,1	-
94	419862.87	2249253.33	Картометрический	0,1	-
95	419861.39	2249251.34	Картометрический	0,1	-
96	419848.21	2249233.62	Картометрический	0,1	-
97	419846.17	2249233.50	Картометрический	0,1	-
98	419844.99	2249232.91	Картометрический	0,1	-
99	419829.36	2249216.54	Картометрический	0,1	-
100	419814.98	2249207.41	Картометрический	0,1	-
101	419786.34	2249194.50	Картометрический	0,1	-
102	419774.74	2249190.02	Картометрический	0,1	-
103	419774.30	2249189.82	Картометрический	0,1	-
104	419770.70	2249188.19	Картометрический	0,1	-
105	419767.74	2249187.10	Картометрический	0,1	-
106	419770.02	2249180.69	Картометрический	0,1	-
107	419775.09	2249166.44	Картометрический	0,1	-
108	419760.80	2249161.38	Картометрический	0,1	-
109	419767.96	2249147.44	Картометрический	0,1	-
110	419789.35	2249105.94	Картометрический	0,1	-
111	419732.41	2249080.24	Картометрический	0,1	-
112	419707.84	2249120.67	Картометрический	0,1	-
113	419699.41	2249117.17	Картометрический	0,1	-
114	419683.68	2249148.41	Картометрический	0,1	-
115	419668.58	2249142.67	Картометрический	0,1	-

Страница 1892/3236, документ 573af594a40d0f29e616b139611b0587 подписан 01.09.2025, опубликован 01.09.2025 в сетевом издании "РАММЕДИА", тел. +7 (496) 463-12-67, ramnews.ru

Раздел 2

Сведения о местоположении границ объекта

Обозначение характерных точек границ	Координаты, м		Метод определения координат характерной точки	Средняя квадратическая погрешность положения характерной точки (Mt), м	Описание обозначения точки на местности (при наличии)
	X	Y			
1	2	3	4	5	6
116	419642.26	2249132.64	Картометрический	0,1	-
117	419624.87	2249126.06	Картометрический	0,1	-
118	419621.19	2249124.61	Картометрический	0,1	-
119	419615.15	2249128.99	Картометрический	0,1	-
120	419465.55	2249078.21	Картометрический	0,1	-
121	419463.63	2249064.16	Картометрический	0,1	-
122	419447.32	2249057.87	Картометрический	0,1	-
123	419447.10	2249057.79	Картометрический	0,1	-
124	419443.37	2249056.44	Картометрический	0,1	-
125	419440.38	2249055.37	Картометрический	0,1	-
126	419442.99	2249065.85	Картометрический	0,1	-
127	419410.32	2249053.65	Картометрический	0,1	-
128	419412.82	2249066.61	Картометрический	0,1	-
129	419418.71	2249068.83	Картометрический	0,1	-
130	419418.86	2249068.88	Картометрический	0,1	-
131	419440.23	2249076.57	Картометрический	0,1	-
132	419458.64	2249083.67	Картометрический	0,1	-
133	419479.43	2249091.86	Картометрический	0,1	-
134	419479.48	2249091.88	Картометрический	0,1	-
135	419502.84	2249100.92	Картометрический	0,1	-
136	419502.98	2249100.97	Картометрический	0,1	-
137	419526.58	2249109.72	Картометрический	0,1	-
138	419552.64	2249119.59	Картометрический	0,1	-
139	419578.59	2249129.37	Картометрический	0,1	-
140	419599.90	2249137.73	Картометрический	0,1	-
141	419617.61	2249144.70	Картометрический	0,1	-
142	419617.73	2249144.75	Картометрический	0,1	-
143	419635.15	2249151.34	Картометрический	0,1	-
144	419661.46	2249161.36	Картометрический	0,1	-
145	419674.50	2249166.31	Картометрический	0,1	-
146	419671.77	2249171.64	Картометрический	0,1	-
147	419644.36	2249160.12	Картометрический	0,1	-
148	419619.57	2249147.35	Картометрический	0,1	-
149	419588.40	2249137.33	Картометрический	0,1	-
150	419562.79	2249127.10	Картометрический	0,1	-
151	419559.71	2249133.65	Картометрический	0,1	-
152	419556.09	2249131.03	Картометрический	0,1	-
153	419552.90	2249129.39	Картометрический	0,1	-
154	419555.49	2249124.90	Картометрический	0,1	-
155	419536.14	2249117.30	Картометрический	0,1	-

Страница 1893/3236, документ 573af594a40d0f29e616b139611b0587 подписан 01.09.2025, опубликован 01.09.2025 в сетевом издании "РАММЕДИА", тел. +7 (496) 463-12-67, ramnews.ru

Раздел 2

Сведения о местоположении границ объекта

Обозначение характерных точек границ	Координаты, м		Метод определения координат характерной точки	Средняя квадратическая погрешность положения характерной точки (Mt), м	Описание обозначения точки на местности (при наличии)
	X	Y			
1	2	3	4	5	6
156	419495.73	2249100.25	Картометрический	0,1	-
157	419474.42	2249092.44	Картометрический	0,1	-
158	419445.48	2249081.28	Картометрический	0,1	-
159	419435.70	2249077.50	Картометрический	0,1	-
160	419432.49	2249096.74	Картометрический	0,1	-
161	419427.69	2249125.49	Картометрический	0,1	-
162	419433.80	2249141.88	Картометрический	0,1	-
163	419441.68	2249169.15	Картометрический	0,1	-
164	419446.59	2249183.40	Картометрический	0,1	-
165	419464.78	2249199.93	Картометрический	0,1	-
166	419482.64	2249216.97	Картометрический	0,1	-
167	419536.88	2249250.70	Картометрический	0,1	-
168	419549.45	2249281.79	Картометрический	0,1	-
169	419566.65	2249294.36	Картометрический	0,1	-
170	419587.15	2249299.65	Картометрический	0,1	-
171	419595.09	2249312.22	Картометрический	0,1	-
172	419608.98	2249316.85	Картометрический	0,1	-
173	419619.56	2249341.98	Картометрический	0,1	-
174	419619.56	2249351.90	Картометрический	0,1	-
175	419626.51	2249357.70	Картометрический	0,1	-
176	419633.29	2249384.81	Картометрический	0,1	-
177	419635.39	2249386.53	Картометрический	0,1	-
178	419639.52	2249388.50	Картометрический	0,1	-
179	419645.53	2249394.28	Картометрический	0,1	-
180	419648.24	2249400.66	Картометрический	0,1	-
181	419648.93	2249408.93	Картометрический	0,1	-
182	419647.96	2249411.09	Картометрический	0,1	-
183	419648.51	2249412.60	Картометрический	0,1	-
184	419670.74	2249432.36	Картометрический	0,1	-
185	419675.55	2249436.32	Картометрический	0,1	-
186	419676.89	2249437.82	Картометрический	0,1	-
187	419678.27	2249439.05	Картометрический	0,1	-
188	419690.65	2249451.12	Картометрический	0,1	-
189	419697.26	2249457.55	Картометрический	0,1	-
190	419701.44	2249459.87	Картометрический	0,1	-
191	419705.53	2249463.02	Картометрический	0,1	-
192	419712.95	2249472.51	Картометрический	0,1	-
193	419717.20	2249474.75	Картометрический	0,1	-
194	419719.15	2249476.63	Картометрический	0,1	-
195	419722.02	2249481.69	Картометрический	0,1	-

Страница 1894/3236, документ 573af594a40d0f29e616b139611b0587 подписан 01.09.2025, опубликован 01.09.2025 в сетевом издании "РАММЕДИА", тел. +7 (496) 463-12-67, ramnews.ru

Раздел 2

Сведения о местоположении границ объекта

Обозначение характерных точек границ	Координаты, м		Метод определения координат характерной точки	Средняя квадратическая погрешность положения характерной точки (Mt), м	Описание обозначения точки на местности (при наличии)
	X	Y			
1	2	3	4	5	6
196	419730.53	2249489.99	Картометрический	0,1	-
197	419741.04	2249503.13	Картометрический	0,1	-
198	419745.15	2249506.22	Картометрический	0,1	-
199	419755.93	2249517.15	Картометрический	0,1	-
200	419770.37	2249538.89	Картометрический	0,1	-
201	419776.63	2249546.94	Картометрический	0,1	-
202	419794.12	2249565.83	Картометрический	0,1	-
203	419818.28	2249588.81	Картометрический	0,1	-
204	419822.73	2249592.74	Картометрический	0,1	-
205	419833.05	2249601.25	Картометрический	0,1	-
206	419846.46	2249609.72	Картометрический	0,1	-
207	419862.07	2249618.64	Картометрический	0,1	-
208	419868.33	2249620.69	Картометрический	0,1	-
209	419868.89	2249620.81	Картометрический	0,1	-
210	419881.44	2249620.15	Картометрический	0,1	-
211	419883.39	2249618.99	Картометрический	0,1	-
212	419887.22	2249618.20	Картометрический	0,1	-
213	419891.12	2249618.84	Картометрический	0,1	-
214	419895.77	2249621.54	Картометрический	0,1	-
215	419918.10	2249637.86	Картометрический	0,1	-
216	419922.17	2249641.96	Картометрический	0,1	-
217	419927.26	2249651.23	Картометрический	0,1	-
218	419928.56	2249660.53	Картометрический	0,1	-
219	419930.29	2249664.61	Картометрический	0,1	-
220	419942.19	2249673.18	Картометрический	0,1	-
221	419961.64	2249681.91	Картометрический	0,1	-
222	419964.36	2249684.21	Картометрический	0,1	-
223	419970.45	2249691.84	Картометрический	0,1	-
224	419975.53	2249696.09	Картометрический	0,1	-
225	419998.26	2249707.26	Картометрический	0,1	-
226	420006.42	2249712.31	Картометрический	0,1	-
227	420013.87	2249719.08	Картометрический	0,1	-
228	420023.86	2249732.85	Картометрический	0,1	-
229	420030.58	2249737.82	Картометрический	0,1	-
230	420037.45	2249740.14	Картометрический	0,1	-
231	420041.68	2249742.67	Картометрический	0,1	-
232	420055.49	2249755.33	Картометрический	0,1	-
233	420063.33	2249761.36	Картометрический	0,1	-
234	420071.50	2249769.62	Картометрический	0,1	-
235	420079.24	2249779.27	Картометрический	0,1	-

Страница 1895/3236, документ 573af594a40d0f29e616b139611b0587 подписан 01.09.2025, опубликован 01.09.2025 в сетевом издании "РАММЕДИА", тел. +7 (496) 463-12-67, ramnews.ru

Раздел 2

Сведения о местоположении границ объекта

Обозначение характерных точек границ	Координаты, м		Метод определения координат характерной точки	Средняя квадратическая погрешность положения характерной точки (Mt), м	Описание обозначения точки на местности (при наличии)
	X	Y			
1	2	3	4	5	6
236	420082.59	2249782.28	Картометрический	0,1	-
237	420094.32	2249788.13	Картометрический	0,1	-
238	420105.27	2249791.18	Картометрический	0,1	-
239	420111.28	2249794.67	Картометрический	0,1	-
240	420116.48	2249796.57	Картометрический	0,1	-
241	420116.61	2249797.75	Картометрический	0,1	-
242	420116.82	2249797.88	Картометрический	0,1	-
243	420117.93	2249799.77	Картометрический	0,1	-
244	420118.07	2249810.29	Картометрический	0,1	-
245	420117.67	2249810.81	Картометрический	0,1	-
246	420117.01	2249821.80	Картометрический	0,1	-
247	420117.61	2249822.41	Картометрический	0,1	-
248	420117.70	2249830.08	Картометрический	0,1	-
249	420118.66	2249833.96	Картометрический	0,1	-
250	420121.68	2249840.78	Картометрический	0,1	-
251	420128.98	2249849.68	Картометрический	0,1	-
252	420132.23	2249855.84	Картометрический	0,1	-
253	420133.17	2249857.07	Картометрический	0,1	-
254	420134.95	2249858.19	Картометрический	0,1	-
255	420143.22	2249861.02	Картометрический	0,1	-
256	420155.42	2249864.30	Картометрический	0,1	-
257	420161.19	2249867.03	Картометрический	0,1	-
258	420162.12	2249867.34	Картометрический	0,1	-
259	420186.57	2249879.05	Картометрический	0,1	-
260	420188.74	2249880.08	Картометрический	0,1	-
261	420188.78	2249880.11	Картометрический	0,1	-
262	420193.21	2249882.23	Картометрический	0,1	-
263	420212.73	2249890.27	Картометрический	0,1	-
264	420237.35	2249897.83	Картометрический	0,1	-
265	420242.85	2249898.23	Картометрический	0,1	-
266	420248.40	2249897.44	Картометрический	0,1	-
267	420259.24	2249891.67	Картометрический	0,1	-
268	420266.50	2249889.28	Картометрический	0,1	-
269	420275.11	2249888.61	Картометрический	0,1	-
270	420280.46	2249889.28	Картометрический	0,1	-
271	420296.62	2249894.69	Картометрический	0,1	-
272	420297.32	2249894.80	Картометрический	0,1	-
273	420298.32	2249895.26	Картометрический	0,1	-
274	420308.69	2249898.72	Картометрический	0,1	-
275	420323.90	2249907.63	Картометрический	0,1	-

Страница 1896/3236, документ 573af594a40d0f29e616b139611b0587 подписан 01.09.2025, опубликован 01.09.2025 в сетевом издании "РАММЕДИА", тел. +7 (496) 463-12-67, ramnews.ru

Раздел 2

Сведения о местоположении границ объекта

Обозначение характерных точек границ	Координаты, м		Метод определения координат характерной точки	Средняя квадратическая погрешность положения характерной точки (Mt), м	Описание обозначения точки на местности (при наличии)
	X	Y			
1	2	3	4	5	6
276	420337.44	2249916.46	Картометрический	0,1	-
277	420342.92	2249919.21	Картометрический	0,1	-
278	420347.99	2249920.25	Картометрический	0,1	-
279	420350.75	2249921.89	Картометрический	0,1	-
280	420350.95	2249920.85	Картометрический	0,1	-
281	420355.46	2249921.90	Картометрический	0,1	-
282	420396.21	2249937.64	Картометрический	0,1	-
283	420402.30	2249938.99	Картометрический	0,1	-
284	420408.53	2249938.68	Картометрический	0,1	-
285	420408.44	2249939.76	Картометрический	0,1	-
1	420409.56	2249940.15	Картометрический	0,1	-
286	419687.86	2249679.89	Картометрический	0,1	-
287	419721.91	2249641.70	Картометрический	0,1	-
288	419728.88	2249632.14	Картометрический	0,1	-
289	419758.20	2249649.41	Картометрический	0,1	-
290	419766.51	2249654.55	Картометрический	0,1	-
291	419766.72	2249653.22	Картометрический	0,1	-
292	419766.33	2249651.82	Картометрический	0,1	-
293	419757.61	2249641.77	Картометрический	0,1	-
294	419747.72	2249632.86	Картометрический	0,1	-
295	419711.34	2249616.99	Картометрический	0,1	-
296	419708.17	2249608.07	Картометрический	0,1	-
297	419707.75	2249607.54	Картометрический	0,1	-
298	419702.53	2249597.45	Картометрический	0,1	-
299	419700.84	2249592.09	Картометрический	0,1	-
300	419699.06	2249582.33	Картометрический	0,1	-
301	419697.72	2249578.97	Картометрический	0,1	-
302	419694.49	2249576.31	Картометрический	0,1	-
303	419681.87	2249568.91	Картометрический	0,1	-
304	419670.95	2249559.60	Картометрический	0,1	-
305	419668.73	2249555.98	Картометрический	0,1	-
306	419667.31	2249551.03	Картометрический	0,1	-
307	419657.11	2249538.27	Картометрический	0,1	-
308	419628.71	2249524.85	Картометрический	0,1	-
309	419625.58	2249525.83	Картометрический	0,1	-
310	419622.12	2249524.66	Картометрический	0,1	-
311	419614.95	2249519.61	Картометрический	0,1	-
312	419613.46	2249517.64	Картометрический	0,1	-
313	419600.88	2249511.70	Картометрический	0,1	-
314	419600.00	2249511.67	Картометрический	0,1	-

Страница 1897/3236, документ 573af594a40d0f29e616b139611b0587 подписан 01.09.2025, опубликован 01.09.2025 в сетевом издании "РАММЕДИА", тел. +7 (496) 463-12-67, ramnews.ru

Раздел 2

Сведения о местоположении границ объекта

Обозначение характерных точек границ	Координаты, м		Метод определения координат характерной точки	Средняя квадратическая погрешность положения характерной точки (Mt), м	Описание обозначения точки на местности (при наличии)
	X	Y			
1	2	3	4	5	6
315	419596.54	2249509.71	Картометрический	0,1	-
316	419579.71	2249504.54	Картометрический	0,1	-
317	419563.84	2249488.66	Картометрический	0,1	-
318	419560.26	2249480.79	Картометрический	0,1	-
319	419556.76	2249477.37	Картометрический	0,1	-
320	419556.17	2249474.63	Картометрический	0,1	-
321	419557.36	2249471.62	Картометрический	0,1	-
322	419557.45	2249470.04	Картометрический	0,1	-
323	419557.54	2249465.55	Картометрический	0,1	-
324	419557.75	2249464.69	Картометрический	0,1	-
325	419557.89	2249462.21	Картометрический	0,1	-
326	419535.37	2249481.66	Картометрический	0,1	-
327	419535.75	2249494.80	Картометрический	0,1	-
328	419535.37	2249517.31	Картометрический	0,1	-
329	419523.86	2249534.31	Картометрический	0,1	-
330	419497.01	2249556.68	Картометрический	0,1	-
331	419445.78	2249585.85	Картометрический	0,1	-
332	419404.78	2249622.32	Картометрический	0,1	-
333	419397.92	2249635.45	Картометрический	0,1	-
334	419411.05	2249649.56	Картометрический	0,1	-
335	419451.30	2249663.44	Картометрический	0,1	-
336	419453.59	2249666.50	Картометрический	0,1	-
337	419515.46	2249595.35	Картометрический	0,1	-
338	419553.70	2249559.49	Картометрический	0,1	-
339	419579.99	2249578.19	Картометрический	0,1	-
340	419596.16	2249594.58	Картометрический	0,1	-
341	419619.50	2249616.10	Картометрический	0,1	-
342	419639.73	2249634.75	Картометрический	0,1	-
343	419661.47	2249655.05	Картометрический	0,1	-
286	419687.86	2249679.89	Картометрический	0,1	-

3. Сведения о характерных точках части (частей) границы объекта

Обозначение характерных точек границ	Координаты, м		Метод определения координат характерной точки	Средняя квадратическая погрешность положения характерной точки (Mt), м	Описание обозначения точки на местности (при наличии)
	X	Y			
1	2	3	4	5	6
-	-	-	-	-	-

Страница 1898/3236, документ 573af594a40d0f29e616b139611b0587 подписан 01.09.2025, опубликован 01.09.2025 в сетевом издании "РАММЕДИА", тел. +7 (496) 463-12-67, ramnews.ru

Раздел 3

Сведения о местоположении измененных (уточненных) границ объекта

1. Система координат -

2. Сведения о характерных точках границ объекта

Обозначение характерных точек границ	Существующие координаты, м		Измененные (уточненные) координаты, м		Метод определения координат характерной точки	Средняя квадратическая погрешность положения характерной точки (Mt), м	Описание обозначения точки на местности (при наличии)
	X	Y	X	Y			
1	2	3	4	5	6	7	8
-	-	-	-	-	-	-	

3. Сведения о характерных точках части (частей) границы объекта

Обозначение характерных точек границ	Существующие координаты, м		Измененные (уточненные) координаты, м		Метод определения координат характерной точки	Средняя квадратическая погрешность положения характерной точки (Mt), м	Описание обозначения точки на местности (при наличии)
	X	Y	X	Y			
1	2	3	4	5	6	7	8
-	-	-	-	-	-	-	

Страница 1899/3236, документ 573af594a40d0f29e616b139611b0587
подписан 01.09.2025, опубликован 01.09.2025 в сетевом
издании "РАММЕДИА", тел. +7 (496) 463-12-67, ramnews.ru

ГРАФИЧЕСКОЕ ОПИСАНИЕ
местоположения границ населенных пунктов, территориальных зон, особо охраняемых природных территорий, зон с особыми условиями использования территории

д. Новомарьинка

(наименование объекта, местоположение границ которого описано (далее - объект))

Раздел 1

Сведения об объекте

№ п/п	Характеристики объекта	Описание характеристик
1	2	3
1.	Местоположение объекта	Московская область, Раменский муниципальный округ
2.	Площадь объекта +/- величина погрешности определения площади (Р +/- Дельта Р)	77749 кв. м ± 98 кв. м
3.	Иные характеристики объекта	

Страница 1900/3236, документ 573af594a40d0f29e616b139611b0587 подписан 01.09.2025, опубликован 01.09.2025 в сетевом издании "РАММЕДИА", тел. +7 (496) 463-12-67, ramnews.ru

Раздел 2

Сведения о местоположении границ объекта

1. Система координат МСК-50, зона 2

2. Сведения о характерных точках границ объекта

Обозначение характерных точек границ	Координаты, м		Метод определения координат характерной точки	Средняя квадратическая погрешность положения характерной точки (Mt), м	Описание обозначения точки на местности (при наличии)
	X	Y			
1	2	3	4	5	6
1	420234.19	2243871.79	Картометрический	0,1	-
2	420263.56	2243850.15	Картометрический	0,1	-
3	420275.89	2243840.29	Картометрический	0,1	-
4	420302.07	2243819.37	Картометрический	0,1	-
5	420320.96	2243805.02	Картометрический	0,1	-
6	420343.09	2243831.14	Картометрический	0,1	-
7	420354.03	2243821.60	Картометрический	0,1	-
8	420366.35	2243837.10	Картометрический	0,1	-
9	420399.00	2243832.94	Картометрический	0,1	-
10	420417.99	2243817.20	Картометрический	0,1	-
11	420452.59	2243793.78	Картометрический	0,1	-
12	420480.38	2243771.95	Картометрический	0,1	-
13	420491.62	2243759.38	Картометрический	0,1	-
14	420512.13	2243754.09	Картометрический	0,1	-
15	420532.70	2243754.57	Картометрический	0,1	-
16	420529.96	2243730.80	Картометрический	0,1	-
17	420523.87	2243718.64	Картометрический	0,1	-
18	420508.97	2243699.48	Картометрический	0,1	-
19	420499.52	2243690.04	Картометрический	0,1	-
20	420491.32	2243683.05	Картометрический	0,1	-
21	420487.06	2243670.59	Картометрический	0,1	-
22	420473.05	2243645.32	Картометрический	0,1	-
23	420467.11	2243628.43	Картометрический	0,1	-
24	420492.80	2243605.67	Картометрический	0,1	-
25	420498.01	2243601.85	Картометрический	0,1	-
26	420499.07	2243596.18	Картометрический	0,1	-
27	420496.92	2243589.21	Картометрический	0,1	-
28	420509.91	2243587.37	Картометрический	0,1	-
29	420518.07	2243573.52	Картометрический	0,1	-
30	420514.11	2243550.37	Картометрический	0,1	-
31	420498.80	2243532.98	Картометрический	0,1	-
32	420490.44	2243523.89	Картометрический	0,1	-
33	420467.15	2243547.72	Картометрический	0,1	-
34	420446.45	2243560.78	Картометрический	0,1	-
35	420423.34	2243573.23	Картометрический	0,1	-

Страница 1901/3236, документ 573af594a40d0f29e616b139611b0587 подписан 01.09.2025, опубликован 01.09.2025 в сетевом издании "РАММЕДИА", тел. +7 (496) 463-12-67, ramnews.ru

Раздел 2

Сведения о местоположении границ объекта

Обозначение характерных точек границ	Координаты, м		Метод определения координат характерной точки	Средняя квадратическая погрешность положения характерной точки (Mt), м	Описание обозначения точки на местности (при наличии)
	X	Y			
1	2	3	4	5	6
36	420421.04	2243571.47	Картометрический	0,1	-
37	420408.86	2243555.93	Картометрический	0,1	-
38	420395.51	2243553.47	Картометрический	0,1	-
39	420391.07	2243546.91	Картометрический	0,1	-
40	420387.98	2243549.19	Картометрический	0,1	-
41	420384.23	2243538.61	Картометрический	0,1	-
42	420375.39	2243543.90	Картометрический	0,1	-
43	420148.05	2243702.33	Картометрический	0,1	-
44	420148.99	2243734.91	Картометрический	0,1	-
45	420150.97	2243752.77	Картометрический	0,1	-
46	420158.25	2243765.34	Картометрический	0,1	-
47	420178.36	2243796.94	Картометрический	0,1	-
1	420234.19	2243871.79	Картометрический	0,1	-

3. Сведения о характерных точках части (частей) границы объекта

Обозначение характерных точек границ	Координаты, м		Метод определения координат характерной точки	Средняя квадратическая погрешность положения характерной точки (Mt), м	Описание обозначения точки на местности (при наличии)
	X	Y			
1	2	3	4	5	6
-	-	-	-	-	-

Страница 1902/3236, документ 573af594a40d0f29e616b139611b0587 подписан 01.09.2025, опубликован 01.09.2025 в сетевом издании "РАММЕДИА", тел. +7 (496) 463-12-67, ramnews.ru

Раздел 3

Сведения о местоположении измененных (уточненных) границ объекта

1. Система координат -

2. Сведения о характерных точках границ объекта

Обозначение характерных точек границ	Существующие координаты, м		Измененные (уточненные) координаты, м		Метод определения координат характерной точки	Средняя квадратическая погрешность положения характерной точки (Mt), м	Описание обозначения точки на местности (при наличии)
	X	Y	X	Y			
1	2	3	4	5	6	7	8
-	-	-	-	-	-	-	

3. Сведения о характерных точках части (частей) границы объекта

Обозначение характерных точек границ	Существующие координаты, м		Измененные (уточненные) координаты, м		Метод определения координат характерной точки	Средняя квадратическая погрешность положения характерной точки (Mt), м	Описание обозначения точки на местности (при наличии)
	X	Y	X	Y			
1	2	3	4	5	6	7	8
-	-	-	-	-	-	-	

Страница 1903/3236, документ 573af594a40d0f29e616b139611b0587
подписан 01.09.2025, опубликован 01.09.2025 в сетевом
издании "РАММЕДИА", тел. +7 (496) 463-12-67, ramnews.ru

ГРАФИЧЕСКОЕ ОПИСАНИЕ
местоположения границ населенных пунктов, территориальных зон, особо охраняемых природных территорий, зон с особыми условиями использования территории

д. Обухово

(наименование объекта, местоположение границ которого описано (далее - объект))

Раздел 1

Сведения об объекте

№ п/п	Характеристики объекта	Описание характеристик
1	2	3
1.	Местоположение объекта	Московская область, Раменский муниципальный округ
2.	Площадь объекта +/- величина погрешности определения площади (Р +/- Дельта Р)	662277 кв. м ± 285 кв. м
3.	Иные характеристики объекта	

Страница 1904/3236, документ 573af594a40d0f29e616b139611b0587 подписан 01.09.2025, опубликован 01.09.2025 в сетевом издании "РАММЕДИА", тел. +7 (496) 463-12-67, ramnews.ru

Раздел 2

Сведения о местоположении границ объекта

1. Система координат МСК-50, зона 2

2. Сведения о характерных точках границ объекта

Обозначение характерных точек границ	Координаты, м		Метод определения координат характерной точки	Средняя квадратическая погрешность положения характерной точки (Mt), м	Описание обозначения точки на местности (при наличии)
	X	Y			
1	2	3	4	5	6
1	453465.50	2243876.56	Картометрический	0,1	-
2	453471.45	2243867.81	Картометрический	0,1	-
3	453485.29	2243875.61	Картометрический	0,1	-
4	453506.28	2243855.13	Картометрический	0,1	-
5	453506.10	2243844.51	Картометрический	0,1	-
6	453499.56	2243839.09	Картометрический	0,1	-
7	453487.26	2243840.18	Картометрический	0,1	-
8	453488.93	2243820.42	Картометрический	0,1	-
9	453502.78	2243817.28	Картометрический	0,1	-
10	453515.32	2243811.20	Картометрический	0,1	-
11	453521.76	2243799.93	Картометрический	0,1	-
12	453520.66	2243788.75	Картометрический	0,1	-
13	453522.68	2243781.04	Картометрический	0,1	-
14	453529.18	2243767.60	Картометрический	0,1	-
15	453535.90	2243758.67	Картометрический	0,1	-
16	453546.19	2243758.26	Картометрический	0,1	-
17	453568.15	2243775.35	Картометрический	0,1	-
18	453574.00	2243770.96	Картометрический	0,1	-
19	453572.05	2243755.33	Картометрический	0,1	-
20	453587.30	2243755.74	Картометрический	0,1	-
21	453593.57	2243739.19	Картометрический	0,1	-
22	453604.67	2243738.49	Картометрический	0,1	-
23	453661.88	2243734.55	Картометрический	0,1	-
24	453692.16	2243725.18	Картометрический	0,1	-
25	453727.76	2243731.73	Картометрический	0,1	-
26	453737.51	2243695.07	Картометрический	0,1	-
27	453742.94	2243675.81	Картометрический	0,1	-
28	453734.95	2243667.83	Картометрический	0,1	-
29	453739.15	2243643.32	Картометрический	0,1	-
30	453752.58	2243650.17	Картометрический	0,1	-
31	453765.77	2243658.00	Картометрический	0,1	-
32	453785.07	2243646.45	Картометрический	0,1	-
33	453799.69	2243626.89	Картометрический	0,1	-
34	453808.86	2243593.88	Картометрический	0,1	-
35	453827.95	2243586.95	Картометрический	0,1	-

Страница 1905/3236, документ 573af594a40d0f29e616b139611b0587 подписан 01.09.2025, опубликован 01.09.2025 в сетевом издании "РАММЕДИА", тел. +7 (496) 463-12-67, ramnews.ru

Раздел 2

Сведения о местоположении границ объекта

Обозначение характерных точек границ	Координаты, м		Метод определения координат характерной точки	Средняя квадратическая погрешность положения характерной точки (Mt), м	Описание обозначения точки на местности (при наличии)
	X	Y			
1	2	3	4	5	6
36	453938.71	2243620.50	Картометрический	0,1	-
37	454001.53	2243510.56	Картометрический	0,1	-
38	454041.72	2243496.59	Картометрический	0,1	-
39	454119.81	2243247.36	Картометрический	0,1	-
40	454166.55	2243188.61	Картометрический	0,1	-
41	454173.05	2243180.45	Картометрический	0,1	-
42	454174.53	2243181.53	Картометрический	0,1	-
43	454178.90	2243175.01	Картометрический	0,1	-
44	454177.93	2243174.31	Картометрический	0,1	-
45	454245.01	2243090.01	Картометрический	0,1	-
46	454319.19	2242996.79	Картометрический	0,1	-
47	454331.86	2242981.13	Картометрический	0,1	-
48	454450.72	2242757.89	Картометрический	0,1	-
49	454456.38	2242702.34	Картометрический	0,1	-
50	454440.70	2242670.44	Картометрический	0,1	-
51	454426.07	2242676.83	Картометрический	0,1	-
52	454420.60	2242671.65	Картометрический	0,1	-
53	454420.36	2242671.41	Картометрический	0,1	-
54	454413.37	2242664.56	Картометрический	0,1	-
55	454395.47	2242682.84	Картометрический	0,1	-
56	454392.03	2242684.36	Картометрический	0,1	-
57	454389.23	2242685.54	Картометрический	0,1	-
58	454386.40	2242686.69	Картометрический	0,1	-
59	454384.64	2242687.37	Картометрический	0,1	-
60	454383.06	2242685.69	Картометрический	0,1	-
61	454379.48	2242689.26	Картометрический	0,1	-
62	454378.64	2242689.55	Картометрический	0,1	-
63	454377.66	2242689.88	Картометрический	0,1	-
64	454376.67	2242690.20	Картометрический	0,1	-
65	454375.67	2242690.51	Картометрический	0,1	-
66	454374.68	2242690.82	Картометрический	0,1	-
67	454373.66	2242691.12	Картометрический	0,1	-
68	454370.62	2242691.97	Картометрический	0,1	-
69	454369.56	2242692.24	Картометрический	0,1	-
70	454368.54	2242692.49	Картометрический	0,1	-
71	454367.49	2242692.74	Картометрический	0,1	-
72	454366.47	2242692.98	Картометрический	0,1	-
73	454365.65	2242693.16	Картометрический	0,1	-
74	454365.44	2242693.21	Картометрический	0,1	-
75	454364.52	2242693.37	Картометрический	0,1	-

Страница 1906/3236, документ 573af594a40d0f29e616b139611b0587 подписан 01.09.2025, опубликован 01.09.2025 в сетевом издании "РАММЕДИА", тел. +7 (496) 463-12-67, ramnews.ru

Раздел 2

Сведения о местоположении границ объекта

Обозначение характерных точек границ	Координаты, м		Метод определения координат характерной точки	Средняя квадратическая погрешность положения характерной точки (Mt), м	Описание обозначения точки на местности (при наличии)
	X	Y			
1	2	3	4	5	6
76	454363.68	2242693.51	Картометрический	0,1	-
77	454362.83	2242693.64	Картометрический	0,1	-
78	454362.19	2242693.73	Картометрический	0,1	-
79	454359.79	2242694.41	Картометрический	0,1	-
80	454358.48	2242694.70	Картометрический	0,1	-
81	454355.46	2242695.19	Картометрический	0,1	-
82	454354.57	2242695.24	Картометрический	0,1	-
83	454353.82	2242695.28	Картометрический	0,1	-
84	454353.06	2242695.32	Картометрический	0,1	-
85	454352.30	2242695.34	Картометрический	0,1	-
86	454351.44	2242695.38	Картометрический	0,1	-
87	454351.46	2242695.37	Картометрический	0,1	-
88	454350.63	2242695.38	Картометрический	0,1	-
89	454349.80	2242695.39	Картометрический	0,1	-
90	454348.97	2242695.39	Картометрический	0,1	-
91	454348.13	2242695.38	Картометрический	0,1	-
92	454347.30	2242695.36	Картометрический	0,1	-
93	454346.47	2242695.34	Картометрический	0,1	-
94	454345.79	2242695.32	Картометрический	0,1	-
95	454343.64	2242695.45	Картометрический	0,1	-
96	454342.64	2242695.43	Картометрический	0,1	-
97	454341.57	2242695.41	Картометрический	0,1	-
98	454340.51	2242695.37	Картометрический	0,1	-
99	454339.46	2242695.33	Картометрический	0,1	-
100	454338.45	2242695.28	Картометрический	0,1	-
101	454337.45	2242695.24	Картометрический	0,1	-
102	454336.40	2242695.20	Картометрический	0,1	-
103	454335.35	2242695.15	Картометрический	0,1	-
104	454334.31	2242695.09	Картометрический	0,1	-
105	454332.93	2242695.00	Картометрический	0,1	-
106	454331.55	2242694.90	Картометрический	0,1	-
107	454330.15	2242694.80	Картометрический	0,1	-
108	454328.29	2242702.40	Картометрический	0,1	-
109	454319.11	2242700.16	Картометрический	0,1	-
110	454309.93	2242697.91	Картометрический	0,1	-
111	454311.34	2242692.14	Картометрический	0,1	-
112	454310.06	2242691.80	Картометрический	0,1	-
113	454308.17	2242691.30	Картометрический	0,1	-
114	454305.36	2242690.54	Картометрический	0,1	-
115	454299.67	2242689.00	Картометрический	0,1	-

Страница 1907/3236, документ 573af594a40d0f29e616b139611b0587 подписан 01.09.2025, опубликован 01.09.2025 в сетевом издании "РАММЕДИА", тел. +7 (496) 463-12-67, ramnews.ru

Раздел 2

Сведения о местоположении границ объекта

Обозначение характерных точек границ	Координаты, м		Метод определения координат характерной точки	Средняя квадратическая погрешность положения характерной точки (Mt), м	Описание обозначения точки на местности (при наличии)
	X	Y			
1	2	3	4	5	6
116	454297.96	2242688.44	Картометрический	0,1	-
117	454295.44	2242688.32	Картометрический	0,1	-
118	454288.10	2242690.13	Картометрический	0,1	-
119	454285.03	2242691.30	Картометрический	0,1	-
120	454281.75	2242692.70	Картометрический	0,1	-
121	454251.62	2242729.23	Картометрический	0,1	-
122	454251.26	2242728.90	Картометрический	0,1	-
123	454233.42	2242759.70	Картометрический	0,1	-
124	454216.91	2242785.28	Картометрический	0,1	-
125	454197.42	2242808.02	Картометрический	0,1	-
126	454175.06	2242794.63	Картометрический	0,1	-
127	454176.02	2242792.44	Картометрический	0,1	-
128	454176.11	2242792.53	Картометрический	0,1	-
129	454193.03	2242767.00	Картометрический	0,1	-
130	454189.85	2242764.41	Картометрический	0,1	-
131	454191.69	2242761.25	Картометрический	0,1	-
132	454193.67	2242762.99	Картометрический	0,1	-
133	454205.51	2242745.89	Картометрический	0,1	-
134	454208.16	2242737.19	Картометрический	0,1	-
135	454211.18	2242727.06	Картометрический	0,1	-
136	454213.66	2242722.70	Картометрический	0,1	-
137	454216.13	2242718.83	Картометрический	0,1	-
138	454216.85	2242713.51	Картометрический	0,1	-
139	454217.21	2242708.66	Картометрический	0,1	-
140	454216.40	2242704.12	Картометрический	0,1	-
141	454215.16	2242700.03	Картометрический	0,1	-
142	454210.18	2242700.00	Картометрический	0,1	-
143	454200.73	2242699.95	Картометрический	0,1	-
144	454200.79	2242688.26	Картометрический	0,1	-
145	454200.38	2242688.09	Картометрический	0,1	-
146	454196.09	2242687.72	Картометрический	0,1	-
147	454192.78	2242687.22	Картометрический	0,1	-
148	454162.20	2242686.81	Картометрический	0,1	-
149	454155.14	2242686.71	Картометрический	0,1	-
150	454129.75	2242689.13	Картометрический	0,1	-
151	454116.76	2242690.37	Картометрический	0,1	-
152	454082.87	2242698.39	Картометрический	0,1	-
153	454052.46	2242707.97	Картометрический	0,1	-
154	453954.66	2242745.93	Картометрический	0,1	-
155	453961.08	2242750.38	Картометрический	0,1	-

Страница 1908/3236, документ 573af594a40d0f29e616b139611b0587 подписан 01.09.2025, опубликован 01.09.2025 в сетевом издании "РАММЕДИА", тел. +7 (496) 463-12-67, ramnews.ru

Раздел 2

Сведения о местоположении границ объекта

Обозначение характерных точек границ	Координаты, м		Метод определения координат характерной точки	Средняя квадратическая погрешность положения характерной точки (Mt), м	Описание обозначения точки на местности (при наличии)
	X	Y			
1	2	3	4	5	6
156	453966.91	2242752.88	Картометрический	0,1	-
157	453924.57	2242770.02	Картометрический	0,1	-
158	453884.67	2242786.04	Картометрический	0,1	-
159	453844.77	2242802.06	Картометрический	0,1	-
160	453804.87	2242818.08	Картометрический	0,1	-
161	453842.19	2242878.84	Картометрический	0,1	-
162	453881.51	2242862.94	Картометрический	0,1	-
163	453920.95	2242846.99	Картометрический	0,1	-
164	453960.32	2242830.93	Картометрический	0,1	-
165	453860.33	2242963.52	Картометрический	0,1	-
166	453713.41	2243119.49	Картометрический	0,1	-
167	453451.35	2243356.58	Картометрический	0,1	-
168	453422.47	2243371.65	Картометрический	0,1	-
169	453385.38	2243402.16	Картометрический	0,1	-
170	453336.58	2243422.53	Картометрический	0,1	-
171	453307.72	2243383.98	Картометрический	0,1	-
172	453280.97	2243402.90	Картометрический	0,1	-
173	453251.39	2243425.68	Картометрический	0,1	-
174	453248.41	2243421.02	Картометрический	0,1	-
175	453242.49	2243424.87	Картометрический	0,1	-
176	453238.38	2243417.98	Картометрический	0,1	-
177	453204.53	2243439.29	Картометрический	0,1	-
178	453197.18	2243444.68	Картометрический	0,1	-
179	453226.27	2243483.67	Картометрический	0,1	-
180	453226.79	2243485.58	Картометрический	0,1	-
181	453234.96	2243497.72	Картометрический	0,1	-
182	453261.80	2243531.23	Картометрический	0,1	-
183	453280.66	2243560.40	Картометрический	0,1	-
184	453308.84	2243596.59	Картометрический	0,1	-
185	453315.07	2243604.62	Картометрический	0,1	-
186	453349.71	2243649.22	Картометрический	0,1	-
187	453360.43	2243664.43	Картометрический	0,1	-
188	453355.07	2243668.93	Картометрический	0,1	-
189	453359.73	2243675.57	Картометрический	0,1	-
190	453362.44	2243678.92	Картометрический	0,1	-
191	453361.35	2243681.68	Картометрический	0,1	-
192	453361.58	2243685.86	Картометрический	0,1	-
193	453363.21	2243693.48	Картометрический	0,1	-
194	453359.72	2243695.93	Картометрический	0,1	-
195	453357.00	2243689.12	Картометрический	0,1	-

Страница 1909/3236, документ 573af594a40d0f29e616b139611b0587 подписан 01.09.2025, опубликован 01.09.2025 в сетевом издании "РАММЕДИА", тел. +7 (496) 463-12-67, ramnews.ru

Раздел 2

Сведения о местоположении границ объекта

Обозначение характерных точек границ	Координаты, м		Метод определения координат характерной точки	Средняя квадратическая погрешность положения характерной точки (Mt), м	Описание обозначения точки на местности (при наличии)
	X	Y			
1	2	3	4	5	6
196	453355.00	2243687.67	Картометрический	0,1	-
197	453352.10	2243687.81	Картометрический	0,1	-
198	453341.98	2243696.28	Картометрический	0,1	-
199	453365.03	2243730.63	Картометрический	0,1	-
200	453376.26	2243746.30	Картометрический	0,1	-
201	453376.74	2243746.97	Картометрический	0,1	-
202	453377.66	2243748.26	Картометрический	0,1	-
203	453379.06	2243750.21	Картометрический	0,1	-
204	453388.44	2243763.29	Картометрический	0,1	-
205	453400.11	2243779.57	Картометрический	0,1	-
206	453411.69	2243795.72	Картометрический	0,1	-
207	453411.57	2243795.82	Картометрический	0,1	-
208	453425.78	2243815.35	Картометрический	0,1	-
209	453437.47	2243834.06	Картометрический	0,1	-
210	453458.28	2243864.89	Картометрический	0,1	-
1	453465.50	2243876.56	Картометрический	0,1	-
211	454372.38	2242377.04	Картометрический	0,1	-
212	454452.89	2242368.14	Картометрический	0,1	-
213	454447.62	2242343.72	Картометрический	0,1	-
214	454426.13	2242226.77	Картометрический	0,1	-
215	454420.98	2242228.10	Картометрический	0,1	-
216	454410.02	2242180.66	Картометрический	0,1	-
217	454403.40	2242176.87	Картометрический	0,1	-
218	454402.41	2242171.70	Картометрический	0,1	-
219	454395.17	2242130.32	Картометрический	0,1	-
220	454384.84	2242071.22	Картометрический	0,1	-
221	454379.75	2242042.26	Картометрический	0,1	-
222	454370.24	2241990.92	Картометрический	0,1	-
223	454346.94	2241995.70	Картометрический	0,1	-
224	454344.98	2241983.96	Картометрический	0,1	-
225	454332.09	2241992.09	Картометрический	0,1	-
226	454341.15	2242036.88	Картометрический	0,1	-
227	454304.09	2242072.10	Картометрический	0,1	-
228	454309.12	2242103.25	Картометрический	0,1	-
229	454312.22	2242121.85	Картометрический	0,1	-
230	454315.04	2242140.15	Картометрический	0,1	-
231	454320.30	2242180.41	Картометрический	0,1	-
232	454326.08	2242224.38	Картометрический	0,1	-
233	454328.52	2242223.67	Картометрический	0,1	-
234	454350.17	2242219.72	Картометрический	0,1	-

Страница 1910/3236, документ 573af594a40d0f29e616b139611b0587 подписан 01.09.2025, опубликован 01.09.2025 в сетевом издании "РАММЕДИА", тел. +7 (496) 463-12-67, ramnews.ru

Раздел 2

Сведения о местоположении границ объекта

Обозначение характерных точек границ	Координаты, м		Метод определения координат характерной точки	Средняя квадратическая погрешность положения характерной точки (Mt), м	Описание обозначения точки на местности (при наличии)
	X	Y			
1	2	3	4	5	6
235	454355.35	2242250.97	Картометрический	0,1	-
236	454360.63	2242283.87	Картометрический	0,1	-
237	454366.93	2242315.83	Картометрический	0,1	-
238	454366.80	2242328.03	Картометрический	0,1	-
211	454372.38	2242377.04	Картометрический	0,1	-
239	454452.94	2242025.69	Картометрический	0,1	-
240	454473.79	2241991.62	Картометрический	0,1	-
241	454472.85	2241988.07	Картометрический	0,1	-
242	454475.94	2241984.76	Картометрический	0,1	-
243	454482.72	2241981.85	Картометрический	0,1	-
244	454495.26	2241965.97	Картометрический	0,1	-
245	454493.66	2241964.08	Картометрический	0,1	-
246	454481.22	2241980.31	Картометрический	0,1	-
247	454462.93	2241961.23	Картометрический	0,1	-
248	454451.67	2241886.10	Картометрический	0,1	-
249	454451.65	2241885.80	Картометрический	0,1	-
250	454451.63	2241885.80	Картометрический	0,1	-
251	454446.35	2241850.58	Картометрический	0,1	-
252	454447.11	2241850.52	Картометрический	0,1	-
253	454445.39	2241806.27	Картометрический	0,1	-
254	454439.78	2241806.75	Картометрический	0,1	-
255	454437.90	2241794.25	Картометрический	0,1	-
256	454443.26	2241793.45	Картометрический	0,1	-
257	454441.62	2241785.69	Картометрический	0,1	-
258	454439.01	2241772.72	Картометрический	0,1	-
259	454438.05	2241772.90	Картометрический	0,1	-
260	454429.35	2241739.52	Картометрический	0,1	-
261	454426.72	2241715.59	Картометрический	0,1	-
262	454372.33	2241724.09	Картометрический	0,1	-
263	454379.99	2241773.78	Картометрический	0,1	-
264	454414.01	2241994.65	Картометрический	0,1	-
265	454438.49	2241990.84	Картометрический	0,1	-
266	454444.30	2241989.94	Картометрический	0,1	-
267	454447.35	2241989.46	Картометрический	0,1	-
239	454452.94	2242025.69	Картометрический	0,1	-
268	454533.21	2242169.76	Картометрический	0,1	-
269	454638.35	2241969.28	Картометрический	0,1	-
270	454645.71	2241952.05	Картометрический	0,1	-
271	454557.27	2241881.05	Картометрический	0,1	-
272	454546.23	2241895.46	Картометрический	0,1	-

Страница 1911/3236, документ 573af594a40d0f29e616b139611b0587 подписан 01.09.2025, опубликован 01.09.2025 в сетевом издании "РАММЕДИА", тел. +7 (496) 463-12-67, ramnews.ru

Раздел 2

Сведения о местоположении границ объекта

Обозначение характерных точек границ	Координаты, м		Метод определения координат характерной точки	Средняя квадратическая погрешность положения характерной точки (Mt), м	Описание обозначения точки на местности (при наличии)
	X	Y			
1	2	3	4	5	6
273	454545.39	2241894.68	Картометрический	0,1	-
274	454534.28	2241908.96	Картометрический	0,1	-
275	454516.06	2241935.61	Картометрический	0,1	-
276	454534.64	2241946.53	Картометрический	0,1	-
277	454556.50	2241959.30	Картометрический	0,1	-
278	454558.72	2241956.36	Картометрический	0,1	-
279	454578.81	2241971.72	Картометрический	0,1	-
280	454582.54	2241974.21	Картометрический	0,1	-
281	454583.13	2241974.65	Картометрический	0,1	-
282	454593.53	2241960.76	Картометрический	0,1	-
283	454622.05	2241981.97	Картометрический	0,1	-
284	454613.04	2241993.43	Картометрический	0,1	-
285	454614.06	2241994.09	Картометрический	0,1	-
286	454617.84	2241997.06	Картометрический	0,1	-
287	454618.53	2241997.68	Картометрический	0,1	-
288	454608.38	2242012.07	Картометрический	0,1	-
289	454610.26	2242017.72	Картометрический	0,1	-
290	454611.04	2242019.21	Картометрический	0,1	-
291	454610.58	2242019.81	Картометрический	0,1	-
292	454607.77	2242023.50	Картометрический	0,1	-
293	454604.57	2242027.99	Картометрический	0,1	-
294	454594.75	2242027.77	Картометрический	0,1	-
295	454544.26	2242129.86	Картометрический	0,1	-
296	454513.64	2242124.05	Картометрический	0,1	-
297	454477.27	2242115.43	Картометрический	0,1	-
298	454476.35	2242116.88	Картометрический	0,1	-
299	454475.60	2242113.21	Картометрический	0,1	-
300	454471.09	2242113.86	Картометрический	0,1	-
301	454478.37	2242153.74	Картометрический	0,1	-
268	454533.21	2242169.76	Картометрический	0,1	-
302	454538.11	2242118.34	Картометрический	0,1	-
303	454543.76	2242114.44	Картометрический	0,1	-
304	454556.56	2242085.97	Картометрический	0,1	-
305	454569.83	2242061.84	Картометрический	0,1	-
306	454573.68	2242054.19	Картометрический	0,1	-
307	454569.38	2242052.20	Картометрический	0,1	-
308	454569.08	2242050.00	Картометрический	0,1	-
309	454545.70	2242043.21	Картометрический	0,1	-
310	454523.33	2242036.58	Картометрический	0,1	-
311	454497.77	2242029.69	Картометрический	0,1	-

Страница 1912/3236, документ 573af594a40d0f29e616b139611b0587 подписан 01.09.2025, опубликован 01.09.2025 в сетевом издании "РАММЕДИА", тел. +7 (496) 463-12-67, ramnews.ru

Раздел 2

Сведения о местоположении границ объекта

Обозначение характерных точек границ	Координаты, м		Метод определения координат характерной точки	Средняя квадратическая погрешность положения характерной точки (Mt), м	Описание обозначения точки на местности (при наличии)
	X	Y			
1	2	3	4	5	6
312	454467.40	2242021.80	Картометрический	0,1	-
313	454464.21	2242020.95	Картометрический	0,1	-
314	454460.64	2242026.07	Картометрический	0,1	-
315	454467.72	2242063.29	Картометрический	0,1	-
316	454471.11	2242063.99	Картометрический	0,1	-
317	454474.49	2242104.88	Картометрический	0,1	-
318	454475.50	2242107.74	Картометрический	0,1	-
319	454483.01	2242109.19	Картометрический	0,1	-
320	454493.41	2242111.09	Картометрический	0,1	-
321	454495.24	2242111.41	Картометрический	0,1	-
322	454498.76	2242112.04	Картометрический	0,1	-
323	454513.73	2242115.72	Картометрический	0,1	-
324	454517.39	2242116.60	Картометрический	0,1	-
325	454519.07	2242116.72	Картометрический	0,1	-
326	454523.96	2242117.09	Картометрический	0,1	-
302	454538.11	2242118.34	Картометрический	0,1	-
327	454573.52	2242045.20	Картометрический	0,1	-
328	454574.46	2242043.56	Картометрический	0,1	-
329	454576.15	2242044.45	Картометрический	0,1	-
330	454579.30	2242038.77	Картометрический	0,1	-
331	454580.88	2242039.63	Картометрический	0,1	-
332	454587.88	2242025.61	Картометрический	0,1	-
333	454568.98	2242013.52	Картометрический	0,1	-
334	454588.20	2241987.16	Картометрический	0,1	-
335	454586.63	2241986.10	Картометрический	0,1	-
336	454582.84	2241983.58	Картометрический	0,1	-
337	454579.77	2241980.13	Картометрический	0,1	-
338	454563.12	2241970.36	Картометрический	0,1	-
339	454541.01	2241957.92	Картометрический	0,1	-
340	454520.46	2241945.60	Картометрический	0,1	-
341	454516.10	2241946.36	Картометрический	0,1	-
342	454499.77	2241969.67	Картометрический	0,1	-
343	454500.05	2241970.63	Картометрический	0,1	-
344	454497.36	2241974.72	Картометрический	0,1	-
345	454495.99	2241975.16	Картометрический	0,1	-
346	454484.71	2241990.82	Картометрический	0,1	-
347	454484.41	2241991.67	Картометрический	0,1	-
348	454481.60	2241996.25	Картометрический	0,1	-
349	454467.42	2242015.02	Картометрический	0,1	-
350	454510.45	2242027.39	Картометрический	0,1	-

Страница 1913/3236, документ 573af594a40d0f29e616b139611b0587 подписан 01.09.2025, опубликован 01.09.2025 в сетевом издании "РАММЕДИА", тел. +7 (496) 463-12-67, ramnews.ru

Раздел 2

Сведения о местоположении границ объекта

Обозначение характерных точек границ	Координаты, м		Метод определения координат характерной точки	Средняя квадратическая погрешность положения характерной точки (Mt), м	Описание обозначения точки на местности (при наличии)
	X	Y			
1	2	3	4	5	6
351	454536.71	2242034.36	Картометрический	0,1	-
352	454540.69	2242027.70	Картометрический	0,1	-
327	454573.52	2242045.20	Картометрический	0,1	-

3. Сведения о характерных точках части (частей) границы объекта

Обозначение характерных точек границ	Координаты, м		Метод определения координат характерной точки	Средняя квадратическая погрешность положения характерной точки (Mt), м	Описание обозначения точки на местности (при наличии)
	X	Y			
1	2	3	4	5	6
-	-	-	-	-	-

Страница 1914/3236, документ 573af594a40d0f29e616b139611b0587 подписан 01.09.2025, опубликован 01.09.2025 в сетевом издании "РАММЕДИА", тел. +7 (496) 463-12-67, ramnews.ru

Раздел 3

Сведения о местоположении измененных (уточненных) границ объекта

1. Система координат -

2. Сведения о характерных точках границ объекта

Обозначение характерных точек границ	Существующие координаты, м		Измененные (уточненные) координаты, м		Метод определения координат характерной точки	Средняя квадратическая погрешность положения характерной точки (Mt), м	Описание обозначения точки на местности (при наличии)
	X	Y	X	Y			
1	2	3	4	5	6	7	8
-	-	-	-	-	-	-	

3. Сведения о характерных точках части (частей) границы объекта

Обозначение характерных точек границ	Существующие координаты, м		Измененные (уточненные) координаты, м		Метод определения координат характерной точки	Средняя квадратическая погрешность положения характерной точки (Mt), м	Описание обозначения точки на местности (при наличии)
	X	Y	X	Y			
1	2	3	4	5	6	7	8
-	-	-	-	-	-	-	

Страница 1915/3236, документ 573af594a40d0f29e616b139611b0587
подписан 01.09.2025, опубликован 01.09.2025 в сетевом
издании "РАММЕДИА", тел. +7 (496) 463-12-67, ramnews.ru

ГРАФИЧЕСКОЕ ОПИСАНИЕ
местоположения границ населенных пунктов, территориальных зон, особо охраняемых природных территорий, зон с особыми условиями использования территории

д. Овчинкино

(наименование объекта, местоположение границ которого описано (далее - объект))

Раздел 1

Сведения об объекте

№ п/п	Характеристики объекта	Описание характеристик
1	2	3
1.	Местоположение объекта	Московская область, Раменский муниципальный округ
2.	Площадь объекта +/- величина погрешности определения площади (Р +/- Дельта Р)	464731 кв. м ± 239 кв. м
3.	Иные характеристики объекта	

Страница 1916/3236, документ 573af594a40d0f29e616b139611b0587 подписан 01.09.2025, опубликован 01.09.2025 в сетевом издании "РАММЕДИА", тел. +7 (496) 463-12-67, ramnews.ru

Раздел 2

Сведения о местоположении границ объекта

1. Система координат МСК-50, зона 2

2. Сведения о характерных точках границ объекта

Обозначение характерных точек границ	Координаты, м		Метод определения координат характерной точки	Средняя квадратическая погрешность положения характерной точки (Mt), м	Описание обозначения точки на местности (при наличии)
	X	Y			
1	2	3	4	5	6
1	431606.46	2227439.82	Картометрический	0,1	-
2	431608.67	2227436.55	Картометрический	0,1	-
3	431632.18	2227415.16	Картометрический	0,1	-
4	431656.34	2227410.49	Картометрический	0,1	-
5	431682.83	2227415.75	Картометрический	0,1	-
6	431704.02	2227422.33	Картометрический	0,1	-
7	431717.26	2227424.96	Картометрический	0,1	-
8	431731.84	2227416.34	Картометрический	0,1	-
9	431767.60	2227391.81	Картометрический	0,1	-
10	431788.12	2227382.45	Картометрический	0,1	-
11	431790.22	2227380.35	Картометрический	0,1	-
12	431795.68	2227376.10	Картометрический	0,1	-
13	431814.03	2227350.32	Картометрический	0,1	-
14	431837.04	2227360.88	Картометрический	0,1	-
15	431895.59	2227339.28	Картометрический	0,1	-
16	431942.91	2227303.09	Картометрический	0,1	-
17	431995.81	2227248.53	Картометрический	0,1	-
18	432047.02	2227214.01	Картометрический	0,1	-
19	432047.02	2227161.12	Картометрический	0,1	-
20	432033.10	2227091.53	Картометрический	0,1	-
21	432018.08	2227037.52	Картометрический	0,1	-
22	432015.27	2227030.10	Картометрический	0,1	-
23	432021.94	2227021.36	Картометрический	0,1	-
24	432008.40	2227011.85	Картометрический	0,1	-
25	432007.84	2227010.36	Картометрический	0,1	-
26	432010.99	2227005.77	Картометрический	0,1	-
27	432026.19	2227016.50	Картометрический	0,1	-
28	432040.09	2226997.75	Картометрический	0,1	-
29	432049.46	2226982.55	Картометрический	0,1	-
30	432041.69	2226978.42	Картометрический	0,1	-
31	432042.25	2226959.88	Картометрический	0,1	-
32	432042.94	2226958.14	Картометрический	0,1	-
33	432054.86	2226954.80	Картометрический	0,1	-
34	432077.85	2226915.10	Картометрический	0,1	-
35	432076.19	2226914.02	Картометрический	0,1	-

Страница 1917/3236, документ 573af594a40d0f29e616b139611b0587 подписан 01.09.2025, опубликован 01.09.2025 в сетевом издании "РАММЕДИА", тел. +7 (496) 463-12-67, ramnews.ru

Раздел 2

Сведения о местоположении границ объекта

Обозначение характерных точек границ	Координаты, м		Метод определения координат характерной точки	Средняя квадратическая погрешность положения характерной точки (Mt), м	Описание обозначения точки на местности (при наличии)
	X	Y			
1	2	3	4	5	6
36	432074.82	2226885.33	Картометрический	0,1	-
37	432091.81	2226848.70	Картометрический	0,1	-
38	432092.95	2226829.42	Картометрический	0,1	-
39	432094.17	2226823.71	Картометрический	0,1	-
40	432096.08	2226778.24	Картометрический	0,1	-
41	432065.08	2226788.95	Картометрический	0,1	-
42	432048.46	2226791.79	Картометрический	0,1	-
43	432046.08	2226790.52	Картометрический	0,1	-
44	432043.90	2226792.57	Картометрический	0,1	-
45	432002.02	2226799.72	Картометрический	0,1	-
46	431984.80	2226800.61	Картометрический	0,1	-
47	431962.92	2226801.73	Картометрический	0,1	-
48	431916.51	2226804.12	Картометрический	0,1	-
49	431887.65	2226813.76	Картометрический	0,1	-
50	431881.47	2226814.41	Картометрический	0,1	-
51	431871.05	2226794.51	Картометрический	0,1	-
52	431869.72	2226792.83	Картометрический	0,1	-
53	431861.86	2226782.94	Картометрический	0,1	-
54	431856.57	2226782.72	Картометрический	0,1	-
55	431841.83	2226769.81	Картометрический	0,1	-
56	431804.25	2226772.87	Картометрический	0,1	-
57	431766.70	2226756.90	Картометрический	0,1	-
58	431766.58	2226756.72	Картометрический	0,1	-
59	431760.46	2226754.17	Картометрический	0,1	-
60	431730.52	2226721.12	Картометрический	0,1	-
61	431701.66	2226688.07	Картометрический	0,1	-
62	431580.88	2226796.07	Картометрический	0,1	-
63	431492.16	2226893.34	Картометрический	0,1	-
64	431378.86	2227022.68	Картометрический	0,1	-
65	431417.89	2227046.01	Картометрический	0,1	-
66	431426.41	2227047.60	Картометрический	0,1	-
67	431458.63	2227056.61	Картометрический	0,1	-
68	431483.72	2227055.72	Картометрический	0,1	-
69	431487.97	2227056.38	Картометрический	0,1	-
70	431499.02	2227053.99	Картометрический	0,1	-
71	431506.62	2227051.07	Картометрический	0,1	-
72	431507.08	2227050.79	Картометрический	0,1	-
73	431523.68	2227044.99	Картометрический	0,1	-
74	431551.40	2227077.86	Картометрический	0,1	-
75	431513.54	2227089.06	Картометрический	0,1	-

Страница 1918/3236, документ 573af594a40d0f29e616b139611b0587 подписан 01.09.2025, опубликован 01.09.2025 в сетевом издании "РАММЕДИА", тел. +7 (496) 463-12-67, ramnews.ru

Раздел 2

Сведения о местоположении границ объекта

Обозначение характерных точек границ	Координаты, м		Метод определения координат характерной точки	Средняя квадратическая погрешность положения характерной точки (Mt), м	Описание обозначения точки на местности (при наличии)
	X	Y			
1	2	3	4	5	6
76	431516.07	2227096.06	Картометрический	0,1	-
77	431501.08	2227107.63	Картометрический	0,1	-
78	431480.38	2227104.47	Картометрический	0,1	-
79	431472.90	2227136.56	Картометрический	0,1	-
80	431474.21	2227136.77	Картометрический	0,1	-
81	431473.97	2227137.19	Картометрический	0,1	-
82	431465.98	2227168.75	Картометрический	0,1	-
83	431462.91	2227195.53	Картометрический	0,1	-
84	431469.48	2227196.21	Картометрический	0,1	-
85	431465.85	2227216.19	Картометрический	0,1	-
86	431467.26	2227222.07	Картометрический	0,1	-
87	431470.58	2227223.14	Картометрический	0,1	-
88	431469.64	2227230.06	Картометрический	0,1	-
89	431504.38	2227233.18	Картометрический	0,1	-
90	431504.68	2227231.69	Картометрический	0,1	-
91	431559.44	2227232.24	Картометрический	0,1	-
92	431590.14	2227235.68	Картометрический	0,1	-
93	431591.22	2227236.06	Картометрический	0,1	-
94	431602.67	2227245.60	Картометрический	0,1	-
95	431591.91	2227263.98	Картометрический	0,1	-
96	431590.50	2227274.31	Картометрический	0,1	-
97	431574.00	2227329.50	Картометрический	0,1	-
98	431566.41	2227340.48	Картометрический	0,1	-
99	431562.01	2227353.65	Картометрический	0,1	-
100	431559.92	2227352.21	Картометрический	0,1	-
101	431549.58	2227367.42	Картометрический	0,1	-
102	431541.07	2227380.73	Картометрический	0,1	-
103	431543.21	2227388.75	Картометрический	0,1	-
104	431570.15	2227411.97	Картометрический	0,1	-
105	431574.27	2227407.41	Картометрический	0,1	-
106	431586.13	2227417.20	Картометрический	0,1	-
1	431606.46	2227439.82	Картометрический	0,1	-
107	432372.57	2226489.78	Картометрический	0,1	-
108	432370.03	2226484.09	Картометрический	0,1	-
109	432369.21	2226483.28	Картометрический	0,1	-
110	432381.92	2226462.62	Картометрический	0,1	-
111	432375.45	2226454.31	Картометрический	0,1	-
112	432280.07	2226331.68	Картометрический	0,1	-
113	432313.33	2226242.31	Картометрический	0,1	-
114	432296.70	2226182.03	Картометрический	0,1	-

Страница 1919/3236, документ 573af594a40d0f29e616b139611b0587 подписан 01.09.2025, опубликован 01.09.2025 в сетевом издании "РАММЕДИА", тел. +7 (496) 463-12-67, ramnews.ru

Раздел 2

Сведения о местоположении границ объекта

Обозначение характерных точек границ	Координаты, м		Метод определения координат характерной точки	Средняя квадратическая погрешность положения характерной точки (Mt), м	Описание обозначения точки на местности (при наличии)
	X	Y			
1	2	3	4	5	6
115	432332.03	2226167.48	Картометрический	0,1	-
116	432231.03	2225923.08	Картометрический	0,1	-
117	432228.11	2225916.00	Картометрический	0,1	-
118	432189.48	2225931.58	Картометрический	0,1	-
119	432140.62	2225951.28	Картометрический	0,1	-
120	432099.25	2225967.96	Картометрический	0,1	-
121	432102.63	2225980.39	Картометрический	0,1	-
122	432176.15	2226250.62	Картометрический	0,1	-
123	432115.06	2226272.91	Картометрический	0,1	-
124	432117.46	2226279.07	Картометрический	0,1	-
125	432107.56	2226283.88	Картометрический	0,1	-
126	432142.94	2226344.24	Картометрический	0,1	-
127	432161.52	2226391.74	Картометрический	0,1	-
128	432192.67	2226429.07	Картометрический	0,1	-
129	432213.56	2226464.70	Картометрический	0,1	-
130	432263.40	2226472.89	Картометрический	0,1	-
131	432365.29	2226489.64	Картометрический	0,1	-
132	432365.87	2226488.71	Картометрический	0,1	-
107	432372.57	2226489.78	Картометрический	0,1	-
133	432396.97	2226628.98	Картометрический	0,1	-
134	432395.96	2226576.61	Картометрический	0,1	-
135	432385.58	2226576.42	Картометрический	0,1	-
136	432378.59	2226521.84	Картометрический	0,1	-
137	432344.35	2226521.64	Картометрический	0,1	-
138	432306.63	2226518.32	Картометрический	0,1	-
139	432266.15	2226514.67	Картометрический	0,1	-
140	432226.18	2226512.44	Картометрический	0,1	-
141	432186.64	2226511.89	Картометрический	0,1	-
142	432145.48	2226511.36	Картометрический	0,1	-
143	432098.45	2226512.11	Картометрический	0,1	-
144	432109.79	2226561.04	Картометрический	0,1	-
145	432115.82	2226559.71	Картометрический	0,1	-
146	432120.98	2226610.83	Картометрический	0,1	-
147	432159.53	2226609.96	Картометрический	0,1	-
148	432199.57	2226612.07	Картометрический	0,1	-
149	432239.10	2226613.32	Картометрический	0,1	-
150	432279.78	2226615.58	Картометрический	0,1	-
151	432318.47	2226621.61	Картометрический	0,1	-
152	432357.44	2226627.64	Картометрический	0,1	-
133	432396.97	2226628.98	Картометрический	0,1	-

Страница 1920/3236, документ 573af594a40d0f29e616b139611b0587 подписан 01.09.2025, опубликован 01.09.2025 в сетевом издании "РАММЕДИА", тел. +7 (496) 463-12-67, ramnews.ru

Раздел 2

Сведения о местоположении границ объекта

Обозначение характерных точек границ	Координаты, м		Метод определения координат характерной точки	Средняя квадратическая погрешность положения характерной точки (Mt), м	Описание обозначения точки на местности (при наличии)
	X	Y			
1	2	3	4	5	6
153	432057.89	2226510.33	Картометрический	0,1	-
154	432086.50	2226503.38	Картометрический	0,1	-
155	432110.07	2226498.51	Картометрический	0,1	-
156	432123.12	2226498.39	Картометрический	0,1	-
157	432163.80	2226499.55	Картометрический	0,1	-
158	432206.31	2226500.60	Картометрический	0,1	-
159	432206.48	2226467.24	Картометрический	0,1	-
160	432190.68	2226450.02	Картометрический	0,1	-
161	432177.54	2226449.64	Картометрический	0,1	-
162	432178.11	2226427.82	Картометрический	0,1	-
163	432156.62	2226404.27	Картометрический	0,1	-
164	432126.90	2226404.34	Картометрический	0,1	-
165	432081.77	2226408.11	Картометрический	0,1	-
166	432034.49	2226420.68	Картометрический	0,1	-
167	431984.47	2226440.61	Картометрический	0,1	-
168	431987.87	2226446.19	Картометрический	0,1	-
169	432024.35	2226476.97	Картометрический	0,1	-
153	432057.89	2226510.33	Картометрический	0,1	-
170	432399.43	2226692.26	Картометрический	0,1	-
171	432398.26	2226641.17	Картометрический	0,1	-
172	432358.84	2226640.03	Картометрический	0,1	-
173	432320.34	2226633.44	Картометрический	0,1	-
174	432279.69	2226625.96	Картометрический	0,1	-
175	432237.33	2226624.51	Картометрический	0,1	-
176	432195.76	2226622.76	Картометрический	0,1	-
177	432152.94	2226620.93	Картометрический	0,1	-
178	432152.94	2226668.25	Картометрический	0,1	-
179	432194.52	2226670.22	Картометрический	0,1	-
180	432237.07	2226672.20	Картометрический	0,1	-
181	432278.37	2226674.17	Картометрический	0,1	-
182	432319.63	2226682.73	Картометрический	0,1	-
183	432360.81	2226691.70	Картометрический	0,1	-
170	432399.43	2226692.26	Картометрический	0,1	-

Страница 1921/3236, документ 573af594a40d0f29e616b139611b0587
подписан 01.09.2025, опубликован 01.09.2025 в сетевом
издании "РАММЕДИА", тел. +7 (496) 463-12-67, ramnews.ru

Раздел 2

Сведения о местоположении границ объекта

3. Сведения о характерных точках части (частей) границы объекта

Обозначение характерных точек границ	Координаты, м		Метод определения координат характерной точки	Средняя квадратическая погрешность положения характерной точки (Mt), м	Описание обозначения точки на местности (при наличии)
	X	Y			
1	2	3	4	5	6
-	-	-	-	-	-

Страница 1922/3236, документ 573af594a40d0f29e616b139611b0587 подписан 01.09.2025, опубликован 01.09.2025 в сетевом издании "РАММЕДИА", тел. +7 (496) 463-12-67, ramnews.ru

Раздел 3

Сведения о местоположении измененных (уточненных) границ объекта

1. Система координат -

2. Сведения о характерных точках границ объекта

Обозначение характерных точек границ	Существующие координаты, м		Измененные (уточненные) координаты, м		Метод определения координат характерной точки	Средняя квадратическая погрешность положения характерной точки (Mt), м	Описание обозначения точки на местности (при наличии)
	X	Y	X	Y			
1	2	3	4	5	6	7	8
-	-	-	-	-	-	-	

3. Сведения о характерных точках части (частей) границы объекта

Обозначение характерных точек границ	Существующие координаты, м		Измененные (уточненные) координаты, м		Метод определения координат характерной точки	Средняя квадратическая погрешность положения характерной точки (Mt), м	Описание обозначения точки на местности (при наличии)
	X	Y	X	Y			
1	2	3	4	5	6	7	8
-	-	-	-	-	-	-	

Страница 1923/3236, документ 573af594a40d0f29e616b139611b0587
подписан 01.09.2025, опубликован 01.09.2025 в сетевом
издании "РАММЕДИА", тел. +7 (496) 463-12-67, ramnews.ru

ГРАФИЧЕСКОЕ ОПИСАНИЕ
местоположения границ населенных пунктов, территориальных зон, особо охраняемых природных территорий, зон с особыми условиями использования территории

д. Осеченки

(наименование объекта, местоположение границ которого описано (далее - объект))

Раздел 1

Сведения об объекте

№ п/п	Характеристики объекта	Описание характеристик
1	2	3
1.	Местоположение объекта	Московская область, Раменский муниципальный округ
2.	Площадь объекта +/- величина погрешности определения площади (Р +/- Дельта Р)	1634939 кв. м ± 448 кв. м
3.	Иные характеристики объекта	

Страница 1924/3236, документ 573af594a40d0f29e616b139611b0587 подписан 01.09.2025, опубликован 01.09.2025 в сетевом издании "РАММЕДИА", тел. +7 (496) 463-12-67, ramnews.ru

Раздел 2

Сведения о местоположении границ объекта

1. Система координат МСК-50, зона 2

2. Сведения о характерных точках границ объекта

Обозначение характерных точек границ	Координаты, м		Метод определения координат характерной точки	Средняя квадратическая погрешность положения характерной точки (Mt), м	Описание обозначения точки на местности (при наличии)
	X	Y			
1	2	3	4	5	6
1	458164.90	2226259.71	Картометрический	0,1	-
2	458151.66	2226282.74	Картометрический	0,1	-
3	458159.69	2226282.12	Картометрический	0,1	-
4	458127.42	2226348.86	Картометрический	0,1	-
5	458130.61	2226349.27	Картометрический	0,1	-
6	458116.51	2226377.71	Картометрический	0,1	-
7	458100.50	2226410.01	Картометрический	0,1	-
8	458098.01	2226409.65	Картометрический	0,1	-
9	458096.57	2226412.65	Картометрический	0,1	-
10	458088.01	2226418.42	Картометрический	0,1	-
11	458082.65	2226417.13	Картометрический	0,1	-
12	458070.91	2226442.24	Картометрический	0,1	-
13	458055.88	2226474.34	Картометрический	0,1	-
14	458040.43	2226507.34	Картометрический	0,1	-
15	458264.93	2226574.80	Картометрический	0,1	-
16	458248.36	2226670.79	Картометрический	0,1	-
17	458247.42	2226676.27	Картометрический	0,1	-
18	458272.27	2226681.72	Картометрический	0,1	-
19	458314.56	2226696.12	Картометрический	0,1	-
20	458304.13	2226720.91	Картометрический	0,1	-
21	458261.46	2226706.31	Картометрический	0,1	-
22	458242.71	2226703.60	Картометрический	0,1	-
23	458241.60	2226710.05	Картометрический	0,1	-
24	458266.02	2226715.34	Картометрический	0,1	-
25	458308.00	2226726.72	Картометрический	0,1	-
26	458301.23	2226752.62	Картометрический	0,1	-
27	458258.78	2226740.45	Картометрический	0,1	-
28	458237.21	2226735.47	Картометрический	0,1	-
29	458235.54	2226745.18	Картометрический	0,1	-
30	458250.66	2226748.08	Картометрический	0,1	-
31	458289.53	2226754.73	Картометрический	0,1	-
32	458274.81	2226794.02	Картометрический	0,1	-
33	458244.13	2226776.18	Картометрический	0,1	-
34	458230.92	2226771.94	Картометрический	0,1	-
35	458227.58	2226791.28	Картометрический	0,1	-

Страница 1925/3236, документ 573af594a40d0f29e616b139611b0587 подписан 01.09.2025, опубликован 01.09.2025 в сетевом издании "РАММЕДИА", тел. +7 (496) 463-12-67, ramnews.ru

Раздел 2

Сведения о местоположении границ объекта

Обозначение характерных точек границ	Координаты, м		Метод определения координат характерной точки	Средняя квадратическая погрешность положения характерной точки (Mt), м	Описание обозначения точки на местности (при наличии)
	X	Y			
1	2	3	4	5	6
36	458081.15	2226744.91	Картометрический	0,1	-
37	458021.67	2226738.72	Картометрический	0,1	-
38	458021.66	2226738.72	Картометрический	0,1	-
39	458014.13	2226777.84	Картометрический	0,1	-
40	457967.97	2226763.41	Картометрический	0,1	-
41	457982.08	2226734.60	Картометрический	0,1	-
42	457878.06	2226723.79	Картометрический	0,1	-
43	457802.81	2226713.00	Картометрический	0,1	-
44	457792.14	2226711.48	Картометрический	0,1	-
45	457714.48	2226725.39	Картометрический	0,1	-
46	457674.23	2226798.78	Картометрический	0,1	-
47	457658.43	2226937.27	Картометрический	0,1	-
48	457655.70	2226977.78	Картометрический	0,1	-
49	457655.70	2226977.79	Картометрический	0,1	-
50	457661.47	2226978.68	Картометрический	0,1	-
51	457661.48	2226978.65	Картометрический	0,1	-
52	457677.36	2226981.16	Картометрический	0,1	-
53	457781.65	2226997.19	Картометрический	0,1	-
54	457812.16	2226997.56	Картометрический	0,1	-
55	457807.32	2227006.20	Картометрический	0,1	-
56	457790.65	2227041.41	Картометрический	0,1	-
57	457764.28	2227095.09	Картометрический	0,1	-
58	457755.18	2227095.00	Картометрический	0,1	-
59	457750.11	2227105.73	Картометрический	0,1	-
60	457758.68	2227105.80	Картометрический	0,1	-
61	457733.55	2227155.53	Картометрический	0,1	-
62	457733.59	2227154.89	Картометрический	0,1	-
63	457734.49	2227138.85	Картометрический	0,1	-
64	457733.14	2227141.71	Картометрический	0,1	-
65	457733.99	2227105.27	Картометрический	0,1	-
66	457700.82	2227105.26	Картометрический	0,1	-
67	457700.83	2227109.45	Картометрический	0,1	-
68	457700.48	2227156.23	Картометрический	0,1	-
69	457702.70	2227156.19	Картометрический	0,1	-
70	457726.51	2227155.75	Картометрический	0,1	-
71	457723.65	2227161.82	Картометрический	0,1	-
72	457730.43	2227161.70	Картометрический	0,1	-
73	457704.71	2227209.43	Картометрический	0,1	-
74	457681.59	2227252.31	Картометрический	0,1	-
75	457680.73	2227252.78	Картометрический	0,1	-

Страница 1926/3236, документ 573af594a40d0f29e616b139611b0587 подписан 01.09.2025, опубликован 01.09.2025 в сетевом издании "РАММЕДИА", тел. +7 (496) 463-12-67, ramnews.ru

Раздел 2

Сведения о местоположении границ объекта

Обозначение характерных точек границ	Координаты, м		Метод определения координат характерной точки	Средняя квадратическая погрешность положения характерной точки (Mt), м	Описание обозначения точки на местности (при наличии)
	X	Y			
1	2	3	4	5	6
76	457614.40	2227393.41	Картометрический	0,1	-
77	457601.34	2227412.03	Картометрический	0,1	-
78	457583.29	2227456.07	Картометрический	0,1	-
79	457570.69	2227483.50	Картометрический	0,1	-
80	457521.68	2227608.08	Картометрический	0,1	-
81	457498.40	2227656.32	Картометрический	0,1	-
82	457453.81	2227634.98	Картометрический	0,1	-
83	457427.60	2227688.97	Картометрический	0,1	-
84	457400.68	2227742.60	Картометрический	0,1	-
85	457373.64	2227796.22	Картометрический	0,1	-
86	457360.04	2227823.11	Картометрический	0,1	-
87	457346.59	2227849.72	Картометрический	0,1	-
88	457342.84	2227858.59	Картометрический	0,1	-
89	457345.15	2227858.90	Картометрический	0,1	-
90	457319.29	2227905.19	Картометрический	0,1	-
91	457331.41	2227911.33	Картометрический	0,1	-
92	457301.47	2227963.43	Картометрический	0,1	-
93	457289.97	2227957.68	Картометрический	0,1	-
94	457232.00	2228061.45	Картометрический	0,1	-
95	457223.94	2228057.56	Картометрический	0,1	-
96	457187.32	2228038.04	Картометрический	0,1	-
97	457185.01	2228043.10	Картометрический	0,1	-
98	457173.98	2228037.98	Картометрический	0,1	-
99	457176.12	2228033.88	Картометрический	0,1	-
100	457171.50	2228031.91	Картометрический	0,1	-
101	457167.13	2228040.31	Картометрический	0,1	-
102	457187.47	2228049.76	Картометрический	0,1	-
103	457189.98	2228044.26	Картометрический	0,1	-
104	457227.46	2228064.21	Картометрический	0,1	-
105	457229.73	2228065.51	Картометрический	0,1	-
106	457229.12	2228066.62	Картометрический	0,1	-
107	457258.92	2228084.62	Картометрический	0,1	-
108	457261.89	2228079.12	Картометрический	0,1	-
109	457276.33	2228087.04	Картометрический	0,1	-
110	457283.42	2228095.31	Картометрический	0,1	-
111	457331.70	2228118.40	Картометрический	0,1	-
112	457334.00	2228114.38	Картометрический	0,1	-
113	457372.58	2228132.08	Картометрический	0,1	-
114	457390.59	2228140.35	Картометрический	0,1	-
115	457393.40	2228143.24	Картометрический	0,1	-

Страница 1927/3236, документ 573af594a40d0f29e616b139611b0587 подписан 01.09.2025, опубликован 01.09.2025 в сетевом издании "РАММЕДИА", тел. +7 (496) 463-12-67, ramnews.ru

Раздел 2

Сведения о местоположении границ объекта

Обозначение характерных точек границ	Координаты, м		Метод определения координат характерной точки	Средняя квадратическая погрешность положения характерной точки (Mt), м	Описание обозначения точки на местности (при наличии)
	X	Y			
1	2	3	4	5	6
116	457396.77	2228139.97	Картометрический	0,1	-
117	457403.87	2228146.58	Картометрический	0,1	-
118	457407.28	2228142.92	Картометрический	0,1	-
119	457400.37	2228136.48	Картометрический	0,1	-
120	457404.17	2228132.80	Картометрический	0,1	-
121	457415.96	2228142.81	Картометрический	0,1	-
122	457411.98	2228151.46	Картометрический	0,1	-
123	457408.46	2228159.07	Картометрический	0,1	-
124	457400.39	2228154.69	Картометрический	0,1	-
125	457400.00	2228154.48	Картометрический	0,1	-
126	457370.18	2228139.95	Картометрический	0,1	-
127	457355.75	2228132.98	Картометрический	0,1	-
128	457351.93	2228142.24	Картометрический	0,1	-
129	457348.12	2228151.50	Картометрический	0,1	-
130	457335.84	2228145.57	Картометрический	0,1	-
131	457335.64	2228145.48	Картометрический	0,1	-
132	457318.53	2228136.73	Картометрический	0,1	-
133	457306.12	2228130.60	Картометрический	0,1	-
134	457268.01	2228112.43	Картометрический	0,1	-
135	457267.91	2228112.38	Картометрический	0,1	-
136	457246.09	2228101.70	Картометрический	0,1	-
137	457221.17	2228089.46	Картометрический	0,1	-
138	457162.89	2228060.43	Картометрический	0,1	-
139	457101.37	2228030.84	Картометрический	0,1	-
140	457074.40	2228018.10	Картометрический	0,1	-
141	457076.14	2228014.65	Картометрический	0,1	-
142	456943.09	2227952.64	Картометрический	0,1	-
143	456846.42	2228084.61	Картометрический	0,1	-
144	456797.63	2228092.98	Картометрический	0,1	-
145	456732.87	2228152.54	Картометрический	0,1	-
146	456674.23	2228108.23	Картометрический	0,1	-
147	456700.58	2228071.95	Картометрический	0,1	-
148	456718.74	2228047.42	Картометрический	0,1	-
149	456756.22	2227999.53	Картометрический	0,1	-
150	456781.35	2227957.30	Картометрический	0,1	-
151	456812.60	2227907.13	Картометрический	0,1	-
152	456819.23	2227896.03	Картометрический	0,1	-
153	456815.46	2227894.16	Картометрический	0,1	-
154	456799.35	2227886.38	Картометрический	0,1	-
155	456698.39	2228025.75	Картометрический	0,1	-

Страница 1928/3236, документ 573af594a40d0f29e616b139611b0587 подписан 01.09.2025, опубликован 01.09.2025 в сетевом издании "РАММЕДИА", тел. +7 (496) 463-12-67, ramnews.ru

Раздел 2

Сведения о местоположении границ объекта

Обозначение характерных точек границ	Координаты, м		Метод определения координат характерной точки	Средняя квадратическая погрешность положения характерной точки (Mt), м	Описание обозначения точки на местности (при наличии)
	X	Y			
1	2	3	4	5	6
156	456650.81	2228091.04	Картометрический	0,1	-
157	456649.73	2228090.23	Картометрический	0,1	-
158	456504.05	2228287.41	Картометрический	0,1	-
159	456485.36	2228273.00	Картометрический	0,1	-
160	456557.54	2228174.89	Картометрический	0,1	-
161	456677.36	2228010.45	Картометрический	0,1	-
162	456789.22	2227856.05	Картометрический	0,1	-
163	456789.30	2227855.94	Картометрический	0,1	-
164	456911.02	2227691.69	Картометрический	0,1	-
165	456940.52	2227651.23	Картометрический	0,1	-
166	456918.50	2227645.95	Картометрический	0,1	-
167	456755.80	2227866.45	Картометрический	0,1	-
168	456473.15	2228253.97	Картометрический	0,1	-
169	456452.85	2228247.57	Картометрический	0,1	-
170	456408.42	2228213.91	Картометрический	0,1	-
171	456405.00	2228218.23	Картометрический	0,1	-
172	456393.80	2228200.00	Картометрический	0,1	-
173	456454.04	2228116.30	Картометрический	0,1	-
174	456537.12	2228016.08	Картометрический	0,1	-
175	456613.04	2227939.71	Картометрический	0,1	-
176	456616.02	2227935.70	Картометрический	0,1	-
177	456619.03	2227931.76	Картометрический	0,1	-
178	456626.34	2227922.01	Картометрический	0,1	-
179	456628.75	2227918.79	Картометрический	0,1	-
180	456632.60	2227915.09	Картометрический	0,1	-
181	456633.78	2227915.96	Картометрический	0,1	-
182	456638.89	2227913.08	Картометрический	0,1	-
183	456657.44	2227894.28	Картометрический	0,1	-
184	456682.73	2227882.28	Картометрический	0,1	-
185	456712.34	2227863.87	Картометрический	0,1	-
186	456729.40	2227844.09	Картометрический	0,1	-
187	456781.39	2227714.00	Картометрический	0,1	-
188	456782.95	2227710.08	Картометрический	0,1	-
189	456794.93	2227702.62	Картометрический	0,1	-
190	456840.83	2227625.57	Картометрический	0,1	-
191	456807.21	2227615.63	Картометрический	0,1	-
192	456809.72	2227609.18	Картометрический	0,1	-
193	456814.51	2227610.59	Картометрический	0,1	-
194	456847.55	2227540.48	Картометрический	0,1	-
195	456903.43	2227435.01	Картометрический	0,1	-

Страница 1929/3236, документ 573af594a40d0f29e616b139611b0587 подписан 01.09.2025, опубликован 01.09.2025 в сетевом издании "РАММЕДИА", тел. +7 (496) 463-12-67, ramnews.ru

Раздел 2

Сведения о местоположении границ объекта

Обозначение характерных точек границ	Координаты, м		Метод определения координат характерной точки	Средняя квадратическая погрешность положения характерной точки (Mt), м	Описание обозначения точки на местности (при наличии)
	X	Y			
1	2	3	4	5	6
196	456904.11	2227433.16	Картометрический	0,1	-
197	456910.07	2227415.78	Картометрический	0,1	-
198	456933.81	2227346.18	Картометрический	0,1	-
199	456941.44	2227310.61	Картометрический	0,1	-
200	456935.08	2227304.90	Картометрический	0,1	-
201	456935.82	2227294.06	Картометрический	0,1	-
202	456944.21	2227274.22	Картометрический	0,1	-
203	456953.81	2227252.96	Картометрический	0,1	-
204	456957.68	2227234.89	Картометрический	0,1	-
205	456951.10	2227234.30	Картометрический	0,1	-
206	456991.93	2227137.18	Картометрический	0,1	-
207	457004.45	2227139.36	Картометрический	0,1	-
208	457014.30	2227132.81	Картометрический	0,1	-
209	457025.25	2227128.30	Картометрический	0,1	-
210	457056.92	2227114.67	Картометрический	0,1	-
211	457087.07	2227096.74	Картометрический	0,1	-
212	457098.66	2227076.65	Картометрический	0,1	-
213	457113.88	2227044.34	Картометрический	0,1	-
214	457108.59	2226987.59	Картометрический	0,1	-
215	457108.55	2226958.68	Картометрический	0,1	-
216	457115.75	2226907.24	Картометрический	0,1	-
217	457118.75	2226882.57	Картометрический	0,1	-
218	457114.29	2226881.32	Картометрический	0,1	-
219	457120.78	2226819.61	Картометрический	0,1	-
220	457134.34	2226822.46	Картометрический	0,1	-
221	457121.30	2226815.35	Картометрический	0,1	-
222	457121.97	2226810.28	Картометрический	0,1	-
223	457132.18	2226732.42	Картометрический	0,1	-
224	457133.26	2226724.25	Картометрический	0,1	-
225	457074.38	2226714.99	Картометрический	0,1	-
226	457066.61	2226278.24	Картометрический	0,1	-
227	457014.23	2226098.24	Картометрический	0,1	-
228	457283.93	2226025.24	Картометрический	0,1	-
229	457389.93	2226007.12	Картометрический	0,1	-
230	457410.59	2226000.07	Картометрический	0,1	-
231	457412.33	2226007.98	Картометрический	0,1	-
232	457427.95	2226003.67	Картометрический	0,1	-
233	457434.30	2226002.07	Картометрический	0,1	-
234	457452.73	2226075.45	Картометрический	0,1	-
235	457464.60	2226070.26	Картометрический	0,1	-

Страница 1930/3236, документ 573af594a40d0f29e616b139611b0587 подписан 01.09.2025, опубликован 01.09.2025 в сетевом издании "РАММЕДИА", тел. +7 (496) 463-12-67, ramnews.ru

Раздел 2

Сведения о местоположении границ объекта

Обозначение характерных точек границ	Координаты, м		Метод определения координат характерной точки	Средняя квадратическая погрешность положения характерной точки (Mt), м	Описание обозначения точки на местности (при наличии)
	X	Y			
1	2	3	4	5	6
236	457524.38	2226044.89	Картометрический	0,1	-
237	457518.30	2226032.42	Картометрический	0,1	-
238	457488.57	2225982.75	Картометрический	0,1	-
239	457488.49	2225982.62	Картометрический	0,1	-
240	457474.53	2225958.60	Картометрический	0,1	-
241	457470.78	2225952.15	Картометрический	0,1	-
242	457496.54	2225944.77	Картометрический	0,1	-
243	457545.31	2225919.10	Картометрический	0,1	-
244	457584.90	2225877.20	Картометрический	0,1	-
245	457587.32	2225873.10	Картометрический	0,1	-
246	457607.90	2225858.43	Картометрический	0,1	-
247	457720.48	2225786.36	Картометрический	0,1	-
248	457751.20	2225861.96	Картометрический	0,1	-
249	457805.01	2225956.97	Картометрический	0,1	-
250	457805.71	2225957.01	Картометрический	0,1	-
251	457806.53	2225957.06	Картометрический	0,1	-
252	457812.69	2225957.74	Картометрический	0,1	-
253	457813.37	2225957.83	Картометрический	0,1	-
254	457821.30	2225959.25	Картометрический	0,1	-
255	457821.76	2225959.34	Картометрический	0,1	-
256	457832.96	2225961.89	Картометрический	0,1	-
257	457833.71	2225962.10	Картометрический	0,1	-
258	457842.46	2225964.82	Картометрический	0,1	-
259	457842.62	2225964.88	Картометрический	0,1	-
260	457853.67	2225968.52	Картометрический	0,1	-
261	457853.97	2225968.63	Картометрический	0,1	-
262	457870.05	2225974.51	Картометрический	0,1	-
263	457870.28	2225974.59	Картометрический	0,1	-
264	457881.50	2225979.01	Картометрический	0,1	-
265	457895.74	2225984.22	Картометрический	0,1	-
266	457891.36	2226003.91	Картометрический	0,1	-
267	457892.63	2226004.37	Картометрический	0,1	-
268	457914.87	2226012.62	Картометрический	0,1	-
269	457937.52	2226021.51	Картометрический	0,1	-
270	457937.60	2226021.54	Картометрический	0,1	-
271	457958.71	2226029.61	Картометрический	0,1	-
272	457959.07	2226029.74	Картометрический	0,1	-
273	457970.76	2226033.71	Картометрический	0,1	-
274	457970.96	2226033.78	Картометрический	0,1	-
275	457981.73	2226037.18	Картометрический	0,1	-

Страница 1931/3236, документ 573af594a40d0f29e616b139611b0587 подписан 01.09.2025, опубликован 01.09.2025 в сетевом издании "РАММЕДИА", тел. +7 (496) 463-12-67, ramnews.ru

Раздел 2

Сведения о местоположении границ объекта

Обозначение характерных точек границ	Координаты, м		Метод определения координат характерной точки	Средняя квадратическая погрешность положения характерной точки (Mt), м	Описание обозначения точки на местности (при наличии)
	X	Y			
1	2	3	4	5	6
276	457982.13	2226037.30	Картометрический	0,1	-
277	457997.86	2226041.55	Картометрический	0,1	-
278	457998.13	2226041.62	Картометрический	0,1	-
279	458016.97	2226046.15	Картометрический	0,1	-
280	458017.66	2226046.29	Картометрический	0,1	-
281	458022.72	2226047.14	Картометрический	0,1	-
282	458032.04	2226048.70	Картометрический	0,1	-
283	458032.20	2226048.72	Картометрический	0,1	-
284	458052.46	2226051.77	Картометрический	0,1	-
285	458073.84	2226054.88	Картометрический	0,1	-
286	458085.38	2226056.87	Картометрический	0,1	-
287	458091.13	2226058.14	Картометрический	0,1	-
288	458098.09	2226059.86	Картометрический	0,1	-
289	458106.75	2226062.68	Картометрический	0,1	-
290	458118.55	2226066.91	Картометрический	0,1	-
291	458127.44	2226070.77	Картометрический	0,1	-
292	458136.86	2226075.10	Картометрический	0,1	-
293	458155.47	2226083.91	Картометрический	0,1	-
294	458184.68	2226098.06	Картометрический	0,1	-
295	458198.88	2226104.88	Картометрический	0,1	-
296	458221.09	2226115.42	Картометрический	0,1	-
297	458241.56	2226125.54	Картометрический	0,1	-
298	458238.10	2226132.20	Картометрический	0,1	-
299	458203.45	2226204.47	Картометрический	0,1	-
300	458197.39	2226203.16	Картометрический	0,1	-
301	458180.55	2226232.47	Картометрический	0,1	-
1	458164.90	2226259.71	Картометрический	0,1	-
302	458095.11	2226281.29	Картометрический	0,1	-
303	458109.87	2226247.54	Картометрический	0,1	-
304	458122.99	2226217.54	Картометрический	0,1	-
305	458138.60	2226181.84	Картометрический	0,1	-
306	457983.57	2226118.83	Картометрический	0,1	-
307	458003.93	2226080.66	Картометрический	0,1	-
308	458010.54	2226056.28	Картометрический	0,1	-
309	458016.10	2226057.27	Картометрический	0,1	-
310	458016.73	2226056.07	Картометрический	0,1	-
311	458011.22	2226054.11	Картометрический	0,1	-
312	457924.39	2226023.25	Картометрический	0,1	-
313	457819.07	2226241.36	Картометрический	0,1	-
314	457797.26	2226309.87	Картометрический	0,1	-

Страница 1932/3236, документ 573af594a40d0f29e616b139611b0587 подписан 01.09.2025, опубликован 01.09.2025 в сетевом издании "РАММЕДИА", тел. +7 (496) 463-12-67, ramnews.ru

Раздел 2

Сведения о местоположении границ объекта

Обозначение характерных точек границ	Координаты, м		Метод определения координат характерной точки	Средняя квадратическая погрешность положения характерной точки (Mt), м	Описание обозначения точки на местности (при наличии)
	X	Y			
1	2	3	4	5	6
315	457791.46	2226330.81	Картометрический	0,1	-
316	457781.91	2226365.66	Картометрический	0,1	-
317	457779.21	2226375.52	Картометрический	0,1	-
318	457824.61	2226391.39	Картометрический	0,1	-
319	457878.21	2226410.14	Картометрический	0,1	-
320	457932.45	2226429.12	Картометрический	0,1	-
321	457918.58	2226461.12	Картометрический	0,1	-
322	457864.63	2226442.58	Картометрический	0,1	-
323	457810.97	2226424.09	Картометрический	0,1	-
324	457769.75	2226409.87	Картометрический	0,1	-
325	457767.75	2226417.18	Картометрический	0,1	-
326	457944.64	2226473.20	Картометрический	0,1	-
327	457997.04	2226496.48	Картометрический	0,1	-
328	458012.95	2226464.97	Картометрический	0,1	-
329	458028.90	2226433.40	Картометрический	0,1	-
330	458037.41	2226416.54	Картометрический	0,1	-
331	458044.79	2226401.94	Картометрический	0,1	-
332	458072.52	2226335.46	Картометрический	0,1	-
333	458084.20	2226307.45	Картометрический	0,1	-
334	458095.43	2226281.99	Картометрический	0,1	-
302	458095.11	2226281.29	Картометрический	0,1	-
335	457055.83	2227491.34	Картометрический	0,1	-
336	457065.93	2227475.92	Картометрический	0,1	-
337	457074.08	2227461.48	Картометрический	0,1	-
338	457074.36	2227461.01	Картометрический	0,1	-
339	457081.91	2227448.85	Картометрический	0,1	-
340	457091.66	2227430.45	Картометрический	0,1	-
341	457101.97	2227409.26	Картометрический	0,1	-
342	457124.72	2227360.92	Картометрический	0,1	-
343	457205.55	2227188.64	Картометрический	0,1	-
344	457198.71	2227185.67	Картометрический	0,1	-
345	457195.44	2227191.91	Картометрический	0,1	-
346	457189.23	2227209.67	Картометрический	0,1	-
347	457181.18	2227227.17	Картометрический	0,1	-
348	457171.60	2227248.00	Картометрический	0,1	-
349	457167.98	2227255.87	Картометрический	0,1	-
350	457157.71	2227278.20	Картометрический	0,1	-
351	457118.72	2227360.40	Картометрический	0,1	-
352	457084.17	2227432.28	Картометрический	0,1	-
353	457082.17	2227436.06	Картометрический	0,1	-

Страница 1933/3236, документ 573af594a40d0f29e616b139611b0587 подписан 01.09.2025, опубликован 01.09.2025 в сетевом издании "РАММЕДИА", тел. +7 (496) 463-12-67, ramnews.ru

Раздел 2

Сведения о местоположении границ объекта

Обозначение характерных точек границ	Координаты, м		Метод определения координат характерной точки	Средняя квадратическая погрешность положения характерной точки (Mt), м	Описание обозначения точки на местности (при наличии)
	X	Y			
1	2	3	4	5	6
354	457075.77	2227448.17	Картометрический	0,1	-
355	457058.55	2227476.57	Картометрический	0,1	-
356	457042.83	2227470.27	Картометрический	0,1	-
357	457039.25	2227480.02	Картометрический	0,1	-
358	457038.99	2227480.39	Картометрический	0,1	-
359	456927.54	2227640.93	Картометрический	0,1	-
360	456944.98	2227645.12	Картометрический	0,1	-
361	457022.97	2227538.17	Картометрический	0,1	-
335	457055.83	2227491.34	Картометрический	0,1	-
362	457308.86	2226976.08	Картометрический	0,1	-
363	457305.82	2226974.66	Картометрический	0,1	-
364	457302.56	2226973.15	Картометрический	0,1	-
365	457305.72	2226965.79	Картометрический	0,1	-
366	457308.26	2226959.32	Картометрический	0,1	-
367	457306.64	2226958.66	Картометрический	0,1	-
368	457307.04	2226957.78	Картометрический	0,1	-
369	457308.01	2226958.16	Картометрический	0,1	-
370	457308.79	2226956.28	Картометрический	0,1	-
371	457307.84	2226955.86	Картометрический	0,1	-
372	457309.89	2226950.98	Картометрический	0,1	-
373	457304.46	2226948.64	Картометрический	0,1	-
374	457301.05	2226956.45	Картометрический	0,1	-
375	457300.49	2226956.22	Картометрический	0,1	-
376	457294.60	2226969.45	Картометрический	0,1	-
377	457293.87	2226969.11	Картометрический	0,1	-
378	457291.00	2226967.78	Картометрический	0,1	-
379	457290.50	2226967.55	Картометрический	0,1	-
380	457286.96	2226975.51	Картометрический	0,1	-
381	457280.87	2226972.70	Картометрический	0,1	-
382	457270.78	2226994.50	Картометрический	0,1	-
383	457268.57	2226995.54	Картометрический	0,1	-
384	457266.55	2227000.86	Картометрический	0,1	-
385	457263.47	2227009.93	Картометрический	0,1	-
386	457259.70	2227019.12	Картометрический	0,1	-
387	457260.29	2227055.94	Картометрический	0,1	-
388	457264.08	2227064.13	Картометрический	0,1	-
389	457266.60	2227069.58	Картометрический	0,1	-
390	457289.62	2227018.45	Картометрический	0,1	-
362	457308.86	2226976.08	Картометрический	0,1	-
391	456641.30	2227869.23	Картометрический	0,1	-

Страница 1934/3236, документ 573af594a40d0f29e616b139611b0587 подписан 01.09.2025, опубликован 01.09.2025 в сетевом издании "РАММЕДИА", тел. +7 (496) 463-12-67, ramnews.ru

Раздел 2

Сведения о местоположении границ объекта

Обозначение характерных точек границ	Координаты, м		Метод определения координат характерной точки	Средняя квадратическая погрешность положения характерной точки (Mt), м	Описание обозначения точки на местности (при наличии)
	X	Y			
1	2	3	4	5	6
392	456657.11	2227882.47	Картометрический	0,1	-
393	456637.98	2227907.00	Картометрический	0,1	-
394	456624.18	2227895.58	Картометрический	0,1	-
391	456641.30	2227869.23	Картометрический	0,1	-
395	457939.85	2226331.86	Картометрический	0,1	-
396	457935.86	2226326.69	Картометрический	0,1	-
397	457916.13	2226301.12	Картометрический	0,1	-
398	457891.47	2226269.17	Картометрический	0,1	-
399	457911.43	2226242.65	Картометрический	0,1	-
400	457918.70	2226248.12	Картометрический	0,1	-
401	457921.52	2226240.24	Картометрический	0,1	-
402	457916.24	2226236.26	Картометрический	0,1	-
403	457948.28	2226193.70	Картометрический	0,1	-
404	457971.04	2226209.99	Картометрический	0,1	-
405	457993.53	2226226.08	Картометрический	0,1	-
406	458011.19	2226238.72	Картометрический	0,1	-
407	458011.93	2226247.87	Картометрический	0,1	-
408	458013.59	2226268.50	Картометрический	0,1	-
409	458035.56	2226293.56	Картометрический	0,1	-
410	458018.71	2226313.36	Картометрический	0,1	-
411	458011.84	2226308.20	Картометрический	0,1	-
412	458007.40	2226314.85	Картометрический	0,1	-
413	458013.51	2226319.46	Картометрический	0,1	-
414	457979.23	2226359.74	Картометрический	0,1	-
415	457956.17	2226343.42	Картометрический	0,1	-
395	457939.85	2226331.86	Картометрический	0,1	-
416	458019.07	2226138.47	Картометрический	0,1	-
417	458047.28	2226148.70	Картометрический	0,1	-
418	458030.24	2226195.71	Картометрический	0,1	-
419	458002.04	2226185.48	Картометрический	0,1	-
416	458019.07	2226138.47	Картометрический	0,1	-

3. Сведения о характерных точках части (частей) границы объекта

Обозначение характерных точек границ	Координаты, м		Метод определения координат характерной точки	Средняя квадратическая погрешность положения характерной точки (Mt), м	Описание обозначения точки на местности (при наличии)
	X	Y			
1	2	3	4	5	6
-	-	-	-	-	-

Страница 1935/3236, документ 573af594a40d0f29e616b139611b0587 подписан 01.09.2025, опубликован 01.09.2025 в сетевом издании "РАММЕДИА", тел. +7 (496) 463-12-67, ramnews.ru

Раздел 3

Сведения о местоположении измененных (уточненных) границ объекта

1. Система координат -

2. Сведения о характерных точках границ объекта

Обозначение характерных точек границ	Существующие координаты, м		Измененные (уточненные) координаты, м		Метод определения координат характерной точки	Средняя квадратическая погрешность положения характерной точки (Mt), м	Описание обозначения точки на местности (при наличии)
	X	Y	X	Y			
1	2	3	4	5	6	7	8
-	-	-	-	-	-	-	

3. Сведения о характерных точках части (частей) границы объекта

Обозначение характерных точек границ	Существующие координаты, м		Измененные (уточненные) координаты, м		Метод определения координат характерной точки	Средняя квадратическая погрешность положения характерной точки (Mt), м	Описание обозначения точки на местности (при наличии)
	X	Y	X	Y			
1	2	3	4	5	6	7	8
-	-	-	-	-	-	-	

Страница 1936/3236, документ 573af594a40d0f29e616b139611b0587
подписан 01.09.2025, опубликован 01.09.2025 в сетевом
издании "РАММЕДИА", тел. +7 (496) 463-12-67, ramnews.ru

ГРАФИЧЕСКОЕ ОПИСАНИЕ
местоположения границ населенных пунктов, территориальных зон, особо охраняемых природных территорий, зон с особыми условиями использования территории

д. Панино

(наименование объекта, местоположение границ которого описано (далее - объект))

Раздел 1

Сведения об объекте

№ п/п	Характеристики объекта	Описание характеристик
1	2	3
1.	Местоположение объекта	Московская область, Раменский муниципальный округ
2.	Площадь объекта +/- величина погрешности определения площади (Р +/- Дельта Р)	856481 кв. м ± 324 кв. м
3.	Иные характеристики объекта	

Страница 1937/3236, документ 573af594a40d0f29e616b139611b0587 подписан 01.09.2025, опубликован 01.09.2025 в сетевом издании "РАММЕДИА", тел. +7 (496) 463-12-67, ramnews.ru

Раздел 2

Сведения о местоположении границ объекта

1. Система координат МСК-50, зона 2

2. Сведения о характерных точках границ объекта

Обозначение характерных точек границ	Координаты, м		Метод определения координат характерной точки	Средняя квадратическая погрешность положения характерной точки (Mt), м	Описание обозначения точки на местности (при наличии)
	X	Y			
1	2	3	4	5	6
1	427087.47	2232020.51	Картометрический	0,1	-
2	427187.21	2231948.90	Картометрический	0,1	-
3	427319.50	2231853.91	Картометрический	0,1	-
4	427334.00	2231843.50	Картометрический	0,1	-
5	427342.25	2231837.59	Картометрический	0,1	-
6	427434.49	2231771.45	Картометрический	0,1	-
7	427444.38	2231764.36	Картометрический	0,1	-
8	427454.13	2231757.37	Картометрический	0,1	-
9	427478.00	2231740.25	Картометрический	0,1	-
10	427507.50	2231719.50	Картометрический	0,1	-
11	427491.44	2231704.43	Картометрический	0,1	-
12	427486.26	2231711.75	Картометрический	0,1	-
13	427252.96	2231546.60	Картометрический	0,1	-
14	427259.32	2231537.63	Картометрический	0,1	-
15	427178.98	2231485.23	Картометрический	0,1	-
16	427176.98	2231487.23	Картометрический	0,1	-
17	427156.98	2231480.73	Картометрический	0,1	-
18	427068.48	2231382.48	Картометрический	0,1	-
19	426965.49	2231268.48	Картометрический	0,1	-
20	426879.49	2231156.73	Картометрический	0,1	-
21	426793.65	2231066.03	Картометрический	0,1	-
22	426663.97	2231126.11	Картометрический	0,1	-
23	426689.93	2231190.06	Картометрический	0,1	-
24	426733.38	2231297.90	Картометрический	0,1	-
25	426744.90	2231326.49	Картометрический	0,1	-
26	426766.12	2231369.87	Картометрический	0,1	-
27	426781.82	2231406.13	Картометрический	0,1	-
28	426790.20	2231425.49	Картометрический	0,1	-
29	426819.02	2231492.07	Картометрический	0,1	-
30	426823.99	2231503.56	Картометрический	0,1	-
31	426841.62	2231544.29	Картометрический	0,1	-
32	426846.62	2231555.83	Картометрический	0,1	-
33	426851.61	2231567.36	Картометрический	0,1	-
34	426896.20	2231670.36	Картометрический	0,1	-
35	426910.04	2231702.34	Картометрический	0,1	-

Страница 1938/3236, документ 573af594a40d0f29e616b139611b0587 подписан 01.09.2025, опубликован 01.09.2025 в сетевом издании "РАММЕДИА", тел. +7 (496) 463-12-67, ramnews.ru

Раздел 2

Сведения о местоположении границ объекта

Обозначение характерных точек границ	Координаты, м		Метод определения координат характерной точки	Средняя квадратическая погрешность положения характерной точки (Mt), м	Описание обозначения точки на местности (при наличии)
	X	Y			
1	2	3	4	5	6
36	426915.02	2231713.85	Картометрический	0,1	-
37	426930.19	2231748.88	Картометрический	0,1	-
38	426953.62	2231803.01	Картометрический	0,1	-
39	426958.54	2231814.38	Картометрический	0,1	-
40	426971.84	2231845.11	Картометрический	0,1	-
41	426975.83	2231854.33	Картометрический	0,1	-
42	427001.89	2231914.52	Картометрический	0,1	-
43	427004.87	2231918.23	Картометрический	0,1	-
44	427014.37	2231930.00	Картометрический	0,1	-
45	427059.94	2231986.58	Картометрический	0,1	-
46	427078.28	2232009.34	Картометрический	0,1	-
1	427087.47	2232020.51	Картометрический	0,1	-
47	427543.00	2231695.75	Картометрический	0,1	-
48	427749.00	2231531.00	Картометрический	0,1	-
49	427639.50	2231336.25	Картометрический	0,1	-
50	427576.00	2231219.75	Картометрический	0,1	-
51	427539.50	2231155.75	Картометрический	0,1	-
52	427584.82	2231138.47	Картометрический	0,1	-
53	427601.60	2231132.08	Картометрический	0,1	-
54	427618.61	2231125.60	Картометрический	0,1	-
55	427639.02	2231117.81	Картометрический	0,1	-
56	427651.00	2231113.25	Картометрический	0,1	-
57	427659.76	2231108.50	Картометрический	0,1	-
58	427661.81	2231107.39	Картометрический	0,1	-
59	427672.84	2231101.41	Картометрический	0,1	-
60	427680.05	2231097.50	Картометрический	0,1	-
61	427688.58	2231092.88	Картометрический	0,1	-
62	427703.76	2231084.65	Картометрический	0,1	-
63	427723.49	2231073.96	Картометрический	0,1	-
64	427780.01	2231043.33	Картометрический	0,1	-
65	427796.85	2231034.19	Картометрический	0,1	-
66	427805.55	2231029.48	Картометрический	0,1	-
67	427823.50	2231019.75	Картометрический	0,1	-
68	427879.86	2230999.23	Картометрический	0,1	-
69	427891.50	2230995.00	Картометрический	0,1	-
70	427909.24	2230975.20	Картометрический	0,1	-
71	427965.00	2230913.00	Картометрический	0,1	-
72	427950.50	2230901.00	Картометрический	0,1	-
73	427933.00	2230883.75	Картометрический	0,1	-
74	427927.00	2230870.00	Картометрический	0,1	-

Страница 1939/3236, документ 573af594a40d0f29e616b139611b0587 подписан 01.09.2025, опубликован 01.09.2025 в сетевом издании "РАММЕДИА", тел. +7 (496) 463-12-67, ramnews.ru

Раздел 2

Сведения о местоположении границ объекта

Обозначение характерных точек границ	Координаты, м		Метод определения координат характерной точки	Средняя квадратическая погрешность положения характерной точки (Mt), м	Описание обозначения точки на местности (при наличии)
	X	Y			
1	2	3	4	5	6
75	427912.00	2230848.25	Картометрический	0,1	-
76	427772.56	2230935.94	Картометрический	0,1	-
77	427765.15	2230883.54	Картометрический	0,1	-
78	427754.63	2230891.93	Картометрический	0,1	-
79	427750.01	2230895.69	Картометрический	0,1	-
80	427739.39	2230894.65	Картометрический	0,1	-
81	427733.49	2230889.18	Картометрический	0,1	-
82	427703.30	2230863.03	Картометрический	0,1	-
83	427691.92	2230874.93	Картометрический	0,1	-
84	427681.74	2230875.89	Картометрический	0,1	-
85	427669.81	2230883.15	Картометрический	0,1	-
86	427601.42	2230921.71	Картометрический	0,1	-
87	427599.80	2230919.71	Картометрический	0,1	-
88	427598.95	2230918.82	Картометрический	0,1	-
89	427554.50	2230862.82	Картометрический	0,1	-
90	427546.25	2230869.13	Картометрический	0,1	-
91	427590.95	2230924.32	Картометрический	0,1	-
92	427584.41	2230930.36	Картометрический	0,1	-
93	427565.64	2230937.08	Картометрический	0,1	-
94	427561.94	2230937.86	Картометрический	0,1	-
95	427561.31	2230937.24	Картометрический	0,1	-
96	427506.77	2230900.80	Картометрический	0,1	-
97	427507.17	2230935.16	Картометрический	0,1	-
98	427534.74	2230952.05	Картометрический	0,1	-
99	427537.90	2230955.21	Картометрический	0,1	-
100	427533.10	2230957.22	Картометрический	0,1	-
101	427508.36	2230940.26	Картометрический	0,1	-
102	427503.21	2230939.40	Картометрический	0,1	-
103	427496.00	2230954.77	Картометрический	0,1	-
104	427490.86	2230965.47	Картометрический	0,1	-
105	427485.15	2230976.82	Картометрический	0,1	-
106	427512.88	2230994.87	Картометрический	0,1	-
107	427505.35	2231004.67	Картометрический	0,1	-
108	427496.32	2231013.44	Картометрический	0,1	-
109	427479.80	2231037.72	Картометрический	0,1	-
110	427494.77	2231052.62	Картометрический	0,1	-
111	427485.09	2231078.57	Картометрический	0,1	-
112	427469.82	2231107.65	Картометрический	0,1	-
113	427461.80	2231108.63	Картометрический	0,1	-
114	427435.65	2231157.89	Картометрический	0,1	-

Страница 1940/3236, документ 573af594a40d0f29e616b139611b0587 подписан 01.09.2025, опубликован 01.09.2025 в сетевом издании "РАММЕДИА", тел. +7 (496) 463-12-67, ramnews.ru

Раздел 2

Сведения о местоположении границ объекта

Обозначение характерных точек границ	Координаты, м		Метод определения координат характерной точки	Средняя квадратическая погрешность положения характерной точки (Mt), м	Описание обозначения точки на местности (при наличии)
	X	Y			
1	2	3	4	5	6
115	427400.95	2231174.41	Картометрический	0,1	-
116	427399.51	2231198.68	Картометрический	0,1	-
117	427387.07	2231252.83	Картометрический	0,1	-
118	427382.19	2231264.07	Картометрический	0,1	-
119	427381.14	2231294.51	Картометрический	0,1	-
120	427353.45	2231340.91	Картометрический	0,1	-
121	427282.04	2231392.12	Картометрический	0,1	-
122	427247.28	2231429.41	Картометрический	0,1	-
123	427268.15	2231451.99	Картометрический	0,1	-
124	427259.14	2231462.97	Картометрический	0,1	-
125	427248.64	2231476.85	Картометрический	0,1	-
126	427311.02	2231525.15	Картометрический	0,1	-
127	427323.77	2231534.35	Картометрический	0,1	-
128	427420.30	2231612.98	Картометрический	0,1	-
129	427429.29	2231620.65	Картометрический	0,1	-
130	427521.29	2231686.00	Картометрический	0,1	-
131	427528.33	2231679.97	Картометрический	0,1	-
47	427543.00	2231695.75	Картометрический	0,1	-
132	427849.00	2233221.25	Картометрический	0,1	-
133	427895.66	2233079.82	Картометрический	0,1	-
134	427913.50	2233025.75	Картометрический	0,1	-
135	427949.00	2232918.25	Картометрический	0,1	-
136	427856.00	2232932.25	Картометрический	0,1	-
137	427791.50	2232939.00	Картометрический	0,1	-
138	427787.50	2232874.25	Картометрический	0,1	-
139	427786.10	2232858.34	Картометрический	0,1	-
140	427783.01	2232823.28	Картометрический	0,1	-
141	427776.93	2232754.44	Картометрический	0,1	-
142	427759.50	2232556.75	Картометрический	0,1	-
143	427729.00	2232574.50	Картометрический	0,1	-
144	427760.12	2232673.53	Картометрический	0,1	-
145	427704.09	2232679.97	Картометрический	0,1	-
146	427658.43	2232685.21	Картометрический	0,1	-
147	427651.12	2232672.34	Картометрический	0,1	-
148	427642.71	2232657.55	Картометрический	0,1	-
149	427637.01	2232647.51	Картометрический	0,1	-
150	427627.92	2232631.45	Картометрический	0,1	-
151	427611.61	2232602.63	Картометрический	0,1	-
152	427613.71	2232589.10	Картометрический	0,1	-
153	427615.95	2232570.22	Картометрический	0,1	-

Страница 1941/3236, документ 573af594a40d0f29e616b139611b0587 подписан 01.09.2025, опубликован 01.09.2025 в сетевом издании "РАММЕДИА", тел. +7 (496) 463-12-67, ramnews.ru

Раздел 2

Сведения о местоположении границ объекта

Обозначение характерных точек границ	Координаты, м		Метод определения координат характерной точки	Средняя квадратическая погрешность положения характерной точки (Mt), м	Описание обозначения точки на местности (при наличии)
	X	Y			
1	2	3	4	5	6
154	427612.75	2232555.77	Картометрический	0,1	-
155	427608.30	2232534.94	Картометрический	0,1	-
156	427593.10	2232537.95	Картометрический	0,1	-
157	427549.87	2232546.51	Картометрический	0,1	-
158	427520.27	2232552.36	Картометрический	0,1	-
159	427483.50	2232559.64	Картометрический	0,1	-
160	427472.97	2232561.73	Картометрический	0,1	-
161	427453.10	2232565.66	Картометрический	0,1	-
162	427438.97	2232568.46	Картометрический	0,1	-
163	427434.65	2232569.31	Картометрический	0,1	-
164	427379.98	2232580.14	Картометрический	0,1	-
165	427361.34	2232583.83	Картометрический	0,1	-
166	427375.41	2232652.59	Картометрический	0,1	-
167	427380.55	2232677.72	Картометрический	0,1	-
168	427381.75	2232683.59	Картометрический	0,1	-
169	427387.18	2232710.13	Картометрический	0,1	-
170	427392.57	2232736.46	Картометрический	0,1	-
171	427393.78	2232742.38	Картометрический	0,1	-
172	427399.39	2232769.81	Картометрический	0,1	-
173	427405.00	2232797.22	Картометрический	0,1	-
174	427502.50	2232787.25	Картометрический	0,1	-
175	427596.50	2232733.25	Картометрический	0,1	-
176	427599.28	2232733.60	Картометрический	0,1	-
177	427621.14	2232736.39	Картометрический	0,1	-
178	427636.88	2232738.39	Картометрический	0,1	-
179	427673.00	2232743.00	Картометрический	0,1	-
180	427672.16	2232763.67	Картометрический	0,1	-
181	427670.98	2232792.70	Картометрический	0,1	-
182	427664.00	2232964.00	Картометрический	0,1	-
183	427657.50	2233072.50	Картометрический	0,1	-
132	427849.00	2233221.25	Картометрический	0,1	-
184	427332.50	2232569.25	Картометрический	0,1	-
185	427350.14	2232565.66	Картометрический	0,1	-
186	427378.56	2232559.87	Картометрический	0,1	-
187	427405.42	2232554.40	Картометрический	0,1	-
188	427439.60	2232547.44	Картометрический	0,1	-
189	427447.51	2232545.83	Картометрический	0,1	-
190	427458.82	2232543.53	Картометрический	0,1	-
191	427435.47	2232517.14	Картометрический	0,1	-
192	427403.41	2232480.91	Картометрический	0,1	-

Страница 1942/3236, документ 573af594a40d0f29e616b139611b0587 подписан 01.09.2025, опубликован 01.09.2025 в сетевом издании "РАММЕДИА", тел. +7 (496) 463-12-67, ramnews.ru

Раздел 2

Сведения о местоположении границ объекта

Обозначение характерных точек границ	Координаты, м		Метод определения координат характерной точки	Средняя квадратическая погрешность положения характерной точки (Mt), м	Описание обозначения точки на местности (при наличии)
	X	Y			
1	2	3	4	5	6
193	427388.35	2232462.01	Картометрический	0,1	-
194	427393.02	2232460.09	Картометрический	0,1	-
195	427397.69	2232458.17	Картометрический	0,1	-
196	427404.84	2232455.23	Картометрический	0,1	-
197	427411.49	2232452.50	Картометрический	0,1	-
198	427417.06	2232450.21	Картометрический	0,1	-
199	427421.93	2232448.21	Картометрический	0,1	-
200	427423.08	2232447.74	Картометрический	0,1	-
201	427436.74	2232442.13	Картометрический	0,1	-
202	427472.30	2232427.52	Картометрический	0,1	-
203	427481.59	2232423.70	Картометрический	0,1	-
204	427490.91	2232419.87	Картометрический	0,1	-
205	427500.24	2232416.04	Картометрический	0,1	-
206	427505.48	2232413.89	Картометрический	0,1	-
207	427530.33	2232403.68	Картометрический	0,1	-
208	427556.16	2232393.06	Картометрический	0,1	-
209	427561.64	2232390.81	Картометрический	0,1	-
210	427586.09	2232380.76	Картометрический	0,1	-
211	427598.77	2232405.50	Картометрический	0,1	-
212	427603.63	2232414.98	Картометрический	0,1	-
213	427615.08	2232437.32	Картометрический	0,1	-
214	427649.61	2232504.68	Картометрический	0,1	-
215	427659.41	2232502.68	Картометрический	0,1	-
216	427704.50	2232493.50	Картометрический	0,1	-
217	427750.05	2232485.23	Картометрический	0,1	-
218	427786.73	2232478.57	Картометрический	0,1	-
219	427788.38	2232478.27	Картометрический	0,1	-
220	427796.57	2232476.78	Картометрический	0,1	-
221	427814.15	2232473.59	Картометрический	0,1	-
222	427824.01	2232471.80	Картометрический	0,1	-
223	427833.25	2232470.12	Картометрический	0,1	-
224	427830.09	2232463.30	Картометрический	0,1	-
225	427825.76	2232453.96	Картометрический	0,1	-
226	427804.56	2232408.15	Картометрический	0,1	-
227	427795.93	2232389.50	Картометрический	0,1	-
228	427780.74	2232356.69	Картометрический	0,1	-
229	427763.77	2232320.02	Картометрический	0,1	-
230	427817.33	2232302.91	Картометрический	0,1	-
231	427914.72	2232271.80	Картометрический	0,1	-
232	427900.25	2232246.52	Картометрический	0,1	-

Страница 1943/3236, документ 573af594a40d0f29e616b139611b0587 подписан 01.09.2025, опубликован 01.09.2025 в сетевом издании "РАММЕДИА", тел. +7 (496) 463-12-67, ramnews.ru

Раздел 2

Сведения о местоположении границ объекта

Обозначение характерных точек границ	Координаты, м		Метод определения координат характерной точки	Средняя квадратическая погрешность положения характерной точки (Mt), м	Описание обозначения точки на местности (при наличии)
	X	Y			
1	2	3	4	5	6
233	427889.65	2232228.00	Картометрический	0,1	-
234	427882.50	2232215.50	Картометрический	0,1	-
235	427873.91	2232204.20	Картометрический	0,1	-
236	427810.91	2232121.37	Картометрический	0,1	-
237	427804.73	2232113.25	Картометрический	0,1	-
238	427674.23	2232175.89	Картометрический	0,1	-
239	427632.95	2232195.60	Картометрический	0,1	-
240	427538.30	2232240.77	Картометрический	0,1	-
241	427513.75	2232252.49	Картометрический	0,1	-
242	427498.98	2232259.54	Картометрический	0,1	-
243	427489.65	2232264.75	Картометрический	0,1	-
244	427472.12	2232274.55	Картометрический	0,1	-
245	427466.01	2232277.97	Картометрический	0,1	-
246	427462.31	2232280.03	Картометрический	0,1	-
247	427452.49	2232285.52	Картометрический	0,1	-
248	427339.09	2232348.87	Картометрический	0,1	-
249	427316.89	2232361.27	Картометрический	0,1	-
250	427307.52	2232366.51	Картометрический	0,1	-
251	427303.57	2232368.72	Картометрический	0,1	-
252	427254.21	2232309.50	Картометрический	0,1	-
253	427222.95	2232271.98	Картометрический	0,1	-
254	427166.99	2232204.84	Картометрический	0,1	-
255	427152.25	2232187.16	Картометрический	0,1	-
256	427164.08	2232178.01	Картометрический	0,1	-
257	427183.86	2232162.69	Картометрический	0,1	-
258	427309.27	2232065.68	Картометрический	0,1	-
259	427441.08	2231963.64	Картометрический	0,1	-
260	427450.79	2231956.15	Картометрический	0,1	-
261	427460.51	2231948.66	Картометрический	0,1	-
262	427606.87	2231835.78	Картометрический	0,1	-
263	427605.65	2231834.19	Картометрический	0,1	-
264	427600.80	2231827.83	Картометрический	0,1	-
265	427460.03	2231936.40	Картометрический	0,1	-
266	427450.31	2231943.89	Картометрический	0,1	-
267	427440.60	2231951.38	Картометрический	0,1	-
268	427438.24	2231953.20	Картометрический	0,1	-
269	427282.49	2232073.70	Картометрический	0,1	-
270	427177.44	2232155.01	Картометрический	0,1	-
271	427157.66	2232170.33	Картометрический	0,1	-
272	427137.88	2232185.64	Картометрический	0,1	-

Страница 1944/3236, документ 573af594a40d0f29e616b139611b0587 подписан 01.09.2025, опубликован 01.09.2025 в сетевом издании "РАММЕДИА", тел. +7 (496) 463-12-67, ramnews.ru

Раздел 2

Сведения о местоположении границ объекта

Обозначение характерных точек границ	Координаты, м		Метод определения координат характерной точки	Средняя квадратическая погрешность положения характерной точки (Mt), м	Описание обозначения точки на местности (при наличии)
	X	Y			
1	2	3	4	5	6
273	426938.16	2232340.25	Картометрический	0,1	-
274	426937.16	2232351.14	Картометрический	0,1	-
275	426936.91	2232353.86	Картометрический	0,1	-
276	427104.56	2232224.08	Картометрический	0,1	-
277	427144.30	2232193.32	Картометрический	0,1	-
278	427159.06	2232210.98	Картометрический	0,1	-
279	427246.39	2232315.38	Картометрический	0,1	-
280	427295.00	2232373.50	Картометрический	0,1	-
281	427301.59	2232380.95	Картометрический	0,1	-
282	427329.95	2232412.99	Картометрический	0,1	-
283	427338.27	2232422.39	Картометрический	0,1	-
284	427375.92	2232464.94	Картометрический	0,1	-
285	427395.74	2232487.33	Картометрический	0,1	-
286	427427.70	2232523.44	Картометрический	0,1	-
287	427433.50	2232530.00	Картометрический	0,1	-
288	427426.30	2232531.43	Картометрический	0,1	-
289	427401.96	2232536.26	Картометрический	0,1	-
290	427375.06	2232541.60	Картометрический	0,1	-
291	427346.66	2232547.24	Картометрический	0,1	-
292	427329.00	2232550.75	Картометрический	0,1	-
184	427332.50	2232569.25	Картометрический	0,1	-
293	426640.55	2231112.25	Картометрический	0,1	-
294	426778.55	2231050.07	Картометрический	0,1	-
295	426729.49	2230998.23	Картометрический	0,1	-
296	426619.49	2230813.98	Картометрический	0,1	-
297	426592.40	2230763.63	Картометрический	0,1	-
298	426515.06	2230806.94	Картометрический	0,1	-
293	426640.55	2231112.25	Картометрический	0,1	-
299	426542.43	2230784.72	Картометрический	0,1	-
300	426589.55	2230758.33	Картометрический	0,1	-
301	426518.49	2230626.22	Картометрический	0,1	-
302	426507.49	2230605.47	Картометрический	0,1	-
303	426464.04	2230630.21	Картометрический	0,1	-
299	426542.43	2230784.72	Картометрический	0,1	-
304	427960.70	2232503.86	Картометрический	0,1	-
305	427972.81	2232466.34	Картометрический	0,1	-
306	427921.59	2232476.70	Картометрический	0,1	-
307	427923.86	2232499.41	Картометрический	0,1	-
308	427933.70	2232502.77	Картометрический	0,1	-
304	427960.70	2232503.86	Картометрический	0,1	-

Страница 1945/3236, документ 573af594a40d0f29e616b139611b0587
подписан 01.09.2025, опубликован 01.09.2025 в сетевом
издании "РАММЕДИА", тел. +7 (496) 463-12-67, ramnews.ru

Раздел 2

Сведения о местоположении границ объекта

Обозначение характерных точек границ	Координаты, м		Метод определения координат характерной точки	Средняя квадратическая погрешность положения характерной точки (Mt), м	Описание обозначения точки на местности (при наличии)
	X	Y			
1	2	3	4	5	6
309	427970.17	2230902.23	Картометрический	0,1	-
310	427997.35	2230882.18	Картометрический	0,1	-
311	427989.86	2230868.78	Картометрический	0,1	-
312	427985.96	2230871.17	Картометрический	0,1	-
313	427979.11	2230860.45	Картометрический	0,1	-
314	427976.00	2230862.00	Картометрический	0,1	-
315	427967.70	2230864.40	Картометрический	0,1	-
316	427952.57	2230869.20	Картометрический	0,1	-
309	427970.17	2230902.23	Картометрический	0,1	-

3. Сведения о характерных точках части (частей) границы объекта

Обозначение характерных точек границ	Координаты, м		Метод определения координат характерной точки	Средняя квадратическая погрешность положения характерной точки (Mt), м	Описание обозначения точки на местности (при наличии)
	X	Y			
1	2	3	4	5	6
-	-	-	-	-	-

Страница 1946/3236, документ 573af594a40d0f29e616b139611b0587 подписан 01.09.2025, опубликован 01.09.2025 в сетевом издании "РАММЕДИА", тел. +7 (496) 463-12-67, ramnews.ru

Раздел 3

Сведения о местоположении измененных (уточненных) границ объекта

1. Система координат -

2. Сведения о характерных точках границ объекта

Обозначение характерных точек границ	Существующие координаты, м		Измененные (уточненные) координаты, м		Метод определения координат характерной точки	Средняя квадратическая погрешность положения характерной точки (Mt), м	Описание обозначения точки на местности (при наличии)
	X	Y	X	Y			
1	2	3	4	5	6	7	8
-	-	-	-	-	-	-	

3. Сведения о характерных точках части (частей) границы объекта

Обозначение характерных точек границ	Существующие координаты, м		Измененные (уточненные) координаты, м		Метод определения координат характерной точки	Средняя квадратическая погрешность положения характерной точки (Mt), м	Описание обозначения точки на местности (при наличии)
	X	Y	X	Y			
1	2	3	4	5	6	7	8
-	-	-	-	-	-	-	

Страница 1947/3236, документ 573af594a40d0f29e616b139611b0587
подписан 01.09.2025, опубликован 01.09.2025 в сетевом
издании "РАММЕДИА", тел. +7 (496) 463-12-67, ramnews.ru

ГРАФИЧЕСКОЕ ОПИСАНИЕ
местоположения границ населенных пунктов, территориальных зон, особо охраняемых природных территорий, зон с особыми условиями использования территории

д. Паткино

(наименование объекта, местоположение границ которого описано (далее - объект))

Раздел 1

Сведения об объекте

№ п/п	Характеристики объекта	Описание характеристик
1	2	3
1.	Местоположение объекта	Московская область, Раменский муниципальный округ
2.	Площадь объекта +/- величина погрешности определения площади (Р +/- Дельта Р)	445132 кв. м ± 234 кв. м
3.	Иные характеристики объекта	

Страница 1948/3236, документ 573af594a40d0f29e616b139611b0587 подписан 01.09.2025, опубликован 01.09.2025 в сетевом издании "РАММЕДИА", тел. +7 (496) 463-12-67, ramnews.ru

Раздел 2

Сведения о местоположении границ объекта

1. Система координат МСК-50, зона 2

2. Сведения о характерных точках границ объекта

Обозначение характерных точек границ	Координаты, м		Метод определения координат характерной точки	Средняя квадратическая погрешность положения характерной точки (Mt), м	Описание обозначения точки на местности (при наличии)
	X	Y			
1	2	3	4	5	6
1	442693.17	2228723.33	Картометрический	0,1	-
2	442681.88	2228773.14	Картометрический	0,1	-
3	442660.38	2228829.91	Картометрический	0,1	-
4	442659.50	2228833.28	Картометрический	0,1	-
5	442634.63	2228871.48	Картометрический	0,1	-
6	442623.88	2228867.37	Картометрический	0,1	-
7	442594.13	2228914.61	Картометрический	0,1	-
8	442583.45	2228931.56	Картометрический	0,1	-
9	442592.23	2228936.38	Картометрический	0,1	-
10	442565.81	2228975.95	Картометрический	0,1	-
11	442561.31	2228982.36	Картометрический	0,1	-
12	442551.43	2228975.15	Картометрический	0,1	-
13	442542.91	2228988.73	Картометрический	0,1	-
14	442541.72	2228987.77	Картометрический	0,1	-
15	442533.28	2228997.94	Картометрический	0,1	-
16	442544.22	2229006.73	Картометрический	0,1	-
17	442459.99	2229126.76	Картометрический	0,1	-
18	442435.09	2229134.59	Картометрический	0,1	-
19	442352.17	2229155.64	Картометрический	0,1	-
20	442347.05	2229161.16	Картометрический	0,1	-
21	442340.63	2229172.45	Картометрический	0,1	-
22	442326.94	2229193.59	Картометрический	0,1	-
23	442320.09	2229200.80	Картометрический	0,1	-
24	442308.59	2229207.48	Картометрический	0,1	-
25	442294.14	2229212.48	Картометрический	0,1	-
26	442278.00	2229212.16	Картометрический	0,1	-
27	442266.97	2229209.45	Картометрический	0,1	-
28	442258.47	2229209.42	Картометрический	0,1	-
29	442247.83	2229215.16	Картометрический	0,1	-
30	442245.69	2229217.80	Картометрический	0,1	-
31	442235.45	2229227.63	Картометрический	0,1	-
32	442226.92	2229237.22	Картометрический	0,1	-
33	442217.55	2229242.72	Картометрический	0,1	-
34	442187.61	2229286.44	Картометрический	0,1	-
35	442185.02	2229295.33	Картометрический	0,1	-

Страница 1949/3236, документ 573af594a40d0f29e616b139611b0587 подписан 01.09.2025, опубликован 01.09.2025 в сетевом издании "РАММЕДИА", тел. +7 (496) 463-12-67, ramnews.ru

Раздел 2

Сведения о местоположении границ объекта

Обозначение характерных точек границ	Координаты, м		Метод определения координат характерной точки	Средняя квадратическая погрешность положения характерной точки (Mt), м	Описание обозначения точки на местности (при наличии)
	X	Y			
1	2	3	4	5	6
36	442170.91	2229317.20	Картометрический	0,1	-
37	442166.17	2229329.22	Картометрический	0,1	-
38	442163.56	2229341.73	Картометрический	0,1	-
39	442160.13	2229349.44	Картометрический	0,1	-
40	442148.58	2229368.66	Картометрический	0,1	-
41	442130.14	2229405.20	Картометрический	0,1	-
42	442119.42	2229424.91	Картометрический	0,1	-
43	442043.97	2229536.21	Картометрический	0,1	-
44	442048.31	2229555.67	Картометрический	0,1	-
45	442050.42	2229559.30	Картометрический	0,1	-
46	442063.91	2229580.56	Картометрический	0,1	-
47	442152.37	2229669.13	Картометрический	0,1	-
48	442180.91	2229697.03	Картометрический	0,1	-
49	442197.51	2229713.15	Картометрический	0,1	-
50	442238.94	2229753.91	Картометрический	0,1	-
51	442249.94	2229765.28	Картометрический	0,1	-
52	442248.20	2229766.78	Картометрический	0,1	-
53	442248.93	2229767.54	Картометрический	0,1	-
54	442250.30	2229768.95	Картометрический	0,1	-
55	442255.91	2229787.68	Картометрический	0,1	-
56	442256.22	2229788.70	Картометрический	0,1	-
57	442346.97	2229713.02	Картометрический	0,1	-
58	442388.36	2229676.81	Картометрический	0,1	-
59	442392.03	2229671.09	Картометрический	0,1	-
60	442425.59	2229686.86	Картометрический	0,1	-
61	442445.69	2229663.88	Картометрический	0,1	-
62	442447.39	2229661.92	Картометрический	0,1	-
63	442449.06	2229660.02	Картометрический	0,1	-
64	442523.45	2229704.61	Картометрический	0,1	-
65	442583.27	2229603.01	Картометрический	0,1	-
66	442940.36	2228996.56	Картометрический	0,1	-
67	442983.45	2229025.17	Картометрический	0,1	-
68	442992.70	2229009.47	Картометрический	0,1	-
69	443005.95	2228983.48	Картометрический	0,1	-
70	442968.11	2228974.42	Картометрический	0,1	-
71	442931.83	2228957.67	Картометрический	0,1	-
72	442922.06	2228952.78	Картометрический	0,1	-
73	442955.55	2228881.09	Картометрический	0,1	-
74	442971.77	2228836.80	Картометрический	0,1	-
75	442984.70	2228807.98	Картометрический	0,1	-

Страница 1950/3236, документ 573af594a40d0f29e616b139611b0587 подписан 01.09.2025, опубликован 01.09.2025 в сетевом издании "РАММЕДИА", тел. +7 (496) 463-12-67, ramnews.ru

Раздел 2

Сведения о местоположении границ объекта

Обозначение характерных точек границ	Координаты, м		Метод определения координат характерной точки	Средняя квадратическая погрешность положения характерной точки (Mt), м	Описание обозначения точки на местности (при наличии)
	X	Y			
1	2	3	4	5	6
76	442953.62	2228787.97	Картометрический	0,1	-
77	442901.06	2228757.89	Картометрический	0,1	-
78	442861.51	2228743.41	Картометрический	0,1	-
79	442811.94	2228733.02	Картометрический	0,1	-
80	442798.22	2228732.32	Картометрический	0,1	-
81	442796.20	2228732.22	Картометрический	0,1	-
82	442791.01	2228731.96	Картометрический	0,1	-
83	442722.07	2228730.74	Картометрический	0,1	-
1	442693.17	2228723.33	Картометрический	0,1	-

3. Сведения о характерных точках части (частей) границы объекта

Обозначение характерных точек границ	Координаты, м		Метод определения координат характерной точки	Средняя квадратическая погрешность положения характерной точки (Mt), м	Описание обозначения точки на местности (при наличии)
	X	Y			
1	2	3	4	5	6
-	-	-	-	-	-

Страница 1951/3236, документ 573af594a40d0f29e616b139611b0587 подписан 01.09.2025, опубликован 01.09.2025 в сетевом издании "РАММЕДИА", тел. +7 (496) 463-12-67, ramnews.ru

Раздел 3

Сведения о местоположении измененных (уточненных) границ объекта

1. Система координат -

2. Сведения о характерных точках границ объекта

Обозначение характерных точек границ	Существующие координаты, м		Измененные (уточненные) координаты, м		Метод определения координат характерной точки	Средняя квадратическая погрешность положения характерной точки (Mt), м	Описание обозначения точки на местности (при наличии)
	X	Y	X	Y			
1	2	3	4	5	6	7	8
-	-	-	-	-	-	-	

3. Сведения о характерных точках части (частей) границы объекта

Обозначение характерных точек границ	Существующие координаты, м		Измененные (уточненные) координаты, м		Метод определения координат характерной точки	Средняя квадратическая погрешность положения характерной точки (Mt), м	Описание обозначения точки на местности (при наличии)
	X	Y	X	Y			
1	2	3	4	5	6	7	8
-	-	-	-	-	-	-	

Страница 1952/3236, документ 573af594a40d0f29e616b139611b0587
подписан 01.09.2025, опубликован 01.09.2025 в сетевом
издании "РАММЕДИА", тел. +7 (496) 463-12-67, ramnews.ru

ГРАФИЧЕСКОЕ ОПИСАНИЕ
местоположения границ населенных пунктов, территориальных зон, особо охраняемых природных территорий, зон с особыми условиями использования территории

д. Патрикеево

(наименование объекта, местоположение границ которого описано (далее - объект))

Раздел 1

Сведения об объекте

№ п/п	Характеристики объекта	Описание характеристик
1	2	3
1.	Местоположение объекта	Московская область, Раменский муниципальный округ
2.	Площадь объекта +/- величина погрешности определения площади (Р +/- Дельта Р)	379668 кв. м ± 216 кв. м
3.	Иные характеристики объекта	

Страница 1953/3236, документ 573af594a40d0f29e616b139611b0587 подписан 01.09.2025, опубликован 01.09.2025 в сетевом издании "РАММЕДИА", тел. +7 (496) 463-12-67, ramnews.ru

Раздел 2

Сведения о местоположении границ объекта

1. Система координат МСК-50, зона 2

2. Сведения о характерных точках границ объекта

Обозначение характерных точек границ	Координаты, м		Метод определения координат характерной точки	Средняя квадратическая погрешность положения характерной точки (Mt), м	Описание обозначения точки на местности (при наличии)
	X	Y			
1	2	3	4	5	6
1	421093.99	2226625.87	Картометрический	0,1	-
2	421125.04	2226581.02	Картометрический	0,1	-
3	421134.37	2226563.80	Картометрический	0,1	-
4	421146.46	2226561.35	Картометрический	0,1	-
5	421175.62	2226559.55	Картометрический	0,1	-
6	421186.48	2226555.24	Картометрический	0,1	-
7	421199.18	2226551.64	Картометрический	0,1	-
8	421198.03	2226535.91	Картометрический	0,1	-
9	421188.94	2226512.36	Картометрический	0,1	-
10	421186.48	2226498.97	Картометрический	0,1	-
11	421191.95	2226485.06	Картометрический	0,1	-
12	421215.00	2226487.96	Картометрический	0,1	-
13	421245.92	2226495.80	Картометрический	0,1	-
14	421258.63	2226518.88	Картометрический	0,1	-
15	421267.73	2226527.35	Картометрический	0,1	-
16	421296.23	2226540.71	Картометрический	0,1	-
17	421303.52	2226548.59	Картометрический	0,1	-
18	421305.94	2226563.12	Картометрический	0,1	-
19	421307.08	2226572.36	Картометрический	0,1	-
20	421389.14	2226568.46	Картометрический	0,1	-
21	421396.04	2226503.09	Картометрический	0,1	-
22	421391.80	2226484.03	Картометрический	0,1	-
23	421395.19	2226391.46	Картометрический	0,1	-
24	421394.67	2226385.15	Картометрический	0,1	-
25	421394.46	2226382.56	Картометрический	0,1	-
26	421417.21	2226356.06	Картометрический	0,1	-
27	421436.72	2226321.14	Картометрический	0,1	-
28	421445.24	2226311.81	Картометрический	0,1	-
29	421454.78	2226292.15	Картометрический	0,1	-
30	421452.76	2226290.81	Картометрический	0,1	-
31	421473.46	2226230.73	Картометрический	0,1	-
32	421484.80	2226211.36	Картометрический	0,1	-
33	421520.78	2226104.12	Картометрический	0,1	-
34	421523.11	2226097.84	Картометрический	0,1	-
35	421526.68	2226088.24	Картометрический	0,1	-

Страница 1954/3236, документ 573af594a40d0f29e616b139611b0587 подписан 01.09.2025, опубликован 01.09.2025 в сетевом издании "РАММЕДИА", тел. +7 (496) 463-12-67, ramnews.ru

Раздел 2

Сведения о местоположении границ объекта

Обозначение характерных точек границ	Координаты, м		Метод определения координат характерной точки	Средняя квадратическая погрешность положения характерной точки (Mt), м	Описание обозначения точки на местности (при наличии)
	X	Y			
1	2	3	4	5	6
36	421526.27	2226084.87	Картометрический	0,1	-
37	421529.96	2226057.57	Картометрический	0,1	-
38	421542.51	2226015.18	Картометрический	0,1	-
39	421544.25	2226009.26	Картометрический	0,1	-
40	421546.20	2226002.33	Картометрический	0,1	-
41	421550.05	2225990.23	Картометрический	0,1	-
42	421556.73	2225964.88	Картометрический	0,1	-
43	421562.72	2225950.42	Картометрический	0,1	-
44	421568.14	2225932.02	Картометрический	0,1	-
45	421570.85	2225924.22	Картометрический	0,1	-
46	421570.27	2225918.47	Картометрический	0,1	-
47	421564.87	2225908.17	Картометрический	0,1	-
48	421562.92	2225903.92	Картометрический	0,1	-
49	421563.92	2225877.72	Картометрический	0,1	-
50	421542.74	2225864.88	Картометрический	0,1	-
51	421546.33	2225845.23	Картометрический	0,1	-
52	421532.26	2225841.73	Картометрический	0,1	-
53	421529.34	2225841.29	Картометрический	0,1	-
54	421519.15	2225839.16	Картометрический	0,1	-
55	421514.10	2225837.56	Картометрический	0,1	-
56	421517.59	2225827.14	Картометрический	0,1	-
57	421519.23	2225820.15	Картометрический	0,1	-
58	421531.18	2225824.20	Картометрический	0,1	-
59	421533.41	2225813.72	Картометрический	0,1	-
60	421521.44	2225809.88	Картометрический	0,1	-
61	421529.41	2225766.09	Картометрический	0,1	-
62	421540.20	2225743.31	Картометрический	0,1	-
63	421546.28	2225736.21	Картометрический	0,1	-
64	421546.88	2225729.93	Картометрический	0,1	-
65	421559.54	2225645.63	Картометрический	0,1	-
66	421560.93	2225627.87	Картометрический	0,1	-
67	421566.16	2225609.84	Картометрический	0,1	-
68	421570.66	2225575.54	Картометрический	0,1	-
69	421575.10	2225569.62	Картометрический	0,1	-
70	421575.50	2225567.52	Картометрический	0,1	-
71	421576.61	2225561.61	Картометрический	0,1	-
72	421577.68	2225553.57	Картометрический	0,1	-
73	421541.53	2225545.90	Картометрический	0,1	-
74	421538.55	2225518.57	Картометрический	0,1	-
75	421529.27	2225431.53	Картометрический	0,1	-

Страница 1955/3236, документ 573af594a40d0f29e616b139611b0587 подписан 01.09.2025, опубликован 01.09.2025 в сетевом издании "РАММЕДИА", тел. +7 (496) 463-12-67, ramnews.ru

Раздел 2

Сведения о местоположении границ объекта

Обозначение характерных точек границ	Координаты, м		Метод определения координат характерной точки	Средняя квадратическая погрешность положения характерной точки (Mt), м	Описание обозначения точки на местности (при наличии)
	X	Y			
1	2	3	4	5	6
76	421483.16	2225429.30	Картометрический	0,1	-
77	421454.57	2225434.46	Картометрический	0,1	-
78	421424.44	2225439.91	Картометрический	0,1	-
79	421408.60	2225497.04	Картометрический	0,1	-
80	421370.54	2225517.81	Картометрический	0,1	-
81	421285.24	2225543.32	Картометрический	0,1	-
82	421269.70	2225533.04	Картометрический	0,1	-
83	421260.86	2225531.92	Картометрический	0,1	-
84	421249.78	2225530.65	Картометрический	0,1	-
85	421243.29	2225570.62	Картометрический	0,1	-
86	421242.61	2225569.39	Картометрический	0,1	-
87	421235.66	2225573.54	Картометрический	0,1	-
88	421240.94	2225582.81	Картометрический	0,1	-
89	421226.12	2225676.48	Картометрический	0,1	-
90	421213.62	2225753.51	Картометрический	0,1	-
91	421189.60	2225772.52	Картометрический	0,1	-
92	421186.66	2225773.17	Картометрический	0,1	-
93	421107.76	2225773.95	Картометрический	0,1	-
94	421095.35	2225797.75	Картометрический	0,1	-
95	421076.09	2225870.46	Картометрический	0,1	-
96	421075.92	2225881.74	Картометрический	0,1	-
97	421094.97	2225887.48	Картометрический	0,1	-
98	421140.27	2225890.60	Картометрический	0,1	-
99	421174.22	2225896.63	Картометрический	0,1	-
100	421172.60	2225903.35	Картометрический	0,1	-
101	421181.21	2225905.26	Картометрический	0,1	-
102	421180.67	2225934.28	Картометрический	0,1	-
103	421185.31	2225948.17	Картометрический	0,1	-
104	421188.61	2225970.65	Картометрический	0,1	-
105	421185.94	2225995.79	Картометрический	0,1	-
106	421168.64	2226057.33	Картометрический	0,1	-
107	421168.54	2226059.65	Картометрический	0,1	-
108	421167.33	2226059.14	Картометрический	0,1	-
109	421163.87	2226067.46	Картометрический	0,1	-
110	421168.06	2226069.24	Картометрический	0,1	-
111	421166.63	2226098.33	Картометрический	0,1	-
112	421096.25	2226074.67	Картометрический	0,1	-
113	421092.10	2226108.92	Картометрический	0,1	-
114	421077.91	2226323.99	Картометрический	0,1	-
115	421095.43	2226332.87	Картометрический	0,1	-

Страница 1956/3236, документ 573af594a40d0f29e616b139611b0587 подписан 01.09.2025, опубликован 01.09.2025 в сетевом издании "РАММЕДИА", тел. +7 (496) 463-12-67, ramnews.ru

Раздел 2

Сведения о местоположении границ объекта

Обозначение характерных точек границ	Координаты, м		Метод определения координат характерной точки	Средняя квадратическая погрешность положения характерной точки (Mt), м	Описание обозначения точки на местности (при наличии)
	X	Y			
1	2	3	4	5	6
116	421171.77	2226372.22	Картометрический	0,1	-
117	421152.72	2226393.56	Картометрический	0,1	-
118	421113.85	2226446.40	Картометрический	0,1	-
119	421089.61	2226491.81	Картометрический	0,1	-
120	421049.03	2226576.83	Картометрический	0,1	-
121	421027.14	2226607.19	Картометрический	0,1	-
122	421087.86	2226619.47	Картометрический	0,1	-
1	421093.99	2226625.87	Картометрический	0,1	-
123	421149.74	2226052.32	Картометрический	0,1	-
124	421151.53	2226042.19	Картометрический	0,1	-
125	421092.41	2226034.04	Картометрический	0,1	-
126	421090.97	2226044.15	Картометрический	0,1	-
123	421149.74	2226052.32	Картометрический	0,1	-

3. Сведения о характерных точках части (частей) границы объекта

Обозначение характерных точек границ	Координаты, м		Метод определения координат характерной точки	Средняя квадратическая погрешность положения характерной точки (Mt), м	Описание обозначения точки на местности (при наличии)
	X	Y			
1	2	3	4	5	6
-	-	-	-	-	-

Страница 1957/3236, документ 573af594a40d0f29e616b139611b0587 подписан 01.09.2025, опубликован 01.09.2025 в сетевом издании "РАММЕДИА", тел. +7 (496) 463-12-67, ramnews.ru

Раздел 3

Сведения о местоположении измененных (уточненных) границ объекта

1. Система координат -

2. Сведения о характерных точках границ объекта

Обозначение характерных точек границ	Существующие координаты, м		Измененные (уточненные) координаты, м		Метод определения координат характерной точки	Средняя квадратическая погрешность положения характерной точки (Mt), м	Описание обозначения точки на местности (при наличии)
	X	Y	X	Y			
1	2	3	4	5	6	7	8
-	-	-	-	-	-	-	

3. Сведения о характерных точках части (частей) границы объекта

Обозначение характерных точек границ	Существующие координаты, м		Измененные (уточненные) координаты, м		Метод определения координат характерной точки	Средняя квадратическая погрешность положения характерной точки (Mt), м	Описание обозначения точки на местности (при наличии)
	X	Y	X	Y			
1	2	3	4	5	6	7	8
-	-	-	-	-	-	-	

Страница 1958/3236, документ 573af594a40d0f29e616b139611b0587
подписан 01.09.2025, опубликован 01.09.2025 в сетевом
издании "РАММЕДИА", тел. +7 (496) 463-12-67, ramnews.ru

ГРАФИЧЕСКОЕ ОПИСАНИЕ
местоположения границ населенных пунктов, территориальных зон, особо охраняемых природных территорий, зон с особыми условиями использования территории

д. Первомайка

(наименование объекта, местоположение границ которого описано (далее - объект))

Раздел 1

Сведения об объекте

№ п/п	Характеристики объекта	Описание характеристик
1	2	3
1.	Местоположение объекта	Московская область, Раменский муниципальный округ
2.	Площадь объекта +/- величина погрешности определения площади (Р +/- Дельта Р)	1391096 кв. м ± 413 кв. м
3.	Иные характеристики объекта	

Страница 1959/3236, документ 573af594a40d0f29e616b139611b0587 подписан 01.09.2025, опубликован 01.09.2025 в сетевом издании "РАММЕДИА", тел. +7 (496) 463-12-67, ramnews.ru

Раздел 2

Сведения о местоположении границ объекта

1. Система координат МСК-50, зона 2

2. Сведения о характерных точках границ объекта

Обозначение характерных точек границ	Координаты, м		Метод определения координат характерной точки	Средняя квадратическая погрешность положения характерной точки (Mt), м	Описание обозначения точки на местности (при наличии)
	X	Y			
1	2	3	4	5	6
1	446372.34	2230240.91	Картометрический	0,1	-
2	446429.79	2230260.99	Картометрический	0,1	-
3	446687.73	2230358.42	Картометрический	0,1	-
4	446884.38	2230416.92	Картометрический	0,1	-
5	446882.77	2230443.41	Картометрический	0,1	-
6	446884.64	2230474.01	Картометрический	0,1	-
7	446884.56	2230476.49	Картометрический	0,1	-
8	446882.18	2230477.18	Картометрический	0,1	-
9	446883.53	2230489.92	Картометрический	0,1	-
10	446884.98	2230505.56	Картометрический	0,1	-
11	446886.38	2230520.97	Картометрический	0,1	-
12	446886.61	2230536.64	Картометрический	0,1	-
13	446888.20	2230553.00	Картометрический	0,1	-
14	446898.22	2230708.62	Картометрический	0,1	-
15	446907.95	2230707.70	Картометрический	0,1	-
16	446938.89	2230706.86	Картометрический	0,1	-
17	446939.13	2230709.41	Картометрический	0,1	-
18	446941.41	2230709.18	Картометрический	0,1	-
19	446942.78	2230723.08	Картометрический	0,1	-
20	446960.10	2230869.89	Картометрический	0,1	-
21	446940.10	2230871.38	Картометрический	0,1	-
22	446720.05	2230923.55	Картометрический	0,1	-
23	446633.30	2230942.45	Картометрический	0,1	-
24	446630.48	2230778.28	Картометрический	0,1	-
25	446630.23	2230764.22	Картометрический	0,1	-
26	446624.11	2230744.26	Картометрический	0,1	-
27	446622.02	2230705.99	Картометрический	0,1	-
28	446619.89	2230667.82	Картометрический	0,1	-
29	446599.11	2230666.78	Картометрический	0,1	-
30	446578.31	2230665.67	Картометрический	0,1	-
31	446557.53	2230664.70	Картометрический	0,1	-
32	446536.78	2230663.67	Картометрический	0,1	-
33	446516.03	2230662.63	Картометрический	0,1	-
34	446495.16	2230661.53	Картометрический	0,1	-
35	446460.86	2230659.62	Картометрический	0,1	-

Страница 1960/3236, документ 573af594a40d0f29e616b139611b0587 подписан 01.09.2025, опубликован 01.09.2025 в сетевом издании "РАММЕДИА", тел. +7 (496) 463-12-67, ramnews.ru

Раздел 2

Сведения о местоположении границ объекта

Обозначение характерных точек границ	Координаты, м		Метод определения координат характерной точки	Средняя квадратическая погрешность положения характерной точки (Mt), м	Описание обозначения точки на местности (при наличии)
	X	Y			
1	2	3	4	5	6
36	446442.33	2230658.79	Картометрический	0,1	-
37	446406.01	2230660.92	Картометрический	0,1	-
38	446318.74	2230666.85	Картометрический	0,1	-
39	446185.60	2230761.50	Картометрический	0,1	-
40	446183.78	2230763.02	Картометрический	0,1	-
41	446289.01	2230961.28	Картометрический	0,1	-
42	446288.31	2230961.78	Картометрический	0,1	-
43	446302.41	2230986.83	Картометрический	0,1	-
44	446293.66	2231020.94	Картометрический	0,1	-
45	446290.64	2231030.83	Картометрический	0,1	-
46	446288.75	2231029.00	Картометрический	0,1	-
47	446285.11	2231035.11	Картометрический	0,1	-
48	446268.75	2231065.57	Картометрический	0,1	-
49	446254.49	2231090.77	Картометрический	0,1	-
50	446256.51	2231092.40	Картометрический	0,1	-
51	446296.41	2231091.02	Картометрический	0,1	-
52	446301.41	2231091.08	Картометрический	0,1	-
53	446331.08	2231091.70	Картометрический	0,1	-
54	446344.56	2231091.17	Картометрический	0,1	-
55	446348.97	2231091.22	Картометрический	0,1	-
56	446408.11	2231090.63	Картометрический	0,1	-
57	446407.48	2231098.60	Картометрический	0,1	-
58	446488.61	2231159.69	Картометрический	0,1	-
59	446453.34	2231239.95	Картометрический	0,1	-
60	446394.14	2231339.29	Картометрический	0,1	-
61	446270.36	2231266.10	Картометрический	0,1	-
62	446237.56	2231299.84	Картометрический	0,1	-
63	446188.25	2231364.34	Картометрический	0,1	-
64	446173.91	2231374.28	Картометрический	0,1	-
65	445845.90	2231809.08	Картометрический	0,1	-
66	445803.72	2231778.90	Картометрический	0,1	-
67	445576.87	2231683.89	Картометрический	0,1	-
68	445596.29	2231625.26	Картометрический	0,1	-
69	445609.79	2231585.06	Картометрический	0,1	-
70	445516.53	2231537.80	Картометрический	0,1	-
71	445514.66	2231536.85	Картометрический	0,1	-
72	445514.53	2231536.78	Картометрический	0,1	-
73	445507.51	2231532.91	Картометрический	0,1	-
74	445485.66	2231520.85	Картометрический	0,1	-
75	445444.99	2231500.75	Картометрический	0,1	-

Страница 1961/3236, документ 573af594a40d0f29e616b139611b0587 подписан 01.09.2025, опубликован 01.09.2025 в сетевом издании "РАММЕДИА", тел. +7 (496) 463-12-67, ramnews.ru

Раздел 2

Сведения о местоположении границ объекта

Обозначение характерных точек границ	Координаты, м		Метод определения координат характерной точки	Средняя квадратическая погрешность положения характерной точки (Mt), м	Описание обозначения точки на местности (при наличии)
	X	Y			
1	2	3	4	5	6
76	445418.00	2231486.91	Картометрический	0,1	-
77	445335.07	2231423.16	Картометрический	0,1	-
78	445366.89	2231257.03	Картометрический	0,1	-
79	445412.76	2231237.53	Картометрический	0,1	-
80	445442.67	2231097.46	Картометрический	0,1	-
81	445435.34	2231088.38	Картометрический	0,1	-
82	445422.36	2231083.02	Картометрический	0,1	-
83	445344.19	2231068.53	Картометрический	0,1	-
84	445212.89	2231044.19	Картометрический	0,1	-
85	445163.49	2230985.07	Картометрический	0,1	-
86	445193.02	2230997.36	Картометрический	0,1	-
87	445273.44	2230982.74	Картометрический	0,1	-
88	445366.70	2230945.31	Картометрический	0,1	-
89	445403.52	2230882.46	Картометрический	0,1	-
90	445515.52	2230872.25	Картометрический	0,1	-
91	445529.24	2230868.24	Картометрический	0,1	-
92	445547.86	2230852.85	Картометрический	0,1	-
93	445567.50	2230813.41	Картометрический	0,1	-
94	445550.96	2230768.77	Картометрический	0,1	-
95	445577.98	2230730.11	Картометрический	0,1	-
96	445565.97	2230645.34	Картометрический	0,1	-
97	445541.54	2230606.10	Картометрический	0,1	-
98	445554.53	2230570.29	Картометрический	0,1	-
99	445557.57	2230561.90	Картометрический	0,1	-
100	445553.50	2230558.45	Картометрический	0,1	-
101	445499.78	2230512.96	Картометрический	0,1	-
102	445305.36	2230348.32	Картометрический	0,1	-
103	445454.59	2230277.34	Картометрический	0,1	-
104	445531.74	2230292.09	Картометрический	0,1	-
105	445533.84	2230293.05	Картометрический	0,1	-
106	445787.17	2230326.73	Картометрический	0,1	-
107	445789.62	2230327.16	Картометрический	0,1	-
108	446024.42	2230361.38	Картометрический	0,1	-
109	446144.68	2230343.61	Картометрический	0,1	-
110	446162.56	2230342.11	Картометрический	0,1	-
111	446182.42	2230339.28	Картометрический	0,1	-
112	446215.38	2230334.40	Картометрический	0,1	-
113	446230.00	2230325.69	Картометрический	0,1	-
114	446236.97	2230321.54	Картометрический	0,1	-
115	446261.54	2230306.91	Картометрический	0,1	-

Страница 1962/3236, документ 573af594a40d0f29e616b139611b0587 подписан 01.09.2025, опубликован 01.09.2025 в сетевом издании "РАММЕДИА", тел. +7 (496) 463-12-67, ramnews.ru

Раздел 2

Сведения о местоположении границ объекта

Обозначение характерных точек границ	Координаты, м		Метод определения координат характерной точки	Средняя квадратическая погрешность положения характерной точки (Mt), м	Описание обозначения точки на местности (при наличии)
	X	Y			
1	2	3	4	5	6
116	446284.69	2230293.12	Картометрический	0,1	-
117	446290.56	2230289.62	Картометрический	0,1	-
118	446312.23	2230276.71	Картометрический	0,1	-
119	446352.93	2230252.47	Картометрический	0,1	-
120	446359.55	2230248.53	Картометрический	0,1	-
121	446370.53	2230241.99	Картометрический	0,1	-
1	446372.34	2230240.91	Картометрический	0,1	-

3. Сведения о характерных точках части (частей) границы объекта

Обозначение характерных точек границ	Координаты, м		Метод определения координат характерной точки	Средняя квадратическая погрешность положения характерной точки (Mt), м	Описание обозначения точки на местности (при наличии)
	X	Y			
1	2	3	4	5	6
-	-	-	-	-	-

Страница 1963/3236, документ 573af594a40d0f29e616b139611b0587 подписан 01.09.2025, опубликован 01.09.2025 в сетевом издании "РАММЕДИА", тел. +7 (496) 463-12-67, ramnews.ru

Раздел 3

Сведения о местоположении измененных (уточненных) границ объекта

1. Система координат -

2. Сведения о характерных точках границ объекта

Обозначение характерных точек границ	Существующие координаты, м		Измененные (уточненные) координаты, м		Метод определения координат характерной точки	Средняя квадратическая погрешность положения характерной точки (Mt), м	Описание обозначения точки на местности (при наличии)
	X	Y	X	Y			
1	2	3	4	5	6	7	8
-	-	-	-	-	-	-	

3. Сведения о характерных точках части (частей) границы объекта

Обозначение характерных точек границ	Существующие координаты, м		Измененные (уточненные) координаты, м		Метод определения координат характерной точки	Средняя квадратическая погрешность положения характерной точки (Mt), м	Описание обозначения точки на местности (при наличии)
	X	Y	X	Y			
1	2	3	4	5	6	7	8
-	-	-	-	-	-	-	

Страница 1964/3236, документ 573af594a40d0f29e616b139611b0587
подписан 01.09.2025, опубликован 01.09.2025 в сетевом
издании "РАММЕДИА", тел. +7 (496) 463-12-67, ramnews.ru

ГРАФИЧЕСКОЕ ОПИСАНИЕ
местоположения границ населенных пунктов, территориальных зон, особо охраняемых природных территорий, зон с особыми условиями использования территории

д. Першино

(наименование объекта, местоположение границ которого описано (далее - объект))

Раздел 1

Сведения об объекте

№ п/п	Характеристики объекта	Описание характеристик
1	2	3
1.	Местоположение объекта	Московская область, Раменский муниципальный округ
2.	Площадь объекта +/- величина погрешности определения площади (Р +/- Дельта Р)	737521 кв. м ± 301 кв. м
3.	Иные характеристики объекта	

Страница 1965/3236, документ 573af594a40d0f29e616b139611b0587 подписан 01.09.2025, опубликован 01.09.2025 в сетевом издании "РАММЕДИА", тел. +7 (496) 463-12-67, ramnews.ru

Раздел 2

Сведения о местоположении границ объекта

1. Система координат МСК-50, зона 2

2. Сведения о характерных точках границ объекта

Обозначение характерных точек границ	Координаты, м		Метод определения координат характерной точки	Средняя квадратическая погрешность положения характерной точки (Mt), м	Описание обозначения точки на местности (при наличии)
	X	Y			
1	2	3	4	5	6
1	422612.41	2245497.03	Картометрический	0,1	-
2	422615.23	2245494.98	Картометрический	0,1	-
3	422636.25	2245479.72	Картометрический	0,1	-
4	422632.57	2245468.44	Картометрический	0,1	-
5	422615.75	2245446.68	Картометрический	0,1	-
6	422666.06	2245351.13	Картометрический	0,1	-
7	422697.18	2245301.74	Картометрический	0,1	-
8	422702.08	2245303.66	Картометрический	0,1	-
9	422732.73	2245250.89	Картометрический	0,1	-
10	422710.40	2245237.92	Картометрический	0,1	-
11	422762.62	2245162.80	Картометрический	0,1	-
12	422772.85	2245155.55	Картометрический	0,1	-
13	422811.53	2245104.76	Картометрический	0,1	-
14	422790.71	2245082.40	Картометрический	0,1	-
15	422795.74	2245064.09	Картометрический	0,1	-
16	422682.70	2244942.84	Картометрический	0,1	-
17	422678.87	2244940.93	Картометрический	0,1	-
18	422670.58	2244935.95	Картометрический	0,1	-
19	422642.29	2244925.85	Картометрический	0,1	-
20	422634.80	2244923.17	Картометрический	0,1	-
21	422613.65	2244915.62	Картометрический	0,1	-
22	422603.63	2244912.04	Картометрический	0,1	-
23	422603.11	2244911.86	Картометрический	0,1	-
24	422555.13	2244894.90	Картометрический	0,1	-
25	422546.23	2244891.75	Картометрический	0,1	-
26	422508.11	2244878.28	Картометрический	0,1	-
27	422416.49	2244842.78	Картометрический	0,1	-
28	422390.72	2244829.96	Картометрический	0,1	-
29	422349.18	2244816.25	Картометрический	0,1	-
30	422340.48	2244813.38	Картометрический	0,1	-
31	422241.89	2244780.85	Картометрический	0,1	-
32	422221.09	2244775.64	Картометрический	0,1	-
33	422164.59	2244754.95	Картометрический	0,1	-
34	422151.88	2244715.52	Картометрический	0,1	-
35	422148.65	2244705.48	Картометрический	0,1	-

Страница 1966/3236, документ 573af594a40d0f29e616b139611b0587 подписан 01.09.2025, опубликован 01.09.2025 в сетевом издании "РАММЕДИА", тел. +7 (496) 463-12-67, ramnews.ru

Раздел 2

Сведения о местоположении границ объекта

Обозначение характерных точек границ	Координаты, м		Метод определения координат характерной точки	Средняя квадратическая погрешность положения характерной точки (Mt), м	Описание обозначения точки на местности (при наличии)
	X	Y			
1	2	3	4	5	6
36	422147.21	2244701.00	Картометрический	0,1	-
37	422141.32	2244693.78	Картометрический	0,1	-
38	422137.95	2244690.25	Картометрический	0,1	-
39	422131.08	2244686.28	Картометрический	0,1	-
40	422125.73	2244677.01	Картометрический	0,1	-
41	422121.40	2244669.33	Картометрический	0,1	-
42	422097.84	2244640.42	Картометрический	0,1	-
43	422090.30	2244630.05	Картометрический	0,1	-
44	422006.90	2244550.55	Картометрический	0,1	-
45	422011.85	2244545.68	Картометрический	0,1	-
46	422019.24	2244539.43	Картометрический	0,1	-
47	422004.30	2244520.78	Картометрический	0,1	-
48	421979.40	2244489.71	Картометрический	0,1	-
49	421961.84	2244467.80	Картометрический	0,1	-
50	421959.59	2244464.90	Картометрический	0,1	-
51	421940.00	2244439.70	Картометрический	0,1	-
52	421924.26	2244419.44	Картометрический	0,1	-
53	421923.63	2244418.69	Картометрический	0,1	-
54	421905.51	2244397.25	Картометрический	0,1	-
55	421887.30	2244375.71	Картометрический	0,1	-
56	421868.96	2244354.01	Картометрический	0,1	-
57	421867.69	2244352.50	Картометрический	0,1	-
58	421853.20	2244330.37	Картометрический	0,1	-
59	421837.80	2244306.85	Картометрический	0,1	-
60	421837.39	2244306.03	Картометрический	0,1	-
61	421830.57	2244292.53	Картометрический	0,1	-
62	421828.17	2244287.78	Картометрический	0,1	-
63	421820.95	2244273.47	Картометрический	0,1	-
64	421817.45	2244260.67	Картометрический	0,1	-
65	421816.05	2244249.18	Картометрический	0,1	-
66	421814.75	2244238.62	Картометрический	0,1	-
67	421814.04	2244235.73	Картометрический	0,1	-
68	421811.91	2244227.01	Картометрический	0,1	-
69	421807.97	2244217.50	Картометрический	0,1	-
70	421807.38	2244216.86	Картометрический	0,1	-
71	421789.16	2244196.89	Картометрический	0,1	-
72	421770.37	2244180.98	Картометрический	0,1	-
73	421764.21	2244175.77	Картометрический	0,1	-
74	421740.54	2244155.74	Картометрический	0,1	-
75	421719.17	2244137.65	Картометрический	0,1	-

Страница 1967/3236, документ 573af594a40d0f29e616b139611b0587 подписан 01.09.2025, опубликован 01.09.2025 в сетевом издании "РАММЕДИА", тел. +7 (496) 463-12-67, ramnews.ru

Раздел 2

Сведения о местоположении границ объекта

Обозначение характерных точек границ	Координаты, м		Метод определения координат характерной точки	Средняя квадратическая погрешность положения характерной точки (Mt), м	Описание обозначения точки на местности (при наличии)
	X	Y			
1	2	3	4	5	6
76	421711.24	2244130.94	Картометрический	0,1	-
77	421697.34	2244118.53	Картометрический	0,1	-
78	421674.94	2244098.54	Картометрический	0,1	-
79	421651.79	2244077.88	Картометрический	0,1	-
80	421634.62	2244062.55	Картометрический	0,1	-
81	421627.73	2244056.75	Картометрический	0,1	-
82	421585.59	2244106.65	Картометрический	0,1	-
83	421579.68	2244111.09	Картометрический	0,1	-
84	421558.92	2244126.24	Картометрический	0,1	-
85	421547.17	2244136.54	Картометрический	0,1	-
86	421537.74	2244155.49	Картометрический	0,1	-
87	421522.74	2244174.14	Картометрический	0,1	-
88	421503.16	2244195.87	Картометрический	0,1	-
89	421477.74	2244220.67	Картометрический	0,1	-
90	421458.47	2244222.83	Картометрический	0,1	-
91	421446.22	2244227.11	Картометрический	0,1	-
92	421441.99	2244229.93	Картометрический	0,1	-
93	421451.26	2244245.27	Картометрический	0,1	-
94	421464.76	2244265.45	Картометрический	0,1	-
95	421476.72	2244285.04	Картометрический	0,1	-
96	421480.92	2244283.49	Картометрический	0,1	-
97	421495.89	2244298.93	Картометрический	0,1	-
98	421513.99	2244316.33	Картометрический	0,1	-
99	421542.76	2244349.07	Картометрический	0,1	-
100	421621.72	2244434.02	Картометрический	0,1	-
101	421637.29	2244449.15	Картометрический	0,1	-
102	421635.86	2244450.96	Картометрический	0,1	-
103	421642.40	2244457.42	Картометрический	0,1	-
104	421648.36	2244450.29	Картометрический	0,1	-
105	421690.08	2244406.01	Картометрический	0,1	-
106	421708.82	2244356.65	Картометрический	0,1	-
107	421729.41	2244302.37	Картометрический	0,1	-
108	421737.03	2244282.30	Картометрический	0,1	-
109	421744.76	2244261.93	Картометрический	0,1	-
110	421752.60	2244241.27	Картометрический	0,1	-
111	421771.90	2244245.64	Картометрический	0,1	-
112	421774.82	2244266.62	Картометрический	0,1	-
113	421750.45	2244335.94	Картометрический	0,1	-
114	421738.55	2244365.61	Картометрический	0,1	-
115	421721.92	2244409.96	Картометрический	0,1	-

Страница 1968/3236, документ 573af594a40d0f29e616b139611b0587 подписан 01.09.2025, опубликован 01.09.2025 в сетевом издании "РАММЕДИА", тел. +7 (496) 463-12-67, ramnews.ru

Раздел 2

Сведения о местоположении границ объекта

Обозначение характерных точек границ	Координаты, м		Метод определения координат характерной точки	Средняя квадратическая погрешность положения характерной точки (Mt), м	Описание обозначения точки на местности (при наличии)
	X	Y			
1	2	3	4	5	6
116	421716.89	2244431.42	Картометрический	0,1	-
117	421700.00	2244479.47	Картометрический	0,1	-
118	421705.00	2244501.54	Картометрический	0,1	-
119	421717.57	2244524.62	Картометрический	0,1	-
120	421728.67	2244546.69	Картометрический	0,1	-
121	421732.51	2244543.91	Картометрический	0,1	-
122	421743.69	2244557.81	Картометрический	0,1	-
123	421740.53	2244560.03	Картометрический	0,1	-
124	421767.33	2244590.18	Картометрический	0,1	-
125	421792.33	2244623.40	Картометрический	0,1	-
126	421804.90	2244639.10	Картометрический	0,1	-
127	421804.98	2244639.04	Картометрический	0,1	-
128	421818.31	2244656.34	Картометрический	0,1	-
129	421820.41	2244670.54	Картометрический	0,1	-
130	421829.67	2244679.47	Картометрический	0,1	-
131	421863.41	2244702.95	Картометрический	0,1	-
132	421886.56	2244717.50	Картометрический	0,1	-
133	421942.76	2244750.51	Картометрический	0,1	-
134	421960.68	2244761.17	Картометрический	0,1	-
135	421977.94	2244771.01	Картометрический	0,1	-
136	421995.94	2244781.48	Картометрический	0,1	-
137	422013.54	2244791.97	Картометрический	0,1	-
138	422018.88	2244795.41	Картометрический	0,1	-
139	422032.92	2244803.66	Картометрический	0,1	-
140	422040.45	2244812.81	Картометрический	0,1	-
141	422042.33	2244816.72	Картометрический	0,1	-
142	422007.60	2244853.10	Картометрический	0,1	-
143	421998.34	2244860.71	Картометрический	0,1	-
144	421968.17	2244890.70	Картометрический	0,1	-
145	421958.05	2244921.52	Картометрический	0,1	-
146	421963.78	2244944.80	Картометрический	0,1	-
147	421975.00	2244952.03	Картометрический	0,1	-
148	421976.45	2244970.50	Картометрический	0,1	-
149	421992.02	2244987.52	Картометрический	0,1	-
150	422019.16	2244999.46	Картометрический	0,1	-
151	422043.42	2245017.92	Картометрический	0,1	-
152	422087.95	2245016.83	Картометрический	0,1	-
153	422116.90	2245033.12	Картометрический	0,1	-
154	422134.28	2245061.36	Картометрический	0,1	-
155	422156.36	2245069.68	Картометрический	0,1	-

Страница 1969/3236, документ 573af594a40d0f29e616b139611b0587 подписан 01.09.2025, опубликован 01.09.2025 в сетевом издании "РАММЕДИА", тел. +7 (496) 463-12-67, ramnews.ru

Раздел 2

Сведения о местоположении границ объекта

Обозначение характерных точек границ	Координаты, м		Метод определения координат характерной точки	Средняя квадратическая погрешность положения характерной точки (Mt), м	Описание обозначения точки на местности (при наличии)
	X	Y			
1	2	3	4	5	6
156	422182.78	2245101.90	Картометрический	0,1	-
157	422188.94	2245111.68	Картометрический	0,1	-
158	422186.77	2245122.60	Картометрический	0,1	-
159	422187.13	2245154.03	Картометрический	0,1	-
160	422191.84	2245169.23	Картометрический	0,1	-
161	422227.67	2245172.13	Картометрический	0,1	-
162	422274.01	2245171.77	Картометрический	0,1	-
163	422291.02	2245176.83	Картометрический	0,1	-
164	422317.45	2245185.88	Картометрический	0,1	-
165	422343.87	2245208.69	Картометрический	0,1	-
166	422365.95	2245211.58	Картометрический	0,1	-
167	422389.48	2245237.29	Картометрический	0,1	-
168	422399.26	2245279.64	Картометрический	0,1	-
169	422422.42	2245308.24	Картометрический	0,1	-
170	422426.77	2245331.04	Картометрический	0,1	-
171	422447.04	2245361.08	Картометрический	0,1	-
172	422457.90	2245381.36	Картометрический	0,1	-
173	422474.91	2245403.08	Картометрический	0,1	-
174	422495.54	2245432.40	Картометрический	0,1	-
175	422511.86	2245443.51	Картометрический	0,1	-
176	422520.92	2245446.72	Картометрический	0,1	-
177	422522.50	2245447.57	Картометрический	0,1	-
178	422547.84	2245460.25	Картометрический	0,1	-
179	422584.96	2245460.27	Картометрический	0,1	-
180	422605.04	2245476.89	Картометрический	0,1	-
1	422612.41	2245497.03	Картометрический	0,1	-
181	422861.82	2246301.93	Картометрический	0,1	-
182	422887.37	2246286.16	Картометрический	0,1	-
183	422911.84	2246271.07	Картометрический	0,1	-
184	422935.68	2246256.37	Картометрический	0,1	-
185	422959.59	2246241.61	Картометрический	0,1	-
186	422983.42	2246226.91	Картометрический	0,1	-
187	423011.51	2246209.59	Картометрический	0,1	-
188	423014.72	2246246.41	Картометрический	0,1	-
189	423060.96	2246216.92	Картометрический	0,1	-
190	423103.54	2246189.77	Картометрический	0,1	-
191	423147.41	2246217.58	Картометрический	0,1	-
192	423181.81	2246260.58	Картометрический	0,1	-
193	423205.13	2246235.15	Картометрический	0,1	-
194	423206.74	2246232.17	Картометрический	0,1	-

Страница 1970/3236, документ 573af594a40d0f29e616b139611b0587 подписан 01.09.2025, опубликован 01.09.2025 в сетевом издании "РАММЕДИА", тел. +7 (496) 463-12-67, ramnews.ru

Раздел 2

Сведения о местоположении границ объекта

Обозначение характерных точек границ	Координаты, м		Метод определения координат характерной точки	Средняя квадратическая погрешность положения характерной точки (Mt), м	Описание обозначения точки на местности (при наличии)
	X	Y			
1	2	3	4	5	6
195	423228.97	2246207.22	Картометрический	0,1	-
196	423232.40	2246205.39	Картометрический	0,1	-
197	423235.57	2246196.76	Картометрический	0,1	-
198	423231.00	2246180.95	Картометрический	0,1	-
199	423167.89	2246087.14	Картометрический	0,1	-
200	423132.77	2246034.94	Картометрический	0,1	-
201	423024.22	2245916.86	Картометрический	0,1	-
202	423008.70	2245889.27	Картометрический	0,1	-
203	423001.81	2245867.87	Картометрический	0,1	-
204	422997.94	2245842.42	Картометрический	0,1	-
205	422992.91	2245835.40	Картометрический	0,1	-
206	422991.58	2245833.08	Картометрический	0,1	-
207	422989.30	2245835.65	Картометрический	0,1	-
208	422952.29	2245866.70	Картометрический	0,1	-
209	422913.11	2245899.56	Картометрический	0,1	-
210	422895.00	2245914.75	Картометрический	0,1	-
211	422872.92	2245937.56	Картометрический	0,1	-
212	422870.62	2245935.33	Картометрический	0,1	-
213	422859.89	2245928.32	Картометрический	0,1	-
214	422843.42	2245932.67	Картометрический	0,1	-
215	422825.32	2245931.22	Картометрический	0,1	-
216	422814.82	2245923.62	Картометрический	0,1	-
217	422806.13	2245910.58	Картометрический	0,1	-
218	422792.38	2245896.47	Картометрический	0,1	-
219	422777.54	2245885.61	Картометрический	0,1	-
220	422762.33	2245875.84	Картометрический	0,1	-
221	422748.22	2245858.46	Картометрический	0,1	-
222	422736.63	2245846.15	Картометрический	0,1	-
223	422722.52	2245827.33	Картометрический	0,1	-
224	422707.67	2245811.76	Картометрический	0,1	-
225	422691.01	2245810.68	Картометрический	0,1	-
226	422676.54	2245808.14	Картометрический	0,1	-
227	422664.52	2245795.36	Картометрический	0,1	-
228	422664.28	2245795.20	Картометрический	0,1	-
229	422655.53	2245813.74	Картометрический	0,1	-
230	422642.14	2245842.06	Картометрический	0,1	-
231	422628.81	2245854.56	Картометрический	0,1	-
232	422603.77	2245878.03	Картометрический	0,1	-
233	422608.11	2245899.75	Картометрический	0,1	-
234	422610.11	2245909.72	Картометрический	0,1	-

Страница 1971/3236, документ 573af594a40d0f29e616b139611b0587 подписан 01.09.2025, опубликован 01.09.2025 в сетевом издании "РАММЕДИА", тел. +7 (496) 463-12-67, ramnews.ru

Раздел 2

Сведения о местоположении границ объекта

Обозначение характерных точек границ	Координаты, м		Метод определения координат характерной точки	Средняя квадратическая погрешность положения характерной точки (Mt), м	Описание обозначения точки на местности (при наличии)
	X	Y			
1	2	3	4	5	6
235	422608.28	2245911.11	Картометрический	0,1	-
236	422611.13	2245914.84	Картометрический	0,1	-
237	422617.78	2245948.15	Картометрический	0,1	-
238	422682.26	2246034.54	Картометрический	0,1	-
239	422696.26	2246034.55	Картометрический	0,1	-
240	422703.46	2246044.90	Картометрический	0,1	-
241	422710.89	2246056.99	Картометрический	0,1	-
242	422740.64	2246101.24	Картометрический	0,1	-
243	422753.07	2246119.70	Картометрический	0,1	-
244	422762.97	2246134.42	Картометрический	0,1	-
245	422767.82	2246141.52	Картометрический	0,1	-
246	422769.71	2246144.64	Картометрический	0,1	-
247	422772.72	2246149.04	Картометрический	0,1	-
248	422784.58	2246149.96	Картометрический	0,1	-
249	422809.07	2246193.51	Картометрический	0,1	-
250	422834.44	2246237.11	Картометрический	0,1	-
251	422837.86	2246244.85	Картометрический	0,1	-
181	422861.82	2246301.93	Картометрический	0,1	-
252	420876.50	2244613.82	Картометрический	0,1	-
253	421027.02	2244589.20	Картометрический	0,1	-
254	421183.27	2244537.23	Картометрический	0,1	-
255	421178.13	2244501.21	Картометрический	0,1	-
256	421175.74	2244496.13	Картометрический	0,1	-
257	421170.75	2244468.94	Картометрический	0,1	-
258	421166.95	2244441.18	Картометрический	0,1	-
259	421166.47	2244437.57	Картометрический	0,1	-
260	421163.50	2244415.28	Картометрический	0,1	-
261	421158.95	2244389.43	Картометрический	0,1	-
262	421157.96	2244381.82	Картометрический	0,1	-
263	421156.38	2244367.60	Картометрический	0,1	-
264	421163.80	2244323.81	Картометрический	0,1	-
265	421156.60	2244320.91	Картометрический	0,1	-
266	421136.53	2244328.66	Картометрический	0,1	-
267	421132.72	2244347.78	Картометрический	0,1	-
268	421126.64	2244360.17	Картометрический	0,1	-
269	421143.51	2244373.93	Картометрический	0,1	-
270	421147.78	2244376.47	Картометрический	0,1	-
271	421028.98	2244427.48	Картометрический	0,1	-
272	421030.14	2244418.68	Картометрический	0,1	-
273	421003.12	2244424.77	Картометрический	0,1	-

Страница 1972/3236, документ 573af594a40d0f29e616b139611b0587 подписан 01.09.2025, опубликован 01.09.2025 в сетевом издании "РАММЕДИА", тел. +7 (496) 463-12-67, ramnews.ru

Раздел 2

Сведения о местоположении границ объекта

Обозначение характерных точек границ	Координаты, м		Метод определения координат характерной точки	Средняя квадратическая погрешность положения характерной точки (Mt), м	Описание обозначения точки на местности (при наличии)
	X	Y			
1	2	3	4	5	6
274	420984.75	2244429.94	Картометрический	0,1	-
275	420975.05	2244433.19	Картометрический	0,1	-
276	420955.69	2244437.85	Картометрический	0,1	-
277	420949.60	2244443.00	Картометрический	0,1	-
278	420918.18	2244453.25	Картометрический	0,1	-
279	420903.30	2244455.24	Картометрический	0,1	-
280	420896.68	2244453.58	Картометрический	0,1	-
281	420884.65	2244454.64	Картометрический	0,1	-
282	420852.24	2244464.82	Картометрический	0,1	-
283	420852.43	2244519.99	Картометрический	0,1	-
284	420852.45	2244525.64	Картометрический	0,1	-
285	420858.09	2244553.51	Картометрический	0,1	-
286	420865.50	2244580.13	Картометрический	0,1	-
287	420865.58	2244580.82	Картометрический	0,1	-
288	420869.76	2244593.46	Картометрический	0,1	-
252	420876.50	2244613.82	Картометрический	0,1	-
289	421292.98	2244080.65	Картометрический	0,1	-
290	421329.78	2244061.84	Картометрический	0,1	-
291	421335.75	2244059.07	Картометрический	0,1	-
292	421369.60	2244032.18	Картометрический	0,1	-
293	421379.43	2244035.05	Картометрический	0,1	-
294	421404.09	2244013.87	Картометрический	0,1	-
295	421408.06	2244018.08	Картометрический	0,1	-
296	421441.43	2243998.53	Картометрический	0,1	-
297	421472.84	2243964.92	Картометрический	0,1	-
298	421456.79	2243949.91	Картометрический	0,1	-
299	421450.91	2243944.41	Картометрический	0,1	-
300	421433.28	2243927.92	Картометрический	0,1	-
301	421393.69	2243890.89	Картометрический	0,1	-
302	421384.87	2243882.64	Картометрический	0,1	-
303	421345.28	2243845.62	Картометрический	0,1	-
304	421310.31	2243874.02	Картометрический	0,1	-
305	421289.79	2243852.92	Картометрический	0,1	-
306	421270.24	2243871.90	Картометрический	0,1	-
307	421245.68	2243891.89	Картометрический	0,1	-
308	421219.94	2243916.86	Картометрический	0,1	-
309	421218.95	2243920.69	Картометрический	0,1	-
310	421214.12	2243925.84	Картометрический	0,1	-
311	421184.05	2243953.09	Картометрический	0,1	-
312	421190.87	2243961.01	Картометрический	0,1	-

Страница 1973/3236, документ 573af594a40d0f29e616b139611b0587 подписан 01.09.2025, опубликован 01.09.2025 в сетевом издании "РАММЕДИА", тел. +7 (496) 463-12-67, ramnews.ru

Раздел 2

Сведения о местоположении границ объекта

Обозначение характерных точек границ	Координаты, м		Метод определения координат характерной точки	Средняя квадратическая погрешность положения характерной точки (Mt), м	Описание обозначения точки на местности (при наличии)
	X	Y			
1	2	3	4	5	6
313	421189.52	2243968.48	Картометрический	0,1	-
314	421194.17	2243974.87	Картометрический	0,1	-
315	421199.16	2243971.24	Картометрический	0,1	-
316	421204.09	2243976.16	Картометрический	0,1	-
317	421197.04	2243981.35	Картометрический	0,1	-
318	421214.67	2244003.97	Картометрический	0,1	-
319	421220.82	2243999.24	Картометрический	0,1	-
320	421237.52	2244018.30	Картометрический	0,1	-
321	421237.42	2244018.38	Картометрический	0,1	-
322	421259.24	2244040.62	Картометрический	0,1	-
323	421258.77	2244041.03	Картометрический	0,1	-
324	421271.85	2244056.42	Картометрический	0,1	-
289	421292.98	2244080.65	Картометрический	0,1	-

3. Сведения о характерных точках части (частей) границы объекта

Обозначение характерных точек границ	Координаты, м		Метод определения координат характерной точки	Средняя квадратическая погрешность положения характерной точки (Mt), м	Описание обозначения точки на местности (при наличии)
	X	Y			
1	2	3	4	5	6
-	-	-	-	-	-

Страница 1974/3236, документ 573af594a40d0f29e616b139611b0587 подписан 01.09.2025, опубликован 01.09.2025 в сетевом издании "РАММЕДИА", тел. +7 (496) 463-12-67, ramnews.ru

Раздел 3

Сведения о местоположении измененных (уточненных) границ объекта

1. Система координат -

2. Сведения о характерных точках границ объекта

Обозначение характерных точек границ	Существующие координаты, м		Измененные (уточненные) координаты, м		Метод определения координат характерной точки	Средняя квадратическая погрешность положения характерной точки (Mt), м	Описание обозначения точки на местности (при наличии)
	X	Y	X	Y			
1	2	3	4	5	6	7	8
-	-	-	-	-	-	-	

3. Сведения о характерных точках части (частей) границы объекта

Обозначение характерных точек границ	Существующие координаты, м		Измененные (уточненные) координаты, м		Метод определения координат характерной точки	Средняя квадратическая погрешность положения характерной точки (Mt), м	Описание обозначения точки на местности (при наличии)
	X	Y	X	Y			
1	2	3	4	5	6	7	8
-	-	-	-	-	-	-	

Страница 1975/3236, документ 573af594a40d0f29e616b139611b0587
подписан 01.09.2025, опубликован 01.09.2025 в сетевом
издании "РАММЕДИА", тел. +7 (496) 463-12-67, ramnews.ru

ГРАФИЧЕСКОЕ ОПИСАНИЕ
местоположения границ населенных пунктов, территориальных зон, особо охраняемых природных территорий, зон с особыми условиями использования территории

д. Пестовка

(наименование объекта, местоположение границ которого описано (далее - объект))

Раздел 1

Сведения об объекте

№ п/п	Характеристики объекта	Описание характеристик
1	2	3
1.	Местоположение объекта	Московская область, Раменский муниципальный округ
2.	Площадь объекта +/- величина погрешности определения площади (Р +/- Дельта Р)	216050 кв. м ± 163 кв. м
3.	Иные характеристики объекта	

Страница 1976/3236, документ 573af594a40d0f29e616b139611b0587 подписан 01.09.2025, опубликован 01.09.2025 в сетевом издании "РАММЕДИА", тел. +7 (496) 463-12-67, ramnews.ru

Раздел 2

Сведения о местоположении границ объекта

1. Система координат МСК-50, зона 2

2. Сведения о характерных точках границ объекта

Обозначение характерных точек границ	Координаты, м		Метод определения координат характерной точки	Средняя квадратическая погрешность положения характерной точки (Mt), м	Описание обозначения точки на местности (при наличии)
	X	Y			
1	2	3	4	5	6
1	418501.93	2226447.56	Картометрический	0,1	-
2	418494.10	2226457.20	Картометрический	0,1	-
3	418475.62	2226479.85	Картометрический	0,1	-
4	418467.93	2226488.94	Картометрический	0,1	-
5	418458.57	2226498.93	Картометрический	0,1	-
6	418396.64	2226443.58	Картометрический	0,1	-
7	418387.52	2226439.59	Картометрический	0,1	-
8	418387.41	2226439.52	Картометрический	0,1	-
9	418356.41	2226455.78	Картометрический	0,1	-
10	418329.50	2226475.06	Картометрический	0,1	-
11	418307.82	2226493.63	Картометрический	0,1	-
12	418292.78	2226501.74	Картометрический	0,1	-
13	418277.12	2226513.98	Картометрический	0,1	-
14	418244.66	2226530.66	Картометрический	0,1	-
15	418207.22	2226562.95	Картометрический	0,1	-
16	418186.06	2226571.35	Картометрический	0,1	-
17	418162.71	2226582.14	Картометрический	0,1	-
18	418130.89	2226585.72	Картометрический	0,1	-
19	418123.13	2226582.09	Картометрический	0,1	-
20	418109.28	2226571.20	Картометрический	0,1	-
21	418078.53	2226537.65	Картометрический	0,1	-
22	418047.23	2226504.42	Картометрический	0,1	-
23	418027.72	2226481.00	Картометрический	0,1	-
24	418007.59	2226458.48	Картометрический	0,1	-
25	417985.62	2226436.70	Картометрический	0,1	-
26	417914.92	2226399.04	Картометрический	0,1	-
27	417870.43	2226370.24	Картометрический	0,1	-
28	417832.77	2226383.53	Картометрический	0,1	-
29	417805.44	2226392.39	Картометрический	0,1	-
30	417778.34	2226369.42	Картометрический	0,1	-
31	417765.45	2226372.99	Картометрический	0,1	-
32	417764.74	2226367.59	Картометрический	0,1	-
33	417758.05	2226345.09	Картометрический	0,1	-
34	417740.73	2226303.49	Картометрический	0,1	-
35	417722.60	2226266.46	Картометрический	0,1	-

Страница 1977/3236, документ 573af594a40d0f29e616b139611b0587 подписан 01.09.2025, опубликован 01.09.2025 в сетевом издании "РАММЕДИА", тел. +7 (496) 463-12-67, ramnews.ru

Раздел 2

Сведения о местоположении границ объекта

Обозначение характерных точек границ	Координаты, м		Метод определения координат характерной точки	Средняя квадратическая погрешность положения характерной точки (Mt), м	Описание обозначения точки на местности (при наличии)
	X	Y			
1	2	3	4	5	6
36	417710.53	2226247.44	Картометрический	0,1	-
37	417690.83	2226225.20	Картометрический	0,1	-
38	417686.42	2226215.81	Картометрический	0,1	-
39	417686.80	2226210.66	Картометрический	0,1	-
40	417689.87	2226205.14	Картометрический	0,1	-
41	417707.53	2226186.38	Картометрический	0,1	-
42	417731.09	2226177.21	Картометрический	0,1	-
43	417736.23	2226178.26	Картометрический	0,1	-
44	417747.70	2226181.12	Картометрический	0,1	-
45	417751.31	2226182.57	Картометрический	0,1	-
46	417753.19	2226183.67	Картометрический	0,1	-
47	417756.82	2226186.54	Картометрический	0,1	-
48	417758.38	2226188.17	Картометрический	0,1	-
49	417760.08	2226190.42	Картометрический	0,1	-
50	417763.12	2226195.72	Картометрический	0,1	-
51	417766.28	2226200.30	Картометрический	0,1	-
52	417769.20	2226203.77	Картометрический	0,1	-
53	417772.27	2226206.65	Картометрический	0,1	-
54	417781.25	2226213.30	Картометрический	0,1	-
55	417786.21	2226216.36	Картометрический	0,1	-
56	417792.61	2226219.43	Картометрический	0,1	-
57	417795.45	2226220.34	Картометрический	0,1	-
58	417798.27	2226220.94	Картометрический	0,1	-
59	417819.67	2226222.55	Картометрический	0,1	-
60	417826.57	2226222.88	Картометрический	0,1	-
61	417843.92	2226222.88	Картометрический	0,1	-
62	417853.98	2226222.58	Картометрический	0,1	-
63	417857.32	2226222.12	Картометрический	0,1	-
64	417860.73	2226221.41	Картометрический	0,1	-
65	417861.40	2226221.25	Картометрический	0,1	-
66	417862.40	2226221.29	Картометрический	0,1	-
67	417863.02	2226220.84	Картометрический	0,1	-
68	417881.94	2226216.08	Картометрический	0,1	-
69	417891.37	2226213.52	Картометрический	0,1	-
70	417899.83	2226210.73	Картометрический	0,1	-
71	417911.93	2226205.84	Картометрический	0,1	-
72	417917.57	2226204.30	Картометрический	0,1	-
73	417919.71	2226203.98	Картометрический	0,1	-
74	417923.73	2226203.85	Картометрический	0,1	-
75	417929.71	2226204.53	Картометрический	0,1	-

Страница 1978/3236, документ 573af594a40d0f29e616b139611b0587 подписан 01.09.2025, опубликован 01.09.2025 в сетевом издании "РАММЕДИА", тел. +7 (496) 463-12-67, ramnews.ru

Раздел 2

Сведения о местоположении границ объекта

Обозначение характерных точек границ	Координаты, м		Метод определения координат характерной точки	Средняя квадратическая погрешность положения характерной точки (Mt), м	Описание обозначения точки на местности (при наличии)
	X	Y			
1	2	3	4	5	6
76	417933.32	2226205.14	Картометрический	0,1	-
77	417939.58	2226206.67	Картометрический	0,1	-
78	417943.61	2226208.25	Картометрический	0,1	-
79	417945.56	2226209.23	Картометрический	0,1	-
80	417949.32	2226211.56	Картометрический	0,1	-
81	417952.84	2226214.34	Картометрический	0,1	-
82	417957.49	2226219.09	Картометрический	0,1	-
83	417976.45	2226241.50	Картометрический	0,1	-
84	417988.66	2226255.53	Картометрический	0,1	-
85	417992.98	2226259.93	Картометрический	0,1	-
86	417997.12	2226263.08	Картометрический	0,1	-
87	418017.31	2226273.85	Картометрический	0,1	-
88	418038.06	2226285.86	Картометрический	0,1	-
89	418043.15	2226288.12	Картометрический	0,1	-
90	418046.83	2226289.27	Картометрический	0,1	-
91	418050.94	2226290.26	Картометрический	0,1	-
92	418055.16	2226291.01	Картометрический	0,1	-
93	418059.26	2226291.48	Картометрический	0,1	-
94	418063.23	2226291.66	Картометрический	0,1	-
95	418067.05	2226291.56	Картометрический	0,1	-
96	418067.26	2226291.53	Картометрический	0,1	-
97	418068.36	2226291.84	Картометрический	0,1	-
98	418069.06	2226291.35	Картометрический	0,1	-
99	418070.50	2226291.20	Картометрический	0,1	-
100	418073.64	2226290.56	Картометрический	0,1	-
101	418076.79	2226289.58	Картометрический	0,1	-
102	418079.76	2226288.31	Картометрический	0,1	-
103	418082.53	2226286.77	Картометрический	0,1	-
104	418086.01	2226284.48	Картометрический	0,1	-
105	418089.92	2226281.58	Картометрический	0,1	-
106	418092.82	2226279.15	Картометрический	0,1	-
107	418096.03	2226276.10	Картометрический	0,1	-
108	418099.36	2226272.55	Картометрический	0,1	-
109	418102.03	2226269.42	Картометрический	0,1	-
110	418104.39	2226266.31	Картометрический	0,1	-
111	418112.22	2226253.97	Картометрический	0,1	-
112	418127.19	2226233.73	Картометрический	0,1	-
113	418135.89	2226221.13	Картометрический	0,1	-
114	418140.39	2226213.96	Картометрический	0,1	-
115	418144.03	2226207.61	Картометрический	0,1	-

Страница 1979/3236, документ 573af594a40d0f29e616b139611b0587 подписан 01.09.2025, опубликован 01.09.2025 в сетевом издании "РАММЕДИА", тел. +7 (496) 463-12-67, ramnews.ru

Раздел 2

Сведения о местоположении границ объекта

Обозначение характерных точек границ	Координаты, м		Метод определения координат характерной точки	Средняя квадратическая погрешность положения характерной точки (Mt), м	Описание обозначения точки на местности (при наличии)
	X	Y			
1	2	3	4	5	6
116	418147.33	2226201.20	Картометрический	0,1	-
117	418150.09	2226195.07	Картометрический	0,1	-
118	418153.18	2226186.66	Картометрический	0,1	-
119	418160.49	2226162.29	Картометрический	0,1	-
120	418164.83	2226149.16	Картометрический	0,1	-
121	418167.14	2226143.23	Картометрический	0,1	-
122	418169.98	2226136.70	Картометрический	0,1	-
123	418172.24	2226131.97	Картометрический	0,1	-
124	418173.89	2226128.89	Картометрический	0,1	-
125	418223.31	2226059.88	Картометрический	0,1	-
126	418231.23	2226049.59	Картометрический	0,1	-
127	418234.93	2226044.25	Картометрический	0,1	-
128	418236.48	2226041.47	Картометрический	0,1	-
129	418240.13	2226036.37	Картометрический	0,1	-
130	418267.30	2226019.28	Картометрический	0,1	-
131	418319.99	2226027.37	Картометрический	0,1	-
132	418344.57	2226053.58	Картометрический	0,1	-
133	418350.23	2226061.39	Картометрический	0,1	-
134	418374.34	2226097.25	Картометрический	0,1	-
135	418378.61	2226102.80	Картометрический	0,1	-
136	418395.25	2226123.09	Картометрический	0,1	-
137	418401.43	2226131.48	Картометрический	0,1	-
138	418403.95	2226135.18	Картометрический	0,1	-
139	418408.37	2226145.40	Картометрический	0,1	-
140	418408.41	2226147.04	Картометрический	0,1	-
141	418407.92	2226154.75	Картометрический	0,1	-
142	418408.07	2226156.34	Картометрический	0,1	-
143	418408.67	2226158.23	Картометрический	0,1	-
144	418408.78	2226159.15	Картометрический	0,1	-
145	418417.86	2226183.67	Картометрический	0,1	-
146	418429.81	2226218.92	Картометрический	0,1	-
147	418438.82	2226243.80	Картометрический	0,1	-
148	418443.62	2226255.97	Картометрический	0,1	-
149	418448.69	2226268.02	Картометрический	0,1	-
150	418454.39	2226280.81	Картометрический	0,1	-
151	418459.88	2226292.38	Картометрический	0,1	-
152	418464.60	2226301.73	Картометрический	0,1	-
153	418467.88	2226307.60	Картометрический	0,1	-
154	418471.53	2226313.29	Картометрический	0,1	-
155	418475.20	2226318.11	Картометрический	0,1	-

Страница 1980/3236, документ 573af594a40d0f29e616b139611b0587
подписан 01.09.2025, опубликован 01.09.2025 в сетевом
издании "РАММЕДИА", тел. +7 (496) 463-12-67, ramnews.ru

Раздел 2

Сведения о местоположении границ объекта

Обозначение характерных точек границ	Координаты, м		Метод определения координат характерной точки	Средняя квадратическая погрешность положения характерной точки (Mt), м	Описание обозначения точки на местности (при наличии)
	X	Y			
1	2	3	4	5	6
156	418478.13	2226321.35	Картометрический	0,1	-
157	418481.93	2226324.92	Картометрический	0,1	-
158	418486.12	2226328.39	Картометрический	0,1	-
159	418489.88	2226331.14	Картометрический	0,1	-
160	418486.40	2226338.93	Картометрический	0,1	-
161	418474.82	2226359.06	Картометрический	0,1	-
162	418447.99	2226376.57	Картометрический	0,1	-
163	418417.18	2226405.89	Картометрический	0,1	-
164	418472.74	2226427.40	Картометрический	0,1	-
1	418501.93	2226447.56	Картометрический	0,1	-

3. Сведения о характерных точках части (частей) границы объекта

Обозначение характерных точек границ	Координаты, м		Метод определения координат характерной точки	Средняя квадратическая погрешность положения характерной точки (Mt), м	Описание обозначения точки на местности (при наличии)
	X	Y			
1	2	3	4	5	6
-	-	-	-	-	-

Страница 1981/3236, документ 573af594a40d0f29e616b139611b0587 подписан 01.09.2025, опубликован 01.09.2025 в сетевом издании "РАММЕДИА", тел. +7 (496) 463-12-67, ramnews.ru

Раздел 3

Сведения о местоположении измененных (уточненных) границ объекта

1. Система координат -

2. Сведения о характерных точках границ объекта

Обозначение характерных точек границ	Существующие координаты, м		Измененные (уточненные) координаты, м		Метод определения координат характерной точки	Средняя квадратическая погрешность положения характерной точки (Mt), м	Описание обозначения точки на местности (при наличии)
	X	Y	X	Y			
1	2	3	4	5	6	7	8
-	-	-	-	-	-	-	

3. Сведения о характерных точках части (частей) границы объекта

Обозначение характерных точек границ	Существующие координаты, м		Измененные (уточненные) координаты, м		Метод определения координат характерной точки	Средняя квадратическая погрешность положения характерной точки (Mt), м	Описание обозначения точки на местности (при наличии)
	X	Y	X	Y			
1	2	3	4	5	6	7	8
-	-	-	-	-	-	-	

Страница 1982/3236, документ 573af594a40d0f29e616b139611b0587
подписан 01.09.2025, опубликован 01.09.2025 в сетевом
издании "РАММЕДИА", тел. +7 (496) 463-12-67, ramnews.ru

ГРАФИЧЕСКОЕ ОПИСАНИЕ
местоположения границ населенных пунктов, территориальных зон, особо охраняемых природных территорий, зон с особыми условиями использования территории

д. Петровское

(наименование объекта, местоположение границ которого описано (далее - объект))

Раздел 1

Сведения об объекте

№ п/п	Характеристики объекта	Описание характеристик
1	2	3
1.	Местоположение объекта	Московская область, Раменский муниципальный округ
2.	Площадь объекта +/- величина погрешности определения площади (Р +/- Дельта Р)	1372131 кв. м ± 410 кв. м
3.	Иные характеристики объекта	

Страница 1983/3236, документ 573af594a40d0f29e616b139611b0587 подписан 01.09.2025, опубликован 01.09.2025 в сетевом издании "РАММЕДИА", тел. +7 (496) 463-12-67, ramnews.ru

Раздел 2

Сведения о местоположении границ объекта

1. Система координат МСК-50, зона 2

2. Сведения о характерных точках границ объекта

Обозначение характерных точек границ	Координаты, м		Метод определения координат характерной точки	Средняя квадратическая погрешность положения характерной точки (Mt), м	Описание обозначения точки на местности (при наличии)
	X	Y			
1	2	3	4	5	6
1	435755.89	2242760.16	Картометрический	0,1	-
2	435779.71	2242723.26	Картометрический	0,1	-
3	435798.92	2242694.58	Картометрический	0,1	-
4	435846.49	2242623.55	Картометрический	0,1	-
5	435913.13	2242523.75	Картометрический	0,1	-
6	435979.77	2242423.95	Картометрический	0,1	-
7	436004.39	2242387.08	Картометрический	0,1	-
8	436041.46	2242331.56	Картометрический	0,1	-
9	436046.41	2242324.15	Картометрический	0,1	-
10	436049.42	2242316.12	Картометрический	0,1	-
11	436067.47	2242267.97	Картометрический	0,1	-
12	436076.54	2242243.79	Картометрический	0,1	-
13	436086.78	2242216.46	Картометрический	0,1	-
14	436092.61	2242190.48	Картометрический	0,1	-
15	436098.43	2242164.51	Картометрический	0,1	-
16	436104.25	2242138.53	Картометрический	0,1	-
17	436110.08	2242112.56	Картометрический	0,1	-
18	436112.92	2242099.87	Картометрический	0,1	-
19	436114.96	2242091.69	Картометрический	0,1	-
20	436160.35	2242102.85	Картометрический	0,1	-
21	436179.69	2241961.17	Картометрический	0,1	-
22	436129.91	2241961.95	Картометрический	0,1	-
23	436129.91	2241830.76	Картометрический	0,1	-
24	436076.61	2241830.59	Картометрический	0,1	-
25	436028.76	2241141.16	Картометрический	0,1	-
26	436008.21	2241017.46	Картометрический	0,1	-
27	436007.02	2241003.86	Картометрический	0,1	-
28	435998.43	2240997.17	Картометрический	0,1	-
29	435999.55	2240995.73	Картометрический	0,1	-
30	435990.44	2240988.64	Картометрический	0,1	-
31	435993.16	2240980.15	Картометрический	0,1	-
32	435993.04	2240977.66	Картометрический	0,1	-
33	435985.10	2240972.72	Картометрический	0,1	-
34	435985.10	2240972.02	Картометрический	0,1	-
35	435989.09	2240972.01	Картометрический	0,1	-

Страница 1984/3236, документ 573af594a40d0f29e616b139611b0587 подписан 01.09.2025, опубликован 01.09.2025 в сетевом издании "РАММЕДИА", тел. +7 (496) 463-12-67, ramnews.ru

Раздел 2

Сведения о местоположении границ объекта

Обозначение характерных точек границ	Координаты, м		Метод определения координат характерной точки	Средняя квадратическая погрешность положения характерной точки (Mt), м	Описание обозначения точки на местности (при наличии)
	X	Y			
1	2	3	4	5	6
36	435981.51	2240957.20	Картометрический	0,1	-
37	435960.87	2240958.04	Картометрический	0,1	-
38	435948.84	2240958.54	Картометрический	0,1	-
39	435941.12	2240952.53	Картометрический	0,1	-
40	435941.96	2240949.98	Картометрический	0,1	-
41	435931.75	2240946.59	Картометрический	0,1	-
42	435916.71	2240937.24	Картометрический	0,1	-
43	435918.45	2240933.67	Картометрический	0,1	-
44	435911.46	2240929.78	Картометрический	0,1	-
45	435909.89	2240932.99	Картометрический	0,1	-
46	435897.94	2240925.57	Картометрический	0,1	-
47	435898.43	2240923.57	Картометрический	0,1	-
48	435889.57	2240921.39	Картометрический	0,1	-
49	435884.77	2240919.52	Картометрический	0,1	-
50	435885.08	2240915.13	Картометрический	0,1	-
51	435877.05	2240912.05	Картометрический	0,1	-
52	435882.54	2240907.49	Картометрический	0,1	-
53	435880.34	2240904.25	Картометрический	0,1	-
54	435878.42	2240900.60	Картометрический	0,1	-
55	435877.17	2240897.55	Картометрический	0,1	-
56	435876.59	2240895.60	Картометрический	0,1	-
57	435875.14	2240896.79	Картометрический	0,1	-
58	435874.23	2240885.45	Картометрический	0,1	-
59	435868.55	2240882.69	Картометрический	0,1	-
60	435864.38	2240838.04	Картометрический	0,1	-
61	435867.56	2240839.54	Картометрический	0,1	-
62	435870.35	2240840.86	Картометрический	0,1	-
63	435869.94	2240836.67	Картометрический	0,1	-
64	435875.64	2240837.66	Картометрический	0,1	-
65	435875.76	2240839.04	Картометрический	0,1	-
66	435876.77	2240838.17	Картометрический	0,1	-
67	435878.43	2240837.08	Картометрический	0,1	-
68	435880.35	2240835.98	Картометрический	0,1	-
69	435882.15	2240835.12	Картометрический	0,1	-
70	435885.00	2240834.03	Картометрический	0,1	-
71	435887.34	2240833.38	Картометрический	0,1	-
72	435890.20	2240832.85	Картометрический	0,1	-
73	435891.95	2240832.66	Картометрический	0,1	-
74	435893.81	2240832.57	Картометрический	0,1	-
75	435897.42	2240832.73	Картометрический	0,1	-

Страница 1985/3236, документ 573af594a40d0f29e616b139611b0587 подписан 01.09.2025, опубликован 01.09.2025 в сетевом издании "РАММЕДИА", тел. +7 (496) 463-12-67, ramnews.ru

Раздел 2

Сведения о местоположении границ объекта

Обозначение характерных точек границ	Координаты, м		Метод определения координат характерной точки	Средняя квадратическая погрешность положения характерной точки (Mt), м	Описание обозначения точки на местности (при наличии)
	X	Y			
1	2	3	4	5	6
76	435900.90	2240833.96	Картометрический	0,1	-
77	435906.97	2240836.12	Картометрический	0,1	-
78	435909.22	2240837.22	Картометрический	0,1	-
79	435922.17	2240843.65	Картометрический	0,1	-
80	435927.29	2240846.22	Картометрический	0,1	-
81	435930.43	2240847.74	Картометрический	0,1	-
82	435935.85	2240850.36	Картометрический	0,1	-
83	435944.29	2240854.48	Картометрический	0,1	-
84	435958.67	2240860.82	Картометрический	0,1	-
85	435973.23	2240867.35	Картометрический	0,1	-
86	435979.96	2240870.55	Картометрический	0,1	-
87	435981.12	2240871.10	Картометрический	0,1	-
88	435980.68	2240860.66	Картометрический	0,1	-
89	435994.97	2240865.83	Картометрический	0,1	-
90	435994.20	2240857.04	Картометрический	0,1	-
91	435980.34	2240852.02	Картометрический	0,1	-
92	435979.50	2240826.87	Картометрический	0,1	-
93	435986.45	2240821.09	Картометрический	0,1	-
94	435991.02	2240820.58	Картометрический	0,1	-
95	435988.15	2240787.70	Картометрический	0,1	-
96	436160.21	2240875.86	Картометрический	0,1	-
97	436164.54	2240872.02	Картометрический	0,1	-
98	436166.19	2240873.71	Картометрический	0,1	-
99	436192.94	2240901.25	Картометрический	0,1	-
100	436203.24	2240915.53	Картометрический	0,1	-
101	436211.47	2240926.96	Картометрический	0,1	-
102	436214.34	2240928.15	Картометрический	0,1	-
103	436215.35	2240928.56	Картометрический	0,1	-
104	436216.49	2240929.03	Картометрический	0,1	-
105	436224.83	2240934.08	Картометрический	0,1	-
106	436237.51	2240939.94	Картометрический	0,1	-
107	436243.95	2240942.91	Картометрический	0,1	-
108	436268.44	2240948.40	Картометрический	0,1	-
109	436281.96	2240949.88	Картометрический	0,1	-
110	436301.62	2240954.19	Картометрический	0,1	-
111	436333.54	2240961.19	Картометрический	0,1	-
112	436372.58	2240979.11	Картометрический	0,1	-
113	436386.83	2240980.97	Картометрический	0,1	-
114	436395.45	2240988.91	Картометрический	0,1	-
115	436400.61	2240993.65	Картометрический	0,1	-

Страница 1986/3236, документ 573af594a40d0f29e616b139611b0587 подписан 01.09.2025, опубликован 01.09.2025 в сетевом издании "РАММЕДИА", тел. +7 (496) 463-12-67, ramnews.ru

Раздел 2

Сведения о местоположении границ объекта

Обозначение характерных точек границ	Координаты, м		Метод определения координат характерной точки	Средняя квадратическая погрешность положения характерной точки (Mt), м	Описание обозначения точки на местности (при наличии)
	X	Y			
1	2	3	4	5	6
116	436428.57	2241037.29	Картометрический	0,1	-
117	436445.35	2241053.39	Картометрический	0,1	-
118	436477.09	2241058.25	Картометрический	0,1	-
119	436455.92	2241110.84	Картометрический	0,1	-
120	436450.46	2241120.59	Картометрический	0,1	-
121	436447.35	2241125.24	Картометрический	0,1	-
122	436437.98	2241148.82	Картометрический	0,1	-
123	436456.30	2241157.65	Картометрический	0,1	-
124	436458.04	2241155.73	Картометрический	0,1	-
125	436464.18	2241143.91	Картометрический	0,1	-
126	436503.02	2241069.19	Картометрический	0,1	-
127	436509.36	2241059.33	Картометрический	0,1	-
128	436572.92	2241065.23	Картометрический	0,1	-
129	436680.97	2241056.48	Картометрический	0,1	-
130	436680.36	2241059.16	Картометрический	0,1	-
131	436707.71	2241066.62	Картометрический	0,1	-
132	436706.08	2241075.17	Картометрический	0,1	-
133	436681.97	2241068.55	Картометрический	0,1	-
134	436671.47	2241106.82	Картометрический	0,1	-
135	436695.58	2241113.43	Картометрический	0,1	-
136	436696.20	2241111.17	Картометрический	0,1	-
137	436722.04	2241118.26	Картометрический	0,1	-
138	436783.81	2241134.72	Картометрический	0,1	-
139	436787.51	2241118.62	Картометрический	0,1	-
140	436793.29	2241120.29	Картометрический	0,1	-
141	436792.06	2241125.62	Картометрический	0,1	-
142	436794.17	2241144.03	Картометрический	0,1	-
143	436845.90	2241159.01	Картометрический	0,1	-
144	436859.54	2241107.19	Картометрический	0,1	-
145	436688.00	2241026.87	Картометрический	0,1	-
146	436694.01	2241013.75	Картометрический	0,1	-
147	436546.48	2240942.21	Картометрический	0,1	-
148	436474.01	2240907.60	Картометрический	0,1	-
149	436370.69	2240858.46	Картометрический	0,1	-
150	436233.09	2240793.17	Картометрический	0,1	-
151	436213.95	2240783.50	Картометрический	0,1	-
152	436157.16	2240757.32	Картометрический	0,1	-
153	436107.95	2240744.18	Картометрический	0,1	-
154	435853.58	2240626.09	Картометрический	0,1	-
155	435852.61	2240629.72	Картометрический	0,1	-

Страница 1987/3236, документ 573af594a40d0f29e616b139611b0587 подписан 01.09.2025, опубликован 01.09.2025 в сетевом издании "РАММЕДИА", тел. +7 (496) 463-12-67, ramnews.ru

Раздел 2

Сведения о местоположении границ объекта

Обозначение характерных точек границ	Координаты, м		Метод определения координат характерной точки	Средняя квадратическая погрешность положения характерной точки (Mt), м	Описание обозначения точки на местности (при наличии)
	X	Y			
1	2	3	4	5	6
156	435839.07	2240623.90	Картометрический	0,1	-
157	435828.36	2240608.73	Картометрический	0,1	-
158	435725.35	2240559.78	Картометрический	0,1	-
159	435722.77	2240564.76	Картометрический	0,1	-
160	435725.15	2240565.83	Картометрический	0,1	-
161	435711.03	2240568.53	Картометрический	0,1	-
162	435674.40	2240576.14	Картометрический	0,1	-
163	435667.57	2240575.38	Картометрический	0,1	-
164	435659.56	2240581.30	Картометрический	0,1	-
165	435642.78	2240587.21	Картометрический	0,1	-
166	435640.94	2240588.44	Картометрический	0,1	-
167	435632.49	2240588.81	Картометрический	0,1	-
168	435633.10	2240593.64	Картометрический	0,1	-
169	435629.94	2240595.71	Картометрический	0,1	-
170	435622.49	2240566.45	Картометрический	0,1	-
171	435622.03	2240529.72	Картометрический	0,1	-
172	435617.03	2240522.87	Картометрический	0,1	-
173	435574.37	2240505.29	Картометрический	0,1	-
174	435568.55	2240502.72	Картометрический	0,1	-
175	435566.38	2240508.34	Картометрический	0,1	-
176	435565.08	2240525.59	Картометрический	0,1	-
177	435557.29	2240522.44	Картометрический	0,1	-
178	435558.17	2240509.66	Картометрический	0,1	-
179	435549.78	2240513.72	Картометрический	0,1	-
180	435546.35	2240506.49	Картометрический	0,1	-
181	435554.17	2240502.68	Картометрический	0,1	-
182	435551.07	2240499.88	Картометрический	0,1	-
183	435554.23	2240496.38	Картометрический	0,1	-
184	435333.62	2240398.73	Картометрический	0,1	-
185	435301.53	2240384.52	Картометрический	0,1	-
186	435284.30	2240432.63	Картометрический	0,1	-
187	435248.07	2240534.11	Картометрический	0,1	-
188	435387.82	2240563.42	Картометрический	0,1	-
189	435477.08	2240591.58	Картометрический	0,1	-
190	435546.11	2240576.30	Картометрический	0,1	-
191	435552.95	2240583.65	Картометрический	0,1	-
192	435552.92	2240583.00	Картометрический	0,1	-
193	435553.20	2240579.09	Картометрический	0,1	-
194	435561.01	2240582.15	Картометрический	0,1	-
195	435560.95	2240582.79	Картометрический	0,1	-

Страница 1988/3236, документ 573af594a40d0f29e616b139611b0587 подписан 01.09.2025, опубликован 01.09.2025 в сетевом издании "РАММЕДИА", тел. +7 (496) 463-12-67, ramnews.ru

Раздел 2

Сведения о местоположении границ объекта

Обозначение характерных точек границ	Координаты, м		Метод определения координат характерной точки	Средняя квадратическая погрешность положения характерной точки (Mt), м	Описание обозначения точки на местности (при наличии)
	X	Y			
1	2	3	4	5	6
196	435564.92	2240589.64	Картометрический	0,1	-
197	435561.25	2240591.75	Картометрический	0,1	-
198	435561.29	2240592.61	Картометрический	0,1	-
199	435577.24	2240609.77	Картометрический	0,1	-
200	435591.57	2240609.01	Картометрический	0,1	-
201	435591.48	2240606.40	Картометрический	0,1	-
202	435606.47	2240605.90	Картометрический	0,1	-
203	435606.55	2240608.22	Картометрический	0,1	-
204	435608.47	2240608.12	Картометрический	0,1	-
205	435609.00	2240618.10	Картометрический	0,1	-
206	435606.89	2240618.22	Картометрический	0,1	-
207	435606.98	2240620.89	Картометрический	0,1	-
208	435591.99	2240621.39	Картометрический	0,1	-
209	435591.91	2240619.01	Картометрический	0,1	-
210	435586.12	2240619.32	Картометрический	0,1	-
211	435589.89	2240623.38	Картометрический	0,1	-
212	435586.14	2240672.00	Картометрический	0,1	-
213	435582.60	2240681.43	Картометрический	0,1	-
214	435708.32	2240742.02	Картометрический	0,1	-
215	435717.60	2240752.23	Картометрический	0,1	-
216	435802.05	2240787.48	Картометрический	0,1	-
217	435778.03	2240791.28	Картометрический	0,1	-
218	435784.75	2240823.23	Картометрический	0,1	-
219	435785.00	2240823.19	Картометрический	0,1	-
220	435784.84	2240814.94	Картометрический	0,1	-
221	435784.76	2240806.44	Картометрический	0,1	-
222	435791.36	2240806.38	Картометрический	0,1	-
223	435839.46	2240806.87	Картометрический	0,1	-
224	435839.57	2240814.84	Картометрический	0,1	-
225	435848.04	2240813.54	Картометрический	0,1	-
226	435847.17	2240808.93	Картометрический	0,1	-
227	435851.10	2240810.72	Картометрический	0,1	-
228	435853.73	2240813.35	Картометрический	0,1	-
229	435855.30	2240815.30	Картометрический	0,1	-
230	435857.30	2240818.41	Картометрический	0,1	-
231	435859.29	2240822.79	Картометрический	0,1	-
232	435859.35	2240823.82	Картометрический	0,1	-
233	435859.85	2240825.18	Картометрический	0,1	-
234	435862.00	2240825.90	Картометрический	0,1	-
235	435864.75	2240859.18	Картометрический	0,1	-

Страница 1989/3236, документ 573af594a40d0f29e616b139611b0587 подписан 01.09.2025, опубликован 01.09.2025 в сетевом издании "РАММЕДИА", тел. +7 (496) 463-12-67, ramnews.ru

Раздел 2

Сведения о местоположении границ объекта

Обозначение характерных точек границ	Координаты, м		Метод определения координат характерной точки	Средняя квадратическая погрешность положения характерной точки (Mt), м	Описание обозначения точки на местности (при наличии)
	X	Y			
1	2	3	4	5	6
236	435867.72	2240896.08	Картометрический	0,1	-
237	435863.85	2240898.19	Картометрический	0,1	-
238	435837.99	2240896.07	Картометрический	0,1	-
239	435824.50	2240890.40	Картометрический	0,1	-
240	435817.82	2240889.84	Картометрический	0,1	-
241	435817.56	2240893.30	Картометрический	0,1	-
242	435813.91	2240891.88	Картометрический	0,1	-
243	435813.75	2240889.31	Картометрический	0,1	-
244	435798.78	2240890.25	Картометрический	0,1	-
245	435799.03	2240894.31	Картометрический	0,1	-
246	435790.81	2240898.31	Картометрический	0,1	-
247	435678.22	2240861.26	Картометрический	0,1	-
248	435681.76	2240849.80	Картометрический	0,1	-
249	435655.49	2240841.68	Картометрический	0,1	-
250	435662.98	2240887.15	Картометрический	0,1	-
251	435701.69	2241317.46	Картометрический	0,1	-
252	435707.78	2241316.73	Картометрический	0,1	-
253	435709.50	2241341.63	Картометрический	0,1	-
254	435711.11	2241364.96	Картометрический	0,1	-
255	435712.72	2241388.28	Картометрический	0,1	-
256	435714.33	2241411.60	Картометрический	0,1	-
257	435715.95	2241435.06	Картометрический	0,1	-
258	435717.56	2241458.38	Картометрический	0,1	-
259	435719.17	2241481.70	Картометрический	0,1	-
260	435738.66	2241481.56	Картометрический	0,1	-
261	435746.05	2241478.34	Картометрический	0,1	-
262	435750.04	2241520.20	Картометрический	0,1	-
263	435751.10	2241537.06	Картометрический	0,1	-
264	435794.30	2242194.03	Картометрический	0,1	-
265	435667.39	2242190.33	Картометрический	0,1	-
266	435667.36	2242190.33	Картометрический	0,1	-
267	435566.53	2242199.93	Картометрический	0,1	-
268	435538.92	2242230.66	Картометрический	0,1	-
269	435509.24	2242263.69	Картометрический	0,1	-
270	435512.70	2242265.31	Картометрический	0,1	-
271	435506.96	2242272.27	Картометрический	0,1	-
272	435503.15	2242270.50	Картометрический	0,1	-
273	435480.09	2242296.12	Картометрический	0,1	-
274	435503.94	2242305.64	Картометрический	0,1	-
275	435513.34	2242309.39	Картометрический	0,1	-

Страница 1990/3236, документ 573af594a40d0f29e616b139611b0587 подписан 01.09.2025, опубликован 01.09.2025 в сетевом издании "РАММЕДИА", тел. +7 (496) 463-12-67, ramnews.ru

Раздел 2

Сведения о местоположении границ объекта

Обозначение характерных точек границ	Координаты, м		Метод определения координат характерной точки	Средняя квадратическая погрешность положения характерной точки (Mt), м	Описание обозначения точки на местности (при наличии)
	X	Y			
1	2	3	4	5	6
276	435527.46	2242315.03	Картометрический	0,1	-
277	435531.69	2242316.72	Картометрический	0,1	-
278	435550.95	2242324.41	Картометрический	0,1	-
279	435574.50	2242333.81	Картометрический	0,1	-
280	435598.00	2242343.19	Картометрический	0,1	-
281	435619.04	2242351.59	Картометрический	0,1	-
282	435621.52	2242352.58	Картометрический	0,1	-
283	435643.71	2242361.44	Картометрический	0,1	-
284	435649.75	2242363.85	Картометрический	0,1	-
285	435686.28	2242378.43	Картометрический	0,1	-
286	435682.68	2242387.42	Картометрический	0,1	-
287	435691.31	2242390.74	Картометрический	0,1	-
288	435710.65	2242398.18	Картометрический	0,1	-
289	435738.67	2242408.98	Картометрический	0,1	-
290	435716.96	2242438.37	Картометрический	0,1	-
291	435702.57	2242457.85	Картометрический	0,1	-
292	435688.18	2242477.33	Картометрический	0,1	-
293	435673.79	2242496.81	Картометрический	0,1	-
294	435659.40	2242516.29	Картометрический	0,1	-
295	435645.01	2242535.77	Картометрический	0,1	-
296	435630.62	2242555.25	Картометрический	0,1	-
297	435616.23	2242574.73	Картометрический	0,1	-
298	435601.84	2242594.21	Картометрический	0,1	-
299	435588.58	2242612.16	Картометрический	0,1	-
300	435579.05	2242625.06	Картометрический	0,1	-
301	435574.64	2242631.03	Картометрический	0,1	-
302	435566.35	2242642.96	Картометрический	0,1	-
1	435755.89	2242760.16	Картометрический	0,1	-
303	437054.79	2241148.62	Картометрический	0,1	-
304	437057.90	2241141.66	Картометрический	0,1	-
305	437020.64	2240625.06	Картометрический	0,1	-
306	437002.59	2240374.77	Картометрический	0,1	-
307	436998.84	2240266.94	Картометрический	0,1	-
308	436607.61	2240157.54	Картометрический	0,1	-
309	436603.64	2240160.68	Картометрический	0,1	-
310	436593.86	2240157.68	Картометрический	0,1	-
311	436414.99	2240387.48	Картометрический	0,1	-
312	436412.42	2240383.44	Картометрический	0,1	-
313	436346.31	2240468.89	Картометрический	0,1	-
314	436290.55	2240537.73	Картометрический	0,1	-

Страница 1991/3236, документ 573af594a40d0f29e616b139611b0587 подписан 01.09.2025, опубликован 01.09.2025 в сетевом издании "РАММЕДИА", тел. +7 (496) 463-12-67, ramnews.ru

Раздел 2

Сведения о местоположении границ объекта

Обозначение характерных точек границ	Координаты, м		Метод определения координат характерной точки	Средняя квадратическая погрешность положения характерной точки (Mt), м	Описание обозначения точки на местности (при наличии)
	X	Y			
1	2	3	4	5	6
315	436276.44	2240555.14	Картометрический	0,1	-
316	436146.06	2240509.03	Картометрический	0,1	-
317	436117.19	2240616.18	Картометрический	0,1	-
318	436117.38	2240616.25	Картометрический	0,1	-
319	436100.72	2240678.60	Картометрический	0,1	-
320	436099.32	2240682.52	Картометрический	0,1	-
321	436097.07	2240688.81	Картометрический	0,1	-
322	436095.02	2240688.08	Картометрический	0,1	-
323	436093.08	2240690.58	Картометрический	0,1	-
324	436089.27	2240700.06	Картометрический	0,1	-
325	436308.86	2240804.65	Картометрический	0,1	-
326	436446.17	2240867.25	Картометрический	0,1	-
327	436526.92	2240904.59	Картометрический	0,1	-
328	436591.27	2240936.27	Картометрический	0,1	-
329	436722.44	2241000.31	Картометрический	0,1	-
330	436727.71	2240989.73	Картометрический	0,1	-
331	436895.35	2241070.69	Картометрический	0,1	-
332	437018.84	2241130.33	Картометрический	0,1	-
333	437053.50	2241148.01	Картометрический	0,1	-
303	437054.79	2241148.62	Картометрический	0,1	-
334	435738.49	2240845.76	Картометрический	0,1	-
335	435742.43	2240844.87	Картометрический	0,1	-
336	435739.86	2240833.01	Картометрический	0,1	-
337	435736.90	2240819.03	Картометрический	0,1	-
338	435733.60	2240804.16	Картометрический	0,1	-
339	435732.91	2240804.03	Картометрический	0,1	-
340	435737.33	2240803.71	Картометрический	0,1	-
341	435732.16	2240778.51	Картометрический	0,1	-
342	435689.83	2240759.83	Картометрический	0,1	-
343	435693.43	2240806.87	Картометрический	0,1	-
344	435696.60	2240834.85	Картометрический	0,1	-
334	435738.49	2240845.76	Картометрический	0,1	-
345	435982.36	2240900.97	Картометрический	0,1	-
346	435981.12	2240873.29	Картометрический	0,1	-
347	435875.96	2240840.37	Картометрический	0,1	-
348	435878.49	2240871.29	Картометрический	0,1	-
345	435982.36	2240900.97	Картометрический	0,1	-
349	435802.12	2240878.32	Картометрический	0,1	-
350	435803.45	2240874.53	Картометрический	0,1	-
351	435804.18	2240870.59	Картометрический	0,1	-

Страница 1992/3236, документ 573af594a40d0f29e616b139611b0587
подписан 01.09.2025, опубликован 01.09.2025 в сетевом
издании "РАММЕДИА", тел. +7 (496) 463-12-67, ramnews.ru

Раздел 2

Сведения о местоположении границ объекта

Обозначение характерных точек границ	Координаты, м		Метод определения координат характерной точки	Средняя квадратическая погрешность положения характерной точки (Mt), м	Описание обозначения точки на местности (при наличии)
	X	Y			
1	2	3	4	5	6
352	435802.24	2240870.07	Картометрический	0,1	-
353	435800.92	2240873.86	Картометрический	0,1	-
354	435800.19	2240877.81	Картометрический	0,1	-
349	435802.12	2240878.32	Картометрический	0,1	-
355	435990.70	2240932.35	Картометрический	0,1	-
356	435992.02	2240928.56	Картометрический	0,1	-
357	435992.76	2240924.62	Картометрический	0,1	-
358	435990.82	2240924.10	Картометрический	0,1	-
359	435989.50	2240927.89	Картометрический	0,1	-
360	435988.77	2240931.83	Картометрический	0,1	-
355	435990.70	2240932.35	Картометрический	0,1	-

3. Сведения о характерных точках части (частей) границы объекта

Обозначение характерных точек границ	Координаты, м		Метод определения координат характерной точки	Средняя квадратическая погрешность положения характерной точки (Mt), м	Описание обозначения точки на местности (при наличии)
	X	Y			
1	2	3	4	5	6
-	-	-	-	-	-

Страница 1993/3236, документ 573af594a40d0f29e616b139611b0587 подписан 01.09.2025, опубликован 01.09.2025 в сетевом издании "РАММЕДИА", тел. +7 (496) 463-12-67, ramnews.ru

Раздел 3

Сведения о местоположении измененных (уточненных) границ объекта

1. Система координат -

2. Сведения о характерных точках границ объекта

Обозначение характерных точек границ	Существующие координаты, м		Измененные (уточненные) координаты, м		Метод определения координат характерной точки	Средняя квадратическая погрешность положения характерной точки (Mt), м	Описание обозначения точки на местности (при наличии)
	X	Y	X	Y			
1	2	3	4	5	6	7	8
-	-	-	-	-	-	-	

3. Сведения о характерных точках части (частей) границы объекта

Обозначение характерных точек границ	Существующие координаты, м		Измененные (уточненные) координаты, м		Метод определения координат характерной точки	Средняя квадратическая погрешность положения характерной точки (Mt), м	Описание обозначения точки на местности (при наличии)
	X	Y	X	Y			
1	2	3	4	5	6	7	8
-	-	-	-	-	-	-	

Страница 1994/3236, документ 573af594a40d0f29e616b139611b0587
подписан 01.09.2025, опубликован 01.09.2025 в сетевом
издании "РАММЕДИА", тел. +7 (496) 463-12-67, ramnews.ru

ГРАФИЧЕСКОЕ ОПИСАНИЕ
местоположения границ населенных пунктов, территориальных зон, особо охраняемых природных территорий, зон с особыми условиями использования территории

д. Пласкинино

(наименование объекта, местоположение границ которого описано (далее - объект))

Раздел 1

Сведения об объекте

№ п/п	Характеристики объекта	Описание характеристик
1	2	3
1.	Местоположение объекта	Московская область, Раменский муниципальный округ
2.	Площадь объекта +/- величина погрешности определения площади (Р +/- Дельта Р)	1179144 кв. м ± 380 кв. м
3.	Иные характеристики объекта	

Страница 1995/3236, документ 573af594a40d0f29e616b139611b0587 подписан 01.09.2025, опубликован 01.09.2025 в сетевом издании "РАММЕДИА", тел. +7 (496) 463-12-67, ramnews.ru

Раздел 2

Сведения о местоположении границ объекта

1. Система координат МСК-50, зона 2

2. Сведения о характерных точках границ объекта

Обозначение характерных точек границ	Координаты, м		Метод определения координат характерной точки	Средняя квадратическая погрешность положения характерной точки (Mt), м	Описание обозначения точки на местности (при наличии)
	X	Y			
1	2	3	4	5	6
1	442648.74	2247012.04	Картометрический	0,1	-
2	442662.76	2247005.86	Картометрический	0,1	-
3	442662.88	2247005.81	Картометрический	0,1	-
4	442682.43	2246997.47	Картометрический	0,1	-
5	442699.96	2246989.72	Картометрический	0,1	-
6	442700.05	2246989.68	Картометрический	0,1	-
7	442723.47	2246979.61	Картометрический	0,1	-
8	442747.41	2246969.30	Картометрический	0,1	-
9	442777.13	2246956.61	Картометрический	0,1	-
10	442799.78	2246946.79	Картометрический	0,1	-
11	442824.00	2246936.45	Картометрический	0,1	-
12	442847.13	2246926.49	Картометрический	0,1	-
13	442873.33	2246915.16	Картометрический	0,1	-
14	442898.74	2246904.30	Картометрический	0,1	-
15	442926.94	2246891.89	Картометрический	0,1	-
16	442927.06	2246891.83	Картометрический	0,1	-
17	442948.64	2246882.68	Картометрический	0,1	-
18	442975.62	2246871.01	Картометрический	0,1	-
19	442975.75	2246870.95	Картометрический	0,1	-
20	442996.85	2246862.17	Картометрический	0,1	-
21	443021.22	2246851.89	Картометрический	0,1	-
22	443021.46	2246851.79	Картометрический	0,1	-
23	443043.25	2246843.28	Картометрический	0,1	-
24	443063.54	2246835.19	Картометрический	0,1	-
25	443063.84	2246835.08	Картометрический	0,1	-
26	443083.08	2246828.13	Картометрический	0,1	-
27	443105.06	2246819.89	Картометрический	0,1	-
28	443105.14	2246819.87	Картометрический	0,1	-
29	443125.83	2246812.31	Картометрический	0,1	-
30	443143.88	2246805.72	Картометрический	0,1	-
31	443174.90	2246794.25	Картометрический	0,1	-
32	443175.01	2246794.21	Картометрический	0,1	-
33	443191.90	2246788.21	Картометрический	0,1	-
34	443191.99	2246788.18	Картометрический	0,1	-
35	443212.52	2246781.10	Картометрический	0,1	-

Страница 1996/3236, документ 573af594a40d0f29e616b139611b0587 подписан 01.09.2025, опубликован 01.09.2025 в сетевом издании "РАММЕДИА", тел. +7 (496) 463-12-67, ramnews.ru

Раздел 2

Сведения о местоположении границ объекта

Обозначение характерных точек границ	Координаты, м		Метод определения координат характерной точки	Средняя квадратическая погрешность положения характерной точки (Mt), м	Описание обозначения точки на местности (при наличии)
	X	Y			
1	2	3	4	5	6
36	443212.61	2246781.07	Картометрический	0,1	-
37	443226.55	2246776.41	Картометрический	0,1	-
38	443226.61	2246776.39	Картометрический	0,1	-
39	443262.21	2246764.75	Картометрический	0,1	-
40	443262.30	2246764.72	Картометрический	0,1	-
41	443296.96	2246753.78	Картометрический	0,1	-
42	443335.00	2246741.89	Картометрический	0,1	-
43	443375.70	2246728.93	Картометрический	0,1	-
44	443401.30	2246720.68	Картометрический	0,1	-
45	443401.55	2246720.60	Картометрический	0,1	-
46	443433.63	2246711.16	Картометрический	0,1	-
47	443459.36	2246703.65	Картометрический	0,1	-
48	443459.45	2246703.63	Картометрический	0,1	-
49	443486.46	2246696.02	Картометрический	0,1	-
50	443513.36	2246688.41	Картометрический	0,1	-
51	443513.50	2246688.37	Картометрический	0,1	-
52	443540.77	2246681.07	Картометрический	0,1	-
53	443560.71	2246675.82	Картометрический	0,1	-
54	443560.86	2246675.78	Картометрический	0,1	-
55	443574.10	2246672.51	Картометрический	0,1	-
56	443574.36	2246672.45	Картометрический	0,1	-
57	443593.17	2246668.32	Картометрический	0,1	-
58	443593.29	2246668.29	Картометрический	0,1	-
59	443611.91	2246664.45	Картометрический	0,1	-
60	443612.01	2246664.43	Картометрический	0,1	-
61	443636.67	2246659.60	Картометрический	0,1	-
62	443673.22	2246652.42	Картометрический	0,1	-
63	443708.62	2246645.45	Картометрический	0,1	-
64	443755.89	2246636.23	Картометрический	0,1	-
65	443791.43	2246629.27	Картометрический	0,1	-
66	443816.68	2246624.03	Картометрический	0,1	-
67	443816.85	2246624.00	Картометрический	0,1	-
68	443849.21	2246617.89	Картометрический	0,1	-
69	443871.34	2246613.61	Картометрический	0,1	-
70	443898.88	2246608.04	Картометрический	0,1	-
71	443935.01	2246600.86	Картометрический	0,1	-
72	443935.12	2246600.84	Картометрический	0,1	-
73	443938.36	2246600.23	Картометрический	0,1	-
74	443948.27	2246598.35	Картометрический	0,1	-
75	443958.45	2246596.02	Картометрический	0,1	-

Страница 1997/3236, документ 573af594a40d0f29e616b139611b0587 подписан 01.09.2025, опубликован 01.09.2025 в сетевом издании "РАММЕДИА", тел. +7 (496) 463-12-67, ramnews.ru

Раздел 2

Сведения о местоположении границ объекта

Обозначение характерных точек границ	Координаты, м		Метод определения координат характерной точки	Средняя квадратическая погрешность положения характерной точки (Mt), м	Описание обозначения точки на местности (при наличии)
	X	Y			
1	2	3	4	5	6
76	443980.64	2246594.11	Картометрический	0,1	-
77	443979.03	2246590.87	Картометрический	0,1	-
78	443981.58	2246590.20	Картометрический	0,1	-
79	443994.31	2246586.53	Картометрический	0,1	-
80	443977.80	2246567.10	Картометрический	0,1	-
81	443968.46	2246550.61	Картометрический	0,1	-
82	443976.25	2246534.68	Картометрический	0,1	-
83	443976.24	2246534.66	Картометрический	0,1	-
84	443976.27	2246534.64	Картометрический	0,1	-
85	444004.32	2246517.53	Картометрический	0,1	-
86	444004.34	2246517.53	Картометрический	0,1	-
87	444130.95	2246406.51	Картометрический	0,1	-
88	444115.54	2246282.67	Картометрический	0,1	-
89	444215.51	2246173.83	Картометрический	0,1	-
90	444233.25	2246184.92	Картометрический	0,1	-
91	444249.90	2246186.46	Картометрический	0,1	-
92	444252.84	2246188.03	Картометрический	0,1	-
93	444254.75	2246187.03	Картометрический	0,1	-
94	444256.29	2246189.87	Картометрический	0,1	-
95	444272.59	2246198.58	Картометрический	0,1	-
96	444286.93	2246219.00	Картометрический	0,1	-
97	444295.22	2246237.14	Картометрический	0,1	-
98	444306.50	2246269.65	Картометрический	0,1	-
99	444311.77	2246287.79	Картометрический	0,1	-
100	444323.09	2246302.92	Картометрический	0,1	-
101	444332.87	2246309.83	Картометрический	0,1	-
102	444353.15	2246339.47	Картометрический	0,1	-
103	444356.12	2246337.88	Картометрический	0,1	-
104	444399.59	2246308.00	Картометрический	0,1	-
105	444415.97	2246296.72	Картометрический	0,1	-
106	444433.19	2246284.87	Картометрический	0,1	-
107	444472.28	2246253.78	Картометрический	0,1	-
108	444468.63	2246221.53	Картометрический	0,1	-
109	444464.87	2246207.17	Картометрический	0,1	-
110	444461.12	2246195.83	Картометрический	0,1	-
111	444454.34	2246176.93	Картометрический	0,1	-
112	444452.36	2246172.50	Картометрический	0,1	-
113	444433.92	2246178.07	Картометрический	0,1	-
114	444442.56	2246208.22	Картометрический	0,1	-
115	444412.70	2246216.84	Картометрический	0,1	-

Страница 1998/3236, документ 573af594a40d0f29e616b139611b0587 подписан 01.09.2025, опубликован 01.09.2025 в сетевом издании "РАММЕДИА", тел. +7 (496) 463-12-67, ramnews.ru

Раздел 2

Сведения о местоположении границ объекта

Обозначение характерных точек границ	Координаты, м		Метод определения координат характерной точки	Средняя квадратическая погрешность положения характерной точки (Mt), м	Описание обозначения точки на местности (при наличии)
	X	Y			
1	2	3	4	5	6
116	444404.18	2246187.06	Картометрический	0,1	-
117	444403.29	2246187.32	Картометрический	0,1	-
118	444387.95	2246147.58	Картометрический	0,1	-
119	444439.22	2246132.15	Картометрический	0,1	-
120	444438.21	2246123.61	Картометрический	0,1	-
121	444375.21	2246140.78	Картометрический	0,1	-
122	444368.52	2246114.80	Картометрический	0,1	-
123	444356.17	2246118.78	Картометрический	0,1	-
124	444350.02	2246099.86	Картометрический	0,1	-
125	444348.05	2246101.54	Картометрический	0,1	-
126	444339.15	2246075.90	Картометрический	0,1	-
127	444401.85	2246057.44	Картометрический	0,1	-
128	444401.42	2246056.68	Картометрический	0,1	-
129	444381.53	2246060.02	Картометрический	0,1	-
130	444378.99	2246047.98	Картометрический	0,1	-
131	444343.76	2246054.12	Картометрический	0,1	-
132	444341.35	2246040.94	Картометрический	0,1	-
133	444348.98	2246039.61	Картометрический	0,1	-
134	444378.72	2246034.41	Картометрический	0,1	-
135	444381.66	2246033.91	Картометрический	0,1	-
136	444379.02	2246031.01	Картометрический	0,1	-
137	444377.26	2246025.75	Картометрический	0,1	-
138	444373.14	2246015.41	Картометрический	0,1	-
139	444335.76	2246022.33	Картометрический	0,1	-
140	444331.51	2245995.02	Картометрический	0,1	-
141	444362.79	2245989.23	Картометрический	0,1	-
142	444361.91	2245986.99	Картометрический	0,1	-
143	444350.24	2245957.68	Картометрический	0,1	-
144	444339.69	2245959.99	Картометрический	0,1	-
145	444334.38	2245941.26	Картометрический	0,1	-
146	444342.91	2245939.25	Картометрический	0,1	-
147	444337.67	2245926.08	Картометрический	0,1	-
148	444318.43	2245931.29	Картометрический	0,1	-
149	444314.64	2245918.11	Картометрический	0,1	-
150	444310.92	2245905.21	Картометрический	0,1	-
151	444327.71	2245901.06	Картометрический	0,1	-
152	444317.33	2245874.97	Картометрический	0,1	-
153	444308.14	2245851.87	Картометрический	0,1	-
154	444246.55	2245697.09	Картометрический	0,1	-
155	444319.22	2245672.19	Картометрический	0,1	-

Страница 1999/3236, документ 573af594a40d0f29e616b139611b0587 подписан 01.09.2025, опубликован 01.09.2025 в сетевом издании "РАММЕДИА", тел. +7 (496) 463-12-67, ramnews.ru

Раздел 2

Сведения о местоположении границ объекта

Обозначение характерных точек границ	Координаты, м		Метод определения координат характерной точки	Средняя квадратическая погрешность положения характерной точки (Mt), м	Описание обозначения точки на местности (при наличии)
	X	Y			
1	2	3	4	5	6
156	444359.80	2245659.23	Картометрический	0,1	-
157	444363.21	2245658.14	Картометрический	0,1	-
158	444342.52	2245574.97	Картометрический	0,1	-
159	444322.26	2245493.51	Картометрический	0,1	-
160	444311.74	2245451.21	Картометрический	0,1	-
161	444312.99	2245450.83	Картометрический	0,1	-
162	444325.92	2245446.93	Картометрический	0,1	-
163	444332.38	2245473.16	Картометрический	0,1	-
164	444341.10	2245506.49	Картометрический	0,1	-
165	444341.13	2245506.59	Картометрический	0,1	-
166	444349.44	2245539.72	Картометрический	0,1	-
167	444356.51	2245567.89	Картометрический	0,1	-
168	444360.94	2245585.25	Картометрический	0,1	-
169	444366.15	2245609.16	Картометрический	0,1	-
170	444367.06	2245609.04	Картометрический	0,1	-
171	444370.63	2245622.85	Картометрический	0,1	-
172	444375.26	2245640.07	Картометрический	0,1	-
173	444376.25	2245639.79	Картометрический	0,1	-
174	444486.80	2245629.07	Картометрический	0,1	-
175	444538.35	2245622.75	Картометрический	0,1	-
176	444542.14	2245632.11	Картометрический	0,1	-
177	444565.09	2245750.89	Картометрический	0,1	-
178	444571.92	2245787.56	Картометрический	0,1	-
179	444586.52	2245843.29	Картометрический	0,1	-
180	444597.36	2245887.44	Картометрический	0,1	-
181	444624.25	2245984.04	Картометрический	0,1	-
182	444686.22	2245969.20	Картометрический	0,1	-
183	444696.75	2246018.42	Картометрический	0,1	-
184	444701.91	2246037.53	Картометрический	0,1	-
185	444737.14	2246191.36	Картометрический	0,1	-
186	444684.37	2246198.78	Картометрический	0,1	-
187	444648.84	2246201.42	Картометрический	0,1	-
188	444649.62	2246204.43	Картометрический	0,1	-
189	444656.45	2246230.85	Картометрический	0,1	-
190	444656.49	2246231.00	Картометрический	0,1	-
191	444662.09	2246254.03	Картометрический	0,1	-
192	444670.31	2246285.61	Картометрический	0,1	-
193	444670.36	2246285.81	Картометрический	0,1	-
194	444676.89	2246313.23	Картометрический	0,1	-
195	444685.10	2246347.04	Картометрический	0,1	-

Страница 2000/3236, документ 573af594a40d0f29e616b139611b0587 подписан 01.09.2025, опубликован 01.09.2025 в сетевом издании "РАММЕДИА", тел. +7 (496) 463-12-67, ramnews.ru

Раздел 2

Сведения о местоположении границ объекта

Обозначение характерных точек границ	Координаты, м		Метод определения координат характерной точки	Средняя квадратическая погрешность положения характерной точки (Mt), м	Описание обозначения точки на местности (при наличии)
	X	Y			
1	2	3	4	5	6
196	444693.88	2246383.48	Картометрический	0,1	-
197	444700.98	2246412.47	Картометрический	0,1	-
198	444707.25	2246437.50	Картометрический	0,1	-
199	444715.56	2246437.59	Картометрический	0,1	-
200	444803.06	2246436.17	Картометрический	0,1	-
201	444841.76	2246437.25	Картометрический	0,1	-
202	444884.67	2246446.96	Картометрический	0,1	-
203	444915.18	2246454.29	Картометрический	0,1	-
204	444943.68	2246461.36	Картометрический	0,1	-
205	444955.57	2246428.54	Картометрический	0,1	-
206	444975.19	2246385.61	Картометрический	0,1	-
207	444980.51	2246373.97	Картометрический	0,1	-
208	445025.99	2246394.76	Картометрический	0,1	-
209	445071.46	2246415.54	Картометрический	0,1	-
210	445116.93	2246436.33	Картометрический	0,1	-
211	445162.41	2246457.12	Картометрический	0,1	-
212	445207.88	2246477.91	Картометрический	0,1	-
213	445253.35	2246498.70	Картометрический	0,1	-
214	445298.83	2246519.49	Картометрический	0,1	-
215	445273.88	2246574.05	Картометрический	0,1	-
216	445228.41	2246553.27	Картометрический	0,1	-
217	445182.93	2246532.48	Картометрический	0,1	-
218	445178.18	2246530.31	Картометрический	0,1	-
219	445179.24	2246541.77	Картометрический	0,1	-
220	445178.78	2246541.57	Картометрический	0,1	-
221	445224.25	2246562.36	Картометрический	0,1	-
222	445269.72	2246583.15	Картометрический	0,1	-
223	445244.78	2246637.72	Картометрический	0,1	-
224	445199.30	2246616.93	Картометрический	0,1	-
225	445153.83	2246596.14	Картометрический	0,1	-
226	445108.36	2246575.35	Картометрический	0,1	-
227	445062.88	2246554.56	Картометрический	0,1	-
228	445017.41	2246533.78	Картометрический	0,1	-
229	444992.80	2246522.53	Картометрический	0,1	-
230	444992.78	2246522.52	Картометрический	0,1	-
231	445033.92	2246684.18	Картометрический	0,1	-
232	445027.84	2246756.48	Картометрический	0,1	-
233	445023.91	2246758.91	Картометрический	0,1	-
234	445022.73	2246764.17	Картометрический	0,1	-
235	445022.80	2246776.63	Картометрический	0,1	-

Страница 2001/3236, документ 573af594a40d0f29e616b139611b0587 подписан 01.09.2025, опубликован 01.09.2025 в сетевом издании "РАММЕДИА", тел. +7 (496) 463-12-67, ramnews.ru

Раздел 2

Сведения о местоположении границ объекта

Обозначение характерных точек границ	Координаты, м		Метод определения координат характерной точки	Средняя квадратическая погрешность положения характерной точки (Mt), м	Описание обозначения точки на местности (при наличии)
	X	Y			
1	2	3	4	5	6
236	445016.92	2246791.75	Картометрический	0,1	-
237	445008.30	2246807.80	Картометрический	0,1	-
238	445005.66	2246810.97	Картометрический	0,1	-
239	445006.12	2246814.35	Картометрический	0,1	-
240	445018.54	2246811.30	Картометрический	0,1	-
241	445020.21	2246820.59	Картометрический	0,1	-
242	445023.29	2246823.32	Картометрический	0,1	-
243	445026.17	2246837.03	Картометрический	0,1	-
244	445025.78	2246836.84	Картометрический	0,1	-
245	445023.83	2246835.59	Картометрический	0,1	-
246	445018.94	2246836.80	Картометрический	0,1	-
247	445022.74	2246854.26	Картометрический	0,1	-
248	445035.89	2246878.45	Картометрический	0,1	-
249	445047.05	2246899.62	Картометрический	0,1	-
250	445048.64	2246906.95	Картометрический	0,1	-
251	445049.55	2246920.26	Картометрический	0,1	-
252	445050.15	2246932.39	Картометрический	0,1	-
253	445047.43	2246946.30	Картометрический	0,1	-
254	445039.86	2246961.73	Картометрический	0,1	-
255	445038.61	2246963.35	Картометрический	0,1	-
256	445056.54	2246971.93	Картометрический	0,1	-
257	445074.03	2246968.78	Картометрический	0,1	-
258	445114.86	2246939.92	Картометрический	0,1	-
259	445119.54	2246980.76	Картометрический	0,1	-
260	445078.62	2247009.62	Картометрический	0,1	-
261	445078.22	2247006.06	Картометрический	0,1	-
262	445020.88	2246993.77	Картометрический	0,1	-
263	445019.45	2246997.53	Картометрический	0,1	-
264	445011.49	2247001.86	Картометрический	0,1	-
265	445013.25	2247005.09	Картометрический	0,1	-
266	445038.67	2247051.83	Картометрический	0,1	-
267	445019.28	2247055.53	Картометрический	0,1	-
268	445019.87	2247056.16	Картометрический	0,1	-
269	445031.66	2247062.81	Картометрический	0,1	-
270	445061.65	2247067.05	Картометрический	0,1	-
271	445079.80	2247067.06	Картометрический	0,1	-
272	445096.46	2247064.03	Картометрический	0,1	-
273	445115.83	2247057.98	Картометрический	0,1	-
274	445129.46	2247051.92	Картометрический	0,1	-
275	445142.17	2247051.92	Картометрический	0,1	-

Страница 2002/3236, документ 573af594a40d0f29e616b139611b0587 подписан 01.09.2025, опубликован 01.09.2025 в сетевом издании "РАММЕДИА", тел. +7 (496) 463-12-67, ramnews.ru

Раздел 2

Сведения о местоположении границ объекта

Обозначение характерных точек границ	Координаты, м		Метод определения координат характерной точки	Средняя квадратическая погрешность положения характерной точки (Mt), м	Описание обозначения точки на местности (при наличии)
	X	Y			
1	2	3	4	5	6
276	445148.33	2247053.47	Картометрический	0,1	-
277	445149.34	2247053.19	Картометрический	0,1	-
278	445196.47	2247061.42	Картометрический	0,1	-
279	445197.00	2247063.60	Картометрический	0,1	-
280	445214.48	2247066.03	Картометрический	0,1	-
281	445222.09	2247102.91	Картометрический	0,1	-
282	445197.42	2247133.31	Картометрический	0,1	-
283	445156.65	2247156.78	Картометрический	0,1	-
284	445110.98	2247164.72	Картометрический	0,1	-
285	445111.03	2247165.58	Картометрический	0,1	-
286	445143.03	2247162.35	Картометрический	0,1	-
287	445149.76	2247162.40	Картометрический	0,1	-
288	445159.83	2247190.32	Картометрический	0,1	-
289	445150.75	2247212.14	Картометрический	0,1	-
290	445143.56	2247216.54	Картометрический	0,1	-
291	445121.83	2247211.29	Картометрический	0,1	-
292	445113.56	2247207.55	Картометрический	0,1	-
293	445113.51	2247205.15	Картометрический	0,1	-
294	445102.88	2247200.02	Картометрический	0,1	-
295	445082.22	2247195.14	Картометрический	0,1	-
296	445076.66	2247196.11	Картометрический	0,1	-
297	445075.94	2247193.57	Картометрический	0,1	-
298	445018.10	2247214.53	Картометрический	0,1	-
299	445009.12	2247189.65	Картометрический	0,1	-
300	445060.04	2247175.45	Картометрический	0,1	-
301	445038.76	2247180.31	Картометрический	0,1	-
302	445002.30	2247191.53	Картометрический	0,1	-
303	445002.31	2247191.53	Картометрический	0,1	-
304	445011.46	2247216.93	Картометрический	0,1	-
305	444992.24	2247223.16	Картометрический	0,1	-
306	444992.45	2247223.30	Картометрический	0,1	-
307	444995.76	2247223.08	Картометрический	0,1	-
308	444995.66	2247222.60	Картометрический	0,1	-
309	445049.76	2247208.15	Картометрический	0,1	-
310	445070.84	2247202.52	Картометрический	0,1	-
311	445149.28	2247222.66	Картометрический	0,1	-
312	445161.87	2247225.89	Картометрический	0,1	-
313	445162.44	2247227.56	Картометрический	0,1	-
314	445176.63	2247268.82	Картометрический	0,1	-
315	445176.64	2247268.85	Картометрический	0,1	-

Страница 2003/3236, документ 573af594a40d0f29e616b139611b0587 подписан 01.09.2025, опубликован 01.09.2025 в сетевом издании "РАММЕДИА", тел. +7 (496) 463-12-67, ramnews.ru

Раздел 2

Сведения о местоположении границ объекта

Обозначение характерных точек границ	Координаты, м		Метод определения координат характерной точки	Средняя квадратическая погрешность положения характерной точки (Mt), м	Описание обозначения точки на местности (при наличии)
	X	Y			
1	2	3	4	5	6
316	445176.65	2247268.87	Картометрический	0,1	-
317	445184.08	2247274.77	Картометрический	0,1	-
318	445196.35	2247280.04	Картометрический	0,1	-
319	445207.07	2247329.89	Картометрический	0,1	-
320	445207.70	2247329.75	Картометрический	0,1	-
321	445220.70	2247414.18	Картометрический	0,1	-
322	445208.23	2247464.72	Картометрический	0,1	-
323	445215.80	2247469.37	Картометрический	0,1	-
324	445194.10	2247514.73	Картометрический	0,1	-
325	445183.71	2247554.79	Картометрический	0,1	-
326	445116.63	2247509.00	Картометрический	0,1	-
327	445116.51	2247508.94	Картометрический	0,1	-
328	445093.55	2247497.44	Картометрический	0,1	-
329	445068.50	2247472.14	Картометрический	0,1	-
330	445039.79	2247489.82	Картометрический	0,1	-
331	445000.44	2247509.21	Картометрический	0,1	-
332	444975.95	2247513.92	Картометрический	0,1	-
333	444973.39	2247503.34	Картометрический	0,1	-
334	444951.09	2247505.22	Картометрический	0,1	-
335	444944.44	2247505.78	Картометрический	0,1	-
336	444986.19	2247668.20	Картометрический	0,1	-
337	444990.46	2247692.89	Картометрический	0,1	-
338	445004.50	2247711.10	Картометрический	0,1	-
339	445033.42	2247748.64	Картометрический	0,1	-
340	445231.50	2247972.02	Картометрический	0,1	-
341	445318.35	2248071.97	Картометрический	0,1	-
342	445348.81	2248107.62	Картометрический	0,1	-
343	445354.62	2248115.90	Картометрический	0,1	-
344	445364.83	2248131.15	Картометрический	0,1	-
345	445365.98	2248135.42	Картометрический	0,1	-
346	445366.01	2248135.51	Картометрический	0,1	-
347	445367.02	2248139.43	Картометрический	0,1	-
348	445367.22	2248140.35	Картометрический	0,1	-
349	445368.11	2248145.90	Картометрический	0,1	-
350	445368.22	2248146.89	Картометрический	0,1	-
351	445368.55	2248152.32	Картометрический	0,1	-
352	445368.56	2248152.61	Картометрический	0,1	-
353	445368.74	2248158.29	Картометрический	0,1	-
354	445368.75	2248158.80	Картометрический	0,1	-
355	445368.60	2248166.18	Картометрический	0,1	-

Страница 2004/3236, документ 573af594a40d0f29e616b139611b0587 подписан 01.09.2025, опубликован 01.09.2025 в сетевом издании "РАММЕДИА", тел. +7 (496) 463-12-67, ramnews.ru

Раздел 2

Сведения о местоположении границ объекта

Обозначение характерных точек границ	Координаты, м		Метод определения координат характерной точки	Средняя квадратическая погрешность положения характерной точки (Mt), м	Описание обозначения точки на местности (при наличии)
	X	Y			
1	2	3	4	5	6
356	445368.60	2248166.25	Картометрический	0,1	-
357	445368.36	2248174.91	Картометрический	0,1	-
358	445368.33	2248175.40	Картометрический	0,1	-
359	445367.41	2248187.55	Картометрический	0,1	-
360	445367.36	2248188.02	Картометрический	0,1	-
361	445365.96	2248199.32	Картометрический	0,1	-
362	445364.44	2248212.68	Картометрический	0,1	-
363	445362.44	2248229.81	Картометрический	0,1	-
364	445358.54	2248229.43	Картометрический	0,1	-
365	445356.88	2248245.51	Картометрический	0,1	-
366	445355.20	2248262.73	Картометрический	0,1	-
367	445354.04	2248262.61	Картометрический	0,1	-
368	445352.32	2248279.29	Картометрический	0,1	-
369	445350.08	2248295.98	Картометрический	0,1	-
370	445355.10	2248296.34	Картометрический	0,1	-
371	445353.25	2248312.68	Картометрический	0,1	-
372	445348.78	2248312.10	Картометрический	0,1	-
373	445347.16	2248329.05	Картометрический	0,1	-
374	445345.64	2248346.10	Картометрический	0,1	-
375	445349.47	2248346.52	Картометрический	0,1	-
376	445348.12	2248358.45	Картометрический	0,1	-
377	445346.62	2248375.92	Картометрический	0,1	-
378	445346.01	2248385.44	Картометрический	0,1	-
379	445345.66	2248392.03	Картометрический	0,1	-
380	445340.78	2248392.54	Картометрический	0,1	-
381	445341.29	2248401.51	Картометрический	0,1	-
382	445342.97	2248408.42	Картометрический	0,1	-
383	445349.28	2248418.29	Картометрический	0,1	-
384	445351.57	2248416.47	Картометрический	0,1	-
385	445354.51	2248421.28	Картометрический	0,1	-
386	445357.99	2248426.23	Картометрический	0,1	-
387	445361.26	2248430.31	Картометрический	0,1	-
388	445364.02	2248433.19	Картометрический	0,1	-
389	445370.03	2248439.00	Картометрический	0,1	-
390	445378.22	2248446.80	Картометрический	0,1	-
391	445388.54	2248456.61	Картометрический	0,1	-
392	445397.07	2248464.70	Картометрический	0,1	-
393	445406.86	2248473.95	Картометрический	0,1	-
394	445406.93	2248474.01	Картометрический	0,1	-
395	445418.83	2248485.47	Картометрический	0,1	-

Страница 2005/3236, документ 573af594a40d0f29e616b139611b0587 подписан 01.09.2025, опубликован 01.09.2025 в сетевом издании "РАММЕДИА", тел. +7 (496) 463-12-67, ramnews.ru

Раздел 2

Сведения о местоположении границ объекта

Обозначение характерных точек границ	Координаты, м		Метод определения координат характерной точки	Средняя квадратическая погрешность положения характерной точки (Mt), м	Описание обозначения точки на местности (при наличии)
	X	Y			
1	2	3	4	5	6
396	445428.19	2248494.27	Картометрический	0,1	-
397	445437.33	2248502.58	Картометрический	0,1	-
398	445437.54	2248502.77	Картометрический	0,1	-
399	445447.93	2248512.78	Картометрический	0,1	-
400	445459.00	2248522.90	Картометрический	0,1	-
401	445459.10	2248522.99	Картометрический	0,1	-
402	445461.27	2248525.03	Картометрический	0,1	-
403	445477.93	2248541.26	Картометрический	0,1	-
404	445474.40	2248544.45	Картометрический	0,1	-
405	445476.08	2248546.06	Картометрический	0,1	-
406	445488.23	2248557.76	Картометрический	0,1	-
407	445491.79	2248554.24	Картометрический	0,1	-
408	445501.49	2248563.19	Картометрический	0,1	-
409	445501.68	2248563.36	Картометрический	0,1	-
410	445512.90	2248574.26	Картометрический	0,1	-
411	445524.07	2248584.68	Картометрический	0,1	-
412	445521.61	2248586.98	Картометрический	0,1	-
413	445540.95	2248605.98	Картометрический	0,1	-
414	445543.67	2248603.57	Картометрический	0,1	-
415	445551.90	2248611.58	Картометрический	0,1	-
416	445564.15	2248622.94	Картометрический	0,1	-
417	445549.56	2248612.61	Картометрический	0,1	-
418	445539.30	2248625.28	Картометрический	0,1	-
419	445574.30	2248650.21	Картометрический	0,1	-
420	445578.88	2248644.10	Картометрический	0,1	-
421	445588.35	2248653.49	Картометрический	0,1	-
422	445596.78	2248661.48	Картометрический	0,1	-
423	445599.99	2248658.28	Картометрический	0,1	-
424	445600.95	2248659.09	Картометрический	0,1	-
425	445598.61	2248661.58	Картометрический	0,1	-
426	445626.14	2248686.98	Картометрический	0,1	-
427	445629.55	2248688.50	Картометрический	0,1	-
428	445630.93	2248687.59	Картометрический	0,1	-
429	445631.79	2248688.42	Картометрический	0,1	-
430	445643.48	2248699.05	Картометрический	0,1	-
431	445643.56	2248699.13	Картометрический	0,1	-
432	445656.64	2248711.31	Картометрический	0,1	-
433	445656.75	2248711.41	Картометрический	0,1	-
434	445668.22	2248722.40	Картометрический	0,1	-
435	445668.28	2248722.46	Картометрический	0,1	-

Страница 2006/3236, документ 573af594a40d0f29e616b139611b0587 подписан 01.09.2025, опубликован 01.09.2025 в сетевом издании "РАММЕДИА", тел. +7 (496) 463-12-67, ramnews.ru

Раздел 2

Сведения о местоположении границ объекта

Обозначение характерных точек границ	Координаты, м		Метод определения координат характерной точки	Средняя квадратическая погрешность положения характерной точки (Mt), м	Описание обозначения точки на местности (при наличии)
	X	Y			
1	2	3	4	5	6
436	445679.20	2248733.11	Картометрический	0,1	-
437	445695.43	2248748.57	Картометрический	0,1	-
438	445695.53	2248748.67	Картометрический	0,1	-
439	445704.83	2248757.79	Картометрический	0,1	-
440	445714.75	2248766.95	Картометрический	0,1	-
441	445714.95	2248767.13	Картометрический	0,1	-
442	445728.31	2248780.14	Картометрический	0,1	-
443	445737.37	2248788.72	Картометрический	0,1	-
444	445737.48	2248788.83	Картометрический	0,1	-
445	445751.37	2248802.42	Картометрический	0,1	-
446	445760.97	2248811.87	Картометрический	0,1	-
447	445773.15	2248823.81	Картометрический	0,1	-
448	445782.56	2248832.45	Картометрический	0,1	-
449	445782.76	2248832.65	Картометрический	0,1	-
450	445796.53	2248846.03	Картометрический	0,1	-
451	445796.67	2248846.16	Картометрический	0,1	-
452	445807.56	2248857.55	Картометрический	0,1	-
453	445807.68	2248857.68	Картометрический	0,1	-
454	445815.88	2248866.85	Картометрический	0,1	-
455	445816.28	2248867.29	Картометрический	0,1	-
456	445821.09	2248872.96	Картометрический	0,1	-
457	445821.61	2248873.64	Картометрический	0,1	-
458	445823.43	2248876.20	Картометрический	0,1	-
459	445821.32	2248877.26	Картометрический	0,1	-
460	445826.81	2248884.72	Картометрический	0,1	-
461	445841.98	2248907.27	Картометрический	0,1	-
462	445845.17	2248905.90	Картометрический	0,1	-
463	445848.13	2248910.69	Картометрический	0,1	-
464	445850.34	2248914.04	Картометрический	0,1	-
465	445844.15	2248918.10	Картометрический	0,1	-
466	445833.61	2248925.00	Картометрический	0,1	-
467	445831.34	2248921.54	Картометрический	0,1	-
468	445831.20	2248921.33	Картометрический	0,1	-
469	445823.72	2248909.25	Картометрический	0,1	-
470	445822.75	2248907.81	Картометрический	0,1	-
471	445827.56	2248903.46	Картометрический	0,1	-
472	445813.82	2248888.57	Картометрический	0,1	-
473	445800.76	2248873.35	Картометрический	0,1	-
474	445797.74	2248875.85	Картометрический	0,1	-
475	445793.44	2248871.33	Картометрический	0,1	-

Страница 2007/3236, документ 573af594a40d0f29e616b139611b0587 подписан 01.09.2025, опубликован 01.09.2025 в сетевом издании "РАММЕДИА", тел. +7 (496) 463-12-67, ramnews.ru

Раздел 2

Сведения о местоположении границ объекта

Обозначение характерных точек границ	Координаты, м		Метод определения координат характерной точки	Средняя квадратическая погрешность положения характерной точки (Mt), м	Описание обозначения точки на местности (при наличии)
	X	Y			
1	2	3	4	5	6
476	445793.06	2248870.95	Картометрический	0,1	-
477	445783.76	2248861.55	Картометрический	0,1	-
478	445786.61	2248858.96	Картометрический	0,1	-
479	445772.45	2248844.57	Картометрический	0,1	-
480	445758.77	2248831.16	Картометрический	0,1	-
481	445755.50	2248834.51	Картометрический	0,1	-
482	445746.96	2248826.14	Картометрический	0,1	-
483	445739.36	2248818.66	Картометрический	0,1	-
484	445741.76	2248816.30	Картометрический	0,1	-
485	445742.16	2248815.15	Картометрический	0,1	-
486	445727.14	2248800.17	Картометрический	0,1	-
487	445725.72	2248800.37	Картометрический	0,1	-
488	445723.17	2248802.82	Картометрический	0,1	-
489	445714.50	2248794.61	Картометрический	0,1	-
490	445714.41	2248794.51	Картометрический	0,1	-
491	445707.51	2248787.80	Картометрический	0,1	-
492	445710.74	2248784.92	Картометрический	0,1	-
493	445692.93	2248768.96	Картометрический	0,1	-
494	445692.50	2248767.84	Картометрический	0,1	-
495	445675.50	2248751.87	Картометрический	0,1	-
496	445656.68	2248734.60	Картометрический	0,1	-
497	445658.04	2248733.04	Картометрический	0,1	-
498	445652.61	2248728.21	Картометрический	0,1	-
499	445650.66	2248726.28	Картометрический	0,1	-
500	445642.34	2248718.14	Картометрический	0,1	-
501	445640.44	2248718.64	Картометрический	0,1	-
502	445638.74	2248717.14	Картометрический	0,1	-
503	445636.32	2248719.72	Картометрический	0,1	-
504	445629.98	2248713.81	Картометрический	0,1	-
505	445618.20	2248703.10	Картометрический	0,1	-
506	445617.92	2248702.84	Картометрический	0,1	-
507	445603.14	2248688.36	Картометрический	0,1	-
508	445601.16	2248686.45	Картометрический	0,1	-
509	445603.78	2248683.74	Картометрический	0,1	-
510	445604.03	2248682.66	Картометрический	0,1	-
511	445586.65	2248665.68	Картометрический	0,1	-
512	445583.91	2248668.49	Картометрический	0,1	-
513	445583.10	2248669.18	Картометрический	0,1	-
514	445578.00	2248664.34	Картометрический	0,1	-
515	445577.84	2248664.19	Картометрический	0,1	-

Страница 2008/3236, документ 573af594a40d0f29e616b139611b0587 подписан 01.09.2025, опубликован 01.09.2025 в сетевом издании "РАММЕДИА", тел. +7 (496) 463-12-67, ramnews.ru

Раздел 2

Сведения о местоположении границ объекта

Обозначение характерных точек границ	Координаты, м		Метод определения координат характерной точки	Средняя квадратическая погрешность положения характерной точки (Mt), м	Описание обозначения точки на местности (при наличии)
	X	Y			
1	2	3	4	5	6
516	445565.52	2248651.99	Картометрический	0,1	-
517	445552.50	2248639.41	Картометрический	0,1	-
518	445545.27	2248632.71	Картометрический	0,1	-
519	445545.66	2248632.33	Картометрический	0,1	-
520	445526.71	2248613.87	Картометрический	0,1	-
521	445528.29	2248612.11	Картометрический	0,1	-
522	445507.77	2248592.21	Картометрический	0,1	-
523	445505.33	2248594.54	Картометрический	0,1	-
524	445499.18	2248588.81	Картометрический	0,1	-
525	445499.04	2248588.67	Картометрический	0,1	-
526	445487.84	2248577.80	Картометрический	0,1	-
527	445478.03	2248568.75	Картометрический	0,1	-
528	445477.87	2248568.60	Картометрический	0,1	-
529	445470.22	2248561.24	Картометрический	0,1	-
530	445471.38	2248560.09	Картометрический	0,1	-
531	445448.73	2248537.44	Картометрический	0,1	-
532	445447.01	2248539.08	Картометрический	0,1	-
533	445445.45	2248537.62	Картометрический	0,1	-
534	445434.33	2248527.45	Картометрический	0,1	-
535	445434.15	2248527.27	Картометрический	0,1	-
536	445423.77	2248517.28	Картометрический	0,1	-
537	445414.89	2248508.80	Картометрический	0,1	-
538	445414.77	2248508.68	Картометрический	0,1	-
539	445405.46	2248499.41	Картометрический	0,1	-
540	445405.38	2248499.33	Картометрический	0,1	-
541	445393.47	2248487.86	Картометрический	0,1	-
542	445383.70	2248478.63	Картометрический	0,1	-
543	445375.13	2248470.75	Картометрический	0,1	-
544	445371.89	2248467.89	Картометрический	0,1	-
545	445375.26	2248464.70	Картометрический	0,1	-
546	445363.01	2248453.01	Картометрический	0,1	-
547	445348.15	2248439.46	Картометрический	0,1	-
548	445344.56	2248438.42	Картометрический	0,1	-
549	445343.33	2248439.91	Картометрический	0,1	-
550	445341.83	2248438.00	Картометрический	0,1	-
551	445337.97	2248432.54	Картометрический	0,1	-
552	445337.61	2248431.99	Картометрический	0,1	-
553	445334.24	2248426.46	Картометрический	0,1	-
554	445333.76	2248425.59	Картометрический	0,1	-
555	445331.76	2248421.44	Картометрический	0,1	-

Страница 2009/3236, документ 573af594a40d0f29e616b139611b0587 подписан 01.09.2025, опубликован 01.09.2025 в сетевом издании "РАММЕДИА", тел. +7 (496) 463-12-67, ramnews.ru

Раздел 2

Сведения о местоположении границ объекта

Обозначение характерных точек границ	Координаты, м		Метод определения координат характерной точки	Средняя квадратическая погрешность положения характерной точки (Mt), м	Описание обозначения точки на местности (при наличии)
	X	Y			
1	2	3	4	5	6
556	445331.52	2248420.90	Картометрический	0,1	-
557	445329.52	2248416.04	Картометрический	0,1	-
558	445334.62	2248414.20	Картометрический	0,1	-
559	445333.83	2248411.08	Картометрический	0,1	-
560	445331.07	2248397.75	Картометрический	0,1	-
561	445325.82	2248398.57	Картометрический	0,1	-
562	445325.76	2248397.89	Картометрический	0,1	-
563	445325.73	2248397.22	Картометрический	0,1	-
564	445325.64	2248392.35	Картометрический	0,1	-
565	445325.65	2248391.63	Картометрический	0,1	-
566	445326.04	2248384.32	Картометрический	0,1	-
567	445326.04	2248384.20	Картометрический	0,1	-
568	445326.67	2248374.52	Картометрический	0,1	-
569	445326.69	2248374.31	Картометрический	0,1	-
570	445326.96	2248371.18	Картометрический	0,1	-
571	445332.68	2248371.71	Картометрический	0,1	-
572	445335.00	2248352.35	Картометрический	0,1	-
573	445330.77	2248351.95	Картометрический	0,1	-
574	445328.75	2248351.76	Картометрический	0,1	-
575	445330.18	2248339.09	Картометрический	0,1	-
576	445332.56	2248317.62	Картометрический	0,1	-
577	445334.59	2248299.67	Картометрический	0,1	-
578	445341.56	2248300.40	Картометрический	0,1	-
579	445343.61	2248283.60	Картометрический	0,1	-
580	445336.52	2248282.93	Картометрический	0,1	-
581	445337.97	2248270.41	Картометрический	0,1	-
582	445338.36	2248266.74	Картометрический	0,1	-
583	445344.20	2248267.32	Картометрический	0,1	-
584	445345.95	2248250.65	Картометрический	0,1	-
585	445340.16	2248250.10	Картометрический	0,1	-
586	445341.40	2248238.92	Картометрический	0,1	-
587	445342.50	2248228.15	Картометрический	0,1	-
588	445342.52	2248228.01	Картометрический	0,1	-
589	445344.57	2248210.40	Картометрический	0,1	-
590	445345.84	2248199.30	Картометрический	0,1	-
591	445351.62	2248200.09	Картометрический	0,1	-
592	445351.95	2248196.01	Картометрический	0,1	-
593	445352.44	2248190.07	Картометрический	0,1	-
594	445352.20	2248184.03	Картометрический	0,1	-
595	445351.60	2248178.15	Картометрический	0,1	-

Страница 2010/3236, документ 573af594a40d0f29e616b139611b0587 подписан 01.09.2025, опубликован 01.09.2025 в сетевом издании "РАММЕДИА", тел. +7 (496) 463-12-67, ramnews.ru

Раздел 2

Сведения о местоположении границ объекта

Обозначение характерных точек границ	Координаты, м		Метод определения координат характерной точки	Средняя квадратическая погрешность положения характерной точки (Mt), м	Описание обозначения точки на местности (при наличии)
	X	Y			
1	2	3	4	5	6
596	445350.90	2248174.99	Картометрический	0,1	-
597	445348.38	2248173.71	Картометрический	0,1	-
598	445348.60	2248165.74	Картометрический	0,1	-
599	445348.75	2248158.66	Картометрический	0,1	-
600	445348.58	2248153.39	Картометрический	0,1	-
601	445348.29	2248148.59	Картометрический	0,1	-
602	445347.55	2248143.99	Картометрический	0,1	-
603	445346.66	2248140.59	Картометрический	0,1	-
604	445344.73	2248133.45	Картометрический	0,1	-
605	445343.12	2248129.38	Картометрический	0,1	-
606	445340.94	2248124.78	Картометрический	0,1	-
607	445340.19	2248123.54	Картометрический	0,1	-
608	445341.73	2248121.57	Картометрический	0,1	-
609	445337.49	2248117.14	Картометрический	0,1	-
610	445336.72	2248118.02	Картометрический	0,1	-
611	445335.47	2248116.17	Картометрический	0,1	-
612	445330.28	2248109.16	Картометрический	0,1	-
613	445324.79	2248102.19	Картометрический	0,1	-
614	445314.79	2248090.38	Картометрический	0,1	-
615	445304.68	2248079.17	Картометрический	0,1	-
616	445304.48	2248078.94	Картометрический	0,1	-
617	445292.26	2248064.54	Картометрический	0,1	-
618	445282.52	2248053.86	Картометрический	0,1	-
619	445282.44	2248053.76	Картометрический	0,1	-
620	445274.75	2248045.11	Картометрический	0,1	-
621	445268.73	2248038.11	Картометрический	0,1	-
622	445268.67	2248038.16	Картометрический	0,1	-
623	445264.06	2248032.84	Картометрический	0,1	-
624	445257.46	2248024.84	Картометрический	0,1	-
625	445257.26	2248025.02	Картометрический	0,1	-
626	445245.63	2248011.69	Картометрический	0,1	-
627	445233.84	2247998.26	Картометрический	0,1	-
628	445233.66	2247998.05	Картометрический	0,1	-
629	445222.38	2247984.45	Картометрический	0,1	-
630	445212.48	2247973.02	Картометрический	0,1	-
631	445205.73	2247965.42	Картометрический	0,1	-
632	445206.48	2247964.80	Картометрический	0,1	-
633	445196.34	2247952.38	Картометрический	0,1	-
634	445195.13	2247953.39	Картометрический	0,1	-
635	445192.60	2247950.51	Картометрический	0,1	-

Страница 2011/3236, документ 573af594a40d0f29e616b139611b0587 подписан 01.09.2025, опубликован 01.09.2025 в сетевом издании "РАММЕДИА", тел. +7 (496) 463-12-67, ramnews.ru

Раздел 2

Сведения о местоположении границ объекта

Обозначение характерных точек границ	Координаты, м		Метод определения координат характерной точки	Средняя квадратическая погрешность положения характерной точки (Mt), м	Описание обозначения точки на местности (при наличии)
	X	Y			
1	2	3	4	5	6
636	445192.50	2247950.39	Картометрический	0,1	-
637	445179.02	2247934.54	Картометрический	0,1	-
638	445167.73	2247921.95	Картометрический	0,1	-
639	445167.47	2247921.65	Картометрический	0,1	-
640	445163.85	2247917.27	Картометрический	0,1	-
641	445164.97	2247916.34	Картометрический	0,1	-
642	445154.15	2247903.25	Картометрический	0,1	-
643	445143.94	2247892.22	Картометрический	0,1	-
644	445133.91	2247879.75	Картометрический	0,1	-
645	445132.51	2247880.87	Картометрический	0,1	-
646	445126.13	2247873.56	Картометрический	0,1	-
647	445121.98	2247868.88	Картометрический	0,1	-
648	445123.30	2247867.80	Картометрический	0,1	-
649	445112.51	2247855.64	Картометрический	0,1	-
650	445111.27	2247856.65	Картометрический	0,1	-
651	445108.92	2247853.95	Картометрический	0,1	-
652	445099.12	2247842.66	Картометрический	0,1	-
653	445091.22	2247834.38	Картометрический	0,1	-
654	445090.87	2247833.98	Картометрический	0,1	-
655	445079.14	2247820.31	Картометрический	0,1	-
656	445070.44	2247810.78	Картометрический	0,1	-
657	445070.31	2247810.63	Картометрический	0,1	-
658	445055.68	2247793.97	Картометрический	0,1	-
659	445048.21	2247785.45	Картометрический	0,1	-
660	445048.14	2247785.37	Картометрический	0,1	-
661	445037.62	2247773.13	Картометрический	0,1	-
662	445026.59	2247760.71	Картометрический	0,1	-
663	445026.50	2247760.60	Картометрический	0,1	-
664	445017.12	2247749.73	Картометрический	0,1	-
665	445017.08	2247749.68	Картометрический	0,1	-
666	445007.52	2247738.45	Картометрический	0,1	-
667	445007.30	2247738.18	Картометрический	0,1	-
668	444999.90	2247728.83	Картометрический	0,1	-
669	444999.81	2247728.73	Картометрический	0,1	-
670	444995.81	2247723.53	Картометрический	0,1	-
671	444995.31	2247722.82	Картометрический	0,1	-
672	444990.95	2247716.01	Картометрический	0,1	-
673	444990.78	2247715.74	Картометрический	0,1	-
674	444990.25	2247714.84	Картометрический	0,1	-
675	444990.59	2247714.43	Картометрический	0,1	-

Страница 2012/3236, документ 573af594a40d0f29e616b139611b0587 подписан 01.09.2025, опубликован 01.09.2025 в сетевом издании "РАММЕДИА", тел. +7 (496) 463-12-67, ramnews.ru

Раздел 2

Сведения о местоположении границ объекта

Обозначение характерных точек границ	Координаты, м		Метод определения координат характерной точки	Средняя квадратическая погрешность положения характерной точки (Mt), м	Описание обозначения точки на местности (при наличии)
	X	Y			
1	2	3	4	5	6
676	444988.73	2247712.30	Картометрический	0,1	-
677	444986.63	2247708.78	Картометрический	0,1	-
678	444986.33	2247708.24	Картометрический	0,1	-
679	444981.79	2247699.43	Картометрический	0,1	-
680	444981.52	2247698.87	Картометрический	0,1	-
681	444980.34	2247696.16	Картометрический	0,1	-
682	444979.28	2247693.76	Картометрический	0,1	-
683	444979.06	2247693.21	Картометрический	0,1	-
684	444976.64	2247686.67	Картометрический	0,1	-
685	444976.47	2247686.17	Картометрический	0,1	-
686	444974.59	2247680.11	Картометрический	0,1	-
687	444974.48	2247679.73	Картометрический	0,1	-
688	444968.12	2247655.99	Картометрический	0,1	-
689	444968.10	2247655.91	Картометрический	0,1	-
690	444963.32	2247637.48	Картометрический	0,1	-
691	444963.27	2247637.26	Картометрический	0,1	-
692	444960.18	2247624.14	Картометрический	0,1	-
693	444954.69	2247602.26	Картометрический	0,1	-
694	444949.40	2247580.89	Картометрический	0,1	-
695	444945.38	2247564.54	Картометрический	0,1	-
696	444939.87	2247543.03	Картометрический	0,1	-
697	444939.86	2247542.97	Картометрический	0,1	-
698	444939.85	2247542.94	Картометрический	0,1	-
699	444935.17	2247523.91	Картометрический	0,1	-
700	444934.12	2247519.73	Картометрический	0,1	-
701	444861.78	2247528.49	Картометрический	0,1	-
702	444852.10	2247524.00	Картометрический	0,1	-
703	444829.94	2247544.31	Картометрический	0,1	-
704	444687.08	2247577.06	Картометрический	0,1	-
705	444681.75	2247576.98	Картометрический	0,1	-
706	444685.36	2247590.54	Картометрический	0,1	-
707	444702.03	2247626.11	Картометрический	0,1	-
708	444724.36	2247644.21	Картометрический	0,1	-
709	444754.76	2247664.97	Картометрический	0,1	-
710	444788.05	2247688.19	Картометрический	0,1	-
711	444834.77	2247720.27	Картометрический	0,1	-
712	444839.43	2247708.93	Картометрический	0,1	-
713	444914.62	2247735.05	Картометрический	0,1	-
714	444899.72	2247757.66	Картометрический	0,1	-
715	444889.74	2247772.81	Картометрический	0,1	-

Страница 2013/3236, документ 573af594a40d0f29e616b139611b0587 подписан 01.09.2025, опубликован 01.09.2025 в сетевом издании "РАММЕДИА", тел. +7 (496) 463-12-67, ramnews.ru

Раздел 2

Сведения о местоположении границ объекта

Обозначение характерных точек границ	Координаты, м		Метод определения координат характерной точки	Средняя квадратическая погрешность положения характерной точки (Mt), м	Описание обозначения точки на местности (при наличии)
	X	Y			
1	2	3	4	5	6
716	444881.44	2247784.76	Картометрический	0,1	-
717	444802.01	2247733.70	Картометрический	0,1	-
718	444778.05	2247718.93	Картометрический	0,1	-
719	444737.30	2247699.42	Картометрический	0,1	-
720	444704.87	2247683.90	Картометрический	0,1	-
721	444673.66	2247668.96	Картометрический	0,1	-
722	444675.29	2247666.49	Картометрический	0,1	-
723	444670.02	2247663.70	Картометрический	0,1	-
724	444668.25	2247666.37	Картометрический	0,1	-
725	444651.92	2247716.57	Картометрический	0,1	-
726	444640.19	2247752.65	Картометрический	0,1	-
727	444633.13	2247774.37	Картометрический	0,1	-
728	444625.71	2247797.20	Картометрический	0,1	-
729	444617.17	2247823.47	Картометрический	0,1	-
730	444607.18	2247854.20	Картометрический	0,1	-
731	444585.64	2247849.47	Картометрический	0,1	-
732	444591.76	2247819.32	Картометрический	0,1	-
733	444597.25	2247792.27	Картометрический	0,1	-
734	444568.99	2247788.44	Картометрический	0,1	-
735	444573.63	2247740.41	Картометрический	0,1	-
736	444577.64	2247700.59	Картометрический	0,1	-
737	444578.85	2247688.63	Картометрический	0,1	-
738	444613.32	2247657.78	Картометрический	0,1	-
739	444625.44	2247646.93	Картометрический	0,1	-
740	444616.89	2247632.71	Картометрический	0,1	-
741	444617.01	2247632.61	Картометрический	0,1	-
742	444647.60	2247472.67	Картометрический	0,1	-
743	444690.66	2247493.00	Картометрический	0,1	-
744	444689.72	2247474.50	Картометрический	0,1	-
745	444673.07	2247463.39	Картометрический	0,1	-
746	444667.86	2247445.53	Картометрический	0,1	-
747	444667.23	2247404.81	Картометрический	0,1	-
748	444689.72	2247381.71	Картометрический	0,1	-
749	444686.63	2247357.35	Картометрический	0,1	-
750	444693.74	2247351.48	Картометрический	0,1	-
751	444724.28	2247328.34	Картометрический	0,1	-
752	444726.14	2247324.02	Картометрический	0,1	-
753	444718.02	2247324.79	Картометрический	0,1	-
754	444717.64	2247320.81	Картометрический	0,1	-
755	444726.60	2247319.95	Картометрический	0,1	-

Страница 2014/3236, документ 573af594a40d0f29e616b139611b0587 подписан 01.09.2025, опубликован 01.09.2025 в сетевом издании "РАММЕДИА", тел. +7 (496) 463-12-67, ramnews.ru

Раздел 2

Сведения о местоположении границ объекта

Обозначение характерных точек границ	Координаты, м		Метод определения координат характерной точки	Средняя квадратическая погрешность положения характерной точки (Mt), м	Описание обозначения точки на местности (при наличии)
	X	Y			
1	2	3	4	5	6
756	444726.84	2247322.41	Картометрический	0,1	-
757	444731.05	2247312.64	Картометрический	0,1	-
758	444732.88	2247293.87	Картометрический	0,1	-
759	444726.71	2247263.62	Картометрический	0,1	-
760	444706.48	2247234.53	Картометрический	0,1	-
761	444705.82	2247233.89	Картометрический	0,1	-
762	444695.87	2247235.83	Картометрический	0,1	-
763	444693.89	2247222.65	Картометрический	0,1	-
764	444658.88	2247189.63	Картометрический	0,1	-
765	444669.21	2247175.69	Картометрический	0,1	-
766	444662.35	2247177.06	Картометрический	0,1	-
767	444647.15	2247149.71	Картометрический	0,1	-
768	444669.65	2247143.86	Картометрический	0,1	-
769	444685.10	2247133.21	Картометрический	0,1	-
770	444685.27	2247129.28	Картометрический	0,1	-
771	444683.88	2247122.48	Картометрический	0,1	-
772	444675.23	2247102.06	Картометрический	0,1	-
773	444663.20	2247087.87	Картометрический	0,1	-
774	444662.10	2247092.28	Картометрический	0,1	-
775	444651.89	2247080.24	Картометрический	0,1	-
776	444651.88	2247080.24	Картометрический	0,1	-
777	444646.65	2247101.20	Картометрический	0,1	-
778	444617.65	2247087.02	Картометрический	0,1	-
779	444605.66	2247089.80	Картометрический	0,1	-
780	444583.14	2247089.49	Картометрический	0,1	-
781	444581.91	2247101.52	Картометрический	0,1	-
782	444582.52	2247110.15	Картометрический	0,1	-
783	444591.77	2247109.84	Картометрический	0,1	-
784	444600.48	2247194.24	Картометрический	0,1	-
785	444554.52	2247199.87	Картометрический	0,1	-
786	444548.77	2247094.12	Картометрический	0,1	-
787	444509.39	2247093.04	Картометрический	0,1	-
788	444465.11	2246990.93	Картометрический	0,1	-
789	444440.49	2246965.78	Картометрический	0,1	-
790	444407.93	2246968.72	Картометрический	0,1	-
791	444410.78	2246975.66	Картометрический	0,1	-
792	444384.17	2246984.13	Картометрический	0,1	-
793	444383.04	2246980.94	Картометрический	0,1	-
794	444356.03	2246992.07	Картометрический	0,1	-
795	444349.33	2246974.01	Картометрический	0,1	-

Страница 2015/3236, документ 573af594a40d0f29e616b139611b0587 подписан 01.09.2025, опубликован 01.09.2025 в сетевом издании "РАММЕДИА", тел. +7 (496) 463-12-67, ramnews.ru

Раздел 2

Сведения о местоположении границ объекта

Обозначение характерных точек границ	Координаты, м		Метод определения координат характерной точки	Средняя квадратическая погрешность положения характерной точки (Mt), м	Описание обозначения точки на местности (при наличии)
	X	Y			
1	2	3	4	5	6
796	444343.43	2246974.53	Картометрический	0,1	-
797	444336.01	2246946.29	Картометрический	0,1	-
798	444335.96	2246946.31	Картометрический	0,1	-
799	444328.39	2246929.04	Картометрический	0,1	-
800	444325.97	2246914.48	Картометрический	0,1	-
801	444323.09	2246897.15	Картометрический	0,1	-
802	444338.71	2246882.44	Картометрический	0,1	-
803	444388.15	2246835.29	Картометрический	0,1	-
804	444391.70	2246831.90	Картометрический	0,1	-
805	444393.04	2246830.63	Картометрический	0,1	-
806	444395.83	2246835.20	Картометрический	0,1	-
807	444396.44	2246837.36	Картометрический	0,1	-
808	444397.39	2246836.94	Картометрический	0,1	-
809	444415.74	2246835.45	Картометрический	0,1	-
810	444436.21	2246832.69	Картометрический	0,1	-
811	444455.88	2246824.61	Картометрический	0,1	-
812	444461.61	2246822.00	Картометрический	0,1	-
813	444471.95	2246842.65	Картометрический	0,1	-
814	444471.95	2246842.66	Картометрический	0,1	-
815	444478.93	2246848.38	Картометрический	0,1	-
816	444488.48	2246859.47	Картометрический	0,1	-
817	444500.81	2246884.15	Картометрический	0,1	-
818	444500.81	2246884.14	Картометрический	0,1	-
819	444495.88	2246858.09	Картометрический	0,1	-
820	444504.97	2246875.49	Картометрический	0,1	-
821	444498.90	2246846.32	Картометрический	0,1	-
822	444494.72	2246837.13	Картометрический	0,1	-
823	444484.92	2246824.07	Картометрический	0,1	-
824	444472.35	2246810.71	Картометрический	0,1	-
825	444453.16	2246806.44	Картометрический	0,1	-
826	444437.18	2246792.85	Картометрический	0,1	-
827	444433.48	2246775.65	Картометрический	0,1	-
828	444433.63	2246760.16	Картометрический	0,1	-
829	444455.19	2246756.19	Картометрический	0,1	-
830	444455.98	2246748.61	Картометрический	0,1	-
831	444457.04	2246748.39	Картометрический	0,1	-
832	444458.31	2246733.56	Картометрический	0,1	-
833	444458.91	2246722.37	Картометрический	0,1	-
834	444456.80	2246714.86	Картометрический	0,1	-
835	444455.95	2246715.15	Картометрический	0,1	-

Страница 2016/3236, документ 573af594a40d0f29e616b139611b0587 подписан 01.09.2025, опубликован 01.09.2025 в сетевом издании "РАММЕДИА", тел. +7 (496) 463-12-67, ramnews.ru

Раздел 2

Сведения о местоположении границ объекта

Обозначение характерных точек границ	Координаты, м		Метод определения координат характерной точки	Средняя квадратическая погрешность положения характерной точки (Mt), м	Описание обозначения точки на местности (при наличии)
	X	Y			
1	2	3	4	5	6
836	444447.61	2246688.29	Картометрический	0,1	-
837	444451.53	2246687.31	Картометрический	0,1	-
838	444450.41	2246685.97	Картометрический	0,1	-
839	444449.38	2246686.20	Картометрический	0,1	-
840	444448.67	2246683.86	Картометрический	0,1	-
841	444443.10	2246677.10	Картометрический	0,1	-
842	444440.22	2246674.78	Картометрический	0,1	-
843	444436.99	2246675.41	Картометрический	0,1	-
844	444435.02	2246670.57	Картометрический	0,1	-
845	444423.70	2246661.43	Картометрический	0,1	-
846	444413.78	2246640.94	Картометрический	0,1	-
847	444402.34	2246620.85	Картометрический	0,1	-
848	444408.94	2246605.12	Картометрический	0,1	-
849	444440.08	2246601.11	Картометрический	0,1	-
850	444456.12	2246591.25	Картометрический	0,1	-
851	444447.15	2246588.47	Картометрический	0,1	-
852	444454.98	2246583.45	Картометрический	0,1	-
853	444420.89	2246573.58	Картометрический	0,1	-
854	444397.40	2246571.54	Картометрический	0,1	-
855	444384.53	2246575.78	Картометрический	0,1	-
856	444366.86	2246597.58	Картометрический	0,1	-
857	444364.88	2246616.13	Картометрический	0,1	-
858	444362.82	2246620.35	Картометрический	0,1	-
859	444358.88	2246635.09	Картометрический	0,1	-
860	444355.59	2246641.49	Картометрический	0,1	-
861	444353.43	2246668.63	Картометрический	0,1	-
862	444356.52	2246691.14	Картометрический	0,1	-
863	444364.23	2246725.68	Картометрический	0,1	-
864	444379.95	2246733.37	Картометрический	0,1	-
865	444402.76	2246756.82	Картометрический	0,1	-
866	444413.56	2246768.52	Картометрический	0,1	-
867	444418.19	2246782.71	Картометрический	0,1	-
868	444416.65	2246796.28	Картометрический	0,1	-
869	444419.34	2246806.27	Картометрический	0,1	-
870	444416.90	2246810.44	Картометрический	0,1	-
871	444416.89	2246810.46	Картометрический	0,1	-
872	444417.04	2246810.88	Картометрический	0,1	-
873	444413.47	2246817.20	Картометрический	0,1	-
874	444393.99	2246823.33	Картометрический	0,1	-
875	444390.77	2246812.22	Картометрический	0,1	-

Страница 2017/3236, документ 573af594a40d0f29e616b139611b0587 подписан 01.09.2025, опубликован 01.09.2025 в сетевом издании "РАММЕДИА", тел. +7 (496) 463-12-67, ramnews.ru

Раздел 2

Сведения о местоположении границ объекта

Обозначение характерных точек границ	Координаты, м		Метод определения координат характерной точки	Средняя квадратическая погрешность положения характерной точки (Mt), м	Описание обозначения точки на местности (при наличии)
	X	Y			
1	2	3	4	5	6
876	444385.74	2246810.29	Картометрический	0,1	-
877	444380.76	2246808.38	Картометрический	0,1	-
878	444338.00	2246791.99	Картометрический	0,1	-
879	444321.67	2246795.34	Картометрический	0,1	-
880	444315.36	2246774.19	Картометрический	0,1	-
881	444311.26	2246756.29	Картометрический	0,1	-
882	444316.56	2246754.94	Картометрический	0,1	-
883	444309.57	2246734.54	Картометрический	0,1	-
884	444307.86	2246734.94	Картометрический	0,1	-
885	444299.16	2246703.29	Картометрический	0,1	-
886	444291.79	2246676.49	Картометрический	0,1	-
887	444238.07	2246700.82	Картометрический	0,1	-
888	444225.25	2246668.78	Картометрический	0,1	-
889	444205.10	2246623.60	Картометрический	0,1	-
890	444133.86	2246660.77	Картометрический	0,1	-
891	444114.78	2246621.75	Картометрический	0,1	-
892	444087.53	2246633.84	Картометрический	0,1	-
893	444093.37	2246646.83	Картометрический	0,1	-
894	444048.69	2246668.77	Картометрический	0,1	-
895	444072.66	2246733.17	Картометрический	0,1	-
896	444077.08	2246754.34	Картометрический	0,1	-
897	443900.12	2246824.68	Картометрический	0,1	-
898	443888.62	2246829.62	Картометрический	0,1	-
899	443876.10	2246783.21	Картометрический	0,1	-
900	443870.58	2246717.67	Картометрический	0,1	-
901	443890.54	2246689.71	Картометрический	0,1	-
902	443963.38	2246633.83	Картометрический	0,1	-
903	444000.69	2246605.52	Картометрический	0,1	-
904	443987.01	2246609.45	Картометрический	0,1	-
905	443986.81	2246609.50	Картометрический	0,1	-
906	443971.85	2246613.47	Картометрический	0,1	-
907	443971.52	2246613.55	Картометрический	0,1	-
908	443952.54	2246617.89	Картометрический	0,1	-
909	443952.17	2246617.97	Картометрический	0,1	-
910	443945.66	2246619.20	Картометрический	0,1	-
911	443927.52	2246620.77	Картометрический	0,1	-
912	443925.17	2246620.97	Картометрический	0,1	-
913	443790.32	2246647.81	Картометрический	0,1	-
914	443681.53	2246668.83	Картометрический	0,1	-
915	443615.24	2246682.29	Картометрический	0,1	-

Страница 2018/3236, документ 573af594a40d0f29e616b139611b0587 подписан 01.09.2025, опубликован 01.09.2025 в сетевом издании "РАММЕДИА", тел. +7 (496) 463-12-67, ramnews.ru

Раздел 2

Сведения о местоположении границ объекта

Обозначение характерных точек границ	Координаты, м		Метод определения координат характерной точки	Средняя квадратическая погрешность положения характерной точки (Mt), м	Описание обозначения точки на местности (при наличии)
	X	Y			
1	2	3	4	5	6
916	443578.48	2246689.76	Картометрический	0,1	-
917	443473.24	2246719.97	Картометрический	0,1	-
918	443365.41	2246749.62	Картометрический	0,1	-
919	443365.84	2246751.97	Картометрический	0,1	-
920	443365.84	2246753.05	Картометрический	0,1	-
921	443353.68	2246756.93	Картометрический	0,1	-
922	443353.69	2246753.47	Картометрический	0,1	-
923	443133.58	2246828.43	Картометрический	0,1	-
924	442986.94	2246886.06	Картометрический	0,1	-
925	442987.63	2246887.67	Картометрический	0,1	-
926	442983.50	2246889.39	Картометрический	0,1	-
927	442956.54	2246901.05	Картометрический	0,1	-
928	442956.48	2246901.08	Картометрический	0,1	-
929	442934.94	2246910.22	Картометрический	0,1	-
930	442906.75	2246922.63	Картометрический	0,1	-
931	442906.65	2246922.67	Картометрический	0,1	-
932	442901.28	2246924.97	Картометрический	0,1	-
933	442900.27	2246922.46	Картометрический	0,1	-
934	442859.15	2246939.72	Картометрический	0,1	-
935	442746.92	2246986.57	Картометрический	0,1	-
936	442600.64	2247047.02	Картометрический	0,1	-
937	442588.99	2247051.85	Картометрический	0,1	-
938	442581.26	2247055.18	Картометрический	0,1	-
939	442583.34	2247038.23	Картометрический	0,1	-
940	442590.20	2247035.96	Картометрический	0,1	-
941	442598.13	2247033.01	Картометрический	0,1	-
942	442610.28	2247028.20	Картометрический	0,1	-
943	442626.95	2247021.22	Картометрический	0,1	-
1	442648.74	2247012.04	Картометрический	0,1	-
944	444986.45	2247035.86	Картометрический	0,1	-
945	444990.19	2247037.09	Картометрический	0,1	-
946	445004.09	2247036.90	Картометрический	0,1	-
947	445003.51	2247028.01	Картометрический	0,1	-
948	444985.57	2247031.68	Картометрический	0,1	-
944	444986.45	2247035.86	Картометрический	0,1	-
949	444983.65	2247248.72	Картометрический	0,1	-
950	444977.00	2247236.32	Картометрический	0,1	-
951	444969.73	2247220.87	Картометрический	0,1	-
952	444976.51	2247218.67	Картометрический	0,1	-
953	444982.75	2247216.64	Картометрический	0,1	-

Страница 2019/3236, документ 573af594a40d0f29e616b139611b0587 подписан 01.09.2025, опубликован 01.09.2025 в сетевом издании "РАММЕДИА", тел. +7 (496) 463-12-67, ramnews.ru

Раздел 2

Сведения о местоположении границ объекта

Обозначение характерных точек границ	Координаты, м		Метод определения координат характерной точки	Средняя квадратическая погрешность положения характерной точки (Mt), м	Описание обозначения точки на местности (при наличии)
	X	Y			
1	2	3	4	5	6
954	444985.21	2247218.34	Картометрический	0,1	-
955	444980.30	2247204.16	Картометрический	0,1	-
956	444973.25	2247207.54	Картометрический	0,1	-
957	444971.33	2247208.45	Картометрический	0,1	-
958	444962.93	2247212.47	Картометрический	0,1	-
959	444971.89	2247237.43	Картометрический	0,1	-
960	444981.14	2247263.78	Картометрический	0,1	-
961	444981.15	2247263.79	Картометрический	0,1	-
962	444985.78	2247262.06	Картометрический	0,1	-
963	444984.28	2247252.59	Картометрический	0,1	-
949	444983.65	2247248.72	Картометрический	0,1	-
964	444952.85	2247200.89	Картометрический	0,1	-
965	444933.35	2247204.42	Картометрический	0,1	-
966	444935.90	2247210.87	Картометрический	0,1	-
967	444940.24	2247209.76	Картометрический	0,1	-
968	444957.00	2247205.46	Картометрический	0,1	-
964	444952.85	2247200.89	Картометрический	0,1	-
969	444301.66	2246680.03	Картометрический	0,1	-
970	444300.54	2246673.97	Картометрический	0,1	-
971	444293.54	2246677.12	Картометрический	0,1	-
969	444301.66	2246680.03	Картометрический	0,1	-
972	444368.03	2245209.25	Картометрический	0,1	-
973	444416.40	2245211.74	Картометрический	0,1	-
974	444462.92	2245214.13	Картометрический	0,1	-
975	444510.59	2245216.59	Картометрический	0,1	-
976	444509.38	2245260.55	Картометрический	0,1	-
977	444495.64	2245281.61	Картометрический	0,1	-
978	444460.21	2245278.40	Картометрический	0,1	-
979	444412.30	2245274.07	Картометрический	0,1	-
980	444367.33	2245275.41	Картометрический	0,1	-
981	444324.21	2245278.64	Картометрический	0,1	-
982	444287.63	2245282.65	Картометрический	0,1	-
983	444280.50	2245204.74	Картометрический	0,1	-
984	444324.06	2245206.98	Картометрический	0,1	-
972	444368.03	2245209.25	Картометрический	0,1	-
985	444127.87	2245159.46	Картометрический	0,1	-
986	444212.25	2245192.83	Картометрический	0,1	-
987	444246.49	2245201.92	Картометрический	0,1	-
988	444265.76	2245286.33	Картометрический	0,1	-
989	444257.52	2245286.63	Картометрический	0,1	-

Страница 2020/3236, документ 573af594a40d0f29e616b139611b0587 подписан 01.09.2025, опубликован 01.09.2025 в сетевом издании "РАММЕДИА", тел. +7 (496) 463-12-67, ramnews.ru

Раздел 2

Сведения о местоположении границ объекта

Обозначение характерных точек границ	Координаты, м		Метод определения координат характерной точки	Средняя квадратическая погрешность положения характерной точки (Mt), м	Описание обозначения точки на местности (при наличии)
	X	Y			
1	2	3	4	5	6
990	444256.90	2245286.65	Картометрический	0,1	-
991	444213.81	2245250.74	Картометрический	0,1	-
992	444125.07	2245170.07	Картометрический	0,1	-
985	444127.87	2245159.46	Картометрический	0,1	-
993	444217.98	2247355.20	Картометрический	0,1	-
994	444217.87	2247372.26	Картометрический	0,1	-
995	444224.37	2247375.25	Картометрический	0,1	-
996	444222.64	2247388.38	Картометрический	0,1	-
997	444182.69	2247389.43	Картометрический	0,1	-
998	444178.39	2247354.08	Картометрический	0,1	-
999	444217.67	2247350.98	Картометрический	0,1	-
993	444217.98	2247355.20	Картометрический	0,1	-
1000	444713.70	2247272.54	Картометрический	0,1	-
1001	444684.53	2247279.41	Картометрический	0,1	-
1002	444674.48	2247260.96	Картометрический	0,1	-
1003	444701.05	2247253.71	Картометрический	0,1	-
1000	444713.70	2247272.54	Картометрический	0,1	-
1004	445803.11	2248922.48	Картометрический	0,1	-
1005	445805.30	2248924.89	Картометрический	0,1	-
1006	445806.80	2248923.53	Картометрический	0,1	-
1007	445814.91	2248941.79	Картометрический	0,1	-
1008	445799.35	2248939.73	Картометрический	0,1	-
1009	445793.76	2248926.93	Картометрический	0,1	-
1004	445803.11	2248922.48	Картометрический	0,1	-
1010	445035.56	2247743.17	Картометрический	0,1	-
1011	445034.44	2247739.19	Картометрический	0,1	-
1012	445035.61	2247740.54	Картометрический	0,1	-
1010	445035.56	2247743.17	Картометрический	0,1	-

3. Сведения о характерных точках части (частей) границы объекта

Обозначение характерных точек границ	Координаты, м		Метод определения координат характерной точки	Средняя квадратическая погрешность положения характерной точки (Mt), м	Описание обозначения точки на местности (при наличии)
	X	Y			
1	2	3	4	5	6
-	-	-	-	-	-

Страница 2021/3236, документ 573af594a40d0f29e616b139611b0587 подписан 01.09.2025, опубликован 01.09.2025 в сетевом издании "РАММЕДИА", тел. +7 (496) 463-12-67, ramnews.ru

Раздел 3

Сведения о местоположении измененных (уточненных) границ объекта

1. Система координат -

2. Сведения о характерных точках границ объекта

Обозначение характерных точек границ	Существующие координаты, м		Измененные (уточненные) координаты, м		Метод определения координат характерной точки	Средняя квадратическая погрешность положения характерной точки (Mt), м	Описание обозначения точки на местности (при наличии)
	X	Y	X	Y			
1	2	3	4	5	6	7	8
-	-	-	-	-	-	-	

3. Сведения о характерных точках части (частей) границы объекта

Обозначение характерных точек границ	Существующие координаты, м		Измененные (уточненные) координаты, м		Метод определения координат характерной точки	Средняя квадратическая погрешность положения характерной точки (Mt), м	Описание обозначения точки на местности (при наличии)
	X	Y	X	Y			
1	2	3	4	5	6	7	8
-	-	-	-	-	-	-	

Страница 2022/3236, документ 573af594a40d0f29e616b139611b0587
подписан 01.09.2025, опубликован 01.09.2025 в сетевом
издании "РАММЕДИА", тел. +7 (496) 463-12-67, ramnews.ru

ГРАФИЧЕСКОЕ ОПИСАНИЕ
местоположения границ населенных пунктов, территориальных зон, особо охраняемых природных территорий, зон с особыми условиями использования территории

д. Плетениха

(наименование объекта, местоположение границ которого описано (далее - объект))

Раздел 1

Сведения об объекте

№ п/п	Характеристики объекта	Описание характеристик
1	2	3
1.	Местоположение объекта	Московская область, Раменский муниципальный округ
2.	Площадь объекта +/- величина погрешности определения площади (Р +/- Дельта Р)	542024 кв. м ± 258 кв. м
3.	Иные характеристики объекта	

Страница 2023/3236, документ 573af594a40d0f29e616b139611b0587 подписан 01.09.2025, опубликован 01.09.2025 в сетевом издании "РАММЕДИА", тел. +7 (496) 463-12-67, ramnews.ru

Раздел 2

Сведения о местоположении границ объекта

1. Система координат МСК-50, зона 2

2. Сведения о характерных точках границ объекта

Обозначение характерных точек границ	Координаты, м		Метод определения координат характерной точки	Средняя квадратическая погрешность положения характерной точки (Mt), м	Описание обозначения точки на местности (при наличии)
	X	Y			
1	2	3	4	5	6
1	437113.27	2215895.17	Картометрический	0,1	-
2	437111.53	2215897.34	Картометрический	0,1	-
3	437110.29	2215906.89	Картометрический	0,1	-
4	437110.01	2215918.10	Картометрический	0,1	-
5	437108.21	2215929.73	Картометрический	0,1	-
6	437106.46	2215936.08	Картометрический	0,1	-
7	437095.61	2215943.31	Картометрический	0,1	-
8	437069.33	2215940.80	Картометрический	0,1	-
9	437060.01	2215942.95	Картометрический	0,1	-
10	437059.89	2215942.73	Картометрический	0,1	-
11	437059.67	2215943.03	Картометрический	0,1	-
12	437053.17	2215944.54	Картометрический	0,1	-
13	437053.03	2215944.66	Картометрический	0,1	-
14	437048.60	2215954.78	Картометрический	0,1	-
15	437045.80	2215957.08	Картометрический	0,1	-
16	437072.17	2216013.36	Картометрический	0,1	-
17	437076.22	2216069.06	Картометрический	0,1	-
18	437104.14	2216100.91	Картометрический	0,1	-
19	437111.15	2216100.81	Картометрический	0,1	-
20	437159.11	2216100.54	Картометрический	0,1	-
21	437179.66	2216139.99	Картометрический	0,1	-
22	437168.35	2216231.38	Картометрический	0,1	-
23	437163.17	2216232.65	Картометрический	0,1	-
24	437151.87	2216246.28	Картометрический	0,1	-
25	437130.94	2216274.25	Картометрический	0,1	-
26	437085.77	2216387.44	Картометрический	0,1	-
27	437046.86	2216380.74	Картометрический	0,1	-
28	437062.73	2216279.53	Картометрический	0,1	-
29	437027.51	2216272.73	Картометрический	0,1	-
30	436949.28	2216237.85	Картометрический	0,1	-
31	436885.87	2216200.52	Картометрический	0,1	-
32	436854.37	2216195.00	Картометрический	0,1	-
33	436662.68	2216184.45	Картометрический	0,1	-
34	436673.00	2216213.45	Картометрический	0,1	-
35	436644.51	2216252.05	Картометрический	0,1	-

Страница 2024/3236, документ 573af594a40d0f29e616b139611b0587 подписан 01.09.2025, опубликован 01.09.2025 в сетевом издании "РАММЕДИА", тел. +7 (496) 463-12-67, ramnews.ru

Раздел 2

Сведения о местоположении границ объекта

Обозначение характерных точек границ	Координаты, м		Метод определения координат характерной точки	Средняя квадратическая погрешность положения характерной точки (Mt), м	Описание обозначения точки на местности (при наличии)
	X	Y			
1	2	3	4	5	6
36	436588.04	2216267.66	Картометрический	0,1	-
37	436587.96	2216325.52	Картометрический	0,1	-
38	436607.13	2216321.19	Картометрический	0,1	-
39	436609.67	2216334.07	Картометрический	0,1	-
40	436607.10	2216373.95	Картометрический	0,1	-
41	436608.64	2216381.81	Картометрический	0,1	-
42	436608.09	2216447.91	Картометрический	0,1	-
43	436609.56	2216453.71	Картометрический	0,1	-
44	436617.09	2216459.81	Картометрический	0,1	-
45	436628.13	2216465.97	Картометрический	0,1	-
46	436636.27	2216468.86	Картометрический	0,1	-
47	436648.90	2216504.70	Картометрический	0,1	-
48	436756.86	2216532.36	Картометрический	0,1	-
49	436812.69	2216553.21	Картометрический	0,1	-
50	436815.52	2216543.67	Картометрический	0,1	-
51	437012.96	2216611.31	Картометрический	0,1	-
52	437015.95	2216604.55	Картометрический	0,1	-
53	437087.30	2216429.59	Картометрический	0,1	-
54	437171.10	2216439.94	Картометрический	0,1	-
55	437212.50	2216514.18	Картометрический	0,1	-
56	437222.97	2216527.78	Картометрический	0,1	-
57	437219.76	2216535.36	Картометрический	0,1	-
58	437196.74	2216562.23	Картометрический	0,1	-
59	437206.16	2216574.47	Картометрический	0,1	-
60	437209.09	2216649.63	Картометрический	0,1	-
61	437207.35	2216651.47	Картометрический	0,1	-
62	437484.38	2217012.41	Картометрический	0,1	-
63	437538.49	2216961.02	Картометрический	0,1	-
64	437552.99	2216960.21	Картометрический	0,1	-
65	437573.44	2216956.13	Картометрический	0,1	-
66	437569.56	2216950.68	Картометрический	0,1	-
67	437568.97	2216949.79	Картометрический	0,1	-
68	437566.39	2216945.64	Картометрический	0,1	-
69	437571.76	2216940.08	Картометрический	0,1	-
70	437585.65	2216925.72	Картометрический	0,1	-
71	437582.39	2216920.75	Картометрический	0,1	-
72	437586.40	2216917.25	Картометрический	0,1	-
73	437609.93	2216900.14	Картометрический	0,1	-
74	437629.23	2216882.78	Картометрический	0,1	-
75	437649.58	2216862.22	Картометрический	0,1	-

Страница 2025/3236, документ 573af594a40d0f29e616b139611b0587 подписан 01.09.2025, опубликован 01.09.2025 в сетевом издании "РАММЕДИА", тел. +7 (496) 463-12-67, ramnews.ru

Раздел 2

Сведения о местоположении границ объекта

Обозначение характерных точек границ	Координаты, м		Метод определения координат характерной точки	Средняя квадратическая погрешность положения характерной точки (Mt), м	Описание обозначения точки на местности (при наличии)
	X	Y			
1	2	3	4	5	6
76	437678.03	2216829.51	Картометрический	0,1	-
77	437698.02	2216806.99	Картометрический	0,1	-
78	437716.97	2216788.95	Картометрический	0,1	-
79	437764.99	2216758.55	Картометрический	0,1	-
80	437803.21	2216735.42	Картометрический	0,1	-
81	437878.85	2216705.53	Картометрический	0,1	-
82	437898.95	2216690.89	Картометрический	0,1	-
83	437903.71	2216678.55	Картометрический	0,1	-
84	437894.30	2216667.50	Картометрический	0,1	-
85	437841.90	2216669.97	Картометрический	0,1	-
86	437846.37	2216626.82	Картометрический	0,1	-
87	437847.03	2216609.55	Картометрический	0,1	-
88	437823.29	2216571.91	Картометрический	0,1	-
89	437825.09	2216562.66	Картометрический	0,1	-
90	437835.91	2216537.88	Картометрический	0,1	-
91	437788.51	2216516.10	Картометрический	0,1	-
92	437774.46	2216506.18	Картометрический	0,1	-
93	437757.50	2216470.47	Картометрический	0,1	-
94	437755.35	2216461.68	Картометрический	0,1	-
95	437749.77	2216449.81	Картометрический	0,1	-
96	437692.73	2216405.69	Картометрический	0,1	-
97	437683.36	2216394.49	Картометрический	0,1	-
98	437661.90	2216402.35	Картометрический	0,1	-
99	437646.78	2216440.82	Картометрический	0,1	-
100	437580.19	2216428.67	Картометрический	0,1	-
101	437586.20	2216413.89	Картометрический	0,1	-
102	437583.32	2216409.98	Картометрический	0,1	-
103	437575.49	2216356.53	Картометрический	0,1	-
104	437572.85	2216338.01	Картометрический	0,1	-
105	437563.41	2216323.46	Картометрический	0,1	-
106	437545.10	2216317.79	Картометрический	0,1	-
107	437508.45	2216320.93	Картометрический	0,1	-
108	437485.94	2216300.89	Картометрический	0,1	-
109	437467.89	2216289.94	Картометрический	0,1	-
110	437403.45	2216243.61	Картометрический	0,1	-
111	437380.79	2216222.04	Картометрический	0,1	-
112	437312.80	2216222.04	Картометрический	0,1	-
113	437229.17	2216179.86	Картометрический	0,1	-
114	437225.19	2216164.48	Картометрический	0,1	-
115	437224.28	2216133.47	Картометрический	0,1	-

Страница 2026/3236, документ 573af594a40d0f29e616b139611b0587 подписан 01.09.2025, опубликован 01.09.2025 в сетевом издании "РАММЕДИА", тел. +7 (496) 463-12-67, ramnews.ru

Раздел 2

Сведения о местоположении границ объекта

Обозначение характерных точек границ	Координаты, м		Метод определения координат характерной точки	Средняя квадратическая погрешность положения характерной точки (Mt), м	Описание обозначения точки на местности (при наличии)
	X	Y			
1	2	3	4	5	6
116	437199.29	2216134.31	Картометрический	0,1	-
117	437189.57	2216133.99	Картометрический	0,1	-
118	437246.77	2216060.49	Картометрический	0,1	-
119	437262.78	2216044.79	Картометрический	0,1	-
120	437270.01	2216056.01	Картометрический	0,1	-
121	437277.85	2216070.99	Картометрический	0,1	-
122	437283.81	2216081.07	Картометрический	0,1	-
123	437290.09	2216091.71	Картометрический	0,1	-
124	437293.18	2216098.50	Картометрический	0,1	-
125	437332.69	2216085.41	Картометрический	0,1	-
126	437337.69	2216069.60	Картометрический	0,1	-
127	437333.90	2216058.24	Картометрический	0,1	-
128	437311.46	2216043.37	Картометрический	0,1	-
129	437256.44	2216023.23	Картометрический	0,1	-
130	437257.11	2216007.68	Картометрический	0,1	-
131	437280.77	2215983.61	Картометрический	0,1	-
132	437289.56	2215967.12	Картометрический	0,1	-
133	437286.45	2215950.76	Картометрический	0,1	-
134	437264.82	2215925.21	Картометрический	0,1	-
135	437262.38	2215915.21	Картометрический	0,1	-
136	437268.47	2215897.63	Картометрический	0,1	-
137	437257.38	2215883.43	Картометрический	0,1	-
138	437240.08	2215884.92	Картометрический	0,1	-
139	437218.49	2215900.76	Картометрический	0,1	-
140	437191.00	2215892.76	Картометрический	0,1	-
141	437118.13	2215891.41	Картометрический	0,1	-
1	437113.27	2215895.17	Картометрический	0,1	-
142	436940.50	2216202.27	Картометрический	0,1	-
143	436906.11	2216184.06	Картометрический	0,1	-
144	436897.08	2216199.28	Картометрический	0,1	-
145	436937.37	2216222.62	Картометрический	0,1	-
142	436940.50	2216202.27	Картометрический	0,1	-

Страница 2027/3236, документ 573af594a40d0f29e616b139611b0587
подписан 01.09.2025, опубликован 01.09.2025 в сетевом
издании "РАММЕДИА", тел. +7 (496) 463-12-67, ramnews.ru

Раздел 2

Сведения о местоположении границ объекта

3. Сведения о характерных точках части (частей) границы объекта

Обозначение характерных точек границ	Координаты, м		Метод определения координат характерной точки	Средняя квадратическая погрешность положения характерной точки (Mt), м	Описание обозначения точки на местности (при наличии)
	X	Y			
1	2	3	4	5	6
-	-	-	-	-	-

Страница 2028/3236, документ 573af594a40d0f29e616b139611b0587 подписан 01.09.2025, опубликован 01.09.2025 в сетевом издании "РАММЕДИА", тел. +7 (496) 463-12-67, ramnews.ru

Раздел 3

Сведения о местоположении измененных (уточненных) границ объекта

1. Система координат -

2. Сведения о характерных точках границ объекта

Обозначение характерных точек границ	Существующие координаты, м		Измененные (уточненные) координаты, м		Метод определения координат характерной точки	Средняя квадратическая погрешность положения характерной точки (Mt), м	Описание обозначения точки на местности (при наличии)
	X	Y	X	Y			
1	2	3	4	5	6	7	8
-	-	-	-	-	-	-	

3. Сведения о характерных точках части (частей) границы объекта

Обозначение характерных точек границ	Существующие координаты, м		Измененные (уточненные) координаты, м		Метод определения координат характерной точки	Средняя квадратическая погрешность положения характерной точки (Mt), м	Описание обозначения точки на местности (при наличии)
	X	Y	X	Y			
1	2	3	4	5	6	7	8
-	-	-	-	-	-	-	

Страница 2029/3236, документ 573af594a40d0f29e616b139611b0587
подписан 01.09.2025, опубликован 01.09.2025 в сетевом
издании "РАММЕДИА", тел. +7 (496) 463-12-67, ramnews.ru

ГРАФИЧЕСКОЕ ОПИСАНИЕ
местоположения границ населенных пунктов, территориальных зон, особо охраняемых природных территорий, зон с особыми условиями использования территории

д. Подберёзное

(наименование объекта, местоположение границ которого описано (далее - объект))

Раздел 1

Сведения об объекте

№ п/п	Характеристики объекта	Описание характеристик
1	2	3
1.	Местоположение объекта	Московская область, Раменский муниципальный округ
2.	Площадь объекта +/- величина погрешности определения площади (Р +/- Дельта Р)	163829 кв. м ± 142 кв. м
3.	Иные характеристики объекта	

Страница 2030/3236, документ 573af594a40d0f29e616b139611b0587 подписан 01.09.2025, опубликован 01.09.2025 в сетевом издании "РАММЕДИА", тел. +7 (496) 463-12-67, ramnews.ru

Раздел 2

Сведения о местоположении границ объекта

1. Система координат МСК-50, зона 2

2. Сведения о характерных точках границ объекта

Обозначение характерных точек границ	Координаты, м		Метод определения координат характерной точки	Средняя квадратическая погрешность положения характерной точки (Mt), м	Описание обозначения точки на местности (при наличии)
	X	Y			
1	2	3	4	5	6
1	437572.44	2222360.74	Картометрический	0,1	-
2	437595.22	2222362.28	Картометрический	0,1	-
3	437521.05	2222567.26	Картометрический	0,1	-
4	437424.80	2222743.14	Картометрический	0,1	-
5	437424.80	2222743.15	Картометрический	0,1	-
6	437471.35	2222846.62	Картометрический	0,1	-
7	437471.93	2222847.44	Картометрический	0,1	-
8	437405.90	2222938.99	Картометрический	0,1	-
9	437421.81	2223063.37	Картометрический	0,1	-
10	437400.95	2223076.04	Картометрический	0,1	-
11	437387.40	2223049.69	Картометрический	0,1	-
12	437385.17	2223019.92	Картометрический	0,1	-
13	437326.40	2223023.19	Картометрический	0,1	-
14	437291.33	2223029.22	Картометрический	0,1	-
15	437251.03	2223045.27	Картометрический	0,1	-
16	437236.19	2223047.45	Картометрический	0,1	-
17	437226.56	2222993.38	Картометрический	0,1	-
18	437222.49	2222993.59	Картометрический	0,1	-
19	437213.75	2222869.07	Картометрический	0,1	-
20	437213.33	2222863.00	Картометрический	0,1	-
21	437204.03	2222727.02	Картометрический	0,1	-
22	437197.67	2222727.94	Картометрический	0,1	-
23	437197.75	2222729.37	Картометрический	0,1	-
24	437198.60	2222749.98	Картометрический	0,1	-
25	437155.43	2222750.73	Картометрический	0,1	-
26	437154.88	2222731.10	Картометрический	0,1	-
27	437148.85	2222729.43	Картометрический	0,1	-
28	437144.44	2222716.97	Картометрический	0,1	-
29	437145.17	2222696.02	Картометрический	0,1	-
30	437143.94	2222687.28	Картометрический	0,1	-
31	437143.23	2222679.54	Картометрический	0,1	-
32	437139.39	2222672.45	Картометрический	0,1	-
33	437136.19	2222661.30	Картометрический	0,1	-
34	437135.91	2222660.31	Картометрический	0,1	-
35	437140.47	2222660.40	Картометрический	0,1	-

Страница 2031/3236, документ 573af594a40d0f29e616b139611b0587 подписан 01.09.2025, опубликован 01.09.2025 в сетевом издании "РАММЕДИА", тел. +7 (496) 463-12-67, ramnews.ru

Раздел 2

Сведения о местоположении границ объекта

Обозначение характерных точек границ	Координаты, м		Метод определения координат характерной точки	Средняя квадратическая погрешность положения характерной точки (Mt), м	Описание обозначения точки на местности (при наличии)
	X	Y			
1	2	3	4	5	6
36	437140.59	2222660.65	Картометрический	0,1	-
37	437150.49	2222660.65	Картометрический	0,1	-
38	437160.95	2222660.83	Картометрический	0,1	-
39	437191.49	2222661.35	Картометрический	0,1	-
40	437191.73	2222622.12	Картометрический	0,1	-
41	437161.32	2222621.34	Картометрический	0,1	-
42	437121.22	2222620.27	Картометрический	0,1	-
43	437114.38	2222620.46	Картометрический	0,1	-
44	437111.23	2222613.11	Картометрический	0,1	-
45	437107.32	2222606.15	Картометрический	0,1	-
46	437102.37	2222597.73	Картометрический	0,1	-
47	437095.59	2222587.49	Картометрический	0,1	-
48	437085.46	2222552.45	Картометрический	0,1	-
49	437067.78	2222495.89	Картометрический	0,1	-
50	437062.87	2222462.30	Картометрический	0,1	-
51	437099.77	2222451.57	Картометрический	0,1	-
52	437134.77	2222440.57	Картометрический	0,1	-
53	437160.77	2222435.57	Картометрический	0,1	-
54	437180.77	2222430.57	Картометрический	0,1	-
55	437216.77	2222427.57	Картометрический	0,1	-
56	437257.77	2222445.57	Картометрический	0,1	-
57	437284.77	2222458.57	Картометрический	0,1	-
58	437328.77	2222519.57	Картометрический	0,1	-
59	437347.77	2222531.57	Картометрический	0,1	-
60	437365.77	2222526.57	Картометрический	0,1	-
61	437388.65	2222536.86	Картометрический	0,1	-
62	437404.03	2222549.66	Картометрический	0,1	-
63	437434.30	2222539.29	Картометрический	0,1	-
64	437489.83	2222513.76	Картометрический	0,1	-
65	437527.27	2222470.12	Картометрический	0,1	-
66	437551.87	2222434.99	Картометрический	0,1	-
67	437562.62	2222399.86	Картометрический	0,1	-
1	437572.44	2222360.74	Картометрический	0,1	-

Страница 2032/3236, документ 573af594a40d0f29e616b139611b0587
подписан 01.09.2025, опубликован 01.09.2025 в сетевом
издании "РАММЕДИА", тел. +7 (496) 463-12-67, ramnews.ru

Раздел 2

Сведения о местоположении границ объекта

3. Сведения о характерных точках части (частей) границы объекта

Обозначение характерных точек границ	Координаты, м		Метод определения координат характерной точки	Средняя квадратическая погрешность положения характерной точки (Mt), м	Описание обозначения точки на местности (при наличии)
	X	Y			
1	2	3	4	5	6
-	-	-	-	-	-

Страница 2033/3236, документ 573af594a40d0f29e616b139611b0587 подписан 01.09.2025, опубликован 01.09.2025 в сетевом издании "РАММЕДИА", тел. +7 (496) 463-12-67, ramnews.ru

Раздел 3

Сведения о местоположении измененных (уточненных) границ объекта

1. Система координат -

2. Сведения о характерных точках границ объекта

Обозначение характерных точек границ	Существующие координаты, м		Измененные (уточненные) координаты, м		Метод определения координат характерной точки	Средняя квадратическая погрешность положения характерной точки (Mt), м	Описание обозначения точки на местности (при наличии)
	X	Y	X	Y			
1	2	3	4	5	6	7	8
-	-	-	-	-	-	-	

3. Сведения о характерных точках части (частей) границы объекта

Обозначение характерных точек границ	Существующие координаты, м		Измененные (уточненные) координаты, м		Метод определения координат характерной точки	Средняя квадратическая погрешность положения характерной точки (Mt), м	Описание обозначения точки на местности (при наличии)
	X	Y	X	Y			
1	2	3	4	5	6	7	8
-	-	-	-	-	-	-	

Страница 2034/3236, документ 573af594a40d0f29e616b139611b0587
подписан 01.09.2025, опубликован 01.09.2025 в сетевом
издании "РАММЕДИА", тел. +7 (496) 463-12-67, ramnews.ru

ГРАФИЧЕСКОЕ ОПИСАНИЕ
местоположения границ населенных пунктов, территориальных зон, особо охраняемых природных территорий, зон с особыми условиями использования территории

д. Поддубье

(наименование объекта, местоположение границ которого описано (далее - объект))

Раздел 1

Сведения об объекте

№ п/п	Характеристики объекта	Описание характеристик
1	2	3
1.	Местоположение объекта	Московская область, Раменский муниципальный округ
2.	Площадь объекта +/- величина погрешности определения площади (Р +/- Дельта Р)	712141 кв. м ± 295 кв. м
3.	Иные характеристики объекта	

Страница 2035/3236, документ 573af594a40d0f29e616b139611b0587 подписан 01.09.2025, опубликован 01.09.2025 в сетевом издании "РАММЕДИА", тел. +7 (496) 463-12-67, ramnews.ru

Раздел 2

Сведения о местоположении границ объекта

1. Система координат МСК-50, зона 2

2. Сведения о характерных точках границ объекта

Обозначение характерных точек границ	Координаты, м		Метод определения координат характерной точки	Средняя квадратическая погрешность положения характерной точки (Mt), м	Описание обозначения точки на местности (при наличии)
	X	Y			
1	2	3	4	5	6
1	420034.95	2247834.83	Картометрический	0,1	-
2	420051.63	2247831.92	Картометрический	0,1	-
3	420060.84	2247822.58	Картометрический	0,1	-
4	420063.06	2247799.56	Картометрический	0,1	-
5	420089.44	2247786.54	Картометрический	0,1	-
6	420092.26	2247806.39	Картометрический	0,1	-
7	420101.95	2247811.14	Картометрический	0,1	-
8	420110.85	2247810.15	Картометрический	0,1	-
9	420119.12	2247799.88	Картометрический	0,1	-
10	420119.95	2247785.97	Картометрический	0,1	-
11	420123.56	2247771.82	Картометрический	0,1	-
12	420133.55	2247764.77	Картометрический	0,1	-
13	420240.12	2247712.15	Картометрический	0,1	-
14	420350.09	2247648.64	Картометрический	0,1	-
15	420416.39	2247603.66	Картометрический	0,1	-
16	420511.94	2247609.99	Картометрический	0,1	-
17	420538.76	2247582.64	Картометрический	0,1	-
18	420580.76	2247575.47	Картометрический	0,1	-
19	420577.17	2247540.13	Картометрический	0,1	-
20	420599.26	2247537.31	Картометрический	0,1	-
21	420580.89	2247431.50	Картометрический	0,1	-
22	420572.21	2247403.60	Картометрический	0,1	-
23	420570.00	2247394.26	Картометрический	0,1	-
24	420564.27	2247370.12	Картометрический	0,1	-
25	420559.99	2247352.09	Картометрический	0,1	-
26	420544.35	2247336.88	Картометрический	0,1	-
27	420528.14	2247321.12	Картометрический	0,1	-
28	420523.03	2247316.15	Картометрический	0,1	-
29	420509.78	2247306.54	Картометрический	0,1	-
30	420490.27	2247292.40	Картометрический	0,1	-
31	420470.64	2247278.16	Картометрический	0,1	-
32	420459.60	2247251.45	Картометрический	0,1	-
33	420453.24	2247236.06	Картометрический	0,1	-
34	420445.75	2247224.81	Картометрический	0,1	-
35	420427.56	2247197.51	Картометрический	0,1	-

Страница 2036/3236, документ 573af594a40d0f29e616b139611b0587 подписан 01.09.2025, опубликован 01.09.2025 в сетевом издании "РАММЕДИА", тел. +7 (496) 463-12-67, ramnews.ru

Раздел 2

Сведения о местоположении границ объекта

Обозначение характерных точек границ	Координаты, м		Метод определения координат характерной точки	Средняя квадратическая погрешность положения характерной точки (Mt), м	Описание обозначения точки на местности (при наличии)
	X	Y			
1	2	3	4	5	6
36	420424.52	2247192.94	Картометрический	0,1	-
37	420411.41	2247161.90	Картометрический	0,1	-
38	420403.84	2247137.15	Картометрический	0,1	-
39	420402.24	2247131.93	Картометрический	0,1	-
40	420396.15	2247104.23	Картометрический	0,1	-
41	420385.20	2247054.45	Картометрический	0,1	-
42	420387.70	2247038.01	Картометрический	0,1	-
43	420391.03	2247016.11	Картометрический	0,1	-
44	420392.50	2247006.44	Картометрический	0,1	-
45	420393.23	2247001.64	Картометрический	0,1	-
46	420396.45	2246980.45	Картометрический	0,1	-
47	420402.67	2246956.44	Картометрический	0,1	-
48	420404.91	2246947.78	Картометрический	0,1	-
49	420412.20	2246934.41	Картометрический	0,1	-
50	420423.10	2246914.41	Картометрический	0,1	-
51	420433.99	2246894.43	Картометрический	0,1	-
52	420444.88	2246874.45	Картометрический	0,1	-
53	420448.28	2246868.21	Картометрический	0,1	-
54	420497.59	2246863.37	Картометрический	0,1	-
55	420523.88	2246860.79	Картометрический	0,1	-
56	420536.40	2246859.56	Картометрический	0,1	-
57	420546.25	2246856.19	Картометрический	0,1	-
58	420549.62	2246817.94	Картометрический	0,1	-
59	420554.23	2246765.62	Картометрический	0,1	-
60	420552.95	2246729.72	Картометрический	0,1	-
61	420552.16	2246707.49	Картометрический	0,1	-
62	420549.69	2246638.20	Картометрический	0,1	-
63	420560.99	2246577.86	Картометрический	0,1	-
64	420564.16	2246560.92	Картометрический	0,1	-
65	420574.98	2246518.07	Картометрический	0,1	-
66	420575.58	2246515.05	Картометрический	0,1	-
67	420577.71	2246504.26	Картометрический	0,1	-
68	420580.04	2246492.47	Картометрический	0,1	-
69	420582.87	2246478.14	Картометрический	0,1	-
70	420596.87	2246460.11	Картометрический	0,1	-
71	420599.50	2246456.72	Картометрический	0,1	-
72	420628.80	2246446.98	Картометрический	0,1	-
73	420660.02	2246449.91	Картометрический	0,1	-
74	420676.01	2246460.96	Картометрический	0,1	-
75	420698.71	2246426.06	Картометрический	0,1	-

Страница 2037/3236, документ 573af594a40d0f29e616b139611b0587 подписан 01.09.2025, опубликован 01.09.2025 в сетевом издании "РАММЕДИА", тел. +7 (496) 463-12-67, ramnews.ru

Раздел 2

Сведения о местоположении границ объекта

Обозначение характерных точек границ	Координаты, м		Метод определения координат характерной точки	Средняя квадратическая погрешность положения характерной точки (Mt), м	Описание обозначения точки на местности (при наличии)
	X	Y			
1	2	3	4	5	6
76	420733.68	2246430.17	Картометрический	0,1	-
77	420789.22	2246433.26	Картометрический	0,1	-
78	420823.14	2246449.70	Картометрический	0,1	-
79	420868.34	2246478.45	Картометрический	0,1	-
80	420900.65	2246443.60	Картометрический	0,1	-
81	420907.49	2246444.41	Картометрический	0,1	-
82	420908.36	2246443.68	Картометрический	0,1	-
83	420878.72	2246342.20	Картометрический	0,1	-
84	420869.92	2246312.09	Картометрический	0,1	-
85	420854.43	2246300.48	Картометрический	0,1	-
86	420825.89	2246278.32	Картометрический	0,1	-
87	420772.15	2246272.93	Картометрический	0,1	-
88	420737.22	2246273.27	Картометрический	0,1	-
89	420711.66	2246246.06	Картометрический	0,1	-
90	420743.25	2246237.66	Картометрический	0,1	-
91	420743.73	2246236.60	Картометрический	0,1	-
92	420739.43	2246235.43	Картометрический	0,1	-
93	420738.35	2246235.14	Картометрический	0,1	-
94	420722.74	2246230.94	Картометрический	0,1	-
95	420690.92	2246223.41	Картометрический	0,1	-
96	420662.14	2246216.60	Картометрический	0,1	-
97	420649.71	2246216.61	Картометрический	0,1	-
98	420648.70	2246216.61	Картометрический	0,1	-
99	420607.05	2246216.66	Картометрический	0,1	-
100	420605.27	2246216.25	Картометрический	0,1	-
101	420577.19	2246209.80	Картометрический	0,1	-
102	420553.06	2246204.26	Картометрический	0,1	-
103	420541.62	2246199.94	Картометрический	0,1	-
104	420506.80	2246186.80	Картометрический	0,1	-
105	420470.23	2246193.87	Картометрический	0,1	-
106	420469.24	2246194.06	Картометрический	0,1	-
107	420442.98	2246199.14	Картометрический	0,1	-
108	420408.86	2246210.20	Картометрический	0,1	-
109	420369.16	2246223.07	Картометрический	0,1	-
110	420353.81	2246228.05	Картометрический	0,1	-
111	420344.15	2246232.36	Картометрический	0,1	-
112	420319.39	2246243.41	Картометрический	0,1	-
113	420318.43	2246243.84	Картометрический	0,1	-
114	420306.92	2246248.98	Картометрический	0,1	-
115	420296.14	2246261.82	Картометрический	0,1	-

Страница 2038/3236, документ 573af594a40d0f29e616b139611b0587 подписан 01.09.2025, опубликован 01.09.2025 в сетевом издании "РАММЕДИА", тел. +7 (496) 463-12-67, ramnews.ru

Раздел 2

Сведения о местоположении границ объекта

Обозначение характерных точек границ	Координаты, м		Метод определения координат характерной точки	Средняя квадратическая погрешность положения характерной точки (Mt), м	Описание обозначения точки на местности (при наличии)
	X	Y			
1	2	3	4	5	6
116	420295.50	2246262.58	Картометрический	0,1	-
117	420291.58	2246267.25	Картометрический	0,1	-
118	420276.25	2246267.25	Картометрический	0,1	-
119	420270.46	2246269.70	Картометрический	0,1	-
120	420262.58	2246273.04	Картометрический	0,1	-
121	420241.47	2246264.35	Картометрический	0,1	-
122	420214.53	2246253.50	Картометрический	0,1	-
123	420186.81	2246226.80	Картометрический	0,1	-
124	420188.21	2246215.37	Картометрический	0,1	-
125	420188.71	2246211.27	Картометрический	0,1	-
126	420189.95	2246201.13	Картометрический	0,1	-
127	420180.72	2246183.68	Картометрический	0,1	-
128	420155.04	2246169.30	Картометрический	0,1	-
129	420136.25	2246155.80	Картометрический	0,1	-
130	420122.16	2246145.68	Картометрический	0,1	-
131	420101.66	2246114.88	Картометрический	0,1	-
132	420100.84	2246113.54	Картометрический	0,1	-
133	420075.95	2246072.93	Картометрический	0,1	-
134	420073.97	2246069.70	Картометрический	0,1	-
135	420074.02	2246049.16	Картометрический	0,1	-
136	420045.96	2246033.70	Картометрический	0,1	-
137	420039.35	2246025.76	Картометрический	0,1	-
138	420030.09	2246030.39	Картометрический	0,1	-
139	420028.10	2246038.99	Картометрический	0,1	-
140	420031.41	2246054.86	Картометрический	0,1	-
141	420030.75	2246063.46	Картометрический	0,1	-
142	419996.35	2246071.40	Картометрический	0,1	-
143	419983.12	2246065.45	Картометрический	0,1	-
144	419968.57	2246068.75	Картометрический	0,1	-
145	419952.70	2246079.34	Картометрический	0,1	-
146	419941.45	2246105.80	Картометрический	0,1	-
147	419948.35	2246127.98	Картометрический	0,1	-
148	419974.52	2246127.62	Картометрический	0,1	-
149	419987.09	2246135.56	Картометрический	0,1	-
150	420014.21	2246136.88	Картометрический	0,1	-
151	420026.78	2246142.84	Картометрический	0,1	-
152	420040.67	2246160.04	Картометрический	0,1	-
153	420049.27	2246171.94	Картометрический	0,1	-
154	420059.85	2246171.94	Картометрический	0,1	-
155	420074.40	2246199.06	Картометрический	0,1	-

Страница 2039/3236, документ 573af594a40d0f29e616b139611b0587 подписан 01.09.2025, опубликован 01.09.2025 в сетевом издании "РАММЕДИА", тел. +7 (496) 463-12-67, ramnews.ru

Раздел 2

Сведения о местоположении границ объекта

Обозначение характерных точек границ	Координаты, м		Метод определения координат характерной точки	Средняя квадратическая погрешность положения характерной точки (Mt), м	Описание обозначения точки на местности (при наличии)
	X	Y			
1	2	3	4	5	6
156	420080.36	2246207.66	Картометрический	0,1	-
157	420080.36	2246217.58	Картометрический	0,1	-
158	420068.45	2246222.21	Картометрический	0,1	-
159	420047.28	2246217.58	Картометрический	0,1	-
160	420037.36	2246216.92	Картометрический	0,1	-
161	420036.70	2246222.87	Картометрический	0,1	-
162	420008.76	2246241.23	Картометрический	0,1	-
163	420005.60	2246253.91	Картометрический	0,1	-
164	420012.34	2246274.80	Картометрический	0,1	-
165	420018.82	2246294.89	Картометрический	0,1	-
166	420021.03	2246301.72	Картометрический	0,1	-
167	420026.56	2246314.42	Картометрический	0,1	-
168	420034.93	2246333.68	Картометрический	0,1	-
169	420043.31	2246352.94	Картометрический	0,1	-
170	420051.68	2246372.19	Картометрический	0,1	-
171	420060.06	2246391.45	Картометрический	0,1	-
172	420063.01	2246398.23	Картометрический	0,1	-
173	420069.61	2246416.46	Картометрический	0,1	-
174	420074.78	2246430.71	Картометрический	0,1	-
175	420077.71	2246438.80	Картометрический	0,1	-
176	420079.38	2246443.41	Картометрический	0,1	-
177	420083.29	2246460.13	Картометрический	0,1	-
178	420088.91	2246484.19	Картометрический	0,1	-
179	420094.53	2246508.25	Картометрический	0,1	-
180	420095.69	2246513.22	Картометрический	0,1	-
181	420102.97	2246531.37	Картометрический	0,1	-
182	420112.14	2246554.23	Картометрический	0,1	-
183	420121.32	2246577.11	Картометрический	0,1	-
184	420129.89	2246598.49	Картометрический	0,1	-
185	420131.52	2246602.55	Картометрический	0,1	-
186	420142.32	2246617.54	Картометрический	0,1	-
187	420155.79	2246636.24	Картометрический	0,1	-
188	420159.48	2246641.37	Картометрический	0,1	-
189	420163.32	2246646.70	Картометрический	0,1	-
190	420171.11	2246657.62	Картометрический	0,1	-
191	420183.21	2246674.58	Картометрический	0,1	-
192	420188.96	2246682.64	Картометрический	0,1	-
193	420183.87	2246692.41	Картометрический	0,1	-
194	420176.88	2246705.81	Картометрический	0,1	-
195	420166.66	2246725.40	Картометрический	0,1	-

Страница 2040/3236, документ 573af594a40d0f29e616b139611b0587 подписан 01.09.2025, опубликован 01.09.2025 в сетевом издании "РАММЕДИА", тел. +7 (496) 463-12-67, ramnews.ru

Раздел 2

Сведения о местоположении границ объекта

Обозначение характерных точек границ	Координаты, м		Метод определения координат характерной точки	Средняя квадратическая погрешность положения характерной точки (Mt), м	Описание обозначения точки на местности (при наличии)
	X	Y			
1	2	3	4	5	6
196	420146.69	2246763.66	Картометрический	0,1	-
197	420140.19	2246776.12	Картометрический	0,1	-
198	420131.12	2246793.51	Картометрический	0,1	-
199	420113.36	2246843.17	Картометрический	0,1	-
200	420106.15	2246863.34	Картометрический	0,1	-
201	420101.75	2246875.64	Картометрический	0,1	-
202	420096.98	2246888.99	Картометрический	0,1	-
203	420095.38	2246900.07	Картометрический	0,1	-
204	420091.88	2246924.33	Картометрический	0,1	-
205	420088.39	2246948.59	Картометрический	0,1	-
206	420084.89	2246972.86	Картометрический	0,1	-
207	420075.30	2247039.43	Картометрический	0,1	-
208	420073.84	2247049.55	Картометрический	0,1	-
209	420071.57	2247065.31	Картометрический	0,1	-
210	420068.00	2247090.09	Картометрический	0,1	-
211	420061.18	2247137.43	Картометрический	0,1	-
212	420056.85	2247167.48	Картометрический	0,1	-
213	420040.62	2247280.14	Картометрический	0,1	-
214	420032.34	2247307.86	Картометрический	0,1	-
215	420051.77	2247363.30	Картометрический	0,1	-
216	420065.93	2247393.64	Картометрический	0,1	-
217	420074.30	2247411.56	Картометрический	0,1	-
218	420075.83	2247446.59	Картометрический	0,1	-
219	420076.07	2247452.13	Картометрический	0,1	-
220	420076.27	2247456.73	Картометрический	0,1	-
221	420087.25	2247501.73	Картометрический	0,1	-
222	420088.61	2247507.31	Картометрический	0,1	-
223	420090.55	2247515.25	Картометрический	0,1	-
224	420098.83	2247525.45	Картометрический	0,1	-
225	420103.89	2247531.68	Картометрический	0,1	-
226	420113.20	2247540.66	Картометрический	0,1	-
227	420127.58	2247554.53	Картометрический	0,1	-
228	420132.64	2247559.41	Картометрический	0,1	-
229	420151.10	2247585.08	Картометрический	0,1	-
230	420151.08	2247597.40	Картометрический	0,1	-
231	420146.19	2247608.23	Картометрический	0,1	-
232	420137.64	2247627.17	Картометрический	0,1	-
233	420133.47	2247654.89	Картометрический	0,1	-
234	420103.59	2247682.08	Картометрический	0,1	-
235	420076.49	2247706.74	Картометрический	0,1	-

Страница 2041/3236, документ 573af594a40d0f29e616b139611b0587 подписан 01.09.2025, опубликован 01.09.2025 в сетевом издании "РАММЕДИА", тел. +7 (496) 463-12-67, ramnews.ru

Раздел 2

Сведения о местоположении границ объекта

Обозначение характерных точек границ	Координаты, м		Метод определения координат характерной точки	Средняя квадратическая погрешность положения характерной точки (Mt), м	Описание обозначения точки на местности (при наличии)
	X	Y			
1	2	3	4	5	6
236	420073.69	2247709.29	Картометрический	0,1	-
237	420074.14	2247710.08	Картометрический	0,1	-
238	420081.89	2247723.67	Картометрический	0,1	-
239	420072.59	2247743.17	Картометрический	0,1	-
240	420060.53	2247747.98	Картометрический	0,1	-
241	420036.56	2247757.54	Картометрический	0,1	-
242	420016.01	2247745.21	Картометрический	0,1	-
243	419994.40	2247746.24	Картометрический	0,1	-
244	420016.42	2247802.18	Картометрический	0,1	-
245	420018.79	2247809.30	Картометрический	0,1	-
246	420022.26	2247819.71	Картометрический	0,1	-
247	420027.59	2247817.08	Картометрический	0,1	-
248	420028.03	2247825.60	Картометрический	0,1	-
1	420034.95	2247834.83	Картометрический	0,1	-
249	420289.55	2247405.89	Картометрический	0,1	-
250	420259.06	2247341.70	Картометрический	0,1	-
251	420289.05	2247328.51	Картометрический	0,1	-
252	420318.70	2247379.48	Картометрический	0,1	-
249	420289.55	2247405.89	Картометрический	0,1	-

3. Сведения о характерных точках части (частей) границы объекта

Обозначение характерных точек границ	Координаты, м		Метод определения координат характерной точки	Средняя квадратическая погрешность положения характерной точки (Mt), м	Описание обозначения точки на местности (при наличии)
	X	Y			
1	2	3	4	5	6
-	-	-	-	-	-

Страница 2042/3236, документ 573af594a40d0f29e616b139611b0587 подписан 01.09.2025, опубликован 01.09.2025 в сетевом издании "РАММЕДИА", тел. +7 (496) 463-12-67, ramnews.ru

Раздел 3

Сведения о местоположении измененных (уточненных) границ объекта

1. Система координат -

2. Сведения о характерных точках границ объекта

Обозначение характерных точек границ	Существующие координаты, м		Измененные (уточненные) координаты, м		Метод определения координат характерной точки	Средняя квадратическая погрешность положения характерной точки (Mt), м	Описание обозначения точки на местности (при наличии)
	X	Y	X	Y			
1	2	3	4	5	6	7	8
-	-	-	-	-	-	-	

3. Сведения о характерных точках части (частей) границы объекта

Обозначение характерных точек границ	Существующие координаты, м		Измененные (уточненные) координаты, м		Метод определения координат характерной точки	Средняя квадратическая погрешность положения характерной точки (Mt), м	Описание обозначения точки на местности (при наличии)
	X	Y	X	Y			
1	2	3	4	5	6	7	8
-	-	-	-	-	-	-	

Страница 2043/3236, документ 573af594a40d0f29e616b139611b0587
подписан 01.09.2025, опубликован 01.09.2025 в сетевом
издании "РАММЕДИА", тел. +7 (496) 463-12-67, ramnews.ru

ГРАФИЧЕСКОЕ ОПИСАНИЕ
местоположения границ населенных пунктов, территориальных зон, особо охраняемых природных территорий, зон с особыми условиями использования территории

д. Полушкино

(наименование объекта, местоположение границ которого описано (далее - объект))

Раздел 1

Сведения об объекте

№ п/п	Характеристики объекта	Описание характеристик
1	2	3
1.	Местоположение объекта	Московская область, Раменский муниципальный округ
2.	Площадь объекта +/- величина погрешности определения площади (Р +/- Дельта Р)	816310 кв. м ± 316 кв. м
3.	Иные характеристики объекта	

Страница 2044/3236, документ 573af594a40d0f29e616b139611b0587 подписан 01.09.2025, опубликован 01.09.2025 в сетевом издании "РАММЕДИА", тел. +7 (496) 463-12-67, ramnews.ru

Раздел 2

Сведения о местоположении границ объекта

1. Система координат МСК-50, зона 2

2. Сведения о характерных точках границ объекта

Обозначение характерных точек границ	Координаты, м		Метод определения координат характерной точки	Средняя квадратическая погрешность положения характерной точки (Mt), м	Описание обозначения точки на местности (при наличии)
	X	Y			
1	2	3	4	5	6
1	461464.76	2224879.48	Картометрический	0,1	-
2	461464.89	2224872.95	Картометрический	0,1	-
3	461486.13	2224801.94	Картометрический	0,1	-
4	461479.78	2224798.76	Картометрический	0,1	-
5	461477.29	2224797.51	Картометрический	0,1	-
6	461457.60	2224787.85	Картометрический	0,1	-
7	461436.46	2224777.47	Картометрический	0,1	-
8	461416.77	2224767.81	Картометрический	0,1	-
9	461399.16	2224759.17	Картометрический	0,1	-
10	461376.11	2224747.85	Картометрический	0,1	-
11	461369.54	2224744.63	Картометрический	0,1	-
12	461357.31	2224757.76	Картометрический	0,1	-
13	461357.24	2224756.97	Картометрический	0,1	-
14	461366.09	2224742.52	Картометрический	0,1	-
15	461300.54	2224706.20	Картометрический	0,1	-
16	461302.39	2224704.18	Картометрический	0,1	-
17	461302.69	2224703.85	Картометрический	0,1	-
18	461305.80	2224700.13	Картометрический	0,1	-
19	461316.62	2224689.72	Картометрический	0,1	-
20	461311.47	2224685.46	Картометрический	0,1	-
21	461331.69	2224666.79	Картометрический	0,1	-
22	461336.89	2224670.22	Картометрический	0,1	-
23	461340.42	2224666.82	Картометрический	0,1	-
24	461339.90	2224666.47	Картометрический	0,1	-
25	461362.34	2224645.75	Картометрический	0,1	-
26	461408.33	2224600.90	Картометрический	0,1	-
27	461455.96	2224555.18	Картометрический	0,1	-
28	461504.36	2224509.65	Картометрический	0,1	-
29	461519.20	2224496.21	Картометрический	0,1	-
30	461524.42	2224491.42	Картометрический	0,1	-
31	461524.91	2224490.94	Картометрический	0,1	-
32	461530.73	2224484.83	Картометрический	0,1	-
33	461531.00	2224484.54	Картометрический	0,1	-
34	461533.85	2224481.30	Картометрический	0,1	-
35	461533.25	2224480.89	Картометрический	0,1	-

Страница 2045/3236, документ 573af594a40d0f29e616b139611b0587 подписан 01.09.2025, опубликован 01.09.2025 в сетевом издании "РАММЕДИА", тел. +7 (496) 463-12-67, ramnews.ru

Раздел 2

Сведения о местоположении границ объекта

Обозначение характерных точек границ	Координаты, м		Метод определения координат характерной точки	Средняя квадратическая погрешность положения характерной точки (Mt), м	Описание обозначения точки на местности (при наличии)
	X	Y			
1	2	3	4	5	6
36	461544.58	2224464.32	Картометрический	0,1	-
37	461546.55	2224465.67	Картометрический	0,1	-
38	461549.58	2224461.84	Картометрический	0,1	-
39	461549.95	2224461.34	Картометрический	0,1	-
40	461585.59	2224410.06	Картометрический	0,1	-
41	461585.45	2224409.88	Картометрический	0,1	-
42	461591.94	2224399.12	Картометрический	0,1	-
43	461592.76	2224399.73	Картометрический	0,1	-
44	461596.39	2224394.51	Картометрический	0,1	-
45	461596.43	2224394.46	Картометрический	0,1	-
46	461597.08	2224393.52	Картометрический	0,1	-
47	461596.04	2224392.78	Картометрический	0,1	-
48	461610.89	2224369.21	Картометрический	0,1	-
49	461624.71	2224351.24	Картометрический	0,1	-
50	461630.54	2224343.28	Картометрический	0,1	-
51	461631.22	2224343.76	Картометрический	0,1	-
52	461641.17	2224329.26	Картометрический	0,1	-
53	461672.19	2224284.21	Картометрический	0,1	-
54	461671.61	2224283.85	Картометрический	0,1	-
55	461679.58	2224271.93	Картометрический	0,1	-
56	461688.42	2224259.94	Картометрический	0,1	-
57	461698.89	2224244.71	Картометрический	0,1	-
58	461699.25	2224244.91	Картометрический	0,1	-
59	461747.30	2224174.99	Картометрический	0,1	-
60	461747.34	2224174.94	Картометрический	0,1	-
61	461789.42	2224112.85	Картометрический	0,1	-
62	461794.28	2224105.81	Картометрический	0,1	-
63	461793.31	2224105.24	Картометрический	0,1	-
64	461805.71	2224087.18	Картометрический	0,1	-
65	461806.73	2224087.75	Картометрический	0,1	-
66	461818.51	2224070.66	Картометрический	0,1	-
67	461817.93	2224070.38	Картометрический	0,1	-
68	461831.73	2224051.49	Картометрический	0,1	-
69	461839.76	2224039.85	Картометрический	0,1	-
70	461864.97	2224003.02	Картометрический	0,1	-
71	461866.21	2224000.96	Картометрический	0,1	-
72	461866.33	2224001.03	Картометрический	0,1	-
73	461880.97	2223979.64	Картометрический	0,1	-
74	461881.29	2223979.14	Картометрический	0,1	-
75	461888.47	2223966.35	Картометрический	0,1	-

Страница 2046/3236, документ 573af594a40d0f29e616b139611b0587 подписан 01.09.2025, опубликован 01.09.2025 в сетевом издании "РАММЕДИА", тел. +7 (496) 463-12-67, ramnews.ru

Раздел 2

Сведения о местоположении границ объекта

Обозначение характерных точек границ	Координаты, м		Метод определения координат характерной точки	Средняя квадратическая погрешность положения характерной точки (Mt), м	Описание обозначения точки на местности (при наличии)
	X	Y			
1	2	3	4	5	6
76	461897.81	2223948.33	Картометрический	0,1	-
77	461901.80	2223942.31	Картометрический	0,1	-
78	461901.11	2223941.70	Картометрический	0,1	-
79	461908.50	2223926.36	Картометрический	0,1	-
80	461908.57	2223926.13	Картометрический	0,1	-
81	461911.89	2223913.57	Картометрический	0,1	-
82	461915.51	2223891.30	Картометрический	0,1	-
83	461918.79	2223868.88	Картометрический	0,1	-
84	461919.86	2223869.20	Картометрический	0,1	-
85	461921.16	2223857.48	Картометрический	0,1	-
86	461921.17	2223857.37	Картометрический	0,1	-
87	461921.42	2223854.89	Картометрический	0,1	-
88	461913.41	2223852.49	Картометрический	0,1	-
89	461915.64	2223832.11	Картометрический	0,1	-
90	461923.44	2223834.65	Картометрический	0,1	-
91	461925.08	2223817.14	Картометрический	0,1	-
92	461925.60	2223812.09	Картометрический	0,1	-
93	461930.38	2223756.84	Картометрический	0,1	-
94	461930.59	2223754.69	Картометрический	0,1	-
95	461915.96	2223751.05	Картометрический	0,1	-
96	461912.41	2223780.28	Картометрический	0,1	-
97	461910.12	2223808.96	Картометрический	0,1	-
98	461906.19	2223808.04	Картометрический	0,1	-
99	461905.81	2223807.95	Картометрический	0,1	-
100	461895.09	2223805.54	Картометрический	0,1	-
101	461873.08	2223800.51	Картометрический	0,1	-
102	461851.47	2223795.56	Картометрический	0,1	-
103	461830.95	2223790.87	Картометрический	0,1	-
104	461811.21	2223786.36	Картометрический	0,1	-
105	461792.26	2223782.02	Картометрический	0,1	-
106	461790.47	2223781.39	Картометрический	0,1	-
107	461778.97	2223779.22	Картометрический	0,1	-
108	461758.53	2223774.20	Картометрический	0,1	-
109	461748.25	2223770.85	Картометрический	0,1	-
110	461733.89	2223763.83	Картометрический	0,1	-
111	461719.54	2223756.81	Картометрический	0,1	-
112	461710.85	2223751.04	Картометрический	0,1	-
113	461702.67	2223746.26	Картометрический	0,1	-
114	461689.78	2223742.49	Картометрический	0,1	-
115	461685.71	2223766.48	Картометрический	0,1	-

Страница 2047/3236, документ 573af594a40d0f29e616b139611b0587 подписан 01.09.2025, опубликован 01.09.2025 в сетевом издании "РАММЕДИА", тел. +7 (496) 463-12-67, ramnews.ru

Раздел 2

Сведения о местоположении границ объекта

Обозначение характерных точек границ	Координаты, м		Метод определения координат характерной точки	Средняя квадратическая погрешность положения характерной точки (Mt), м	Описание обозначения точки на местности (при наличии)
	X	Y			
1	2	3	4	5	6
116	461677.74	2223813.38	Картометрический	0,1	-
117	461676.08	2223813.95	Картометрический	0,1	-
118	461638.10	2223827.12	Картометрический	0,1	-
119	461578.46	2223847.78	Картометрический	0,1	-
120	461555.47	2223855.75	Картометрический	0,1	-
121	461546.86	2223929.60	Картометрический	0,1	-
122	461544.17	2223952.73	Картометрический	0,1	-
123	461541.47	2223975.85	Картометрический	0,1	-
124	461471.98	2224019.66	Картометрический	0,1	-
125	461483.07	2224044.41	Картометрический	0,1	-
126	461533.55	2224157.01	Картометрический	0,1	-
127	461600.38	2224184.05	Картометрический	0,1	-
128	461635.30	2224198.18	Картометрический	0,1	-
129	461662.72	2224209.28	Картометрический	0,1	-
130	461681.54	2224216.90	Картометрический	0,1	-
131	461691.84	2224221.06	Картометрический	0,1	-
132	461624.36	2224318.61	Картометрический	0,1	-
133	461596.72	2224359.69	Картометрический	0,1	-
134	461596.33	2224359.26	Картометрический	0,1	-
135	461595.31	2224360.75	Картометрический	0,1	-
136	461531.73	2224292.25	Картометрический	0,1	-
137	461478.46	2224348.62	Картометрический	0,1	-
138	461381.06	2224262.29	Картометрический	0,1	-
139	461363.21	2224280.54	Картометрический	0,1	-
140	461248.56	2224148.09	Картометрический	0,1	-
141	461235.96	2224157.12	Картометрический	0,1	-
142	461230.19	2224151.70	Картометрический	0,1	-
143	461227.00	2224154.36	Картометрический	0,1	-
144	461157.90	2224214.43	Картометрический	0,1	-
145	461051.72	2224310.34	Картометрический	0,1	-
146	461004.91	2224352.75	Картометрический	0,1	-
147	461045.39	2224408.05	Картометрический	0,1	-
148	461033.12	2224413.66	Картометрический	0,1	-
149	461035.64	2224418.92	Картометрический	0,1	-
150	461016.13	2224426.22	Картометрический	0,1	-
151	460983.43	2224436.01	Картометрический	0,1	-
152	460898.98	2224468.07	Картометрический	0,1	-
153	460854.51	2224474.61	Картометрический	0,1	-
154	460829.67	2224482.04	Картометрический	0,1	-
155	460829.63	2224482.05	Картометрический	0,1	-

Страница 2048/3236, документ 573af594a40d0f29e616b139611b0587 подписан 01.09.2025, опубликован 01.09.2025 в сетевом издании "РАММЕДИА", тел. +7 (496) 463-12-67, ramnews.ru

Раздел 2

Сведения о местоположении границ объекта

Обозначение характерных точек границ	Координаты, м		Метод определения координат характерной точки	Средняя квадратическая погрешность положения характерной точки (Mt), м	Описание обозначения точки на местности (при наличии)
	X	Y			
1	2	3	4	5	6
156	460790.53	2224489.18	Картометрический	0,1	-
157	460777.67	2224497.61	Картометрический	0,1	-
158	460773.39	2224498.89	Картометрический	0,1	-
159	460737.15	2224517.81	Картометрический	0,1	-
160	460745.10	2224518.97	Картометрический	0,1	-
161	460738.82	2224523.08	Картометрический	0,1	-
162	460752.89	2224529.56	Картометрический	0,1	-
163	460906.53	2224556.25	Картометрический	0,1	-
164	460934.69	2224555.90	Картометрический	0,1	-
165	460938.40	2224567.44	Картометрический	0,1	-
166	460941.77	2224566.36	Картометрический	0,1	-
167	460943.57	2224570.93	Картометрический	0,1	-
168	461045.41	2224824.82	Картометрический	0,1	-
169	461047.83	2224833.32	Картометрический	0,1	-
170	461084.19	2224835.54	Картометрический	0,1	-
171	461084.31	2224835.55	Картометрический	0,1	-
172	461119.94	2224837.95	Картометрический	0,1	-
173	461119.70	2224845.45	Картометрический	0,1	-
174	461119.38	2224855.45	Картометрический	0,1	-
175	461119.26	2224859.08	Картометрический	0,1	-
176	461137.31	2224860.30	Картометрический	0,1	-
177	461328.48	2224871.46	Картометрический	0,1	-
1	461464.76	2224879.48	Картометрический	0,1	-
178	462345.89	2225428.12	Картометрический	0,1	-
179	462345.77	2225403.04	Картометрический	0,1	-
180	462345.75	2225398.95	Картометрический	0,1	-
181	462327.44	2225393.55	Картометрический	0,1	-
182	462320.16	2225391.39	Картометрический	0,1	-
183	462304.66	2225387.06	Картометрический	0,1	-
184	462297.18	2225385.46	Картометрический	0,1	-
185	462257.51	2225377.00	Картометрический	0,1	-
186	462236.98	2225372.62	Картометрический	0,1	-
187	462223.92	2225388.82	Картометрический	0,1	-
188	462213.61	2225402.98	Картометрический	0,1	-
189	462193.03	2225414.68	Картометрический	0,1	-
190	462176.88	2225419.29	Картометрический	0,1	-
191	462246.91	2225422.95	Картометрический	0,1	-
192	462290.66	2225425.23	Картометрический	0,1	-
178	462345.89	2225428.12	Картометрический	0,1	-
193	460225.99	2225480.15	Картометрический	0,1	-

Страница 2049/3236, документ 573af594a40d0f29e616b139611b0587 подписан 01.09.2025, опубликован 01.09.2025 в сетевом издании "РАММЕДИА", тел. +7 (496) 463-12-67, ramnews.ru

Раздел 2

Сведения о местоположении границ объекта

Обозначение характерных точек границ	Координаты, м		Метод определения координат характерной точки	Средняя квадратическая погрешность положения характерной точки (Mt), м	Описание обозначения точки на местности (при наличии)
	X	Y			
1	2	3	4	5	6
194	460225.62	2225470.35	Картометрический	0,1	-
195	460211.90	2225468.44	Картометрический	0,1	-
196	460195.92	2225457.60	Картометрический	0,1	-
197	460185.67	2225455.87	Картометрический	0,1	-
198	460115.18	2225414.36	Картометрический	0,1	-
199	460086.07	2225396.95	Картометрический	0,1	-
200	460046.29	2225495.63	Картометрический	0,1	-
201	460046.53	2225525.17	Картометрический	0,1	-
202	459962.92	2225527.28	Картометрический	0,1	-
203	459956.40	2225560.41	Картометрический	0,1	-
204	459948.35	2225599.89	Картометрический	0,1	-
205	459944.11	2225621.20	Картометрический	0,1	-
206	459940.89	2225637.34	Картометрический	0,1	-
207	459942.33	2225637.34	Картометрический	0,1	-
208	459934.47	2225675.70	Картометрический	0,1	-
209	459932.97	2225676.02	Картометрический	0,1	-
210	459929.91	2225690.78	Картометрический	0,1	-
211	459926.43	2225707.55	Картометрический	0,1	-
212	460048.07	2225710.48	Картометрический	0,1	-
213	460048.25	2225729.71	Картометрический	0,1	-
214	460235.90	2225738.16	Картометрический	0,1	-
215	460271.54	2225760.34	Картометрический	0,1	-
216	460274.61	2225762.02	Картометрический	0,1	-
217	460273.97	2225761.46	Картометрический	0,1	-
218	460273.28	2225760.79	Картометрический	0,1	-
219	460271.81	2225759.26	Картометрический	0,1	-
220	460270.27	2225757.72	Картометрический	0,1	-
221	460269.66	2225757.05	Картометрический	0,1	-
222	460268.19	2225755.28	Картометрический	0,1	-
223	460267.44	2225754.25	Картометрический	0,1	-
224	460266.40	2225752.63	Картометрический	0,1	-
225	460265.83	2225751.59	Картометрический	0,1	-
226	460264.94	2225749.75	Картометрический	0,1	-
227	460264.79	2225749.42	Картометрический	0,1	-
228	460263.76	2225747.06	Картометрический	0,1	-
229	460262.94	2225745.64	Картометрический	0,1	-
230	460262.54	2225744.87	Картометрический	0,1	-
231	460261.52	2225742.67	Картометрический	0,1	-
232	460260.35	2225740.19	Картометрический	0,1	-
233	460259.65	2225738.16	Картометрический	0,1	-

Страница 2050/3236, документ 573af594a40d0f29e616b139611b0587 подписан 01.09.2025, опубликован 01.09.2025 в сетевом издании "РАММЕДИА", тел. +7 (496) 463-12-67, ramnews.ru

Раздел 2

Сведения о местоположении границ объекта

Обозначение характерных точек границ	Координаты, м		Метод определения координат характерной точки	Средняя квадратическая погрешность положения характерной точки (Mt), м	Описание обозначения точки на местности (при наличии)
	X	Y			
1	2	3	4	5	6
234	460259.16	2225736.01	Картометрический	0,1	-
235	460258.48	2225733.93	Картометрический	0,1	-
236	460258.19	2225732.81	Картометрический	0,1	-
237	460257.81	2225730.90	Картометрический	0,1	-
238	460257.15	2225728.39	Картометрический	0,1	-
239	460257.01	2225727.81	Картометрический	0,1	-
240	460256.35	2225724.49	Картометрический	0,1	-
241	460256.30	2225724.23	Картометрический	0,1	-
242	460255.12	2225717.38	Картометрический	0,1	-
243	460255.08	2225717.10	Картометрический	0,1	-
244	460253.95	2225709.21	Картометрический	0,1	-
245	460248.25	2225664.03	Картометрический	0,1	-
246	460246.63	2225639.75	Картометрический	0,1	-
247	460244.92	2225624.95	Картометрический	0,1	-
248	460246.16	2225625.03	Картометрический	0,1	-
249	460244.77	2225612.80	Картометрический	0,1	-
250	460241.78	2225612.76	Картометрический	0,1	-
251	460241.66	2225611.84	Картометрический	0,1	-
252	460240.25	2225600.72	Картометрический	0,1	-
253	460237.71	2225560.36	Картометрический	0,1	-
254	460236.40	2225539.61	Картометрический	0,1	-
255	460232.43	2225539.39	Картометрический	0,1	-
256	460230.20	2225521.87	Картометрический	0,1	-
257	460228.67	2225511.59	Картометрический	0,1	-
258	460228.63	2225511.34	Картометрический	0,1	-
259	460227.53	2225502.36	Картометрический	0,1	-
260	460227.49	2225501.99	Картометрический	0,1	-
261	460226.61	2225491.69	Картометрический	0,1	-
262	460226.58	2225491.37	Картометрический	0,1	-
263	460225.99	2225480.33	Картометрический	0,1	-
193	460225.99	2225480.15	Картометрический	0,1	-
264	460614.15	2224843.85	Картометрический	0,1	-
265	460595.97	2224848.11	Картометрический	0,1	-
266	460578.65	2224856.84	Картометрический	0,1	-
267	460574.45	2224858.96	Картометрический	0,1	-
268	460561.26	2224865.61	Картометрический	0,1	-
269	460554.59	2224870.38	Картометрический	0,1	-
270	460530.29	2224887.75	Картометрический	0,1	-
271	460528.53	2224889.01	Картометрический	0,1	-
272	460511.12	2224906.24	Картометрический	0,1	-

Страница 2051/3236, документ 573af594a40d0f29e616b139611b0587 подписан 01.09.2025, опубликован 01.09.2025 в сетевом издании "РАММЕДИА", тел. +7 (496) 463-12-67, ramnews.ru

Раздел 2

Сведения о местоположении границ объекта

Обозначение характерных точек границ	Координаты, м		Метод определения координат характерной точки	Средняя квадратическая погрешность положения характерной точки (Mt), м	Описание обозначения точки на местности (при наличии)
	X	Y			
1	2	3	4	5	6
273	460504.31	2224912.98	Картометрический	0,1	-
274	460494.46	2224930.91	Картометрический	0,1	-
275	460496.94	2224922.41	Картометрический	0,1	-
276	460495.26	2224925.23	Картометрический	0,1	-
277	460491.51	2224932.44	Картометрический	0,1	-
278	460482.04	2224954.50	Картометрический	0,1	-
279	460477.32	2224965.83	Картометрический	0,1	-
280	460455.38	2225021.84	Картометрический	0,1	-
281	460453.67	2225025.96	Картометрический	0,1	-
282	460444.29	2225048.59	Картометрический	0,1	-
283	460439.02	2225061.33	Картометрический	0,1	-
284	460438.74	2225062.00	Картометрический	0,1	-
285	460438.23	2225062.99	Картометрический	0,1	-
286	460434.78	2225069.68	Картометрический	0,1	-
287	460424.55	2225089.53	Картометрический	0,1	-
288	460420.37	2225097.64	Картометрический	0,1	-
289	460414.52	2225106.97	Картометрический	0,1	-
290	460403.75	2225124.12	Картометрический	0,1	-
291	460398.55	2225132.41	Картометрический	0,1	-
292	460391.21	2225141.79	Картометрический	0,1	-
293	460376.68	2225160.35	Картометрический	0,1	-
294	460365.24	2225174.97	Картометрический	0,1	-
295	460361.45	2225179.44	Картометрический	0,1	-
296	460344.97	2225198.86	Картометрический	0,1	-
297	460343.03	2225201.15	Картометрический	0,1	-
298	460333.60	2225212.26	Картометрический	0,1	-
299	460332.44	2225213.89	Картометрический	0,1	-
300	460327.48	2225220.85	Картометрический	0,1	-
301	460314.28	2225239.39	Картометрический	0,1	-
302	460312.44	2225241.97	Картометрический	0,1	-
303	460307.51	2225251.60	Картометрический	0,1	-
304	460302.43	2225261.51	Картометрический	0,1	-
305	460293.90	2225284.35	Картометрический	0,1	-
306	460293.44	2225283.69	Картометрический	0,1	-
307	460290.29	2225293.00	Картометрический	0,1	-
308	460287.49	2225301.51	Картометрический	0,1	-
309	460285.40	2225307.10	Картометрический	0,1	-
310	460278.76	2225328.04	Картометрический	0,1	-
311	460260.07	2225320.86	Картометрический	0,1	-
312	460258.82	2225324.67	Картометрический	0,1	-

Страница 2052/3236, документ 573af594a40d0f29e616b139611b0587 подписан 01.09.2025, опубликован 01.09.2025 в сетевом издании "РАММЕДИА", тел. +7 (496) 463-12-67, ramnews.ru

Раздел 2

Сведения о местоположении границ объекта

Обозначение характерных точек границ	Координаты, м		Метод определения координат характерной точки	Средняя квадратическая погрешность положения характерной точки (Mt), м	Описание обозначения точки на местности (при наличии)
	X	Y			
1	2	3	4	5	6
313	460275.40	2225331.05	Картометрический	0,1	-
314	460274.25	2225334.26	Картометрический	0,1	-
315	460276.45	2225335.09	Картометрический	0,1	-
316	460275.08	2225339.26	Картометрический	0,1	-
317	460262.47	2225377.59	Картометрический	0,1	-
318	460253.41	2225396.22	Картометрический	0,1	-
319	460240.84	2225449.43	Картометрический	0,1	-
320	460245.56	2225459.58	Картометрический	0,1	-
321	460245.47	2225461.47	Картометрический	0,1	-
322	460245.61	2225469.08	Картометрический	0,1	-
323	460245.69	2225471.35	Картометрический	0,1	-
324	460241.48	2225472.58	Картометрический	0,1	-
325	460243.44	2225509.77	Картометрический	0,1	-
326	460245.63	2225518.31	Картометрический	0,1	-
327	460250.93	2225526.38	Картометрический	0,1	-
328	460261.50	2225609.32	Картометрический	0,1	-
329	460271.85	2225691.28	Картометрический	0,1	-
330	460271.37	2225693.33	Картометрический	0,1	-
331	460271.60	2225705.03	Картометрический	0,1	-
332	460273.66	2225705.62	Картометрический	0,1	-
333	460273.79	2225706.63	Картометрический	0,1	-
334	460274.86	2225714.13	Картометрический	0,1	-
335	460275.99	2225720.70	Картометрический	0,1	-
336	460276.57	2225723.59	Картометрический	0,1	-
337	460277.23	2225726.10	Картометрический	0,1	-
338	460277.36	2225726.68	Картометрический	0,1	-
339	460277.69	2225728.32	Картометрический	0,1	-
340	460278.32	2225730.27	Картометрический	0,1	-
341	460278.55	2225731.12	Картометрический	0,1	-
342	460278.90	2225732.65	Картометрический	0,1	-
343	460279.62	2225734.17	Картометрический	0,1	-
344	460280.48	2225736.02	Картометрический	0,1	-
345	460281.37	2225737.56	Картометрический	0,1	-
346	460281.87	2225738.56	Картометрический	0,1	-
347	460283.05	2225741.26	Картометрический	0,1	-
348	460283.60	2225742.40	Картометрический	0,1	-
349	460283.96	2225742.97	Картометрический	0,1	-
350	460284.74	2225743.90	Картометрический	0,1	-
351	460286.03	2225745.20	Картометрический	0,1	-
352	460286.20	2225745.36	Картометрический	0,1	-

Страница 2053/3236, документ 573af594a40d0f29e616b139611b0587 подписан 01.09.2025, опубликован 01.09.2025 в сетевом издании "РАММЕДИА", тел. +7 (496) 463-12-67, ramnews.ru

Раздел 2

Сведения о местоположении границ объекта

Обозначение характерных точек границ	Координаты, м		Метод определения координат характерной точки	Средняя квадратическая погрешность положения характерной точки (Mt), м	Описание обозначения точки на местности (при наличии)
	X	Y			
1	2	3	4	5	6
353	460287.41	2225746.63	Картометрический	0,1	-
354	460288.32	2225747.42	Картометрический	0,1	-
355	460288.97	2225747.88	Картометрический	0,1	-
356	460289.16	2225748.02	Картометрический	0,1	-
357	460293.05	2225750.94	Картометрический	0,1	-
358	460297.14	2225753.24	Картометрический	0,1	-
359	460304.73	2225757.40	Картометрический	0,1	-
360	460314.73	2225762.84	Картометрический	0,1	-
361	460314.90	2225762.94	Картометрический	0,1	-
362	460328.39	2225770.62	Картометрический	0,1	-
363	460341.18	2225777.14	Картометрический	0,1	-
364	460353.73	2225783.88	Картометрический	0,1	-
365	460363.45	2225788.78	Картометрический	0,1	-
366	460373.17	2225794.28	Картометрический	0,1	-
367	460373.98	2225794.79	Картометрический	0,1	-
368	460375.06	2225795.54	Картометрический	0,1	-
369	460376.85	2225796.56	Картометрический	0,1	-
370	460378.17	2225797.45	Картометрический	0,1	-
371	460379.64	2225798.63	Картометрический	0,1	-
372	460380.60	2225799.50	Картометрический	0,1	-
373	460382.51	2225801.49	Картометрический	0,1	-
374	460383.63	2225802.88	Картометрический	0,1	-
375	460385.10	2225805.09	Картометрический	0,1	-
376	460385.79	2225806.30	Картометрический	0,1	-
377	460386.75	2225808.28	Картометрический	0,1	-
378	460387.17	2225809.29	Картометрический	0,1	-
379	460388.05	2225811.80	Картометрический	0,1	-
380	460388.40	2225813.06	Картометрический	0,1	-
381	460388.99	2225815.86	Картометрический	0,1	-
382	460389.06	2225816.22	Картометрический	0,1	-
383	460389.43	2225818.36	Картометрический	0,1	-
384	460389.48	2225818.95	Картометрический	0,1	-
385	460394.70	2225818.55	Картометрический	0,1	-
386	460396.71	2225814.79	Картометрический	0,1	-
387	460415.68	2225825.55	Картометрический	0,1	-
388	460502.60	2225874.82	Картометрический	0,1	-
389	460559.29	2225906.95	Картометрический	0,1	-
390	460647.25	2225956.81	Картометрический	0,1	-
391	460654.02	2225946.64	Картометрический	0,1	-
392	460685.62	2225895.97	Картометрический	0,1	-

Страница 2054/3236, документ 573af594a40d0f29e616b139611b0587 подписан 01.09.2025, опубликован 01.09.2025 в сетевом издании "РАММЕДИА", тел. +7 (496) 463-12-67, ramnews.ru

Раздел 2

Сведения о местоположении границ объекта

Обозначение характерных точек границ	Координаты, м		Метод определения координат характерной точки	Средняя квадратическая погрешность положения характерной точки (Mt), м	Описание обозначения точки на местности (при наличии)
	X	Y			
1	2	3	4	5	6
393	460678.50	2225891.69	Картометрический	0,1	-
394	460683.46	2225883.89	Картометрический	0,1	-
395	460687.55	2225886.04	Картометрический	0,1	-
396	460687.76	2225885.72	Картометрический	0,1	-
397	460761.76	2225924.70	Картометрический	0,1	-
398	460815.76	2225844.72	Картометрический	0,1	-
399	460872.32	2225858.74	Картометрический	0,1	-
400	460886.29	2225862.63	Картометрический	0,1	-
401	460899.22	2225818.06	Картометрический	0,1	-
402	460893.68	2225816.01	Картометрический	0,1	-
403	460881.51	2225811.52	Картометрический	0,1	-
404	460849.51	2225794.30	Картометрический	0,1	-
405	460819.75	2225776.65	Картометрический	0,1	-
406	460832.10	2225755.69	Картометрический	0,1	-
407	460841.96	2225738.96	Картометрический	0,1	-
408	460842.59	2225739.19	Картометрический	0,1	-
409	460844.81	2225735.35	Картометрический	0,1	-
410	460845.17	2225735.55	Картометрический	0,1	-
411	460846.03	2225733.94	Картометрический	0,1	-
412	460863.11	2225708.61	Картометрический	0,1	-
413	460866.96	2225702.76	Картометрический	0,1	-
414	460879.57	2225684.07	Картометрический	0,1	-
415	460890.98	2225667.48	Картометрический	0,1	-
416	460902.02	2225651.19	Картометрический	0,1	-
417	460911.69	2225636.11	Картометрический	0,1	-
418	460921.72	2225616.70	Картометрический	0,1	-
419	460873.10	2225595.54	Картометрический	0,1	-
420	460875.32	2225589.17	Картометрический	0,1	-
421	460888.80	2225550.65	Картометрический	0,1	-
422	460863.53	2225541.17	Картометрический	0,1	-
423	460866.26	2225523.87	Картометрический	0,1	-
424	460867.06	2225509.80	Картометрический	0,1	-
425	460882.02	2225510.90	Картометрический	0,1	-
426	460883.57	2225515.31	Картометрический	0,1	-
427	460888.02	2225515.26	Картометрический	0,1	-
428	460883.47	2225504.34	Картометрический	0,1	-
429	460883.60	2225486.75	Картометрический	0,1	-
430	460891.48	2225487.53	Картометрический	0,1	-
431	460892.00	2225462.25	Картометрический	0,1	-
432	460886.71	2225452.00	Картометрический	0,1	-

Страница 2055/3236, документ 573af594a40d0f29e616b139611b0587 подписан 01.09.2025, опубликован 01.09.2025 в сетевом издании "РАММЕДИА", тел. +7 (496) 463-12-67, ramnews.ru

Раздел 2

Сведения о местоположении границ объекта

Обозначение характерных точек границ	Координаты, м		Метод определения координат характерной точки	Средняя квадратическая погрешность положения характерной точки (Mt), м	Описание обозначения точки на местности (при наличии)
	X	Y			
1	2	3	4	5	6
433	460883.10	2225445.02	Картометрический	0,1	-
434	460889.37	2225441.90	Картометрический	0,1	-
435	460870.84	2225422.05	Картометрический	0,1	-
436	460853.75	2225465.53	Картометрический	0,1	-
437	460838.66	2225503.94	Картометрический	0,1	-
438	460825.65	2225504.22	Картометрический	0,1	-
439	460786.68	2225505.05	Картометрический	0,1	-
440	460745.29	2225505.94	Картометрический	0,1	-
441	460731.11	2225506.24	Картометрический	0,1	-
442	460693.75	2225507.04	Картометрический	0,1	-
443	460693.12	2225506.78	Картометрический	0,1	-
444	460661.03	2225493.51	Картометрический	0,1	-
445	460626.85	2225479.37	Картометрический	0,1	-
446	460599.64	2225468.12	Картометрический	0,1	-
447	460566.55	2225454.43	Картометрический	0,1	-
448	460574.20	2225440.46	Картометрический	0,1	-
449	460563.41	2225436.01	Картометрический	0,1	-
450	460548.29	2225431.58	Картометрический	0,1	-
451	460572.91	2225389.98	Картометрический	0,1	-
452	460518.81	2225358.96	Картометрический	0,1	-
453	460488.72	2225411.60	Картометрический	0,1	-
454	460487.13	2225414.15	Картометрический	0,1	-
455	460485.57	2225416.65	Картометрический	0,1	-
456	460482.58	2225421.26	Картометрический	0,1	-
457	460484.10	2225422.39	Картометрический	0,1	-
458	460485.76	2225416.80	Картометрический	0,1	-
459	460519.10	2225442.40	Картометрический	0,1	-
460	460522.20	2225444.67	Картометрический	0,1	-
461	460505.21	2225438.09	Картометрический	0,1	-
462	460534.14	2225459.61	Картометрический	0,1	-
463	460549.51	2225466.95	Картометрический	0,1	-
464	460544.10	2225476.59	Картометрический	0,1	-
465	460528.84	2225469.05	Картометрический	0,1	-
466	460527.08	2225472.55	Картометрический	0,1	-
467	460516.72	2225493.19	Картометрический	0,1	-
468	460504.64	2225517.25	Картометрический	0,1	-
469	460503.53	2225518.73	Картометрический	0,1	-
470	460437.28	2225481.03	Картометрический	0,1	-
471	460435.28	2225485.73	Картометрический	0,1	-
472	460428.92	2225498.62	Картометрический	0,1	-

Страница 2056/3236, документ 573af594a40d0f29e616b139611b0587 подписан 01.09.2025, опубликован 01.09.2025 в сетевом издании "РАММЕДИА", тел. +7 (496) 463-12-67, ramnews.ru

Раздел 2

Сведения о местоположении границ объекта

Обозначение характерных точек границ	Координаты, м		Метод определения координат характерной точки	Средняя квадратическая погрешность положения характерной точки (Mt), м	Описание обозначения точки на местности (при наличии)
	X	Y			
1	2	3	4	5	6
473	460409.91	2225491.86	Картометрический	0,1	-
474	460407.14	2225491.28	Картометрический	0,1	-
475	460396.19	2225487.91	Картометрический	0,1	-
476	460382.49	2225483.88	Картометрический	0,1	-
477	460365.97	2225478.83	Картометрический	0,1	-
478	460360.59	2225477.11	Картометрический	0,1	-
479	460357.80	2225476.00	Картометрический	0,1	-
480	460349.80	2225472.78	Картометрический	0,1	-
481	460346.96	2225471.79	Картометрический	0,1	-
482	460341.59	2225469.90	Картометрический	0,1	-
483	460325.70	2225462.70	Картометрический	0,1	-
484	460314.93	2225458.29	Картометрический	0,1	-
485	460312.63	2225456.49	Картометрический	0,1	-
486	460310.22	2225455.13	Картометрический	0,1	-
487	460306.65	2225452.32	Картометрический	0,1	-
488	460305.44	2225451.81	Картометрический	0,1	-
489	460294.32	2225448.33	Картометрический	0,1	-
490	460270.81	2225448.05	Картометрический	0,1	-
491	460265.27	2225450.26	Картометрический	0,1	-
492	460246.54	2225444.94	Картометрический	0,1	-
493	460246.53	2225445.08	Картометрический	0,1	-
494	460245.89	2225452.85	Картометрический	0,1	-
495	460245.77	2225455.21	Картометрический	0,1	-
496	460242.95	2225449.21	Картометрический	0,1	-
497	460255.31	2225396.90	Картометрический	0,1	-
498	460259.29	2225388.72	Картометрический	0,1	-
499	460249.07	2225426.46	Картометрический	0,1	-
500	460247.66	2225434.70	Картометрический	0,1	-
501	460248.88	2225430.11	Картометрический	0,1	-
502	460255.26	2225413.22	Картометрический	0,1	-
503	460260.42	2225401.11	Картометрический	0,1	-
504	460264.64	2225390.11	Картометрический	0,1	-
505	460271.74	2225371.95	Картометрический	0,1	-
506	460272.38	2225370.16	Картометрический	0,1	-
507	460277.85	2225372.14	Картометрический	0,1	-
508	460284.92	2225374.70	Картометрический	0,1	-
509	460378.12	2225316.11	Картометрический	0,1	-
510	460386.51	2225310.83	Картометрический	0,1	-
511	460395.50	2225306.21	Картометрический	0,1	-
512	460413.61	2225300.48	Картометрический	0,1	-

Страница 2057/3236, документ 573af594a40d0f29e616b139611b0587 подписан 01.09.2025, опубликован 01.09.2025 в сетевом издании "РАММЕДИА", тел. +7 (496) 463-12-67, ramnews.ru

Раздел 2

Сведения о местоположении границ объекта

Обозначение характерных точек границ	Координаты, м		Метод определения координат характерной точки	Средняя квадратическая погрешность положения характерной точки (Mt), м	Описание обозначения точки на местности (при наличии)
	X	Y			
1	2	3	4	5	6
513	460405.90	2225293.88	Картометрический	0,1	-
514	460405.89	2225293.87	Картометрический	0,1	-
515	460405.41	2225276.88	Картометрический	0,1	-
516	460400.52	2225274.57	Картометрический	0,1	-
517	460404.97	2225246.47	Картометрический	0,1	-
518	460405.72	2225241.75	Картометрический	0,1	-
519	460430.01	2225225.97	Картометрический	0,1	-
520	460452.76	2225211.19	Картометрический	0,1	-
521	460472.79	2225198.17	Картометрический	0,1	-
522	460477.82	2225194.90	Картометрический	0,1	-
523	460485.09	2225196.54	Картометрический	0,1	-
524	460473.20	2225204.78	Картометрический	0,1	-
525	460488.69	2225207.44	Картометрический	0,1	-
526	460483.60	2225217.33	Картометрический	0,1	-
527	460491.07	2225218.91	Картометрический	0,1	-
528	460511.50	2225220.87	Картометрический	0,1	-
529	460531.35	2225223.66	Картометрический	0,1	-
530	460536.35	2225226.72	Картометрический	0,1	-
531	460537.24	2225224.48	Картометрический	0,1	-
532	460537.95	2225221.83	Картометрический	0,1	-
533	460550.16	2225193.64	Картометрический	0,1	-
534	460550.60	2225192.72	Картометрический	0,1	-
535	460536.44	2225189.55	Картометрический	0,1	-
536	460525.06	2225187.83	Картометрический	0,1	-
537	460521.29	2225187.26	Картометрический	0,1	-
538	460514.62	2225187.58	Картометрический	0,1	-
539	460505.73	2225186.98	Картометрический	0,1	-
540	460499.97	2225185.55	Картометрический	0,1	-
541	460499.42	2225186.61	Картометрический	0,1	-
542	460490.03	2225193.12	Картометрический	0,1	-
543	460493.43	2225184.21	Картометрический	0,1	-
544	460489.83	2225173.19	Картометрический	0,1	-
545	460492.99	2225165.66	Картометрический	0,1	-
546	460494.60	2225162.09	Картометрический	0,1	-
547	460497.90	2225154.77	Картометрический	0,1	-
548	460509.17	2225129.77	Картометрический	0,1	-
549	460516.93	2225112.56	Картометрический	0,1	-
550	460519.40	2225108.22	Картометрический	0,1	-
551	460528.76	2225091.83	Картометрический	0,1	-
552	460541.24	2225096.81	Картометрический	0,1	-

Страница 2058/3236, документ 573af594a40d0f29e616b139611b0587 подписан 01.09.2025, опубликован 01.09.2025 в сетевом издании "РАММЕДИА", тел. +7 (496) 463-12-67, ramnews.ru

Раздел 2

Сведения о местоположении границ объекта

Обозначение характерных точек границ	Координаты, м		Метод определения координат характерной точки	Средняя квадратическая погрешность положения характерной точки (Mt), м	Описание обозначения точки на местности (при наличии)
	X	Y			
1	2	3	4	5	6
553	460564.17	2225105.95	Картометрический	0,1	-
554	460593.30	2225117.57	Картометрический	0,1	-
555	460591.68	2225066.91	Картометрический	0,1	-
556	460590.39	2225026.83	Картометрический	0,1	-
557	460589.68	2225004.61	Картометрический	0,1	-
558	460588.42	2224965.23	Картометрический	0,1	-
559	460593.21	2224942.66	Картометрический	0,1	-
560	460601.86	2224901.81	Картометрический	0,1	-
561	460603.94	2224892.02	Картометрический	0,1	-
562	460610.14	2224862.77	Картометрический	0,1	-
563	460614.01	2224844.52	Картометрический	0,1	-
264	460614.15	2224843.85	Картометрический	0,1	-
564	460245.77	2225473.70	Картометрический	0,1	-
565	460245.97	2225479.41	Картометрический	0,1	-
566	460244.22	2225480.47	Картометрический	0,1	-
567	460245.12	2225496.55	Картометрический	0,1	-
568	460245.95	2225511.42	Картометрический	0,1	-
569	460249.01	2225512.43	Картометрический	0,1	-
570	460249.99	2225519.02	Картометрический	0,1	-
571	460250.02	2225519.23	Картометрический	0,1	-
572	460250.36	2225521.86	Картометрический	0,1	-
573	460247.56	2225517.61	Картометрический	0,1	-
574	460245.25	2225509.08	Картометрический	0,1	-
575	460243.59	2225474.38	Картометрический	0,1	-
564	460245.77	2225473.70	Картометрический	0,1	-
576	460396.73	2225298.43	Картометрический	0,1	-
577	460399.97	2225299.97	Картометрический	0,1	-
578	460396.30	2225301.19	Картометрический	0,1	-
576	460396.73	2225298.43	Картометрический	0,1	-

3. Сведения о характерных точках части (частей) границы объекта

Обозначение характерных точек границ	Координаты, м		Метод определения координат характерной точки	Средняя квадратическая погрешность положения характерной точки (Mt), м	Описание обозначения точки на местности (при наличии)
	X	Y			
1	2	3	4	5	6
-	-	-	-	-	-

Страница 2059/3236, документ 573af594a40d0f29e616b139611b0587 подписан 01.09.2025, опубликован 01.09.2025 в сетевом издании "РАММЕДИА", тел. +7 (496) 463-12-67, ramnews.ru

Раздел 3

Сведения о местоположении измененных (уточненных) границ объекта

1. Система координат -

2. Сведения о характерных точках границ объекта

Обозначение характерных точек границ	Существующие координаты, м		Измененные (уточненные) координаты, м		Метод определения координат характерной точки	Средняя квадратическая погрешность положения характерной точки (Mt), м	Описание обозначения точки на местности (при наличии)
	X	Y	X	Y			
1	2	3	4	5	6	7	8
-	-	-	-	-	-	-	

3. Сведения о характерных точках части (частей) границы объекта

Обозначение характерных точек границ	Существующие координаты, м		Измененные (уточненные) координаты, м		Метод определения координат характерной точки	Средняя квадратическая погрешность положения характерной точки (Mt), м	Описание обозначения точки на местности (при наличии)
	X	Y	X	Y			
1	2	3	4	5	6	7	8
-	-	-	-	-	-	-	

Страница 2060/3236, документ 573af594a40d0f29e616b139611b0587
подписан 01.09.2025, опубликован 01.09.2025 в сетевом
издании "РАММЕДИА", тел. +7 (496) 463-12-67, ramnews.ru

ГРАФИЧЕСКОЕ ОПИСАНИЕ
местоположения границ населенных пунктов, территориальных зон, особо охраняемых природных территорий, зон с особыми условиями использования территории

д. Поповка

(наименование объекта, местоположение границ которого описано (далее - объект))

Раздел 1

Сведения об объекте

№ п/п	Характеристики объекта	Описание характеристик
1	2	3
1.	Местоположение объекта	Московская область, Раменский муниципальный округ
2.	Площадь объекта +/- величина погрешности определения площади (Р +/- Дельта Р)	2572291 кв. м ± 561 кв. м
3.	Иные характеристики объекта	

Страница 2061/3236, документ 573af594a40d0f29e616b139611b0587 подписан 01.09.2025, опубликован 01.09.2025 в сетевом издании "РАММЕДИА", тел. +7 (496) 463-12-67, ramnews.ru

Раздел 2

Сведения о местоположении границ объекта

1. Система координат МСК-50, зона 2

2. Сведения о характерных точках границ объекта

Обозначение характерных точек границ	Координаты, м		Метод определения координат характерной точки	Средняя квадратическая погрешность положения характерной точки (Mt), м	Описание обозначения точки на местности (при наличии)
	X	Y			
1	2	3	4	5	6
1	446504.60	2238167.80	Картометрический	0,1	-
2	446489.89	2238151.63	Картометрический	0,1	-
3	446431.37	2238096.19	Картометрический	0,1	-
4	446443.76	2238084.51	Картометрический	0,1	-
5	446455.66	2238076.75	Картометрический	0,1	-
6	446464.77	2238073.91	Картометрический	0,1	-
7	446476.70	2238073.85	Картометрический	0,1	-
8	446490.02	2238070.99	Картометрический	0,1	-
9	446498.41	2238064.65	Картометрический	0,1	-
10	446503.29	2238054.84	Картометрический	0,1	-
11	446505.37	2238044.34	Картометрический	0,1	-
12	446503.92	2238031.06	Картометрический	0,1	-
13	446499.70	2238025.48	Картометрический	0,1	-
14	446484.92	2238010.18	Картометрический	0,1	-
15	446471.54	2237993.46	Картометрический	0,1	-
16	446442.61	2237939.76	Картометрический	0,1	-
17	446404.53	2237875.62	Картометрический	0,1	-
18	446375.01	2237832.36	Картометрический	0,1	-
19	446368.19	2237822.37	Картометрический	0,1	-
20	446366.48	2237819.86	Картометрический	0,1	-
21	446320.66	2237745.28	Картометрический	0,1	-
22	446282.17	2237695.68	Картометрический	0,1	-
23	446299.97	2237692.96	Картометрический	0,1	-
24	446323.73	2237690.53	Картометрический	0,1	-
25	446346.90	2237688.76	Картометрический	0,1	-
26	446367.26	2237686.33	Картометрический	0,1	-
27	446379.67	2237684.26	Картометрический	0,1	-
28	446398.11	2237679.83	Картометрический	0,1	-
29	446420.63	2237671.69	Картометрический	0,1	-
30	446442.94	2237662.60	Картометрический	0,1	-
31	446466.23	2237652.19	Картометрический	0,1	-
32	446486.92	2237641.42	Картометрический	0,1	-
33	446497.81	2237633.92	Картометрический	0,1	-
34	446550.74	2237599.29	Картометрический	0,1	-
35	446589.79	2237574.29	Картометрический	0,1	-

Страница 2062/3236, документ 573af594a40d0f29e616b139611b0587 подписан 01.09.2025, опубликован 01.09.2025 в сетевом издании "РАММЕДИА", тел. +7 (496) 463-12-67, ramnews.ru

Раздел 2

Сведения о местоположении границ объекта

Обозначение характерных точек границ	Координаты, м		Метод определения координат характерной точки	Средняя квадратическая погрешность положения характерной точки (Mt), м	Описание обозначения точки на местности (при наличии)
	X	Y			
1	2	3	4	5	6
36	446614.07	2237557.72	Картометрический	0,1	-
37	446674.16	2237516.71	Картометрический	0,1	-
38	446685.02	2237509.30	Картометрический	0,1	-
39	446702.95	2237497.69	Картометрический	0,1	-
40	446865.89	2237395.54	Картометрический	0,1	-
41	446975.81	2237320.21	Картометрический	0,1	-
42	447004.55	2237298.85	Картометрический	0,1	-
43	447049.47	2237265.65	Картометрический	0,1	-
44	447051.68	2237264.02	Картометрический	0,1	-
45	447118.51	2237216.26	Картометрический	0,1	-
46	447196.69	2237161.31	Картометрический	0,1	-
47	447216.70	2237146.88	Картометрический	0,1	-
48	447233.32	2237134.90	Картометрический	0,1	-
49	447242.65	2237147.46	Картометрический	0,1	-
50	447249.51	2237157.54	Картометрический	0,1	-
51	447253.70	2237164.54	Картометрический	0,1	-
52	447261.39	2237170.24	Картометрический	0,1	-
53	447264.09	2237173.83	Картометрический	0,1	-
54	447263.65	2237193.30	Картометрический	0,1	-
55	447270.73	2237218.01	Картометрический	0,1	-
56	447280.84	2237242.34	Картометрический	0,1	-
57	447294.39	2237267.75	Картометрический	0,1	-
58	447305.22	2237285.87	Картометрический	0,1	-
59	447322.68	2237314.79	Картометрический	0,1	-
60	447326.98	2237320.58	Картометрический	0,1	-
61	447364.15	2237346.36	Картометрический	0,1	-
62	447366.65	2237348.59	Картометрический	0,1	-
63	447392.26	2237371.43	Картометрический	0,1	-
64	447393.42	2237372.67	Картометрический	0,1	-
65	447430.86	2237412.43	Картометрический	0,1	-
66	447449.37	2237435.43	Картометрический	0,1	-
67	447476.52	2237471.39	Картометрический	0,1	-
68	447491.78	2237497.58	Картометрический	0,1	-
69	447500.52	2237518.38	Картометрический	0,1	-
70	447512.53	2237565.96	Картометрический	0,1	-
71	447682.45	2237502.87	Картометрический	0,1	-
72	447735.02	2237595.97	Картометрический	0,1	-
73	447741.37	2237592.56	Картометрический	0,1	-
74	447765.63	2237579.63	Картометрический	0,1	-
75	447788.54	2237567.41	Картометрический	0,1	-

Страница 2063/3236, документ 573af594a40d0f29e616b139611b0587 подписан 01.09.2025, опубликован 01.09.2025 в сетевом издании "РАММЕДИА", тел. +7 (496) 463-12-67, ramnews.ru

Раздел 2

Сведения о местоположении границ объекта

Обозначение характерных точек границ	Координаты, м		Метод определения координат характерной точки	Средняя квадратическая погрешность положения характерной точки (Mt), м	Описание обозначения точки на местности (при наличии)
	X	Y			
1	2	3	4	5	6
76	447808.37	2237556.84	Картометрический	0,1	-
77	447828.17	2237546.29	Картометрический	0,1	-
78	447848.26	2237535.58	Картометрический	0,1	-
79	447868.14	2237524.98	Картометрический	0,1	-
80	447868.30	2237524.89	Картометрический	0,1	-
81	447887.47	2237513.88	Картометрический	0,1	-
82	447907.27	2237503.27	Картометрический	0,1	-
83	447927.13	2237492.54	Картометрический	0,1	-
84	447946.97	2237481.81	Картометрический	0,1	-
85	447966.76	2237471.11	Картометрический	0,1	-
86	447986.91	2237460.22	Картометрический	0,1	-
87	448006.32	2237449.73	Картометрический	0,1	-
88	448006.68	2237449.54	Картометрический	0,1	-
89	448026.33	2237439.37	Картометрический	0,1	-
90	448026.27	2237439.26	Картометрический	0,1	-
91	448046.11	2237428.59	Картометрический	0,1	-
92	448065.98	2237417.90	Картометрический	0,1	-
93	448085.04	2237407.64	Картометрический	0,1	-
94	448087.07	2237406.55	Картометрический	0,1	-
95	448105.75	2237396.86	Картометрический	0,1	-
96	448125.35	2237385.93	Картометрический	0,1	-
97	448142.96	2237376.46	Картометрический	0,1	-
98	448166.96	2237363.55	Картометрический	0,1	-
99	448184.37	2237354.19	Картометрический	0,1	-
100	448211.88	2237339.40	Картометрический	0,1	-
101	448233.92	2237314.65	Картометрический	0,1	-
102	448248.85	2237297.89	Картометрический	0,1	-
103	448263.58	2237281.34	Картометрический	0,1	-
104	448263.18	2237280.97	Картометрический	0,1	-
105	448278.20	2237263.97	Картометрический	0,1	-
106	448278.66	2237264.38	Картометрический	0,1	-
107	448293.69	2237247.53	Картометрический	0,1	-
108	448323.99	2237213.51	Картометрический	0,1	-
109	448347.24	2237187.40	Картометрический	0,1	-
110	448362.58	2237170.17	Картометрический	0,1	-
111	448375.51	2237181.72	Картометрический	0,1	-
112	448388.65	2237166.48	Картометрический	0,1	-
113	448390.24	2237164.64	Картометрический	0,1	-
114	448397.94	2237155.72	Картометрический	0,1	-
115	448404.98	2237147.57	Картометрический	0,1	-

Страница 2064/3236, документ 573af594a40d0f29e616b139611b0587 подписан 01.09.2025, опубликован 01.09.2025 в сетевом издании "РАММЕДИА", тел. +7 (496) 463-12-67, ramnews.ru

Раздел 2

Сведения о местоположении границ объекта

Обозначение характерных точек границ	Координаты, м		Метод определения координат характерной точки	Средняя квадратическая погрешность положения характерной точки (Mt), м	Описание обозначения точки на местности (при наличии)
	X	Y			
1	2	3	4	5	6
116	448420.44	2237131.18	Картометрический	0,1	-
117	448407.44	2237119.81	Картометрический	0,1	-
118	448410.25	2237116.65	Картометрический	0,1	-
119	448425.28	2237099.77	Картометрический	0,1	-
120	448438.98	2237084.38	Картометрический	0,1	-
121	448440.49	2237082.68	Картометрический	0,1	-
122	448455.08	2237066.30	Картометрический	0,1	-
123	448469.92	2237049.64	Картометрический	0,1	-
124	448485.32	2237032.35	Картометрический	0,1	-
125	448500.25	2237015.58	Картометрический	0,1	-
126	448515.23	2236998.76	Картометрический	0,1	-
127	448533.59	2236978.15	Картометрический	0,1	-
128	448541.61	2236985.58	Картометрический	0,1	-
129	448548.78	2236992.22	Картометрический	0,1	-
130	448553.16	2236985.88	Картометрический	0,1	-
131	448561.00	2236974.54	Картометрический	0,1	-
132	448574.77	2236954.62	Картометрический	0,1	-
133	448588.18	2236935.22	Картометрический	0,1	-
134	448578.49	2236926.82	Картометрический	0,1	-
135	448594.10	2236909.54	Картометрический	0,1	-
136	448615.72	2236875.87	Картометрический	0,1	-
137	448622.83	2236877.95	Картометрический	0,1	-
138	448635.53	2236860.83	Картометрический	0,1	-
139	448638.70	2236856.55	Картометрический	0,1	-
140	448646.91	2236845.45	Картометрический	0,1	-
141	448655.53	2236833.80	Картометрический	0,1	-
142	448659.11	2236828.96	Картометрический	0,1	-
143	448672.67	2236810.64	Картометрический	0,1	-
144	448686.24	2236792.30	Картометрический	0,1	-
145	448717.61	2236749.91	Картометрический	0,1	-
146	448727.52	2236737.55	Картометрический	0,1	-
147	448740.45	2236752.27	Картометрический	0,1	-
148	448748.13	2236739.77	Картометрический	0,1	-
149	448762.55	2236716.30	Картометрический	0,1	-
150	448721.02	2236666.94	Картометрический	0,1	-
151	448730.08	2236661.45	Картометрический	0,1	-
152	448768.30	2236676.10	Картометрический	0,1	-
153	448791.59	2236690.19	Картометрический	0,1	-
154	448827.54	2236718.22	Картометрический	0,1	-
155	448844.02	2236724.05	Картометрический	0,1	-

Страница 2065/3236, документ 573af594a40d0f29e616b139611b0587 подписан 01.09.2025, опубликован 01.09.2025 в сетевом издании "РАММЕДИА", тел. +7 (496) 463-12-67, ramnews.ru

Раздел 2

Сведения о местоположении границ объекта

Обозначение характерных точек границ	Координаты, м		Метод определения координат характерной точки	Средняя квадратическая погрешность положения характерной точки (Mt), м	Описание обозначения точки на местности (при наличии)
	X	Y			
1	2	3	4	5	6
156	448866.27	2236742.58	Картометрический	0,1	-
157	448955.90	2236803.45	Картометрический	0,1	-
158	448955.87	2236803.53	Картометрический	0,1	-
159	448948.73	2236820.08	Картометрический	0,1	-
160	448941.79	2236835.31	Картометрический	0,1	-
161	448935.56	2236848.97	Картометрический	0,1	-
162	448935.48	2236849.14	Картометрический	0,1	-
163	448928.43	2236865.38	Картометрический	0,1	-
164	448928.40	2236865.45	Картометрический	0,1	-
165	448922.08	2236880.34	Картометрический	0,1	-
166	448922.05	2236880.41	Картометрический	0,1	-
167	448914.02	2236899.74	Картометрический	0,1	-
168	448913.88	2236900.11	Картометрический	0,1	-
169	448908.83	2236913.76	Картометрический	0,1	-
170	448900.51	2236934.42	Картометрический	0,1	-
171	448899.79	2236936.20	Картометрический	0,1	-
172	448903.11	2236939.87	Картометрический	0,1	-
173	448914.75	2236952.73	Картометрический	0,1	-
174	448911.13	2236961.94	Картометрический	0,1	-
175	448911.10	2236962.01	Картометрический	0,1	-
176	448903.41	2236981.11	Картометрический	0,1	-
177	448899.02	2236992.94	Картометрический	0,1	-
178	448891.39	2237013.36	Картометрический	0,1	-
179	448887.70	2237023.12	Картометрический	0,1	-
180	448877.76	2237048.92	Картометрический	0,1	-
181	448877.74	2237048.98	Картометрический	0,1	-
182	448870.98	2237066.25	Картометрический	0,1	-
183	448870.93	2237066.38	Картометрический	0,1	-
184	448864.36	2237082.50	Картометрический	0,1	-
185	448856.66	2237102.84	Картометрический	0,1	-
186	448856.61	2237103.00	Картометрический	0,1	-
187	448848.81	2237122.62	Картометрический	0,1	-
188	448842.59	2237139.39	Картометрический	0,1	-
189	448836.16	2237156.57	Картометрический	0,1	-
190	448836.13	2237156.64	Картометрический	0,1	-
191	448826.10	2237182.76	Картометрический	0,1	-
192	448820.23	2237198.40	Картометрический	0,1	-
193	448820.19	2237198.51	Картометрический	0,1	-
194	448810.24	2237224.13	Картометрический	0,1	-
195	448802.41	2237244.10	Картометрический	0,1	-

Страница 2066/3236, документ 573af594a40d0f29e616b139611b0587 подписан 01.09.2025, опубликован 01.09.2025 в сетевом издании "РАММЕДИА", тел. +7 (496) 463-12-67, ramnews.ru

Раздел 2

Сведения о местоположении границ объекта

Обозначение характерных точек границ	Координаты, м		Метод определения координат характерной точки	Средняя квадратическая погрешность положения характерной точки (Mt), м	Описание обозначения точки на местности (при наличии)
	X	Y			
1	2	3	4	5	6
196	448793.62	2237267.19	Картометрический	0,1	-
197	448786.03	2237287.05	Картометрический	0,1	-
198	448785.99	2237287.14	Картометрический	0,1	-
199	448776.92	2237310.22	Картометрический	0,1	-
200	448768.01	2237333.75	Картометрический	0,1	-
201	448759.42	2237356.65	Картометрический	0,1	-
202	448752.42	2237375.06	Картометрический	0,1	-
203	448742.76	2237400.58	Картометрический	0,1	-
204	448733.58	2237424.49	Картометрический	0,1	-
205	448725.42	2237446.55	Картометрический	0,1	-
206	448725.33	2237446.78	Картометрический	0,1	-
207	448716.34	2237469.42	Картометрический	0,1	-
208	448709.99	2237485.54	Картометрический	0,1	-
209	448687.07	2237537.76	Картометрический	0,1	-
210	448651.43	2237615.12	Картометрический	0,1	-
211	448646.84	2237622.36	Картометрический	0,1	-
212	448646.81	2237622.41	Картометрический	0,1	-
213	448639.29	2237634.12	Картометрический	0,1	-
214	448639.20	2237634.25	Картометрический	0,1	-
215	448632.78	2237643.91	Картометрический	0,1	-
216	448632.66	2237644.09	Картометрический	0,1	-
217	448626.90	2237652.36	Картометрический	0,1	-
218	448626.65	2237652.70	Картометрический	0,1	-
219	448619.89	2237661.61	Картометрический	0,1	-
220	448619.70	2237661.85	Картометрический	0,1	-
221	448607.02	2237677.52	Картометрический	0,1	-
222	448599.00	2237687.37	Картометрический	0,1	-
223	448598.67	2237687.76	Картометрический	0,1	-
224	448591.59	2237695.59	Картометрический	0,1	-
225	448583.55	2237704.38	Картометрический	0,1	-
226	448583.34	2237704.61	Картометрический	0,1	-
227	448574.21	2237713.99	Картометрический	0,1	-
228	448573.98	2237714.22	Картометрический	0,1	-
229	448565.33	2237722.56	Картометрический	0,1	-
230	448565.16	2237722.72	Картометрический	0,1	-
231	448554.24	2237732.76	Картометрический	0,1	-
232	448554.03	2237732.95	Картометрический	0,1	-
233	448544.18	2237741.51	Картометрический	0,1	-
234	448529.56	2237754.07	Картометрический	0,1	-
235	448529.37	2237754.23	Картометрический	0,1	-

Страница 2067/3236, документ 573af594a40d0f29e616b139611b0587 подписан 01.09.2025, опубликован 01.09.2025 в сетевом издании "РАММЕДИА", тел. +7 (496) 463-12-67, ramnews.ru

Раздел 2

Сведения о местоположении границ объекта

Обозначение характерных точек границ	Координаты, м		Метод определения координат характерной точки	Средняя квадратическая погрешность положения характерной точки (Mt), м	Описание обозначения точки на местности (при наличии)
	X	Y			
1	2	3	4	5	6
236	448516.18	2237764.99	Картометрический	0,1	-
237	448515.86	2237765.25	Картометрический	0,1	-
238	448499.29	2237777.66	Картометрический	0,1	-
239	448483.04	2237789.99	Картометрический	0,1	-
240	448470.35	2237799.59	Картометрический	0,1	-
241	448452.61	2237812.87	Картометрический	0,1	-
242	448440.89	2237822.03	Картометрический	0,1	-
243	448440.64	2237822.22	Картометрический	0,1	-
244	448428.66	2237830.99	Картометрический	0,1	-
245	448413.87	2237842.40	Картометрический	0,1	-
246	448413.71	2237842.52	Картометрический	0,1	-
247	448396.84	2237855.02	Картометрический	0,1	-
248	448386.16	2237863.05	Картометрический	0,1	-
249	448374.45	2237872.13	Картометрический	0,1	-
250	448374.33	2237872.22	Картометрический	0,1	-
251	448362.59	2237881.03	Картометрический	0,1	-
252	448350.28	2237890.18	Картометрический	0,1	-
253	448341.46	2237897.06	Картометрический	0,1	-
254	448341.36	2237897.14	Картометрический	0,1	-
255	448322.26	2237911.67	Картометрический	0,1	-
256	448315.02	2237917.46	Картометрический	0,1	-
257	448314.56	2237917.80	Картометрический	0,1	-
258	448300.33	2237927.88	Картометрический	0,1	-
259	448292.86	2237933.79	Картометрический	0,1	-
260	448292.65	2237933.95	Картометрический	0,1	-
261	448278.49	2237944.56	Картометрический	0,1	-
262	448261.30	2237957.66	Картометрический	0,1	-
263	448261.24	2237957.71	Картометрический	0,1	-
264	448249.24	2237966.69	Картометрический	0,1	-
265	448232.69	2237979.29	Картометрический	0,1	-
266	448222.77	2237986.77	Картометрический	0,1	-
267	448222.58	2237986.91	Картометрический	0,1	-
268	448205.18	2237999.40	Картометрический	0,1	-
269	448193.92	2238007.91	Картометрический	0,1	-
270	448178.47	2238019.59	Картометрический	0,1	-
271	448178.24	2238019.76	Картометрический	0,1	-
272	448164.87	2238029.29	Картометрический	0,1	-
273	448144.56	2238044.50	Картометрический	0,1	-
274	448124.73	2238059.76	Картометрический	0,1	-
275	448115.89	2238066.70	Картометрический	0,1	-

Страница 2068/3236, документ 573af594a40d0f29e616b139611b0587 подписан 01.09.2025, опубликован 01.09.2025 в сетевом издании "РАММЕДИА", тел. +7 (496) 463-12-67, ramnews.ru

Раздел 2

Сведения о местоположении границ объекта

Обозначение характерных точек границ	Координаты, м		Метод определения координат характерной точки	Средняя квадратическая погрешность положения характерной точки (Mt), м	Описание обозначения точки на местности (при наличии)
	X	Y			
1	2	3	4	5	6
276	448127.63	2238090.82	Картометрический	0,1	-
277	448136.79	2238108.59	Картометрический	0,1	-
278	448241.37	2238323.88	Картометрический	0,1	-
279	448249.25	2238339.70	Картометрический	0,1	-
280	448257.70	2238347.35	Картометрический	0,1	-
281	448534.14	2238592.18	Картометрический	0,1	-
282	448547.79	2238580.36	Картометрический	0,1	-
283	448566.31	2238553.90	Картометрический	0,1	-
284	448606.67	2238591.10	Картометрический	0,1	-
285	448611.13	2238595.21	Картометрический	0,1	-
286	448682.48	2238537.91	Картометрический	0,1	-
287	448683.34	2238536.05	Картометрический	0,1	-
288	448755.88	2238439.02	Картометрический	0,1	-
289	448879.04	2238348.31	Картометрический	0,1	-
290	448890.79	2238341.25	Картометрический	0,1	-
291	448892.42	2238341.02	Картометрический	0,1	-
292	448895.15	2238341.53	Картометрический	0,1	-
293	448897.73	2238342.01	Картометрический	0,1	-
294	448899.67	2238343.53	Картометрический	0,1	-
295	448955.12	2238444.41	Картометрический	0,1	-
296	449017.94	2238418.33	Картометрический	0,1	-
297	449020.93	2238417.61	Картометрический	0,1	-
298	449023.96	2238418.15	Картометрический	0,1	-
299	449024.52	2238418.41	Картометрический	0,1	-
300	449128.75	2238470.68	Картометрический	0,1	-
301	449240.62	2238454.22	Картометрический	0,1	-
302	449237.24	2238470.09	Картометрический	0,1	-
303	449209.74	2238475.24	Картометрический	0,1	-
304	449207.25	2238485.60	Картометрический	0,1	-
305	449213.30	2238482.77	Картометрический	0,1	-
306	449237.31	2238471.53	Картометрический	0,1	-
307	449222.64	2238532.79	Картометрический	0,1	-
308	449210.96	2238533.51	Картометрический	0,1	-
309	449200.43	2238575.44	Картометрический	0,1	-
310	449189.51	2238618.96	Картометрический	0,1	-
311	449175.74	2238616.57	Картометрический	0,1	-
312	449139.59	2238766.92	Картометрический	0,1	-
313	449138.17	2238783.42	Картометрический	0,1	-
314	449134.05	2238783.60	Картометрический	0,1	-
315	449136.33	2238786.11	Картометрический	0,1	-

Страница 2069/3236, документ 573af594a40d0f29e616b139611b0587 подписан 01.09.2025, опубликован 01.09.2025 в сетевом издании "РАММЕДИА", тел. +7 (496) 463-12-67, ramnews.ru

Раздел 2

Сведения о местоположении границ объекта

Обозначение характерных точек границ	Координаты, м		Метод определения координат характерной точки	Средняя квадратическая погрешность положения характерной точки (Mt), м	Описание обозначения точки на местности (при наличии)
	X	Y			
1	2	3	4	5	6
316	449136.88	2238827.92	Картометрический	0,1	-
317	449123.03	2238827.26	Картометрический	0,1	-
318	449122.85	2238836.31	Картометрический	0,1	-
319	449127.98	2238836.72	Картометрический	0,1	-
320	449125.42	2238885.55	Картометрический	0,1	-
321	449121.92	2238885.37	Картометрический	0,1	-
322	449121.90	2238885.37	Картометрический	0,1	-
323	449120.99	2238933.15	Картометрический	0,1	-
324	449096.40	2238933.51	Картометрический	0,1	-
325	449080.41	2238932.68	Картометрический	0,1	-
326	449033.61	2238930.90	Картометрический	0,1	-
327	449025.29	2238930.53	Картометрический	0,1	-
328	449004.19	2238929.88	Картометрический	0,1	-
329	449004.06	2238929.88	Картометрический	0,1	-
330	448981.05	2238929.01	Картометрический	0,1	-
331	448957.55	2238928.03	Картометрический	0,1	-
332	448936.63	2238927.16	Картометрический	0,1	-
333	448933.81	2238925.32	Картометрический	0,1	-
334	448932.75	2238922.17	Картометрический	0,1	-
335	448932.35	2238921.59	Картометрический	0,1	-
336	448932.07	2238899.61	Картометрический	0,1	-
337	448931.03	2238878.30	Картометрический	0,1	-
338	448918.66	2238821.58	Картометрический	0,1	-
339	448876.82	2238823.64	Картометрический	0,1	-
340	448852.70	2238824.64	Картометрический	0,1	-
341	448788.62	2238824.19	Картометрический	0,1	-
342	448709.48	2238816.19	Картометрический	0,1	-
343	448707.68	2238807.25	Картометрический	0,1	-
344	448708.17	2238772.50	Картометрический	0,1	-
345	448706.83	2238772.48	Картометрический	0,1	-
346	448707.08	2238768.73	Картометрический	0,1	-
347	448709.79	2238727.96	Картометрический	0,1	-
348	448701.54	2238719.37	Картометрический	0,1	-
349	448662.79	2238691.91	Картометрический	0,1	-
350	448659.30	2238688.96	Картометрический	0,1	-
351	448634.94	2238726.08	Картометрический	0,1	-
352	448614.54	2238756.49	Картометрический	0,1	-
353	448578.80	2238771.95	Картометрический	0,1	-
354	448572.69	2238774.27	Картометрический	0,1	-
355	448553.15	2238782.57	Картометрический	0,1	-

Страница 2070/3236, документ 573af594a40d0f29e616b139611b0587 подписан 01.09.2025, опубликован 01.09.2025 в сетевом издании "РАММЕДИА", тел. +7 (496) 463-12-67, ramnews.ru

Раздел 2

Сведения о местоположении границ объекта

Обозначение характерных точек границ	Координаты, м		Метод определения координат характерной точки	Средняя квадратическая погрешность положения характерной точки (Mt), м	Описание обозначения точки на местности (при наличии)
	X	Y			
1	2	3	4	5	6
356	448554.43	2238785.16	Картометрический	0,1	-
357	448562.35	2238805.47	Картометрический	0,1	-
358	448557.06	2238808.16	Картометрический	0,1	-
359	448566.09	2238825.38	Картометрический	0,1	-
360	448561.05	2238827.17	Картометрический	0,1	-
361	448562.62	2238831.71	Картометрический	0,1	-
362	448520.20	2238849.34	Картометрический	0,1	-
363	448509.80	2238850.28	Картометрический	0,1	-
364	448454.28	2238746.50	Картометрический	0,1	-
365	448429.11	2238699.69	Картометрический	0,1	-
366	448390.26	2238678.89	Картометрический	0,1	-
367	448310.95	2238620.03	Картометрический	0,1	-
368	448250.80	2238507.53	Картометрический	0,1	-
369	448257.48	2238497.17	Картометрический	0,1	-
370	448241.11	2238458.42	Картометрический	0,1	-
371	448218.82	2238443.99	Картометрический	0,1	-
372	448209.61	2238449.35	Картометрический	0,1	-
373	448193.20	2238435.08	Картометрический	0,1	-
374	448176.50	2238447.78	Картометрический	0,1	-
375	448101.77	2238515.47	Картометрический	0,1	-
376	448036.09	2238431.57	Картометрический	0,1	-
377	447957.82	2238485.22	Картометрический	0,1	-
378	447928.44	2238448.63	Картометрический	0,1	-
379	447923.23	2238372.53	Картометрический	0,1	-
380	447851.60	2238305.22	Картометрический	0,1	-
381	447909.59	2238257.49	Картометрический	0,1	-
382	447884.49	2238241.06	Картометрический	0,1	-
383	447884.28	2238241.21	Картометрический	0,1	-
384	447868.82	2238252.96	Картометрический	0,1	-
385	447856.51	2238262.44	Картометрический	0,1	-
386	447856.43	2238262.50	Картометрический	0,1	-
387	447845.39	2238270.84	Картометрический	0,1	-
388	447831.45	2238281.38	Картометрический	0,1	-
389	447831.39	2238281.42	Картометрический	0,1	-
390	447820.25	2238289.73	Картометрический	0,1	-
391	447820.09	2238289.85	Картометрический	0,1	-
392	447807.81	2238298.62	Картометрический	0,1	-
393	447811.52	2238305.39	Картометрический	0,1	-
394	447815.57	2238312.77	Картометрический	0,1	-
395	447840.14	2238331.67	Картометрический	0,1	-

Страница 2071/3236, документ 573af594a40d0f29e616b139611b0587 подписан 01.09.2025, опубликован 01.09.2025 в сетевом издании "РАММЕДИА", тел. +7 (496) 463-12-67, ramnews.ru

Раздел 2

Сведения о местоположении границ объекта

Обозначение характерных точек границ	Координаты, м		Метод определения координат характерной точки	Средняя квадратическая погрешность положения характерной точки (Mt), м	Описание обозначения точки на местности (при наличии)
	X	Y			
1	2	3	4	5	6
396	447854.99	2238341.98	Картометрический	0,1	-
397	447858.41	2238344.85	Картометрический	0,1	-
398	447868.72	2238347.73	Картометрический	0,1	-
399	447877.86	2238352.89	Картометрический	0,1	-
400	447883.55	2238363.18	Картометрический	0,1	-
401	447889.24	2238375.76	Картометрический	0,1	-
402	447896.07	2238385.48	Картометрический	0,1	-
403	447909.20	2238395.80	Картометрический	0,1	-
404	447913.19	2238402.66	Картометрический	0,1	-
405	447913.13	2238417.52	Картометрический	0,1	-
406	447912.50	2238432.94	Картометрический	0,1	-
407	447913.01	2238452.37	Картометрический	0,1	-
408	447922.10	2238470.10	Картометрический	0,1	-
409	447934.09	2238481.54	Картометрический	0,1	-
410	447940.91	2238494.70	Картометрический	0,1	-
411	447946.01	2238511.28	Картометрический	0,1	-
412	447953.98	2238525.01	Картометрический	0,1	-
413	447966.53	2238537.03	Картометрический	0,1	-
414	447967.64	2238545.04	Картометрический	0,1	-
415	447965.29	2238563.89	Картометрический	0,1	-
416	447958.37	2238574.72	Картометрический	0,1	-
417	447956.60	2238587.29	Картометрический	0,1	-
418	447958.28	2238597.01	Картометрический	0,1	-
419	447955.81	2238609.06	Картометрический	0,1	-
420	447955.23	2238611.90	Картометрический	0,1	-
421	447956.03	2238614.79	Картометрический	0,1	-
422	447956.78	2238617.51	Картометрический	0,1	-
423	447963.15	2238623.84	Картометрический	0,1	-
424	447981.77	2238642.34	Картометрический	0,1	-
425	448001.59	2238663.54	Картометрический	0,1	-
426	448026.67	2238695.34	Картометрический	0,1	-
427	448059.68	2238733.77	Картометрический	0,1	-
428	448082.12	2238761.59	Картометрический	0,1	-
429	448103.22	2238786.29	Картометрический	0,1	-
430	448113.82	2238798.69	Картометрический	0,1	-
431	448134.91	2238833.13	Картометрический	0,1	-
432	448157.27	2238880.80	Картометрический	0,1	-
433	448182.32	2238923.17	Картометрический	0,1	-
434	448194.18	2238943.04	Картометрический	0,1	-
435	448201.36	2238959.32	Картометрический	0,1	-

Страница 2072/3236, документ 573af594a40d0f29e616b139611b0587 подписан 01.09.2025, опубликован 01.09.2025 в сетевом издании "РАММЕДИА", тел. +7 (496) 463-12-67, ramnews.ru

Раздел 2

Сведения о местоположении границ объекта

Обозначение характерных точек границ	Координаты, м		Метод определения координат характерной точки	Средняя квадратическая погрешность положения характерной точки (Mt), м	Описание обозначения точки на местности (при наличии)
	X	Y			
1	2	3	4	5	6
436	448204.70	2238966.88	Картометрический	0,1	-
437	448207.25	2238992.02	Картометрический	0,1	-
438	448204.51	2239017.15	Картометрический	0,1	-
439	448195.73	2239034.51	Картометрический	0,1	-
440	448184.47	2239056.79	Картометрический	0,1	-
441	448161.77	2239097.76	Картометрический	0,1	-
442	448153.72	2239121.56	Картометрический	0,1	-
443	448148.30	2239151.98	Картометрический	0,1	-
444	448141.61	2239166.52	Картометрический	0,1	-
445	448128.24	2239182.26	Картометрический	0,1	-
446	448120.30	2239191.61	Картометрический	0,1	-
447	448114.60	2239205.45	Картометрический	0,1	-
448	448089.36	2239215.99	Картометрический	0,1	-
449	448068.11	2239205.72	Картометрический	0,1	-
450	448056.34	2239200.03	Картометрический	0,1	-
451	448053.62	2239198.72	Картометрический	0,1	-
452	448044.18	2239190.04	Картометрический	0,1	-
453	448021.90	2239169.56	Картометрический	0,1	-
454	448023.16	2239146.29	Картометрический	0,1	-
455	448024.85	2239141.79	Картометрический	0,1	-
456	448029.86	2239128.45	Картометрический	0,1	-
457	448033.90	2239114.53	Картометрический	0,1	-
458	448037.92	2239100.68	Картометрический	0,1	-
459	448039.76	2239094.55	Картометрический	0,1	-
460	448041.52	2239088.69	Картометрический	0,1	-
461	448046.65	2239071.59	Картометрический	0,1	-
462	448047.71	2239066.19	Картометрический	0,1	-
463	448052.74	2239040.52	Картометрический	0,1	-
464	448053.85	2239035.67	Картометрический	0,1	-
465	448057.82	2239018.34	Картометрический	0,1	-
466	448060.16	2239008.12	Картометрический	0,1	-
467	448059.97	2239000.63	Картометрический	0,1	-
468	448059.58	2238985.63	Картометрический	0,1	-
469	448046.49	2238977.78	Картометрический	0,1	-
470	448042.30	2238974.53	Картометрический	0,1	-
471	448022.10	2238958.88	Картометрический	0,1	-
472	448008.69	2238949.16	Картометрический	0,1	-
473	447991.93	2238937.01	Картометрический	0,1	-
474	447975.74	2238925.27	Картометрический	0,1	-
475	447957.83	2238912.29	Картометрический	0,1	-

Страница 2073/3236, документ 573af594a40d0f29e616b139611b0587 подписан 01.09.2025, опубликован 01.09.2025 в сетевом издании "РАММЕДИА", тел. +7 (496) 463-12-67, ramnews.ru

Раздел 2

Сведения о местоположении границ объекта

Обозначение характерных точек границ	Координаты, м		Метод определения координат характерной точки	Средняя квадратическая погрешность положения характерной точки (Mt), м	Описание обозначения точки на местности (при наличии)
	X	Y			
1	2	3	4	5	6
476	447933.75	2238895.35	Картометрический	0,1	-
477	447923.61	2238888.22	Картометрический	0,1	-
478	447894.62	2238867.83	Картометрический	0,1	-
479	447865.60	2238847.42	Картометрический	0,1	-
480	447859.23	2238842.94	Картометрический	0,1	-
481	447837.20	2238826.54	Картометрический	0,1	-
482	447808.93	2238805.50	Картометрический	0,1	-
483	447790.71	2238827.95	Картометрический	0,1	-
484	447769.84	2238853.67	Картометрический	0,1	-
485	447742.65	2238887.18	Картометрический	0,1	-
486	447715.40	2238920.76	Картометрический	0,1	-
487	447682.28	2238888.14	Картометрический	0,1	-
488	447671.54	2238877.56	Картометрический	0,1	-
489	447638.42	2238844.94	Картометрический	0,1	-
490	447650.68	2238829.90	Картометрический	0,1	-
491	447657.51	2238821.52	Картометрический	0,1	-
492	447664.34	2238813.14	Картометрический	0,1	-
493	447678.01	2238796.37	Картометрический	0,1	-
494	447702.06	2238766.87	Картометрический	0,1	-
495	447716.33	2238749.36	Картометрический	0,1	-
496	447727.04	2238736.23	Картометрический	0,1	-
497	447730.60	2238731.86	Картометрический	0,1	-
498	447733.51	2238728.29	Картометрический	0,1	-
499	447744.84	2238714.39	Картометрический	0,1	-
500	447724.96	2238698.29	Картометрический	0,1	-
501	447713.03	2238688.63	Картометрический	0,1	-
502	447702.76	2238683.25	Картометрический	0,1	-
503	447675.12	2238668.77	Картометрический	0,1	-
504	447647.47	2238654.29	Картометрический	0,1	-
505	447619.92	2238639.86	Картометрический	0,1	-
506	447594.18	2238626.38	Картометрический	0,1	-
507	447591.65	2238625.11	Картометрический	0,1	-
508	447567.01	2238612.75	Картометрический	0,1	-
509	447561.84	2238610.16	Картометрический	0,1	-
510	447548.69	2238593.56	Картометрический	0,1	-
511	447536.97	2238578.77	Картометрический	0,1	-
512	447525.15	2238563.85	Картометрический	0,1	-
513	447518.68	2238555.69	Картометрический	0,1	-
514	447512.35	2238573.31	Картометрический	0,1	-
515	447487.12	2238643.54	Картометрический	0,1	-

Страница 2074/3236, документ 573af594a40d0f29e616b139611b0587 подписан 01.09.2025, опубликован 01.09.2025 в сетевом издании "РАММЕДИА", тел. +7 (496) 463-12-67, ramnews.ru

Раздел 2

Сведения о местоположении границ объекта

Обозначение характерных точек границ	Координаты, м		Метод определения координат характерной точки	Средняя квадратическая погрешность положения характерной точки (Mt), м	Описание обозначения точки на местности (при наличии)
	X	Y			
1	2	3	4	5	6
516	447485.49	2238648.07	Картометрический	0,1	-
517	447483.39	2238653.92	Картометрический	0,1	-
518	447476.00	2238674.49	Картометрический	0,1	-
519	447471.28	2238688.68	Картометрический	0,1	-
520	447461.10	2238719.30	Картометрический	0,1	-
521	447438.44	2238787.45	Картометрический	0,1	-
522	447352.58	2238779.78	Картометрический	0,1	-
523	447352.54	2238779.33	Картометрический	0,1	-
524	447349.80	2238779.16	Картометрический	0,1	-
525	447349.13	2238767.56	Картометрический	0,1	-
526	447343.48	2238750.37	Картометрический	0,1	-
527	447338.64	2238739.92	Картометрический	0,1	-
528	447335.42	2238734.87	Картометрический	0,1	-
529	447323.91	2238729.62	Картометрический	0,1	-
530	447308.61	2238727.96	Картометрический	0,1	-
531	447290.63	2238718.91	Картометрический	0,1	-
532	447276.26	2238705.36	Картометрический	0,1	-
533	447270.53	2238697.45	Картометрический	0,1	-
534	447269.19	2238698.42	Картометрический	0,1	-
535	447266.48	2238694.18	Картометрический	0,1	-
536	447259.81	2238698.92	Картометрический	0,1	-
537	447249.04	2238688.33	Картометрический	0,1	-
538	447257.29	2238682.34	Картометрический	0,1	-
539	447259.87	2238680.46	Картометрический	0,1	-
540	447273.24	2238670.76	Картометрический	0,1	-
541	447299.22	2238651.70	Картометрический	0,1	-
542	447299.45	2238651.54	Картометрический	0,1	-
543	447315.49	2238640.45	Картометрический	0,1	-
544	447330.22	2238629.90	Картометрический	0,1	-
545	447348.92	2238616.09	Картометрический	0,1	-
546	447349.07	2238615.99	Картометрический	0,1	-
547	447365.57	2238604.26	Картометрический	0,1	-
548	447385.20	2238589.89	Картометрический	0,1	-
549	447408.29	2238572.91	Картометрический	0,1	-
550	447421.25	2238563.34	Картометрический	0,1	-
551	447421.36	2238563.26	Картометрический	0,1	-
552	447437.55	2238551.65	Картометрический	0,1	-
553	447456.01	2238538.09	Картометрический	0,1	-
554	447456.06	2238538.05	Картометрический	0,1	-
555	447470.43	2238527.64	Картометрический	0,1	-

Страница 2075/3236, документ 573af594a40d0f29e616b139611b0587 подписан 01.09.2025, опубликован 01.09.2025 в сетевом издании "РАММЕДИА", тел. +7 (496) 463-12-67, ramnews.ru

Раздел 2

Сведения о местоположении границ объекта

Обозначение характерных точек границ	Координаты, м		Метод определения координат характерной точки	Средняя квадратическая погрешность положения характерной точки (Mt), м	Описание обозначения точки на местности (при наличии)
	X	Y			
1	2	3	4	5	6
556	447486.88	2238515.38	Картометрический	0,1	-
557	447504.06	2238502.27	Картометрический	0,1	-
558	447517.51	2238491.90	Картометрический	0,1	-
559	447517.78	2238491.70	Картометрический	0,1	-
560	447534.94	2238479.36	Картометрический	0,1	-
561	447553.11	2238465.71	Картометрический	0,1	-
562	447553.20	2238465.64	Картометрический	0,1	-
563	447575.23	2238449.46	Картометрический	0,1	-
564	447575.35	2238449.38	Картометрический	0,1	-
565	447589.73	2238439.13	Картометрический	0,1	-
566	447605.29	2238427.65	Картометрический	0,1	-
567	447615.42	2238419.76	Картометрический	0,1	-
568	447615.50	2238419.70	Картометрический	0,1	-
569	447624.79	2238412.62	Картометрический	0,1	-
570	447635.65	2238403.78	Картометрический	0,1	-
571	447635.85	2238403.62	Картометрический	0,1	-
572	447651.12	2238391.85	Картометрический	0,1	-
573	447651.29	2238391.72	Картометрический	0,1	-
574	447659.67	2238385.53	Картометрический	0,1	-
575	447663.41	2238382.75	Картометрический	0,1	-
576	447658.25	2238378.84	Картометрический	0,1	-
577	447650.17	2238372.97	Картометрический	0,1	-
578	447627.25	2238356.32	Картометрический	0,1	-
579	447593.56	2238331.83	Картометрический	0,1	-
580	447585.51	2238325.96	Картометрический	0,1	-
581	447564.03	2238310.28	Картометрический	0,1	-
582	447543.58	2238295.53	Картометрический	0,1	-
583	447529.03	2238285.51	Картометрический	0,1	-
584	447521.67	2238280.44	Картометрический	0,1	-
585	447499.62	2238265.26	Картометрический	0,1	-
586	447496.70	2238263.25	Картометрический	0,1	-
587	447477.27	2238249.86	Картометрический	0,1	-
588	447464.54	2238241.09	Картометрический	0,1	-
589	447455.48	2238234.85	Картометрический	0,1	-
590	447433.86	2238219.96	Картометрический	0,1	-
591	447431.71	2238218.48	Картометрический	0,1	-
592	447431.52	2238218.73	Картометрический	0,1	-
593	447403.77	2238199.52	Картометрический	0,1	-
594	447373.66	2238178.54	Картометрический	0,1	-
595	447364.44	2238172.20	Картометрический	0,1	-

Страница 2076/3236, документ 573af594a40d0f29e616b139611b0587 подписан 01.09.2025, опубликован 01.09.2025 в сетевом издании "РАММЕДИА", тел. +7 (496) 463-12-67, ramnews.ru

Раздел 2

Сведения о местоположении границ объекта

Обозначение характерных точек границ	Координаты, м		Метод определения координат характерной точки	Средняя квадратическая погрешность положения характерной точки (Mt), м	Описание обозначения точки на местности (при наличии)
	X	Y			
1	2	3	4	5	6
596	447348.90	2238159.73	Картометрический	0,1	-
597	447348.81	2238159.84	Картометрический	0,1	-
598	447347.15	2238158.49	Картометрический	0,1	-
599	447321.35	2238137.56	Картометрический	0,1	-
600	447315.92	2238133.15	Картометрический	0,1	-
601	447293.86	2238115.26	Картометрический	0,1	-
602	447281.25	2238105.03	Картометрический	0,1	-
603	447254.75	2238083.53	Картометрический	0,1	-
604	447254.73	2238083.71	Картометрический	0,1	-
605	447240.07	2238071.56	Картометрический	0,1	-
606	447225.41	2238073.40	Картометрический	0,1	-
607	447225.40	2238073.45	Картометрический	0,1	-
608	447225.05	2238073.50	Картометрический	0,1	-
609	447133.51	2238085.38	Картометрический	0,1	-
610	447092.29	2238111.96	Картометрический	0,1	-
611	447091.25	2238112.63	Картометрический	0,1	-
612	447011.22	2238164.23	Картометрический	0,1	-
613	446963.65	2238194.91	Картометрический	0,1	-
614	446934.05	2238213.99	Картометрический	0,1	-
615	446896.96	2238237.91	Картометрический	0,1	-
616	446889.91	2238248.96	Картометрический	0,1	-
617	446877.33	2238268.62	Картометрический	0,1	-
618	446874.97	2238272.32	Картометрический	0,1	-
619	446868.45	2238282.51	Картометрический	0,1	-
620	446830.90	2238277.57	Картометрический	0,1	-
621	446756.30	2238267.76	Картометрический	0,1	-
622	446729.64	2238264.26	Картометрический	0,1	-
623	446723.03	2238250.25	Картометрический	0,1	-
624	446722.12	2238248.33	Картометрический	0,1	-
625	446656.55	2238109.32	Картометрический	0,1	-
626	446649.09	2238093.51	Картометрический	0,1	-
627	446612.32	2238112.00	Картометрический	0,1	-
1	446504.60	2238167.80	Картометрический	0,1	-
628	449660.37	2238395.55	Картометрический	0,1	-
629	449659.79	2238391.02	Картометрический	0,1	-
630	449668.72	2238387.76	Картометрический	0,1	-
631	449676.18	2238385.03	Картометрический	0,1	-
632	449691.22	2238379.54	Картометрический	0,1	-
633	449737.59	2238362.60	Картометрический	0,1	-
634	449774.04	2238349.28	Картометрический	0,1	-

Страница 2077/3236, документ 573af594a40d0f29e616b139611b0587 подписан 01.09.2025, опубликован 01.09.2025 в сетевом издании "РАММЕДИА", тел. +7 (496) 463-12-67, ramnews.ru

Раздел 2

Сведения о местоположении границ объекта

Обозначение характерных точек границ	Координаты, м		Метод определения координат характерной точки	Средняя квадратическая погрешность положения характерной точки (Mt), м	Описание обозначения точки на местности (при наличии)
	X	Y			
1	2	3	4	5	6
635	449779.22	2238347.39	Картометрический	0,1	-
636	449781.46	2238346.57	Картометрический	0,1	-
637	449783.25	2238345.91	Картометрический	0,1	-
638	449784.76	2238345.20	Картометрический	0,1	-
639	449793.75	2238340.93	Картометрический	0,1	-
640	449796.18	2238336.82	Картометрический	0,1	-
641	449805.36	2238321.30	Картометрический	0,1	-
642	449808.05	2238316.75	Картометрический	0,1	-
643	449809.41	2238314.30	Картометрический	0,1	-
644	449809.82	2238313.55	Картометрический	0,1	-
645	449811.35	2238310.78	Картометрический	0,1	-
646	449812.95	2238307.89	Картометрический	0,1	-
647	449813.54	2238306.82	Картометрический	0,1	-
648	449822.23	2238234.00	Картометрический	0,1	-
649	449825.90	2238203.20	Картометрический	0,1	-
650	449840.51	2238207.84	Картометрический	0,1	-
651	449859.26	2238215.48	Картометрический	0,1	-
652	449872.61	2238220.92	Картометрический	0,1	-
653	449905.63	2238219.07	Картометрический	0,1	-
654	449921.51	2238225.72	Картометрический	0,1	-
655	449922.78	2238226.60	Картометрический	0,1	-
656	449930.11	2238231.69	Картометрический	0,1	-
657	449959.76	2238245.18	Картометрический	0,1	-
658	449932.03	2238269.83	Картометрический	0,1	-
659	449880.77	2238315.42	Картометрический	0,1	-
660	449817.04	2238372.09	Картометрический	0,1	-
661	449804.41	2238373.10	Картометрический	0,1	-
662	449801.16	2238373.36	Картометрический	0,1	-
663	449773.28	2238375.59	Картометрический	0,1	-
628	449660.37	2238395.55	Картометрический	0,1	-
664	449104.91	2239405.25	Картометрический	0,1	-
665	449087.43	2239360.61	Картометрический	0,1	-
666	449100.09	2239339.50	Картометрический	0,1	-
667	449100.07	2239339.48	Картометрический	0,1	-
668	449123.80	2239299.83	Картометрический	0,1	-
669	449114.40	2239296.21	Картометрический	0,1	-
670	449082.83	2239348.84	Картометрический	0,1	-
671	449056.74	2239282.25	Картометрический	0,1	-
672	449036.64	2239230.93	Картометрический	0,1	-
673	449063.19	2239198.36	Картометрический	0,1	-

Страница 2078/3236, документ 573af594a40d0f29e616b139611b0587 подписан 01.09.2025, опубликован 01.09.2025 в сетевом издании "РАММЕДИА", тел. +7 (496) 463-12-67, ramnews.ru

Раздел 2

Сведения о местоположении границ объекта

Обозначение характерных точек границ	Координаты, м		Метод определения координат характерной точки	Средняя квадратическая погрешность положения характерной точки (Mt), м	Описание обозначения точки на местности (при наличии)
	X	Y			
1	2	3	4	5	6
674	449104.47	2239217.03	Картометрический	0,1	-
675	449104.50	2239216.98	Картометрический	0,1	-
676	449148.60	2239237.01	Картометрический	0,1	-
677	449177.80	2239250.20	Картометрический	0,1	-
678	449164.77	2239308.43	Картометрический	0,1	-
679	449161.30	2239314.08	Картометрический	0,1	-
680	449133.00	2239359.84	Картометрический	0,1	-
664	449104.91	2239405.25	Картометрический	0,1	-
681	449202.60	2239101.54	Картометрический	0,1	-
682	449131.77	2239088.91	Картометрический	0,1	-
683	449133.13	2239052.31	Картометрический	0,1	-
684	449133.60	2239039.69	Картометрический	0,1	-
685	449131.34	2239005.50	Картометрический	0,1	-
686	449131.00	2239000.33	Картометрический	0,1	-
687	449131.10	2238965.51	Картометрический	0,1	-
688	449131.27	2238909.18	Картометрический	0,1	-
689	449131.34	2238881.56	Картометрический	0,1	-
690	449135.86	2238845.72	Картометрический	0,1	-
691	449151.57	2238829.35	Картометрический	0,1	-
692	449164.42	2238829.96	Картометрический	0,1	-
693	449175.59	2238909.39	Картометрический	0,1	-
694	449183.52	2238965.79	Картометрический	0,1	-
695	449189.28	2239006.80	Картометрический	0,1	-
696	449195.88	2239053.72	Картометрический	0,1	-
681	449202.60	2239101.54	Картометрический	0,1	-
697	449180.02	2239240.23	Картометрический	0,1	-
698	449127.35	2239216.41	Картометрический	0,1	-
699	449127.35	2239216.40	Картометрический	0,1	-
700	449069.72	2239190.34	Картометрический	0,1	-
701	449102.68	2239149.90	Картометрический	0,1	-
702	449127.13	2239119.89	Картометрический	0,1	-
703	449168.57	2239122.80	Картометрический	0,1	-
704	449202.96	2239125.21	Картометрический	0,1	-
705	449204.00	2239132.67	Картометрический	0,1	-
706	449191.68	2239187.96	Картометрический	0,1	-
697	449180.02	2239240.23	Картометрический	0,1	-

Страница 2079/3236, документ 573af594a40d0f29e616b139611b0587
подписан 01.09.2025, опубликован 01.09.2025 в сетевом
издании "РАММЕДИА", тел. +7 (496) 463-12-67, ramnews.ru

Раздел 2

Сведения о местоположении границ объекта

3. Сведения о характерных точках части (частей) границы объекта

Обозначение характерных точек границ	Координаты, м		Метод определения координат характерной точки	Средняя квадратическая погрешность положения характерной точки (Mt), м	Описание обозначения точки на местности (при наличии)
	X	Y			
1	2	3	4	5	6
-	-	-	-	-	-

Страница 2080/3236, документ 573af594a40d0f29e616b139611b0587 подписан 01.09.2025, опубликован 01.09.2025 в сетевом издании "РАММЕДИА", тел. +7 (496) 463-12-67, ramnews.ru

Раздел 3

Сведения о местоположении измененных (уточненных) границ объекта

1. Система координат -

2. Сведения о характерных точках границ объекта

Обозначение характерных точек границ	Существующие координаты, м		Измененные (уточненные) координаты, м		Метод определения координат характерной точки	Средняя квадратическая погрешность положения характерной точки (Mt), м	Описание обозначения точки на местности (при наличии)
	X	Y	X	Y			
1	2	3	4	5	6	7	8
-	-	-	-	-	-	-	

3. Сведения о характерных точках части (частей) границы объекта

Обозначение характерных точек границ	Существующие координаты, м		Измененные (уточненные) координаты, м		Метод определения координат характерной точки	Средняя квадратическая погрешность положения характерной точки (Mt), м	Описание обозначения точки на местности (при наличии)
	X	Y	X	Y			
1	2	3	4	5	6	7	8
-	-	-	-	-	-	-	

Страница 2081/3236, документ 573af594a40d0f29e616b139611b0587
подписан 01.09.2025, опубликован 01.09.2025 в сетевом
издании "РАММЕДИА", тел. +7 (496) 463-12-67, ramnews.ru

ГРАФИЧЕСКОЕ ОПИСАНИЕ
местоположения границ населенных пунктов, территориальных зон, особо охраняемых природных территорий, зон с особыми условиями использования территории

д. Починки

(наименование объекта, местоположение границ которого описано (далее - объект))

Раздел 1

Сведения об объекте

№ п/п	Характеристики объекта	Описание характеристик
1	2	3
1.	Местоположение объекта	Московская область, Раменский муниципальный округ
2.	Площадь объекта +/- величина погрешности определения площади (Р +/- Дельта Р)	458909 кв. м ± 237 кв. м
3.	Иные характеристики объекта	

Страница 2082/3236, документ 573af594a40d0f29e616b139611b0587 подписан 01.09.2025, опубликован 01.09.2025 в сетевом издании "РАММЕДИА", тел. +7 (496) 463-12-67, ramnews.ru

Раздел 2

Сведения о местоположении границ объекта

1. Система координат МСК-50, зона 2

2. Сведения о характерных точках границ объекта

Обозначение характерных точек границ	Координаты, м		Метод определения координат характерной точки	Средняя квадратическая погрешность положения характерной точки (Mt), м	Описание обозначения точки на местности (при наличии)
	X	Y			
1	2	3	4	5	6
1	425966.51	2226495.72	Картометрический	0,1	-
2	425967.02	2226513.98	Картометрический	0,1	-
3	425978.01	2226529.72	Картометрический	0,1	-
4	425990.88	2226544.54	Картометрический	0,1	-
5	425994.52	2226548.73	Картометрический	0,1	-
6	426001.02	2226553.98	Картометрический	0,1	-
7	426021.51	2226559.72	Картометрический	0,1	-
8	426033.02	2226568.98	Картометрический	0,1	-
9	426041.52	2226586.72	Картометрический	0,1	-
10	426047.52	2226598.22	Картометрический	0,1	-
11	426063.52	2226616.73	Картометрический	0,1	-
12	426073.02	2226631.48	Картометрический	0,1	-
13	426074.12	2226641.34	Картометрический	0,1	-
14	426078.52	2226680.72	Картометрический	0,1	-
15	426082.02	2226689.72	Картометрический	0,1	-
16	426054.14	2226691.02	Картометрический	0,1	-
17	426044.02	2226691.48	Картометрический	0,1	-
18	425971.52	2226706.48	Картометрический	0,1	-
19	425955.02	2226690.47	Картометрический	0,1	-
20	425934.91	2226680.06	Картометрический	0,1	-
21	425927.52	2226676.23	Картометрический	0,1	-
22	425913.11	2226673.70	Картометрический	0,1	-
23	425873.52	2226666.72	Картометрический	0,1	-
24	425860.92	2226667.82	Картометрический	0,1	-
25	425859.52	2226649.73	Картометрический	0,1	-
26	425844.49	2226547.68	Картометрический	0,1	-
27	425838.57	2226507.50	Картометрический	0,1	-
28	425827.72	2226433.86	Картометрический	0,1	-
29	425808.51	2226303.48	Картометрический	0,1	-
30	425822.51	2226301.29	Картометрический	0,1	-
31	425862.68	2226295.00	Картометрический	0,1	-
32	425868.26	2226294.13	Картометрический	0,1	-
33	425907.52	2226287.98	Картометрический	0,1	-
34	426024.51	2226304.15	Картометрический	0,1	-
35	426024.51	2226304.22	Картометрический	0,1	-

Страница 2083/3236, документ 573af594a40d0f29e616b139611b0587 подписан 01.09.2025, опубликован 01.09.2025 в сетевом издании "РАММЕДИА", тел. +7 (496) 463-12-67, ramnews.ru

Раздел 2

Сведения о местоположении границ объекта

Обозначение характерных точек границ	Координаты, м		Метод определения координат характерной точки	Средняя квадратическая погрешность положения характерной точки (Mt), м	Описание обозначения точки на местности (при наличии)
	X	Y			
1	2	3	4	5	6
36	426017.51	2226323.22	Картометрический	0,1	-
37	426014.51	2226331.22	Картометрический	0,1	-
38	426020.52	2226346.23	Картометрический	0,1	-
39	426028.51	2226362.72	Картометрический	0,1	-
40	426026.01	2226369.97	Картометрический	0,1	-
41	426018.01	2226381.72	Картометрический	0,1	-
42	426018.02	2226394.73	Картометрический	0,1	-
43	426010.51	2226410.97	Картометрический	0,1	-
44	426009.51	2226424.72	Картометрический	0,1	-
45	426012.01	2226441.72	Картометрический	0,1	-
46	426008.01	2226453.46	Картометрический	0,1	-
47	426002.02	2226460.98	Картометрический	0,1	-
48	425985.51	2226467.72	Картометрический	0,1	-
49	425982.26	2226470.87	Картометрический	0,1	-
50	425977.52	2226475.48	Картометрический	0,1	-
1	425966.51	2226495.72	Картометрический	0,1	-
51	424790.26	2226798.49	Картометрический	0,1	-
52	424787.95	2226797.62	Картометрический	0,1	-
53	424788.83	2226795.43	Картометрический	0,1	-
54	424784.90	2226794.34	Картометрический	0,1	-
55	424812.76	2226729.01	Картометрический	0,1	-
56	424882.79	2226633.30	Картометрический	0,1	-
57	424892.82	2226622.58	Картометрический	0,1	-
58	424907.29	2226607.12	Картометрический	0,1	-
59	424921.78	2226591.63	Картометрический	0,1	-
60	424924.30	2226588.94	Картометрический	0,1	-
61	424939.15	2226573.51	Картометрический	0,1	-
62	424942.75	2226569.76	Картометрический	0,1	-
63	424940.26	2226567.88	Картометрический	0,1	-
64	424972.86	2226534.46	Картометрический	0,1	-
65	424976.20	2226530.98	Картометрический	0,1	-
66	424981.06	2226513.88	Картометрический	0,1	-
67	424985.85	2226497.00	Картометрический	0,1	-
68	425007.01	2226426.01	Картометрический	0,1	-
69	425118.33	2226452.92	Картометрический	0,1	-
70	425104.00	2226445.00	Картометрический	0,1	-
71	425105.02	2226443.08	Картометрический	0,1	-
72	425091.22	2226435.97	Картометрический	0,1	-
73	425092.64	2226430.55	Картометрический	0,1	-
74	425099.70	2226417.91	Картометрический	0,1	-

Страница 2084/3236, документ 573af594a40d0f29e616b139611b0587 подписан 01.09.2025, опубликован 01.09.2025 в сетевом издании "РАММЕДИА", тел. +7 (496) 463-12-67, ramnews.ru

Раздел 2

Сведения о местоположении границ объекта

Обозначение характерных точек границ	Координаты, м		Метод определения координат характерной точки	Средняя квадратическая погрешность положения характерной точки (Mt), м	Описание обозначения точки на местности (при наличии)
	X	Y			
1	2	3	4	5	6
75	425102.64	2226416.76	Картометрический	0,1	-
76	425148.23	2226437.72	Картометрический	0,1	-
77	425139.00	2226457.50	Картометрический	0,1	-
78	425215.00	2226475.50	Картометрический	0,1	-
79	425236.31	2226498.30	Картометрический	0,1	-
80	425236.45	2226497.04	Картометрический	0,1	-
81	425236.78	2226494.32	Картометрический	0,1	-
82	425281.56	2226503.33	Картометрический	0,1	-
83	425280.58	2226514.77	Картометрический	0,1	-
84	425417.50	2226543.47	Картометрический	0,1	-
85	425491.03	2226566.77	Картометрический	0,1	-
86	425496.25	2226587.99	Картометрический	0,1	-
87	425497.26	2226588.66	Картометрический	0,1	-
88	425524.25	2226599.33	Картометрический	0,1	-
89	425535.80	2226620.70	Картометрический	0,1	-
90	425515.40	2226635.82	Картометрический	0,1	-
91	425508.92	2226639.50	Картометрический	0,1	-
92	425533.03	2226737.52	Картометрический	0,1	-
93	425588.04	2226783.52	Картометрический	0,1	-
94	425735.54	2226791.51	Картометрический	0,1	-
95	425739.54	2226791.51	Картометрический	0,1	-
96	425829.79	2226787.81	Картометрический	0,1	-
97	425833.18	2226803.13	Картометрический	0,1	-
98	425837.78	2226834.78	Картометрический	0,1	-
99	425846.23	2226892.96	Картометрический	0,1	-
100	425847.69	2226904.58	Картометрический	0,1	-
101	425872.78	2227110.47	Картометрический	0,1	-
102	425879.47	2227137.18	Картометрический	0,1	-
103	425871.85	2227134.95	Картометрический	0,1	-
104	425871.83	2227134.94	Картометрический	0,1	-
105	425850.16	2227128.53	Картометрический	0,1	-
106	425824.85	2227121.98	Картометрический	0,1	-
107	425824.64	2227121.93	Картометрический	0,1	-
108	425804.01	2227116.11	Картометрический	0,1	-
109	425774.39	2227107.92	Картометрический	0,1	-
110	425774.34	2227107.91	Картометрический	0,1	-
111	425735.06	2227096.84	Картометрический	0,1	-
112	425735.01	2227096.82	Картометрический	0,1	-
113	425709.77	2227089.56	Картометрический	0,1	-
114	425679.04	2227080.87	Картометрический	0,1	-

Страница 2085/3236, документ 573af594a40d0f29e616b139611b0587 подписан 01.09.2025, опубликован 01.09.2025 в сетевом издании "РАММЕДИА", тел. +7 (496) 463-12-67, ramnews.ru

Раздел 2

Сведения о местоположении границ объекта

Обозначение характерных точек границ	Координаты, м		Метод определения координат характерной точки	Средняя квадратическая погрешность положения характерной точки (Mt), м	Описание обозначения точки на местности (при наличии)
	X	Y			
1	2	3	4	5	6
115	425679.01	2227080.86	Картометрический	0,1	-
116	425661.36	2227075.82	Картометрический	0,1	-
117	425635.35	2227068.92	Картометрический	0,1	-
118	425635.25	2227068.89	Картометрический	0,1	-
119	425610.24	2227061.96	Картометрический	0,1	-
120	425610.22	2227061.95	Картометрический	0,1	-
121	425586.06	2227055.20	Картометрический	0,1	-
122	425585.99	2227055.18	Картометрический	0,1	-
123	425560.99	2227048.00	Картометрический	0,1	-
124	425560.91	2227047.97	Картометрический	0,1	-
125	425546.80	2227043.80	Картометрический	0,1	-
126	425527.70	2227038.86	Картометрический	0,1	-
127	425527.54	2227038.81	Картометрический	0,1	-
128	425499.79	2227031.13	Картометрический	0,1	-
129	425499.66	2227031.09	Картометрический	0,1	-
130	425469.84	2227022.39	Картометрический	0,1	-
131	425469.71	2227022.35	Картометрический	0,1	-
132	425449.75	2227016.24	Картометрический	0,1	-
133	425424.13	2227008.74	Картометрический	0,1	-
134	425424.01	2227008.71	Картометрический	0,1	-
135	425397.78	2227000.70	Картометрический	0,1	-
136	425370.84	2226992.70	Картометрический	0,1	-
137	425343.79	2226985.03	Картометрический	0,1	-
138	425343.74	2226985.01	Картометрический	0,1	-
139	425318.31	2226977.67	Картометрический	0,1	-
140	425318.05	2226977.59	Картометрический	0,1	-
141	425300.45	2226971.98	Картометрический	0,1	-
142	425298.00	2226965.25	Картометрический	0,1	-
143	424825.00	2226823.00	Картометрический	0,1	-
144	424824.85	2226821.58	Картометрический	0,1	-
145	424786.47	2226810.37	Картометрический	0,1	-
146	424788.76	2226803.20	Картометрический	0,1	-
51	424790.26	2226798.49	Картометрический	0,1	-

Страница 2086/3236, документ 573af594a40d0f29e616b139611b0587
подписан 01.09.2025, опубликован 01.09.2025 в сетевом
издании "РАММЕДИА", тел. +7 (496) 463-12-67, ramnews.ru

Раздел 2

Сведения о местоположении границ объекта

3. Сведения о характерных точках части (частей) границы объекта

Обозначение характерных точек границ	Координаты, м		Метод определения координат характерной точки	Средняя квадратическая погрешность положения характерной точки (Mt), м	Описание обозначения точки на местности (при наличии)
	X	Y			
1	2	3	4	5	6
-	-	-	-	-	-

Страница 2087/3236, документ 573af594a40d0f29e616b139611b0587 подписан 01.09.2025, опубликован 01.09.2025 в сетевом издании "РАММЕДИА", тел. +7 (496) 463-12-67, ramnews.ru

Раздел 3

Сведения о местоположении измененных (уточненных) границ объекта

1. Система координат -

2. Сведения о характерных точках границ объекта

Обозначение характерных точек границ	Существующие координаты, м		Измененные (уточненные) координаты, м		Метод определения координат характерной точки	Средняя квадратическая погрешность положения характерной точки (Mt), м	Описание обозначения точки на местности (при наличии)
	X	Y	X	Y			
1	2	3	4	5	6	7	8
-	-	-	-	-	-	-	

3. Сведения о характерных точках части (частей) границы объекта

Обозначение характерных точек границ	Существующие координаты, м		Измененные (уточненные) координаты, м		Метод определения координат характерной точки	Средняя квадратическая погрешность положения характерной точки (Mt), м	Описание обозначения точки на местности (при наличии)
	X	Y	X	Y			
1	2	3	4	5	6	7	8
-	-	-	-	-	-	-	

Страница 2088/3236, документ 573af594a40d0f29e616b139611b0587
подписан 01.09.2025, опубликован 01.09.2025 в сетевом
издании "РАММЕДИА", тел. +7 (496) 463-12-67, ramnews.ru

ГРАФИЧЕСКОЕ ОПИСАНИЕ
местоположения границ населенных пунктов, территориальных зон, особо охраняемых природных территорий, зон с особыми условиями использования территории

д. Прудки

(наименование объекта, местоположение границ которого описано (далее - объект))

Раздел 1

Сведения об объекте

№ п/п	Характеристики объекта	Описание характеристик
1	2	3
1.	Местоположение объекта	Московская область, Раменский муниципальный округ
2.	Площадь объекта +/- величина погрешности определения площади (Р +/- Дельта Р)	2525343 кв. м ± 556 кв. м
3.	Иные характеристики объекта	

Страница 2089/3236, документ 573af594a40d0f29e616b139611b0587 подписан 01.09.2025, опубликован 01.09.2025 в сетевом издании "РАММЕДИА", тел. +7 (496) 463-12-67, ramnews.ru

Раздел 2

Сведения о местоположении границ объекта

1. Система координат МСК-50, зона 2

2. Сведения о характерных точках границ объекта

Обозначение характерных точек границ	Координаты, м		Метод определения координат характерной точки	Средняя квадратическая погрешность положения характерной точки (Mt), м	Описание обозначения точки на местности (при наличии)
	X	Y			
1	2	3	4	5	6
1	443478.25	2217486.34	Картометрический	0,1	-
2	443484.56	2217467.88	Картометрический	0,1	-
3	443342.98	2217426.54	Картометрический	0,1	-
4	443303.75	2217415.02	Картометрический	0,1	-
5	443304.26	2217413.98	Картометрический	0,1	-
6	443315.69	2217393.36	Картометрический	0,1	-
7	443276.02	2217344.30	Картометрический	0,1	-
8	443249.96	2217317.70	Картометрический	0,1	-
9	443223.54	2217288.19	Картометрический	0,1	-
10	443211.44	2217273.90	Картометрический	0,1	-
11	443181.19	2217227.62	Картометрический	0,1	-
12	443172.22	2217213.90	Картометрический	0,1	-
13	443171.05	2217212.32	Картометрический	0,1	-
14	443165.11	2217204.29	Картометрический	0,1	-
15	443148.09	2217181.28	Картометрический	0,1	-
16	443134.42	2217162.79	Картометрический	0,1	-
17	443120.68	2217144.21	Картометрический	0,1	-
18	443106.87	2217125.54	Картометрический	0,1	-
19	443092.99	2217106.77	Картометрический	0,1	-
20	443090.47	2217103.36	Картометрический	0,1	-
21	443055.58	2217017.92	Картометрический	0,1	-
22	443047.12	2216882.16	Картометрический	0,1	-
23	443086.59	2216842.08	Картометрический	0,1	-
24	443151.50	2216696.25	Картометрический	0,1	-
25	443151.16	2216691.09	Картометрический	0,1	-
26	443149.82	2216670.73	Картометрический	0,1	-
27	443119.90	2216215.91	Картометрический	0,1	-
28	443118.52	2216194.95	Картометрический	0,1	-
29	443114.48	2216133.53	Картометрический	0,1	-
30	443113.13	2216113.01	Картометрический	0,1	-
31	443111.78	2216092.48	Картометрический	0,1	-
32	443111.68	2216090.96	Картометрический	0,1	-
33	443110.42	2216071.86	Картометрический	0,1	-
34	443109.07	2216051.35	Картометрический	0,1	-
35	443107.72	2216030.86	Картометрический	0,1	-

Страница 2090/3236, документ 573af594a40d0f29e616b139611b0587 подписан 01.09.2025, опубликован 01.09.2025 в сетевом издании "РАММЕДИА", тел. +7 (496) 463-12-67, ramnews.ru

Раздел 2

Сведения о местоположении границ объекта

Обозначение характерных точек границ	Координаты, м		Метод определения координат характерной точки	Средняя квадратическая погрешность положения характерной точки (Mt), м	Описание обозначения точки на местности (при наличии)
	X	Y			
1	2	3	4	5	6
36	443106.37	2216010.34	Картометрический	0,1	-
37	443105.02	2215989.82	Картометрический	0,1	-
38	443103.67	2215969.30	Картометрический	0,1	-
39	443102.32	2215948.78	Картометрический	0,1	-
40	443100.97	2215928.26	Картометрический	0,1	-
41	443099.62	2215907.74	Картометрический	0,1	-
42	443098.89	2215896.62	Картометрический	0,1	-
43	443098.27	2215887.23	Картометрический	0,1	-
44	443096.81	2215865.01	Картометрический	0,1	-
45	443096.41	2215858.95	Картометрический	0,1	-
46	443095.03	2215837.95	Картометрический	0,1	-
47	443093.92	2215821.07	Картометрический	0,1	-
48	443090.91	2215775.29	Картометрический	0,1	-
49	443089.53	2215754.37	Картометрический	0,1	-
50	443088.41	2215737.26	Картометрический	0,1	-
51	443088.16	2215733.48	Картометрический	0,1	-
52	443086.78	2215712.53	Картометрический	0,1	-
53	443085.41	2215691.69	Картометрический	0,1	-
54	443084.04	2215670.84	Картометрический	0,1	-
55	443082.66	2215649.92	Картометрический	0,1	-
56	443081.29	2215629.04	Картометрический	0,1	-
57	443079.91	2215608.14	Картометрический	0,1	-
58	443078.54	2215587.24	Картометрический	0,1	-
59	443077.02	2215564.13	Картометрический	0,1	-
60	443076.68	2215558.92	Картометрический	0,1	-
61	443073.77	2215514.72	Картометрический	0,1	-
62	443072.41	2215494.08	Картометрический	0,1	-
63	443071.05	2215473.44	Картометрический	0,1	-
64	443069.70	2215452.86	Картометрический	0,1	-
65	443068.34	2215432.19	Картометрический	0,1	-
66	443066.98	2215411.52	Картометрический	0,1	-
67	443065.62	2215390.86	Картометрический	0,1	-
68	443063.76	2215362.57	Картометрический	0,1	-
69	443061.87	2215309.69	Картометрический	0,1	-
70	443061.38	2215295.96	Картометрический	0,1	-
71	443060.19	2215262.57	Картометрический	0,1	-
72	443059.48	2215242.58	Картометрический	0,1	-
73	443058.77	2215222.61	Картометрический	0,1	-
74	443058.06	2215202.62	Картометрический	0,1	-
75	443057.35	2215182.63	Картометрический	0,1	-

Страница 2091/3236, документ 573af594a40d0f29e616b139611b0587 подписан 01.09.2025, опубликован 01.09.2025 в сетевом издании "РАММЕДИА", тел. +7 (496) 463-12-67, ramnews.ru

Раздел 2

Сведения о местоположении границ объекта

Обозначение характерных точек границ	Координаты, м		Метод определения координат характерной точки	Средняя квадратическая погрешность положения характерной точки (Mt), м	Описание обозначения точки на местности (при наличии)
	X	Y			
1	2	3	4	5	6
76	443056.64	2215162.69	Картометрический	0,1	-
77	443055.93	2215142.75	Картометрический	0,1	-
78	443055.21	2215122.67	Картометрический	0,1	-
79	443054.52	2215103.20	Картометрический	0,1	-
80	443054.09	2215091.16	Картометрический	0,1	-
81	443052.32	2215041.39	Картометрический	0,1	-
82	443030.00	2215041.00	Картометрический	0,1	-
83	443026.99	2215040.98	Картометрический	0,1	-
84	443002.02	2215040.77	Картометрический	0,1	-
85	442976.90	2215040.56	Картометрический	0,1	-
86	442951.98	2215040.36	Картометрический	0,1	-
87	442927.01	2215040.15	Картометрический	0,1	-
88	442901.94	2215039.94	Картометрический	0,1	-
89	442876.97	2215039.74	Картометрический	0,1	-
90	442852.00	2215039.53	Картометрический	0,1	-
91	442826.93	2215039.32	Картометрический	0,1	-
92	442801.96	2215039.11	Картометрический	0,1	-
93	442774.22	2215038.88	Картометрический	0,1	-
94	442759.28	2215038.76	Картометрический	0,1	-
95	442708.20	2215038.33	Картометрический	0,1	-
96	442660.16	2215037.93	Картометрический	0,1	-
97	442638.00	2215037.75	Картометрический	0,1	-
98	442612.18	2215038.87	Картометрический	0,1	-
99	442574.50	2215040.50	Картометрический	0,1	-
100	442564.23	2215041.11	Картометрический	0,1	-
101	442516.25	2215043.96	Картометрический	0,1	-
102	442468.41	2215046.80	Картометрический	0,1	-
103	442429.01	2215049.14	Картометрический	0,1	-
104	442378.84	2215052.12	Картометрический	0,1	-
105	442337.50	2215054.57	Картометрический	0,1	-
106	442254.51	2215059.50	Картометрический	0,1	-
107	442254.50	2215059.50	Картометрический	0,1	-
108	442196.50	2214824.50	Картометрический	0,1	-
109	442168.00	2214803.00	Картометрический	0,1	-
110	442157.50	2214827.25	Картометрический	0,1	-
111	441950.50	2215313.25	Картометрический	0,1	-
112	442056.01	2215321.50	Картометрический	0,1	-
113	442295.51	2215508.00	Картометрический	0,1	-
114	442261.71	2215616.88	Картометрический	0,1	-
115	442257.01	2215632.01	Картометрический	0,1	-

Страница 2092/3236, документ 573af594a40d0f29e616b139611b0587 подписан 01.09.2025, опубликован 01.09.2025 в сетевом издании "РАММЕДИА", тел. +7 (496) 463-12-67, ramnews.ru

Раздел 2

Сведения о местоположении границ объекта

Обозначение характерных точек границ	Координаты, м		Метод определения координат характерной точки	Средняя квадратическая погрешность положения характерной точки (Mt), м	Описание обозначения точки на местности (при наличии)
	X	Y			
1	2	3	4	5	6
116	442242.96	2215651.53	Картометрический	0,1	-
117	442222.57	2215679.88	Картометрический	0,1	-
118	442202.23	2215708.17	Картометрический	0,1	-
119	442181.88	2215736.47	Картометрический	0,1	-
120	442161.54	2215764.75	Картометрический	0,1	-
121	442139.06	2215796.02	Картометрический	0,1	-
122	442116.13	2215827.90	Картометрический	0,1	-
123	442096.45	2215855.28	Картометрический	0,1	-
124	442076.89	2215882.47	Картометрический	0,1	-
125	442057.55	2215909.37	Картометрический	0,1	-
126	442038.34	2215936.08	Картометрический	0,1	-
127	442021.50	2215959.50	Картометрический	0,1	-
128	442025.23	2215963.39	Картометрический	0,1	-
129	441991.39	2216011.18	Картометрический	0,1	-
130	441976.97	2216020.83	Картометрический	0,1	-
131	441972.89	2216026.49	Картометрический	0,1	-
132	441918.46	2216060.00	Картометрический	0,1	-
133	441890.50	2216078.70	Картометрический	0,1	-
134	441771.70	2216155.63	Картометрический	0,1	-
135	441698.76	2216204.19	Картометрический	0,1	-
136	441699.18	2216208.12	Картометрический	0,1	-
137	441701.54	2216213.56	Картометрический	0,1	-
138	441703.91	2216219.01	Картометрический	0,1	-
139	441705.36	2216223.73	Картометрический	0,1	-
140	441704.79	2216230.73	Картометрический	0,1	-
141	441701.60	2216253.27	Картометрический	0,1	-
142	441733.00	2216256.00	Картометрический	0,1	-
143	441789.88	2216277.21	Картометрический	0,1	-
144	441787.08	2216434.00	Картометрический	0,1	-
145	441787.09	2216434.01	Картометрический	0,1	-
146	441781.50	2216734.50	Картометрический	0,1	-
147	441798.00	2216834.00	Картометрический	0,1	-
148	441777.10	2216903.42	Картометрический	0,1	-
149	441762.87	2216950.71	Картометрический	0,1	-
150	441821.96	2216967.93	Картометрический	0,1	-
151	441836.32	2216972.12	Картометрический	0,1	-
152	441835.15	2216978.75	Картометрический	0,1	-
153	441848.76	2216981.57	Картометрический	0,1	-
154	441863.15	2216984.55	Картометрический	0,1	-
155	441860.71	2216991.72	Картометрический	0,1	-

Страница 2093/3236, документ 573af594a40d0f29e616b139611b0587 подписан 01.09.2025, опубликован 01.09.2025 в сетевом издании "РАММЕДИА", тел. +7 (496) 463-12-67, ramnews.ru

Раздел 2

Сведения о местоположении границ объекта

Обозначение характерных точек границ	Координаты, м		Метод определения координат характерной точки	Средняя квадратическая погрешность положения характерной точки (Mt), м	Описание обозначения точки на местности (при наличии)
	X	Y			
1	2	3	4	5	6
156	441856.41	2217004.37	Картометрический	0,1	-
157	441855.83	2217006.08	Картометрический	0,1	-
158	441955.00	2217035.25	Картометрический	0,1	-
159	441965.50	2217038.25	Картометрический	0,1	-
160	441965.96	2217045.32	Картометрический	0,1	-
161	441975.96	2217048.24	Картометрический	0,1	-
162	442010.56	2217058.43	Картометрический	0,1	-
163	442011.89	2217053.38	Картометрический	0,1	-
164	442066.95	2217069.37	Картометрический	0,1	-
165	442065.56	2217074.63	Картометрический	0,1	-
166	442111.36	2217088.12	Картометрический	0,1	-
167	442111.43	2217088.14	Картометрический	0,1	-
168	442163.95	2217103.26	Картометрический	0,1	-
169	442235.42	2217123.84	Картометрический	0,1	-
170	442385.61	2217168.07	Картометрический	0,1	-
171	442517.21	2217207.20	Картометрический	0,1	-
172	442517.28	2217207.22	Картометрический	0,1	-
173	442651.90	2217246.33	Картометрический	0,1	-
174	442794.87	2217289.05	Картометрический	0,1	-
175	442794.95	2217289.07	Картометрический	0,1	-
176	442906.46	2217321.56	Картометрический	0,1	-
177	442926.27	2217327.28	Картометрический	0,1	-
178	442926.50	2217326.25	Картометрический	0,1	-
179	442936.50	2217329.25	Картометрический	0,1	-
180	443185.00	2217402.00	Картометрический	0,1	-
181	443349.50	2217449.25	Картометрический	0,1	-
1	443478.25	2217486.34	Картометрический	0,1	-
182	442261.60	2216055.11	Картометрический	0,1	-
183	442263.32	2216026.38	Картометрический	0,1	-
184	442267.02	2215964.88	Картометрический	0,1	-
185	442267.05	2215964.33	Картометрический	0,1	-
186	442291.23	2215903.89	Картометрический	0,1	-
187	442285.90	2215900.97	Картометрический	0,1	-
188	442285.91	2215900.97	Картометрический	0,1	-
189	442286.86	2215895.43	Картометрический	0,1	-
190	442291.50	2215886.99	Картометрический	0,1	-
191	442287.27	2215891.83	Картометрический	0,1	-
192	442277.71	2215896.47	Картометрический	0,1	-
193	442270.00	2215892.25	Картометрический	0,1	-
194	442273.00	2215876.50	Картометрический	0,1	-

Страница 2094/3236, документ 573af594a40d0f29e616b139611b0587 подписан 01.09.2025, опубликован 01.09.2025 в сетевом издании "РАММЕДИА", тел. +7 (496) 463-12-67, ramnews.ru

Раздел 2

Сведения о местоположении границ объекта

Обозначение характерных точек границ	Координаты, м		Метод определения координат характерной точки	Средняя квадратическая погрешность положения характерной точки (Mt), м	Описание обозначения точки на местности (при наличии)
	X	Y			
1	2	3	4	5	6
195	442284.49	2215860.46	Картометрический	0,1	-
196	442291.48	2215850.71	Картометрический	0,1	-
197	442309.97	2215824.91	Картометрический	0,1	-
198	442330.28	2215796.55	Картометрический	0,1	-
199	442342.50	2215779.50	Картометрический	0,1	-
200	442346.25	2215782.48	Картометрический	0,1	-
201	442343.58	2215788.03	Картометрический	0,1	-
202	442337.42	2215805.91	Картометрический	0,1	-
203	442326.87	2215829.37	Картометрический	0,1	-
204	442319.53	2215844.03	Картометрический	0,1	-
205	442317.56	2215847.62	Картометрический	0,1	-
206	442335.82	2215831.21	Картометрический	0,1	-
207	442348.72	2215799.26	Картометрический	0,1	-
208	442356.18	2215790.36	Картометрический	0,1	-
209	442374.00	2215804.50	Картометрический	0,1	-
210	442373.37	2215808.31	Картометрический	0,1	-
211	442370.13	2215817.72	Картометрический	0,1	-
212	442359.57	2215841.19	Картометрический	0,1	-
213	442352.24	2215855.85	Картометрический	0,1	-
214	442346.67	2215865.97	Картометрический	0,1	-
215	442342.49	2215868.83	Картометрический	0,1	-
216	442330.76	2215876.86	Картометрический	0,1	-
217	442313.14	2215888.91	Картометрический	0,1	-
218	442295.67	2215900.86	Картометрический	0,1	-
219	442285.93	2215925.22	Картометрический	0,1	-
220	442278.51	2215943.78	Картометрический	0,1	-
221	442270.02	2215964.99	Картометрический	0,1	-
222	442268.47	2215990.79	Картометрический	0,1	-
223	442267.22	2216011.69	Картометрический	0,1	-
224	442265.96	2216032.62	Картометрический	0,1	-
225	442265.50	2216040.23	Картометрический	0,1	-
182	442261.60	2216055.11	Картометрический	0,1	-

Страница 2095/3236, документ 573af594a40d0f29e616b139611b0587
подписан 01.09.2025, опубликован 01.09.2025 в сетевом
издании "РАММЕДИА", тел. +7 (496) 463-12-67, ramnews.ru

Раздел 2

Сведения о местоположении границ объекта

3. Сведения о характерных точках части (частей) границы объекта

Обозначение характерных точек границ	Координаты, м		Метод определения координат характерной точки	Средняя квадратическая погрешность положения характерной точки (Mt), м	Описание обозначения точки на местности (при наличии)
	X	Y			
1	2	3	4	5	6
-	-	-	-	-	-

Страница 2096/3236, документ 573af594a40d0f29e616b139611b0587 подписан 01.09.2025, опубликован 01.09.2025 в сетевом издании "РАММЕДИА", тел. +7 (496) 463-12-67, ramnews.ru

Раздел 3

Сведения о местоположении измененных (уточненных) границ объекта

1. Система координат -

2. Сведения о характерных точках границ объекта

Обозначение характерных точек границ	Существующие координаты, м		Измененные (уточненные) координаты, м		Метод определения координат характерной точки	Средняя квадратическая погрешность положения характерной точки (Mt), м	Описание обозначения точки на местности (при наличии)
	X	Y	X	Y			
1	2	3	4	5	6	7	8
-	-	-	-	-	-	-	

3. Сведения о характерных точках части (частей) границы объекта

Обозначение характерных точек границ	Существующие координаты, м		Измененные (уточненные) координаты, м		Метод определения координат характерной точки	Средняя квадратическая погрешность положения характерной точки (Mt), м	Описание обозначения точки на местности (при наличии)
	X	Y	X	Y			
1	2	3	4	5	6	7	8
-	-	-	-	-	-	-	

Страница 2097/3236, документ 573af594a40d0f29e616b139611b0587
подписан 01.09.2025, опубликован 01.09.2025 в сетевом
издании "РАММЕДИА", тел. +7 (496) 463-12-67, ramnews.ru

ГРАФИЧЕСКОЕ ОПИСАНИЕ
местоположения границ населенных пунктов, территориальных зон, особо охраняемых природных территорий, зон с особыми условиями использования территории

д. Пушкино

(наименование объекта, местоположение границ которого описано (далее - объект))

Раздел 1

Сведения об объекте

№ п/п	Характеристики объекта	Описание характеристик
1	2	3
1.	Местоположение объекта	Московская область, Раменский муниципальный округ
2.	Площадь объекта +/- величина погрешности определения площади (Р +/- Дельта Р)	78155 кв. м ± 98 кв. м
3.	Иные характеристики объекта	

Страница 2098/3236, документ 573af594a40d0f29e616b139611b0587 подписан 01.09.2025, опубликован 01.09.2025 в сетевом издании "РАММЕДИА", тел. +7 (496) 463-12-67, ramnews.ru

Раздел 2

Сведения о местоположении границ объекта

1. Система координат МСК-50, зона 2

2. Сведения о характерных точках границ объекта

Обозначение характерных точек границ	Координаты, м		Метод определения координат характерной точки	Средняя квадратическая погрешность положения характерной точки (Mt), м	Описание обозначения точки на местности (при наличии)
	X	Y			
1	2	3	4	5	6
1	429877.82	2232327.42	Картометрический	0,1	-
2	429864.94	2232344.28	Картометрический	0,1	-
3	429880.73	2232327.77	Картометрический	0,1	-
4	429886.41	2232408.99	Картометрический	0,1	-
5	429836.43	2232380.39	Картометрический	0,1	-
6	429849.01	2232364.48	Картометрический	0,1	-
7	429853.06	2232359.24	Картометрический	0,1	-
8	429830.45	2232385.69	Картометрический	0,1	-
9	429812.33	2232392.10	Картометрический	0,1	-
10	429767.36	2232367.06	Картометрический	0,1	-
11	429703.63	2232433.50	Картометрический	0,1	-
12	429692.53	2232420.10	Картометрический	0,1	-
13	429665.65	2232430.02	Картометрический	0,1	-
14	429651.73	2232437.92	Картометрический	0,1	-
15	429650.87	2232437.29	Картометрический	0,1	-
16	429645.13	2232417.62	Картометрический	0,1	-
17	429637.87	2232393.72	Картометрический	0,1	-
18	429630.79	2232369.39	Картометрический	0,1	-
19	429624.00	2232345.67	Картометрический	0,1	-
20	429618.92	2232323.24	Картометрический	0,1	-
21	429619.96	2232304.42	Картометрический	0,1	-
22	429620.07	2232303.50	Картометрический	0,1	-
23	429620.95	2232288.64	Картометрический	0,1	-
24	429621.18	2232283.29	Картометрический	0,1	-
25	429620.53	2232282.67	Картометрический	0,1	-
26	429620.97	2232262.95	Картометрический	0,1	-
27	429616.73	2232234.87	Картометрический	0,1	-
28	429633.34	2232231.81	Картометрический	0,1	-
29	429631.51	2232219.38	Картометрический	0,1	-
30	429628.90	2232200.88	Картометрический	0,1	-
31	429624.94	2232176.35	Картометрический	0,1	-
32	429638.84	2232172.29	Картометрический	0,1	-
33	429654.00	2232168.30	Картометрический	0,1	-
34	429655.38	2232167.92	Картометрический	0,1	-
35	429671.28	2232163.62	Картометрический	0,1	-

Страница 2099/3236, документ 573af594a40d0f29e616b139611b0587 подписан 01.09.2025, опубликован 01.09.2025 в сетевом издании "РАММЕДИА", тел. +7 (496) 463-12-67, ramnews.ru

Раздел 2

Сведения о местоположении границ объекта

Обозначение характерных точек границ	Координаты, м		Метод определения координат характерной точки	Средняя квадратическая погрешность положения характерной точки (Mt), м	Описание обозначения точки на местности (при наличии)
	X	Y			
1	2	3	4	5	6
36	429671.69	2232163.51	Картометрический	0,1	-
37	429686.52	2232159.58	Картометрический	0,1	-
38	429687.78	2232159.25	Картометрический	0,1	-
39	429697.32	2232156.76	Картометрический	0,1	-
40	429703.87	2232155.03	Картометрический	0,1	-
41	429720.95	2232152.01	Картометрический	0,1	-
42	429735.84	2232149.76	Картометрический	0,1	-
43	429730.11	2232107.85	Картометрический	0,1	-
44	429732.43	2232080.56	Картометрический	0,1	-
45	429808.99	2232057.40	Картометрический	0,1	-
46	429817.12	2232063.53	Картометрический	0,1	-
47	429828.95	2232074.57	Картометрический	0,1	-
48	429862.24	2232100.78	Картометрический	0,1	-
49	429886.76	2232119.41	Картометрический	0,1	-
50	429902.51	2232146.22	Картометрический	0,1	-
51	429904.84	2232158.45	Картометрический	0,1	-
52	429903.07	2232182.92	Картометрический	0,1	-
53	429902.53	2232189.06	Картометрический	0,1	-
54	429904.31	2232189.33	Картометрический	0,1	-
55	429911.41	2232193.50	Картометрический	0,1	-
56	429917.95	2232195.90	Картометрический	0,1	-
57	429918.77	2232198.82	Картометрический	0,1	-
58	429921.98	2232211.48	Картометрический	0,1	-
59	429922.68	2232213.43	Картометрический	0,1	-
60	429923.53	2232214.82	Картометрический	0,1	-
61	429928.40	2232220.87	Картометрический	0,1	-
62	429929.84	2232222.16	Картометрический	0,1	-
63	429935.80	2232223.79	Картометрический	0,1	-
64	429937.75	2232224.91	Картометрический	0,1	-
65	429938.70	2232226.02	Картометрический	0,1	-
66	429938.45	2232230.97	Картометрический	0,1	-
67	429938.11	2232231.13	Картометрический	0,1	-
68	429940.42	2232232.44	Картометрический	0,1	-
69	429953.26	2232242.92	Картометрический	0,1	-
70	429936.89	2232249.33	Картометрический	0,1	-
71	429922.87	2232253.41	Картометрический	0,1	-
72	429904.76	2232258.66	Картометрический	0,1	-
73	429884.88	2232269.73	Картометрический	0,1	-
74	429884.86	2232271.25	Картометрический	0,1	-
75	429878.39	2232274.91	Картометрический	0,1	-

Страница 2100/3236, документ 573af594a40d0f29e616b139611b0587 подписан 01.09.2025, опубликован 01.09.2025 в сетевом издании "РАММЕДИА", тел. +7 (496) 463-12-67, ramnews.ru

Раздел 2

Сведения о местоположении границ объекта

Обозначение характерных точек границ	Координаты, м		Метод определения координат характерной точки	Средняя квадратическая погрешность положения характерной точки (Mt), м	Описание обозначения точки на местности (при наличии)
	X	Y			
1	2	3	4	5	6
76	429873.49	2232274.91	Картометрический	0,1	-
77	429872.96	2232327.54	Картометрический	0,1	-
1	429877.82	2232327.42	Картометрический	0,1	-

3. Сведения о характерных точках части (частей) границы объекта

Обозначение характерных точек границ	Координаты, м		Метод определения координат характерной точки	Средняя квадратическая погрешность положения характерной точки (Mt), м	Описание обозначения точки на местности (при наличии)
	X	Y			
1	2	3	4	5	6
-	-	-	-	-	-

Страница 2101/3236, документ 573af594a40d0f29e616b139611b0587 подписан 01.09.2025, опубликован 01.09.2025 в сетевом издании "РАММЕДИА", тел. +7 (496) 463-12-67, ramnews.ru

Раздел 3

Сведения о местоположении измененных (уточненных) границ объекта

1. Система координат -

2. Сведения о характерных точках границ объекта

Обозначение характерных точек границ	Существующие координаты, м		Измененные (уточненные) координаты, м		Метод определения координат характерной точки	Средняя квадратическая погрешность положения характерной точки (Mt), м	Описание обозначения точки на местности (при наличии)
	X	Y	X	Y			
1	2	3	4	5	6	7	8
-	-	-	-	-	-	-	

3. Сведения о характерных точках части (частей) границы объекта

Обозначение характерных точек границ	Существующие координаты, м		Измененные (уточненные) координаты, м		Метод определения координат характерной точки	Средняя квадратическая погрешность положения характерной точки (Mt), м	Описание обозначения точки на местности (при наличии)
	X	Y	X	Y			
1	2	3	4	5	6	7	8
-	-	-	-	-	-	-	

Страница 2102/3236, документ 573af594a40d0f29e616b139611b0587
подписан 01.09.2025, опубликован 01.09.2025 в сетевом
издании "РАММЕДИА", тел. +7 (496) 463-12-67, ramnews.ru

ГРАФИЧЕСКОЕ ОПИСАНИЕ
местоположения границ населенных пунктов, территориальных зон, особо охраняемых природных территорий, зон с особыми условиями использования территории

д. Редькино

(наименование объекта, местоположение границ которого описано (далее - объект))

Раздел 1

Сведения об объекте

№ п/п	Характеристики объекта	Описание характеристик
1	2	3
1.	Местоположение объекта	Московская область, Раменский муниципальный округ
2.	Площадь объекта +/- величина погрешности определения площади (Р +/- Дельта Р)	2632003 кв. м ± 568 кв. м
3.	Иные характеристики объекта	

Страница 2103/3236, документ 573af594a40d0f29e616b139611b0587 подписан 01.09.2025, опубликован 01.09.2025 в сетевом издании "РАММЕДИА", тел. +7 (496) 463-12-67, ramnews.ru

Раздел 2

Сведения о местоположении границ объекта

1. Система координат МСК-50, зона 2

2. Сведения о характерных точках границ объекта

Обозначение характерных точек границ	Координаты, м		Метод определения координат характерной точки	Средняя квадратическая погрешность положения характерной точки (Mt), м	Описание обозначения точки на местности (при наличии)
	X	Y			
1	2	3	4	5	6
1	441833.24	2219682.79	Картометрический	0,1	-
2	441859.25	2219681.43	Картометрический	0,1	-
3	441917.79	2219672.37	Картометрический	0,1	-
4	441967.66	2219660.57	Картометрический	0,1	-
5	442142.43	2219602.56	Картометрический	0,1	-
6	442170.43	2219592.55	Картометрический	0,1	-
7	442199.67	2219575.07	Картометрический	0,1	-
8	442226.43	2219556.03	Картометрический	0,1	-
9	442241.59	2219541.44	Картометрический	0,1	-
10	442254.95	2219525.83	Картометрический	0,1	-
11	442271.10	2219504.26	Картометрический	0,1	-
12	442279.38	2219489.07	Картометрический	0,1	-
13	442281.18	2219481.03	Картометрический	0,1	-
14	442281.23	2219470.21	Картометрический	0,1	-
15	442278.94	2219460.54	Картометрический	0,1	-
16	442275.26	2219455.32	Картометрический	0,1	-
17	442270.14	2219452.59	Картометрический	0,1	-
18	442264.01	2219452.35	Картометрический	0,1	-
19	442259.56	2219453.68	Картометрический	0,1	-
20	442254.05	2219458.56	Картометрический	0,1	-
21	442249.71	2219461.10	Картометрический	0,1	-
22	442238.81	2219463.84	Картометрический	0,1	-
23	442230.59	2219461.45	Картометрический	0,1	-
24	442202.93	2219448.46	Картометрический	0,1	-
25	442187.33	2219434.89	Картометрический	0,1	-
26	442178.35	2219421.70	Картометрический	0,1	-
27	442171.63	2219406.86	Картометрический	0,1	-
28	442170.17	2219390.27	Картометрический	0,1	-
29	442174.14	2219334.21	Картометрический	0,1	-
30	442176.46	2219317.07	Картометрический	0,1	-
31	442181.65	2219297.82	Картометрический	0,1	-
32	442189.44	2219279.43	Картометрический	0,1	-
33	442203.08	2219264.00	Картометрический	0,1	-
34	442214.21	2219254.40	Картометрический	0,1	-
35	442228.13	2219246.04	Картометрический	0,1	-

Страница 2104/3236, документ 573af594a40d0f29e616b139611b0587 подписан 01.09.2025, опубликован 01.09.2025 в сетевом издании "РАММЕДИА", тел. +7 (496) 463-12-67, ramnews.ru

Раздел 2

Сведения о местоположении границ объекта

Обозначение характерных точек границ	Координаты, м		Метод определения координат характерной точки	Средняя квадратическая погрешность положения характерной точки (Mt), м	Описание обозначения точки на местности (при наличии)
	X	Y			
1	2	3	4	5	6
36	442238.29	2219235.73	Картометрический	0,1	-
37	442247.46	2219217.16	Картометрический	0,1	-
38	442252.58	2219194.12	Картометрический	0,1	-
39	442253.77	2219166.19	Картометрический	0,1	-
40	442248.53	2219101.72	Картометрический	0,1	-
41	442233.50	2219003.25	Картометрический	0,1	-
42	442215.75	2218880.29	Картометрический	0,1	-
43	442213.23	2218844.28	Картометрический	0,1	-
44	442214.65	2218828.37	Картометрический	0,1	-
45	442218.65	2218813.49	Картометрический	0,1	-
46	442222.56	2218804.38	Картометрический	0,1	-
47	442234.24	2218783.93	Картометрический	0,1	-
48	442246.32	2218767.32	Картометрический	0,1	-
49	442259.70	2218751.20	Картометрический	0,1	-
50	442282.94	2218727.45	Картометрический	0,1	-
51	442299.85	2218715.44	Картометрический	0,1	-
52	442317.06	2218704.94	Картометрический	0,1	-
53	442357.71	2218680.14	Картометрический	0,1	-
54	442412.87	2218654.27	Картометрический	0,1	-
55	442505.85	2218610.66	Картометрический	0,1	-
56	442621.85	2218552.12	Картометрический	0,1	-
57	442651.59	2218539.29	Картометрический	0,1	-
58	442673.30	2218532.60	Картометрический	0,1	-
59	442706.17	2218521.80	Картометрический	0,1	-
60	442723.25	2218518.69	Картометрический	0,1	-
61	442758.93	2218519.14	Картометрический	0,1	-
62	442824.07	2218537.60	Картометрический	0,1	-
63	442943.79	2218585.13	Картометрический	0,1	-
64	442999.40	2218599.03	Картометрический	0,1	-
65	442995.96	2218576.24	Картометрический	0,1	-
66	442993.21	2218567.64	Картометрический	0,1	-
67	442957.88	2218493.32	Картометрический	0,1	-
68	442933.98	2218460.34	Картометрический	0,1	-
69	442899.09	2218416.43	Картометрический	0,1	-
70	442860.52	2218360.62	Картометрический	0,1	-
71	442827.20	2218307.63	Картометрический	0,1	-
72	442774.72	2218218.57	Картометрический	0,1	-
73	442733.00	2218150.75	Картометрический	0,1	-
74	442703.24	2218183.73	Картометрический	0,1	-
75	442670.07	2218120.25	Картометрический	0,1	-

Страница 2105/3236, документ 573af594a40d0f29e616b139611b0587 подписан 01.09.2025, опубликован 01.09.2025 в сетевом издании "РАММЕДИА", тел. +7 (496) 463-12-67, ramnews.ru

Раздел 2

Сведения о местоположении границ объекта

Обозначение характерных точек границ	Координаты, м		Метод определения координат характерной точки	Средняя квадратическая погрешность положения характерной точки (Mt), м	Описание обозначения точки на местности (при наличии)
	X	Y			
1	2	3	4	5	6
76	442668.00	2218116.25	Картометрический	0,1	-
77	442611.17	2218147.32	Картометрический	0,1	-
78	442561.00	2218174.75	Картометрический	0,1	-
79	442642.55	2218244.21	Картометрический	0,1	-
80	442638.80	2218249.63	Картометрический	0,1	-
81	442554.65	2218178.17	Картометрический	0,1	-
82	442552.00	2218179.50	Картометрический	0,1	-
83	442550.47	2218180.23	Картометрический	0,1	-
84	442494.00	2218207.25	Картометрический	0,1	-
85	442424.44	2218245.99	Картометрический	0,1	-
86	442336.00	2218295.25	Картометрический	0,1	-
87	442323.55	2218302.22	Картометрический	0,1	-
88	442308.22	2218293.49	Картометрический	0,1	-
89	442301.60	2218297.60	Картометрический	0,1	-
90	442240.31	2218336.37	Картометрический	0,1	-
91	442239.48	2218333.91	Картометрический	0,1	-
92	442237.11	2218262.11	Картометрический	0,1	-
93	442235.24	2218194.77	Картометрический	0,1	-
94	442232.72	2218149.56	Картометрический	0,1	-
95	442223.81	2217940.40	Картометрический	0,1	-
96	442433.54	2217846.95	Картометрический	0,1	-
97	442434.59	2217846.49	Картометрический	0,1	-
98	442478.35	2217827.02	Картометрический	0,1	-
99	442479.31	2217810.93	Картометрический	0,1	-
100	442482.89	2217792.38	Картометрический	0,1	-
101	442484.50	2217790.42	Картометрический	0,1	-
102	442484.25	2217787.77	Картометрический	0,1	-
103	442541.90	2217785.16	Картометрический	0,1	-
104	442556.65	2217825.78	Картометрический	0,1	-
105	442588.42	2217894.56	Картометрический	0,1	-
106	442604.79	2217948.61	Картометрический	0,1	-
107	442650.44	2218012.90	Картометрический	0,1	-
108	442668.66	2218035.41	Картометрический	0,1	-
109	442706.33	2218091.10	Картометрический	0,1	-
110	442738.76	2218132.03	Картометрический	0,1	-
111	442744.72	2218135.03	Картометрический	0,1	-
112	442789.50	2217933.25	Картометрический	0,1	-
113	442719.51	2217878.50	Картометрический	0,1	-
114	442647.50	2217724.75	Картометрический	0,1	-
115	442655.50	2217638.50	Картометрический	0,1	-

Страница 2106/3236, документ 573af594a40d0f29e616b139611b0587 подписан 01.09.2025, опубликован 01.09.2025 в сетевом издании "РАММЕДИА", тел. +7 (496) 463-12-67, ramnews.ru

Раздел 2

Сведения о местоположении границ объекта

Обозначение характерных точек границ	Координаты, м		Метод определения координат характерной точки	Средняя квадратическая погрешность положения характерной точки (Mt), м	Описание обозначения точки на местности (при наличии)
	X	Y			
1	2	3	4	5	6
116	442842.50	2217695.50	Картометрический	0,1	-
117	442926.27	2217327.28	Картометрический	0,1	-
118	442906.46	2217321.56	Картометрический	0,1	-
119	442794.95	2217289.07	Картометрический	0,1	-
120	442794.87	2217289.05	Картометрический	0,1	-
121	442651.90	2217246.33	Картометрический	0,1	-
122	442517.28	2217207.22	Картометрический	0,1	-
123	442517.21	2217207.20	Картометрический	0,1	-
124	442385.61	2217168.07	Картометрический	0,1	-
125	442235.42	2217123.84	Картометрический	0,1	-
126	442163.95	2217103.26	Картометрический	0,1	-
127	442111.43	2217088.14	Картометрический	0,1	-
128	442111.36	2217088.12	Картометрический	0,1	-
129	442065.56	2217074.63	Картометрический	0,1	-
130	442066.95	2217069.37	Картометрический	0,1	-
131	442011.89	2217053.38	Картометрический	0,1	-
132	442010.56	2217058.43	Картометрический	0,1	-
133	441975.96	2217048.24	Картометрический	0,1	-
134	441965.96	2217045.32	Картометрический	0,1	-
135	441973.01	2217154.26	Картометрический	0,1	-
136	442020.51	2217421.76	Картометрический	0,1	-
137	442200.00	2217926.00	Картометрический	0,1	-
138	442190.50	2217929.25	Картометрический	0,1	-
139	441991.50	2217990.50	Картометрический	0,1	-
140	441985.76	2217992.27	Картометрический	0,1	-
141	442011.43	2217990.68	Картометрический	0,1	-
142	442011.40	2217990.69	Картометрический	0,1	-
143	441998.97	2217994.52	Картометрический	0,1	-
144	441972.84	2218002.57	Картометрический	0,1	-
145	441974.23	2218007.98	Картометрический	0,1	-
146	441974.39	2218008.59	Картометрический	0,1	-
147	441984.43	2218051.38	Картометрический	0,1	-
148	441970.97	2218054.30	Картометрический	0,1	-
149	441924.70	2218064.34	Картометрический	0,1	-
150	441918.21	2218025.28	Картометрический	0,1	-
151	441917.28	2218019.68	Картометрический	0,1	-
152	441877.79	2218031.84	Картометрический	0,1	-
153	441842.24	2218042.79	Картометрический	0,1	-
154	441844.98	2218050.04	Картометрический	0,1	-
155	441839.37	2218053.01	Картометрический	0,1	-

Страница 2107/3236, документ 573af594a40d0f29e616b139611b0587 подписан 01.09.2025, опубликован 01.09.2025 в сетевом издании "РАММЕДИА", тел. +7 (496) 463-12-67, ramnews.ru

Раздел 2

Сведения о местоположении границ объекта

Обозначение характерных точек границ	Координаты, м		Метод определения координат характерной точки	Средняя квадратическая погрешность положения характерной точки (Mt), м	Описание обозначения точки на местности (при наличии)
	X	Y			
1	2	3	4	5	6
156	441841.92	2218057.03	Картометрический	0,1	-
157	441833.44	2218062.53	Картометрический	0,1	-
158	441799.64	2218072.52	Картометрический	0,1	-
159	441793.19	2218051.63	Картометрический	0,1	-
160	441752.93	2218064.04	Картометрический	0,1	-
161	441724.14	2218072.91	Картометрический	0,1	-
162	441693.33	2218082.41	Картометрический	0,1	-
163	441665.88	2218090.87	Картометрический	0,1	-
164	441628.01	2218102.55	Картометрический	0,1	-
165	441582.31	2218116.63	Картометрический	0,1	-
166	441543.15	2218128.71	Картометрический	0,1	-
167	441547.15	2218141.70	Картометрический	0,1	-
168	441538.53	2218144.26	Картометрический	0,1	-
169	441534.55	2218131.36	Картометрический	0,1	-
170	441513.00	2218138.00	Картометрический	0,1	-
171	441500.28	2218141.94	Картометрический	0,1	-
172	441475.00	2218149.75	Картометрический	0,1	-
173	441395.44	2218174.27	Картометрический	0,1	-
174	441332.86	2218193.56	Картометрический	0,1	-
175	441338.12	2218196.69	Картометрический	0,1	-
176	441342.25	2218199.90	Картометрический	0,1	-
177	441339.99	2218206.20	Картометрический	0,1	-
178	441322.50	2218196.75	Картометрический	0,1	-
179	440815.00	2218187.00	Картометрический	0,1	-
180	440683.00	2218373.75	Картометрический	0,1	-
181	440673.50	2218398.50	Картометрический	0,1	-
182	440676.00	2218485.75	Картометрический	0,1	-
183	440666.50	2218496.75	Картометрический	0,1	-
184	440637.50	2218460.50	Картометрический	0,1	-
185	440629.08	2218467.90	Картометрический	0,1	-
186	440649.69	2218495.64	Картометрический	0,1	-
187	440672.26	2218533.82	Картометрический	0,1	-
188	440698.79	2218568.61	Картометрический	0,1	-
189	440749.46	2218627.06	Картометрический	0,1	-
190	440773.55	2218646.02	Картометрический	0,1	-
191	440845.24	2218734.87	Картометрический	0,1	-
192	440876.97	2218777.48	Картометрический	0,1	-
193	440915.06	2218812.93	Картометрический	0,1	-
194	440942.31	2218844.34	Картометрический	0,1	-
195	441044.27	2218941.21	Картометрический	0,1	-

Страница 2108/3236, документ 573af594a40d0f29e616b139611b0587 подписан 01.09.2025, опубликован 01.09.2025 в сетевом издании "РАММЕДИА", тел. +7 (496) 463-12-67, ramnews.ru

Раздел 2

Сведения о местоположении границ объекта

Обозначение характерных точек границ	Координаты, м		Метод определения координат характерной точки	Средняя квадратическая погрешность положения характерной точки (Mt), м	Описание обозначения точки на местности (при наличии)
	X	Y			
1	2	3	4	5	6
196	441098.78	2219005.12	Картометрический	0,1	-
197	441137.45	2219056.96	Картометрический	0,1	-
198	441242.09	2219174.15	Картометрический	0,1	-
199	441258.57	2219204.38	Картометрический	0,1	-
200	441271.90	2219215.37	Картометрический	0,1	-
201	441383.41	2219278.92	Картометрический	0,1	-
202	441446.42	2219333.96	Картометрический	0,1	-
203	441509.55	2219396.08	Картометрический	0,1	-
204	441519.14	2219409.45	Картометрический	0,1	-
205	441542.67	2219453.75	Картометрический	0,1	-
206	441567.58	2219507.71	Картометрический	0,1	-
207	441586.03	2219540.01	Картометрический	0,1	-
208	441602.42	2219562.86	Картометрический	0,1	-
209	441615.05	2219577.07	Картометрический	0,1	-
210	441635.36	2219596.12	Картометрический	0,1	-
211	441664.65	2219619.10	Картометрический	0,1	-
212	441666.84	2219620.39	Картометрический	0,1	-
213	441698.33	2219641.60	Картометрический	0,1	-
214	441714.18	2219650.73	Картометрический	0,1	-
215	441729.63	2219657.26	Картометрический	0,1	-
216	441795.62	2219677.91	Картометрический	0,1	-
217	441813.73	2219681.40	Картометрический	0,1	-
1	441833.24	2219682.79	Картометрический	0,1	-
218	442309.99	2218372.19	Картометрический	0,1	-
219	442285.20	2218337.99	Картометрический	0,1	-
220	442280.69	2218328.37	Картометрический	0,1	-
221	442297.74	2218316.92	Картометрический	0,1	-
222	442327.42	2218358.03	Картометрический	0,1	-
223	442329.50	2218360.91	Картометрический	0,1	-
224	442318.72	2218367.24	Картометрический	0,1	-
225	442311.33	2218371.43	Картометрический	0,1	-
218	442309.99	2218372.19	Картометрический	0,1	-
226	442383.66	2217855.82	Картометрический	0,1	-
227	442377.34	2217854.67	Картометрический	0,1	-
228	442389.98	2217849.09	Картометрический	0,1	-
229	442355.65	2217815.39	Картометрический	0,1	-
230	442321.98	2217782.35	Картометрический	0,1	-
231	442327.43	2217779.30	Картометрический	0,1	-
232	442353.67	2217805.04	Картометрический	0,1	-
233	442382.63	2217833.46	Картометрический	0,1	-

Страница 2109/3236, документ 573af594a40d0f29e616b139611b0587 подписан 01.09.2025, опубликован 01.09.2025 в сетевом издании "РАММЕДИА", тел. +7 (496) 463-12-67, ramnews.ru

Раздел 2

Сведения о местоположении границ объекта

Обозначение характерных точек границ	Координаты, м		Метод определения координат характерной точки	Средняя квадратическая погрешность положения характерной точки (Mt), м	Описание обозначения точки на местности (при наличии)
	X	Y			
1	2	3	4	5	6
234	442395.99	2217846.58	Картометрический	0,1	-
226	442383.66	2217855.82	Картометрический	0,1	-
235	442465.09	2217810.41	Картометрический	0,1	-
236	442433.44	2217781.02	Картометрический	0,1	-
237	442433.26	2217780.85	Картометрический	0,1	-
238	442447.87	2217784.74	Картометрический	0,1	-
239	442462.26	2217792.62	Картометрический	0,1	-
240	442471.79	2217797.84	Картометрический	0,1	-
241	442469.16	2217801.44	Картометрический	0,1	-
242	442465.24	2217810.10	Картометрический	0,1	-
243	442465.10	2217810.40	Картометрический	0,1	-
235	442465.09	2217810.41	Картометрический	0,1	-
244	442324.71	2217882.36	Картометрический	0,1	-
245	442321.87	2217879.16	Картометрический	0,1	-
246	442361.51	2217861.66	Картометрический	0,1	-
247	442361.07	2217869.90	Картометрический	0,1	-
248	442324.72	2217882.36	Картометрический	0,1	-
244	442324.71	2217882.36	Картометрический	0,1	-
249	442298.75	2217858.30	Картометрический	0,1	-
250	442282.71	2217848.88	Картометрический	0,1	-
251	442276.17	2217832.19	Картометрический	0,1	-
252	442276.24	2217830.93	Картометрический	0,1	-
253	442277.62	2217827.95	Картометрический	0,1	-
254	442296.43	2217854.96	Картометрический	0,1	-
249	442298.75	2217858.30	Картометрический	0,1	-
255	441381.53	2218228.64	Картометрический	0,1	-
256	441381.51	2218228.63	Картометрический	0,1	-
257	441352.73	2218213.08	Картометрический	0,1	-
258	441354.90	2218210.38	Картометрический	0,1	-
255	441381.53	2218228.64	Картометрический	0,1	-
259	440738.97	2217302.04	Картометрический	0,1	-
260	440733.62	2217302.60	Картометрический	0,1	-
261	440734.44	2217310.56	Картометрический	0,1	-
262	440737.92	2217341.78	Картометрический	0,1	-
263	440833.00	2217331.81	Картометрический	0,1	-
264	440871.64	2217327.78	Картометрический	0,1	-
265	440900.32	2217324.77	Картометрический	0,1	-
266	440929.00	2217321.75	Картометрический	0,1	-
267	440926.68	2217291.83	Картометрический	0,1	-
268	440922.82	2217242.06	Картометрический	0,1	-

Страница 2110/3236, документ 573af594a40d0f29e616b139611b0587 подписан 01.09.2025, опубликован 01.09.2025 в сетевом издании "РАММЕДИА", тел. +7 (496) 463-12-67, ramnews.ru

Раздел 2

Сведения о местоположении границ объекта

Обозначение характерных точек границ	Координаты, м		Метод определения координат характерной точки	Средняя квадратическая погрешность положения характерной точки (Mt), м	Описание обозначения точки на местности (при наличии)
	X	Y			
1	2	3	4	5	6
269	440920.00	2217205.75	Картометрический	0,1	-
270	440919.03	2217193.17	Картометрический	0,1	-
271	440859.09	2217196.00	Картометрический	0,1	-
272	440855.66	2217151.71	Картометрический	0,1	-
273	440847.69	2217152.31	Картометрический	0,1	-
274	440849.98	2217181.90	Картометрический	0,1	-
275	440784.99	2217188.67	Картометрический	0,1	-
276	440727.56	2217194.65	Картометрический	0,1	-
277	440674.77	2217200.14	Картометрический	0,1	-
278	440667.11	2217200.94	Картометрический	0,1	-
279	440671.59	2217208.52	Картометрический	0,1	-
280	440675.45	2217258.39	Картометрический	0,1	-
281	440735.11	2217252.17	Картометрический	0,1	-
259	440738.97	2217302.04	Картометрический	0,1	-

3. Сведения о характерных точках части (частей) границы объекта

Обозначение характерных точек границ	Координаты, м		Метод определения координат характерной точки	Средняя квадратическая погрешность положения характерной точки (Mt), м	Описание обозначения точки на местности (при наличии)
	X	Y			
1	2	3	4	5	6
-	-	-	-	-	-

Страница 2111/3236, документ 573af594a40d0f29e616b139611b0587 подписан 01.09.2025, опубликован 01.09.2025 в сетевом издании "РАММЕДИА", тел. +7 (496) 463-12-67, ramnews.ru

Раздел 3

Сведения о местоположении измененных (уточненных) границ объекта

1. Система координат -

2. Сведения о характерных точках границ объекта

Обозначение характерных точек границ	Существующие координаты, м		Измененные (уточненные) координаты, м		Метод определения координат характерной точки	Средняя квадратическая погрешность положения характерной точки (Mt), м	Описание обозначения точки на местности (при наличии)
	X	Y	X	Y			
1	2	3	4	5	6	7	8
-	-	-	-	-	-	-	

3. Сведения о характерных точках части (частей) границы объекта

Обозначение характерных точек границ	Существующие координаты, м		Измененные (уточненные) координаты, м		Метод определения координат характерной точки	Средняя квадратическая погрешность положения характерной точки (Mt), м	Описание обозначения точки на местности (при наличии)
	X	Y	X	Y			
1	2	3	4	5	6	7	8
-	-	-	-	-	-	-	

Страница 2112/3236, документ 573af594a40d0f29e616b139611b0587
подписан 01.09.2025, опубликован 01.09.2025 в сетевом
издании "РАММЕДИА", тел. +7 (496) 463-12-67, ramnews.ru

ГРАФИЧЕСКОЕ ОПИСАНИЕ
местоположения границ населенных пунктов, территориальных зон, особо охраняемых природных территорий, зон с особыми условиями использования территории

д. Рогачёво

(наименование объекта, местоположение границ которого описано (далее - объект))

Раздел 1

Сведения об объекте

№ п/п	Характеристики объекта	Описание характеристик
1	2	3
1.	Местоположение объекта	Московская область, Раменский муниципальный округ
2.	Площадь объекта +/- величина погрешности определения площади (Р +/- Дельта Р)	486991 кв. м ± 244 кв. м
3.	Иные характеристики объекта	

Страница 2113/3236, документ 573af594a40d0f29e616b139611b0587 подписан 01.09.2025, опубликован 01.09.2025 в сетевом издании "РАММЕДИА", тел. +7 (496) 463-12-67, ramnews.ru

Раздел 2

Сведения о местоположении границ объекта

1. Система координат МСК-50, зона 2

2. Сведения о характерных точках границ объекта

Обозначение характерных точек границ	Координаты, м		Метод определения координат характерной точки	Средняя квадратическая погрешность положения характерной точки (Mt), м	Описание обозначения точки на местности (при наличии)
	X	Y			
1	2	3	4	5	6
1	428711.68	2224121.97	Картометрический	0,1	-
2	428715.64	2224091.68	Картометрический	0,1	-
3	428719.60	2224077.19	Картометрический	0,1	-
4	428718.28	2224070.61	Картометрический	0,1	-
5	428706.42	2224056.14	Картометрический	0,1	-
6	428702.47	2224046.93	Картометрический	0,1	-
7	428702.47	2224035.08	Картометрический	0,1	-
8	428707.76	2224017.96	Картометрический	0,1	-
9	428699.85	2223994.26	Картометрический	0,1	-
10	428706.45	2223978.46	Картометрический	0,1	-
11	428705.14	2223970.56	Картометрический	0,1	-
12	428690.63	2223948.20	Картометрический	0,1	-
13	428690.63	2223935.03	Картометрический	0,1	-
14	428694.61	2223899.47	Картометрический	0,1	-
15	428693.29	2223886.31	Картометрический	0,1	-
16	428698.57	2223877.08	Картометрический	0,1	-
17	428702.54	2223866.55	Картометрический	0,1	-
18	428702.54	2223858.64	Картометрический	0,1	-
19	428699.90	2223848.11	Картометрический	0,1	-
20	428698.59	2223834.96	Картометрический	0,1	-
21	428699.88	2223803.02	Картометрический	0,1	-
22	428712.42	2223674.44	Картометрический	0,1	-
23	428724.92	2223555.70	Картометрический	0,1	-
24	428711.38	2223371.84	Картометрический	0,1	-
25	428618.15	2223157.26	Картометрический	0,1	-
26	428604.87	2223120.54	Картометрический	0,1	-
27	428601.22	2223116.64	Картометрический	0,1	-
28	428575.77	2223091.40	Картометрический	0,1	-
29	428490.79	2222981.10	Картометрический	0,1	-
30	428470.39	2222951.96	Картометрический	0,1	-
31	428260.36	2223056.31	Картометрический	0,1	-
32	428246.50	2223048.68	Картометрический	0,1	-
33	428234.15	2223045.08	Картометрический	0,1	-
34	428211.58	2223049.14	Картометрический	0,1	-
35	428140.98	2223082.97	Картометрический	0,1	-

Страница 2114/3236, документ 573af594a40d0f29e616b139611b0587 подписан 01.09.2025, опубликован 01.09.2025 в сетевом издании "РАММЕДИА", тел. +7 (496) 463-12-67, ramnews.ru

Раздел 2

Сведения о местоположении границ объекта

Обозначение характерных точек границ	Координаты, м		Метод определения координат характерной точки	Средняя квадратическая погрешность положения характерной точки (Mt), м	Описание обозначения точки на местности (при наличии)
	X	Y			
1	2	3	4	5	6
36	428124.90	2223101.59	Картометрический	0,1	-
37	428112.02	2223123.17	Картометрический	0,1	-
38	428082.24	2223147.63	Картометрический	0,1	-
39	428039.98	2223172.56	Картометрический	0,1	-
40	428038.93	2223190.85	Картометрический	0,1	-
41	428086.49	2223293.91	Картометрический	0,1	-
42	428094.53	2223314.41	Картометрический	0,1	-
43	428096.28	2223325.82	Картометрический	0,1	-
44	428104.53	2223345.59	Картометрический	0,1	-
45	428118.56	2223366.78	Картометрический	0,1	-
46	428135.14	2223381.25	Картометрический	0,1	-
47	428144.28	2223403.49	Картометрический	0,1	-
48	428145.40	2223406.22	Картометрический	0,1	-
49	428168.94	2223446.49	Картометрический	0,1	-
50	428169.42	2223446.39	Картометрический	0,1	-
51	428194.30	2223441.17	Картометрический	0,1	-
52	428213.68	2223437.10	Картометрический	0,1	-
53	428233.01	2223433.05	Картометрический	0,1	-
54	428252.45	2223428.97	Картометрический	0,1	-
55	428271.76	2223424.91	Картометрический	0,1	-
56	428291.09	2223420.86	Картометрический	0,1	-
57	428314.73	2223415.90	Картометрический	0,1	-
58	428335.32	2223411.57	Картометрический	0,1	-
59	428367.98	2223404.72	Картометрический	0,1	-
60	428369.80	2223404.34	Картометрический	0,1	-
61	428386.39	2223395.69	Картометрический	0,1	-
62	428389.35	2223394.15	Картометрический	0,1	-
63	428422.51	2223376.87	Картометрический	0,1	-
64	428581.88	2223293.82	Картометрический	0,1	-
65	428616.97	2223357.31	Картометрический	0,1	-
66	428636.44	2223386.35	Картометрический	0,1	-
67	428635.88	2223389.11	Картометрический	0,1	-
68	428626.54	2223396.77	Картометрический	0,1	-
69	428622.97	2223408.71	Картометрический	0,1	-
70	428635.48	2223449.86	Картометрический	0,1	-
71	428658.03	2223550.74	Картометрический	0,1	-
72	428657.40	2223566.79	Картометрический	0,1	-
73	428665.27	2223618.34	Картометрический	0,1	-
74	428657.77	2223678.66	Картометрический	0,1	-
75	428659.85	2223719.38	Картометрический	0,1	-

Страница 2115/3236, документ 573af594a40d0f29e616b139611b0587 подписан 01.09.2025, опубликован 01.09.2025 в сетевом издании "РАММЕДИА", тел. +7 (496) 463-12-67, ramnews.ru

Раздел 2

Сведения о местоположении границ объекта

Обозначение характерных точек границ	Координаты, м		Метод определения координат характерной точки	Средняя квадратическая погрешность положения характерной точки (Mt), м	Описание обозначения точки на местности (при наличии)
	X	Y			
1	2	3	4	5	6
76	428682.88	2223946.01	Картометрический	0,1	-
77	428693.45	2224046.30	Картометрический	0,1	-
1	428711.68	2224121.97	Картометрический	0,1	-
78	427680.88	2224631.14	Картометрический	0,1	-
79	427727.87	2224495.49	Картометрический	0,1	-
80	427668.98	2224426.11	Картометрический	0,1	-
81	427716.02	2224353.87	Картометрический	0,1	-
82	427678.35	2224329.06	Картометрический	0,1	-
83	427721.14	2224226.16	Картометрический	0,1	-
84	427669.64	2224083.30	Картометрический	0,1	-
85	427621.10	2223947.83	Картометрический	0,1	-
86	427466.26	2223941.04	Картометрический	0,1	-
87	427418.52	2223932.25	Картометрический	0,1	-
88	427405.48	2223929.85	Картометрический	0,1	-
89	427426.71	2224132.57	Картометрический	0,1	-
90	427429.40	2224240.35	Картометрический	0,1	-
91	427421.88	2224492.86	Картометрический	0,1	-
92	427441.63	2224493.98	Картометрический	0,1	-
93	427492.66	2224484.57	Картометрический	0,1	-
94	427542.05	2224414.12	Картометрический	0,1	-
95	427596.56	2224396.52	Картометрический	0,1	-
96	427624.84	2224472.01	Картометрический	0,1	-
97	427595.53	2224595.92	Картометрический	0,1	-
78	427680.88	2224631.14	Картометрический	0,1	-
98	427626.43	2223623.34	Картометрический	0,1	-
99	427667.00	2223616.52	Картометрический	0,1	-
100	427663.55	2223515.06	Картометрический	0,1	-
101	427671.94	2223481.30	Картометрический	0,1	-
102	427580.29	2222976.05	Картометрический	0,1	-
103	427505.64	2223000.86	Картометрический	0,1	-
104	427449.69	2223190.74	Картометрический	0,1	-
105	427372.06	2223201.25	Картометрический	0,1	-
106	427305.26	2223269.31	Картометрический	0,1	-
107	427596.17	2223583.13	Картометрический	0,1	-
98	427626.43	2223623.34	Картометрический	0,1	-

Страница 2116/3236, документ 573af594a40d0f29e616b139611b0587
подписан 01.09.2025, опубликован 01.09.2025 в сетевом
издании "РАММЕДИА", тел. +7 (496) 463-12-67, ramnews.ru

Раздел 2

Сведения о местоположении границ объекта

3. Сведения о характерных точках части (частей) границы объекта

Обозначение характерных точек границ	Координаты, м		Метод определения координат характерной точки	Средняя квадратическая погрешность положения характерной точки (Mt), м	Описание обозначения точки на местности (при наличии)
	X	Y			
1	2	3	4	5	6
-	-	-	-	-	-

Страница 2117/3236, документ 573af594a40d0f29e616b139611b0587 подписан 01.09.2025, опубликован 01.09.2025 в сетевом издании "РАММЕДИА", тел. +7 (496) 463-12-67, ramnews.ru

Раздел 3

Сведения о местоположении измененных (уточненных) границ объекта

1. Система координат -

2. Сведения о характерных точках границ объекта

Обозначение характерных точек границ	Существующие координаты, м		Измененные (уточненные) координаты, м		Метод определения координат характерной точки	Средняя квадратическая погрешность положения характерной точки (Mt), м	Описание обозначения точки на местности (при наличии)
	X	Y	X	Y			
1	2	3	4	5	6	7	8
-	-	-	-	-	-	-	

3. Сведения о характерных точках части (частей) границы объекта

Обозначение характерных точек границ	Существующие координаты, м		Измененные (уточненные) координаты, м		Метод определения координат характерной точки	Средняя квадратическая погрешность положения характерной точки (Mt), м	Описание обозначения точки на местности (при наличии)
	X	Y	X	Y			
1	2	3	4	5	6	7	8
-	-	-	-	-	-	-	

Страница 2118/3236, документ 573af594a40d0f29e616b139611b0587
подписан 01.09.2025, опубликован 01.09.2025 в сетевом
издании "РАММЕДИА", тел. +7 (496) 463-12-67, ramnews.ru

ГРАФИЧЕСКОЕ ОПИСАНИЕ
местоположения границ населенных пунктов, территориальных зон, особо охраняемых природных территорий, зон с особыми условиями использования территории

д. Рыбаки

(наименование объекта, местоположение границ которого описано (далее - объект))

Раздел 1

Сведения об объекте

№ п/п	Характеристики объекта	Описание характеристик
1	2	3
1.	Местоположение объекта	Московская область, Раменский муниципальный округ
2.	Площадь объекта +/- величина погрешности определения площади (Р +/- Дельта Р)	1227406 кв. м ± 388 кв. м
3.	Иные характеристики объекта	

Страница 2119/3236, документ 573af594a40d0f29e616b139611b0587 подписан 01.09.2025, опубликован 01.09.2025 в сетевом издании "РАММЕДИА", тел. +7 (496) 463-12-67, ramnews.ru

Раздел 2

Сведения о местоположении границ объекта

1. Система координат МСК-50, зона 2

2. Сведения о характерных точках границ объекта

Обозначение характерных точек границ	Координаты, м		Метод определения координат характерной точки	Средняя квадратическая погрешность положения характерной точки (Mt), м	Описание обозначения точки на местности (при наличии)
	X	Y			
1	2	3	4	5	6
1	437343.95	2233979.86	Картометрический	0,1	-
2	437367.22	2233975.27	Картометрический	0,1	-
3	437398.65	2233973.57	Картометрический	0,1	-
4	437387.20	2233961.17	Картометрический	0,1	-
5	437385.02	2233961.29	Картометрический	0,1	-
6	437384.49	2233963.23	Картометрический	0,1	-
7	437379.66	2233962.76	Картометрический	0,1	-
8	437389.26	2233910.49	Картометрический	0,1	-
9	437388.15	2233879.78	Картометрический	0,1	-
10	437387.80	2233863.47	Картометрический	0,1	-
11	437380.76	2233837.79	Картометрический	0,1	-
12	437383.34	2233829.48	Картометрический	0,1	-
13	437386.69	2233830.12	Картометрический	0,1	-
14	437387.49	2233822.67	Картометрический	0,1	-
15	437402.89	2233793.17	Картометрический	0,1	-
16	437409.78	2233791.84	Картометрический	0,1	-
17	437450.96	2233795.32	Картометрический	0,1	-
18	437467.29	2233814.13	Картометрический	0,1	-
19	437503.19	2233834.16	Картометрический	0,1	-
20	437563.89	2233844.02	Картометрический	0,1	-
21	437611.15	2233859.99	Картометрический	0,1	-
22	437681.14	2233866.82	Картометрический	0,1	-
23	437711.98	2233875.39	Картометрический	0,1	-
24	437731.20	2233880.39	Картометрический	0,1	-
25	437743.99	2233884.33	Картометрический	0,1	-
26	437801.45	2233905.63	Картометрический	0,1	-
27	437865.09	2233903.44	Картометрический	0,1	-
28	437904.79	2233897.98	Картометрический	0,1	-
29	437956.21	2233870.47	Картометрический	0,1	-
30	437987.99	2233882.80	Картометрический	0,1	-
31	438124.35	2233935.69	Картометрический	0,1	-
32	438504.00	2234082.96	Картометрический	0,1	-
33	438542.25	2234084.25	Картометрический	0,1	-
34	438589.12	2234201.73	Картометрический	0,1	-
35	438577.76	2234253.56	Картометрический	0,1	-

Страница 2120/3236, документ 573af594a40d0f29e616b139611b0587 подписан 01.09.2025, опубликован 01.09.2025 в сетевом издании "РАММЕДИА", тел. +7 (496) 463-12-67, ramnews.ru

Раздел 2

Сведения о местоположении границ объекта

Обозначение характерных точек границ	Координаты, м		Метод определения координат характерной точки	Средняя квадратическая погрешность положения характерной точки (Mt), м	Описание обозначения точки на местности (при наличии)
	X	Y			
1	2	3	4	5	6
36	438614.19	2234377.42	Картометрический	0,1	-
37	438600.33	2234378.01	Картометрический	0,1	-
38	438600.05	2234386.53	Картометрический	0,1	-
39	438598.54	2234433.08	Картометрический	0,1	-
40	438597.51	2234449.24	Картометрический	0,1	-
41	438596.97	2234457.59	Картометрический	0,1	-
42	438595.47	2234480.97	Картометрический	0,1	-
43	438607.15	2234482.35	Картометрический	0,1	-
44	438576.20	2234570.12	Картометрический	0,1	-
45	438570.37	2234583.69	Картометрический	0,1	-
46	438569.64	2234583.42	Картометрический	0,1	-
47	438407.85	2234531.22	Картометрический	0,1	-
48	438406.71	2234536.48	Картометрический	0,1	-
49	438410.41	2234540.24	Картометрический	0,1	-
50	438408.27	2234560.80	Картометрический	0,1	-
51	438408.08	2234561.01	Картометрический	0,1	-
52	438403.74	2234569.35	Картометрический	0,1	-
53	438421.94	2234580.31	Картометрический	0,1	-
54	438427.76	2234581.79	Картометрический	0,1	-
55	438424.84	2234595.43	Картометрический	0,1	-
56	438433.89	2234598.76	Картометрический	0,1	-
57	438431.04	2234607.31	Картометрический	0,1	-
58	438421.84	2234603.61	Картометрический	0,1	-
59	438416.40	2234618.48	Картометрический	0,1	-
60	438410.66	2234616.50	Картометрический	0,1	-
61	438397.34	2234611.90	Картометрический	0,1	-
62	438381.54	2234606.63	Картометрический	0,1	-
63	438378.13	2234616.60	Картометрический	0,1	-
64	438353.33	2234608.02	Картометрический	0,1	-
65	438340.85	2234655.96	Картометрический	0,1	-
66	438294.05	2234657.78	Картометрический	0,1	-
67	438181.50	2234611.26	Картометрический	0,1	-
68	438172.11	2234605.59	Картометрический	0,1	-
69	438143.81	2234589.77	Картометрический	0,1	-
70	438132.98	2234583.71	Картометрический	0,1	-
71	438050.90	2234538.98	Картометрический	0,1	-
72	438012.03	2234529.15	Картометрический	0,1	-
73	437971.00	2234515.16	Картометрический	0,1	-
74	437989.84	2234413.12	Картометрический	0,1	-
75	437896.78	2234389.54	Картометрический	0,1	-

Страница 2121/3236, документ 573af594a40d0f29e616b139611b0587 подписан 01.09.2025, опубликован 01.09.2025 в сетевом издании "РАММЕДИА", тел. +7 (496) 463-12-67, ramnews.ru

Раздел 2

Сведения о местоположении границ объекта

Обозначение характерных точек границ	Координаты, м		Метод определения координат характерной точки	Средняя квадратическая погрешность положения характерной точки (Mt), м	Описание обозначения точки на местности (при наличии)
	X	Y			
1	2	3	4	5	6
76	437875.30	2234376.84	Картометрический	0,1	-
77	437882.53	2234326.11	Картометрический	0,1	-
78	437885.22	2234305.98	Картометрический	0,1	-
79	437874.25	2234297.31	Картометрический	0,1	-
80	437872.67	2234296.06	Картометрический	0,1	-
81	437855.19	2234282.26	Картометрический	0,1	-
82	437812.78	2234271.08	Картометрический	0,1	-
83	437780.48	2234267.21	Картометрический	0,1	-
84	437733.61	2234270.22	Картометрический	0,1	-
85	437729.53	2234276.42	Картометрический	0,1	-
86	437728.40	2234278.14	Картометрический	0,1	-
87	437712.92	2234301.68	Картометрический	0,1	-
88	437712.56	2234303.26	Картометрический	0,1	-
89	437692.95	2234295.85	Картометрический	0,1	-
90	437693.85	2234291.89	Картометрический	0,1	-
91	437704.75	2234274.58	Картометрический	0,1	-
92	437716.73	2234265.86	Картометрический	0,1	-
93	437699.44	2234262.15	Картометрический	0,1	-
94	437406.78	2234219.64	Картометрический	0,1	-
95	437378.28	2234415.83	Картометрический	0,1	-
96	436504.37	2234415.60	Картометрический	0,1	-
97	436509.76	2234334.08	Картометрический	0,1	-
98	436469.01	2234202.10	Картометрический	0,1	-
99	436432.86	2234170.80	Картометрический	0,1	-
100	436299.55	2234055.35	Картометрический	0,1	-
101	436609.11	2234000.01	Картометрический	0,1	-
102	436762.05	2233984.96	Картометрический	0,1	-
103	436800.83	2233979.52	Картометрический	0,1	-
104	437186.73	2233979.62	Картометрический	0,1	-
105	437211.06	2233981.55	Картометрический	0,1	-
106	437334.31	2233981.76	Картометрический	0,1	-
1	437343.95	2233979.86	Картометрический	0,1	-
107	437005.43	2233717.89	Картометрический	0,1	-
108	437094.07	2233761.46	Картометрический	0,1	-
109	437208.01	2233754.15	Картометрический	0,1	-
110	437197.35	2233764.75	Картометрический	0,1	-
111	437187.25	2233966.62	Картометрический	0,1	-
112	436799.92	2233966.52	Картометрический	0,1	-
113	436760.51	2233972.05	Картометрический	0,1	-
114	436607.33	2233987.12	Картометрический	0,1	-

Страница 2122/3236, документ 573af594a40d0f29e616b139611b0587 подписан 01.09.2025, опубликован 01.09.2025 в сетевом издании "РАММЕДИА", тел. +7 (496) 463-12-67, ramnews.ru

Раздел 2

Сведения о местоположении границ объекта

Обозначение характерных точек границ	Координаты, м		Метод определения координат характерной точки	Средняя квадратическая погрешность положения характерной точки (Mt), м	Описание обозначения точки на местности (при наличии)
	X	Y			
1	2	3	4	5	6
115	436266.21	2234048.11	Картометрический	0,1	-
116	436246.15	2234026.32	Картометрический	0,1	-
117	436185.60	2233880.28	Картометрический	0,1	-
118	436184.03	2233882.17	Картометрический	0,1	-
119	436175.80	2233879.00	Картометрический	0,1	-
120	436165.50	2233873.07	Картометрический	0,1	-
121	436140.32	2233859.75	Картометрический	0,1	-
122	436167.19	2233853.65	Картометрический	0,1	-
123	436252.89	2233834.19	Картометрический	0,1	-
124	436289.30	2233848.73	Картометрический	0,1	-
125	436327.84	2233842.84	Картометрический	0,1	-
126	436385.41	2233834.04	Картометрический	0,1	-
127	436401.57	2233831.57	Картометрический	0,1	-
128	436418.37	2233829.00	Картометрический	0,1	-
129	436492.14	2233796.71	Картометрический	0,1	-
130	436555.79	2233768.85	Картометрический	0,1	-
131	436630.37	2233748.45	Картометрический	0,1	-
132	436656.19	2233741.39	Картометрический	0,1	-
133	436707.20	2233727.44	Картометрический	0,1	-
134	436716.67	2233724.85	Картометрический	0,1	-
135	436744.47	2233732.47	Картометрический	0,1	-
136	436744.68	2233732.53	Картометрический	0,1	-
137	436777.68	2233741.57	Картометрический	0,1	-
138	436783.25	2233740.99	Картометрический	0,1	-
139	436785.28	2233740.78	Картометрический	0,1	-
140	436806.82	2233738.54	Картометрический	0,1	-
141	436895.35	2233729.34	Картометрический	0,1	-
142	436939.02	2233724.80	Картометрический	0,1	-
143	436977.12	2233720.84	Картометрический	0,1	-
107	437005.43	2233717.89	Картометрический	0,1	-

3. Сведения о характерных точках части (частей) границы объекта

Обозначение характерных точек границ	Координаты, м		Метод определения координат характерной точки	Средняя квадратическая погрешность положения характерной точки (Mt), м	Описание обозначения точки на местности (при наличии)
	X	Y			
1	2	3	4	5	6
-	-	-	-	-	-

Страница 2123/3236, документ 573af594a40d0f29e616b139611b0587 подписан 01.09.2025, опубликован 01.09.2025 в сетевом издании "РАММЕДИА", тел. +7 (496) 463-12-67, ramnews.ru

Раздел 3

Сведения о местоположении измененных (уточненных) границ объекта

1. Система координат -

2. Сведения о характерных точках границ объекта

Обозначение характерных точек границ	Существующие координаты, м		Измененные (уточненные) координаты, м		Метод определения координат характерной точки	Средняя квадратическая погрешность положения характерной точки (Mt), м	Описание обозначения точки на местности (при наличии)
	X	Y	X	Y			
1	2	3	4	5	6	7	8
-	-	-	-	-	-	-	

3. Сведения о характерных точках части (частей) границы объекта

Обозначение характерных точек границ	Существующие координаты, м		Измененные (уточненные) координаты, м		Метод определения координат характерной точки	Средняя квадратическая погрешность положения характерной точки (Mt), м	Описание обозначения точки на местности (при наличии)
	X	Y	X	Y			
1	2	3	4	5	6	7	8
-	-	-	-	-	-	-	

Страница 2124/3236, документ 573af594a40d0f29e616b139611b0587
подписан 01.09.2025, опубликован 01.09.2025 в сетевом
издании "РАММЕДИА", тел. +7 (496) 463-12-67, ramnews.ru

ГРАФИЧЕСКОЕ ОПИСАНИЕ
местоположения границ населенных пунктов, территориальных зон, особо охраняемых природных территорий, зон с особыми условиями использования территории

д. Сафоново

(наименование объекта, местоположение границ которого описано (далее - объект))

Раздел 1

Сведения об объекте

№ п/п	Характеристики объекта	Описание характеристик
1	2	3
1.	Местоположение объекта	Московская область, Раменский муниципальный округ
2.	Площадь объекта +/- величина погрешности определения площади (Р +/- Дельта Р)	1088143 кв. м ± 365 кв. м
3.	Иные характеристики объекта	

Страница 2125/3236, документ 573af594a40d0f29e616b139611b0587 подписан 01.09.2025, опубликован 01.09.2025 в сетевом издании "РАММЕДИА", тел. +7 (496) 463-12-67, ramnews.ru

Раздел 2

Сведения о местоположении границ объекта

1. Система координат МСК-50, зона 2

2. Сведения о характерных точках границ объекта

Обозначение характерных точек границ	Координаты, м		Метод определения координат характерной точки	Средняя квадратическая погрешность положения характерной точки (Mt), м	Описание обозначения точки на местности (при наличии)
	X	Y			
1	2	3	4	5	6
1	445311.70	2238220.85	Картометрический	0,1	-
2	445272.60	2238231.05	Картометрический	0,1	-
3	445260.87	2238212.87	Картометрический	0,1	-
4	445247.30	2238169.85	Картометрический	0,1	-
5	445257.59	2238132.94	Картометрический	0,1	-
6	445275.80	2238107.52	Картометрический	0,1	-
7	445298.79	2238084.02	Картометрический	0,1	-
8	445300.42	2238069.39	Картометрический	0,1	-
9	445288.84	2238051.84	Картометрический	0,1	-
10	445247.23	2238020.20	Картометрический	0,1	-
11	445233.92	2237996.61	Картометрический	0,1	-
12	445234.94	2237974.01	Картометрический	0,1	-
13	445241.99	2237955.56	Картометрический	0,1	-
14	445242.35	2237939.64	Картометрический	0,1	-
15	445230.33	2237913.19	Картометрический	0,1	-
16	445218.56	2237909.33	Картометрический	0,1	-
17	445172.69	2237918.12	Картометрический	0,1	-
18	445157.06	2237917.88	Картометрический	0,1	-
19	445147.15	2237916.76	Картометрический	0,1	-
20	445144.86	2237914.11	Картометрический	0,1	-
21	445154.24	2237900.48	Картометрический	0,1	-
22	445168.46	2237880.73	Картометрический	0,1	-
23	445168.63	2237880.50	Картометрический	0,1	-
24	445194.52	2237842.45	Картометрический	0,1	-
25	445203.00	2237830.31	Картометрический	0,1	-
26	445201.61	2237827.33	Картометрический	0,1	-
27	445207.12	2237819.46	Картометрический	0,1	-
28	445208.38	2237822.61	Картометрический	0,1	-
29	445216.57	2237810.89	Картометрический	0,1	-
30	445216.67	2237810.75	Картометрический	0,1	-
31	445236.70	2237781.10	Картометрический	0,1	-
32	445253.16	2237758.06	Картометрический	0,1	-
33	445276.40	2237725.51	Картометрический	0,1	-
34	445276.08	2237725.30	Картометрический	0,1	-
35	445286.54	2237711.29	Картометрический	0,1	-

Страница 2126/3236, документ 573af594a40d0f29e616b139611b0587 подписан 01.09.2025, опубликован 01.09.2025 в сетевом издании "РАММЕДИА", тел. +7 (496) 463-12-67, ramnews.ru

Раздел 2

Сведения о местоположении границ объекта

Обозначение характерных точек границ	Координаты, м		Метод определения координат характерной точки	Средняя квадратическая погрешность положения характерной точки (Mt), м	Описание обозначения точки на местности (при наличии)
	X	Y			
1	2	3	4	5	6
36	445290.43	2237705.86	Картометрический	0,1	-
37	445305.47	2237685.27	Картометрический	0,1	-
38	445305.58	2237685.12	Картометрический	0,1	-
39	445316.98	2237668.97	Картометрический	0,1	-
40	445328.40	2237652.80	Картометрический	0,1	-
41	445347.40	2237626.99	Картометрический	0,1	-
42	445381.61	2237583.83	Картометрический	0,1	-
43	445404.30	2237556.26	Картометрический	0,1	-
44	445404.64	2237555.82	Картометрический	0,1	-
45	445431.23	2237519.97	Картометрический	0,1	-
46	445431.31	2237519.87	Картометрический	0,1	-
47	445449.04	2237495.39	Картометрический	0,1	-
48	445475.03	2237459.37	Картометрический	0,1	-
49	445519.92	2237400.35	Картометрический	0,1	-
50	445603.40	2237289.88	Картометрический	0,1	-
51	445687.11	2237180.12	Картометрический	0,1	-
52	445740.54	2237110.82	Картометрический	0,1	-
53	445740.59	2237110.75	Картометрический	0,1	-
54	445806.52	2237023.81	Картометрический	0,1	-
55	445814.22	2237014.18	Картометрический	0,1	-
56	445849.40	2236970.16	Картометрический	0,1	-
57	445868.09	2236945.73	Картометрический	0,1	-
58	445919.45	2236877.40	Картометрический	0,1	-
59	445988.92	2236786.98	Картометрический	0,1	-
60	445989.26	2236787.24	Картометрический	0,1	-
61	446003.76	2236830.57	Картометрический	0,1	-
62	446013.89	2236824.92	Картометрический	0,1	-
63	446016.81	2236831.17	Картометрический	0,1	-
64	446031.11	2236855.41	Картометрический	0,1	-
65	446037.68	2236860.85	Картометрический	0,1	-
66	446044.10	2236866.17	Картометрический	0,1	-
67	446056.23	2236876.22	Картометрический	0,1	-
68	446065.61	2236882.11	Картометрический	0,1	-
69	446082.55	2236892.75	Картометрический	0,1	-
70	446086.08	2236894.97	Картометрический	0,1	-
71	446100.27	2236902.03	Картометрический	0,1	-
72	446104.86	2236904.31	Картометрический	0,1	-
73	446109.43	2236906.58	Картометрический	0,1	-
74	446157.32	2236930.40	Картометрический	0,1	-
75	446182.28	2236943.39	Картометрический	0,1	-

Страница 2127/3236, документ 573af594a40d0f29e616b139611b0587 подписан 01.09.2025, опубликован 01.09.2025 в сетевом издании "РАММЕДИА", тел. +7 (496) 463-12-67, ramnews.ru

Раздел 2

Сведения о местоположении границ объекта

Обозначение характерных точек границ	Координаты, м		Метод определения координат характерной точки	Средняя квадратическая погрешность положения характерной точки (Mt), м	Описание обозначения точки на местности (при наличии)
	X	Y			
1	2	3	4	5	6
76	446210.50	2236958.08	Картометрический	0,1	-
77	446217.70	2236961.83	Картометрический	0,1	-
78	446241.06	2236975.66	Картометрический	0,1	-
79	446251.63	2236981.92	Картометрический	0,1	-
80	446263.98	2236992.83	Картометрический	0,1	-
81	446282.57	2237009.26	Картометрический	0,1	-
82	446283.55	2237010.12	Картометрический	0,1	-
83	446288.68	2237015.98	Картометрический	0,1	-
84	446314.13	2237045.07	Картометрический	0,1	-
85	446327.89	2237063.21	Картометрический	0,1	-
86	446341.43	2237097.36	Картометрический	0,1	-
87	446347.76	2237117.88	Картометрический	0,1	-
88	446348.55	2237123.12	Картометрический	0,1	-
89	446353.89	2237155.32	Картометрический	0,1	-
90	446355.72	2237175.31	Картометрический	0,1	-
91	446355.21	2237187.21	Картометрический	0,1	-
92	446347.77	2237209.80	Картометрический	0,1	-
93	446316.87	2237296.64	Картометрический	0,1	-
94	446286.06	2237372.29	Картометрический	0,1	-
95	446274.03	2237410.92	Картометрический	0,1	-
96	446278.91	2237445.39	Картометрический	0,1	-
97	446292.12	2237464.37	Картометрический	0,1	-
98	446286.88	2237469.00	Картометрический	0,1	-
99	446301.07	2237484.66	Картометрический	0,1	-
100	446303.46	2237487.29	Картометрический	0,1	-
101	446349.39	2237537.97	Картометрический	0,1	-
102	446351.76	2237540.58	Картометрический	0,1	-
103	446388.14	2237580.72	Картометрический	0,1	-
104	446349.64	2237643.90	Картометрический	0,1	-
105	446282.17	2237695.68	Картометрический	0,1	-
106	446320.66	2237745.28	Картометрический	0,1	-
107	446366.48	2237819.86	Картометрический	0,1	-
108	446375.01	2237832.36	Картометрический	0,1	-
109	446404.53	2237875.62	Картометрический	0,1	-
110	446442.61	2237939.76	Картометрический	0,1	-
111	446454.47	2237961.78	Картометрический	0,1	-
112	446471.54	2237993.46	Картометрический	0,1	-
113	446484.92	2238010.18	Картометрический	0,1	-
114	446499.70	2238025.48	Картометрический	0,1	-
115	446503.92	2238031.06	Картометрический	0,1	-

Страница 2128/3236, документ 573af594a40d0f29e616b139611b0587 подписан 01.09.2025, опубликован 01.09.2025 в сетевом издании "РАММЕДИА", тел. +7 (496) 463-12-67, ramnews.ru

Раздел 2

Сведения о местоположении границ объекта

Обозначение характерных точек границ	Координаты, м		Метод определения координат характерной точки	Средняя квадратическая погрешность положения характерной точки (Mt), м	Описание обозначения точки на местности (при наличии)
	X	Y			
1	2	3	4	5	6
116	446505.37	2238044.34	Картометрический	0,1	-
117	446503.29	2238054.84	Картометрический	0,1	-
118	446498.41	2238064.65	Картометрический	0,1	-
119	446490.02	2238070.99	Картометрический	0,1	-
120	446476.70	2238073.85	Картометрический	0,1	-
121	446464.77	2238073.91	Картометрический	0,1	-
122	446455.66	2238076.75	Картометрический	0,1	-
123	446443.76	2238084.51	Картометрический	0,1	-
124	446431.37	2238096.19	Картометрический	0,1	-
125	446417.23	2238087.81	Картометрический	0,1	-
126	446419.72	2238046.63	Картометрический	0,1	-
127	446415.70	2238042.35	Картометрический	0,1	-
128	446402.02	2238027.80	Картометрический	0,1	-
129	446388.34	2238013.24	Картометрический	0,1	-
130	446374.64	2237998.67	Картометрический	0,1	-
131	446360.95	2237984.10	Картометрический	0,1	-
132	446347.25	2237969.53	Картометрический	0,1	-
133	446333.57	2237954.97	Картометрический	0,1	-
134	446319.88	2237940.41	Картометрический	0,1	-
135	446307.87	2237927.63	Картометрический	0,1	-
136	446303.17	2237895.02	Картометрический	0,1	-
137	446300.83	2237878.77	Картометрический	0,1	-
138	446299.10	2237866.78	Картометрический	0,1	-
139	446277.55	2237865.64	Картометрический	0,1	-
140	446248.06	2237864.08	Картометрический	0,1	-
141	446230.11	2237863.13	Картометрический	0,1	-
142	446221.36	2237870.53	Картометрический	0,1	-
143	446215.97	2237874.74	Картометрический	0,1	-
144	446263.55	2237945.06	Картометрический	0,1	-
145	446286.29	2237971.72	Картометрический	0,1	-
146	446313.35	2238002.12	Картометрический	0,1	-
147	446310.25	2238006.22	Картометрический	0,1	-
148	446300.57	2238018.69	Картометрический	0,1	-
149	446285.84	2238029.28	Картометрический	0,1	-
150	446278.92	2238034.25	Картометрический	0,1	-
151	446260.75	2238050.43	Картометрический	0,1	-
152	446258.84	2238052.13	Картометрический	0,1	-
153	446221.59	2238078.03	Картометрический	0,1	-
154	446185.81	2238102.91	Картометрический	0,1	-
155	446180.37	2238106.69	Картометрический	0,1	-

Страница 2129/3236, документ 573af594a40d0f29e616b139611b0587 подписан 01.09.2025, опубликован 01.09.2025 в сетевом издании "РАММЕДИА", тел. +7 (496) 463-12-67, ramnews.ru

Раздел 2

Сведения о местоположении границ объекта

Обозначение характерных точек границ	Координаты, м		Метод определения координат характерной точки	Средняя квадратическая погрешность положения характерной точки (Mt), м	Описание обозначения точки на местности (при наличии)
	X	Y			
1	2	3	4	5	6
156	446103.09	2238164.53	Картометрический	0,1	-
157	446079.80	2238147.89	Картометрический	0,1	-
158	446059.08	2238137.86	Картометрический	0,1	-
159	446038.19	2238131.50	Картометрический	0,1	-
160	446003.78	2238125.10	Картометрический	0,1	-
161	445892.80	2238110.03	Картометрический	0,1	-
162	445820.57	2238100.23	Картометрический	0,1	-
163	445762.80	2238085.97	Картометрический	0,1	-
164	445741.57	2238085.42	Картометрический	0,1	-
165	445730.96	2238088.78	Картометрический	0,1	-
166	445691.87	2238106.17	Картометрический	0,1	-
167	445671.99	2238114.87	Картометрический	0,1	-
168	445657.39	2238114.28	Картометрический	0,1	-
169	445605.61	2238105.95	Картометрический	0,1	-
170	445573.75	2238100.82	Картометрический	0,1	-
171	445565.79	2238102.85	Картометрический	0,1	-
172	445438.88	2238159.20	Картометрический	0,1	-
173	445429.79	2238164.91	Картометрический	0,1	-
174	445375.89	2238198.74	Картометрический	0,1	-
175	445338.67	2238212.08	Картометрический	0,1	-
1	445311.70	2238220.85	Картометрический	0,1	-
176	445776.73	2238382.90	Картометрический	0,1	-
177	445767.82	2238368.59	Картометрический	0,1	-
178	445759.06	2238364.15	Картометрический	0,1	-
179	445757.00	2238356.81	Картометрический	0,1	-
180	445742.61	2238305.50	Картометрический	0,1	-
181	445769.79	2238300.05	Картометрический	0,1	-
182	445800.05	2238293.98	Картометрический	0,1	-
183	445830.10	2238287.95	Картометрический	0,1	-
184	445888.71	2238276.19	Картометрический	0,1	-
185	445901.45	2238273.63	Картометрический	0,1	-
186	445914.18	2238271.07	Картометрический	0,1	-
187	445938.14	2238266.27	Картометрический	0,1	-
188	446063.01	2238241.21	Картометрический	0,1	-
189	446072.88	2238275.10	Картометрический	0,1	-
190	446050.37	2238292.67	Картометрический	0,1	-
191	446032.89	2238337.70	Картометрический	0,1	-
192	446020.24	2238350.27	Картометрический	0,1	-
193	445958.78	2238364.08	Картометрический	0,1	-
194	445873.82	2238366.48	Картометрический	0,1	-

Страница 2130/3236, документ 573af594a40d0f29e616b139611b0587 подписан 01.09.2025, опубликован 01.09.2025 в сетевом издании "РАММЕДИА", тел. +7 (496) 463-12-67, ramnews.ru

Раздел 2

Сведения о местоположении границ объекта

Обозначение характерных точек границ	Координаты, м		Метод определения координат характерной точки	Средняя квадратическая погрешность положения характерной точки (Mt), м	Описание обозначения точки на местности (при наличии)
	X	Y			
1	2	3	4	5	6
195	445842.48	2238355.68	Картометрический	0,1	-
196	445804.51	2238362.28	Картометрический	0,1	-
197	445777.50	2238382.17	Картометрический	0,1	-
176	445776.73	2238382.90	Картометрический	0,1	-
198	445413.73	2238258.87	Картометрический	0,1	-
199	445418.27	2238279.03	Картометрический	0,1	-
200	445410.18	2238316.27	Картометрический	0,1	-
201	445413.72	2238355.22	Картометрический	0,1	-
202	445386.40	2238404.60	Картометрический	0,1	-
203	445424.30	2238445.40	Картометрический	0,1	-
204	445457.27	2238487.83	Картометрический	0,1	-
205	445456.03	2238487.87	Картометрический	0,1	-
206	445422.28	2238488.45	Картометрический	0,1	-
207	445378.09	2238435.26	Картометрический	0,1	-
208	445348.80	2238408.51	Картометрический	0,1	-
209	445401.95	2238308.28	Картометрический	0,1	-
210	445410.51	2238281.07	Картометрический	0,1	-
211	445403.27	2238251.02	Картометрический	0,1	-
212	445382.07	2238210.54	Картометрический	0,1	-
213	445382.82	2238210.14	Картометрический	0,1	-
214	445383.58	2238209.77	Картометрический	0,1	-
198	445413.73	2238258.87	Картометрический	0,1	-

3. Сведения о характерных точках части (частей) границы объекта

Обозначение характерных точек границ	Координаты, м		Метод определения координат характерной точки	Средняя квадратическая погрешность положения характерной точки (Mt), м	Описание обозначения точки на местности (при наличии)
	X	Y			
1	2	3	4	5	6
-	-	-	-	-	-

Страница 2131/3236, документ 573af594a40d0f29e616b139611b0587 подписан 01.09.2025, опубликован 01.09.2025 в сетевом издании "РАММЕДИА", тел. +7 (496) 463-12-67, ramnews.ru

Раздел 3

Сведения о местоположении измененных (уточненных) границ объекта

1. Система координат -

2. Сведения о характерных точках границ объекта

Обозначение характерных точек границ	Существующие координаты, м		Измененные (уточненные) координаты, м		Метод определения координат характерной точки	Средняя квадратическая погрешность положения характерной точки (Mt), м	Описание обозначения точки на местности (при наличии)
	X	Y	X	Y			
1	2	3	4	5	6	7	8
-	-	-	-	-	-	-	

3. Сведения о характерных точках части (частей) границы объекта

Обозначение характерных точек границ	Существующие координаты, м		Измененные (уточненные) координаты, м		Метод определения координат характерной точки	Средняя квадратическая погрешность положения характерной точки (Mt), м	Описание обозначения точки на местности (при наличии)
	X	Y	X	Y			
1	2	3	4	5	6	7	8
-	-	-	-	-	-	-	

Страница 2132/3236, документ 573af594a40d0f29e616b139611b0587
подписан 01.09.2025, опубликован 01.09.2025 в сетевом
издании "РАММЕДИА", тел. +7 (496) 463-12-67, ramnews.ru

ГРАФИЧЕСКОЕ ОПИСАНИЕ
местоположения границ населенных пунктов, территориальных зон, особо охраняемых природных территорий, зон с особыми условиями использования территории

д. Сельвачево

(наименование объекта, местоположение границ которого описано (далее - объект))

Раздел 1

Сведения об объекте

№ п/п	Характеристики объекта	Описание характеристик
1	2	3
1.	Местоположение объекта	Московская область, Раменский муниципальный округ
2.	Площадь объекта +/- величина погрешности определения площади (Р +/- Дельта Р)	699227 кв. м ± 293 кв. м
3.	Иные характеристики объекта	

Страница 2133/3236, документ 573af594a40d0f29e616b139611b0587 подписан 01.09.2025, опубликован 01.09.2025 в сетевом издании "РАММЕДИА", тел. +7 (496) 463-12-67, ramnews.ru

Раздел 2

Сведения о местоположении границ объекта

1. Система координат МСК-50, зона 2

2. Сведения о характерных точках границ объекта

Обозначение характерных точек границ	Координаты, м		Метод определения координат характерной точки	Средняя квадратическая погрешность положения характерной точки (Mt), м	Описание обозначения точки на местности (при наличии)
	X	Y			
1	2	3	4	5	6
1	432041.99	2216229.31	Картометрический	0,1	-
2	431992.12	2216208.01	Картометрический	0,1	-
3	431961.40	2216195.00	Картометрический	0,1	-
4	431948.15	2216180.92	Картометрический	0,1	-
5	431863.18	2216260.88	Картометрический	0,1	-
6	431885.21	2216465.69	Картометрический	0,1	-
7	431738.48	2216561.41	Картометрический	0,1	-
8	431639.27	2216673.76	Картометрический	0,1	-
9	431314.91	2216704.03	Картометрический	0,1	-
10	431319.41	2216912.64	Картометрический	0,1	-
11	431332.23	2217164.20	Картометрический	0,1	-
12	431450.40	2217270.23	Картометрический	0,1	-
13	431451.28	2217264.44	Картометрический	0,1	-
14	431466.19	2217242.55	Картометрический	0,1	-
15	431483.20	2217252.07	Картометрический	0,1	-
16	431492.62	2217260.46	Картометрический	0,1	-
17	431489.76	2217266.44	Картометрический	0,1	-
18	431488.96	2217267.63	Картометрический	0,1	-
19	431573.73	2217344.23	Картометрический	0,1	-
20	431502.99	2217441.17	Картометрический	0,1	-
21	431540.97	2217476.24	Картометрический	0,1	-
22	431561.04	2217453.83	Картометрический	0,1	-
23	431576.14	2217461.63	Картометрический	0,1	-
24	431597.20	2217439.43	Картометрический	0,1	-
25	431589.70	2217431.85	Картометрический	0,1	-
26	431603.12	2217415.81	Картометрический	0,1	-
27	431614.26	2217405.05	Картометрический	0,1	-
28	431617.29	2217398.38	Картометрический	0,1	-
29	431629.60	2217379.12	Картометрический	0,1	-
30	431643.94	2217362.79	Картометрический	0,1	-
31	431710.04	2217402.51	Картометрический	0,1	-
32	431938.36	2217129.56	Картометрический	0,1	-
33	432068.77	2217136.99	Картометрический	0,1	-
34	432114.76	2217125.64	Картометрический	0,1	-
35	432227.06	2217145.94	Картометрический	0,1	-

Страница 2134/3236, документ 573af594a40d0f29e616b139611b0587 подписан 01.09.2025, опубликован 01.09.2025 в сетевом издании "РАММЕДИА", тел. +7 (496) 463-12-67, ramnews.ru

Раздел 2

Сведения о местоположении границ объекта

Обозначение характерных точек границ	Координаты, м		Метод определения координат характерной точки	Средняя квадратическая погрешность положения характерной точки (Mt), м	Описание обозначения точки на местности (при наличии)
	X	Y			
1	2	3	4	5	6
36	432305.54	2217176.35	Картометрический	0,1	-
37	432336.34	2217190.67	Картометрический	0,1	-
38	432345.82	2217188.14	Картометрический	0,1	-
39	432300.59	2217152.75	Картометрический	0,1	-
40	432251.54	2217114.15	Картометрический	0,1	-
41	432251.48	2217114.11	Картометрический	0,1	-
42	432230.21	2217097.21	Картометрический	0,1	-
43	432234.31	2217090.89	Картометрический	0,1	-
44	432234.88	2217090.00	Картометрический	0,1	-
45	432239.65	2217082.37	Картометрический	0,1	-
46	432244.99	2217073.83	Картометрический	0,1	-
47	432247.61	2217069.64	Картометрический	0,1	-
48	432074.63	2216931.92	Картометрический	0,1	-
49	432202.05	2216773.11	Картометрический	0,1	-
50	432314.50	2216890.08	Картометрический	0,1	-
51	432346.76	2216966.49	Картометрический	0,1	-
52	432375.43	2217025.58	Картометрический	0,1	-
53	432404.64	2217081.34	Картометрический	0,1	-
54	432405.38	2217066.62	Картометрический	0,1	-
55	432404.02	2217051.22	Картометрический	0,1	-
56	432386.24	2217015.71	Картометрический	0,1	-
57	432374.59	2216994.95	Картометрический	0,1	-
58	432364.22	2216977.89	Картометрический	0,1	-
59	432351.64	2216927.94	Картометрический	0,1	-
60	432346.54	2216925.34	Картометрический	0,1	-
61	432344.19	2216921.52	Картометрический	0,1	-
62	432327.40	2216861.49	Картометрический	0,1	-
63	432292.85	2216828.70	Картометрический	0,1	-
64	432265.48	2216783.70	Картометрический	0,1	-
65	432256.48	2216772.98	Картометрический	0,1	-
66	432243.22	2216758.99	Картометрический	0,1	-
67	432235.02	2216753.37	Картометрический	0,1	-
68	432299.47	2216717.42	Картометрический	0,1	-
69	432301.11	2216696.81	Картометрический	0,1	-
70	432379.00	2216606.08	Картометрический	0,1	-
71	432375.53	2216585.44	Картометрический	0,1	-
72	432265.26	2216450.94	Картометрический	0,1	-
73	432256.64	2216421.48	Картометрический	0,1	-
74	432219.25	2216386.26	Картометрический	0,1	-
75	432196.32	2216372.91	Картометрический	0,1	-

Страница 2135/3236, документ 573af594a40d0f29e616b139611b0587
подписан 01.09.2025, опубликован 01.09.2025 в сетевом
издании "РАММЕДИА", тел. +7 (496) 463-12-67, ramnews.ru

Раздел 2

Сведения о местоположении границ объекта

Обозначение характерных точек границ	Координаты, м		Метод определения координат характерной точки	Средняя квадратическая погрешность положения характерной точки (Mt), м	Описание обозначения точки на местности (при наличии)
	X	Y			
1	2	3	4	5	6
76	432095.52	2216303.25	Картометрический	0,1	-
77	432098.17	2216298.55	Картометрический	0,1	-
78	432074.16	2216285.22	Картометрический	0,1	-
79	432067.10	2216298.45	Картометрический	0,1	-
80	432048.29	2216284.90	Картометрический	0,1	-
81	432068.31	2216241.83	Картометрический	0,1	-
1	432041.99	2216229.31	Картометрический	0,1	-

3. Сведения о характерных точках части (частей) границы объекта

Обозначение характерных точек границ	Координаты, м		Метод определения координат характерной точки	Средняя квадратическая погрешность положения характерной точки (Mt), м	Описание обозначения точки на местности (при наличии)
	X	Y			
1	2	3	4	5	6
-	-	-	-	-	-

Страница 2136/3236, документ 573af594a40d0f29e616b139611b0587
подписан 01.09.2025, опубликован 01.09.2025 в сетевом
издании "РАММЕДИА", тел. +7 (496) 463-12-67, ramnews.ru

Раздел 3

Сведения о местоположении измененных (уточненных) границ объекта

1. Система координат -

2. Сведения о характерных точках границ объекта

Обозначение характерных точек границ	Существующие координаты, м		Измененные (уточненные) координаты, м		Метод определения координат характерной точки	Средняя квадратическая погрешность положения характерной точки (Mt), м	Описание обозначения точки на местности (при наличии)
	X	Y	X	Y			
1	2	3	4	5	6	7	8
-	-	-	-	-	-	-	

3. Сведения о характерных точках части (частей) границы объекта

Обозначение характерных точек границ	Существующие координаты, м		Измененные (уточненные) координаты, м		Метод определения координат характерной точки	Средняя квадратическая погрешность положения характерной точки (Mt), м	Описание обозначения точки на местности (при наличии)
	X	Y	X	Y			
1	2	3	4	5	6	7	8
-	-	-	-	-	-	-	

Страница 2137/3236, документ 573af594a40d0f29e616b139611b0587
подписан 01.09.2025, опубликован 01.09.2025 в сетевом
издании "РАММЕДИА", тел. +7 (496) 463-12-67, ramnews.ru

ГРАФИЧЕСКОЕ ОПИСАНИЕ
местоположения границ населенных пунктов, территориальных зон, особо охраняемых природных территорий, зон с особыми условиями использования территории

д. Сельцо

(наименование объекта, местоположение границ которого описано (далее - объект))

Раздел 1

Сведения об объекте

№ п/п	Характеристики объекта	Описание характеристик
1	2	3
1.	Местоположение объекта	Московская область, Раменский муниципальный округ
2.	Площадь объекта +/- величина погрешности определения площади (Р +/- Дельта Р)	705456 кв. м ± 294 кв. м
3.	Иные характеристики объекта	

Страница 2138/3236, документ 573af594a40d0f29e616b139611b0587 подписан 01.09.2025, опубликован 01.09.2025 в сетевом издании "РАММЕДИА", тел. +7 (496) 463-12-67, ramnews.ru

Раздел 2

Сведения о местоположении границ объекта

1. Система координат МСК-50, зона 2

2. Сведения о характерных точках границ объекта

Обозначение характерных точек границ	Координаты, м		Метод определения координат характерной точки	Средняя квадратическая погрешность положения характерной точки (Mt), м	Описание обозначения точки на местности (при наличии)
	X	Y			
1	2	3	4	5	6
1	430676.17	2230048.16	Картометрический	0,1	-
2	430792.34	2230029.83	Картометрический	0,1	-
3	430830.12	2229909.21	Картометрический	0,1	-
4	430848.30	2229899.63	Картометрический	0,1	-
5	430887.73	2229878.86	Картометрический	0,1	-
6	430919.62	2229866.55	Картометрический	0,1	-
7	430937.71	2229859.56	Картометрический	0,1	-
8	430954.15	2229859.54	Картометрический	0,1	-
9	430978.11	2229859.50	Картометрический	0,1	-
10	431010.43	2229869.54	Картометрический	0,1	-
11	431024.57	2229895.75	Картометрический	0,1	-
12	431042.75	2229940.11	Картометрический	0,1	-
13	431058.91	2229952.18	Картометрический	0,1	-
14	431107.39	2229970.27	Картометрический	0,1	-
15	431113.05	2229971.52	Картометрический	0,1	-
16	431143.75	2229978.29	Картометрический	0,1	-
17	431216.13	2229991.26	Картометрический	0,1	-
18	431388.56	2229977.73	Картометрический	0,1	-
19	431387.50	2229949.56	Картометрический	0,1	-
20	431460.62	2229944.32	Картометрический	0,1	-
21	431493.27	2229944.34	Картометрический	0,1	-
22	431512.42	2229998.97	Картометрический	0,1	-
23	431523.37	2229999.09	Картометрический	0,1	-
24	431539.04	2229998.17	Картометрический	0,1	-
25	431648.48	2229990.17	Картометрический	0,1	-
26	431675.76	2229931.06	Картометрический	0,1	-
27	431673.80	2229726.83	Картометрический	0,1	-
28	431680.82	2229734.48	Картометрический	0,1	-
29	431744.03	2229684.30	Картометрический	0,1	-
30	431739.70	2229677.44	Картометрический	0,1	-
31	431860.00	2229709.09	Картометрический	0,1	-
32	431946.92	2229554.21	Картометрический	0,1	-
33	431944.26	2229566.06	Картометрический	0,1	-
34	432116.40	2229527.52	Картометрический	0,1	-
35	432186.11	2229516.47	Картометрический	0,1	-

Страница 2139/3236, документ 573af594a40d0f29e616b139611b0587 подписан 01.09.2025, опубликован 01.09.2025 в сетевом издании "РАММЕДИА", тел. +7 (496) 463-12-67, ramnews.ru

Раздел 2

Сведения о местоположении границ объекта

Обозначение характерных точек границ	Координаты, м		Метод определения координат характерной точки	Средняя квадратическая погрешность положения характерной точки (Mt), м	Описание обозначения точки на местности (при наличии)
	X	Y			
1	2	3	4	5	6
36	432181.01	2229449.56	Картометрический	0,1	-
37	432114.30	2229454.08	Картометрический	0,1	-
38	432097.16	2229408.90	Картометрический	0,1	-
39	432168.82	2229405.77	Картометрический	0,1	-
40	432157.45	2229346.02	Картометрический	0,1	-
41	432100.57	2229347.07	Картометрический	0,1	-
42	432066.00	2229351.24	Картометрический	0,1	-
43	432064.81	2229347.74	Картометрический	0,1	-
44	432061.92	2229347.78	Картометрический	0,1	-
45	432065.24	2229358.12	Картометрический	0,1	-
46	432056.34	2229359.33	Картометрический	0,1	-
47	432021.66	2229364.05	Картометрический	0,1	-
48	431963.88	2229371.92	Картометрический	0,1	-
49	431924.25	2229377.31	Картометрический	0,1	-
50	431821.09	2229391.37	Картометрический	0,1	-
51	431785.80	2229396.04	Картометрический	0,1	-
52	431519.02	2229432.46	Картометрический	0,1	-
53	431516.11	2229304.36	Картометрический	0,1	-
54	431436.33	2229309.51	Картометрический	0,1	-
55	431454.34	2229443.68	Картометрический	0,1	-
56	431454.34	2229443.70	Картометрический	0,1	-
57	431462.29	2229444.45	Картометрический	0,1	-
58	431557.20	2229462.75	Картометрический	0,1	-
59	431562.24	2229465.00	Картометрический	0,1	-
60	431579.05	2229611.22	Картометрический	0,1	-
61	431519.29	2229657.90	Картометрический	0,1	-
62	431473.65	2229663.32	Картометрический	0,1	-
63	431476.74	2229679.14	Картометрический	0,1	-
64	431466.67	2229683.56	Картометрический	0,1	-
65	431454.31	2229678.66	Картометрический	0,1	-
66	431452.15	2229675.74	Картометрический	0,1	-
67	431434.87	2229663.71	Картометрический	0,1	-
68	431395.88	2229650.26	Картометрический	0,1	-
69	431386.21	2229649.12	Картометрический	0,1	-
70	431364.61	2229646.58	Картометрический	0,1	-
71	431288.74	2229640.95	Картометрический	0,1	-
72	431079.70	2229630.98	Картометрический	0,1	-
73	431014.87	2229623.39	Картометрический	0,1	-
74	430987.71	2229607.93	Картометрический	0,1	-
75	430974.73	2229582.03	Картометрический	0,1	-

Страница 2140/3236, документ 573af594a40d0f29e616b139611b0587 подписан 01.09.2025, опубликован 01.09.2025 в сетевом издании "РАММЕДИА", тел. +7 (496) 463-12-67, ramnews.ru

Раздел 2

Сведения о местоположении границ объекта

Обозначение характерных точек границ	Координаты, м		Метод определения координат характерной точки	Средняя квадратическая погрешность положения характерной точки (Mt), м	Описание обозначения точки на местности (при наличии)
	X	Y			
1	2	3	4	5	6
76	430915.84	2229396.60	Картометрический	0,1	-
77	430881.68	2229166.96	Картометрический	0,1	-
78	430854.17	2228985.33	Картометрический	0,1	-
79	430849.28	2228985.15	Картометрический	0,1	-
80	430839.82	2228978.84	Картометрический	0,1	-
81	430827.20	2228981.99	Картометрический	0,1	-
82	430823.17	2228995.45	Картометрический	0,1	-
83	430793.28	2229023.19	Картометрический	0,1	-
84	430794.07	2229031.30	Картометрический	0,1	-
85	430766.80	2229039.83	Картометрический	0,1	-
86	430745.36	2229037.26	Картометрический	0,1	-
87	430737.84	2229042.82	Картометрический	0,1	-
88	430735.76	2229044.66	Картометрический	0,1	-
89	430735.93	2229045.87	Картометрический	0,1	-
90	430733.03	2229049.99	Картометрический	0,1	-
91	430728.59	2229061.92	Картометрический	0,1	-
92	430728.51	2229067.02	Картометрический	0,1	-
93	430735.31	2229076.37	Картометрический	0,1	-
94	430713.04	2229104.11	Картометрический	0,1	-
95	430711.98	2229099.21	Картометрический	0,1	-
96	430657.99	2229148.62	Картометрический	0,1	-
97	430653.38	2229156.11	Картометрический	0,1	-
98	430633.69	2229175.88	Картометрический	0,1	-
99	430607.02	2229185.90	Картометрический	0,1	-
100	430593.38	2229152.58	Картометрический	0,1	-
101	430538.17	2229176.43	Картометрический	0,1	-
102	430534.41	2229185.46	Картометрический	0,1	-
103	430544.58	2229248.36	Картометрический	0,1	-
104	430541.48	2229274.13	Картометрический	0,1	-
105	430519.54	2229296.08	Картометрический	0,1	-
106	430520.92	2229321.45	Картометрический	0,1	-
107	430537.65	2229328.51	Картометрический	0,1	-
108	430553.25	2229333.49	Картометрический	0,1	-
109	430574.97	2229357.76	Картометрический	0,1	-
110	430596.60	2229414.87	Картометрический	0,1	-
111	430605.11	2229502.11	Картометрический	0,1	-
112	430611.17	2229530.34	Картометрический	0,1	-
113	430619.26	2229556.56	Картометрический	0,1	-
114	430615.88	2229581.92	Картометрический	0,1	-
115	430547.79	2229596.67	Картометрический	0,1	-

Страница 2141/3236, документ 573af594a40d0f29e616b139611b0587 подписан 01.09.2025, опубликован 01.09.2025 в сетевом издании "РАММЕДИА", тел. +7 (496) 463-12-67, ramnews.ru

Раздел 2

Сведения о местоположении границ объекта

Обозначение характерных точек границ	Координаты, м		Метод определения координат характерной точки	Средняя квадратическая погрешность положения характерной точки (Mt), м	Описание обозначения точки на местности (при наличии)
	X	Y			
1	2	3	4	5	6
116	430536.71	2229629.20	Картометрический	0,1	-
117	430545.52	2229678.15	Картометрический	0,1	-
118	430548.12	2229703.63	Картометрический	0,1	-
119	430532.83	2229715.18	Картометрический	0,1	-
120	430534.72	2229848.70	Картометрический	0,1	-
121	430563.03	2229886.06	Картометрический	0,1	-
122	430659.96	2229975.08	Картометрический	0,1	-
1	430676.17	2230048.16	Картометрический	0,1	-

3. Сведения о характерных точках части (частей) границы объекта

Обозначение характерных точек границ	Координаты, м		Метод определения координат характерной точки	Средняя квадратическая погрешность положения характерной точки (Mt), м	Описание обозначения точки на местности (при наличии)
	X	Y			
1	2	3	4	5	6
-	-	-	-	-	-

Страница 2142/3236, документ 573af594a40d0f29e616b139611b0587 подписан 01.09.2025, опубликован 01.09.2025 в сетевом издании "РАММЕДИА", тел. +7 (496) 463-12-67, ramnews.ru

Раздел 3

Сведения о местоположении измененных (уточненных) границ объекта

1. Система координат -

2. Сведения о характерных точках границ объекта

Обозначение характерных точек границ	Существующие координаты, м		Измененные (уточненные) координаты, м		Метод определения координат характерной точки	Средняя квадратическая погрешность положения характерной точки (Mt), м	Описание обозначения точки на местности (при наличии)
	X	Y	X	Y			
1	2	3	4	5	6	7	8
-	-	-	-	-	-	-	

3. Сведения о характерных точках части (частей) границы объекта

Обозначение характерных точек границ	Существующие координаты, м		Измененные (уточненные) координаты, м		Метод определения координат характерной точки	Средняя квадратическая погрешность положения характерной точки (Mt), м	Описание обозначения точки на местности (при наличии)
	X	Y	X	Y			
1	2	3	4	5	6	7	8
-	-	-	-	-	-	-	

Страница 2143/3236, документ 573af594a40d0f29e616b139611b0587
подписан 01.09.2025, опубликован 01.09.2025 в сетевом
издании "РАММЕДИА", тел. +7 (496) 463-12-67, ramnews.ru

ГРАФИЧЕСКОЕ ОПИСАНИЕ
местоположения границ населенных пунктов, территориальных зон, особо охраняемых природных территорий, зон с особыми условиями использования территории

д. Семеновское

(наименование объекта, местоположение границ которого описано (далее - объект))

Раздел 1

Сведения об объекте

№ п/п	Характеристики объекта	Описание характеристик
1	2	3
1.	Местоположение объекта	Московская область, Раменский муниципальный округ
2.	Площадь объекта +/- величина погрешности определения площади (Р +/- Дельта Р)	990260 кв. м ± 348 кв. м
3.	Иные характеристики объекта	

Страница 2144/3236, документ 573af594a40d0f29e616b139611b0587 подписан 01.09.2025, опубликован 01.09.2025 в сетевом издании "РАММЕДИА", тел. +7 (496) 463-12-67, ramnews.ru

Раздел 2

Сведения о местоположении границ объекта

1. Система координат МСК-50, зона 2

2. Сведения о характерных точках границ объекта

Обозначение характерных точек границ	Координаты, м		Метод определения координат характерной точки	Средняя квадратическая погрешность положения характерной точки (Mt), м	Описание обозначения точки на местности (при наличии)
	X	Y			
1	2	3	4	5	6
1	417786.53	2241959.84	Картометрический	0,1	-
2	416954.72	2241993.51	Картометрический	0,1	-
3	416954.70	2241993.77	Картометрический	0,1	-
4	416935.59	2242019.05	Картометрический	0,1	-
5	416935.49	2242019.21	Картометрический	0,1	-
6	416896.87	2241670.95	Картометрический	0,1	-
7	416592.79	2241717.38	Картометрический	0,1	-
8	416538.69	2241730.65	Картометрический	0,1	-
9	416602.00	2241664.51	Картометрический	0,1	-
10	416681.02	2241567.03	Картометрический	0,1	-
11	416756.30	2241475.18	Картометрический	0,1	-
12	416795.94	2241410.03	Картометрический	0,1	-
13	416810.31	2241372.06	Картометрический	0,1	-
14	416813.39	2241350.51	Картометрический	0,1	-
15	416830.83	2241335.12	Картометрический	0,1	-
16	416856.07	2241324.80	Картометрический	0,1	-
17	416847.58	2241248.07	Картометрический	0,1	-
18	416850.65	2241245.68	Картометрический	0,1	-
19	416870.54	2241243.56	Картометрический	0,1	-
20	416877.99	2241242.76	Картометрический	0,1	-
21	416876.84	2241231.84	Картометрический	0,1	-
22	416884.30	2241232.67	Картометрический	0,1	-
23	417011.84	2241216.88	Картометрический	0,1	-
24	417032.38	2241212.52	Картометрический	0,1	-
25	417086.97	2241188.99	Картометрический	0,1	-
26	417115.64	2241179.56	Картометрический	0,1	-
27	417141.20	2241174.83	Картометрический	0,1	-
28	417220.46	2241162.29	Картометрический	0,1	-
29	417259.71	2241162.18	Картометрический	0,1	-
30	417281.60	2241164.47	Картометрический	0,1	-
31	417408.64	2241180.62	Картометрический	0,1	-
32	417420.05	2241176.06	Картометрический	0,1	-
33	417551.62	2241164.86	Картометрический	0,1	-
34	417643.99	2241164.86	Картометрический	0,1	-
35	417786.76	2241142.46	Картометрический	0,1	-

Страница 2145/3236, документ 573af594a40d0f29e616b139611b0587 подписан 01.09.2025, опубликован 01.09.2025 в сетевом издании "РАММЕДИА", тел. +7 (496) 463-12-67, ramnews.ru

Раздел 2

Сведения о местоположении границ объекта

Обозначение характерных точек границ	Координаты, м		Метод определения координат характерной точки	Средняя квадратическая погрешность положения характерной точки (Mt), м	Описание обозначения точки на местности (при наличии)
	X	Y			
1	2	3	4	5	6
36	417828.75	2241131.27	Картометрический	0,1	-
37	417853.94	2241150.86	Картометрический	0,1	-
38	417865.14	2241181.65	Картометрический	0,1	-
39	417870.73	2241240.44	Картометрический	0,1	-
40	417872.35	2241244.10	Картометрический	0,1	-
41	417883.41	2241246.45	Картометрический	0,1	-
42	418106.89	2241305.55	Картометрический	0,1	-
43	418148.01	2241313.23	Картометрический	0,1	-
44	418207.02	2241432.90	Картометрический	0,1	-
45	418191.36	2241508.66	Картометрический	0,1	-
46	418190.30	2241615.83	Картометрический	0,1	-
47	418174.25	2241648.70	Картометрический	0,1	-
48	418165.73	2241686.19	Картометрический	0,1	-
49	418161.13	2241700.26	Картометрический	0,1	-
50	418039.39	2241717.05	Картометрический	0,1	-
1	417786.53	2241959.84	Картометрический	0,1	-

3. Сведения о характерных точках части (частей) границы объекта

Обозначение характерных точек границ	Координаты, м		Метод определения координат характерной точки	Средняя квадратическая погрешность положения характерной точки (Mt), м	Описание обозначения точки на местности (при наличии)
	X	Y			
1	2	3	4	5	6
-	-	-	-	-	-

Страница 2146/3236, документ 573af594a40d0f29e616b139611b0587 подписан 01.09.2025, опубликован 01.09.2025 в сетевом издании "РАММЕДИА", тел. +7 (496) 463-12-67, ramnews.ru

Раздел 3

Сведения о местоположении измененных (уточненных) границ объекта

1. Система координат -

2. Сведения о характерных точках границ объекта

Обозначение характерных точек границ	Существующие координаты, м		Измененные (уточненные) координаты, м		Метод определения координат характерной точки	Средняя квадратическая погрешность положения характерной точки (Mt), м	Описание обозначения точки на местности (при наличии)
	X	Y	X	Y			
1	2	3	4	5	6	7	8
-	-	-	-	-	-	-	

3. Сведения о характерных точках части (частей) границы объекта

Обозначение характерных точек границ	Существующие координаты, м		Измененные (уточненные) координаты, м		Метод определения координат характерной точки	Средняя квадратическая погрешность положения характерной точки (Mt), м	Описание обозначения точки на местности (при наличии)
	X	Y	X	Y			
1	2	3	4	5	6	7	8
-	-	-	-	-	-	-	

Страница 2147/3236, документ 573af594a40d0f29e616b139611b0587
подписан 01.09.2025, опубликован 01.09.2025 в сетевом
издании "РАММЕДИА", тел. +7 (496) 463-12-67, ramnews.ru

ГРАФИЧЕСКОЕ ОПИСАНИЕ
местоположения границ населенных пунктов, территориальных зон, особо охраняемых природных территорий, зон с особыми условиями использования территории

д. Сидорово

(наименование объекта, местоположение границ которого описано (далее - объект))

Раздел 1

Сведения об объекте

№ п/п	Характеристики объекта	Описание характеристик
1	2	3
1.	Местоположение объекта	Московская область, Раменский муниципальный округ
2.	Площадь объекта +/- величина погрешности определения площади (Р +/- Дельта Р)	706469 кв. м ± 294 кв. м
3.	Иные характеристики объекта	

Страница 2148/3236, документ 573af594a40d0f29e616b139611b0587 подписан 01.09.2025, опубликован 01.09.2025 в сетевом издании "РАММЕДИА", тел. +7 (496) 463-12-67, ramnews.ru

Раздел 2

Сведения о местоположении границ объекта

1. Система координат МСК-50, зона 2

2. Сведения о характерных точках границ объекта

Обозначение характерных точек границ	Координаты, м		Метод определения координат характерной точки	Средняя квадратическая погрешность положения характерной точки (Mt), м	Описание обозначения точки на местности (при наличии)
	X	Y			
1	2	3	4	5	6
1	448038.92	2258155.53	Картометрический	0,1	-
2	448088.57	2258090.14	Картометрический	0,1	-
3	448094.47	2258082.37	Картометрический	0,1	-
4	448312.29	2257795.49	Картометрический	0,1	-
5	447997.25	2257547.13	Картометрический	0,1	-
6	447955.58	2257563.80	Картометрический	0,1	-
7	447848.90	2257648.80	Картометрический	0,1	-
8	447768.89	2257998.85	Картометрический	0,1	-
9	447728.71	2258164.11	Картометрический	0,1	-
10	447707.04	2258254.12	Картометрический	0,1	-
11	447643.70	2258430.81	Картометрический	0,1	-
12	447582.03	2258595.83	Картометрический	0,1	-
13	447513.69	2258867.52	Картометрический	0,1	-
14	447498.69	2258917.52	Картометрический	0,1	-
15	447510.35	2258940.86	Картометрический	0,1	-
16	447542.03	2258969.20	Картометрический	0,1	-
17	447343.70	2259728.80	Картометрический	0,1	-
18	447363.99	2259785.50	Картометрический	0,1	-
19	447407.33	2259808.79	Картометрический	0,1	-
20	447424.37	2259816.52	Картометрический	0,1	-
21	447426.26	2259817.49	Картометрический	0,1	-
22	447482.06	2259846.09	Картометрический	0,1	-
23	447489.90	2259848.14	Картометрический	0,1	-
24	447547.67	2259723.62	Картометрический	0,1	-
25	447608.74	2259591.96	Картометрический	0,1	-
26	447669.80	2259460.32	Картометрический	0,1	-
27	447730.85	2259328.71	Картометрический	0,1	-
28	447791.90	2259197.09	Картометрический	0,1	-
29	447852.95	2259065.48	Картометрический	0,1	-
30	447858.04	2259054.48	Картометрический	0,1	-
31	447888.89	2258956.12	Картометрический	0,1	-
32	447891.86	2258936.15	Картометрический	0,1	-
33	447846.22	2258815.71	Картометрический	0,1	-
34	447914.49	2258571.97	Картометрический	0,1	-
35	447921.32	2258550.19	Картометрический	0,1	-

Страница 2149/3236, документ 573af594a40d0f29e616b139611b0587 подписан 01.09.2025, опубликован 01.09.2025 в сетевом издании "РАММЕДИА", тел. +7 (496) 463-12-67, ramnews.ru

Раздел 2

Сведения о местоположении границ объекта

Обозначение характерных точек границ	Координаты, м		Метод определения координат характерной точки	Средняя квадратическая погрешность положения характерной точки (Mt), м	Описание обозначения точки на местности (при наличии)
	X	Y			
1	2	3	4	5	6
36	447969.46	2258396.59	Картометрический	0,1	-
37	448034.93	2258173.23	Картометрический	0,1	-
1	448038.92	2258155.53	Картометрический	0,1	-

3. Сведения о характерных точках части (частей) границы объекта

Обозначение характерных точек границ	Координаты, м		Метод определения координат характерной точки	Средняя квадратическая погрешность положения характерной точки (Mt), м	Описание обозначения точки на местности (при наличии)
	X	Y			
1	2	3	4	5	6
-	-	-	-	-	-

Страница 2150/3236, документ 573af594a40d0f29e616b139611b0587 подписан 01.09.2025, опубликован 01.09.2025 в сетевом издании "РАММЕДИА", тел. +7 (496) 463-12-67, ramnews.ru

Раздел 3

Сведения о местоположении измененных (уточненных) границ объекта

1. Система координат -

2. Сведения о характерных точках границ объекта

Обозначение характерных точек границ	Существующие координаты, м		Измененные (уточненные) координаты, м		Метод определения координат характерной точки	Средняя квадратическая погрешность положения характерной точки (Mt), м	Описание обозначения точки на местности (при наличии)
	X	Y	X	Y			
1	2	3	4	5	6	7	8
-	-	-	-	-	-	-	

3. Сведения о характерных точках части (частей) границы объекта

Обозначение характерных точек границ	Существующие координаты, м		Измененные (уточненные) координаты, м		Метод определения координат характерной точки	Средняя квадратическая погрешность положения характерной точки (Mt), м	Описание обозначения точки на местности (при наличии)
	X	Y	X	Y			
1	2	3	4	5	6	7	8
-	-	-	-	-	-	-	

Страница 2151/3236, документ 573af594a40d0f29e616b139611b0587
подписан 01.09.2025, опубликован 01.09.2025 в сетевом
издании "РАММЕДИА", тел. +7 (496) 463-12-67, ramnews.ru

ГРАФИЧЕСКОЕ ОПИСАНИЕ
местоположения границ населенных пунктов, территориальных зон, особо охраняемых природных территорий, зон с особыми условиями использования территории

д. Слободино

(наименование объекта, местоположение границ которого описано (далее - объект))

Раздел 1

Сведения об объекте

№ п/п	Характеристики объекта	Описание характеристик
1	2	3
1.	Местоположение объекта	Московская область, Раменский муниципальный округ
2.	Площадь объекта +/- величина погрешности определения площади (Р +/- Дельта Р)	409010 кв. м ± 224 кв. м
3.	Иные характеристики объекта	

Страница 2152/3236, документ 573af594a40d0f29e616b139611b0587 подписан 01.09.2025, опубликован 01.09.2025 в сетевом издании "РАММЕДИА", тел. +7 (496) 463-12-67, ramnews.ru

Раздел 2

Сведения о местоположении границ объекта

1. Система координат МСК-50, зона 2

2. Сведения о характерных точках границ объекта

Обозначение характерных точек границ	Координаты, м		Метод определения координат характерной точки	Средняя квадратическая погрешность положения характерной точки (Mt), м	Описание обозначения точки на местности (при наличии)
	X	Y			
1	2	3	4	5	6
1	425713.20	2236977.38	Картометрический	0,1	-
2	425632.85	2236996.94	Картометрический	0,1	-
3	425578.54	2236887.43	Картометрический	0,1	-
4	425573.87	2236879.45	Картометрический	0,1	-
5	425551.47	2236859.57	Картометрический	0,1	-
6	425507.96	2236806.45	Картометрический	0,1	-
7	425483.45	2236803.43	Картометрический	0,1	-
8	425464.18	2236802.10	Картометрический	0,1	-
9	425432.67	2236777.03	Картометрический	0,1	-
10	425428.59	2236783.32	Картометрический	0,1	-
11	425411.11	2236955.55	Картометрический	0,1	-
12	425421.29	2236957.54	Картометрический	0,1	-
13	425428.31	2236958.15	Картометрический	0,1	-
14	425456.21	2236963.11	Картометрический	0,1	-
15	425470.12	2236964.85	Картометрический	0,1	-
16	425503.11	2236971.43	Картометрический	0,1	-
17	425530.18	2236977.01	Картометрический	0,1	-
18	425564.86	2236985.34	Картометрический	0,1	-
19	425598.15	2236995.70	Картометрический	0,1	-
20	425604.83	2236998.53	Картометрический	0,1	-
21	425594.76	2237073.70	Картометрический	0,1	-
22	425592.92	2237075.83	Картометрический	0,1	-
23	425593.06	2237082.06	Картометрический	0,1	-
24	425593.17	2237086.98	Картометрический	0,1	-
25	425587.11	2237092.93	Картометрический	0,1	-
26	425578.82	2237097.36	Картометрический	0,1	-
27	425567.43	2237101.30	Картометрический	0,1	-
28	425568.80	2237119.43	Картометрический	0,1	-
29	425564.03	2237119.79	Картометрический	0,1	-
30	425538.72	2237120.61	Картометрический	0,1	-
31	425538.53	2237117.23	Картометрический	0,1	-
32	425534.85	2237117.45	Картометрический	0,1	-
33	425535.06	2237120.83	Картометрический	0,1	-
34	425516.97	2237121.27	Картометрический	0,1	-
35	425516.62	2237114.67	Картометрический	0,1	-

Страница 2153/3236, документ 573af594a40d0f29e616b139611b0587 подписан 01.09.2025, опубликован 01.09.2025 в сетевом издании "РАММЕДИА", тел. +7 (496) 463-12-67, ramnews.ru

Раздел 2

Сведения о местоположении границ объекта

Обозначение характерных точек границ	Координаты, м		Метод определения координат характерной точки	Средняя квадратическая погрешность положения характерной точки (Mt), м	Описание обозначения точки на местности (при наличии)
	X	Y			
1	2	3	4	5	6
36	425510.67	2237115.17	Картометрический	0,1	-
37	425511.22	2237121.76	Картометрический	0,1	-
38	425493.98	2237121.98	Картометрический	0,1	-
39	425494.50	2237132.97	Картометрический	0,1	-
40	425509.18	2237132.51	Картометрический	0,1	-
41	425509.88	2237144.36	Картометрический	0,1	-
42	425511.52	2237172.16	Картометрический	0,1	-
43	425609.49	2237184.69	Картометрический	0,1	-
44	425616.95	2237186.32	Картометрический	0,1	-
45	425624.74	2237191.62	Картометрический	0,1	-
46	425627.88	2237202.75	Картометрический	0,1	-
47	425622.02	2237216.08	Картометрический	0,1	-
48	425507.31	2237268.24	Картометрический	0,1	-
49	425391.81	2237366.93	Картометрический	0,1	-
50	425361.44	2237385.86	Картометрический	0,1	-
51	425351.96	2237390.30	Картометрический	0,1	-
52	425354.60	2237470.70	Картометрический	0,1	-
53	425526.96	2237449.12	Картометрический	0,1	-
54	425647.36	2237426.54	Картометрический	0,1	-
55	425648.75	2237447.42	Картометрический	0,1	-
56	425649.32	2237460.84	Картометрический	0,1	-
57	425655.22	2237460.85	Картометрический	0,1	-
58	425657.32	2237505.95	Картометрический	0,1	-
59	425657.85	2237517.36	Картометрический	0,1	-
60	425655.31	2237517.47	Картометрический	0,1	-
61	425668.57	2237584.50	Картометрический	0,1	-
62	425670.09	2237592.18	Картометрический	0,1	-
63	425670.48	2237593.96	Картометрический	0,1	-
64	425675.21	2237594.02	Картометрический	0,1	-
65	425793.62	2237589.77	Картометрический	0,1	-
66	425828.84	2237700.87	Картометрический	0,1	-
67	425844.55	2237749.65	Картометрический	0,1	-
68	425853.51	2237761.29	Картометрический	0,1	-
69	425850.62	2237766.78	Картометрический	0,1	-
70	425852.03	2237769.47	Картометрический	0,1	-
71	425855.89	2237777.20	Картометрический	0,1	-
72	425928.27	2237733.55	Картометрический	0,1	-
73	425928.28	2237732.73	Картометрический	0,1	-
74	425928.58	2237733.46	Картометрический	0,1	-
75	425946.55	2237721.34	Картометрический	0,1	-

Страница 2154/3236, документ 573af594a40d0f29e616b139611b0587 подписан 01.09.2025, опубликован 01.09.2025 в сетевом издании "РАММЕДИА", тел. +7 (496) 463-12-67, ramnews.ru

Раздел 2

Сведения о местоположении границ объекта

Обозначение характерных точек границ	Координаты, м		Метод определения координат характерной точки	Средняя квадратическая погрешность положения характерной точки (Mt), м	Описание обозначения точки на местности (при наличии)
	X	Y			
1	2	3	4	5	6
76	425965.46	2237708.60	Картометрический	0,1	-
77	425962.19	2237700.41	Картометрический	0,1	-
78	426012.69	2237669.55	Картометрический	0,1	-
79	426000.20	2237641.37	Картометрический	0,1	-
80	426010.94	2237638.42	Картометрический	0,1	-
81	426018.18	2237657.41	Картометрический	0,1	-
82	426070.41	2237627.40	Картометрический	0,1	-
83	426068.58	2237622.59	Картометрический	0,1	-
84	426102.15	2237613.37	Картометрический	0,1	-
85	426119.11	2237603.25	Картометрический	0,1	-
86	426119.86	2237605.34	Картометрический	0,1	-
87	426135.74	2237600.71	Картометрический	0,1	-
88	426133.99	2237595.86	Картометрический	0,1	-
89	426248.58	2237566.04	Картометрический	0,1	-
90	426264.81	2237551.54	Картометрический	0,1	-
91	426312.99	2237427.49	Картометрический	0,1	-
92	426325.17	2237414.51	Картометрический	0,1	-
93	426328.34	2237394.92	Картометрический	0,1	-
94	426324.09	2237361.24	Картометрический	0,1	-
95	426322.65	2237349.81	Картометрический	0,1	-
96	426322.65	2237332.35	Картометрический	0,1	-
97	426251.38	2237336.71	Картометрический	0,1	-
98	426252.42	2237352.24	Картометрический	0,1	-
99	426218.11	2237354.40	Картометрический	0,1	-
100	426215.72	2237345.91	Картометрический	0,1	-
101	426192.14	2237341.88	Картометрический	0,1	-
102	426187.58	2237330.23	Картометрический	0,1	-
103	426178.74	2237332.62	Картометрический	0,1	-
104	426175.71	2237308.37	Картометрический	0,1	-
105	426171.76	2237304.46	Картометрический	0,1	-
106	426170.58	2237299.29	Картометрический	0,1	-
107	426166.13	2237298.24	Картометрический	0,1	-
108	426164.78	2237293.25	Картометрический	0,1	-
109	426151.85	2237294.58	Картометрический	0,1	-
110	426082.29	2237278.46	Картометрический	0,1	-
111	426076.92	2237274.07	Картометрический	0,1	-
112	426064.45	2237270.81	Картометрический	0,1	-
113	426110.37	2237224.06	Картометрический	0,1	-
114	426101.93	2237206.13	Картометрический	0,1	-
115	426043.10	2237235.55	Картометрический	0,1	-

Страница 2155/3236, документ 573af594a40d0f29e616b139611b0587 подписан 01.09.2025, опубликован 01.09.2025 в сетевом издании "РАММЕДИА", тел. +7 (496) 463-12-67, ramnews.ru

Раздел 2

Сведения о местоположении границ объекта

Обозначение характерных точек границ	Координаты, м		Метод определения координат характерной точки	Средняя квадратическая погрешность положения характерной точки (Mt), м	Описание обозначения точки на местности (при наличии)
	X	Y			
1	2	3	4	5	6
116	426024.75	2237264.12	Картометрический	0,1	-
117	426011.09	2237285.41	Картометрический	0,1	-
118	425998.54	2237263.22	Картометрический	0,1	-
119	426000.63	2237261.91	Картометрический	0,1	-
120	425998.17	2237259.90	Картометрический	0,1	-
121	425995.48	2237257.71	Картометрический	0,1	-
122	425999.65	2237255.25	Картометрический	0,1	-
123	425967.32	2237227.26	Картометрический	0,1	-
124	425962.06	2237230.08	Картометрический	0,1	-
125	425927.80	2237154.05	Картометрический	0,1	-
126	425926.31	2237154.90	Картометрический	0,1	-
127	425913.91	2237127.73	Картометрический	0,1	-
128	425913.87	2237127.64	Картометрический	0,1	-
129	425895.82	2237088.09	Картометрический	0,1	-
130	425893.34	2237089.16	Картометрический	0,1	-
131	425879.15	2237049.42	Картометрический	0,1	-
132	425883.59	2237047.08	Картометрический	0,1	-
133	425874.06	2237024.22	Картометрический	0,1	-
134	425881.22	2237021.41	Картометрический	0,1	-
135	425864.06	2236976.92	Картометрический	0,1	-
136	425855.72	2236980.28	Картометрический	0,1	-
137	425852.64	2236973.02	Картометрический	0,1	-
138	425840.71	2236944.18	Картометрический	0,1	-
139	425834.24	2236928.82	Картометрический	0,1	-
140	425814.41	2236937.32	Картометрический	0,1	-
141	425785.62	2236867.51	Картометрический	0,1	-
142	425783.62	2236846.60	Картометрический	0,1	-
143	425777.68	2236846.10	Картометрический	0,1	-
144	425763.94	2236809.06	Картометрический	0,1	-
145	425762.64	2236816.30	Картометрический	0,1	-
146	425732.27	2236931.01	Картометрический	0,1	-
147	425729.65	2236952.86	Картометрический	0,1	-
1	425713.20	2236977.38	Картометрический	0,1	-

Страница 2156/3236, документ 573af594a40d0f29e616b139611b0587
подписан 01.09.2025, опубликован 01.09.2025 в сетевом
издании "РАММЕДИА", тел. +7 (496) 463-12-67, ramnews.ru

Раздел 2

Сведения о местоположении границ объекта

3. Сведения о характерных точках части (частей) границы объекта

Обозначение характерных точек границ	Координаты, м		Метод определения координат характерной точки	Средняя квадратическая погрешность положения характерной точки (Mt), м	Описание обозначения точки на местности (при наличии)
	X	Y			
1	2	3	4	5	6
-	-	-	-	-	-

Страница 2157/3236, документ 573af594a40d0f29e616b139611b0587 подписан 01.09.2025, опубликован 01.09.2025 в сетевом издании "РАММЕДИА", тел. +7 (496) 463-12-67, ramnews.ru

Раздел 3

Сведения о местоположении измененных (уточненных) границ объекта

1. Система координат -

2. Сведения о характерных точках границ объекта

Обозначение характерных точек границ	Существующие координаты, м		Измененные (уточненные) координаты, м		Метод определения координат характерной точки	Средняя квадратическая погрешность положения характерной точки (Mt), м	Описание обозначения точки на местности (при наличии)
	X	Y	X	Y			
1	2	3	4	5	6	7	8
-	-	-	-	-	-	-	

3. Сведения о характерных точках части (частей) границы объекта

Обозначение характерных точек границ	Существующие координаты, м		Измененные (уточненные) координаты, м		Метод определения координат характерной точки	Средняя квадратическая погрешность положения характерной точки (Mt), м	Описание обозначения точки на местности (при наличии)
	X	Y	X	Y			
1	2	3	4	5	6	7	8
-	-	-	-	-	-	-	

Страница 2158/3236, документ 573af594a40d0f29e616b139611b0587
подписан 01.09.2025, опубликован 01.09.2025 в сетевом
издании "РАММЕДИА", тел. +7 (496) 463-12-67, ramnews.ru

ГРАФИЧЕСКОЕ ОПИСАНИЕ
местоположения границ населенных пунктов, территориальных зон, особо охраняемых природных территорий, зон с особыми условиями использования территории

д. Слободка

(наименование объекта, местоположение границ которого описано (далее - объект))

Раздел 1

Сведения об объекте

№ п/п	Характеристики объекта	Описание характеристик
1	2	3
1.	Местоположение объекта	Московская область, Раменский муниципальный округ
2.	Площадь объекта +/- величина погрешности определения площади (Р +/- Дельта Р)	45387 кв. м ± 75 кв. м
3.	Иные характеристики объекта	

Страница 2159/3236, документ 573af594a40d0f29e616b139611b0587 подписан 01.09.2025, опубликован 01.09.2025 в сетевом издании "РАММЕДИА", тел. +7 (496) 463-12-67, ramnews.ru

Раздел 2

Сведения о местоположении границ объекта

1. Система координат МСК-50, зона 2

2. Сведения о характерных точках границ объекта

Обозначение характерных точек границ	Координаты, м		Метод определения координат характерной точки	Средняя квадратическая погрешность положения характерной точки (Mt), м	Описание обозначения точки на местности (при наличии)
	X	Y			
1	2	3	4	5	6
1	431438.59	2242508.29	Картометрический	0,1	-
2	431448.69	2242520.80	Картометрический	0,1	-
3	431445.78	2242530.36	Картометрический	0,1	-
4	431430.14	2242543.06	Картометрический	0,1	-
5	431412.80	2242556.49	Картометрический	0,1	-
6	431401.59	2242566.75	Картометрический	0,1	-
7	431391.18	2242577.03	Картометрический	0,1	-
8	431386.57	2242575.46	Картометрический	0,1	-
9	431374.64	2242565.43	Картометрический	0,1	-
10	431359.74	2242552.01	Картометрический	0,1	-
11	431344.68	2242539.04	Картометрический	0,1	-
12	431342.51	2242544.07	Картометрический	0,1	-
13	431306.96	2242523.34	Картометрический	0,1	-
14	431311.58	2242518.74	Картометрический	0,1	-
15	431307.83	2242514.02	Картометрический	0,1	-
16	431307.48	2242513.77	Картометрический	0,1	-
17	431305.13	2242511.91	Картометрический	0,1	-
18	431289.32	2242499.74	Картометрический	0,1	-
19	431269.31	2242484.74	Картометрический	0,1	-
20	431263.36	2242493.47	Картометрический	0,1	-
21	431203.69	2242450.84	Картометрический	0,1	-
22	431202.14	2242449.57	Картометрический	0,1	-
23	431199.09	2242447.08	Картометрический	0,1	-
24	431185.02	2242435.59	Картометрический	0,1	-
25	431171.83	2242414.88	Картометрический	0,1	-
26	431159.78	2242406.11	Картометрический	0,1	-
27	431148.98	2242398.24	Картометрический	0,1	-
28	431122.55	2242378.60	Картометрический	0,1	-
29	431102.02	2242359.32	Картометрический	0,1	-
30	431091.56	2242351.82	Картометрический	0,1	-
31	431080.30	2242340.08	Картометрический	0,1	-
32	431086.18	2242334.19	Картометрический	0,1	-
33	431082.38	2242331.41	Картометрический	0,1	-
34	431092.52	2242322.11	Картометрический	0,1	-
35	431109.82	2242307.08	Картометрический	0,1	-

Страница 2160/3236, документ 573af594a40d0f29e616b139611b0587 подписан 01.09.2025, опубликован 01.09.2025 в сетевом издании "РАММЕДИА", тел. +7 (496) 463-12-67, ramnews.ru

Раздел 2

Сведения о местоположении границ объекта

Обозначение характерных точек границ	Координаты, м		Метод определения координат характерной точки	Средняя квадратическая погрешность положения характерной точки (Mt), м	Описание обозначения точки на местности (при наличии)
	X	Y			
1	2	3	4	5	6
36	431129.71	2242290.65	Картометрический	0,1	-
37	431144.68	2242278.77	Картометрический	0,1	-
38	431159.11	2242267.58	Картометрический	0,1	-
39	431270.95	2242317.30	Картометрический	0,1	-
40	431274.64	2242318.29	Картометрический	0,1	-
41	431276.88	2242319.90	Картометрический	0,1	-
42	431304.83	2242332.13	Картометрический	0,1	-
43	431324.87	2242353.25	Картометрический	0,1	-
44	431321.96	2242357.07	Картометрический	0,1	-
45	431329.77	2242363.98	Картометрический	0,1	-
46	431338.17	2242383.19	Картометрический	0,1	-
47	431347.98	2242391.47	Картометрический	0,1	-
48	431333.71	2242409.57	Картометрический	0,1	-
49	431329.74	2242415.53	Картометрический	0,1	-
50	431355.37	2242454.61	Картометрический	0,1	-
51	431358.48	2242459.21	Картометрический	0,1	-
52	431380.43	2242433.04	Картометрический	0,1	-
53	431429.95	2242511.90	Картометрический	0,1	-
54	431432.42	2242514.59	Картометрический	0,1	-
1	431438.59	2242508.29	Картометрический	0,1	-

3. Сведения о характерных точках части (частей) границы объекта

Обозначение характерных точек границ	Координаты, м		Метод определения координат характерной точки	Средняя квадратическая погрешность положения характерной точки (Mt), м	Описание обозначения точки на местности (при наличии)
	X	Y			
1	2	3	4	5	6
-	-	-	-	-	-

Страница 2161/3236, документ 573af594a40d0f29e616b139611b0587 подписан 01.09.2025, опубликован 01.09.2025 в сетевом издании "РАММЕДИА", тел. +7 (496) 463-12-67, ramnews.ru

Раздел 3

Сведения о местоположении измененных (уточненных) границ объекта

1. Система координат -

2. Сведения о характерных точках границ объекта

Обозначение характерных точек границ	Существующие координаты, м		Измененные (уточненные) координаты, м		Метод определения координат характерной точки	Средняя квадратическая погрешность положения характерной точки (Mt), м	Описание обозначения точки на местности (при наличии)
	X	Y	X	Y			
1	2	3	4	5	6	7	8
-	-	-	-	-	-	-	

3. Сведения о характерных точках части (частей) границы объекта

Обозначение характерных точек границ	Существующие координаты, м		Измененные (уточненные) координаты, м		Метод определения координат характерной точки	Средняя квадратическая погрешность положения характерной точки (Mt), м	Описание обозначения точки на местности (при наличии)
	X	Y	X	Y			
1	2	3	4	5	6	7	8
-	-	-	-	-	-	-	

Страница 2162/3236, документ 573af594a40d0f29e616b139611b0587
подписан 01.09.2025, опубликован 01.09.2025 в сетевом
издании "РАММЕДИА", тел. +7 (496) 463-12-67, ramnews.ru

ГРАФИЧЕСКОЕ ОПИСАНИЕ
местоположения границ населенных пунктов, территориальных зон, особо охраняемых природных территорий, зон с особыми условиями использования территории

д. Соколово-Хомьянино

(наименование объекта, местоположение границ которого описано (далее - объект))

Раздел 1

Сведения об объекте

№ п/п	Характеристики объекта	Описание характеристик
1	2	3
1.	Местоположение объекта	Московская область, Раменский муниципальный округ
2.	Площадь объекта +/- величина погрешности определения площади (Р +/- Дельта Р)	234458 кв. м ± 169 кв. м
3.	Иные характеристики объекта	

Страница 2163/3236, документ 573af594a40d0f29e616b139611b0587 подписан 01.09.2025, опубликован 01.09.2025 в сетевом издании "РАММЕДИА", тел. +7 (496) 463-12-67, ramnews.ru

Раздел 2

Сведения о местоположении границ объекта

1. Система координат МСК-50, зона 2

2. Сведения о характерных точках границ объекта

Обозначение характерных точек границ	Координаты, м		Метод определения координат характерной точки	Средняя квадратическая погрешность положения характерной точки (Mt), м	Описание обозначения точки на местности (при наличии)
	X	Y			
1	2	3	4	5	6
1	422096.44	2229870.24	Картометрический	0,1	-
2	422110.26	2229866.70	Картометрический	0,1	-
3	422116.00	2229849.64	Картометрический	0,1	-
4	422125.58	2229824.59	Картометрический	0,1	-
5	422131.79	2229807.79	Картометрический	0,1	-
6	422135.85	2229803.49	Картометрический	0,1	-
7	422142.42	2229800.81	Картометрический	0,1	-
8	422157.28	2229797.85	Картометрический	0,1	-
9	422184.38	2229795.64	Картометрический	0,1	-
10	422199.24	2229794.95	Картометрический	0,1	-
11	422204.88	2229792.63	Картометрический	0,1	-
12	422215.26	2229786.64	Картометрический	0,1	-
13	422228.43	2229779.23	Картометрический	0,1	-
14	422254.53	2229764.58	Картометрический	0,1	-
15	422262.85	2229761.14	Картометрический	0,1	-
16	422269.45	2229758.45	Картометрический	0,1	-
17	422279.95	2229755.53	Картометрический	0,1	-
18	422288.85	2229754.19	Картометрический	0,1	-
19	422309.89	2229753.35	Картометрический	0,1	-
20	422309.77	2229753.58	Картометрический	0,1	-
21	422321.52	2229756.58	Картометрический	0,1	-
22	422369.50	2229774.38	Картометрический	0,1	-
23	422398.05	2229784.40	Картометрический	0,1	-
24	422449.24	2229802.29	Картометрический	0,1	-
25	422479.64	2229813.26	Картометрический	0,1	-
26	422490.44	2229780.63	Картометрический	0,1	-
27	422483.63	2229750.31	Картометрический	0,1	-
28	422450.12	2229699.11	Картометрический	0,1	-
29	422416.48	2229647.72	Картометрический	0,1	-
30	422400.01	2229622.55	Картометрический	0,1	-
31	422381.49	2229597.06	Картометрический	0,1	-
32	422345.41	2229547.37	Картометрический	0,1	-
33	422309.47	2229497.88	Картометрический	0,1	-
34	422273.66	2229448.57	Картометрический	0,1	-
35	422253.01	2229420.13	Картометрический	0,1	-

Страница 2164/3236, документ 573af594a40d0f29e616b139611b0587 подписан 01.09.2025, опубликован 01.09.2025 в сетевом издании "РАММЕДИА", тел. +7 (496) 463-12-67, ramnews.ru

Раздел 2

Сведения о местоположении границ объекта

Обозначение характерных точек границ	Координаты, м		Метод определения координат характерной точки	Средняя квадратическая погрешность положения характерной точки (Mt), м	Описание обозначения точки на местности (при наличии)
	X	Y			
1	2	3	4	5	6
36	422238.44	2229399.11	Картометрический	0,1	-
37	422203.88	2229349.27	Картометрический	0,1	-
38	422169.34	2229299.44	Картометрический	0,1	-
39	422134.82	2229249.63	Картометрический	0,1	-
40	422126.45	2229248.10	Картометрический	0,1	-
41	422126.24	2229247.80	Картометрический	0,1	-
42	422034.83	2229261.41	Картометрический	0,1	-
43	422016.36	2229275.60	Картометрический	0,1	-
44	422018.30	2229298.10	Картометрический	0,1	-
45	422019.70	2229316.30	Картометрический	0,1	-
46	422026.57	2229376.82	Картометрический	0,1	-
47	422026.45	2229459.27	Картометрический	0,1	-
48	421983.50	2229429.53	Картометрический	0,1	-
49	421966.79	2229416.02	Картометрический	0,1	-
50	421955.94	2229407.13	Картометрический	0,1	-
51	421937.76	2229389.74	Картометрический	0,1	-
52	421915.75	2229369.89	Картометрический	0,1	-
53	421928.95	2229337.56	Картометрический	0,1	-
54	421851.22	2229318.04	Картометрический	0,1	-
55	421845.26	2229344.17	Картометрический	0,1	-
56	421839.42	2229369.09	Картометрический	0,1	-
57	421834.19	2229387.40	Картометрический	0,1	-
58	421859.28	2229394.45	Картометрический	0,1	-
59	421985.16	2229473.86	Картометрический	0,1	-
60	421941.27	2229608.84	Картометрический	0,1	-
61	421907.73	2229634.27	Картометрический	0,1	-
62	421948.17	2229673.53	Картометрический	0,1	-
63	422002.57	2229671.88	Картометрический	0,1	-
64	422002.09	2229684.17	Картометрический	0,1	-
65	422007.70	2229684.65	Картометрический	0,1	-
66	422012.17	2229687.54	Картометрический	0,1	-
67	422013.75	2229689.66	Картометрический	0,1	-
68	422014.38	2229692.87	Картометрический	0,1	-
69	422017.82	2229707.35	Картометрический	0,1	-
70	422023.41	2229721.34	Картометрический	0,1	-
71	422045.24	2229751.04	Картометрический	0,1	-
72	422065.51	2229786.92	Картометрический	0,1	-
73	422079.06	2229813.98	Картометрический	0,1	-
74	422085.36	2229835.35	Картометрический	0,1	-
75	422091.54	2229855.69	Картометрический	0,1	-

Страница 2165/3236, документ 573af594a40d0f29e616b139611b0587 подписан 01.09.2025, опубликован 01.09.2025 в сетевом издании "РАММЕДИА", тел. +7 (496) 463-12-67, ramnews.ru

Раздел 2

Сведения о местоположении границ объекта

Обозначение характерных точек границ	Координаты, м		Метод определения координат характерной точки	Средняя квадратическая погрешность положения характерной точки (Mt), м	Описание обозначения точки на местности (при наличии)
	X	Y			
1	2	3	4	5	6
1	422096.44	2229870.24	Картометрический	0,1	-
76	422122.51	2228359.07	Картометрический	0,1	-
77	422143.56	2228356.50	Картометрический	0,1	-
78	422174.17	2228353.08	Картометрический	0,1	-
79	422173.38	2228340.22	Картометрический	0,1	-
80	422171.53	2228307.80	Картометрический	0,1	-
81	422171.08	2228301.42	Картометрический	0,1	-
82	422170.39	2228291.90	Картометрический	0,1	-
83	422169.86	2228291.95	Картометрический	0,1	-
84	422168.80	2228279.66	Картометрический	0,1	-
85	422174.98	2228279.08	Картометрический	0,1	-
86	422193.73	2228277.29	Картометрический	0,1	-
87	422193.28	2228269.45	Картометрический	0,1	-
88	422194.40	2228269.40	Картометрический	0,1	-
89	422194.85	2228277.20	Картометрический	0,1	-
90	422201.23	2228276.84	Картометрический	0,1	-
91	422217.02	2228275.31	Картометрический	0,1	-
92	422239.16	2228273.17	Картометрический	0,1	-
93	422238.59	2228266.58	Картометрический	0,1	-
94	422244.16	2228266.23	Картометрический	0,1	-
95	422249.21	2228273.30	Картометрический	0,1	-
96	422220.05	2228276.08	Картометрический	0,1	-
97	422220.97	2228286.70	Картометрический	0,1	-
98	422201.44	2228288.69	Картометрический	0,1	-
99	422200.86	2228278.28	Картометрический	0,1	-
100	422200.79	2228278.28	Картометрический	0,1	-
101	422200.74	2228277.43	Картометрический	0,1	-
102	422184.22	2228278.64	Картометрический	0,1	-
103	422191.50	2228339.06	Картометрический	0,1	-
104	422204.48	2228338.23	Картометрический	0,1	-
105	422204.41	2228337.09	Картометрический	0,1	-
106	422223.93	2228332.03	Картометрический	0,1	-
107	422223.24	2228312.90	Картометрический	0,1	-
108	422263.71	2228307.94	Картометрический	0,1	-
109	422268.81	2228307.58	Картометрический	0,1	-
110	422267.56	2228297.39	Картометрический	0,1	-
111	422288.15	2228205.41	Картометрический	0,1	-
112	422263.45	2228199.13	Картометрический	0,1	-
113	422249.27	2228095.70	Картометрический	0,1	-
114	422257.60	2228007.06	Картометрический	0,1	-

Страница 2166/3236, документ 573af594a40d0f29e616b139611b0587 подписан 01.09.2025, опубликован 01.09.2025 в сетевом издании "РАММЕДИА", тел. +7 (496) 463-12-67, ramnews.ru

Раздел 2

Сведения о местоположении границ объекта

Обозначение характерных точек границ	Координаты, м		Метод определения координат характерной точки	Средняя квадратическая погрешность положения характерной точки (Mt), м	Описание обозначения точки на местности (при наличии)
	X	Y			
1	2	3	4	5	6
115	422163.63	2228006.86	Картометрический	0,1	-
116	422107.04	2228005.07	Картометрический	0,1	-
117	422099.68	2228005.10	Картометрический	0,1	-
118	422073.08	2228050.38	Картометрический	0,1	-
119	422072.63	2228072.36	Картометрический	0,1	-
120	422074.42	2228097.67	Картометрический	0,1	-
121	422171.88	2228094.63	Картометрический	0,1	-
122	422205.49	2228097.03	Картометрический	0,1	-
123	422210.29	2228153.55	Картометрический	0,1	-
124	422159.68	2228157.93	Картометрический	0,1	-
125	422159.40	2228146.16	Картометрический	0,1	-
126	422140.42	2228147.09	Картометрический	0,1	-
127	422140.74	2228159.45	Картометрический	0,1	-
128	422128.95	2228172.45	Картометрический	0,1	-
129	422115.80	2228199.89	Картометрический	0,1	-
130	422103.91	2228222.59	Картометрический	0,1	-
131	422103.33	2228222.30	Картометрический	0,1	-
132	422097.82	2228233.08	Картометрический	0,1	-
133	422096.72	2228234.69	Картометрический	0,1	-
134	422094.48	2228239.27	Картометрический	0,1	-
135	422081.75	2228266.91	Картометрический	0,1	-
136	422079.45	2228281.27	Картометрический	0,1	-
137	422134.77	2228272.85	Картометрический	0,1	-
138	422154.60	2228271.70	Картометрический	0,1	-
139	422155.30	2228281.60	Картометрический	0,1	-
140	422151.58	2228282.13	Картометрический	0,1	-
141	422137.26	2228284.40	Картометрический	0,1	-
142	422118.06	2228287.47	Картометрический	0,1	-
143	422097.93	2228289.94	Картометрический	0,1	-
144	422077.70	2228291.47	Картометрический	0,1	-
145	422078.25	2228302.41	Картометрический	0,1	-
146	422081.07	2228359.01	Картометрический	0,1	-
147	422081.18	2228359.01	Картометрический	0,1	-
148	422081.18	2228359.06	Картометрический	0,1	-
76	422122.51	2228359.07	Картометрический	0,1	-

Страница 2167/3236, документ 573af594a40d0f29e616b139611b0587
подписан 01.09.2025, опубликован 01.09.2025 в сетевом
издании "РАММЕДИА", тел. +7 (496) 463-12-67, ramnews.ru

Раздел 2

Сведения о местоположении границ объекта

3. Сведения о характерных точках части (частей) границы объекта

Обозначение характерных точек границ	Координаты, м		Метод определения координат характерной точки	Средняя квадратическая погрешность положения характерной точки (Mt), м	Описание обозначения точки на местности (при наличии)
	X	Y			
1	2	3	4	5	6
-	-	-	-	-	-

Страница 2168/3236, документ 573af594a40d0f29e616b139611b0587 подписан 01.09.2025, опубликован 01.09.2025 в сетевом издании "РАММЕДИА", тел. +7 (496) 463-12-67, ramnews.ru

Раздел 3

Сведения о местоположении измененных (уточненных) границ объекта

1. Система координат -

2. Сведения о характерных точках границ объекта

Обозначение характерных точек границ	Существующие координаты, м		Измененные (уточненные) координаты, м		Метод определения координат характерной точки	Средняя квадратическая погрешность положения характерной точки (Mt), м	Описание обозначения точки на местности (при наличии)
	X	Y	X	Y			
1	2	3	4	5	6	7	8
-	-	-	-	-	-	-	

3. Сведения о характерных точках части (частей) границы объекта

Обозначение характерных точек границ	Существующие координаты, м		Измененные (уточненные) координаты, м		Метод определения координат характерной точки	Средняя квадратическая погрешность положения характерной точки (Mt), м	Описание обозначения точки на местности (при наличии)
	X	Y	X	Y			
1	2	3	4	5	6	7	8
-	-	-	-	-	-	-	

Страница 2169/3236, документ 573af594a40d0f29e616b139611b0587
подписан 01.09.2025, опубликован 01.09.2025 в сетевом
издании "РАММЕДИА", тел. +7 (496) 463-12-67, ramnews.ru

ГРАФИЧЕСКОЕ ОПИСАНИЕ
местоположения границ населенных пунктов, территориальных зон, особо охраняемых природных территорий, зон с особыми условиями использования территории

д. Спас-Михнево

(наименование объекта, местоположение границ которого описано (далее - объект))

Раздел 1

Сведения об объекте

№ п/п	Характеристики объекта	Описание характеристик
1	2	3
1.	Местоположение объекта	Московская область, Раменский муниципальный округ
2.	Площадь объекта +/- величина погрешности определения площади (Р +/- Дельта Р)	73590 кв. м ± 95 кв. м
3.	Иные характеристики объекта	

Страница 2170/3236, документ 573af594a40d0f29e616b139611b0587 подписан 01.09.2025, опубликован 01.09.2025 в сетевом издании "РАММЕДИА", тел. +7 (496) 463-12-67, ramnews.ru

Раздел 2

Сведения о местоположении границ объекта

1. Система координат МСК-50, зона 2

2. Сведения о характерных точках границ объекта

Обозначение характерных точек границ	Координаты, м		Метод определения координат характерной точки	Средняя квадратическая погрешность положения характерной точки (Mt), м	Описание обозначения точки на местности (при наличии)
	X	Y			
1	2	3	4	5	6
1	421021.59	2224705.76	Картометрический	0,1	-
2	421017.71	2224725.36	Картометрический	0,1	-
3	421015.31	2224737.45	Картометрический	0,1	-
4	420925.04	2224713.81	Картометрический	0,1	-
5	420925.96	2224702.26	Картометрический	0,1	-
6	420927.42	2224694.31	Картометрический	0,1	-
7	420882.01	2224677.82	Картометрический	0,1	-
8	420882.00	2224677.82	Картометрический	0,1	-
9	420793.03	2224642.13	Картометрический	0,1	-
10	420784.14	2224638.00	Картометрический	0,1	-
11	420817.96	2224550.51	Картометрический	0,1	-
12	420900.12	2224554.21	Картометрический	0,1	-
13	420917.85	2224537.58	Картометрический	0,1	-
14	420939.11	2224494.57	Картометрический	0,1	-
15	420967.73	2224494.57	Картометрический	0,1	-
16	421018.64	2224475.42	Картометрический	0,1	-
17	421046.14	2224470.81	Картометрический	0,1	-
18	421066.45	2224466.59	Картометрический	0,1	-
19	421088.16	2224472.85	Картометрический	0,1	-
20	421100.07	2224475.42	Картометрический	0,1	-
21	421102.30	2224475.90	Картометрический	0,1	-
22	421098.42	2224500.02	Картометрический	0,1	-
23	421098.36	2224500.38	Картометрический	0,1	-
24	421093.97	2224531.95	Картометрический	0,1	-
25	421090.00	2224559.96	Картометрический	0,1	-
26	421084.90	2224589.32	Картометрический	0,1	-
27	421079.95	2224617.30	Картометрический	0,1	-
28	421073.31	2224651.10	Картометрический	0,1	-
29	421073.25	2224651.42	Картометрический	0,1	-
30	421069.36	2224673.34	Картометрический	0,1	-
31	421069.29	2224673.82	Картометрический	0,1	-
32	421068.10	2224681.76	Картометрический	0,1	-
33	421067.92	2224683.91	Картометрический	0,1	-
34	421067.79	2224689.19	Картометрический	0,1	-
35	421067.82	2224690.65	Картометрический	0,1	-

Страница 2171/3236, документ 573af594a40d0f29e616b139611b0587 подписан 01.09.2025, опубликован 01.09.2025 в сетевом издании "РАММЕДИА", тел. +7 (496) 463-12-67, ramnews.ru

Раздел 2

Сведения о местоположении границ объекта

Обозначение характерных точек границ	Координаты, м		Метод определения координат характерной точки	Средняя квадратическая погрешность положения характерной точки (Mt), м	Описание обозначения точки на местности (при наличии)
	X	Y			
1	2	3	4	5	6
36	421068.15	2224696.35	Картометрический	0,1	-
37	421068.68	2224699.68	Картометрический	0,1	-
38	421069.73	2224703.78	Картометрический	0,1	-
39	421070.45	2224705.96	Картометрический	0,1	-
40	421072.48	2224710.99	Картометрический	0,1	-
41	421073.39	2224712.73	Картометрический	0,1	-
42	421074.07	2224714.03	Картометрический	0,1	-
1	421021.59	2224705.76	Картометрический	0,1	-
43	420725.94	2224743.21	Картометрический	0,1	-
44	420746.29	2224681.81	Картометрический	0,1	-
45	420796.40	2224684.36	Картометрический	0,1	-
46	420807.34	2224684.91	Картометрический	0,1	-
47	420814.94	2224685.30	Картометрический	0,1	-
48	420823.04	2224686.50	Картометрический	0,1	-
49	420858.56	2224691.78	Картометрический	0,1	-
50	420853.96	2224702.00	Картометрический	0,1	-
51	420827.13	2224761.63	Картометрический	0,1	-
52	420827.04	2224761.83	Картометрический	0,1	-
53	420822.34	2224772.27	Картометрический	0,1	-
54	420810.04	2224768.56	Картометрический	0,1	-
55	420809.75	2224768.47	Картометрический	0,1	-
56	420784.71	2224760.93	Картометрический	0,1	-
57	420770.31	2224756.58	Картометрический	0,1	-
58	420760.72	2224753.70	Картометрический	0,1	-
43	420725.94	2224743.21	Картометрический	0,1	-
59	421176.74	2224768.15	Картометрический	0,1	-
60	421178.83	2224773.11	Картометрический	0,1	-
61	421178.36	2224776.47	Картометрический	0,1	-
62	421165.43	2224868.10	Картометрический	0,1	-
63	421038.97	2224848.08	Картометрический	0,1	-
64	421055.71	2224747.04	Картометрический	0,1	-
65	421169.32	2224764.81	Картометрический	0,1	-
59	421176.74	2224768.15	Картометрический	0,1	-

Страница 2172/3236, документ 573af594a40d0f29e616b139611b0587
подписан 01.09.2025, опубликован 01.09.2025 в сетевом
издании "РАММЕДИА", тел. +7 (496) 463-12-67, ramnews.ru

Раздел 2

Сведения о местоположении границ объекта

3. Сведения о характерных точках части (частей) границы объекта

Обозначение характерных точек границ	Координаты, м		Метод определения координат характерной точки	Средняя квадратическая погрешность положения характерной точки (Mt), м	Описание обозначения точки на местности (при наличии)
	X	Y			
1	2	3	4	5	6
-	-	-	-	-	-

Страница 2173/3236, документ 573af594a40d0f29e616b139611b0587 подписан 01.09.2025, опубликован 01.09.2025 в сетевом издании "РАММЕДИА", тел. +7 (496) 463-12-67, ramnews.ru

Раздел 3

Сведения о местоположении измененных (уточненных) границ объекта

1. Система координат -

2. Сведения о характерных точках границ объекта

Обозначение характерных точек границ	Существующие координаты, м		Измененные (уточненные) координаты, м		Метод определения координат характерной точки	Средняя квадратическая погрешность положения характерной точки (Mt), м	Описание обозначения точки на местности (при наличии)
	X	Y	X	Y			
1	2	3	4	5	6	7	8
-	-	-	-	-	-	-	

3. Сведения о характерных точках части (частей) границы объекта

Обозначение характерных точек границ	Существующие координаты, м		Измененные (уточненные) координаты, м		Метод определения координат характерной точки	Средняя квадратическая погрешность положения характерной точки (Mt), м	Описание обозначения точки на местности (при наличии)
	X	Y	X	Y			
1	2	3	4	5	6	7	8
-	-	-	-	-	-	-	

Страница 2174/3236, документ 573af594a40d0f29e616b139611b0587
подписан 01.09.2025, опубликован 01.09.2025 в сетевом
издании "РАММЕДИА", тел. +7 (496) 463-12-67, ramnews.ru

ГРАФИЧЕСКОЕ ОПИСАНИЕ
местоположения границ населенных пунктов, территориальных зон, особо охраняемых природных территорий, зон с особыми условиями использования территории

д. Становое

(наименование объекта, местоположение границ которого описано (далее - объект))

Раздел 1

Сведения об объекте

№ п/п	Характеристики объекта	Описание характеристик
1	2	3
1.	Местоположение объекта	Московская область, Раменский муниципальный округ
2.	Площадь объекта +/- величина погрешности определения площади (Р +/- Дельта Р)	1247131 кв. м ± 391 кв. м
3.	Иные характеристики объекта	

Страница 2175/3236, документ 573af594a40d0f29e616b139611b0587 подписан 01.09.2025, опубликован 01.09.2025 в сетевом издании "РАММЕДИА", тел. +7 (496) 463-12-67, ramnews.ru

Раздел 2

Сведения о местоположении границ объекта

1. Система координат МСК-50, зона 2

2. Сведения о характерных точках границ объекта

Обозначение характерных точек границ	Координаты, м		Метод определения координат характерной точки	Средняя квадратическая погрешность положения характерной точки (Mt), м	Описание обозначения точки на местности (при наличии)
	X	Y			
1	2	3	4	5	6
1	439181.03	2228542.63	Картометрический	0,1	-
2	439270.86	2228508.34	Картометрический	0,1	-
3	439244.81	2228443.93	Картометрический	0,1	-
4	439219.69	2228381.83	Картометрический	0,1	-
5	439154.73	2228408.33	Картометрический	0,1	-
6	439157.99	2228393.83	Картометрический	0,1	-
7	439168.95	2228345.06	Картометрический	0,1	-
8	439177.44	2228294.75	Картометрический	0,1	-
9	439175.61	2228278.67	Картометрический	0,1	-
10	439171.84	2228263.47	Картометрический	0,1	-
11	439170.41	2228232.56	Картометрический	0,1	-
12	439171.84	2228217.59	Картометрический	0,1	-
13	439183.73	2228203.88	Картометрический	0,1	-
14	439196.97	2228188.61	Картометрический	0,1	-
15	439213.99	2228185.38	Картометрический	0,1	-
16	439245.27	2228179.44	Картометрический	0,1	-
17	439287.28	2228181.36	Картометрический	0,1	-
18	439308.05	2228173.16	Картометрический	0,1	-
19	439310.94	2228163.02	Картометрический	0,1	-
20	439472.10	2228156.71	Картометрический	0,1	-
21	439481.48	2228172.19	Картометрический	0,1	-
22	439494.95	2228194.43	Картометрический	0,1	-
23	439508.43	2228216.68	Картометрический	0,1	-
24	439513.61	2228225.23	Картометрический	0,1	-
25	439514.35	2228226.46	Картометрический	0,1	-
26	439532.49	2228256.40	Картометрический	0,1	-
27	439541.52	2228271.31	Картометрический	0,1	-
28	439526.80	2228267.34	Картометрический	0,1	-
29	439509.28	2228277.39	Картометрический	0,1	-
30	439495.28	2228292.94	Картометрический	0,1	-
31	439491.98	2228307.05	Картометрический	0,1	-
32	439495.50	2228325.05	Картометрический	0,1	-
33	439512.08	2228339.06	Картометрический	0,1	-
34	439521.42	2228343.03	Картометрический	0,1	-
35	439539.88	2228342.80	Картометрический	0,1	-

Страница 2176/3236, документ 573af594a40d0f29e616b139611b0587 подписан 01.09.2025, опубликован 01.09.2025 в сетевом издании "РАММЕДИА", тел. +7 (496) 463-12-67, ramnews.ru

Раздел 2

Сведения о местоположении границ объекта

Обозначение характерных точек границ	Координаты, м		Метод определения координат характерной точки	Средняя квадратическая погрешность положения характерной точки (Mt), м	Описание обозначения точки на местности (при наличии)
	X	Y			
1	2	3	4	5	6
36	439556.22	2228333.69	Картометрический	0,1	-
37	439565.80	2228316.17	Картометрический	0,1	-
38	439568.14	2228305.42	Картометрический	0,1	-
39	439575.89	2228321.07	Картометрический	0,1	-
40	439588.08	2228345.70	Картометрический	0,1	-
41	439601.33	2228372.47	Картометрический	0,1	-
42	439608.15	2228386.25	Картометрический	0,1	-
43	439663.25	2228497.58	Картометрический	0,1	-
44	439662.06	2228511.19	Картометрический	0,1	-
45	439671.61	2228544.89	Картометрический	0,1	-
46	439674.30	2228554.38	Картометрический	0,1	-
47	439688.41	2228601.64	Картометрический	0,1	-
48	439706.63	2228631.45	Картометрический	0,1	-
49	439707.83	2228633.42	Картометрический	0,1	-
50	439713.45	2228642.65	Картометрический	0,1	-
51	439569.30	2228811.23	Картометрический	0,1	-
52	439559.92	2228822.17	Картометрический	0,1	-
53	439423.29	2228981.93	Картометрический	0,1	-
54	439371.70	2228888.38	Картометрический	0,1	-
1	439181.03	2228542.63	Картометрический	0,1	-
55	439163.05	2229315.73	Картометрический	0,1	-
56	439153.70	2229297.95	Картометрический	0,1	-
57	439253.43	2229180.91	Картометрический	0,1	-
58	439262.31	2229188.74	Картометрический	0,1	-
59	439292.15	2229214.08	Картометрический	0,1	-
60	439319.56	2229177.58	Картометрический	0,1	-
61	439445.77	2229038.70	Картометрический	0,1	-
62	439520.29	2228951.37	Картометрический	0,1	-
63	439586.39	2228876.41	Картометрический	0,1	-
64	439592.44	2228869.51	Картометрический	0,1	-
65	439663.39	2228789.00	Картометрический	0,1	-
66	439757.06	2228679.17	Картометрический	0,1	-
67	439781.85	2228647.94	Картометрический	0,1	-
68	439851.44	2228553.61	Картометрический	0,1	-
69	439890.67	2228503.26	Картометрический	0,1	-
70	439913.21	2228482.08	Картометрический	0,1	-
71	439938.36	2228462.72	Картометрический	0,1	-
72	439965.33	2228440.64	Картометрический	0,1	-
73	439985.42	2228427.34	Картометрический	0,1	-
74	440008.31	2228414.31	Картометрический	0,1	-

Страница 2177/3236, документ 573af594a40d0f29e616b139611b0587 подписан 01.09.2025, опубликован 01.09.2025 в сетевом издании "РАММЕДИА", тел. +7 (496) 463-12-67, ramnews.ru

Раздел 2

Сведения о местоположении границ объекта

Обозначение характерных точек границ	Координаты, м		Метод определения координат характерной точки	Средняя квадратическая погрешность положения характерной точки (Mt), м	Описание обозначения точки на местности (при наличии)
	X	Y			
1	2	3	4	5	6
75	440023.33	2228408.62	Картометрический	0,1	-
76	440086.13	2228405.10	Картометрический	0,1	-
77	440221.24	2228399.19	Картометрический	0,1	-
78	440285.13	2228398.83	Картометрический	0,1	-
79	440351.73	2228397.75	Картометрический	0,1	-
80	440376.39	2228394.59	Картометрический	0,1	-
81	440407.73	2228386.65	Картометрический	0,1	-
82	440465.09	2228359.81	Картометрический	0,1	-
83	440672.79	2228270.15	Картометрический	0,1	-
84	440734.69	2228242.64	Картометрический	0,1	-
85	440833.14	2228202.10	Картометрический	0,1	-
86	440882.73	2228179.75	Картометрический	0,1	-
87	440949.33	2228150.34	Картометрический	0,1	-
88	440971.03	2228141.71	Картометрический	0,1	-
89	441004.35	2228133.33	Картометрический	0,1	-
90	441075.77	2228112.71	Картометрический	0,1	-
91	441088.33	2228109.08	Картометрический	0,1	-
92	441129.95	2228092.79	Картометрический	0,1	-
93	441206.51	2228055.69	Картометрический	0,1	-
94	441288.19	2228012.17	Картометрический	0,1	-
95	441296.71	2228026.03	Картометрический	0,1	-
96	441305.75	2228041.68	Картометрический	0,1	-
97	441329.13	2228079.15	Картометрический	0,1	-
98	441248.27	2228126.96	Картометрический	0,1	-
99	441126.43	2228197.23	Картометрический	0,1	-
100	441067.36	2228231.30	Картометрический	0,1	-
101	440861.54	2228356.36	Картометрический	0,1	-
102	440676.75	2228468.65	Картометрический	0,1	-
103	440582.81	2228525.36	Картометрический	0,1	-
104	440496.87	2228577.24	Картометрический	0,1	-
105	440491.75	2228580.35	Картометрический	0,1	-
106	440293.59	2228701.04	Картометрический	0,1	-
107	440242.70	2228732.04	Картометрический	0,1	-
108	440004.40	2228878.25	Картометрический	0,1	-
109	439859.74	2228966.41	Картометрический	0,1	-
110	439745.50	2229035.73	Картометрический	0,1	-
111	439536.52	2229162.38	Картометрический	0,1	-
112	439372.08	2229262.36	Картометрический	0,1	-
113	439368.03	2229260.15	Картометрический	0,1	-
114	439352.06	2229252.96	Картометрический	0,1	-

Страница 2178/3236, документ 573af594a40d0f29e616b139611b0587 подписан 01.09.2025, опубликован 01.09.2025 в сетевом издании "РАММЕДИА", тел. +7 (496) 463-12-67, ramnews.ru

Раздел 2

Сведения о местоположении границ объекта

Обозначение характерных точек границ	Координаты, м		Метод определения координат характерной точки	Средняя квадратическая погрешность положения характерной точки (Mt), м	Описание обозначения точки на местности (при наличии)
	X	Y			
1	2	3	4	5	6
115	439320.99	2229202.41	Картометрический	0,1	-
116	439303.60	2229222.60	Картометрический	0,1	-
117	439204.11	2229339.35	Картометрический	0,1	-
118	439189.49	2229356.49	Картометрический	0,1	-
55	439163.05	2229315.73	Картометрический	0,1	-
119	441295.18	2228083.79	Картометрический	0,1	-
120	441294.09	2228081.68	Картометрический	0,1	-
121	441291.81	2228081.68	Картометрический	0,1	-
122	441291.15	2228083.62	Картометрический	0,1	-
123	441292.07	2228085.40	Картометрический	0,1	-
119	441295.18	2228083.79	Картометрический	0,1	-
124	441287.60	2228018.04	Картометрический	0,1	-
125	441285.60	2228018.04	Картометрический	0,1	-
126	441285.60	2228020.04	Картометрический	0,1	-
127	441287.60	2228020.04	Картометрический	0,1	-
124	441287.60	2228018.04	Картометрический	0,1	-
128	441299.21	2228081.41	Картометрический	0,1	-
129	441298.96	2228078.85	Картометрический	0,1	-
130	441296.96	2228078.85	Картометрический	0,1	-
131	441295.18	2228081.24	Картометрический	0,1	-
132	441296.10	2228083.01	Картометрический	0,1	-
128	441299.21	2228081.41	Картометрический	0,1	-
133	441278.60	2228020.54	Картометрический	0,1	-
134	441276.60	2228020.54	Картометрический	0,1	-
135	441276.60	2228022.54	Картометрический	0,1	-
136	441278.60	2228022.54	Картометрический	0,1	-
133	441278.60	2228020.54	Картометрический	0,1	-
137	441306.46	2228076.27	Картометрический	0,1	-
138	441305.83	2228074.17	Картометрический	0,1	-
139	441303.83	2228074.17	Картометрический	0,1	-
140	441302.43	2228076.10	Картометрический	0,1	-
141	441303.35	2228077.87	Картометрический	0,1	-
137	441306.46	2228076.27	Картометрический	0,1	-
142	441277.33	2228022.90	Картометрический	0,1	-
143	441275.33	2228022.90	Картометрический	0,1	-
144	441275.33	2228024.90	Картометрический	0,1	-
145	441277.33	2228024.90	Картометрический	0,1	-
142	441277.33	2228022.90	Картометрический	0,1	-
146	441288.94	2228064.78	Картометрический	0,1	-
147	441286.94	2228064.78	Картометрический	0,1	-

Страница 2179/3236, документ 573af594a40d0f29e616b139611b0587 подписан 01.09.2025, опубликован 01.09.2025 в сетевом издании "РАММЕДИА", тел. +7 (496) 463-12-67, ramnews.ru

Раздел 2

Сведения о местоположении границ объекта

Обозначение характерных точек границ	Координаты, м		Метод определения координат характерной точки	Средняя квадратическая погрешность положения характерной точки (Mt), м	Описание обозначения точки на местности (при наличии)
	X	Y			
1	2	3	4	5	6
148	441286.94	2228066.78	Картометрический	0,1	-
149	441288.94	2228066.78	Картометрический	0,1	-
146	441288.94	2228064.78	Картометрический	0,1	-
150	441302.57	2228054.24	Картометрический	0,1	-
151	441300.57	2228054.24	Картометрический	0,1	-
152	441300.57	2228056.24	Картометрический	0,1	-
153	441302.57	2228056.24	Картометрический	0,1	-
150	441302.57	2228054.24	Картометрический	0,1	-
154	441294.55	2228060.72	Картометрический	0,1	-
155	441292.55	2228060.72	Картометрический	0,1	-
156	441292.55	2228062.72	Картометрический	0,1	-
157	441294.55	2228062.72	Картометрический	0,1	-
154	441294.55	2228060.72	Картометрический	0,1	-
158	439160.27	2228493.22	Картометрический	0,1	-
159	439160.55	2228487.12	Картометрический	0,1	-
160	439160.56	2228487.06	Картометрический	0,1	-
161	439161.08	2228476.00	Картометрический	0,1	-
162	439167.53	2228467.89	Картометрический	0,1	-
163	439171.69	2228462.66	Картометрический	0,1	-
164	439176.08	2228460.89	Картометрический	0,1	-
165	439219.75	2228442.08	Картометрический	0,1	-
166	439227.48	2228462.30	Картометрический	0,1	-
167	439166.04	2228506.01	Картометрический	0,1	-
158	439160.27	2228493.22	Картометрический	0,1	-
168	439732.60	2228621.96	Картометрический	0,1	-
169	439706.83	2228571.48	Картометрический	0,1	-
170	439669.80	2228498.96	Картометрический	0,1	-
171	439666.02	2228491.55	Картометрический	0,1	-
172	439666.80	2228489.83	Картометрический	0,1	-
173	439678.38	2228464.59	Картометрический	0,1	-
174	439692.21	2228441.73	Картометрический	0,1	-
175	439704.48	2228421.44	Картометрический	0,1	-
176	439708.30	2228415.13	Картометрический	0,1	-
177	439731.72	2228384.06	Картометрический	0,1	-
178	439744.19	2228367.52	Картометрический	0,1	-
179	439748.91	2228360.65	Картометрический	0,1	-
180	439764.76	2228337.59	Картометрический	0,1	-
181	439766.97	2228334.38	Картометрический	0,1	-
182	439773.77	2228323.31	Картометрический	0,1	-
183	439781.20	2228316.28	Картометрический	0,1	-

Страница 2180/3236, документ 573af594a40d0f29e616b139611b0587 подписан 01.09.2025, опубликован 01.09.2025 в сетевом издании "РАММЕДИА", тел. +7 (496) 463-12-67, ramnews.ru

Раздел 2

Сведения о местоположении границ объекта

Обозначение характерных точек границ	Координаты, м		Метод определения координат характерной точки	Средняя квадратическая погрешность положения характерной точки (Mt), м	Описание обозначения точки на местности (при наличии)
	X	Y			
1	2	3	4	5	6
184	439786.17	2228311.58	Картометрический	0,1	-
185	439808.28	2228298.33	Картометрический	0,1	-
186	439811.17	2228296.90	Картометрический	0,1	-
187	439838.89	2228283.19	Картометрический	0,1	-
188	439862.67	2228275.00	Картометрический	0,1	-
189	439885.94	2228266.99	Картометрический	0,1	-
190	439889.72	2228265.69	Картометрический	0,1	-
191	439913.17	2228258.37	Картометрический	0,1	-
192	439918.63	2228256.67	Картометрический	0,1	-
193	439940.86	2228244.31	Картометрический	0,1	-
194	439943.11	2228243.06	Картометрический	0,1	-
195	439968.95	2228227.92	Картометрический	0,1	-
196	439976.77	2228223.34	Картометрический	0,1	-
197	440000.58	2228213.48	Картометрический	0,1	-
198	440031.69	2228207.03	Картометрический	0,1	-
199	440050.89	2228204.31	Картометрический	0,1	-
200	440047.93	2228189.61	Картометрический	0,1	-
201	440047.67	2228188.31	Картометрический	0,1	-
202	440047.83	2228176.92	Картометрический	0,1	-
203	440053.95	2228154.31	Картометрический	0,1	-
204	440061.78	2228123.19	Картометрический	0,1	-
205	440061.78	2228118.08	Картометрический	0,1	-
206	440061.78	2228108.23	Картометрический	0,1	-
207	440057.86	2228091.23	Картометрический	0,1	-
208	440053.78	2228085.95	Картометрический	0,1	-
209	440046.93	2228082.25	Картометрический	0,1	-
210	440031.94	2228074.15	Картометрический	0,1	-
211	440016.05	2228065.56	Картометрический	0,1	-
212	440000.74	2228057.44	Картометрический	0,1	-
213	439987.83	2228050.59	Картометрический	0,1	-
214	439967.03	2228039.95	Картометрический	0,1	-
215	439958.92	2228035.80	Картометрический	0,1	-
216	439951.27	2228026.61	Картометрический	0,1	-
217	439958.25	2228015.06	Картометрический	0,1	-
218	439971.33	2228012.67	Картометрический	0,1	-
219	440004.16	2228022.88	Картометрический	0,1	-
220	440021.50	2228022.88	Картометрический	0,1	-
221	440043.09	2228020.14	Картометрический	0,1	-
222	440058.39	2228018.95	Картометрический	0,1	-
223	440072.33	2228010.63	Картометрический	0,1	-

Страница 2181/3236, документ 573af594a40d0f29e616b139611b0587 подписан 01.09.2025, опубликован 01.09.2025 в сетевом издании "РАММЕДИА", тел. +7 (496) 463-12-67, ramnews.ru

Раздел 2

Сведения о местоположении границ объекта

Обозначение характерных точек границ	Координаты, м		Метод определения координат характерной точки	Средняя квадратическая погрешность положения характерной точки (Mt), м	Описание обозначения точки на местности (при наличии)
	X	Y			
1	2	3	4	5	6
224	440092.05	2228012.67	Картометрический	0,1	-
225	440107.19	2228019.81	Картометрический	0,1	-
226	440110.30	2228020.30	Картометрический	0,1	-
227	440128.59	2228023.20	Картометрический	0,1	-
228	440132.17	2228024.21	Картометрический	0,1	-
229	440153.25	2228030.17	Картометрический	0,1	-
230	440183.52	2228033.23	Картометрический	0,1	-
231	440227.89	2228035.09	Картометрический	0,1	-
232	440258.74	2228037.15	Картометрический	0,1	-
233	440268.55	2228037.81	Картометрический	0,1	-
234	440285.55	2228039.52	Картометрический	0,1	-
235	440305.78	2228041.89	Картометрический	0,1	-
236	440304.23	2228037.68	Картометрический	0,1	-
237	440294.47	2228011.10	Картометрический	0,1	-
238	440291.67	2228003.47	Картометрический	0,1	-
239	440285.54	2227990.47	Картометрический	0,1	-
240	440280.16	2227979.05	Картометрический	0,1	-
241	440278.94	2227976.46	Картометрический	0,1	-
242	440275.12	2227968.35	Картометрический	0,1	-
243	440269.56	2227956.55	Картометрический	0,1	-
244	440265.33	2227946.42	Картометрический	0,1	-
245	440262.24	2227939.00	Картометрический	0,1	-
246	440256.27	2227924.69	Картометрический	0,1	-
247	440254.95	2227921.52	Картометрический	0,1	-
248	440254.44	2227917.50	Картометрический	0,1	-
249	440252.39	2227901.30	Картометрический	0,1	-
250	440252.12	2227897.39	Картометрический	0,1	-
251	440250.70	2227876.81	Картометрический	0,1	-
252	440247.52	2227867.20	Картометрический	0,1	-
253	440245.08	2227859.81	Картометрический	0,1	-
254	440242.86	2227838.74	Картометрический	0,1	-
255	440240.94	2227820.50	Картометрический	0,1	-
256	440246.33	2227837.97	Картометрический	0,1	-
257	440256.00	2227875.41	Картометрический	0,1	-
258	440261.26	2227872.45	Картометрический	0,1	-
259	440269.50	2227887.09	Картометрический	0,1	-
260	440285.27	2227878.21	Картометрический	0,1	-
261	440258.52	2227830.69	Картометрический	0,1	-
262	440298.32	2227808.30	Картометрический	0,1	-
263	440284.71	2227795.09	Картометрический	0,1	-

Страница 2182/3236, документ 573af594a40d0f29e616b139611b0587 подписан 01.09.2025, опубликован 01.09.2025 в сетевом издании "РАММЕДИА", тел. +7 (496) 463-12-67, ramnews.ru

Раздел 2

Сведения о местоположении границ объекта

Обозначение характерных точек границ	Координаты, м		Метод определения координат характерной точки	Средняя квадратическая погрешность положения характерной точки (Mt), м	Описание обозначения точки на местности (при наличии)
	X	Y			
1	2	3	4	5	6
264	440274.33	2227776.79	Картометрический	0,1	-
265	440248.19	2227791.49	Картометрический	0,1	-
266	440234.80	2227765.88	Картометрический	0,1	-
267	440264.52	2227749.15	Картометрический	0,1	-
268	440261.03	2227739.28	Картометрический	0,1	-
269	440243.58	2227694.18	Картометрический	0,1	-
270	440227.14	2227667.51	Картометрический	0,1	-
271	440217.78	2227652.56	Картометрический	0,1	-
272	440194.09	2227665.76	Картометрический	0,1	-
273	440182.44	2227646.54	Картометрический	0,1	-
274	440182.21	2227646.16	Картометрический	0,1	-
275	440165.17	2227618.05	Картометрический	0,1	-
276	440171.30	2227602.73	Картометрический	0,1	-
277	440184.56	2227612.15	Картометрический	0,1	-
278	440191.19	2227616.86	Картометрический	0,1	-
279	440206.52	2227619.18	Картометрический	0,1	-
280	440206.83	2227619.23	Картометрический	0,1	-
281	440218.46	2227639.01	Картометрический	0,1	-
282	440224.29	2227648.93	Картометрический	0,1	-
283	440232.90	2227663.58	Картометрический	0,1	-
284	440241.20	2227677.70	Картометрический	0,1	-
285	440246.64	2227688.54	Картометрический	0,1	-
286	440255.17	2227705.55	Картометрический	0,1	-
287	440259.59	2227713.97	Картометрический	0,1	-
288	440272.85	2227739.23	Картометрический	0,1	-
289	440275.83	2227744.91	Картометрический	0,1	-
290	440286.07	2227764.49	Картометрический	0,1	-
291	440290.89	2227773.70	Картометрический	0,1	-
292	440309.22	2227803.09	Картометрический	0,1	-
293	440314.45	2227811.48	Картометрический	0,1	-
294	440321.54	2227823.12	Картометрический	0,1	-
295	440330.13	2227837.23	Картометрический	0,1	-
296	440333.24	2227843.46	Картометрический	0,1	-
297	440344.09	2227865.19	Картометрический	0,1	-
298	440344.29	2227865.84	Картометрический	0,1	-
299	440349.58	2227883.05	Картометрический	0,1	-
300	440350.18	2227893.86	Картометрический	0,1	-
301	440350.42	2227898.23	Картометрический	0,1	-
302	440352.13	2227927.63	Картометрический	0,1	-
303	440351.72	2227932.98	Картометрический	0,1	-

Страница 2183/3236, документ 573af594a40d0f29e616b139611b0587 подписан 01.09.2025, опубликован 01.09.2025 в сетевом издании "РАММЕДИА", тел. +7 (496) 463-12-67, ramnews.ru

Раздел 2

Сведения о местоположении границ объекта

Обозначение характерных точек границ	Координаты, м		Метод определения координат характерной точки	Средняя квадратическая погрешность положения характерной точки (Mt), м	Описание обозначения точки на местности (при наличии)
	X	Y			
1	2	3	4	5	6
304	440371.44	2227975.52	Картометрический	0,1	-
305	440412.61	2228057.89	Картометрический	0,1	-
306	440420.23	2228072.41	Картометрический	0,1	-
307	440428.52	2228069.09	Картометрический	0,1	-
308	440440.61	2228059.14	Картометрический	0,1	-
309	440449.80	2228052.75	Картометрический	0,1	-
310	440461.70	2228047.41	Картометрический	0,1	-
311	440470.70	2228043.39	Картометрический	0,1	-
312	440485.64	2228038.66	Картометрический	0,1	-
313	440501.67	2228034.03	Картометрический	0,1	-
314	440523.91	2228029.30	Картометрический	0,1	-
315	440534.48	2228027.13	Картометрический	0,1	-
316	440554.67	2228023.59	Картометрический	0,1	-
317	440576.88	2228017.64	Картометрический	0,1	-
318	440586.56	2228013.56	Картометрический	0,1	-
319	440566.23	2227975.90	Картометрический	0,1	-
320	440651.76	2227929.44	Картометрический	0,1	-
321	440638.30	2227901.17	Картометрический	0,1	-
322	440733.27	2227840.65	Картометрический	0,1	-
323	440657.81	2227695.29	Картометрический	0,1	-
324	440744.95	2227639.65	Картометрический	0,1	-
325	440747.16	2227638.67	Картометрический	0,1	-
326	440747.63	2227641.75	Картометрический	0,1	-
327	440748.23	2227645.08	Картометрический	0,1	-
328	440762.81	2227726.13	Картометрический	0,1	-
329	440764.81	2227745.06	Картометрический	0,1	-
330	440770.67	2227767.90	Картометрический	0,1	-
331	440772.85	2227776.36	Картометрический	0,1	-
332	440781.57	2227771.44	Картометрический	0,1	-
333	440779.73	2227766.98	Картометрический	0,1	-
334	440773.69	2227743.47	Картометрический	0,1	-
335	440771.86	2227725.63	Картометрический	0,1	-
336	440757.03	2227642.89	Картометрический	0,1	-
337	440754.48	2227623.58	Картометрический	0,1	-
338	440751.81	2227590.66	Картометрический	0,1	-
339	440752.42	2227579.84	Картометрический	0,1	-
340	440757.89	2227567.81	Картометрический	0,1	-
341	440785.74	2227567.49	Картометрический	0,1	-
342	440782.93	2227591.40	Картометрический	0,1	-
343	440792.85	2227589.67	Картометрический	0,1	-

Страница 2184/3236, документ 573af594a40d0f29e616b139611b0587 подписан 01.09.2025, опубликован 01.09.2025 в сетевом издании "РАММЕДИА", тел. +7 (496) 463-12-67, ramnews.ru

Раздел 2

Сведения о местоположении границ объекта

Обозначение характерных точек границ	Координаты, м		Метод определения координат характерной точки	Средняя квадратическая погрешность положения характерной точки (Mt), м	Описание обозначения точки на местности (при наличии)
	X	Y			
1	2	3	4	5	6
344	440798.69	2227607.83	Картометрический	0,1	-
345	440806.76	2227615.08	Картометрический	0,1	-
346	440808.16	2227615.29	Картометрический	0,1	-
347	440820.25	2227622.96	Картометрический	0,1	-
348	440833.86	2227636.15	Картометрический	0,1	-
349	440847.41	2227651.33	Картометрический	0,1	-
350	440900.17	2227708.53	Картометрический	0,1	-
351	440914.60	2227725.98	Картометрический	0,1	-
352	440924.36	2227743.00	Картометрический	0,1	-
353	440956.71	2227783.49	Картометрический	0,1	-
354	440971.71	2227817.59	Картометрический	0,1	-
355	440980.67	2227835.55	Картометрический	0,1	-
356	440985.14	2227854.33	Картометрический	0,1	-
357	440984.79	2227875.17	Картометрический	0,1	-
358	440988.70	2227888.97	Картометрический	0,1	-
359	440992.29	2227894.78	Картометрический	0,1	-
360	440998.56	2227898.56	Картометрический	0,1	-
361	440999.91	2227899.37	Картометрический	0,1	-
362	441013.70	2227897.93	Картометрический	0,1	-
363	441023.49	2227907.20	Картометрический	0,1	-
364	441037.75	2227909.29	Картометрический	0,1	-
365	441054.10	2227897.54	Картометрический	0,1	-
366	441050.78	2227886.31	Картометрический	0,1	-
367	441052.08	2227885.22	Картометрический	0,1	-
368	441066.42	2227899.19	Картометрический	0,1	-
369	441070.31	2227910.25	Картометрический	0,1	-
370	441070.80	2227935.27	Картометрический	0,1	-
371	441084.14	2227963.94	Картометрический	0,1	-
372	441125.48	2228026.30	Картометрический	0,1	-
373	441129.51	2228032.36	Картометрический	0,1	-
374	441125.25	2228035.24	Картометрический	0,1	-
375	441069.50	2228070.53	Картометрический	0,1	-
376	440966.16	2228115.23	Картометрический	0,1	-
377	440892.77	2228145.91	Картометрический	0,1	-
378	440849.79	2228165.36	Картометрический	0,1	-
379	440814.13	2228181.64	Картометрический	0,1	-
380	440731.25	2228215.13	Картометрический	0,1	-
381	440680.57	2228238.30	Картометрический	0,1	-
382	440582.48	2228281.19	Картометрический	0,1	-
383	440445.59	2228342.65	Картометрический	0,1	-

Страница 2185/3236, документ 573af594a40d0f29e616b139611b0587 подписан 01.09.2025, опубликован 01.09.2025 в сетевом издании "РАММЕДИА", тел. +7 (496) 463-12-67, ramnews.ru

Раздел 2

Сведения о местоположении границ объекта

Обозначение характерных точек границ	Координаты, м		Метод определения координат характерной точки	Средняя квадратическая погрешность положения характерной точки (Mt), м	Описание обозначения точки на местности (при наличии)
	X	Y			
1	2	3	4	5	6
384	440413.73	2228358.51	Картометрический	0,1	-
385	440394.98	2228368.43	Картометрический	0,1	-
386	440385.21	2228372.41	Картометрический	0,1	-
387	440372.72	2228374.39	Картометрический	0,1	-
388	440359.87	2228373.67	Картометрический	0,1	-
389	440311.91	2228373.86	Картометрический	0,1	-
390	440228.48	2228375.30	Картометрический	0,1	-
391	440073.44	2228378.22	Картометрический	0,1	-
392	440026.89	2228380.78	Картометрический	0,1	-
393	440001.89	2228387.79	Картометрический	0,1	-
394	439976.73	2228401.64	Картометрический	0,1	-
395	439931.12	2228432.83	Картометрический	0,1	-
396	439900.63	2228455.66	Картометрический	0,1	-
397	439872.67	2228479.19	Картометрический	0,1	-
398	439841.18	2228515.38	Картометрический	0,1	-
399	439809.94	2228553.61	Картометрический	0,1	-
400	439753.29	2228610.44	Картометрический	0,1	-
401	439734.48	2228625.64	Картометрический	0,1	-
168	439732.60	2228621.96	Картометрический	0,1	-
402	440293.04	2227874.26	Картометрический	0,1	-
403	440285.76	2227879.08	Картометрический	0,1	-
404	440269.99	2227887.96	Картометрический	0,1	-
405	440277.84	2227901.92	Картометрический	0,1	-
406	440265.05	2227910.44	Картометрический	0,1	-
407	440265.50	2227912.20	Картометрический	0,1	-
408	440329.80	2227883.79	Картометрический	0,1	-
409	440331.24	2227855.26	Картометрический	0,1	-
410	440337.01	2227851.95	Картометрический	0,1	-
411	440335.03	2227848.09	Картометрический	0,1	-
412	440327.05	2227832.49	Картометрический	0,1	-
413	440314.59	2227812.03	Картометрический	0,1	-
414	440309.57	2227803.97	Картометрический	0,1	-
415	440302.25	2227808.18	Картометрический	0,1	-
416	440268.48	2227827.59	Картометрический	0,1	-
417	440285.15	2227859.26	Картометрический	0,1	-
402	440293.04	2227874.26	Картометрический	0,1	-
418	440232.75	2227801.06	Картометрический	0,1	-
419	440228.42	2227791.80	Картометрический	0,1	-
420	440224.19	2227776.35	Картометрический	0,1	-
421	440219.58	2227759.50	Картометрический	0,1	-

Страница 2186/3236, документ 573af594a40d0f29e616b139611b0587 подписан 01.09.2025, опубликован 01.09.2025 в сетевом издании "РАММЕДИА", тел. +7 (496) 463-12-67, ramnews.ru

Раздел 2

Сведения о местоположении границ объекта

Обозначение характерных точек границ	Координаты, м		Метод определения координат характерной точки	Средняя квадратическая погрешность положения характерной точки (Mt), м	Описание обозначения точки на местности (при наличии)
	X	Y			
1	2	3	4	5	6
422	440216.32	2227740.81	Картометрический	0,1	-
423	440214.71	2227731.55	Картометрический	0,1	-
424	440228.63	2227780.63	Картометрический	0,1	-
425	440239.15	2227814.73	Картометрический	0,1	-
418	440232.75	2227801.06	Картометрический	0,1	-

3. Сведения о характерных точках части (частей) границы объекта

Обозначение характерных точек границ	Координаты, м		Метод определения координат характерной точки	Средняя квадратическая погрешность положения характерной точки (Mt), м	Описание обозначения точки на местности (при наличии)
	X	Y			
1	2	3	4	5	6
-	-	-	-	-	-

Страница 2187/3236, документ 573af594a40d0f29e616b139611b0587 подписан 01.09.2025, опубликован 01.09.2025 в сетевом издании "РАММЕДИА", тел. +7 (496) 463-12-67, ramnews.ru

Раздел 3

Сведения о местоположении измененных (уточненных) границ объекта

1. Система координат -

2. Сведения о характерных точках границ объекта

Обозначение характерных точек границ	Существующие координаты, м		Измененные (уточненные) координаты, м		Метод определения координат характерной точки	Средняя квадратическая погрешность положения характерной точки (Mt), м	Описание обозначения точки на местности (при наличии)
	X	Y	X	Y			
1	2	3	4	5	6	7	8
-	-	-	-	-	-	-	

3. Сведения о характерных точках части (частей) границы объекта

Обозначение характерных точек границ	Существующие координаты, м		Измененные (уточненные) координаты, м		Метод определения координат характерной точки	Средняя квадратическая погрешность положения характерной точки (Mt), м	Описание обозначения точки на местности (при наличии)
	X	Y	X	Y			
1	2	3	4	5	6	7	8
-	-	-	-	-	-	-	

Страница 2188/3236, документ 573af594a40d0f29e616b139611b0587
подписан 01.09.2025, опубликован 01.09.2025 в сетевом
издании "РАММЕДИА", тел. +7 (496) 463-12-67, ramnews.ru

ГРАФИЧЕСКОЕ ОПИСАНИЕ
местоположения границ населенных пунктов, территориальных зон, особо охраняемых природных территорий, зон с особыми условиями использования территории

д. Старково

(наименование объекта, местоположение границ которого описано (далее - объект))

Раздел 1

Сведения об объекте

№ п/п	Характеристики объекта	Описание характеристик
1	2	3
1.	Местоположение объекта	Московская область, Раменский муниципальный округ
2.	Площадь объекта +/- величина погрешности определения площади (Р +/- Дельта Р)	1119648 кв. м ± 370 кв. м
3.	Иные характеристики объекта	

Страница 2189/3236, документ 573af594a40d0f29e616b139611b0587 подписан 01.09.2025, опубликован 01.09.2025 в сетевом издании "РАММЕДИА", тел. +7 (496) 463-12-67, ramnews.ru

Раздел 2

Сведения о местоположении границ объекта

1. Система координат МСК-50, зона 2

2. Сведения о характерных точках границ объекта

Обозначение характерных точек границ	Координаты, м		Метод определения координат характерной точки	Средняя квадратическая погрешность положения характерной точки (Mt), м	Описание обозначения точки на местности (при наличии)
	X	Y			
1	2	3	4	5	6
1	446352.58	2239708.05	Картометрический	0,1	-
2	446356.74	2239705.75	Картометрический	0,1	-
3	446371.99	2239700.17	Картометрический	0,1	-
4	446392.40	2239685.87	Картометрический	0,1	-
5	446394.86	2239684.51	Картометрический	0,1	-
6	446401.35	2239681.47	Картометрический	0,1	-
7	446430.10	2239663.54	Картометрический	0,1	-
8	446436.25	2239659.70	Картометрический	0,1	-
9	446448.72	2239651.78	Картометрический	0,1	-
10	446458.33	2239646.07	Картометрический	0,1	-
11	446466.39	2239642.75	Картометрический	0,1	-
12	446473.16	2239639.99	Картометрический	0,1	-
13	446494.10	2239631.44	Картометрический	0,1	-
14	446533.64	2239620.10	Картометрический	0,1	-
15	446572.96	2239609.22	Картометрический	0,1	-
16	446548.00	2239556.80	Картометрический	0,1	-
17	446536.05	2239549.67	Картометрический	0,1	-
18	446524.96	2239543.33	Картометрический	0,1	-
19	446524.92	2239543.31	Картометрический	0,1	-
20	446512.76	2239536.32	Картометрический	0,1	-
21	446508.32	2239533.98	Картометрический	0,1	-
22	446522.77	2239533.43	Картометрический	0,1	-
23	446536.41	2239532.91	Картометрический	0,1	-
24	446531.62	2239523.04	Картометрический	0,1	-
25	446556.77	2239530.01	Картометрический	0,1	-
26	446549.99	2239525.97	Картометрический	0,1	-
27	446549.84	2239525.88	Картометрический	0,1	-
28	446538.61	2239519.46	Картометрический	0,1	-
29	446526.19	2239512.32	Картометрический	0,1	-
30	446525.88	2239512.15	Картометрический	0,1	-
31	446515.93	2239506.90	Картометрический	0,1	-
32	446515.62	2239506.74	Картометрический	0,1	-
33	446502.25	2239500.26	Картометрический	0,1	-
34	446502.02	2239500.15	Картометрический	0,1	-
35	446492.12	2239495.65	Картометрический	0,1	-

Страница 2190/3236, документ 573af594a40d0f29e616b139611b0587 подписан 01.09.2025, опубликован 01.09.2025 в сетевом издании "РАММЕДИА", тел. +7 (496) 463-12-67, ramnews.ru

Раздел 2

Сведения о местоположении границ объекта

Обозначение характерных точек границ	Координаты, м		Метод определения координат характерной точки	Средняя квадратическая погрешность положения характерной точки (Mt), м	Описание обозначения точки на местности (при наличии)
	X	Y			
1	2	3	4	5	6
36	446475.42	2239487.71	Картометрический	0,1	-
37	446463.21	2239481.81	Картометрический	0,1	-
38	446462.96	2239481.69	Картометрический	0,1	-
39	446446.94	2239474.48	Картометрический	0,1	-
40	446446.73	2239474.39	Картометрический	0,1	-
41	446425.78	2239465.53	Картометрический	0,1	-
42	446416.69	2239461.44	Картометрический	0,1	-
43	446407.65	2239457.10	Картометрический	0,1	-
44	446399.95	2239452.96	Картометрический	0,1	-
45	446392.56	2239448.43	Картометрический	0,1	-
46	446386.56	2239444.09	Картометрический	0,1	-
47	446380.39	2239438.89	Картометрический	0,1	-
48	446375.32	2239433.77	Картометрический	0,1	-
49	446370.85	2239428.57	Картометрический	0,1	-
50	446366.41	2239422.29	Картометрический	0,1	-
51	446361.54	2239414.51	Картометрический	0,1	-
52	446350.36	2239396.34	Картометрический	0,1	-
53	446350.15	2239396.02	Картометрический	0,1	-
54	446338.73	2239378.98	Картометрический	0,1	-
55	446325.79	2239359.12	Картометрический	0,1	-
56	446319.62	2239348.45	Картометрический	0,1	-
57	446317.25	2239343.68	Картометрический	0,1	-
58	446316.43	2239340.58	Картометрический	0,1	-
59	446316.51	2239336.63	Картометрический	0,1	-
60	446317.16	2239332.52	Картометрический	0,1	-
61	446318.08	2239330.11	Картометрический	0,1	-
62	446320.71	2239326.00	Картометрический	0,1	-
63	446323.45	2239323.22	Картометрический	0,1	-
64	446324.50	2239322.47	Картометрический	0,1	-
65	446324.37	2239320.49	Картометрический	0,1	-
66	446325.62	2239317.99	Картометрический	0,1	-
67	446365.33	2239293.23	Картометрический	0,1	-
68	446521.61	2239202.05	Картометрический	0,1	-
69	446609.94	2239147.99	Картометрический	0,1	-
70	446730.01	2239070.42	Картометрический	0,1	-
71	447019.31	2238868.88	Картометрический	0,1	-
72	447034.30	2238923.03	Картометрический	0,1	-
73	447041.45	2238948.85	Картометрический	0,1	-
74	447056.41	2238977.58	Картометрический	0,1	-
75	447057.36	2238977.05	Картометрический	0,1	-

Страница 2191/3236, документ 573af594a40d0f29e616b139611b0587 подписан 01.09.2025, опубликован 01.09.2025 в сетевом издании "РАММЕДИА", тел. +7 (496) 463-12-67, ramnews.ru

Раздел 2

Сведения о местоположении границ объекта

Обозначение характерных точек границ	Координаты, м		Метод определения координат характерной точки	Средняя квадратическая погрешность положения характерной точки (Mt), м	Описание обозначения точки на местности (при наличии)
	X	Y			
1	2	3	4	5	6
76	447154.07	2238839.44	Картометрический	0,1	-
77	447184.78	2238778.22	Картометрический	0,1	-
78	447243.99	2238772.41	Картометрический	0,1	-
79	447273.90	2238774.23	Картометрический	0,1	-
80	447302.83	2238776.25	Картометрический	0,1	-
81	447347.65	2238779.38	Картометрический	0,1	-
82	447347.63	2238779.04	Картометрический	0,1	-
83	447349.80	2238779.16	Картометрический	0,1	-
84	447349.13	2238767.56	Картометрический	0,1	-
85	447343.48	2238750.37	Картометрический	0,1	-
86	447338.64	2238739.92	Картометрический	0,1	-
87	447335.42	2238734.87	Картометрический	0,1	-
88	447323.91	2238729.62	Картометрический	0,1	-
89	447308.61	2238727.96	Картометрический	0,1	-
90	447290.63	2238718.91	Картометрический	0,1	-
91	447276.26	2238705.36	Картометрический	0,1	-
92	447270.53	2238697.45	Картометрический	0,1	-
93	447269.19	2238698.42	Картометрический	0,1	-
94	447266.48	2238694.18	Картометрический	0,1	-
95	447259.81	2238698.92	Картометрический	0,1	-
96	447249.04	2238688.33	Картометрический	0,1	-
97	447257.29	2238682.34	Картометрический	0,1	-
98	447259.87	2238680.46	Картометрический	0,1	-
99	447255.53	2238674.94	Картометрический	0,1	-
100	447253.67	2238673.64	Картометрический	0,1	-
101	447181.72	2238623.22	Картометрический	0,1	-
102	447134.84	2238588.18	Картометрический	0,1	-
103	447079.18	2238515.19	Картометрический	0,1	-
104	447055.94	2238482.07	Картометрический	0,1	-
105	447042.45	2238462.82	Картометрический	0,1	-
106	447017.43	2238427.18	Картометрический	0,1	-
107	446996.70	2238391.51	Картометрический	0,1	-
108	446981.33	2238374.56	Картометрический	0,1	-
109	446932.75	2238326.69	Картометрический	0,1	-
110	446881.84	2238275.91	Картометрический	0,1	-
111	446877.33	2238268.62	Картометрический	0,1	-
112	446874.97	2238272.32	Картометрический	0,1	-
113	446868.45	2238282.51	Картометрический	0,1	-
114	446830.90	2238277.57	Картометрический	0,1	-
115	446756.30	2238267.76	Картометрический	0,1	-

Страница 2192/3236, документ 573af594a40d0f29e616b139611b0587 подписан 01.09.2025, опубликован 01.09.2025 в сетевом издании "РАММЕДИА", тел. +7 (496) 463-12-67, ramnews.ru

Раздел 2

Сведения о местоположении границ объекта

Обозначение характерных точек границ	Координаты, м		Метод определения координат характерной точки	Средняя квадратическая погрешность положения характерной точки (Mt), м	Описание обозначения точки на местности (при наличии)
	X	Y			
1	2	3	4	5	6
116	446729.64	2238264.26	Картометрический	0,1	-
117	446723.03	2238250.25	Картометрический	0,1	-
118	446722.12	2238248.33	Картометрический	0,1	-
119	446711.14	2238246.09	Картометрический	0,1	-
120	446611.27	2238304.68	Картометрический	0,1	-
121	446606.50	2238323.03	Картометрический	0,1	-
122	446518.64	2238328.88	Картометрический	0,1	-
123	446510.28	2238247.51	Картометрический	0,1	-
124	446481.62	2238241.43	Картометрический	0,1	-
125	446471.14	2238250.56	Картометрический	0,1	-
126	446482.17	2238288.50	Картометрический	0,1	-
127	446471.68	2238302.87	Картометрический	0,1	-
128	446449.42	2238313.92	Картометрический	0,1	-
129	446431.12	2238311.96	Картометрический	0,1	-
130	446437.74	2238267.53	Картометрический	0,1	-
131	446435.84	2238244.63	Картометрический	0,1	-
132	446416.90	2238234.83	Картометрический	0,1	-
133	446378.93	2238254.36	Картометрический	0,1	-
134	446348.14	2238285.02	Картометрический	0,1	-
135	446327.85	2238294.15	Картометрический	0,1	-
136	446305.61	2238297.39	Картометрический	0,1	-
137	446278.85	2238282.34	Картометрический	0,1	-
138	446272.97	2238267.93	Картометрический	0,1	-
139	446274.32	2238252.28	Картометрический	0,1	-
140	446238.40	2238237.18	Картометрический	0,1	-
141	446199.23	2238210.32	Картометрический	0,1	-
142	446189.19	2238164.25	Картометрический	0,1	-
143	446154.22	2238160.25	Картометрический	0,1	-
144	446134.90	2238173.29	Картометрический	0,1	-
145	446138.38	2238230.50	Картометрический	0,1	-
146	446147.79	2238260.24	Картометрический	0,1	-
147	446146.79	2238273.98	Картометрический	0,1	-
148	446110.49	2238278.82	Картометрический	0,1	-
149	446072.88	2238275.10	Картометрический	0,1	-
150	446050.37	2238292.67	Картометрический	0,1	-
151	446032.89	2238337.70	Картометрический	0,1	-
152	446020.24	2238350.27	Картометрический	0,1	-
153	445958.78	2238364.08	Картометрический	0,1	-
154	445873.82	2238366.48	Картометрический	0,1	-
155	445842.48	2238355.68	Картометрический	0,1	-

Страница 2193/3236, документ 573af594a40d0f29e616b139611b0587 подписан 01.09.2025, опубликован 01.09.2025 в сетевом издании "РАММЕДИА", тел. +7 (496) 463-12-67, ramnews.ru

Раздел 2

Сведения о местоположении границ объекта

Обозначение характерных точек границ	Координаты, м		Метод определения координат характерной точки	Средняя квадратическая погрешность положения характерной точки (Mt), м	Описание обозначения точки на местности (при наличии)
	X	Y			
1	2	3	4	5	6
156	445804.51	2238362.28	Картометрический	0,1	-
157	445777.50	2238382.17	Картометрический	0,1	-
158	445776.73	2238382.90	Картометрический	0,1	-
159	445766.40	2238392.66	Картометрический	0,1	-
160	445763.82	2238405.52	Картометрический	0,1	-
161	445773.82	2238414.20	Картометрический	0,1	-
162	445797.39	2238428.99	Картометрический	0,1	-
163	445804.81	2238447.95	Картометрический	0,1	-
164	445798.03	2238463.70	Картометрический	0,1	-
165	445767.37	2238462.41	Картометрический	0,1	-
166	445743.48	2238449.56	Картометрический	0,1	-
167	445724.11	2238451.81	Картометрический	0,1	-
168	445691.83	2238446.99	Картометрический	0,1	-
169	445683.11	2238451.48	Картометрический	0,1	-
170	445686.02	2238472.06	Картометрический	0,1	-
171	445676.33	2238495.85	Картометрический	0,1	-
172	445671.82	2238496.81	Картометрический	0,1	-
173	445651.47	2238492.63	Картометрический	0,1	-
174	445638.56	2238500.02	Картометрический	0,1	-
175	445630.82	2238519.95	Картометрический	0,1	-
176	445641.79	2238536.67	Картометрический	0,1	-
177	445683.44	2238547.28	Картометрический	0,1	-
178	445700.22	2238556.60	Картометрический	0,1	-
179	445709.26	2238588.74	Картометрический	0,1	-
180	445712.98	2238593.93	Картометрический	0,1	-
181	445730.09	2238580.25	Картометрический	0,1	-
182	445736.10	2238562.39	Картометрический	0,1	-
183	445752.86	2238524.28	Картометрический	0,1	-
184	445767.20	2238519.52	Картометрический	0,1	-
185	445773.73	2238527.88	Картометрический	0,1	-
186	445779.05	2238549.34	Картометрический	0,1	-
187	445771.24	2238580.92	Картометрический	0,1	-
188	445756.85	2238608.91	Картометрический	0,1	-
189	445755.21	2238612.86	Картометрический	0,1	-
190	445752.45	2238611.85	Картометрический	0,1	-
191	445751.30	2238613.19	Картометрический	0,1	-
192	445747.38	2238617.68	Картометрический	0,1	-
193	445747.04	2238620.93	Картометрический	0,1	-
194	445740.31	2238628.47	Картометрический	0,1	-
195	445741.95	2238631.08	Картометрический	0,1	-

Страница 2194/3236, документ 573af594a40d0f29e616b139611b0587 подписан 01.09.2025, опубликован 01.09.2025 в сетевом издании "РАММЕДИА", тел. +7 (496) 463-12-67, ramnews.ru

Раздел 2

Сведения о местоположении границ объекта

Обозначение характерных точек границ	Координаты, м		Метод определения координат характерной точки	Средняя квадратическая погрешность положения характерной точки (Mt), м	Описание обозначения точки на местности (при наличии)
	X	Y			
1	2	3	4	5	6
196	445745.46	2238639.89	Картометрический	0,1	-
197	445768.09	2238654.82	Картометрический	0,1	-
198	445783.56	2238669.11	Картометрический	0,1	-
199	445825.20	2238713.31	Картометрический	0,1	-
200	445837.10	2238721.63	Картометрический	0,1	-
201	445841.25	2238731.20	Картометрический	0,1	-
202	445835.23	2238757.98	Картометрический	0,1	-
203	445819.07	2238788.96	Картометрический	0,1	-
204	445814.86	2238803.85	Картометрический	0,1	-
205	445817.33	2238818.70	Картометрический	0,1	-
206	445827.50	2238832.93	Картометрический	0,1	-
207	445888.55	2238857.92	Картометрический	0,1	-
208	445905.73	2238866.88	Картометрический	0,1	-
209	445920.30	2238890.47	Картометрический	0,1	-
210	445927.24	2238915.32	Картометрический	0,1	-
211	445930.73	2238923.82	Картометрический	0,1	-
212	445935.27	2238922.14	Картометрический	0,1	-
213	445942.33	2238933.35	Картометрический	0,1	-
214	445969.12	2238949.11	Картометрический	0,1	-
215	445986.16	2238969.66	Картометрический	0,1	-
216	445990.70	2238975.63	Картометрический	0,1	-
217	445993.25	2238979.62	Картометрический	0,1	-
218	446006.34	2238996.18	Картометрический	0,1	-
219	446016.72	2238987.98	Картометрический	0,1	-
220	446024.79	2238996.34	Картометрический	0,1	-
221	446035.69	2239030.10	Картометрический	0,1	-
222	446067.92	2239104.73	Картометрический	0,1	-
223	446089.26	2239137.46	Картометрический	0,1	-
224	446112.82	2239216.46	Картометрический	0,1	-
225	446162.22	2239359.75	Картометрический	0,1	-
226	446207.08	2239405.98	Картометрический	0,1	-
227	446259.24	2239491.29	Картометрический	0,1	-
228	446309.75	2239625.29	Картометрический	0,1	-
1	446352.58	2239708.05	Картометрический	0,1	-
229	446803.04	2239008.46	Картометрический	0,1	-
230	446789.49	2239017.71	Картометрический	0,1	-
231	446782.49	2239007.95	Картометрический	0,1	-
232	446704.16	2238921.12	Картометрический	0,1	-
233	446803.47	2238847.93	Картометрический	0,1	-
234	446846.23	2238818.39	Картометрический	0,1	-

Страница 2195/3236, документ 573af594a40d0f29e616b139611b0587 подписан 01.09.2025, опубликован 01.09.2025 в сетевом издании "РАММЕДИА", тел. +7 (496) 463-12-67, ramnews.ru

Раздел 2

Сведения о местоположении границ объекта

Обозначение характерных точек границ	Координаты, м		Метод определения координат характерной точки	Средняя квадратическая погрешность положения характерной точки (Mt), м	Описание обозначения точки на местности (при наличии)
	X	Y			
1	2	3	4	5	6
235	446916.69	2238914.06	Картометрический	0,1	-
236	446918.67	2238916.89	Картометрический	0,1	-
237	446923.21	2238923.24	Картометрический	0,1	-
238	446904.01	2238937.44	Картометрический	0,1	-
239	446903.98	2238937.47	Картометрический	0,1	-
240	446880.01	2238955.36	Картометрический	0,1	-
241	446854.98	2238972.70	Картометрический	0,1	-
242	446854.85	2238972.79	Картометрический	0,1	-
243	446839.46	2238983.82	Картометрический	0,1	-
244	446815.70	2238999.51	Картометрический	0,1	-
245	446815.43	2238999.69	Картометрический	0,1	-
229	446803.04	2239008.46	Картометрический	0,1	-

3. Сведения о характерных точках части (частей) границы объекта

Обозначение характерных точек границ	Координаты, м		Метод определения координат характерной точки	Средняя квадратическая погрешность положения характерной точки (Mt), м	Описание обозначения точки на местности (при наличии)
	X	Y			
1	2	3	4	5	6
-	-	-	-	-	-

Страница 2196/3236, документ 573af594a40d0f29e616b139611b0587 подписан 01.09.2025, опубликован 01.09.2025 в сетевом издании "РАММЕДИА", тел. +7 (496) 463-12-67, ramnews.ru

Раздел 3

Сведения о местоположении измененных (уточненных) границ объекта

1. Система координат -

2. Сведения о характерных точках границ объекта

Обозначение характерных точек границ	Существующие координаты, м		Измененные (уточненные) координаты, м		Метод определения координат характерной точки	Средняя квадратическая погрешность положения характерной точки (Mt), м	Описание обозначения точки на местности (при наличии)
	X	Y	X	Y			
1	2	3	4	5	6	7	8
-	-	-	-	-	-	-	

3. Сведения о характерных точках части (частей) границы объекта

Обозначение характерных точек границ	Существующие координаты, м		Измененные (уточненные) координаты, м		Метод определения координат характерной точки	Средняя квадратическая погрешность положения характерной точки (Mt), м	Описание обозначения точки на местности (при наличии)
	X	Y	X	Y			
1	2	3	4	5	6	7	8
-	-	-	-	-	-	-	

Страница 2197/3236, документ 573af594a40d0f29e616b139611b0587
подписан 01.09.2025, опубликован 01.09.2025 в сетевом
издании "РАММЕДИА", тел. +7 (496) 463-12-67, ramnews.ru

ГРАФИЧЕСКОЕ ОПИСАНИЕ
местоположения границ населенных пунктов, территориальных зон, особо охраняемых природных территорий, зон с особыми условиями использования территории

д. Старниково

(наименование объекта, местоположение границ которого описано (далее - объект))

Раздел 1

Сведения об объекте

№ п/п	Характеристики объекта	Описание характеристик
1	2	3
1.	Местоположение объекта	Московская область, Раменский муниципальный округ
2.	Площадь объекта +/- величина погрешности определения площади (Р +/- Дельта Р)	1723049 кв. м ± 459 кв. м
3.	Иные характеристики объекта	

Страница 2198/3236, документ 573af594a40d0f29e616b139611b0587 подписан 01.09.2025, опубликован 01.09.2025 в сетевом издании "РАММЕДИА", тел. +7 (496) 463-12-67, ramnews.ru

Раздел 2

Сведения о местоположении границ объекта

1. Система координат МСК-50, зона 2

2. Сведения о характерных точках границ объекта

Обозначение характерных точек границ	Координаты, м		Метод определения координат характерной точки	Средняя квадратическая погрешность положения характерной точки (Mt), м	Описание обозначения точки на местности (при наличии)
	X	Y			
1	2	3	4	5	6
1	425233.43	2244142.79	Картометрический	0,1	-
2	425231.43	2244142.87	Картометрический	0,1	-
3	425231.34	2244140.88	Картометрический	0,1	-
4	425233.34	2244140.79	Картометрический	0,1	-
1	425233.43	2244142.79	Картометрический	0,1	-
5	425234.33	2244136.32	Картометрический	0,1	-
6	425237.16	2244139.41	Картометрический	0,1	-
7	425235.68	2244140.76	Картометрический	0,1	-
8	425232.86	2244137.67	Картометрический	0,1	-
5	425234.33	2244136.32	Картометрический	0,1	-
9	425585.77	2243699.16	Картометрический	0,1	-
10	425583.77	2243699.16	Картометрический	0,1	-
11	425583.77	2243697.16	Картометрический	0,1	-
12	425585.77	2243697.16	Картометрический	0,1	-
9	425585.77	2243699.16	Картометрический	0,1	-
13	425616.94	2243666.74	Картометрический	0,1	-
14	425614.94	2243666.74	Картометрический	0,1	-
15	425614.94	2243664.74	Картометрический	0,1	-
16	425616.94	2243664.74	Картометрический	0,1	-
13	425616.94	2243666.74	Картометрический	0,1	-
17	425738.26	2243532.31	Картометрический	0,1	-
18	425732.57	2243527.65	Картометрический	0,1	-
19	425737.97	2243521.06	Картометрический	0,1	-
20	425743.66	2243525.72	Картометрический	0,1	-
17	425738.26	2243532.31	Картометрический	0,1	-
21	425833.85	2243373.95	Картометрический	0,1	-
22	425831.85	2243373.95	Картометрический	0,1	-
23	425831.85	2243371.95	Картометрический	0,1	-
24	425833.85	2243371.95	Картометрический	0,1	-
21	425833.85	2243373.95	Картометрический	0,1	-
25	427064.21	2241053.47	Картометрический	0,1	-
26	427062.23	2241053.73	Картометрический	0,1	-
27	427061.97	2241051.75	Картометрический	0,1	-
28	427063.95	2241051.49	Картометрический	0,1	-
25	427064.21	2241053.47	Картометрический	0,1	-

Страница 2199/3236, документ 573af594a40d0f29e616b139611b0587 подписан 01.09.2025, опубликован 01.09.2025 в сетевом издании "РАММЕДИА", тел. +7 (496) 463-12-67, ramnews.ru

Раздел 2

Сведения о местоположении границ объекта

Обозначение характерных точек границ	Координаты, м		Метод определения координат характерной точки	Средняя квадратическая погрешность положения характерной точки (Mt), м	Описание обозначения точки на местности (при наличии)
	X	Y			
1	2	3	4	5	6
29	427068.84	2241041.03	Картометрический	0,1	-
30	427064.68	2241040.70	Картометрический	0,1	-
31	427064.84	2241038.72	Картометрический	0,1	-
32	427069.00	2241039.05	Картометрический	0,1	-
29	427068.84	2241041.03	Картометрический	0,1	-
33	427072.48	2241048.10	Картометрический	0,1	-
34	427066.59	2241048.36	Картометрический	0,1	-
35	427066.42	2241044.35	Картометрический	0,1	-
36	427072.30	2241044.09	Картометрический	0,1	-
33	427072.48	2241048.10	Картометрический	0,1	-
37	427076.15	2241042.04	Картометрический	0,1	-
38	427074.15	2241042.04	Картометрический	0,1	-
39	427074.15	2241040.04	Картометрический	0,1	-
40	427076.15	2241040.04	Картометрический	0,1	-
37	427076.15	2241042.04	Картометрический	0,1	-
41	424508.94	2245262.99	Картометрический	0,1	-
42	424515.82	2245245.25	Картометрический	0,1	-
43	424523.06	2245227.52	Картометрический	0,1	-
44	424525.23	2245211.22	Картометрический	0,1	-
45	424522.70	2245198.19	Картометрический	0,1	-
46	424512.20	2245185.88	Картометрический	0,1	-
47	424490.48	2245181.54	Картометрический	0,1	-
48	424472.74	2245181.54	Картометрический	0,1	-
49	424450.66	2245186.61	Картометрический	0,1	-
50	424434.01	2245183.35	Картометрический	0,1	-
51	424424.60	2245175.38	Картометрический	0,1	-
52	424424.60	2245165.61	Картометрический	0,1	-
53	424431.83	2245155.84	Картометрический	0,1	-
54	424446.32	2245151.13	Картометрический	0,1	-
55	424467.68	2245148.42	Картометрический	0,1	-
56	424476.18	2245143.71	Картометрический	0,1	-
57	424482.15	2245133.58	Картометрический	0,1	-
58	424488.49	2245126.88	Картометрический	0,1	-
59	424497.90	2245122.54	Картометрический	0,1	-
60	424509.48	2245120.00	Картометрический	0,1	-
61	424518.89	2245114.20	Картометрический	0,1	-
62	424531.93	2245101.18	Картометрический	0,1	-
63	424537.36	2245091.94	Картометрический	0,1	-
64	424540.79	2245082.89	Картометрический	0,1	-
65	424541.16	2245080.18	Картометрический	0,1	-

Страница 2200/3236, документ 573af594a40d0f29e616b139611b0587 подписан 01.09.2025, опубликован 01.09.2025 в сетевом издании "РАММЕДИА", тел. +7 (496) 463-12-67, ramnews.ru

Раздел 2

Сведения о местоположении границ объекта

Обозначение характерных точек границ	Координаты, м		Метод определения координат характерной точки	Средняя квадратическая погрешность положения характерной точки (Mt), м	Описание обозначения точки на местности (при наличии)
	X	Y			
1	2	3	4	5	6
66	424525.95	2245067.87	Картометрический	0,1	-
67	424517.99	2245059.18	Картометрический	0,1	-
68	424516.90	2245049.77	Картометрический	0,1	-
69	424516.90	2245042.90	Картометрический	0,1	-
70	424516.90	2245037.10	Картометрический	0,1	-
71	424511.84	2245029.14	Картометрический	0,1	-
72	424499.53	2245028.05	Картометрический	0,1	-
73	424487.95	2245031.68	Картометрический	0,1	-
74	424487.22	2245042.18	Картометрический	0,1	-
75	424490.84	2245054.12	Картометрический	0,1	-
76	424491.92	2245062.44	Картометрический	0,1	-
77	424484.68	2245064.98	Картометрический	0,1	-
78	424475.27	2245064.98	Картометрический	0,1	-
79	424466.95	2245053.40	Картометрический	0,1	-
80	424464.78	2245045.43	Картометрический	0,1	-
81	424452.47	2245041.81	Картометрический	0,1	-
82	424452.10	2245037.10	Картометрический	0,1	-
83	424461.52	2245036.74	Картометрический	0,1	-
84	424471.66	2245036.02	Картометрический	0,1	-
85	424478.17	2245027.33	Картометрический	0,1	-
86	424481.43	2245016.10	Картометрический	0,1	-
87	424483.96	2245010.68	Картометрический	0,1	-
88	424491.56	2245013.58	Картометрический	0,1	-
89	424498.81	2245016.83	Картометрический	0,1	-
90	424506.04	2245013.58	Картометрический	0,1	-
91	424508.94	2245002.35	Картометрический	0,1	-
92	424506.04	2244990.04	Картометрический	0,1	-
93	424492.29	2244984.61	Картометрический	0,1	-
94	424481.07	2244982.80	Картометрический	0,1	-
95	424493.16	2244945.70	Картометрический	0,1	-
96	424612.79	2244876.51	Картометрический	0,1	-
97	424603.84	2244860.17	Картометрический	0,1	-
98	424652.88	2244809.26	Картометрический	0,1	-
99	424707.18	2244772.91	Картометрический	0,1	-
100	424726.37	2244766.30	Картометрический	0,1	-
101	424754.12	2244779.54	Картометрический	0,1	-
102	424769.36	2244765.00	Картометрический	0,1	-
103	424774.66	2244762.35	Картометрический	0,1	-
104	424803.04	2244788.83	Картометрический	0,1	-
105	424841.15	2244747.83	Картометрический	0,1	-

Страница 2201/3236, документ 573af594a40d0f29e616b139611b0587 подписан 01.09.2025, опубликован 01.09.2025 в сетевом издании "РАММЕДИА", тел. +7 (496) 463-12-67, ramnews.ru

Раздел 2

Сведения о местоположении границ объекта

Обозначение характерных точек границ	Координаты, м		Метод определения координат характерной точки	Средняя квадратическая погрешность положения характерной точки (Mt), м	Описание обозначения точки на местности (при наличии)
	X	Y			
1	2	3	4	5	6
106	424874.27	2244721.39	Картометрический	0,1	-
107	424898.43	2244711.81	Картометрический	0,1	-
108	424944.62	2244763.42	Картометрический	0,1	-
109	424948.12	2244742.37	Картометрический	0,1	-
110	424958.14	2244729.36	Картометрический	0,1	-
111	424986.18	2244706.37	Картометрический	0,1	-
112	425003.41	2244704.68	Картометрический	0,1	-
113	425030.87	2244676.25	Картометрический	0,1	-
114	425061.60	2244630.44	Картометрический	0,1	-
115	425066.08	2244628.21	Картометрический	0,1	-
116	425087.22	2244605.11	Картометрический	0,1	-
117	425111.23	2244579.78	Картометрический	0,1	-
118	425125.74	2244563.30	Картометрический	0,1	-
119	425142.33	2244551.34	Картометрический	0,1	-
120	425158.12	2244535.12	Картометрический	0,1	-
121	425159.16	2244533.91	Картометрический	0,1	-
122	425174.36	2244518.44	Картометрический	0,1	-
123	425307.71	2244376.59	Картометрический	0,1	-
124	425323.32	2244361.79	Картометрический	0,1	-
125	425352.94	2244326.83	Картометрический	0,1	-
126	425326.45	2244298.98	Картометрический	0,1	-
127	425328.72	2244296.28	Картометрический	0,1	-
128	425341.67	2244280.88	Картометрический	0,1	-
129	425346.52	2244275.10	Картометрический	0,1	-
130	425336.93	2244265.03	Картометрический	0,1	-
131	425335.75	2244263.78	Картометрический	0,1	-
132	425331.77	2244269.52	Картометрический	0,1	-
133	425312.60	2244248.66	Картометрический	0,1	-
134	425317.49	2244244.07	Картометрический	0,1	-
135	425315.00	2244241.32	Картометрический	0,1	-
136	425310.02	2244246.00	Картометрический	0,1	-
137	425258.37	2244188.75	Картометрический	0,1	-
138	425262.99	2244183.94	Картометрический	0,1	-
139	425255.65	2244175.25	Картометрический	0,1	-
140	425251.60	2244169.97	Картометрический	0,1	-
141	425249.63	2244167.36	Картометрический	0,1	-
142	425247.64	2244169.37	Картометрический	0,1	-
143	425244.01	2244173.03	Картометрический	0,1	-
144	425239.15	2244177.82	Картометрический	0,1	-
145	425238.50	2244176.67	Картометрический	0,1	-

Страница 2202/3236, документ 573af594a40d0f29e616b139611b0587 подписан 01.09.2025, опубликован 01.09.2025 в сетевом издании "РАММЕДИА", тел. +7 (496) 463-12-67, ramnews.ru

Раздел 2

Сведения о местоположении границ объекта

Обозначение характерных точек границ	Координаты, м		Метод определения координат характерной точки	Средняя квадратическая погрешность положения характерной точки (Mt), м	Описание обозначения точки на местности (при наличии)
	X	Y			
1	2	3	4	5	6
146	425234.85	2244170.14	Картометрический	0,1	-
147	425239.55	2244165.52	Картометрический	0,1	-
148	425243.21	2244161.89	Картометрический	0,1	-
149	425244.96	2244160.15	Картометрический	0,1	-
150	425244.38	2244159.12	Картометрический	0,1	-
151	425241.99	2244154.05	Картометрический	0,1	-
152	425239.76	2244148.56	Картометрический	0,1	-
153	425239.08	2244146.36	Картометрический	0,1	-
154	425237.68	2244138.85	Картометрический	0,1	-
155	425236.78	2244131.08	Картометрический	0,1	-
156	425236.57	2244124.81	Картометрический	0,1	-
157	425237.38	2244110.42	Картометрический	0,1	-
158	425238.42	2244098.14	Картометрический	0,1	-
159	425241.36	2244072.69	Картометрический	0,1	-
160	425241.36	2244072.63	Картометрический	0,1	-
161	425244.40	2244045.35	Картометрический	0,1	-
162	425244.43	2244045.14	Картометрический	0,1	-
163	425246.79	2244021.39	Картометрический	0,1	-
164	425246.82	2244021.03	Картометрический	0,1	-
165	425248.17	2244003.88	Картометрический	0,1	-
166	425248.19	2244003.66	Картометрический	0,1	-
167	425248.56	2243998.10	Картометрический	0,1	-
168	425234.39	2244013.44	Картометрический	0,1	-
169	425234.00	2243950.12	Картометрический	0,1	-
170	425233.18	2243946.25	Картометрический	0,1	-
171	425231.42	2243942.70	Картометрический	0,1	-
172	425212.57	2243918.58	Картометрический	0,1	-
173	425022.84	2243738.75	Картометрический	0,1	-
174	425034.10	2243728.57	Картометрический	0,1	-
175	425074.66	2243691.87	Картометрический	0,1	-
176	425176.90	2243480.06	Картометрический	0,1	-
177	425482.26	2243745.04	Картометрический	0,1	-
178	425646.13	2243745.55	Картометрический	0,1	-
179	425734.60	2243679.49	Картометрический	0,1	-
180	425773.10	2243712.22	Картометрический	0,1	-
181	425811.21	2243690.03	Картометрический	0,1	-
182	425824.66	2243666.86	Картометрический	0,1	-
183	425867.92	2243694.02	Картометрический	0,1	-
184	425900.22	2243642.12	Картометрический	0,1	-
185	425897.46	2243612.98	Картометрический	0,1	-

Страница 2203/3236, документ 573af594a40d0f29e616b139611b0587 подписан 01.09.2025, опубликован 01.09.2025 в сетевом издании "РАММЕДИА", тел. +7 (496) 463-12-67, ramnews.ru

Раздел 2

Сведения о местоположении границ объекта

Обозначение характерных точек границ	Координаты, м		Метод определения координат характерной точки	Средняя квадратическая погрешность положения характерной точки (Mt), м	Описание обозначения точки на местности (при наличии)
	X	Y			
1	2	3	4	5	6
186	425881.11	2243602.56	Картометрический	0,1	-
187	425890.22	2243597.19	Картометрический	0,1	-
188	425893.68	2243585.76	Картометрический	0,1	-
189	425913.67	2243575.84	Картометрический	0,1	-
190	425944.15	2243603.97	Картометрический	0,1	-
191	426034.68	2243461.49	Картометрический	0,1	-
192	426247.76	2243194.43	Картометрический	0,1	-
193	426279.55	2243218.43	Картометрический	0,1	-
194	426289.22	2243225.73	Картометрический	0,1	-
195	426314.72	2243244.98	Картометрический	0,1	-
196	426339.90	2243263.99	Картометрический	0,1	-
197	426294.18	2243322.51	Картометрический	0,1	-
198	426266.23	2243358.31	Картометрический	0,1	-
199	426098.15	2243573.59	Картометрический	0,1	-
200	426033.43	2243656.99	Картометрический	0,1	-
201	425975.18	2243732.18	Картометрический	0,1	-
202	425924.26	2243797.75	Картометрический	0,1	-
203	425902.55	2243825.47	Картометрический	0,1	-
204	425851.08	2243891.14	Картометрический	0,1	-
205	425812.66	2243939.92	Картометрический	0,1	-
206	425755.03	2244013.45	Картометрический	0,1	-
207	425681.28	2244110.56	Картометрический	0,1	-
208	425651.07	2244152.23	Картометрический	0,1	-
209	425594.21	2244234.27	Картометрический	0,1	-
210	425594.04	2244234.52	Картометрический	0,1	-
211	425591.97	2244237.61	Картометрический	0,1	-
212	425579.15	2244256.77	Картометрический	0,1	-
213	425559.46	2244286.19	Картометрический	0,1	-
214	425483.99	2244396.30	Картометрический	0,1	-
215	425478.54	2244403.88	Картометрический	0,1	-
216	425474.11	2244410.04	Картометрический	0,1	-
217	425465.62	2244419.65	Картометрический	0,1	-
218	425438.40	2244450.45	Картометрический	0,1	-
219	425405.54	2244485.30	Картометрический	0,1	-
220	425364.02	2244528.65	Картометрический	0,1	-
221	425306.06	2244589.47	Картометрический	0,1	-
222	425200.34	2244701.01	Картометрический	0,1	-
223	425080.02	2244828.06	Картометрический	0,1	-
224	425046.40	2244863.43	Картометрический	0,1	-
225	425020.46	2244890.53	Картометрический	0,1	-

Страница 2204/3236, документ 573af594a40d0f29e616b139611b0587 подписан 01.09.2025, опубликован 01.09.2025 в сетевом издании "РАММЕДИА", тел. +7 (496) 463-12-67, ramnews.ru

Раздел 2

Сведения о местоположении границ объекта

Обозначение характерных точек границ	Координаты, м		Метод определения координат характерной точки	Средняя квадратическая погрешность положения характерной точки (Mt), м	Описание обозначения точки на местности (при наличии)
	X	Y			
1	2	3	4	5	6
226	424977.63	2244932.95	Картометрический	0,1	-
227	424943.22	2244964.01	Картометрический	0,1	-
228	424898.83	2245001.67	Картометрический	0,1	-
229	424825.14	2245058.90	Картометрический	0,1	-
230	424777.71	2245093.67	Картометрический	0,1	-
231	424739.11	2245121.56	Картометрический	0,1	-
232	424692.13	2245155.69	Картометрический	0,1	-
233	424635.50	2245196.68	Картометрический	0,1	-
234	424513.20	2245284.45	Картометрический	0,1	-
235	424507.13	2245284.70	Картометрический	0,1	-
41	424508.94	2245262.99	Картометрический	0,1	-
236	424860.46	2246339.57	Картометрический	0,1	-
237	424860.25	2246339.56	Картометрический	0,1	-
238	424845.59	2246338.47	Картометрический	0,1	-
239	424849.55	2246260.91	Картометрический	0,1	-
240	424847.74	2246260.72	Картометрический	0,1	-
241	424848.62	2246244.08	Картометрический	0,1	-
242	424849.54	2246226.71	Картометрический	0,1	-
243	424851.29	2246227.27	Картометрический	0,1	-
244	424861.47	2246030.51	Картометрический	0,1	-
245	424858.70	2246031.75	Картометрический	0,1	-
246	424815.02	2246025.05	Картометрический	0,1	-
247	424780.94	2246019.82	Картометрический	0,1	-
248	424748.72	2246013.87	Картометрический	0,1	-
249	424749.37	2246009.88	Картометрический	0,1	-
250	424751.43	2245997.25	Картометрический	0,1	-
251	424705.91	2245991.02	Картометрический	0,1	-
252	424693.35	2245989.30	Картометрический	0,1	-
253	424676.04	2245969.22	Картометрический	0,1	-
254	424677.34	2245946.94	Картометрический	0,1	-
255	424610.68	2245937.17	Картометрический	0,1	-
256	424579.23	2245932.56	Картометрический	0,1	-
257	424570.66	2245909.68	Картометрический	0,1	-
258	424590.57	2245892.13	Картометрический	0,1	-
259	424593.46	2245874.57	Картометрический	0,1	-
260	424592.74	2245861.72	Картометрический	0,1	-
261	424582.96	2245854.30	Картометрический	0,1	-
262	424570.12	2245849.78	Картометрический	0,1	-
263	424555.28	2245855.92	Картометрический	0,1	-
264	424545.74	2245855.92	Картометрический	0,1	-

Страница 2205/3236, документ 573af594a40d0f29e616b139611b0587 подписан 01.09.2025, опубликован 01.09.2025 в сетевом издании "РАММЕДИА", тел. +7 (496) 463-12-67, ramnews.ru

Раздел 2

Сведения о местоположении границ объекта

Обозначение характерных точек границ	Координаты, м		Метод определения координат характерной точки	Средняя квадратическая погрешность положения характерной точки (Mt), м	Описание обозначения точки на местности (при наличии)
	X	Y			
1	2	3	4	5	6
265	424543.33	2245850.14	Картометрический	0,1	-
266	424550.93	2245842.54	Картометрический	0,1	-
267	424563.24	2245840.72	Картометрический	0,1	-
268	424573.01	2245829.86	Картометрический	0,1	-
269	424575.91	2245813.21	Картометрический	0,1	-
270	424574.82	2245796.56	Картометрический	0,1	-
271	424561.06	2245786.42	Картометрический	0,1	-
272	424543.69	2245783.17	Картометрический	0,1	-
273	424535.00	2245792.58	Картометрический	0,1	-
274	424528.85	2245788.60	Картометрический	0,1	-
275	424528.48	2245778.10	Картометрический	0,1	-
276	424532.47	2245760.00	Картометрический	0,1	-
277	424550.56	2245747.33	Картометрический	0,1	-
278	424563.60	2245725.25	Картометрический	0,1	-
279	424566.86	2245707.52	Картометрический	0,1	-
280	424560.34	2245690.50	Картометрический	0,1	-
281	424557.08	2245675.66	Картометрический	0,1	-
282	424560.34	2245659.72	Картометрический	0,1	-
283	424567.94	2245653.22	Картометрический	0,1	-
284	424579.89	2245645.25	Картометрический	0,1	-
285	424591.84	2245633.66	Картометрический	0,1	-
286	424597.99	2245614.12	Картометрический	0,1	-
287	424587.13	2245602.90	Картометрический	0,1	-
288	424573.73	2245602.90	Картометрический	0,1	-
289	424568.30	2245591.31	Картометрический	0,1	-
290	424570.12	2245580.09	Картометрический	0,1	-
291	424573.37	2245569.59	Картометрический	0,1	-
292	424572.65	2245563.80	Картометрический	0,1	-
293	424559.62	2245553.67	Картометрический	0,1	-
294	424548.76	2245547.87	Картометрический	0,1	-
295	424550.20	2245539.54	Картометрический	0,1	-
296	424563.60	2245530.50	Картометрический	0,1	-
297	424573.73	2245526.52	Картометрический	0,1	-
298	424580.25	2245512.40	Картометрический	0,1	-
299	424580.62	2245496.83	Картометрический	0,1	-
300	424586.04	2245479.10	Картометрический	0,1	-
301	424592.20	2245457.74	Картометрический	0,1	-
302	424599.44	2245447.60	Картометрический	0,1	-
303	424611.02	2245442.17	Картометрический	0,1	-
304	424622.97	2245438.92	Картометрический	0,1	-

Страница 2206/3236, документ 573af594a40d0f29e616b139611b0587 подписан 01.09.2025, опубликован 01.09.2025 в сетевом издании "РАММЕДИА", тел. +7 (496) 463-12-67, ramnews.ru

Раздел 2

Сведения о местоположении границ объекта

Обозначение характерных точек границ	Координаты, м		Метод определения координат характерной точки	Средняя квадратическая погрешность положения характерной точки (Mt), м	Описание обозначения точки на местности (при наличии)
	X	Y			
1	2	3	4	5	6
305	424626.94	2245430.22	Картометрический	0,1	-
306	424626.22	2245412.49	Картометрический	0,1	-
307	424622.24	2245403.80	Картометрический	0,1	-
308	424617.54	2245388.96	Картометрический	0,1	-
309	424611.38	2245374.12	Картометрический	0,1	-
310	424604.14	2245355.65	Картометрический	0,1	-
311	424588.58	2245345.16	Картометрический	0,1	-
312	424569.76	2245341.90	Картометрический	0,1	-
313	424557.08	2245339.73	Картометрический	0,1	-
314	424544.78	2245335.75	Картометрический	0,1	-
315	424518.35	2245325.98	Картометрический	0,1	-
316	424531.03	2245312.10	Картометрический	0,1	-
317	424597.54	2245265.30	Картометрический	0,1	-
318	424693.45	2245194.88	Картометрический	0,1	-
319	424714.77	2245179.48	Картометрический	0,1	-
320	424779.60	2245129.27	Картометрический	0,1	-
321	424823.29	2245103.99	Картометрический	0,1	-
322	424830.88	2245100.10	Картометрический	0,1	-
323	424838.28	2245094.47	Картометрический	0,1	-
324	424870.85	2245061.85	Картометрический	0,1	-
325	424908.37	2245032.46	Картометрический	0,1	-
326	424945.12	2245002.09	Картометрический	0,1	-
327	424971.87	2244978.72	Картометрический	0,1	-
328	425006.82	2244946.60	Картометрический	0,1	-
329	425024.41	2244929.33	Картометрический	0,1	-
330	425085.15	2244866.28	Картометрический	0,1	-
331	425174.21	2244772.17	Картометрический	0,1	-
332	425223.01	2244720.69	Картометрический	0,1	-
333	425275.10	2244665.68	Картометрический	0,1	-
334	425302.81	2244636.37	Картометрический	0,1	-
335	425361.01	2244575.35	Картометрический	0,1	-
336	425402.26	2244532.00	Картометрический	0,1	-
337	425402.87	2244531.36	Картометрический	0,1	-
338	425452.10	2244479.77	Картометрический	0,1	-
339	425492.69	2244433.90	Картометрический	0,1	-
340	425497.72	2244427.58	Картометрический	0,1	-
341	425500.37	2244424.25	Картометрический	0,1	-
342	425570.82	2244323.15	Картометрический	0,1	-
343	425640.33	2244219.90	Картометрический	0,1	-
344	425675.55	2244169.58	Картометрический	0,1	-

Страница 2207/3236, документ 573af594a40d0f29e616b139611b0587 подписан 01.09.2025, опубликован 01.09.2025 в сетевом издании "РАММЕДИА", тел. +7 (496) 463-12-67, ramnews.ru

Раздел 2

Сведения о местоположении границ объекта

Обозначение характерных точек границ	Координаты, м		Метод определения координат характерной точки	Средняя квадратическая погрешность положения характерной точки (Mt), м	Описание обозначения точки на местности (при наличии)
	X	Y			
1	2	3	4	5	6
345	425713.29	2244117.73	Картометрический	0,1	-
346	425745.60	2244074.95	Картометрический	0,1	-
347	425787.09	2244021.12	Картометрический	0,1	-
348	425820.19	2243978.77	Картометрический	0,1	-
349	425836.21	2243958.50	Картометрический	0,1	-
350	425851.70	2243938.80	Картометрический	0,1	-
351	425933.42	2243834.70	Картометрический	0,1	-
352	425996.83	2243753.23	Картометрический	0,1	-
353	426157.62	2243559.01	Картометрический	0,1	-
354	426281.89	2243399.55	Картометрический	0,1	-
355	426294.62	2243410.24	Картометрический	0,1	-
356	426372.61	2243470.44	Картометрический	0,1	-
357	426278.77	2243590.76	Картометрический	0,1	-
358	426250.43	2243627.64	Картометрический	0,1	-
359	426127.56	2243777.91	Картометрический	0,1	-
360	426148.47	2243794.52	Картометрический	0,1	-
361	426145.58	2243798.58	Картометрический	0,1	-
362	426133.25	2243816.00	Картометрический	0,1	-
363	426127.95	2243823.49	Картометрический	0,1	-
364	426135.32	2243830.96	Картометрический	0,1	-
365	426002.88	2244009.55	Картометрический	0,1	-
366	425962.86	2244060.44	Картометрический	0,1	-
367	425949.89	2244078.03	Картометрический	0,1	-
368	425928.36	2244118.01	Картометрический	0,1	-
369	425922.32	2244125.20	Картометрический	0,1	-
370	425916.58	2244132.03	Картометрический	0,1	-
371	425891.73	2244166.97	Картометрический	0,1	-
372	425719.54	2244406.72	Картометрический	0,1	-
373	425653.59	2244499.83	Картометрический	0,1	-
374	425572.26	2244602.98	Картометрический	0,1	-
375	425563.01	2244616.04	Картометрический	0,1	-
376	425458.99	2244766.33	Картометрический	0,1	-
377	425394.16	2244870.23	Картометрический	0,1	-
378	425380.99	2244885.90	Картометрический	0,1	-
379	425353.11	2244919.08	Картометрический	0,1	-
380	425207.52	2245031.31	Картометрический	0,1	-
381	425188.37	2245046.63	Картометрический	0,1	-
382	425155.63	2245090.83	Картометрический	0,1	-
383	425101.02	2245120.98	Картометрический	0,1	-
384	424961.52	2245228.03	Картометрический	0,1	-

Страница 2208/3236, документ 573af594a40d0f29e616b139611b0587 подписан 01.09.2025, опубликован 01.09.2025 в сетевом издании "РАММЕДИА", тел. +7 (496) 463-12-67, ramnews.ru

Раздел 2

Сведения о местоположении границ объекта

Обозначение характерных точек границ	Координаты, м		Метод определения координат характерной точки	Средняя квадратическая погрешность положения характерной точки (Mt), м	Описание обозначения точки на местности (при наличии)
	X	Y			
1	2	3	4	5	6
385	424930.80	2245229.46	Картометрический	0,1	-
386	424919.65	2245230.43	Картометрический	0,1	-
387	424910.52	2245533.41	Картометрический	0,1	-
388	424899.53	2245794.61	Картометрический	0,1	-
389	424891.57	2245970.04	Картометрический	0,1	-
390	424887.60	2246036.32	Картометрический	0,1	-
391	424867.86	2246340.12	Картометрический	0,1	-
236	424860.46	2246339.57	Картометрический	0,1	-
392	426887.12	2243411.62	Картометрический	0,1	-
393	427020.16	2243160.63	Картометрический	0,1	-
394	427023.71	2243171.16	Картометрический	0,1	-
395	427032.56	2243186.95	Картометрический	0,1	-
396	427051.95	2243191.25	Картометрический	0,1	-
397	427076.62	2243184.98	Картометрический	0,1	-
398	427095.08	2243157.65	Картометрический	0,1	-
399	427318.86	2243468.36	Картометрический	0,1	-
400	427166.63	2243648.90	Картометрический	0,1	-
392	426887.12	2243411.62	Картометрический	0,1	-
401	426449.55	2243209.81	Картометрический	0,1	-
402	426549.79	2243080.18	Картометрический	0,1	-
403	426740.21	2242835.06	Картометрический	0,1	-
404	426777.03	2242787.68	Картометрический	0,1	-
405	426821.21	2242819.64	Картометрический	0,1	-
406	426787.81	2242870.77	Картометрический	0,1	-
407	426871.66	2242933.67	Картометрический	0,1	-
408	426710.01	2243221.82	Картометрический	0,1	-
409	426731.20	2243236.67	Картометрический	0,1	-
410	426789.68	2243289.52	Картометрический	0,1	-
411	426719.58	2243402.88	Картометрический	0,1	-
401	426449.55	2243209.81	Картометрический	0,1	-
412	426144.45	2242971.25	Картометрический	0,1	-
413	426186.99	2242884.15	Картометрический	0,1	-
414	426311.95	2242656.57	Картометрический	0,1	-
415	426424.18	2242621.34	Картометрический	0,1	-
416	426451.35	2242626.40	Картометрический	0,1	-
417	426604.25	2242746.56	Картометрический	0,1	-
418	426344.40	2243073.30	Картометрический	0,1	-
412	426144.45	2242971.25	Картометрический	0,1	-
419	424852.00	2244042.31	Картометрический	0,1	-
420	424949.08	2243940.87	Картометрический	0,1	-

Страница 2209/3236, документ 573af594a40d0f29e616b139611b0587 подписан 01.09.2025, опубликован 01.09.2025 в сетевом издании "РАММЕДИА", тел. +7 (496) 463-12-67, ramnews.ru

Раздел 2

Сведения о местоположении границ объекта

Обозначение характерных точек границ	Координаты, м		Метод определения координат характерной точки	Средняя квадратическая погрешность положения характерной точки (Mt), м	Описание обозначения точки на местности (при наличии)
	X	Y			
1	2	3	4	5	6
421	425077.58	2244070.42	Картометрический	0,1	-
422	425055.87	2244091.51	Картометрический	0,1	-
423	425027.14	2244085.76	Картометрический	0,1	-
424	424986.92	2244122.83	Картометрический	0,1	-
425	424941.06	2244124.39	Картометрический	0,1	-
419	424852.00	2244042.31	Картометрический	0,1	-
426	424998.76	2243762.95	Картометрический	0,1	-
427	425012.42	2243749.73	Картометрический	0,1	-
428	425021.29	2243758.46	Картометрический	0,1	-
429	425022.85	2243756.91	Картометрический	0,1	-
430	425025.21	2243759.15	Картометрический	0,1	-
431	425023.69	2243760.75	Картометрический	0,1	-
432	425067.42	2243802.58	Картометрический	0,1	-
433	425054.09	2243816.23	Картометрический	0,1	-
426	424998.76	2243762.95	Картометрический	0,1	-
434	424717.64	2244436.66	Картометрический	0,1	-
435	424728.20	2244427.06	Картометрический	0,1	-
436	424784.13	2244494.14	Картометрический	0,1	-
437	424772.99	2244502.89	Картометрический	0,1	-
434	424717.64	2244436.66	Картометрический	0,1	-

3. Сведения о характерных точках части (частей) границы объекта

Обозначение характерных точек границ	Координаты, м		Метод определения координат характерной точки	Средняя квадратическая погрешность положения характерной точки (Mt), м	Описание обозначения точки на местности (при наличии)
	X	Y			
1	2	3	4	5	6
-	-	-	-	-	-

Страница 2210/3236, документ 573af594a40d0f29e616b139611b0587 подписан 01.09.2025, опубликован 01.09.2025 в сетевом издании "РАММЕДИА", тел. +7 (496) 463-12-67, ramnews.ru

Раздел 3

Сведения о местоположении измененных (уточненных) границ объекта

1. Система координат -

2. Сведения о характерных точках границ объекта

Обозначение характерных точек границ	Существующие координаты, м		Измененные (уточненные) координаты, м		Метод определения координат характерной точки	Средняя квадратическая погрешность положения характерной точки (Mt), м	Описание обозначения точки на местности (при наличии)
	X	Y	X	Y			
1	2	3	4	5	6	7	8
-	-	-	-	-	-	-	

3. Сведения о характерных точках части (частей) границы объекта

Обозначение характерных точек границ	Существующие координаты, м		Измененные (уточненные) координаты, м		Метод определения координат характерной точки	Средняя квадратическая погрешность положения характерной точки (Mt), м	Описание обозначения точки на местности (при наличии)
	X	Y	X	Y			
1	2	3	4	5	6	7	8
-	-	-	-	-	-	-	

Страница 2211/3236, документ 573af594a40d0f29e616b139611b0587
подписан 01.09.2025, опубликован 01.09.2025 в сетевом
издании "РАММЕДИА", тел. +7 (496) 463-12-67, ramnews.ru

ГРАФИЧЕСКОЕ ОПИСАНИЕ
местоположения границ населенных пунктов, территориальных зон, особо охраняемых природных территорий, зон с особыми условиями использования территории

д. Старомайково

(наименование объекта, местоположение границ которого описано (далее - объект))

Раздел 1

Сведения об объекте

№ п/п	Характеристики объекта	Описание характеристик
1	2	3
1.	Местоположение объекта	Московская область, Раменский муниципальный округ
2.	Площадь объекта +/- величина погрешности определения площади (Р +/- Дельта Р)	343039 кв. м ± 205 кв. м
3.	Иные характеристики объекта	

Страница 2212/3236, документ 573af594a40d0f29e616b139611b0587 подписан 01.09.2025, опубликован 01.09.2025 в сетевом издании "РАММЕДИА", тел. +7 (496) 463-12-67, ramnews.ru

Раздел 2

Сведения о местоположении границ объекта

1. Система координат МСК-50, зона 2

2. Сведения о характерных точках границ объекта

Обозначение характерных точек границ	Координаты, м		Метод определения координат характерной точки	Средняя квадратическая погрешность положения характерной точки (Mt), м	Описание обозначения точки на местности (при наличии)
	X	Y			
1	2	3	4	5	6
1	419922.34	2246302.38	Картометрический	0,1	-
2	419925.44	2246300.28	Картометрический	0,1	-
3	419931.81	2246295.95	Картометрический	0,1	-
4	419941.27	2246286.86	Картометрический	0,1	-
5	419956.91	2246274.86	Картометрический	0,1	-
6	419981.76	2246255.81	Картометрический	0,1	-
7	420005.60	2246253.91	Картометрический	0,1	-
8	420008.76	2246241.23	Картометрический	0,1	-
9	420036.70	2246222.87	Картометрический	0,1	-
10	420037.36	2246216.92	Картометрический	0,1	-
11	420047.28	2246217.58	Картометрический	0,1	-
12	420068.45	2246222.21	Картометрический	0,1	-
13	420080.36	2246217.58	Картометрический	0,1	-
14	420080.36	2246207.66	Картометрический	0,1	-
15	420074.40	2246199.06	Картометрический	0,1	-
16	420059.85	2246171.94	Картометрический	0,1	-
17	420049.27	2246171.94	Картометрический	0,1	-
18	420040.67	2246160.04	Картометрический	0,1	-
19	420026.78	2246142.84	Картометрический	0,1	-
20	420014.21	2246136.88	Картометрический	0,1	-
21	419987.09	2246135.56	Картометрический	0,1	-
22	419974.52	2246127.62	Картометрический	0,1	-
23	419948.35	2246127.98	Картометрический	0,1	-
24	419941.45	2246105.80	Картометрический	0,1	-
25	419952.70	2246079.34	Картометрический	0,1	-
26	419968.57	2246068.75	Картометрический	0,1	-
27	419983.12	2246065.45	Картометрический	0,1	-
28	419996.35	2246071.40	Картометрический	0,1	-
29	420030.75	2246063.46	Картометрический	0,1	-
30	420031.41	2246054.86	Картометрический	0,1	-
31	420028.10	2246038.99	Картометрический	0,1	-
32	420030.09	2246030.39	Картометрический	0,1	-
33	420039.35	2246025.76	Картометрический	0,1	-
34	420045.96	2246033.70	Картометрический	0,1	-
35	420074.02	2246049.16	Картометрический	0,1	-

Страница 2213/3236, документ 573af594a40d0f29e616b139611b0587 подписан 01.09.2025, опубликован 01.09.2025 в сетевом издании "РАММЕДИА", тел. +7 (496) 463-12-67, ramnews.ru

Раздел 2

Сведения о местоположении границ объекта

Обозначение характерных точек границ	Координаты, м		Метод определения координат характерной точки	Средняя квадратическая погрешность положения характерной точки (Mt), м	Описание обозначения точки на местности (при наличии)
	X	Y			
1	2	3	4	5	6
36	420081.25	2246032.18	Картометрический	0,1	-
37	420081.46	2246031.36	Картометрический	0,1	-
38	420091.34	2245992.24	Картометрический	0,1	-
39	420093.70	2245982.87	Картометрический	0,1	-
40	420102.20	2245949.20	Картометрический	0,1	-
41	420114.74	2245899.50	Картометрический	0,1	-
42	420115.09	2245899.09	Картометрический	0,1	-
43	420153.91	2245854.66	Картометрический	0,1	-
44	420165.98	2245832.23	Картометрический	0,1	-
45	420181.10	2245799.33	Картометрический	0,1	-
46	420199.20	2245769.42	Картометрический	0,1	-
47	420221.79	2245744.02	Картометрический	0,1	-
48	420234.65	2245729.61	Картометрический	0,1	-
49	420231.85	2245690.42	Картометрический	0,1	-
50	420232.82	2245656.27	Картометрический	0,1	-
51	420235.18	2245622.19	Картометрический	0,1	-
52	420219.20	2245604.37	Картометрический	0,1	-
53	420214.67	2245615.40	Картометрический	0,1	-
54	420205.22	2245638.44	Картометрический	0,1	-
55	420204.45	2245639.67	Картометрический	0,1	-
56	420191.61	2245660.29	Картометрический	0,1	-
57	420188.21	2245665.75	Картометрический	0,1	-
58	420176.77	2245680.14	Картометрический	0,1	-
59	420160.01	2245701.23	Картометрический	0,1	-
60	420146.42	2245718.33	Картометрический	0,1	-
61	420144.11	2245725.60	Картометрический	0,1	-
62	420139.24	2245740.94	Картометрический	0,1	-
63	420138.17	2245751.82	Картометрический	0,1	-
64	420136.09	2245773.00	Картометрический	0,1	-
65	420134.83	2245775.14	Картометрический	0,1	-
66	420123.65	2245794.17	Картометрический	0,1	-
67	420112.47	2245813.20	Картометрический	0,1	-
68	420101.30	2245832.22	Картометрический	0,1	-
69	420091.88	2245848.26	Картометрический	0,1	-
70	419864.07	2245711.78	Картометрический	0,1	-
71	419833.37	2245693.39	Картометрический	0,1	-
72	419671.74	2245540.15	Картометрический	0,1	-
73	419577.90	2245444.70	Картометрический	0,1	-
74	419437.69	2245825.84	Картометрический	0,1	-
75	419415.76	2245902.89	Картометрический	0,1	-

Страница 2214/3236, документ 573af594a40d0f29e616b139611b0587 подписан 01.09.2025, опубликован 01.09.2025 в сетевом издании "РАММЕДИА", тел. +7 (496) 463-12-67, ramnews.ru

Раздел 2

Сведения о местоположении границ объекта

Обозначение характерных точек границ	Координаты, м		Метод определения координат характерной точки	Средняя квадратическая погрешность положения характерной точки (Mt), м	Описание обозначения точки на местности (при наличии)
	X	Y			
1	2	3	4	5	6
76	419393.68	2245969.40	Картометрический	0,1	-
77	419503.48	2246042.43	Картометрический	0,1	-
78	419538.27	2246064.22	Картометрический	0,1	-
79	419545.22	2246068.57	Картометрический	0,1	-
80	419564.79	2246080.83	Картометрический	0,1	-
81	419581.74	2246091.44	Картометрический	0,1	-
82	419590.92	2246097.19	Картометрический	0,1	-
83	419659.55	2246140.17	Картометрический	0,1	-
84	419675.45	2246150.13	Картометрический	0,1	-
85	419682.24	2246154.38	Картометрический	0,1	-
86	419703.03	2246168.41	Картометрический	0,1	-
87	419734.66	2246189.76	Картометрический	0,1	-
88	419743.41	2246195.66	Картометрический	0,1	-
89	419783.82	2246222.93	Картометрический	0,1	-
90	419802.48	2246235.52	Картометрический	0,1	-
91	419824.34	2246247.57	Картометрический	0,1	-
92	419836.07	2246254.03	Картометрический	0,1	-
93	419850.66	2246262.07	Картометрический	0,1	-
94	419874.26	2246275.07	Картометрический	0,1	-
95	419895.56	2246286.81	Картометрический	0,1	-
96	419901.39	2246290.05	Картометрический	0,1	-
97	419907.21	2246293.29	Картометрический	0,1	-
1	419922.34	2246302.38	Картометрический	0,1	-

3. Сведения о характерных точках части (частей) границы объекта

Обозначение характерных точек границ	Координаты, м		Метод определения координат характерной точки	Средняя квадратическая погрешность положения характерной точки (Mt), м	Описание обозначения точки на местности (при наличии)
	X	Y			
1	2	3	4	5	6
-	-	-	-	-	-

Страница 2215/3236, документ 573af594a40d0f29e616b139611b0587 подписан 01.09.2025, опубликован 01.09.2025 в сетевом издании "РАММЕДИА", тел. +7 (496) 463-12-67, ramnews.ru

Раздел 3

Сведения о местоположении измененных (уточненных) границ объекта

1. Система координат -

2. Сведения о характерных точках границ объекта

Обозначение характерных точек границ	Существующие координаты, м		Измененные (уточненные) координаты, м		Метод определения координат характерной точки	Средняя квадратическая погрешность положения характерной точки (Mt), м	Описание обозначения точки на местности (при наличии)
	X	Y	X	Y			
1	2	3	4	5	6	7	8
-	-	-	-	-	-	-	

3. Сведения о характерных точках части (частей) границы объекта

Обозначение характерных точек границ	Существующие координаты, м		Измененные (уточненные) координаты, м		Метод определения координат характерной точки	Средняя квадратическая погрешность положения характерной точки (Mt), м	Описание обозначения точки на местности (при наличии)
	X	Y	X	Y			
1	2	3	4	5	6	7	8
-	-	-	-	-	-	-	

Страница 2216/3236, документ 573af594a40d0f29e616b139611b0587
подписан 01.09.2025, опубликован 01.09.2025 в сетевом
издании "РАММЕДИА", тел. +7 (496) 463-12-67, ramnews.ru

ГРАФИЧЕСКОЕ ОПИСАНИЕ
местоположения границ населенных пунктов, территориальных зон, особо охраняемых природных территорий, зон с особыми условиями использования территории

д. Тимонино

(наименование объекта, местоположение границ которого описано (далее - объект))

Раздел 1

Сведения об объекте

№ п/п	Характеристики объекта	Описание характеристик
1	2	3
1.	Местоположение объекта	Московская область, Раменский муниципальный округ
2.	Площадь объекта +/- величина погрешности определения площади (Р +/- Дельта Р)	1650236 кв. м ± 450 кв. м
3.	Иные характеристики объекта	

Страница 2217/3236, документ 573af594a40d0f29e616b139611b0587 подписан 01.09.2025, опубликован 01.09.2025 в сетевом издании "РАММЕДИА", тел. +7 (496) 463-12-67, ramnews.ru

Раздел 2

Сведения о местоположении границ объекта

1. Система координат МСК-50, зона 2

2. Сведения о характерных точках границ объекта

Обозначение характерных точек границ	Координаты, м		Метод определения координат характерной точки	Средняя квадратическая погрешность положения характерной точки (Mt), м	Описание обозначения точки на местности (при наличии)
	X	Y			
1	2	3	4	5	6
1	437828.18	2232426.78	Картометрический	0,1	-
2	437835.43	2232424.69	Картометрический	0,1	-
3	437833.01	2232416.31	Картометрический	0,1	-
4	437831.61	2232411.46	Картометрический	0,1	-
5	437829.35	2232403.59	Картометрический	0,1	-
6	437793.98	2232300.42	Картометрический	0,1	-
7	437807.61	2232292.87	Картометрический	0,1	-
8	437839.88	2232274.98	Картометрический	0,1	-
9	437862.63	2232262.37	Картометрический	0,1	-
10	437884.10	2232250.47	Картометрический	0,1	-
11	437903.35	2232239.80	Картометрический	0,1	-
12	438089.92	2232136.39	Картометрический	0,1	-
13	437974.78	2231818.56	Картометрический	0,1	-
14	437990.52	2231811.43	Картометрический	0,1	-
15	438010.98	2231884.13	Картометрический	0,1	-
16	438022.59	2231879.68	Картометрический	0,1	-
17	438002.89	2231805.85	Картометрический	0,1	-
18	438103.17	2231760.37	Картометрический	0,1	-
19	438111.05	2231756.89	Картометрический	0,1	-
20	438140.78	2231743.77	Картометрический	0,1	-
21	438138.76	2231740.24	Картометрический	0,1	-
22	438137.42	2231734.11	Картометрический	0,1	-
23	438136.04	2231717.61	Картометрический	0,1	-
24	438107.59	2231635.51	Картометрический	0,1	-
25	438096.58	2231638.76	Картометрический	0,1	-
26	438087.79	2231644.35	Картометрический	0,1	-
27	438081.66	2231652.60	Картометрический	0,1	-
28	438081.13	2231652.64	Картометрический	0,1	-
29	438081.12	2231652.32	Картометрический	0,1	-
30	438072.40	2231652.49	Картометрический	0,1	-
31	438066.48	2231649.94	Картометрический	0,1	-
32	438064.35	2231644.35	Картометрический	0,1	-
33	438060.88	2231640.63	Картометрический	0,1	-
34	438064.62	2231636.09	Картометрический	0,1	-
35	438072.34	2231627.30	Картометрический	0,1	-

Страница 2218/3236, документ 573af594a40d0f29e616b139611b0587 подписан 01.09.2025, опубликован 01.09.2025 в сетевом издании "РАММЕДИА", тел. +7 (496) 463-12-67, ramnews.ru

Раздел 2

Сведения о местоположении границ объекта

Обозначение характерных точек границ	Координаты, м		Метод определения координат характерной точки	Средняя квадратическая погрешность положения характерной точки (Mt), м	Описание обозначения точки на местности (при наличии)
	X	Y			
1	2	3	4	5	6
36	438082.99	2231622.51	Картометрический	0,1	-
37	438094.98	2231618.77	Картометрический	0,1	-
38	438094.97	2231608.66	Картометрический	0,1	-
39	438087.25	2231588.43	Картометрический	0,1	-
40	438065.95	2231543.95	Картометрический	0,1	-
41	438057.70	2231523.71	Картометрический	0,1	-
42	438055.03	2231496.55	Картометрический	0,1	-
43	438051.03	2231484.83	Картометрический	0,1	-
44	438055.03	2231483.50	Картометрический	0,1	-
45	438062.22	2231476.31	Картометрический	0,1	-
46	438063.04	2231474.47	Картометрический	0,1	-
47	438073.17	2231392.27	Картометрический	0,1	-
48	438073.14	2231387.86	Картометрический	0,1	-
49	438068.34	2231375.12	Картометрический	0,1	-
50	438074.46	2231361.79	Картометрический	0,1	-
51	438082.46	2231355.67	Картометрический	0,1	-
52	438099.50	2231357.79	Картометрический	0,1	-
53	438109.53	2231359.56	Картометрический	0,1	-
54	438125.33	2231358.86	Картометрический	0,1	-
55	438129.59	2231345.82	Картометрический	0,1	-
56	438141.58	2231339.41	Картометрический	0,1	-
57	438158.95	2231333.56	Картометрический	0,1	-
58	438162.66	2231313.43	Картометрический	0,1	-
59	438185.20	2231191.32	Картометрический	0,1	-
60	438176.32	2231164.49	Картометрический	0,1	-
61	438157.59	2231143.98	Картометрический	0,1	-
62	438141.98	2231137.94	Картометрический	0,1	-
63	438128.66	2231126.94	Картометрический	0,1	-
64	438118.04	2231128.29	Картометрический	0,1	-
65	438114.05	2231106.01	Картометрический	0,1	-
66	438109.28	2231072.84	Картометрический	0,1	-
67	438104.54	2231061.20	Картометрический	0,1	-
68	438077.11	2231035.90	Картометрический	0,1	-
69	438030.29	2231018.70	Картометрический	0,1	-
70	438005.17	2230991.50	Картометрический	0,1	-
71	437996.44	2230986.59	Картометрический	0,1	-
72	437941.55	2230984.96	Картометрический	0,1	-
73	437938.45	2230986.91	Картометрический	0,1	-
74	437931.47	2230986.50	Картометрический	0,1	-
75	437930.07	2230984.62	Картометрический	0,1	-

Страница 2219/3236, документ 573af594a40d0f29e616b139611b0587 подписан 01.09.2025, опубликован 01.09.2025 в сетевом издании "РАММЕДИА", тел. +7 (496) 463-12-67, ramnews.ru

Раздел 2

Сведения о местоположении границ объекта

Обозначение характерных точек границ	Координаты, м		Метод определения координат характерной точки	Средняя квадратическая погрешность положения характерной точки (Mt), м	Описание обозначения точки на местности (при наличии)
	X	Y			
1	2	3	4	5	6
76	437919.43	2230984.30	Картометрический	0,1	-
77	437887.24	2230905.63	Картометрический	0,1	-
78	437874.54	2230874.63	Картометрический	0,1	-
79	437841.09	2230926.71	Картометрический	0,1	-
80	437676.74	2231121.79	Картометрический	0,1	-
81	437560.00	2231246.34	Картометрический	0,1	-
82	437412.11	2231392.43	Картометрический	0,1	-
83	437202.38	2231593.93	Картометрический	0,1	-
84	437078.77	2231705.98	Картометрический	0,1	-
85	437043.05	2231747.18	Картометрический	0,1	-
86	436926.16	2231905.25	Картометрический	0,1	-
87	436916.03	2231918.95	Картометрический	0,1	-
88	436953.25	2231933.99	Картометрический	0,1	-
89	436949.61	2231937.20	Картометрический	0,1	-
90	436919.80	2231963.44	Картометрический	0,1	-
91	436899.12	2231980.81	Картометрический	0,1	-
92	436894.80	2231982.86	Картометрический	0,1	-
93	436890.35	2231983.72	Картометрический	0,1	-
94	436886.55	2231983.65	Картометрический	0,1	-
95	436882.98	2231984.30	Картометрический	0,1	-
96	436875.24	2231989.32	Картометрический	0,1	-
97	436861.64	2232000.09	Картометрический	0,1	-
98	436852.54	2232008.01	Картометрический	0,1	-
99	436843.00	2232009.71	Картометрический	0,1	-
100	436863.23	2232028.68	Картометрический	0,1	-
101	436870.13	2232036.28	Картометрический	0,1	-
102	436876.14	2232043.37	Картометрический	0,1	-
103	436880.26	2232053.45	Картометрический	0,1	-
104	436882.54	2232073.88	Картометрический	0,1	-
105	436914.84	2232121.05	Картометрический	0,1	-
106	436957.45	2232198.73	Картометрический	0,1	-
107	436958.60	2232198.54	Картометрический	0,1	-
108	437004.25	2232190.58	Картометрический	0,1	-
109	437027.56	2232186.52	Картометрический	0,1	-
110	437060.40	2232250.60	Картометрический	0,1	-
111	437085.37	2232253.86	Картометрический	0,1	-
112	437099.53	2232272.58	Картометрический	0,1	-
113	437108.08	2232266.35	Картометрический	0,1	-
114	437354.09	2232360.33	Картометрический	0,1	-
115	437442.97	2232396.69	Картометрический	0,1	-

Страница 2220/3236, документ 573af594a40d0f29e616b139611b0587 подписан 01.09.2025, опубликован 01.09.2025 в сетевом издании "РАММЕДИА", тел. +7 (496) 463-12-67, ramnews.ru

Раздел 2

Сведения о местоположении границ объекта

Обозначение характерных точек границ	Координаты, м		Метод определения координат характерной точки	Средняя квадратическая погрешность положения характерной точки (Mt), м	Описание обозначения точки на местности (при наличии)
	X	Y			
1	2	3	4	5	6
116	437728.88	2232417.96	Картометрический	0,1	-
117	437812.75	2232416.36	Картометрический	0,1	-
118	437819.14	2232414.83	Картометрический	0,1	-
119	437823.98	2232413.67	Картометрический	0,1	-
120	437826.00	2232419.85	Картометрический	0,1	-
1	437828.18	2232426.78	Картометрический	0,1	-
121	436728.24	2231645.07	Картометрический	0,1	-
122	436801.74	2231575.50	Картометрический	0,1	-
123	436792.33	2231540.85	Картометрический	0,1	-
124	436770.81	2231521.64	Картометрический	0,1	-
125	436742.68	2231495.20	Картометрический	0,1	-
126	436742.27	2231494.83	Картометрический	0,1	-
127	436733.92	2231483.77	Картометрический	0,1	-
128	436720.50	2231466.00	Картометрический	0,1	-
129	436718.23	2231459.93	Картометрический	0,1	-
130	436715.96	2231453.86	Картометрический	0,1	-
131	436715.97	2231453.79	Картометрический	0,1	-
132	436715.45	2231441.20	Картометрический	0,1	-
133	436717.70	2231438.69	Картометрический	0,1	-
134	436742.79	2231438.89	Картометрический	0,1	-
135	436820.70	2231511.80	Картометрический	0,1	-
136	436831.13	2231501.46	Картометрический	0,1	-
137	436847.97	2231507.21	Картометрический	0,1	-
138	436857.32	2231505.45	Картометрический	0,1	-
139	436884.12	2231516.83	Картометрический	0,1	-
140	436888.93	2231533.25	Картометрический	0,1	-
141	436886.32	2231540.51	Картометрический	0,1	-
142	437060.21	2231616.61	Картометрический	0,1	-
143	437089.11	2231640.04	Картометрический	0,1	-
144	437089.66	2231639.44	Картометрический	0,1	-
145	437090.95	2231640.76	Картометрический	0,1	-
146	437177.52	2231548.73	Картометрический	0,1	-
147	437444.41	2231281.53	Картометрический	0,1	-
148	437763.51	2230936.22	Картометрический	0,1	-
149	437863.37	2230820.68	Картометрический	0,1	-
150	437863.36	2230820.68	Картометрический	0,1	-
151	437826.87	2230827.63	Картометрический	0,1	-
152	437717.44	2230881.03	Картометрический	0,1	-
153	437625.57	2230756.76	Картометрический	0,1	-
154	437527.46	2230624.03	Картометрический	0,1	-

Страница 2221/3236, документ 573af594a40d0f29e616b139611b0587 подписан 01.09.2025, опубликован 01.09.2025 в сетевом издании "РАММЕДИА", тел. +7 (496) 463-12-67, ramnews.ru

Раздел 2

Сведения о местоположении границ объекта

Обозначение характерных точек границ	Координаты, м		Метод определения координат характерной точки	Средняя квадратическая погрешность положения характерной точки (Mt), м	Описание обозначения точки на местности (при наличии)
	X	Y			
1	2	3	4	5	6
155	437496.83	2230585.62	Картометрический	0,1	-
156	437496.82	2230585.61	Картометрический	0,1	-
157	437359.89	2230711.38	Картометрический	0,1	-
158	437282.05	2230788.54	Картометрический	0,1	-
159	437258.98	2230817.35	Картометрический	0,1	-
160	437165.42	2230894.06	Картометрический	0,1	-
161	437029.97	2231010.59	Картометрический	0,1	-
162	436980.37	2231052.80	Картометрический	0,1	-
163	437009.72	2231073.24	Картометрический	0,1	-
164	437022.87	2231087.57	Картометрический	0,1	-
165	437076.25	2231156.98	Картометрический	0,1	-
166	437088.95	2231162.32	Картометрический	0,1	-
167	437087.67	2231172.23	Картометрический	0,1	-
168	437053.61	2231190.29	Картометрический	0,1	-
169	437037.84	2231170.96	Картометрический	0,1	-
170	437018.27	2231165.64	Картометрический	0,1	-
171	437006.59	2231166.89	Картометрический	0,1	-
172	437002.27	2231159.02	Картометрический	0,1	-
173	437004.81	2231144.78	Картометрический	0,1	-
174	436999.24	2231137.18	Картометрический	0,1	-
175	436975.85	2231127.75	Картометрический	0,1	-
176	436966.94	2231113.76	Картометрический	0,1	-
177	436963.89	2231099.79	Картометрический	0,1	-
178	436963.02	2231096.10	Картометрический	0,1	-
179	436964.27	2231094.90	Картометрический	0,1	-
180	436946.22	2231081.86	Картометрический	0,1	-
181	436931.08	2231094.74	Картометрический	0,1	-
182	436980.90	2231144.60	Картометрический	0,1	-
183	436927.04	2231200.05	Картометрический	0,1	-
184	436934.70	2231207.81	Картометрический	0,1	-
185	437017.22	2231291.24	Картометрический	0,1	-
186	436945.91	2231368.94	Картометрический	0,1	-
187	436867.57	2231281.03	Картометрический	0,1	-
188	436862.06	2231266.91	Картометрический	0,1	-
189	436819.66	2231226.60	Картометрический	0,1	-
190	436792.36	2231250.27	Картометрический	0,1	-
191	436794.38	2231249.40	Картометрический	0,1	-
192	436815.12	2231252.94	Картометрический	0,1	-
193	436813.12	2231265.33	Картометрический	0,1	-
194	436833.35	2231289.86	Картометрический	0,1	-

Страница 2222/3236, документ 573af594a40d0f29e616b139611b0587 подписан 01.09.2025, опубликован 01.09.2025 в сетевом издании "РАММЕДИА", тел. +7 (496) 463-12-67, ramnews.ru

Раздел 2

Сведения о местоположении границ объекта

Обозначение характерных точек границ	Координаты, м		Метод определения координат характерной точки	Средняя квадратическая погрешность положения характерной точки (Mt), м	Описание обозначения точки на местности (при наличии)
	X	Y			
1	2	3	4	5	6
195	436844.73	2231294.15	Картометрический	0,1	-
196	436877.11	2231313.12	Картометрический	0,1	-
197	436886.46	2231349.28	Картометрический	0,1	-
198	436899.10	2231383.92	Картометрический	0,1	-
199	436903.90	2231399.84	Картометрический	0,1	-
200	436900.09	2231406.10	Картометрический	0,1	-
201	436791.65	2231275.87	Картометрический	0,1	-
202	436785.02	2231280.62	Картометрический	0,1	-
203	436696.08	2231344.32	Картометрический	0,1	-
204	436719.38	2231376.85	Картометрический	0,1	-
205	436695.08	2231394.24	Картометрический	0,1	-
206	436573.84	2231481.15	Картометрический	0,1	-
121	436728.24	2231645.07	Картометрический	0,1	-
207	437142.79	2231032.63	Картометрический	0,1	-
208	437123.92	2231028.54	Картометрический	0,1	-
209	437108.32	2231025.14	Картометрический	0,1	-
210	437100.24	2231022.71	Картометрический	0,1	-
211	437097.15	2231022.71	Картометрический	0,1	-
212	437089.92	2231021.14	Картометрический	0,1	-
213	437087.49	2231020.76	Картометрический	0,1	-
214	437083.98	2231015.59	Картометрический	0,1	-
215	437078.90	2231011.01	Картометрический	0,1	-
216	437074.58	2230994.22	Картометрический	0,1	-
217	437075.13	2230992.47	Картометрический	0,1	-
218	437084.21	2230983.61	Картометрический	0,1	-
219	437095.15	2230986.11	Картометрический	0,1	-
220	437100.26	2230989.10	Картометрический	0,1	-
221	437097.53	2230991.62	Картометрический	0,1	-
222	437100.26	2230993.53	Картометрический	0,1	-
223	437114.15	2230997.25	Картометрический	0,1	-
224	437115.50	2230998.05	Картометрический	0,1	-
225	437142.43	2231005.43	Картометрический	0,1	-
226	437167.09	2231008.72	Картометрический	0,1	-
227	437151.85	2231026.27	Картометрический	0,1	-
207	437142.79	2231032.63	Картометрический	0,1	-

Страница 2223/3236, документ 573af594a40d0f29e616b139611b0587
подписан 01.09.2025, опубликован 01.09.2025 в сетевом
издании "РАММЕДИА", тел. +7 (496) 463-12-67, ramnews.ru

Раздел 2

Сведения о местоположении границ объекта

3. Сведения о характерных точках части (частей) границы объекта

Обозначение характерных точек границ	Координаты, м		Метод определения координат характерной точки	Средняя квадратическая погрешность положения характерной точки (Mt), м	Описание обозначения точки на местности (при наличии)
	X	Y			
1	2	3	4	5	6
-	-	-	-	-	-

Страница 2224/3236, документ 573af594a40d0f29e616b139611b0587 подписан 01.09.2025, опубликован 01.09.2025 в сетевом издании "РАММЕДИА", тел. +7 (496) 463-12-67, ramnews.ru

Раздел 3

Сведения о местоположении измененных (уточненных) границ объекта

1. Система координат -

2. Сведения о характерных точках границ объекта

Обозначение характерных точек границ	Существующие координаты, м		Измененные (уточненные) координаты, м		Метод определения координат характерной точки	Средняя квадратическая погрешность положения характерной точки (Mt), м	Описание обозначения точки на местности (при наличии)
	X	Y	X	Y			
1	2	3	4	5	6	7	8
-	-	-	-	-	-	-	

3. Сведения о характерных точках части (частей) границы объекта

Обозначение характерных точек границ	Существующие координаты, м		Измененные (уточненные) координаты, м		Метод определения координат характерной точки	Средняя квадратическая погрешность положения характерной точки (Mt), м	Описание обозначения точки на местности (при наличии)
	X	Y	X	Y			
1	2	3	4	5	6	7	8
-	-	-	-	-	-	-	

Страница 2225/3236, документ 573af594a40d0f29e616b139611b0587
подписан 01.09.2025, опубликован 01.09.2025 в сетевом
издании "РАММЕДИА", тел. +7 (496) 463-12-67, ramnews.ru

ГРАФИЧЕСКОЕ ОПИСАНИЕ
местоположения границ населенных пунктов, территориальных зон, особо охраняемых природных территорий, зон с особыми условиями использования территории

д. Титово

(наименование объекта, местоположение границ которого описано (далее - объект))

Раздел 1

Сведения об объекте

№ п/п	Характеристики объекта	Описание характеристик
1	2	3
1.	Местоположение объекта	Московская область, Раменский муниципальный округ
2.	Площадь объекта +/- величина погрешности определения площади (Р +/- Дельта Р)	468021 кв. м ± 239 кв. м
3.	Иные характеристики объекта	

Страница 2226/3236, документ 573af594a40d0f29e616b139611b0587 подписан 01.09.2025, опубликован 01.09.2025 в сетевом издании "РАММЕДИА", тел. +7 (496) 463-12-67, ramnews.ru

Раздел 2

Сведения о местоположении границ объекта

1. Система координат МСК-50, зона 2

2. Сведения о характерных точках границ объекта

Обозначение характерных точек границ	Координаты, м		Метод определения координат характерной точки	Средняя квадратическая погрешность положения характерной точки (Mt), м	Описание обозначения точки на местности (при наличии)
	X	Y			
1	2	3	4	5	6
1	445490.04	2217364.24	Картометрический	0,1	-
2	445491.56	2217349.70	Картометрический	0,1	-
3	445417.00	2217321.50	Картометрический	0,1	-
4	445409.59	2217312.70	Картометрический	0,1	-
5	445405.00	2217307.25	Картометрический	0,1	-
6	445373.54	2217266.39	Картометрический	0,1	-
7	445370.15	2217247.32	Картометрический	0,1	-
8	445165.11	2217185.86	Картометрический	0,1	-
9	445152.62	2217177.01	Картометрический	0,1	-
10	445157.55	2217125.66	Картометрический	0,1	-
11	445146.56	2217105.11	Картометрический	0,1	-
12	445110.38	2217109.16	Картометрический	0,1	-
13	445107.63	2217103.89	Картометрический	0,1	-
14	445099.63	2217106.79	Картометрический	0,1	-
15	445087.84	2217092.98	Картометрический	0,1	-
16	445111.61	2217062.97	Картометрический	0,1	-
17	445111.67	2217062.76	Картометрический	0,1	-
18	445107.29	2217059.85	Картометрический	0,1	-
19	445115.78	2217047.93	Картометрический	0,1	-
20	445124.27	2217034.29	Картометрический	0,1	-
21	445185.70	2216928.99	Картометрический	0,1	-
22	445218.09	2216944.27	Картометрический	0,1	-
23	445264.01	2216966.93	Картометрический	0,1	-
24	445396.54	2217035.07	Картометрический	0,1	-
25	445404.38	2217021.08	Картометрический	0,1	-
26	445438.72	2216958.07	Картометрический	0,1	-
27	445516.06	2216833.26	Картометрический	0,1	-
28	445563.06	2216776.86	Картометрический	0,1	-
29	445595.02	2216752.12	Картометрический	0,1	-
30	445680.60	2216598.03	Картометрический	0,1	-
31	445704.95	2216553.35	Картометрический	0,1	-
32	445822.57	2216365.08	Картометрический	0,1	-
33	445841.74	2216328.83	Картометрический	0,1	-
34	445873.68	2216262.51	Картометрический	0,1	-
35	445931.71	2216292.29	Картометрический	0,1	-

Страница 2227/3236, документ 573af594a40d0f29e616b139611b0587 подписан 01.09.2025, опубликован 01.09.2025 в сетевом издании "РАММЕДИА", тел. +7 (496) 463-12-67, ramnews.ru

Раздел 2

Сведения о местоположении границ объекта

Обозначение характерных точек границ	Координаты, м		Метод определения координат характерной точки	Средняя квадратическая погрешность положения характерной точки (Mt), м	Описание обозначения точки на местности (при наличии)
	X	Y			
1	2	3	4	5	6
36	445932.98	2216287.69	Картометрический	0,1	-
37	445940.23	2216289.74	Картометрический	0,1	-
38	445942.74	2216280.52	Картометрический	0,1	-
39	445960.41	2216286.07	Картометрический	0,1	-
40	445958.35	2216295.21	Картометрический	0,1	-
41	445969.17	2216298.47	Картометрический	0,1	-
42	445973.00	2216285.86	Картометрический	0,1	-
43	445987.91	2216290.57	Картометрический	0,1	-
44	445985.75	2216300.36	Картометрический	0,1	-
45	445993.93	2216302.64	Картометрический	0,1	-
46	445995.62	2216296.38	Картометрический	0,1	-
47	446013.36	2216301.57	Картометрический	0,1	-
48	446012.27	2216305.79	Картометрический	0,1	-
49	446034.91	2216313.64	Картометрический	0,1	-
50	446037.74	2216314.53	Картометрический	0,1	-
51	446043.69	2216316.90	Картометрический	0,1	-
52	446060.06	2216322.09	Картометрический	0,1	-
53	446054.41	2216340.20	Картометрический	0,1	-
54	446059.20	2216342.78	Картометрический	0,1	-
55	446069.28	2216346.03	Картометрический	0,1	-
56	446069.58	2216345.11	Картометрический	0,1	-
57	446071.87	2216345.85	Картометрический	0,1	-
58	446082.37	2216350.18	Картометрический	0,1	-
59	446081.74	2216354.29	Картометрический	0,1	-
60	446105.37	2216359.14	Картометрический	0,1	-
61	446117.47	2216364.68	Картометрический	0,1	-
62	446105.59	2216401.93	Картометрический	0,1	-
63	446104.05	2216407.09	Картометрический	0,1	-
64	445989.20	2216676.16	Картометрический	0,1	-
65	445783.13	2217086.12	Картометрический	0,1	-
66	445726.15	2217201.01	Картометрический	0,1	-
67	445709.08	2217249.99	Картометрический	0,1	-
68	445692.01	2217329.83	Картометрический	0,1	-
69	445680.96	2217362.58	Картометрический	0,1	-
70	445622.05	2217460.23	Картометрический	0,1	-
71	445622.07	2217460.24	Картометрический	0,1	-
72	445599.43	2217497.77	Картометрический	0,1	-
73	445599.40	2217497.76	Картометрический	0,1	-
74	445587.06	2217518.22	Картометрический	0,1	-
75	445567.68	2217563.84	Картометрический	0,1	-

Страница 2228/3236, документ 573af594a40d0f29e616b139611b0587 подписан 01.09.2025, опубликован 01.09.2025 в сетевом издании "РАММЕДИА", тел. +7 (496) 463-12-67, ramnews.ru

Раздел 2

Сведения о местоположении границ объекта

Обозначение характерных точек границ	Координаты, м		Метод определения координат характерной точки	Средняя квадратическая погрешность положения характерной точки (Mt), м	Описание обозначения точки на местности (при наличии)
	X	Y			
1	2	3	4	5	6
76	445526.29	2217619.52	Картометрический	0,1	-
77	445525.57	2217620.20	Картометрический	0,1	-
78	445508.91	2217634.94	Картометрический	0,1	-
79	445496.95	2217626.66	Картометрический	0,1	-
80	445420.37	2217579.50	Картометрический	0,1	-
81	445411.81	2217574.51	Картометрический	0,1	-
82	445401.96	2217565.33	Картометрический	0,1	-
83	445407.78	2217556.52	Картометрический	0,1	-
84	445416.31	2217544.44	Картометрический	0,1	-
85	445427.25	2217528.95	Картометрический	0,1	-
86	445433.64	2217519.12	Картометрический	0,1	-
87	445452.75	2217489.73	Картометрический	0,1	-
88	445461.59	2217476.14	Картометрический	0,1	-
89	445467.63	2217465.05	Картометрический	0,1	-
90	445478.82	2217447.27	Картометрический	0,1	-
91	445479.93	2217439.04	Картометрический	0,1	-
92	445481.38	2217428.30	Картометрический	0,1	-
93	445482.11	2217422.90	Картометрический	0,1	-
94	445484.06	2217408.46	Картометрический	0,1	-
95	445487.11	2217385.90	Картометрический	0,1	-
1	445490.04	2217364.24	Картометрический	0,1	-

3. Сведения о характерных точках части (частей) границы объекта

Обозначение характерных точек границ	Координаты, м		Метод определения координат характерной точки	Средняя квадратическая погрешность положения характерной точки (Mt), м	Описание обозначения точки на местности (при наличии)
	X	Y			
1	2	3	4	5	6
-	-	-	-	-	-

Страница 2229/3236, документ 573af594a40d0f29e616b139611b0587 подписан 01.09.2025, опубликован 01.09.2025 в сетевом издании "РАММЕДИА", тел. +7 (496) 463-12-67, ramnews.ru

Раздел 3

Сведения о местоположении измененных (уточненных) границ объекта

1. Система координат -

2. Сведения о характерных точках границ объекта

Обозначение характерных точек границ	Существующие координаты, м		Измененные (уточненные) координаты, м		Метод определения координат характерной точки	Средняя квадратическая погрешность положения характерной точки (Mt), м	Описание обозначения точки на местности (при наличии)
	X	Y	X	Y			
1	2	3	4	5	6	7	8
-	-	-	-	-	-	-	

3. Сведения о характерных точках части (частей) границы объекта

Обозначение характерных точек границ	Существующие координаты, м		Измененные (уточненные) координаты, м		Метод определения координат характерной точки	Средняя квадратическая погрешность положения характерной точки (Mt), м	Описание обозначения точки на местности (при наличии)
	X	Y	X	Y			
1	2	3	4	5	6	7	8
-	-	-	-	-	-	-	

Страница 2230/3236, документ 573af594a40d0f29e616b139611b0587
подписан 01.09.2025, опубликован 01.09.2025 в сетевом
издании "РАММЕДИА", тел. +7 (496) 463-12-67, ramnews.ru

ГРАФИЧЕСКОЕ ОПИСАНИЕ
местоположения границ населенных пунктов, территориальных зон, особо охраняемых природных территорий, зон с особыми условиями использования территории

д. Толмачёво

(наименование объекта, местоположение границ которого описано (далее - объект))

Раздел 1

Сведения об объекте

№ п/п	Характеристики объекта	Описание характеристик
1	2	3
1.	Местоположение объекта	Московская область, Раменский муниципальный округ
2.	Площадь объекта +/- величина погрешности определения площади (Р +/- Дельта Р)	518793 кв. м ± 252 кв. м
3.	Иные характеристики объекта	

Страница 2231/3236, документ 573af594a40d0f29e616b139611b0587 подписан 01.09.2025, опубликован 01.09.2025 в сетевом издании "РАММЕДИА", тел. +7 (496) 463-12-67, ramnews.ru

Раздел 2

Сведения о местоположении границ объекта

1. Система координат МСК-50, зона 2

2. Сведения о характерных точках границ объекта

Обозначение характерных точек границ	Координаты, м		Метод определения координат характерной точки	Средняя квадратическая погрешность положения характерной точки (Mt), м	Описание обозначения точки на местности (при наличии)
	X	Y			
1	2	3	4	5	6
1	424414.93	2233401.39	Картометрический	0,1	-
2	424427.22	2233376.98	Картометрический	0,1	-
3	424442.53	2233346.55	Картометрический	0,1	-
4	424444.10	2233343.42	Картометрический	0,1	-
5	424459.21	2233333.00	Картометрический	0,1	-
6	424463.57	2233329.99	Картометрический	0,1	-
7	424490.36	2233327.14	Картометрический	0,1	-
8	424513.68	2233324.66	Картометрический	0,1	-
9	424538.59	2233322.01	Картометрический	0,1	-
10	424545.62	2233321.26	Картометрический	0,1	-
11	424576.17	2233318.01	Картометрический	0,1	-
12	424585.17	2233317.06	Картометрический	0,1	-
13	424617.24	2233313.64	Картометрический	0,1	-
14	424637.21	2233311.52	Картометрический	0,1	-
15	424657.23	2233309.39	Картометрический	0,1	-
16	424677.23	2233307.26	Картометрический	0,1	-
17	424698.21	2233305.03	Картометрический	0,1	-
18	424720.78	2233302.63	Картометрический	0,1	-
19	424745.22	2233300.03	Картометрический	0,1	-
20	424770.80	2233297.31	Картометрический	0,1	-
21	424797.76	2233294.44	Картометрический	0,1	-
22	424826.35	2233291.40	Картометрический	0,1	-
23	424856.92	2233288.15	Картометрический	0,1	-
24	424889.91	2233284.64	Картометрический	0,1	-
25	424909.86	2233282.52	Картометрический	0,1	-
26	424927.13	2233280.68	Картометрический	0,1	-
27	424929.88	2233280.39	Картометрический	0,1	-
28	424945.32	2233278.75	Картометрический	0,1	-
29	424949.82	2233278.27	Картометрический	0,1	-
30	424954.32	2233277.79	Картометрический	0,1	-
31	424970.92	2233276.02	Картометрический	0,1	-
32	424994.01	2233273.57	Картометрический	0,1	-
33	425027.99	2233268.85	Картометрический	0,1	-
34	425027.99	2233392.91	Картометрический	0,1	-
35	425036.75	2233415.64	Картометрический	0,1	-

Страница 2232/3236, документ 573af594a40d0f29e616b139611b0587 подписан 01.09.2025, опубликован 01.09.2025 в сетевом издании "РАММЕДИА", тел. +7 (496) 463-12-67, ramnews.ru

Раздел 2

Сведения о местоположении границ объекта

Обозначение характерных точек границ	Координаты, м		Метод определения координат характерной точки	Средняя квадратическая погрешность положения характерной точки (Mt), м	Описание обозначения точки на местности (при наличии)
	X	Y			
1	2	3	4	5	6
36	424966.33	2233441.09	Картометрический	0,1	-
37	424976.47	2233470.15	Картометрический	0,1	-
38	424977.02	2233472.60	Картометрический	0,1	-
39	424983.69	2233502.66	Картометрический	0,1	-
40	424992.19	2233520.97	Картометрический	0,1	-
41	425000.35	2233545.58	Картометрический	0,1	-
42	425015.27	2233590.41	Картометрический	0,1	-
43	425015.84	2233590.27	Картометрический	0,1	-
44	425024.00	2233625.25	Картометрический	0,1	-
45	424993.14	2233670.14	Картометрический	0,1	-
46	424996.54	2233686.80	Картометрический	0,1	-
47	424998.11	2233693.83	Картометрический	0,1	-
48	424999.78	2233701.32	Картометрический	0,1	-
49	425031.54	2233930.06	Картометрический	0,1	-
50	425036.10	2233945.55	Картометрический	0,1	-
51	425043.61	2233968.46	Картометрический	0,1	-
52	425049.50	2233989.60	Картометрический	0,1	-
53	425003.35	2234176.43	Картометрический	0,1	-
54	425006.57	2234268.14	Картометрический	0,1	-
55	424987.14	2234253.71	Картометрический	0,1	-
56	424968.79	2234400.55	Картометрический	0,1	-
57	424898.29	2234405.78	Картометрический	0,1	-
58	424855.28	2234379.45	Картометрический	0,1	-
59	424839.88	2234350.55	Картометрический	0,1	-
60	424836.67	2234307.53	Картометрический	0,1	-
61	424847.03	2234264.49	Картометрический	0,1	-
62	424834.12	2234253.71	Картометрический	0,1	-
63	424825.24	2234252.81	Картометрический	0,1	-
64	424705.49	2234240.60	Картометрический	0,1	-
65	424684.19	2234224.31	Картометрический	0,1	-
66	424649.59	2234140.17	Картометрический	0,1	-
67	424645.36	2234116.61	Картометрический	0,1	-
68	424516.07	2234111.79	Картометрический	0,1	-
69	424516.07	2233650.81	Картометрический	0,1	-
70	424431.34	2233650.81	Картометрический	0,1	-
71	424385.99	2233672.70	Картометрический	0,1	-
72	424350.29	2233673.27	Картометрический	0,1	-
73	424352.04	2233565.01	Картометрический	0,1	-
74	424346.30	2233565.90	Картометрический	0,1	-
75	424341.52	2233566.68	Картометрический	0,1	-

Страница 2233/3236, документ 573af594a40d0f29e616b139611b0587 подписан 01.09.2025, опубликован 01.09.2025 в сетевом издании "РАММЕДИА", тел. +7 (496) 463-12-67, ramnews.ru

Раздел 2

Сведения о местоположении границ объекта

Обозначение характерных точек границ	Координаты, м		Метод определения координат характерной точки	Средняя квадратическая погрешность положения характерной точки (Mt), м	Описание обозначения точки на местности (при наличии)
	X	Y			
1	2	3	4	5	6
76	424336.75	2233567.50	Картометрический	0,1	-
77	424331.98	2233568.35	Картометрический	0,1	-
78	424327.21	2233569.25	Картометрический	0,1	-
79	424322.45	2233570.18	Картометрический	0,1	-
80	424317.68	2233571.14	Картометрический	0,1	-
81	424312.92	2233572.13	Картометрический	0,1	-
82	424308.18	2233573.16	Картометрический	0,1	-
83	424302.54	2233574.42	Картометрический	0,1	-
84	424298.02	2233575.64	Картометрический	0,1	-
85	424293.45	2233576.91	Картометрический	0,1	-
86	424288.89	2233578.21	Картометрический	0,1	-
87	424284.32	2233579.53	Картометрический	0,1	-
88	424281.59	2233580.34	Картометрический	0,1	-
89	424278.72	2233581.19	Картометрический	0,1	-
90	424272.87	2233582.33	Картометрический	0,1	-
91	424267.18	2233583.48	Картометрический	0,1	-
92	424261.49	2233584.66	Картометрический	0,1	-
93	424257.86	2233585.43	Картометрический	0,1	-
94	424367.50	2233550.64	Картометрический	0,1	-
95	424310.59	2233550.32	Картометрический	0,1	-
96	424282.24	2233556.17	Картометрический	0,1	-
97	424297.31	2233552.12	Картометрический	0,1	-
98	424304.10	2233550.51	Картометрический	0,1	-
99	424308.99	2233549.39	Картометрический	0,1	-
100	424313.89	2233548.30	Картометрический	0,1	-
101	424318.78	2233547.25	Картометрический	0,1	-
102	424323.69	2233546.23	Картометрический	0,1	-
103	424328.62	2233545.24	Картометрический	0,1	-
104	424333.55	2233544.29	Картометрический	0,1	-
105	424338.49	2233543.38	Картометрический	0,1	-
106	424343.45	2233542.51	Картометрический	0,1	-
107	424348.91	2233541.60	Картометрический	0,1	-
108	424354.38	2233540.73	Картометрический	0,1	-
109	424359.35	2233539.99	Картометрический	0,1	-
110	424364.33	2233539.28	Картометрический	0,1	-
111	424368.31	2233538.74	Картометрический	0,1	-
112	424372.32	2233538.23	Картометрический	0,1	-
113	424377.21	2233537.73	Картометрический	0,1	-
114	424382.09	2233537.26	Картометрический	0,1	-
115	424389.87	2233536.59	Картометрический	0,1	-

Страница 2234/3236, документ 573af594a40d0f29e616b139611b0587 подписан 01.09.2025, опубликован 01.09.2025 в сетевом издании "РАММЕДИА", тел. +7 (496) 463-12-67, ramnews.ru

Раздел 2

Сведения о местоположении границ объекта

Обозначение характерных точек границ	Координаты, м		Метод определения координат характерной точки	Средняя квадратическая погрешность положения характерной точки (Mt), м	Описание обозначения точки на местности (при наличии)
	X	Y			
1	2	3	4	5	6
116	424394.83	2233536.21	Картометрический	0,1	-
117	424405.42	2233536.18	Картометрический	0,1	-
118	424406.91	2233417.34	Картометрический	0,1	-
119	424411.83	2233407.56	Картометрический	0,1	-
1	424414.93	2233401.39	Картометрический	0,1	-
120	424160.76	2233201.35	Картометрический	0,1	-
121	424152.23	2233201.17	Картометрический	0,1	-
122	424126.56	2233200.61	Картометрический	0,1	-
123	424128.19	2233188.58	Картометрический	0,1	-
124	424131.57	2233164.59	Картометрический	0,1	-
125	424132.14	2233160.72	Картометрический	0,1	-
126	424134.75	2233144.05	Картометрический	0,1	-
127	424135.95	2233133.90	Картометрический	0,1	-
128	424162.20	2233134.47	Картометрический	0,1	-
129	424161.28	2233177.31	Картометрический	0,1	-
120	424160.76	2233201.35	Картометрический	0,1	-
130	424171.47	2233541.28	Картометрический	0,1	-
131	424170.87	2233549.90	Картометрический	0,1	-
132	424075.75	2233549.82	Картометрический	0,1	-
133	424076.66	2233540.79	Картометрический	0,1	-
134	424153.81	2233541.34	Картометрический	0,1	-
130	424171.47	2233541.28	Картометрический	0,1	-

3. Сведения о характерных точках части (частей) границы объекта

Обозначение характерных точек границ	Координаты, м		Метод определения координат характерной точки	Средняя квадратическая погрешность положения характерной точки (Mt), м	Описание обозначения точки на местности (при наличии)
	X	Y			
1	2	3	4	5	6
-	-	-	-	-	-

Страница 2235/3236, документ 573af594a40d0f29e616b139611b0587 подписан 01.09.2025, опубликован 01.09.2025 в сетевом издании "РАММЕДИА", тел. +7 (496) 463-12-67, ramnews.ru

Раздел 3

Сведения о местоположении измененных (уточненных) границ объекта

1. Система координат -

2. Сведения о характерных точках границ объекта

Обозначение характерных точек границ	Существующие координаты, м		Измененные (уточненные) координаты, м		Метод определения координат характерной точки	Средняя квадратическая погрешность положения характерной точки (Mt), м	Описание обозначения точки на местности (при наличии)
	X	Y	X	Y			
1	2	3	4	5	6	7	8
-	-	-	-	-	-	-	

3. Сведения о характерных точках части (частей) границы объекта

Обозначение характерных точек границ	Существующие координаты, м		Измененные (уточненные) координаты, м		Метод определения координат характерной точки	Средняя квадратическая погрешность положения характерной точки (Mt), м	Описание обозначения точки на местности (при наличии)
	X	Y	X	Y			
1	2	3	4	5	6	7	8
-	-	-	-	-	-	-	

Страница 2236/3236, документ 573af594a40d0f29e616b139611b0587
подписан 01.09.2025, опубликован 01.09.2025 в сетевом
издании "РАММЕДИА", тел. +7 (496) 463-12-67, ramnews.ru

ГРАФИЧЕСКОЕ ОПИСАНИЕ
местоположения границ населенных пунктов, территориальных зон, особо охраняемых природных территорий, зон с особыми условиями использования территории

д. Торопово

(наименование объекта, местоположение границ которого описано (далее - объект))

Раздел 1

Сведения об объекте

№ п/п	Характеристики объекта	Описание характеристик
1	2	3
1.	Местоположение объекта	Московская область, Раменский муниципальный округ
2.	Площадь объекта +/- величина погрешности определения площади (Р +/- Дельта Р)	1994303 кв. м ± 494 кв. м
3.	Иные характеристики объекта	

Страница 2237/3236, документ 573af594a40d0f29e616b139611b0587 подписан 01.09.2025, опубликован 01.09.2025 в сетевом издании "РАММЕДИА", тел. +7 (496) 463-12-67, ramnews.ru

Раздел 2

Сведения о местоположении границ объекта

1. Система координат МСК-50, зона 2

2. Сведения о характерных точках границ объекта

Обозначение характерных точек границ	Координаты, м		Метод определения координат характерной точки	Средняя квадратическая погрешность положения характерной точки (Mt), м	Описание обозначения точки на местности (при наличии)
	X	Y			
1	2	3	4	5	6
1	432640.61	2241004.30	Картометрический	0,1	-
2	432661.79	2241001.01	Картометрический	0,1	-
3	432670.30	2241005.12	Картометрический	0,1	-
4	432697.95	2241018.05	Картометрический	0,1	-
5	432702.23	2241020.03	Картометрический	0,1	-
6	432720.33	2241028.49	Картометрический	0,1	-
7	432725.19	2241030.70	Картометрический	0,1	-
8	432821.63	2241075.53	Картометрический	0,1	-
9	432821.79	2241074.98	Картометрический	0,1	-
10	432844.54	2240994.65	Картометрический	0,1	-
11	432883.51	2240852.18	Картометрический	0,1	-
12	432929.48	2240834.74	Картометрический	0,1	-
13	432930.39	2240833.23	Картометрический	0,1	-
14	432932.12	2240832.52	Картометрический	0,1	-
15	432932.13	2240832.50	Картометрический	0,1	-
16	432932.18	2240832.49	Картометрический	0,1	-
17	432942.76	2240828.15	Картометрический	0,1	-
18	433003.69	2240805.53	Картометрический	0,1	-
19	433063.52	2240782.05	Картометрический	0,1	-
20	433087.79	2240758.39	Картометрический	0,1	-
21	433094.99	2240740.20	Картометрический	0,1	-
22	433100.53	2240708.02	Картометрический	0,1	-
23	433094.28	2240690.41	Картометрический	0,1	-
24	433088.97	2240675.46	Картометрический	0,1	-
25	433080.50	2240650.97	Картометрический	0,1	-
26	433072.93	2240637.09	Картометрический	0,1	-
27	433076.23	2240635.93	Картометрический	0,1	-
28	433084.38	2240633.08	Картометрический	0,1	-
29	433091.12	2240631.35	Картометрический	0,1	-
30	433088.71	2240626.74	Картометрический	0,1	-
31	433082.27	2240629.58	Картометрический	0,1	-
32	433076.16	2240631.72	Картометрический	0,1	-
33	433070.99	2240633.53	Картометрический	0,1	-
34	433069.58	2240630.95	Картометрический	0,1	-
35	433065.86	2240624.74	Картометрический	0,1	-

Страница 2238/3236, документ 573af594a40d0f29e616b139611b0587 подписан 01.09.2025, опубликован 01.09.2025 в сетевом издании "РАММЕДИА", тел. +7 (496) 463-12-67, ramnews.ru

Раздел 2

Сведения о местоположении границ объекта

Обозначение характерных точек границ	Координаты, м		Метод определения координат характерной точки	Средняя квадратическая погрешность положения характерной точки (Mt), м	Описание обозначения точки на местности (при наличии)
	X	Y			
1	2	3	4	5	6
36	433065.46	2240599.47	Картометрический	0,1	-
37	433087.30	2240598.81	Картометрический	0,1	-
38	433103.39	2240597.88	Картометрический	0,1	-
39	433104.78	2240601.82	Картометрический	0,1	-
40	433122.38	2240619.42	Картометрический	0,1	-
41	433144.01	2240646.46	Картометрический	0,1	-
42	433180.03	2240683.14	Картометрический	0,1	-
43	433184.16	2240693.00	Картометрический	0,1	-
44	433187.84	2240709.23	Картометрический	0,1	-
45	433192.92	2240720.46	Картометрический	0,1	-
46	433176.08	2240730.16	Картометрический	0,1	-
47	433105.86	2240759.91	Картометрический	0,1	-
48	433099.73	2240776.68	Картометрический	0,1	-
49	433104.93	2240835.15	Картометрический	0,1	-
50	433041.80	2240937.30	Картометрический	0,1	-
51	433013.07	2240982.21	Картометрический	0,1	-
52	432996.81	2241009.82	Картометрический	0,1	-
53	432972.68	2241079.47	Картометрический	0,1	-
54	432972.85	2241079.54	Картометрический	0,1	-
55	432972.74	2241079.78	Картометрический	0,1	-
56	432965.63	2241100.44	Картометрический	0,1	-
57	432965.87	2241110.12	Картометрический	0,1	-
58	432979.69	2241153.25	Картометрический	0,1	-
59	432980.32	2241154.32	Картометрический	0,1	-
60	433008.67	2241159.63	Картометрический	0,1	-
61	433010.20	2241162.20	Картометрический	0,1	-
62	433010.57	2241165.04	Картометрический	0,1	-
63	433008.95	2241213.93	Картометрический	0,1	-
64	433034.91	2241220.32	Картометрический	0,1	-
65	433040.23	2241246.63	Картометрический	0,1	-
66	433044.86	2241247.97	Картометрический	0,1	-
67	433043.53	2241269.26	Картометрический	0,1	-
68	433023.09	2241263.66	Картометрический	0,1	-
69	433038.18	2241290.89	Картометрический	0,1	-
70	433079.69	2241346.71	Картометрический	0,1	-
71	433078.11	2241350.18	Картометрический	0,1	-
72	433069.69	2241353.05	Картометрический	0,1	-
73	433017.94	2241381.36	Картометрический	0,1	-
74	433003.52	2241388.41	Картометрический	0,1	-
75	433002.42	2241394.88	Картометрический	0,1	-

Страница 2239/3236, документ 573af594a40d0f29e616b139611b0587 подписан 01.09.2025, опубликован 01.09.2025 в сетевом издании "РАММЕДИА", тел. +7 (496) 463-12-67, ramnews.ru

Раздел 2

Сведения о местоположении границ объекта

Обозначение характерных точек границ	Координаты, м		Метод определения координат характерной точки	Средняя квадратическая погрешность положения характерной точки (Mt), м	Описание обозначения точки на местности (при наличии)
	X	Y			
1	2	3	4	5	6
76	432993.25	2241391.59	Картометрический	0,1	-
77	432983.26	2241394.68	Картометрический	0,1	-
78	432962.38	2241387.99	Картометрический	0,1	-
79	432950.68	2241388.41	Картометрический	0,1	-
80	432932.72	2241392.59	Картометрический	0,1	-
81	432906.34	2241408.59	Картометрический	0,1	-
82	432896.34	2241428.98	Картометрический	0,1	-
83	432893.50	2241442.66	Картометрический	0,1	-
84	432890.71	2241470.94	Картометрический	0,1	-
85	432887.85	2241500.24	Картометрический	0,1	-
86	432894.43	2241503.87	Картометрический	0,1	-
87	432883.75	2241524.20	Картометрический	0,1	-
88	432886.46	2241558.45	Картометрический	0,1	-
89	432875.19	2241577.33	Картометрический	0,1	-
90	432874.60	2241602.85	Картометрический	0,1	-
91	432874.04	2241627.26	Картометрический	0,1	-
92	432873.76	2241639.27	Картометрический	0,1	-
93	432873.39	2241657.81	Картометрический	0,1	-
94	432870.12	2241681.71	Картометрический	0,1	-
95	432866.76	2241706.43	Картометрический	0,1	-
96	432866.05	2241720.26	Картометрический	0,1	-
97	432864.87	2241730.59	Картометрический	0,1	-
98	432866.44	2241742.63	Картометрический	0,1	-
99	432909.98	2241738.43	Картометрический	0,1	-
100	432929.33	2241739.42	Картометрический	0,1	-
101	432938.19	2241738.99	Картометрический	0,1	-
102	432941.63	2241740.04	Картометрический	0,1	-
103	432945.79	2241740.25	Картометрический	0,1	-
104	432968.35	2241745.66	Картометрический	0,1	-
105	432969.65	2241747.08	Картометрический	0,1	-
106	432986.71	2241768.13	Картометрический	0,1	-
107	432990.45	2241779.58	Картометрический	0,1	-
108	432992.77	2241787.76	Картометрический	0,1	-
109	432992.01	2241798.43	Картометрический	0,1	-
110	432988.26	2241818.66	Картометрический	0,1	-
111	432985.65	2241829.09	Картометрический	0,1	-
112	432985.06	2241833.26	Картометрический	0,1	-
113	432983.98	2241856.18	Картометрический	0,1	-
114	432987.80	2241880.54	Картометрический	0,1	-
115	432988.26	2241890.37	Картометрический	0,1	-

Страница 2240/3236, документ 573af594a40d0f29e616b139611b0587 подписан 01.09.2025, опубликован 01.09.2025 в сетевом издании "РАММЕДИА", тел. +7 (496) 463-12-67, ramnews.ru

Раздел 2

Сведения о местоположении границ объекта

Обозначение характерных точек границ	Координаты, м		Метод определения координат характерной точки	Средняя квадратическая погрешность положения характерной точки (Mt), м	Описание обозначения точки на местности (при наличии)
	X	Y			
1	2	3	4	5	6
116	432989.07	2241896.86	Картометрический	0,1	-
117	432987.16	2241934.74	Картометрический	0,1	-
118	432986.89	2241946.58	Картометрический	0,1	-
119	432982.63	2241963.19	Картометрический	0,1	-
120	432981.99	2241965.86	Картометрический	0,1	-
121	432979.97	2241970.12	Картометрический	0,1	-
122	432978.16	2241974.70	Картометрический	0,1	-
123	432965.18	2241997.45	Картометрический	0,1	-
124	432953.88	2242011.48	Картометрический	0,1	-
125	432935.79	2242020.98	Картометрический	0,1	-
126	432897.80	2242031.39	Картометрический	0,1	-
127	432872.48	2242037.73	Картометрический	0,1	-
128	432855.76	2242049.03	Картометрический	0,1	-
129	432842.45	2242067.98	Картометрический	0,1	-
130	432837.64	2242088.42	Картометрический	0,1	-
131	432828.83	2242102.85	Картометрический	0,1	-
132	432804.04	2242120.99	Картометрический	0,1	-
133	432780.88	2242125.22	Картометрический	0,1	-
134	432753.91	2242136.16	Картометрический	0,1	-
135	432726.51	2242143.43	Картометрический	0,1	-
136	432710.74	2242143.30	Картометрический	0,1	-
137	432695.07	2242151.13	Картометрический	0,1	-
138	432686.49	2242167.66	Картометрический	0,1	-
139	432670.07	2242191.21	Картометрический	0,1	-
140	432662.72	2242203.96	Картометрический	0,1	-
141	432648.02	2242231.32	Картометрический	0,1	-
142	432651.94	2242233.43	Картометрический	0,1	-
143	432647.47	2242242.74	Картометрический	0,1	-
144	432665.36	2242275.18	Картометрический	0,1	-
145	432664.91	2242279.22	Картометрический	0,1	-
146	432666.48	2242282.86	Картометрический	0,1	-
147	432663.23	2242294.34	Картометрический	0,1	-
148	432662.19	2242303.62	Картометрический	0,1	-
149	432656.34	2242318.62	Картометрический	0,1	-
150	432654.81	2242324.03	Картометрический	0,1	-
151	432652.81	2242327.66	Картометрический	0,1	-
152	432645.34	2242346.81	Картометрический	0,1	-
153	432620.36	2242385.51	Картометрический	0,1	-
154	432586.00	2242404.40	Картометрический	0,1	-
155	432556.40	2242403.36	Картометрический	0,1	-

Страница 2241/3236, документ 573af594a40d0f29e616b139611b0587 подписан 01.09.2025, опубликован 01.09.2025 в сетевом издании "РАММЕДИА", тел. +7 (496) 463-12-67, ramnews.ru

Раздел 2

Сведения о местоположении границ объекта

Обозначение характерных точек границ	Координаты, м		Метод определения координат характерной точки	Средняя квадратическая погрешность положения характерной точки (Mt), м	Описание обозначения точки на местности (при наличии)
	X	Y			
1	2	3	4	5	6
156	432535.58	2242439.46	Картометрический	0,1	-
157	432518.19	2242452.19	Картометрический	0,1	-
158	432507.96	2242448.88	Картометрический	0,1	-
159	432505.53	2242450.25	Картометрический	0,1	-
160	432465.57	2242435.17	Картометрический	0,1	-
161	432451.86	2242430.73	Картометрический	0,1	-
162	432331.77	2242379.14	Картометрический	0,1	-
163	432297.35	2242372.60	Картометрический	0,1	-
164	432284.59	2242372.55	Картометрический	0,1	-
165	432276.43	2242373.47	Картометрический	0,1	-
166	432250.98	2242401.90	Картометрический	0,1	-
167	432241.37	2242414.89	Картометрический	0,1	-
168	432204.22	2242472.52	Картометрический	0,1	-
169	432149.27	2242554.69	Картометрический	0,1	-
170	432109.57	2242584.87	Картометрический	0,1	-
171	432098.00	2242593.67	Картометрический	0,1	-
172	432071.76	2242630.20	Картометрический	0,1	-
173	432005.61	2242587.85	Картометрический	0,1	-
174	431990.15	2242588.41	Картометрический	0,1	-
175	431975.17	2242597.32	Картометрический	0,1	-
176	431968.57	2242601.25	Картометрический	0,1	-
177	431955.71	2242613.08	Картометрический	0,1	-
178	431942.08	2242629.27	Картометрический	0,1	-
179	431942.68	2242625.86	Картометрический	0,1	-
180	431943.83	2242624.00	Картометрический	0,1	-
181	431951.69	2242588.18	Картометрический	0,1	-
182	431950.99	2242551.66	Картометрический	0,1	-
183	431948.27	2242511.49	Картометрический	0,1	-
184	431995.41	2242455.34	Картометрический	0,1	-
185	432008.30	2242437.80	Картометрический	0,1	-
186	432044.80	2242386.99	Картометрический	0,1	-
187	432082.90	2242335.20	Картометрический	0,1	-
188	432089.16	2242327.74	Картометрический	0,1	-
189	432096.01	2242317.45	Картометрический	0,1	-
190	432115.62	2242287.39	Картометрический	0,1	-
191	432098.43	2242284.48	Картометрический	0,1	-
192	432076.49	2242317.87	Картометрический	0,1	-
193	432039.84	2242292.65	Картометрический	0,1	-
194	432053.21	2242274.26	Картометрический	0,1	-
195	432071.00	2242267.63	Картометрический	0,1	-

Страница 2242/3236, документ 573af594a40d0f29e616b139611b0587 подписан 01.09.2025, опубликован 01.09.2025 в сетевом издании "РАММЕДИА", тел. +7 (496) 463-12-67, ramnews.ru

Раздел 2

Сведения о местоположении границ объекта

Обозначение характерных точек границ	Координаты, м		Метод определения координат характерной точки	Средняя квадратическая погрешность положения характерной точки (Mt), м	Описание обозначения точки на местности (при наличии)
	X	Y			
1	2	3	4	5	6
196	432074.69	2242242.73	Картометрический	0,1	-
197	432047.34	2242236.50	Картометрический	0,1	-
198	432023.36	2242251.55	Картометрический	0,1	-
199	431992.60	2242233.88	Картометрический	0,1	-
200	431967.32	2242230.01	Картометрический	0,1	-
201	431931.15	2242204.38	Картометрический	0,1	-
202	431994.81	2242100.50	Картометрический	0,1	-
203	431996.34	2242101.84	Картометрический	0,1	-
204	432002.42	2242108.00	Картометрический	0,1	-
205	432011.93	2242118.03	Картометрический	0,1	-
206	432024.13	2242131.09	Картометрический	0,1	-
207	432038.50	2242146.61	Картометрический	0,1	-
208	432051.27	2242160.70	Картометрический	0,1	-
209	432051.33	2242160.77	Картометрический	0,1	-
210	432065.49	2242176.21	Картометрический	0,1	-
211	432065.52	2242176.24	Картометрический	0,1	-
212	432070.91	2242182.09	Картометрический	0,1	-
213	432072.35	2242183.48	Картометрический	0,1	-
214	432079.69	2242189.73	Картометрический	0,1	-
215	432080.74	2242190.56	Картометрический	0,1	-
216	432086.89	2242194.99	Картометрический	0,1	-
217	432088.13	2242195.79	Картометрический	0,1	-
218	432091.70	2242197.91	Картометрический	0,1	-
219	432092.14	2242198.17	Картометрический	0,1	-
220	432106.30	2242205.97	Картометрический	0,1	-
221	432106.58	2242206.12	Картометрический	0,1	-
222	432125.48	2242216.07	Картометрический	0,1	-
223	432142.13	2242225.08	Картометрический	0,1	-
224	432142.39	2242225.22	Картометрический	0,1	-
225	432160.21	2242234.46	Картометрический	0,1	-
226	432163.79	2242229.00	Картометрический	0,1	-
227	432171.16	2242217.77	Картометрический	0,1	-
228	432174.57	2242219.46	Картометрический	0,1	-
229	432189.79	2242223.74	Картометрический	0,1	-
230	432203.92	2242231.91	Картометрический	0,1	-
231	432232.05	2242244.49	Картометрический	0,1	-
232	432232.61	2242244.27	Картометрический	0,1	-
233	432232.97	2242243.76	Картометрический	0,1	-
234	432249.52	2242220.41	Картометрический	0,1	-
235	432250.77	2242221.19	Картометрический	0,1	-

Страница 2243/3236, документ 573af594a40d0f29e616b139611b0587 подписан 01.09.2025, опубликован 01.09.2025 в сетевом издании "РАММЕДИА", тел. +7 (496) 463-12-67, ramnews.ru

Раздел 2

Сведения о местоположении границ объекта

Обозначение характерных точек границ	Координаты, м		Метод определения координат характерной точки	Средняя квадратическая погрешность положения характерной точки (Mt), м	Описание обозначения точки на местности (при наличии)
	X	Y			
1	2	3	4	5	6
236	432264.86	2242200.10	Картометрический	0,1	-
237	432296.47	2242152.90	Картометрический	0,1	-
238	432328.03	2242102.54	Картометрический	0,1	-
239	432363.83	2242061.88	Картометрический	0,1	-
240	432499.22	2241876.26	Картометрический	0,1	-
241	432549.33	2241807.56	Картометрический	0,1	-
242	432460.27	2241763.58	Картометрический	0,1	-
243	432505.11	2241664.23	Картометрический	0,1	-
244	432515.50	2241669.62	Картометрический	0,1	-
245	432516.08	2241668.51	Картометрический	0,1	-
246	432520.91	2241667.35	Картометрический	0,1	-
247	432609.36	2241708.41	Картометрический	0,1	-
248	432642.97	2241648.01	Картометрический	0,1	-
249	432659.36	2241609.17	Картометрический	0,1	-
250	432636.34	2241592.79	Картометрический	0,1	-
251	432596.51	2241579.12	Картометрический	0,1	-
252	432603.23	2241556.08	Картометрический	0,1	-
253	432632.66	2241451.39	Картометрический	0,1	-
254	432681.21	2241286.94	Картометрический	0,1	-
255	432708.51	2241183.78	Картометрический	0,1	-
256	432748.62	2241056.58	Картометрический	0,1	-
1	432640.61	2241004.30	Картометрический	0,1	-
257	430604.80	2241578.33	Картометрический	0,1	-
258	430500.80	2241512.73	Картометрический	0,1	-
259	430330.91	2241405.57	Картометрический	0,1	-
260	430297.21	2241395.64	Картометрический	0,1	-
261	430037.71	2241319.18	Картометрический	0,1	-
262	429997.39	2241271.45	Картометрический	0,1	-
263	430422.45	2241185.18	Картометрический	0,1	-
264	430587.61	2241151.66	Картометрический	0,1	-
265	430604.36	2241148.26	Картометрический	0,1	-
266	430779.62	2241112.69	Картометрический	0,1	-
267	430796.37	2241109.29	Картометрический	0,1	-
268	431009.81	2241065.97	Картометрический	0,1	-
269	431076.97	2241052.34	Картометрический	0,1	-
270	431144.52	2241038.63	Картометрический	0,1	-
271	431216.55	2241024.01	Картометрический	0,1	-
272	431308.64	2241005.32	Картометрический	0,1	-
273	431420.14	2240982.69	Картометрический	0,1	-
274	431521.34	2240962.15	Картометрический	0,1	-

Страница 2244/3236, документ 573af594a40d0f29e616b139611b0587 подписан 01.09.2025, опубликован 01.09.2025 в сетевом издании "РАММЕДИА", тел. +7 (496) 463-12-67, ramnews.ru

Раздел 2

Сведения о местоположении границ объекта

Обозначение характерных точек границ	Координаты, м		Метод определения координат характерной точки	Средняя квадратическая погрешность положения характерной точки (Mt), м	Описание обозначения точки на местности (при наличии)
	X	Y			
1	2	3	4	5	6
275	431620.28	2240942.07	Картометрический	0,1	-
276	431859.09	2240893.60	Картометрический	0,1	-
277	431946.86	2240875.09	Картометрический	0,1	-
278	432036.43	2240856.20	Картометрический	0,1	-
279	432135.58	2240835.29	Картометрический	0,1	-
280	432306.75	2240799.19	Картометрический	0,1	-
281	432296.28	2240824.47	Картометрический	0,1	-
282	432301.25	2240840.17	Картометрический	0,1	-
283	432310.42	2240847.50	Картометрический	0,1	-
284	432315.89	2240849.57	Картометрический	0,1	-
285	432280.12	2240943.83	Картометрический	0,1	-
286	432255.20	2241007.79	Картометрический	0,1	-
287	432247.33	2241027.99	Картометрический	0,1	-
288	432139.62	2241304.45	Картометрический	0,1	-
289	432132.39	2241323.30	Картометрический	0,1	-
290	432068.82	2241489.04	Картометрический	0,1	-
291	432021.64	2241612.05	Картометрический	0,1	-
292	432010.03	2241642.33	Картометрический	0,1	-
293	431997.41	2241675.25	Картометрический	0,1	-
294	431946.85	2241763.74	Картометрический	0,1	-
295	431887.85	2241833.97	Картометрический	0,1	-
296	431834.48	2241881.73	Картометрический	0,1	-
297	431807.93	2241900.06	Картометрический	0,1	-
298	431775.49	2241922.46	Картометрический	0,1	-
299	431714.74	2241958.98	Картометрический	0,1	-
300	431617.91	2241927.42	Картометрический	0,1	-
301	431525.13	2241897.18	Картометрический	0,1	-
302	431420.85	2241860.86	Картометрический	0,1	-
303	431362.42	2241840.51	Картометрический	0,1	-
304	431297.24	2241817.81	Картометрический	0,1	-
305	431228.31	2241786.48	Картометрический	0,1	-
306	431104.11	2241730.03	Картометрический	0,1	-
307	430970.68	2241690.70	Картометрический	0,1	-
308	430969.47	2241690.28	Картометрический	0,1	-
309	430949.71	2241683.44	Картометрический	0,1	-
310	430824.61	2241640.13	Картометрический	0,1	-
311	430741.88	2241616.87	Картометрический	0,1	-
312	430722.53	2241611.43	Картометрический	0,1	-
257	430604.80	2241578.33	Картометрический	0,1	-

Страница 2245/3236, документ 573af594a40d0f29e616b139611b0587
подписан 01.09.2025, опубликован 01.09.2025 в сетевом
издании "РАММЕДИА", тел. +7 (496) 463-12-67, ramnews.ru

Раздел 2

Сведения о местоположении границ объекта

3. Сведения о характерных точках части (частей) границы объекта

Обозначение характерных точек границ	Координаты, м		Метод определения координат характерной точки	Средняя квадратическая погрешность положения характерной точки (Mt), м	Описание обозначения точки на местности (при наличии)
	X	Y			
1	2	3	4	5	6
-	-	-	-	-	-

Страница 2246/3236, документ 573af594a40d0f29e616b139611b0587 подписан 01.09.2025, опубликован 01.09.2025 в сетевом издании "РАММЕДИА", тел. +7 (496) 463-12-67, ramnews.ru

Раздел 3

Сведения о местоположении измененных (уточненных) границ объекта

1. Система координат -

2. Сведения о характерных точках границ объекта

Обозначение характерных точек границ	Существующие координаты, м		Измененные (уточненные) координаты, м		Метод определения координат характерной точки	Средняя квадратическая погрешность положения характерной точки (Mt), м	Описание обозначения точки на местности (при наличии)
	X	Y	X	Y			
1	2	3	4	5	6	7	8
-	-	-	-	-	-	-	

3. Сведения о характерных точках части (частей) границы объекта

Обозначение характерных точек границ	Существующие координаты, м		Измененные (уточненные) координаты, м		Метод определения координат характерной точки	Средняя квадратическая погрешность положения характерной точки (Mt), м	Описание обозначения точки на местности (при наличии)
	X	Y	X	Y			
1	2	3	4	5	6	7	8
-	-	-	-	-	-	-	

Страница 2247/3236, документ 573af594a40d0f29e616b139611b0587
подписан 01.09.2025, опубликован 01.09.2025 в сетевом
издании "РАММЕДИА", тел. +7 (496) 463-12-67, ramnews.ru

ГРАФИЧЕСКОЕ ОПИСАНИЕ
местоположения границ населенных пунктов, территориальных зон, особо охраняемых природных территорий, зон с особыми условиями использования территории

д. Трошково

(наименование объекта, местоположение границ которого описано (далее - объект))

Раздел 1

Сведения об объекте

№ п/п	Характеристики объекта	Описание характеристик
1	2	3
1.	Местоположение объекта	Московская область, Раменский муниципальный округ
2.	Площадь объекта +/- величина погрешности определения площади (Р +/- Дельта Р)	1750386 кв. м ± 463 кв. м
3.	Иные характеристики объекта	

Страница 2248/3236, документ 573af594a40d0f29e616b139611b0587 подписан 01.09.2025, опубликован 01.09.2025 в сетевом издании "РАММЕДИА", тел. +7 (496) 463-12-67, ramnews.ru

Раздел 2

Сведения о местоположении границ объекта

1. Система координат МСК-50, зона 2

2. Сведения о характерных точках границ объекта

Обозначение характерных точек границ	Координаты, м		Метод определения координат характерной точки	Средняя квадратическая погрешность положения характерной точки (Mt), м	Описание обозначения точки на местности (при наличии)
	X	Y			
1	2	3	4	5	6
1	451608.79	2247246.20	Картометрический	0,1	-
2	451612.33	2247229.20	Картометрический	0,1	-
3	451615.96	2247212.19	Картометрический	0,1	-
4	451633.15	2247122.90	Картометрический	0,1	-
5	451635.25	2247112.82	Картометрический	0,1	-
6	451646.77	2247049.90	Картометрический	0,1	-
7	451655.86	2247005.37	Картометрический	0,1	-
8	451663.78	2246983.99	Картометрический	0,1	-
9	451666.52	2246970.97	Картометрический	0,1	-
10	451665.55	2246957.05	Картометрический	0,1	-
11	451669.86	2246936.73	Картометрический	0,1	-
12	451673.87	2246926.21	Картометрический	0,1	-
13	451679.41	2246922.88	Картометрический	0,1	-
14	451685.09	2246923.85	Картометрический	0,1	-
15	451686.61	2246916.24	Картометрический	0,1	-
16	451680.38	2246910.84	Картометрический	0,1	-
17	451677.20	2246901.97	Картометрический	0,1	-
18	451687.17	2246852.95	Картометрический	0,1	-
19	451717.12	2246696.42	Картометрический	0,1	-
20	451726.08	2246651.13	Картометрический	0,1	-
21	451735.43	2246608.05	Картометрический	0,1	-
22	451778.17	2246622.78	Картометрический	0,1	-
23	451944.51	2246683.76	Картометрический	0,1	-
24	452014.89	2246471.62	Картометрический	0,1	-
25	452216.56	2246781.29	Картометрический	0,1	-
26	452242.94	2246646.65	Картометрический	0,1	-
27	452285.88	2246427.48	Картометрический	0,1	-
28	452242.36	2246414.61	Картометрический	0,1	-
29	452325.92	2246223.15	Картометрический	0,1	-
30	452310.91	2246218.09	Картометрический	0,1	-
31	452318.49	2246190.87	Картометрический	0,1	-
32	452339.51	2246095.00	Картометрический	0,1	-
33	452339.57	2246094.71	Картометрический	0,1	-
34	452340.34	2246090.21	Картометрический	0,1	-
35	452342.57	2246076.14	Картометрический	0,1	-

Страница 2249/3236, документ 573af594a40d0f29e616b139611b0587 подписан 01.09.2025, опубликован 01.09.2025 в сетевом издании "РАММЕДИА", тел. +7 (496) 463-12-67, ramnews.ru

Раздел 2

Сведения о местоположении границ объекта

Обозначение характерных точек границ	Координаты, м		Метод определения координат характерной точки	Средняя квадратическая погрешность положения характерной точки (Mt), м	Описание обозначения точки на местности (при наличии)
	X	Y			
1	2	3	4	5	6
36	452344.09	2246069.13	Картометрический	0,1	-
37	452344.51	2246068.01	Картометрический	0,1	-
38	452347.79	2246051.40	Картометрический	0,1	-
39	452378.31	2245911.07	Картометрический	0,1	-
40	452379.56	2245902.17	Картометрический	0,1	-
41	452379.91	2245899.04	Картометрический	0,1	-
42	452402.58	2245902.74	Картометрический	0,1	-
43	452412.26	2245863.97	Картометрический	0,1	-
44	452417.34	2245843.59	Картометрический	0,1	-
45	452418.28	2245838.36	Картометрический	0,1	-
46	452407.92	2245835.04	Картометрический	0,1	-
47	452396.06	2245833.20	Картометрический	0,1	-
48	452374.65	2245830.63	Картометрический	0,1	-
49	452358.44	2245787.00	Картометрический	0,1	-
50	452359.20	2245783.59	Картометрический	0,1	-
51	452359.49	2245782.27	Картометрический	0,1	-
52	452363.08	2245766.11	Картометрический	0,1	-
53	452366.83	2245749.24	Картометрический	0,1	-
54	452367.25	2245747.35	Картометрический	0,1	-
55	452368.41	2245742.11	Картометрический	0,1	-
56	452372.55	2245732.75	Картометрический	0,1	-
57	452378.73	2245718.72	Картометрический	0,1	-
58	452379.66	2245716.62	Картометрический	0,1	-
59	452386.75	2245700.56	Картометрический	0,1	-
60	452387.12	2245699.72	Картометрический	0,1	-
61	452383.38	2245681.02	Картометрический	0,1	-
62	452369.63	2245674.90	Картометрический	0,1	-
63	452365.28	2245672.96	Картометрический	0,1	-
64	452355.85	2245668.77	Картометрический	0,1	-
65	452347.04	2245664.85	Картометрический	0,1	-
66	452324.05	2245653.52	Картометрический	0,1	-
67	452322.34	2245652.68	Картометрический	0,1	-
68	452290.13	2245636.82	Картометрический	0,1	-
69	452285.04	2245634.32	Картометрический	0,1	-
70	452281.15	2245632.40	Картометрический	0,1	-
71	452278.69	2245629.90	Картометрический	0,1	-
72	452257.63	2245608.56	Картометрический	0,1	-
73	452252.61	2245603.47	Картометрический	0,1	-
74	452241.91	2245592.85	Картометрический	0,1	-
75	452238.05	2245589.02	Картометрический	0,1	-

Страница 2250/3236, документ 573af594a40d0f29e616b139611b0587 подписан 01.09.2025, опубликован 01.09.2025 в сетевом издании "РАММЕДИА", тел. +7 (496) 463-12-67, ramnews.ru

Раздел 2

Сведения о местоположении границ объекта

Обозначение характерных точек границ	Координаты, м		Метод определения координат характерной точки	Средняя квадратическая погрешность положения характерной точки (Mt), м	Описание обозначения точки на местности (при наличии)
	X	Y			
1	2	3	4	5	6
76	452218.80	2245569.92	Картометрический	0,1	-
77	452212.40	2245563.59	Картометрический	0,1	-
78	452152.63	2245609.88	Картометрический	0,1	-
79	452129.86	2245612.75	Картометрический	0,1	-
80	452116.41	2245614.47	Картометрический	0,1	-
81	452113.31	2245613.66	Картометрический	0,1	-
82	452112.91	2245614.88	Картометрический	0,1	-
83	452107.07	2245615.63	Картометрический	0,1	-
84	452061.52	2245621.38	Картометрический	0,1	-
85	452050.43	2245621.05	Картометрический	0,1	-
86	451994.90	2245619.41	Картометрический	0,1	-
87	451989.95	2245619.26	Картометрический	0,1	-
88	451992.43	2245613.54	Картометрический	0,1	-
89	451991.77	2245604.79	Картометрический	0,1	-
90	451984.23	2245592.16	Картометрический	0,1	-
91	451981.03	2245560.57	Картометрический	0,1	-
92	451966.68	2245563.03	Картометрический	0,1	-
93	451966.77	2245562.48	Картометрический	0,1	-
94	451954.93	2245565.04	Картометрический	0,1	-
95	451952.68	2245494.65	Картометрический	0,1	-
96	451947.94	2245495.20	Картометрический	0,1	-
97	451947.83	2245494.29	Картометрический	0,1	-
98	451945.36	2245472.87	Картометрический	0,1	-
99	451922.33	2245475.52	Картометрический	0,1	-
100	451921.93	2245472.08	Картометрический	0,1	-
101	451954.02	2245467.14	Картометрический	0,1	-
102	451951.27	2245449.86	Картометрический	0,1	-
103	451947.11	2245392.64	Картометрический	0,1	-
104	451946.49	2245386.65	Картометрический	0,1	-
105	451945.88	2245376.65	Картометрический	0,1	-
106	451946.39	2245376.35	Картометрический	0,1	-
107	451943.15	2245319.41	Картометрический	0,1	-
108	451943.63	2245316.97	Картометрический	0,1	-
109	451941.82	2245279.56	Картометрический	0,1	-
110	451911.54	2245280.68	Картометрический	0,1	-
111	451907.54	2245226.09	Картометрический	0,1	-
112	451905.54	2245226.48	Картометрический	0,1	-
113	451862.48	2245239.41	Картометрический	0,1	-
114	451860.19	2245241.08	Картометрический	0,1	-
115	451854.49	2245242.85	Картометрический	0,1	-

Страница 2251/3236, документ 573af594a40d0f29e616b139611b0587 подписан 01.09.2025, опубликован 01.09.2025 в сетевом издании "РАММЕДИА", тел. +7 (496) 463-12-67, ramnews.ru

Раздел 2

Сведения о местоположении границ объекта

Обозначение характерных точек границ	Координаты, м		Метод определения координат характерной точки	Средняя квадратическая погрешность положения характерной точки (Mt), м	Описание обозначения точки на местности (при наличии)
	X	Y			
1	2	3	4	5	6
116	451854.54	2245243.00	Картометрический	0,1	-
117	451849.87	2245244.47	Картометрический	0,1	-
118	451850.87	2245248.00	Картометрический	0,1	-
119	451855.64	2245246.56	Картометрический	0,1	-
120	451857.02	2245251.01	Картометрический	0,1	-
121	451857.71	2245253.79	Картометрический	0,1	-
122	451824.42	2245263.56	Картометрический	0,1	-
123	451809.34	2245268.09	Картометрический	0,1	-
124	451799.76	2245270.91	Картометрический	0,1	-
125	451799.38	2245270.61	Картометрический	0,1	-
126	451797.42	2245271.08	Картометрический	0,1	-
127	451797.19	2245271.96	Картометрический	0,1	-
128	451793.87	2245274.20	Картометрический	0,1	-
129	451790.28	2245275.64	Картометрический	0,1	-
130	451772.71	2245279.33	Картометрический	0,1	-
131	451754.69	2245284.88	Картометрический	0,1	-
132	451742.28	2245289.88	Картометрический	0,1	-
133	451727.86	2245297.80	Картометрический	0,1	-
134	451696.36	2245315.73	Картометрический	0,1	-
135	451680.46	2245324.80	Картометрический	0,1	-
136	451672.72	2245311.27	Картометрический	0,1	-
137	451643.65	2245210.10	Картометрический	0,1	-
138	451593.90	2245065.05	Картометрический	0,1	-
139	451592.89	2245057.85	Картометрический	0,1	-
140	451590.41	2245046.68	Картометрический	0,1	-
141	451577.31	2245009.45	Картометрический	0,1	-
142	451545.17	2244917.87	Картометрический	0,1	-
143	451504.02	2244822.98	Картометрический	0,1	-
144	451473.04	2244841.61	Картометрический	0,1	-
145	451452.63	2244797.77	Картометрический	0,1	-
146	451361.11	2244852.78	Картометрический	0,1	-
147	451342.98	2244870.42	Картометрический	0,1	-
148	451318.11	2244894.62	Картометрический	0,1	-
149	451270.56	2244896.79	Картометрический	0,1	-
150	451250.76	2244891.21	Картометрический	0,1	-
151	451248.49	2244895.99	Картометрический	0,1	-
152	451246.00	2244901.25	Картометрический	0,1	-
153	451247.80	2244946.92	Картометрический	0,1	-
154	451247.82	2244947.44	Картометрический	0,1	-
155	451249.03	2244977.79	Картометрический	0,1	-

Страница 2252/3236, документ 573af594a40d0f29e616b139611b0587 подписан 01.09.2025, опубликован 01.09.2025 в сетевом издании "РАММЕДИА", тел. +7 (496) 463-12-67, ramnews.ru

Раздел 2

Сведения о местоположении границ объекта

Обозначение характерных точек границ	Координаты, м		Метод определения координат характерной точки	Средняя квадратическая погрешность положения характерной точки (Mt), м	Описание обозначения точки на местности (при наличии)
	X	Y			
1	2	3	4	5	6
156	451242.78	2245003.25	Картометрический	0,1	-
157	451273.64	2245001.65	Картометрический	0,1	-
158	451273.85	2245008.80	Картометрический	0,1	-
159	451171.82	2245014.08	Картометрический	0,1	-
160	451086.67	2245018.48	Картометрический	0,1	-
161	451043.70	2245020.71	Картометрический	0,1	-
162	450927.87	2245026.70	Картометрический	0,1	-
163	450923.63	2245009.61	Картометрический	0,1	-
164	450921.98	2245003.00	Картометрический	0,1	-
165	450919.32	2244992.27	Картометрический	0,1	-
166	450914.38	2244888.36	Картометрический	0,1	-
167	450913.49	2244887.77	Картометрический	0,1	-
168	450897.79	2244889.39	Картометрический	0,1	-
169	450896.36	2244885.06	Картометрический	0,1	-
170	450879.07	2244889.15	Картометрический	0,1	-
171	450878.32	2244889.90	Картометрический	0,1	-
172	450866.60	2244892.58	Картометрический	0,1	-
173	450827.97	2244901.42	Картометрический	0,1	-
174	450827.84	2244901.45	Картометрический	0,1	-
175	450789.49	2245063.99	Картометрический	0,1	-
176	450784.01	2245066.17	Картометрический	0,1	-
177	450779.65	2245092.94	Картометрический	0,1	-
178	450782.81	2245101.89	Картометрический	0,1	-
179	450778.97	2245129.22	Картометрический	0,1	-
180	450717.57	2245183.43	Картометрический	0,1	-
181	450732.58	2245246.72	Картометрический	0,1	-
182	450841.21	2245329.33	Картометрический	0,1	-
183	450873.43	2245359.17	Картометрический	0,1	-
184	450882.51	2245373.59	Картометрический	0,1	-
185	450884.32	2245376.47	Картометрический	0,1	-
186	450888.70	2245383.43	Картометрический	0,1	-
187	450891.01	2245387.10	Картометрический	0,1	-
188	450891.38	2245387.68	Картометрический	0,1	-
189	450893.64	2245391.28	Картометрический	0,1	-
190	450899.40	2245400.43	Картометрический	0,1	-
191	450901.54	2245403.83	Картометрический	0,1	-
192	450905.90	2245410.76	Картометрический	0,1	-
193	450931.44	2245451.35	Картометрический	0,1	-
194	450961.86	2245499.69	Картометрический	0,1	-
195	450968.43	2245510.13	Картометрический	0,1	-

Страница 2253/3236, документ 573af594a40d0f29e616b139611b0587 подписан 01.09.2025, опубликован 01.09.2025 в сетевом издании "РАММЕДИА", тел. +7 (496) 463-12-67, ramnews.ru

Раздел 2

Сведения о местоположении границ объекта

Обозначение характерных точек границ	Координаты, м		Метод определения координат характерной точки	Средняя квадратическая погрешность положения характерной точки (Mt), м	Описание обозначения точки на местности (при наличии)
	X	Y			
1	2	3	4	5	6
196	450971.05	2245514.29	Картометрический	0,1	-
197	450972.03	2245515.85	Картометрический	0,1	-
198	450993.23	2245549.53	Картометрический	0,1	-
199	450994.27	2245551.18	Картометрический	0,1	-
200	450992.85	2245569.57	Картометрический	0,1	-
201	450991.31	2245589.53	Картометрический	0,1	-
202	450989.77	2245609.48	Картометрический	0,1	-
203	450988.23	2245629.44	Картометрический	0,1	-
204	450986.69	2245649.39	Картометрический	0,1	-
205	450985.16	2245669.22	Картометрический	0,1	-
206	450983.84	2245686.33	Картометрический	0,1	-
207	450983.47	2245689.17	Картометрический	0,1	-
208	450980.89	2245709.04	Картометрический	0,1	-
209	450978.31	2245728.90	Картометрический	0,1	-
210	450975.73	2245748.77	Картометрический	0,1	-
211	450972.90	2245770.55	Картометрический	0,1	-
212	450969.93	2245793.42	Картометрический	0,1	-
213	450966.71	2245818.21	Картометрический	0,1	-
214	450963.49	2245843.01	Картометрический	0,1	-
215	450960.26	2245867.87	Картометрический	0,1	-
216	450957.04	2245892.67	Картометрический	0,1	-
217	450953.36	2245921.00	Картометрический	0,1	-
218	450947.85	2245963.43	Картометрический	0,1	-
219	450957.22	2245963.53	Картометрический	0,1	-
220	450971.11	2245955.58	Картометрический	0,1	-
221	450978.06	2245945.65	Картометрический	0,1	-
222	450981.03	2245919.84	Картометрический	0,1	-
223	450982.03	2245905.94	Картометрический	0,1	-
224	450988.07	2245882.09	Картометрический	0,1	-
225	450994.02	2245907.91	Картометрический	0,1	-
226	451000.95	2245946.64	Картометрический	0,1	-
227	451006.92	2245970.47	Картометрический	0,1	-
228	451012.87	2245991.32	Картометрический	0,1	-
229	451025.77	2246007.21	Картометрический	0,1	-
230	451013.86	2246010.19	Картометрический	0,1	-
231	450987.61	2246002.66	Картометрический	0,1	-
232	450986.70	2246012.52	Картометрический	0,1	-
233	450983.74	2246044.46	Картометрический	0,1	-
234	451077.12	2246051.04	Картометрический	0,1	-
235	451148.12	2246060.30	Картометрический	0,1	-

Страница 2254/3236, документ 573af594a40d0f29e616b139611b0587 подписан 01.09.2025, опубликован 01.09.2025 в сетевом издании "РАММЕДИА", тел. +7 (496) 463-12-67, ramnews.ru

Раздел 2

Сведения о местоположении границ объекта

Обозначение характерных точек границ	Координаты, м		Метод определения координат характерной точки	Средняя квадратическая погрешность положения характерной точки (Mt), м	Описание обозначения точки на местности (при наличии)
	X	Y			
1	2	3	4	5	6
236	451182.33	2246072.56	Картометрический	0,1	-
237	451185.05	2246072.97	Картометрический	0,1	-
238	451256.04	2246083.73	Картометрический	0,1	-
239	451274.26	2246086.49	Картометрический	0,1	-
240	451289.55	2246088.80	Картометрический	0,1	-
241	451295.19	2246053.43	Картометрический	0,1	-
242	451299.53	2246053.86	Картометрический	0,1	-
243	451397.17	2246068.91	Картометрический	0,1	-
244	451411.82	2246071.77	Картометрический	0,1	-
245	451527.14	2246094.30	Картометрический	0,1	-
246	451595.32	2246106.22	Картометрический	0,1	-
247	451659.57	2246121.57	Картометрический	0,1	-
248	451705.72	2246137.81	Картометрический	0,1	-
249	451713.38	2246148.29	Картометрический	0,1	-
250	451721.35	2246159.20	Картометрический	0,1	-
251	451741.98	2246192.62	Картометрический	0,1	-
252	451719.39	2246298.85	Картометрический	0,1	-
253	451707.88	2246372.15	Картометрический	0,1	-
254	451664.85	2246369.47	Картометрический	0,1	-
255	451652.12	2246482.03	Картометрический	0,1	-
256	451618.74	2246656.64	Картометрический	0,1	-
257	451623.16	2246662.36	Картометрический	0,1	-
258	451619.00	2246693.89	Картометрический	0,1	-
259	451567.06	2246686.41	Картометрический	0,1	-
260	451553.23	2246774.16	Картометрический	0,1	-
261	451420.44	2246774.43	Картометрический	0,1	-
262	451413.27	2246923.93	Картометрический	0,1	-
263	451423.71	2246927.48	Картометрический	0,1	-
264	451365.14	2247024.10	Картометрический	0,1	-
265	451363.43	2247030.23	Картометрический	0,1	-
266	451365.94	2247030.83	Картометрический	0,1	-
267	451366.07	2247030.86	Картометрический	0,1	-
268	451379.87	2247034.35	Картометрический	0,1	-
269	451380.23	2247034.45	Картометрический	0,1	-
270	451396.63	2247039.25	Картометрический	0,1	-
271	451396.97	2247039.36	Картометрический	0,1	-
272	451409.96	2247043.67	Картометрический	0,1	-
273	451414.54	2247045.17	Картометрический	0,1	-
274	451418.33	2247046.42	Картометрический	0,1	-
275	451427.16	2247049.32	Картометрический	0,1	-

Страница 2255/3236, документ 573af594a40d0f29e616b139611b0587 подписан 01.09.2025, опубликован 01.09.2025 в сетевом издании "РАММЕДИА", тел. +7 (496) 463-12-67, ramnews.ru

Раздел 2

Сведения о местоположении границ объекта

Обозначение характерных точек границ	Координаты, м		Метод определения координат характерной точки	Средняя квадратическая погрешность положения характерной точки (Mt), м	Описание обозначения точки на местности (при наличии)
	X	Y			
1	2	3	4	5	6
276	451444.76	2247054.64	Картометрический	0,1	-
277	451444.91	2247054.68	Картометрический	0,1	-
278	451462.13	2247060.17	Картометрический	0,1	-
279	451483.69	2247066.70	Картометрический	0,1	-
280	451483.93	2247066.77	Картометрический	0,1	-
281	451500.07	2247072.10	Картометрический	0,1	-
282	451527.35	2247081.14	Картометрический	0,1	-
283	451553.34	2247089.45	Картометрический	0,1	-
284	451553.46	2247089.49	Картометрический	0,1	-
285	451570.97	2247095.34	Картометрический	0,1	-
286	451571.26	2247095.44	Картометрический	0,1	-
287	451583.74	2247100.04	Картометрический	0,1	-
288	451595.55	2247104.03	Картометрический	0,1	-
289	451601.81	2247106.10	Картометрический	0,1	-
290	451599.11	2247117.37	Картометрический	0,1	-
291	451605.07	2247119.03	Картометрический	0,1	-
292	451611.16	2247122.63	Картометрический	0,1	-
293	451615.59	2247125.95	Картометрический	0,1	-
294	451617.12	2247132.05	Картометрический	0,1	-
295	451617.39	2247133.15	Картометрический	0,1	-
296	451599.56	2247223.34	Картометрический	0,1	-
297	451596.12	2247240.00	Картометрический	0,1	-
298	451598.87	2247241.13	Картометрический	0,1	-
1	451608.79	2247246.20	Картометрический	0,1	-
299	450917.62	2244843.75	Картометрический	0,1	-
300	450983.49	2244841.09	Картометрический	0,1	-
301	450981.94	2244794.90	Картометрический	0,1	-
302	450978.80	2244702.29	Картометрический	0,1	-
303	450975.63	2244608.66	Картометрический	0,1	-
304	450943.26	2244611.91	Картометрический	0,1	-
305	450909.86	2244615.26	Картометрический	0,1	-
306	450877.25	2244618.53	Картометрический	0,1	-
307	450847.02	2244621.56	Картометрический	0,1	-
308	450840.72	2244713.49	Картометрический	0,1	-
309	450850.51	2244788.53	Картометрический	0,1	-
310	450865.20	2244843.39	Картометрический	0,1	-
299	450917.62	2244843.75	Картометрический	0,1	-
311	450786.80	2244510.61	Картометрический	0,1	-
312	450786.66	2244507.75	Картометрический	0,1	-
313	450785.81	2244490.96	Картометрический	0,1	-

Страница 2256/3236, документ 573af594a40d0f29e616b139611b0587 подписан 01.09.2025, опубликован 01.09.2025 в сетевом издании "РАММЕДИА", тел. +7 (496) 463-12-67, ramnews.ru

Раздел 2

Сведения о местоположении границ объекта

Обозначение характерных точек границ	Координаты, м		Метод определения координат характерной точки	Средняя квадратическая погрешность положения характерной точки (Mt), м	Описание обозначения точки на местности (при наличии)
	X	Y			
1	2	3	4	5	6
314	450754.76	2244483.19	Картометрический	0,1	-
315	450750.17	2244482.13	Картометрический	0,1	-
316	450719.57	2244391.21	Картометрический	0,1	-
317	450717.78	2244392.33	Картометрический	0,1	-
318	450709.00	2244397.82	Картометрический	0,1	-
319	450692.54	2244412.25	Картометрический	0,1	-
320	450677.80	2244422.81	Картометрический	0,1	-
321	450690.28	2244451.96	Картометрический	0,1	-
322	450708.76	2244453.64	Картометрический	0,1	-
323	450713.16	2244454.04	Картометрический	0,1	-
324	450727.73	2244451.96	Картометрический	0,1	-
325	450736.05	2244470.69	Картометрический	0,1	-
326	450745.04	2244467.67	Картометрический	0,1	-
327	450750.08	2244482.32	Картометрический	0,1	-
328	450758.46	2244484.39	Картометрический	0,1	-
329	450766.26	2244500.17	Картометрический	0,1	-
330	450773.94	2244508.35	Картометрический	0,1	-
311	450786.80	2244510.61	Картометрический	0,1	-

3. Сведения о характерных точках части (частей) границы объекта

Обозначение характерных точек границ	Координаты, м		Метод определения координат характерной точки	Средняя квадратическая погрешность положения характерной точки (Mt), м	Описание обозначения точки на местности (при наличии)
	X	Y			
1	2	3	4	5	6
-	-	-	-	-	-

Страница 2257/3236, документ 573af594a40d0f29e616b139611b0587 подписан 01.09.2025, опубликован 01.09.2025 в сетевом издании "РАММЕДИА", тел. +7 (496) 463-12-67, ramnews.ru

Раздел 3

Сведения о местоположении измененных (уточненных) границ объекта

1. Система координат -

2. Сведения о характерных точках границ объекта

Обозначение характерных точек границ	Существующие координаты, м		Измененные (уточненные) координаты, м		Метод определения координат характерной точки	Средняя квадратическая погрешность положения характерной точки (Mt), м	Описание обозначения точки на местности (при наличии)
	X	Y	X	Y			
1	2	3	4	5	6	7	8
-	-	-	-	-	-	-	

3. Сведения о характерных точках части (частей) границы объекта

Обозначение характерных точек границ	Существующие координаты, м		Измененные (уточненные) координаты, м		Метод определения координат характерной точки	Средняя квадратическая погрешность положения характерной точки (Mt), м	Описание обозначения точки на местности (при наличии)
	X	Y	X	Y			
1	2	3	4	5	6	7	8
-	-	-	-	-	-	-	

Страница 2258/3236, документ 573af594a40d0f29e616b139611b0587
подписан 01.09.2025, опубликован 01.09.2025 в сетевом
издании "РАММЕДИА", тел. +7 (496) 463-12-67, ramnews.ru

ГРАФИЧЕСКОЕ ОПИСАНИЕ
местоположения границ населенных пунктов, территориальных зон, особо охраняемых природных территорий, зон с особыми условиями использования территории

д. Турыгино

(наименование объекта, местоположение границ которого описано (далее - объект))

Раздел 1

Сведения об объекте

№ п/п	Характеристики объекта	Описание характеристик
1	2	3
1.	Местоположение объекта	Московская область, Раменский муниципальный округ
2.	Площадь объекта +/- величина погрешности определения площади (Р +/- Дельта Р)	534312 кв. м ± 256 кв. м
3.	Иные характеристики объекта	

Страница 2259/3236, документ 573af594a40d0f29e616b139611b0587 подписан 01.09.2025, опубликован 01.09.2025 в сетевом издании "РАММЕДИА", тел. +7 (496) 463-12-67, ramnews.ru

Раздел 2

Сведения о местоположении границ объекта

1. Система координат МСК-50, зона 2

2. Сведения о характерных точках границ объекта

Обозначение характерных точек границ	Координаты, м		Метод определения координат характерной точки	Средняя квадратическая погрешность положения характерной точки (Mt), м	Описание обозначения точки на местности (при наличии)
	X	Y			
1	2	3	4	5	6
1	449747.82	2252004.50	Картометрический	0,1	-
2	449794.67	2252040.57	Картометрический	0,1	-
3	449800.77	2252046.38	Картометрический	0,1	-
4	449785.64	2252085.02	Картометрический	0,1	-
5	449865.70	2252117.85	Картометрический	0,1	-
6	449864.07	2252129.20	Картометрический	0,1	-
7	449864.16	2252131.71	Картометрический	0,1	-
8	449854.52	2252175.91	Картометрический	0,1	-
9	449681.34	2252079.97	Картометрический	0,1	-
10	449529.76	2252007.22	Картометрический	0,1	-
11	449489.28	2251987.80	Картометрический	0,1	-
12	449361.68	2251968.46	Картометрический	0,1	-
13	449343.55	2251958.69	Картометрический	0,1	-
14	449344.81	2251953.82	Картометрический	0,1	-
15	449268.31	2251921.92	Картометрический	0,1	-
16	449150.64	2251881.98	Картометрический	0,1	-
17	449146.72	2251880.09	Картометрический	0,1	-
18	449140.60	2251878.01	Картометрический	0,1	-
19	449055.53	2251836.80	Картометрический	0,1	-
20	449003.59	2251771.03	Картометрический	0,1	-
21	448871.16	2251674.92	Картометрический	0,1	-
22	448778.87	2251582.89	Картометрический	0,1	-
23	448734.61	2251608.40	Картометрический	0,1	-
24	448728.47	2251614.17	Картометрический	0,1	-
25	448592.13	2251674.26	Картометрический	0,1	-
26	448462.12	2251709.05	Картометрический	0,1	-
27	448463.93	2251686.28	Картометрический	0,1	-
28	448430.22	2251632.44	Картометрический	0,1	-
29	448398.26	2251571.22	Картометрический	0,1	-
30	448451.96	2251536.64	Картометрический	0,1	-
31	448450.74	2251520.42	Картометрический	0,1	-
32	448442.57	2251501.43	Картометрический	0,1	-
33	448425.54	2251468.44	Картометрический	0,1	-
34	448542.77	2251347.37	Картометрический	0,1	-
35	448581.62	2251275.58	Картометрический	0,1	-

Страница 2260/3236, документ 573af594a40d0f29e616b139611b0587 подписан 01.09.2025, опубликован 01.09.2025 в сетевом издании "РАММЕДИА", тел. +7 (496) 463-12-67, ramnews.ru

Раздел 2

Сведения о местоположении границ объекта

Обозначение характерных точек границ	Координаты, м		Метод определения координат характерной точки	Средняя квадратическая погрешность положения характерной точки (Mt), м	Описание обозначения точки на местности (при наличии)
	X	Y			
1	2	3	4	5	6
36	448632.58	2251301.11	Картометрический	0,1	-
37	448691.18	2251369.76	Картометрический	0,1	-
38	448697.08	2251376.79	Картометрический	0,1	-
39	448716.24	2251401.59	Картометрический	0,1	-
40	448720.61	2251395.00	Картометрический	0,1	-
41	448736.85	2251369.13	Картометрический	0,1	-
42	448745.15	2251365.56	Картометрический	0,1	-
43	448765.53	2251352.10	Картометрический	0,1	-
44	448767.76	2251350.25	Картометрический	0,1	-
45	448770.94	2251349.54	Картометрический	0,1	-
46	448806.60	2251310.65	Картометрический	0,1	-
47	448817.24	2251298.35	Картометрический	0,1	-
48	448797.69	2251281.48	Картометрический	0,1	-
49	448876.53	2251211.34	Картометрический	0,1	-
50	448880.84	2251231.47	Картометрический	0,1	-
51	448883.52	2251234.14	Картометрический	0,1	-
52	448896.21	2251246.25	Картометрический	0,1	-
53	448901.27	2251250.75	Картометрический	0,1	-
54	448903.43	2251248.75	Картометрический	0,1	-
55	448914.19	2251259.91	Картометрический	0,1	-
56	448916.53	2251262.51	Картометрический	0,1	-
57	448929.65	2251277.08	Картометрический	0,1	-
58	448928.13	2251280.13	Картометрический	0,1	-
59	448947.87	2251295.79	Картометрический	0,1	-
60	448959.64	2251305.98	Картометрический	0,1	-
61	448966.44	2251311.87	Картометрический	0,1	-
62	448966.95	2251311.35	Картометрический	0,1	-
63	448971.23	2251307.16	Картометрический	0,1	-
64	448988.81	2251323.91	Картометрический	0,1	-
65	449003.88	2251307.72	Картометрический	0,1	-
66	449011.13	2251300.43	Картометрический	0,1	-
67	449033.18	2251277.22	Картометрический	0,1	-
68	449046.18	2251279.14	Картометрический	0,1	-
69	449107.28	2251306.83	Картометрический	0,1	-
70	449124.88	2251319.48	Картометрический	0,1	-
71	449138.83	2251338.12	Картометрический	0,1	-
72	449291.11	2251394.38	Картометрический	0,1	-
73	449321.82	2251406.02	Картометрический	0,1	-
74	449442.49	2251431.09	Картометрический	0,1	-
75	449441.99	2251439.47	Картометрический	0,1	-

Страница 2261/3236, документ 573af594a40d0f29e616b139611b0587 подписан 01.09.2025, опубликован 01.09.2025 в сетевом издании "РАММЕДИА", тел. +7 (496) 463-12-67, ramnews.ru

Раздел 2

Сведения о местоположении границ объекта

Обозначение характерных точек границ	Координаты, м		Метод определения координат характерной точки	Средняя квадратическая погрешность положения характерной точки (Mt), м	Описание обозначения точки на местности (при наличии)
	X	Y			
1	2	3	4	5	6
76	449441.84	2251440.76	Картометрический	0,1	-
77	449462.04	2251439.26	Картометрический	0,1	-
78	449461.87	2251441.56	Картометрический	0,1	-
79	449473.42	2251440.31	Картометрический	0,1	-
80	449473.94	2251440.78	Картометрический	0,1	-
81	449477.73	2251440.99	Картометрический	0,1	-
82	449523.03	2251437.63	Картометрический	0,1	-
83	449528.12	2251477.17	Картометрический	0,1	-
84	449527.80	2251498.84	Картометрический	0,1	-
85	449524.52	2251521.18	Картометрический	0,1	-
86	449520.61	2251521.12	Картометрический	0,1	-
87	449520.30	2251525.84	Картометрический	0,1	-
88	449515.33	2251546.33	Картометрический	0,1	-
89	449508.50	2251545.48	Картометрический	0,1	-
90	449498.08	2251543.87	Картометрический	0,1	-
91	449492.06	2251567.17	Картометрический	0,1	-
92	449495.88	2251567.90	Картометрический	0,1	-
93	449494.79	2251571.97	Картометрический	0,1	-
94	449486.39	2251579.85	Картометрический	0,1	-
95	449482.00	2251582.34	Картометрический	0,1	-
96	449473.79	2251583.23	Картометрический	0,1	-
97	449446.51	2251580.45	Картометрический	0,1	-
98	449445.58	2251588.10	Картометрический	0,1	-
99	449444.94	2251594.16	Картометрический	0,1	-
100	449442.81	2251594.00	Картометрический	0,1	-
101	449441.69	2251609.84	Картометрический	0,1	-
102	449440.88	2251618.10	Картометрический	0,1	-
103	449437.63	2251650.90	Картометрический	0,1	-
104	449436.79	2251665.06	Картометрический	0,1	-
105	449435.44	2251687.49	Картометрический	0,1	-
106	449446.99	2251688.36	Картометрический	0,1	-
107	449479.76	2251690.99	Картометрический	0,1	-
108	449494.94	2251692.11	Картометрический	0,1	-
109	449559.81	2251696.86	Картометрический	0,1	-
110	449585.04	2251698.71	Картометрический	0,1	-
111	449608.10	2251699.98	Картометрический	0,1	-
112	449618.32	2251700.91	Картометрический	0,1	-
113	449628.77	2251701.50	Картометрический	0,1	-
114	449693.65	2251706.13	Картометрический	0,1	-
115	449694.69	2251693.65	Картометрический	0,1	-

Страница 2262/3236, документ 573af594a40d0f29e616b139611b0587 подписан 01.09.2025, опубликован 01.09.2025 в сетевом издании "РАММЕДИА", тел. +7 (496) 463-12-67, ramnews.ru

Раздел 2

Сведения о местоположении границ объекта

Обозначение характерных точек границ	Координаты, м		Метод определения координат характерной точки	Средняя квадратическая погрешность положения характерной точки (Mt), м	Описание обозначения точки на местности (при наличии)
	X	Y			
1	2	3	4	5	6
116	449706.10	2251694.82	Картометрический	0,1	-
117	449708.38	2251692.88	Картометрический	0,1	-
118	449740.45	2251727.59	Картометрический	0,1	-
119	449749.85	2251748.94	Картометрический	0,1	-
120	449751.76	2251761.74	Картометрический	0,1	-
121	449742.78	2251800.51	Картометрический	0,1	-
122	449749.77	2251802.20	Картометрический	0,1	-
123	449758.85	2251765.96	Картометрический	0,1	-
124	449752.76	2251732.73	Картометрический	0,1	-
125	449749.35	2251728.15	Картометрический	0,1	-
126	449761.14	2251726.82	Картометрический	0,1	-
127	449775.91	2251784.87	Картометрический	0,1	-
128	449781.65	2251807.45	Картометрический	0,1	-
129	449745.45	2251823.48	Картометрический	0,1	-
130	449691.93	2251819.31	Картометрический	0,1	-
131	449667.44	2251833.66	Картометрический	0,1	-
132	449640.01	2251830.04	Картометрический	0,1	-
133	449612.62	2251831.48	Картометрический	0,1	-
134	449584.92	2251840.20	Картометрический	0,1	-
135	449599.50	2251942.13	Картометрический	0,1	-
136	449603.63	2251971.01	Картометрический	0,1	-
137	449747.21	2252003.69	Картометрический	0,1	-
138	449767.93	2252004.72	Картометрический	0,1	-
1	449747.82	2252004.50	Картометрический	0,1	-

3. Сведения о характерных точках части (частей) границы объекта

Обозначение характерных точек границ	Координаты, м		Метод определения координат характерной точки	Средняя квадратическая погрешность положения характерной точки (Mt), м	Описание обозначения точки на местности (при наличии)
	X	Y			
1	2	3	4	5	6
-	-	-	-	-	-

Страница 2263/3236, документ 573af594a40d0f29e616b139611b0587 подписан 01.09.2025, опубликован 01.09.2025 в сетевом издании "РАММЕДИА", тел. +7 (496) 463-12-67, ramnews.ru

Раздел 3

Сведения о местоположении измененных (уточненных) границ объекта

1. Система координат -

2. Сведения о характерных точках границ объекта

Обозначение характерных точек границ	Существующие координаты, м		Измененные (уточненные) координаты, м		Метод определения координат характерной точки	Средняя квадратическая погрешность положения характерной точки (Mt), м	Описание обозначения точки на местности (при наличии)
	X	Y	X	Y			
1	2	3	4	5	6	7	8
-	-	-	-	-	-	-	

3. Сведения о характерных точках части (частей) границы объекта

Обозначение характерных точек границ	Существующие координаты, м		Измененные (уточненные) координаты, м		Метод определения координат характерной точки	Средняя квадратическая погрешность положения характерной точки (Mt), м	Описание обозначения точки на местности (при наличии)
	X	Y	X	Y			
1	2	3	4	5	6	7	8
-	-	-	-	-	-	-	

Страница 2264/3236, документ 573af594a40d0f29e616b139611b0587
подписан 01.09.2025, опубликован 01.09.2025 в сетевом
издании "РАММЕДИА", тел. +7 (496) 463-12-67, ramnews.ru

ГРАФИЧЕСКОЕ ОПИСАНИЕ
местоположения границ населенных пунктов, территориальных зон, особо охраняемых природных территорий, зон с особыми условиями использования территории

д. Тяжино

(наименование объекта, местоположение границ которого описано (далее - объект))

Раздел 1

Сведения об объекте

№ п/п	Характеристики объекта	Описание характеристик
1	2	3
1.	Местоположение объекта	Московская область, Раменский муниципальный округ
2.	Площадь объекта +/- величина погрешности определения площади (Р +/- Дельта Р)	1967447 кв. м ± 491 кв. м
3.	Иные характеристики объекта	

Страница 2265/3236, документ 573af594a40d0f29e616b139611b0587 подписан 01.09.2025, опубликован 01.09.2025 в сетевом издании "РАММЕДИА", тел. +7 (496) 463-12-67, ramnews.ru

Раздел 2

Сведения о местоположении границ объекта

1. Система координат МСК-50, зона 2

2. Сведения о характерных точках границ объекта

Обозначение характерных точек границ	Координаты, м		Метод определения координат характерной точки	Средняя квадратическая погрешность положения характерной точки (Mt), м	Описание обозначения точки на местности (при наличии)
	X	Y			
1	2	3	4	5	6
1	434081.90	2232166.17	Картометрический	0,1	-
2	434272.31	2232165.58	Картометрический	0,1	-
3	434357.16	2232136.43	Картометрический	0,1	-
4	434393.37	2232114.66	Картометрический	0,1	-
5	434400.10	2232112.98	Картометрический	0,1	-
6	434409.70	2232110.59	Картометрический	0,1	-
7	434468.90	2232095.85	Картометрический	0,1	-
8	434518.57	2232086.41	Картометрический	0,1	-
9	434543.40	2232055.38	Картометрический	0,1	-
10	434583.75	2232031.53	Картометрический	0,1	-
11	434623.06	2232007.68	Картометрический	0,1	-
12	434628.11	2231990.88	Картометрический	0,1	-
13	434674.26	2231964.92	Картометрический	0,1	-
14	434656.85	2231928.35	Картометрический	0,1	-
15	434673.64	2231905.94	Картометрический	0,1	-
16	434694.73	2231883.69	Картометрический	0,1	-
17	434700.31	2231884.02	Картометрический	0,1	-
18	434737.60	2231886.20	Картометрический	0,1	-
19	434753.64	2231900.69	Картометрический	0,1	-
20	434739.48	2231911.41	Картометрический	0,1	-
21	434759.10	2231910.96	Картометрический	0,1	-
22	434794.13	2231922.32	Картометрический	0,1	-
23	434837.55	2231953.47	Картометрический	0,1	-
24	434862.66	2231987.27	Картометрический	0,1	-
25	434872.60	2232007.57	Картометрический	0,1	-
26	434874.17	2232016.95	Картометрический	0,1	-
27	434940.58	2232006.84	Картометрический	0,1	-
28	434967.24	2231992.17	Картометрический	0,1	-
29	435050.89	2231968.44	Картометрический	0,1	-
30	435096.91	2231954.23	Картометрический	0,1	-
31	435192.59	2231920.57	Картометрический	0,1	-
32	435335.84	2231879.46	Картометрический	0,1	-
33	435396.25	2231857.69	Картометрический	0,1	-
34	435372.23	2231848.56	Картометрический	0,1	-
35	435346.34	2231815.62	Картометрический	0,1	-

Страница 2266/3236, документ 573af594a40d0f29e616b139611b0587 подписан 01.09.2025, опубликован 01.09.2025 в сетевом издании "РАММЕДИА", тел. +7 (496) 463-12-67, ramnews.ru

Раздел 2

Сведения о местоположении границ объекта

Обозначение характерных точек границ	Координаты, м		Метод определения координат характерной точки	Средняя квадратическая погрешность положения характерной точки (Mt), м	Описание обозначения точки на местности (при наличии)
	X	Y			
1	2	3	4	5	6
36	435338.06	2231781.60	Картометрический	0,1	-
37	435329.77	2231750.67	Картометрический	0,1	-
38	435288.35	2231693.03	Картометрический	0,1	-
39	435270.44	2231666.25	Картометрический	0,1	-
40	435269.77	2231645.76	Картометрический	0,1	-
41	435344.03	2231527.12	Картометрический	0,1	-
42	435351.32	2231505.93	Картометрический	0,1	-
43	435344.68	2231495.37	Картометрический	0,1	-
44	435364.86	2231505.03	Картометрический	0,1	-
45	435696.45	2231344.84	Картометрический	0,1	-
46	435710.62	2231309.28	Картометрический	0,1	-
47	435731.63	2231255.21	Картометрический	0,1	-
48	435736.60	2231227.43	Картометрический	0,1	-
49	435718.98	2231222.25	Картометрический	0,1	-
50	435559.76	2231190.20	Картометрический	0,1	-
51	435373.46	2231151.87	Картометрический	0,1	-
52	435332.27	2231143.55	Картометрический	0,1	-
53	435298.99	2231129.99	Картометрический	0,1	-
54	435293.35	2231129.69	Картометрический	0,1	-
55	435288.42	2231130.30	Картометрический	0,1	-
56	435037.28	2231131.66	Картометрический	0,1	-
57	435037.10	2231121.66	Картометрический	0,1	-
58	435181.99	2231119.01	Картометрический	0,1	-
59	435254.92	2231117.68	Картометрический	0,1	-
60	435298.55	2231120.10	Картометрический	0,1	-
61	435299.79	2231117.82	Картометрический	0,1	-
62	435304.92	2231108.36	Картометрический	0,1	-
63	435306.74	2231103.73	Картометрический	0,1	-
64	435312.85	2231089.63	Картометрический	0,1	-
65	435324.93	2231061.77	Картометрический	0,1	-
66	435330.35	2231049.26	Картометрический	0,1	-
67	435338.75	2231023.37	Картометрический	0,1	-
68	435348.05	2230994.70	Картометрический	0,1	-
69	435350.02	2230988.64	Картометрический	0,1	-
70	435357.79	2230943.01	Картометрический	0,1	-
71	435358.43	2230939.26	Картометрический	0,1	-
72	435355.61	2230901.14	Картометрический	0,1	-
73	435343.22	2230869.21	Картометрический	0,1	-
74	435335.90	2230862.37	Картометрический	0,1	-
75	435305.53	2230834.00	Картометрический	0,1	-

Страница 2267/3236, документ 573af594a40d0f29e616b139611b0587 подписан 01.09.2025, опубликован 01.09.2025 в сетевом издании "РАММЕДИА", тел. +7 (496) 463-12-67, ramnews.ru

Раздел 2

Сведения о местоположении границ объекта

Обозначение характерных точек границ	Координаты, м		Метод определения координат характерной точки	Средняя квадратическая погрешность положения характерной точки (Mt), м	Описание обозначения точки на местности (при наличии)
	X	Y			
1	2	3	4	5	6
76	435300.46	2230808.22	Картометрический	0,1	-
77	435303.13	2230788.90	Картометрический	0,1	-
78	435303.47	2230786.44	Картометрический	0,1	-
79	435304.37	2230784.32	Картометрический	0,1	-
80	435305.23	2230782.41	Картометрический	0,1	-
81	435310.95	2230787.73	Картометрический	0,1	-
82	435320.47	2230825.61	Картометрический	0,1	-
83	435346.84	2230856.95	Картометрический	0,1	-
84	435364.22	2230877.60	Картометрический	0,1	-
85	435365.64	2230887.11	Картометрический	0,1	-
86	435370.22	2230917.74	Картометрический	0,1	-
87	435370.88	2230922.13	Картометрический	0,1	-
88	435365.98	2230948.20	Картометрический	0,1	-
89	435360.40	2230977.83	Картометрический	0,1	-
90	435354.98	2231006.66	Картометрический	0,1	-
91	435348.59	2231040.65	Картометрический	0,1	-
92	435341.06	2231080.68	Картометрический	0,1	-
93	435335.61	2231109.65	Картометрический	0,1	-
94	435334.92	2231113.30	Картометрический	0,1	-
95	435334.70	2231114.48	Картометрический	0,1	-
96	435573.13	2231163.45	Картометрический	0,1	-
97	435698.86	2231186.46	Картометрический	0,1	-
98	435741.93	2231195.65	Картометрический	0,1	-
99	435749.04	2231169.50	Картометрический	0,1	-
100	435757.87	2231137.02	Картометрический	0,1	-
101	435762.55	2231054.83	Картометрический	0,1	-
102	435766.36	2230953.13	Картометрический	0,1	-
103	435745.72	2230773.57	Картометрический	0,1	-
104	435720.59	2230662.00	Картометрический	0,1	-
105	435680.68	2230587.55	Картометрический	0,1	-
106	435650.26	2230596.18	Картометрический	0,1	-
107	435638.85	2230593.37	Картометрический	0,1	-
108	435634.27	2230584.90	Картометрический	0,1	-
109	435597.11	2230603.92	Картометрический	0,1	-
110	435557.84	2230624.02	Картометрический	0,1	-
111	435553.78	2230626.08	Картометрический	0,1	-
112	435518.09	2230644.19	Картометрический	0,1	-
113	435477.00	2230665.04	Картометрический	0,1	-
114	435440.20	2230683.71	Картометрический	0,1	-
115	435411.55	2230698.25	Картометрический	0,1	-

Страница 2268/3236, документ 573af594a40d0f29e616b139611b0587 подписан 01.09.2025, опубликован 01.09.2025 в сетевом издании "РАММЕДИА", тел. +7 (496) 463-12-67, ramnews.ru

Раздел 2

Сведения о местоположении границ объекта

Обозначение характерных точек границ	Координаты, м		Метод определения координат характерной точки	Средняя квадратическая погрешность положения характерной точки (Mt), м	Описание обозначения точки на местности (при наличии)
	X	Y			
1	2	3	4	5	6
116	435384.63	2230711.91	Картометрический	0,1	-
117	435375.78	2230716.40	Картометрический	0,1	-
118	435322.94	2230755.16	Картометрический	0,1	-
119	435310.12	2230771.17	Картометрический	0,1	-
120	435320.39	2230747.58	Картометрический	0,1	-
121	435363.54	2230714.74	Картометрический	0,1	-
122	435626.35	2230584.97	Картометрический	0,1	-
123	435598.37	2230512.84	Картометрический	0,1	-
124	435604.06	2230425.06	Картометрический	0,1	-
125	435606.25	2230420.04	Картометрический	0,1	-
126	435617.08	2230402.42	Картометрический	0,1	-
127	435624.09	2230392.13	Картометрический	0,1	-
128	435624.28	2230388.51	Картометрический	0,1	-
129	435624.81	2230378.72	Картометрический	0,1	-
130	435625.56	2230374.72	Картометрический	0,1	-
131	435624.41	2230367.94	Картометрический	0,1	-
132	435624.07	2230363.13	Картометрический	0,1	-
133	435623.10	2230357.64	Картометрический	0,1	-
134	435619.45	2230348.16	Картометрический	0,1	-
135	435616.86	2230341.44	Картометрический	0,1	-
136	435613.01	2230328.96	Картометрический	0,1	-
137	435612.33	2230323.40	Картометрический	0,1	-
138	435612.46	2230317.29	Картометрический	0,1	-
139	435613.40	2230313.35	Картометрический	0,1	-
140	435619.77	2230297.57	Картометрический	0,1	-
141	435624.80	2230287.61	Картометрический	0,1	-
142	435626.33	2230285.01	Картометрический	0,1	-
143	435628.89	2230280.70	Картометрический	0,1	-
144	435633.00	2230274.05	Картометрический	0,1	-
145	435638.55	2230263.29	Картометрический	0,1	-
146	435643.69	2230243.68	Картометрический	0,1	-
147	435646.21	2230234.02	Картометрический	0,1	-
148	435646.87	2230230.90	Картометрический	0,1	-
149	435656.58	2230212.63	Картометрический	0,1	-
150	435657.94	2230209.79	Картометрический	0,1	-
151	435663.46	2230184.26	Картометрический	0,1	-
152	435656.96	2230177.65	Картометрический	0,1	-
153	435629.39	2230150.47	Картометрический	0,1	-
154	435578.36	2230099.33	Картометрический	0,1	-
155	435502.50	2230078.30	Картометрический	0,1	-

Страница 2269/3236, документ 573af594a40d0f29e616b139611b0587 подписан 01.09.2025, опубликован 01.09.2025 в сетевом издании "РАММЕДИА", тел. +7 (496) 463-12-67, ramnews.ru

Раздел 2

Сведения о местоположении границ объекта

Обозначение характерных точек границ	Координаты, м		Метод определения координат характерной точки	Средняя квадратическая погрешность положения характерной точки (Mt), м	Описание обозначения точки на местности (при наличии)
	X	Y			
1	2	3	4	5	6
156	435429.62	2230064.76	Картометрический	0,1	-
157	435420.88	2230063.14	Картометрический	0,1	-
158	435411.61	2230061.40	Картометрический	0,1	-
159	435357.19	2230320.66	Картометрический	0,1	-
160	435356.47	2230329.66	Картометрический	0,1	-
161	435359.61	2230329.94	Картометрический	0,1	-
162	435358.80	2230336.89	Картометрический	0,1	-
163	435354.53	2230353.83	Картометрический	0,1	-
164	435349.98	2230410.43	Картометрический	0,1	-
165	435300.38	2230616.93	Картометрический	0,1	-
166	435311.81	2230754.11	Картометрический	0,1	-
167	435301.74	2230769.95	Картометрический	0,1	-
168	435285.81	2230625.57	Картометрический	0,1	-
169	435268.66	2230619.13	Картометрический	0,1	-
170	435231.98	2230615.71	Картометрический	0,1	-
171	435191.18	2230646.50	Картометрический	0,1	-
172	435178.17	2230635.93	Картометрический	0,1	-
173	435185.26	2230595.22	Картометрический	0,1	-
174	435200.62	2230553.89	Картометрический	0,1	-
175	435236.69	2230554.96	Картометрический	0,1	-
176	435247.33	2230522.50	Картометрический	0,1	-
177	435244.35	2230468.86	Картометрический	0,1	-
178	435251.44	2230444.65	Картометрический	0,1	-
179	435286.32	2230405.63	Картометрический	0,1	-
180	435328.90	2230393.12	Картометрический	0,1	-
181	435341.28	2230318.27	Картометрический	0,1	-
182	435320.36	2230319.36	Картометрический	0,1	-
183	435231.05	2230302.13	Картометрический	0,1	-
184	435202.44	2230297.82	Картометрический	0,1	-
185	434913.20	2230262.00	Картометрический	0,1	-
186	434883.69	2230256.84	Картометрический	0,1	-
187	434789.03	2230226.92	Картометрический	0,1	-
188	434789.05	2230226.96	Картометрический	0,1	-
189	434781.14	2230226.92	Картометрический	0,1	-
190	434781.09	2230226.92	Картометрический	0,1	-
191	434781.04	2230226.88	Картометрический	0,1	-
192	434753.41	2230226.76	Картометрический	0,1	-
193	434748.07	2230237.04	Картометрический	0,1	-
194	434745.99	2230263.64	Картометрический	0,1	-
195	434737.32	2230374.30	Картометрический	0,1	-

Страница 2270/3236, документ 573af594a40d0f29e616b139611b0587 подписан 01.09.2025, опубликован 01.09.2025 в сетевом издании "РАММЕДИА", тел. +7 (496) 463-12-67, ramnews.ru

Раздел 2

Сведения о местоположении границ объекта

Обозначение характерных точек границ	Координаты, м		Метод определения координат характерной точки	Средняя квадратическая погрешность положения характерной точки (Mt), м	Описание обозначения точки на местности (при наличии)
	X	Y			
1	2	3	4	5	6
196	434735.41	2230398.60	Картометрический	0,1	-
197	434732.20	2230418.41	Картометрический	0,1	-
198	434726.90	2230451.13	Картометрический	0,1	-
199	434720.01	2230493.73	Картометрический	0,1	-
200	434713.11	2230536.32	Картометрический	0,1	-
201	434708.46	2230565.03	Картометрический	0,1	-
202	434707.07	2230571.56	Картометрический	0,1	-
203	434699.82	2230605.65	Картометрический	0,1	-
204	434692.69	2230639.14	Картометрический	0,1	-
205	434684.42	2230677.99	Картометрический	0,1	-
206	434649.43	2230697.64	Картометрический	0,1	-
207	434623.74	2230712.06	Картометрический	0,1	-
208	434594.42	2230728.52	Картометрический	0,1	-
209	434570.43	2230741.99	Картометрический	0,1	-
210	434543.75	2230756.97	Картометрический	0,1	-
211	434509.73	2230776.07	Картометрический	0,1	-
212	434521.12	2230787.24	Картометрический	0,1	-
213	434521.13	2230787.25	Картометрический	0,1	-
214	434472.18	2230814.70	Картометрический	0,1	-
215	434476.96	2230819.72	Картометрический	0,1	-
216	434496.77	2230838.92	Картометрический	0,1	-
217	434472.54	2230855.18	Картометрический	0,1	-
218	434435.35	2230818.27	Картометрический	0,1	-
219	434456.17	2230801.35	Картометрический	0,1	-
220	434454.11	2230799.32	Картометрический	0,1	-
221	434436.81	2230813.06	Картометрический	0,1	-
222	434418.85	2230827.32	Картометрический	0,1	-
223	434417.13	2230828.68	Картометрический	0,1	-
224	434402.21	2230842.04	Картометрический	0,1	-
225	434398.13	2230845.68	Картометрический	0,1	-
226	434383.31	2230858.17	Картометрический	0,1	-
227	434364.91	2230873.67	Картометрический	0,1	-
228	434368.39	2230876.90	Картометрический	0,1	-
229	434347.43	2230977.94	Картометрический	0,1	-
230	434302.72	2231193.38	Картометрический	0,1	-
231	434313.35	2231191.53	Картометрический	0,1	-
232	434321.55	2231196.22	Картометрический	0,1	-
233	434320.11	2231224.44	Картометрический	0,1	-
234	434350.33	2231337.35	Картометрический	0,1	-
235	434361.40	2231409.96	Картометрический	0,1	-

Страница 2271/3236, документ 573af594a40d0f29e616b139611b0587 подписан 01.09.2025, опубликован 01.09.2025 в сетевом издании "РАММЕДИА", тел. +7 (496) 463-12-67, ramnews.ru

Раздел 2

Сведения о местоположении границ объекта

Обозначение характерных точек границ	Координаты, м		Метод определения координат характерной точки	Средняя квадратическая погрешность положения характерной точки (Mt), м	Описание обозначения точки на местности (при наличии)
	X	Y			
1	2	3	4	5	6
236	434370.97	2231416.54	Картометрический	0,1	-
237	434398.30	2231435.78	Картометрический	0,1	-
238	434411.53	2231475.87	Картометрический	0,1	-
239	434412.92	2231480.07	Картометрический	0,1	-
240	434422.06	2231507.78	Картометрический	0,1	-
241	434443.88	2231573.89	Картометрический	0,1	-
242	434443.64	2231596.10	Картометрический	0,1	-
243	434442.88	2231664.68	Картометрический	0,1	-
244	434445.53	2231681.32	Картометрический	0,1	-
245	434447.03	2231690.73	Картометрический	0,1	-
246	434457.20	2231751.70	Картометрический	0,1	-
247	434441.74	2231773.29	Картометрический	0,1	-
248	434440.44	2231773.90	Картометрический	0,1	-
249	434438.22	2231781.57	Картометрический	0,1	-
250	434423.83	2231796.12	Картометрический	0,1	-
251	434422.71	2231797.18	Картометрический	0,1	-
252	434415.23	2231794.11	Картометрический	0,1	-
253	434411.24	2231795.06	Картометрический	0,1	-
254	434403.57	2231809.71	Картометрический	0,1	-
255	434399.49	2231807.28	Картометрический	0,1	-
256	434392.86	2231819.06	Картометрический	0,1	-
257	434390.04	2231824.06	Картометрический	0,1	-
258	434388.51	2231825.04	Картометрический	0,1	-
259	434369.06	2231842.00	Картометрический	0,1	-
260	434355.00	2231888.83	Картометрический	0,1	-
261	434329.14	2231921.92	Картометрический	0,1	-
262	434290.86	2231936.49	Картометрический	0,1	-
263	434234.99	2231970.70	Картометрический	0,1	-
264	434193.79	2231999.75	Картометрический	0,1	-
265	434106.70	2232051.57	Картометрический	0,1	-
266	434103.78	2232039.97	Картометрический	0,1	-
267	434097.51	2232044.60	Картометрический	0,1	-
268	434094.93	2232031.24	Картометрический	0,1	-
269	434092.47	2232013.48	Картометрический	0,1	-
270	434101.38	2231987.87	Картометрический	0,1	-
271	434101.18	2231981.05	Картометрический	0,1	-
272	434064.26	2232007.34	Картометрический	0,1	-
273	434008.37	2232016.80	Картометрический	0,1	-
274	433948.36	2232008.73	Картометрический	0,1	-
275	433876.95	2232003.79	Картометрический	0,1	-

Страница 2272/3236, документ 573af594a40d0f29e616b139611b0587 подписан 01.09.2025, опубликован 01.09.2025 в сетевом издании "РАММЕДИА", тел. +7 (496) 463-12-67, ramnews.ru

Раздел 2

Сведения о местоположении границ объекта

Обозначение характерных точек границ	Координаты, м		Метод определения координат характерной точки	Средняя квадратическая погрешность положения характерной точки (Mt), м	Описание обозначения точки на местности (при наличии)
	X	Y			
1	2	3	4	5	6
276	433847.98	2232015.22	Картометрический	0,1	-
277	433787.96	2232035.01	Картометрический	0,1	-
278	433722.76	2232005.29	Картометрический	0,1	-
279	433672.05	2232005.46	Картометрический	0,1	-
280	433624.45	2232019.01	Картометрический	0,1	-
281	433613.08	2232053.09	Картометрический	0,1	-
282	433637.93	2232073.65	Картометрический	0,1	-
283	433724.86	2232110.52	Картометрический	0,1	-
284	433908.04	2232134.72	Картометрический	0,1	-
285	433962.78	2232142.02	Картометрический	0,1	-
286	433962.40	2232144.55	Картометрический	0,1	-
1	434081.90	2232166.17	Картометрический	0,1	-
287	435047.91	2231099.90	Картометрический	0,1	-
288	434974.06	2231042.67	Картометрический	0,1	-
289	434892.86	2230993.55	Картометрический	0,1	-
290	434893.86	2230937.86	Картометрический	0,1	-
291	434990.27	2230929.75	Картометрический	0,1	-
292	435080.07	2230946.12	Картометрический	0,1	-
287	435047.91	2231099.90	Картометрический	0,1	-
293	434522.90	2231925.56	Картометрический	0,1	-
294	434534.12	2231908.94	Картометрический	0,1	-
295	434550.46	2231896.66	Картометрический	0,1	-
296	434556.73	2231891.95	Картометрический	0,1	-
297	434562.84	2231896.53	Картометрический	0,1	-
298	434574.72	2231883.22	Картометрический	0,1	-
299	434579.55	2231880.55	Картометрический	0,1	-
300	434592.38	2231867.71	Картометрический	0,1	-
301	434600.09	2231853.32	Картометрический	0,1	-
302	434612.67	2231813.00	Картометрический	0,1	-
303	434626.29	2231778.84	Картометрический	0,1	-
304	434647.87	2231818.91	Картометрический	0,1	-
305	434638.37	2231826.61	Картометрический	0,1	-
306	434634.25	2231841.25	Картометрический	0,1	-
307	434622.94	2231868.73	Картометрический	0,1	-
308	434610.10	2231892.88	Картометрический	0,1	-
309	434599.58	2231903.92	Картометрический	0,1	-
310	434575.17	2231912.66	Картометрический	0,1	-
311	434553.86	2231918.29	Картометрический	0,1	-
312	434538.45	2231929.10	Картометрический	0,1	-
293	434522.90	2231925.56	Картометрический	0,1	-

Страница 2273/3236, документ 573af594a40d0f29e616b139611b0587 подписан 01.09.2025, опубликован 01.09.2025 в сетевом издании "РАММЕДИА", тел. +7 (496) 463-12-67, ramnews.ru

Раздел 2

Сведения о местоположении границ объекта

Обозначение характерных точек границ	Координаты, м		Метод определения координат характерной точки	Средняя квадратическая погрешность положения характерной точки (Mt), м	Описание обозначения точки на местности (при наличии)
	X	Y			
1	2	3	4	5	6
313	434050.83	2231271.57	Картометрический	0,1	-
314	434086.99	2231270.05	Картометрический	0,1	-
315	434104.74	2231268.73	Картометрический	0,1	-
316	434104.75	2231267.71	Картометрический	0,1	-
317	434105.60	2231267.71	Картометрический	0,1	-
318	434105.62	2231264.68	Картометрический	0,1	-
319	434104.81	2231264.68	Картометрический	0,1	-
320	434105.41	2231237.14	Картометрический	0,1	-
321	434105.41	2231237.10	Картометрический	0,1	-
322	434051.46	2231238.04	Картометрический	0,1	-
323	434050.73	2231271.57	Картометрический	0,1	-
313	434050.83	2231271.57	Картометрический	0,1	-

3. Сведения о характерных точках части (частей) границы объекта

Обозначение характерных точек границ	Координаты, м		Метод определения координат характерной точки	Средняя квадратическая погрешность положения характерной точки (Mt), м	Описание обозначения точки на местности (при наличии)
	X	Y			
1	2	3	4	5	6
-	-	-	-	-	-

Страница 2274/3236, документ 573af594a40d0f29e616b139611b0587 подписан 01.09.2025, опубликован 01.09.2025 в сетевом издании "РАММЕДИА", тел. +7 (496) 463-12-67, ramnews.ru

Раздел 3

Сведения о местоположении измененных (уточненных) границ объекта

1. Система координат -

2. Сведения о характерных точках границ объекта

Обозначение характерных точек границ	Существующие координаты, м		Измененные (уточненные) координаты, м		Метод определения координат характерной точки	Средняя квадратическая погрешность положения характерной точки (Mt), м	Описание обозначения точки на местности (при наличии)
	X	Y	X	Y			
1	2	3	4	5	6	7	8
-	-	-	-	-	-	-	

3. Сведения о характерных точках части (частей) границы объекта

Обозначение характерных точек границ	Существующие координаты, м		Измененные (уточненные) координаты, м		Метод определения координат характерной точки	Средняя квадратическая погрешность положения характерной точки (Mt), м	Описание обозначения точки на местности (при наличии)
	X	Y	X	Y			
1	2	3	4	5	6	7	8
-	-	-	-	-	-	-	

Страница 2275/3236, документ 573af594a40d0f29e616b139611b0587
подписан 01.09.2025, опубликован 01.09.2025 в сетевом
издании "РАММЕДИА", тел. +7 (496) 463-12-67, ramnews.ru

ГРАФИЧЕСКОЕ ОПИСАНИЕ
местоположения границ населенных пунктов, территориальных зон, особо охраняемых природных территорий, зон с особыми условиями использования территории

д. Устиновка

(наименование объекта, местоположение границ которого описано (далее - объект))

Раздел 1

Сведения об объекте

№ п/п	Характеристики объекта	Описание характеристик
1	2	3
1.	Местоположение объекта	Московская область, Раменский муниципальный округ
2.	Площадь объекта +/- величина погрешности определения площади (Р +/- Дельта Р)	864071 кв. м ± 325 кв. м
3.	Иные характеристики объекта	

Страница 2276/3236, документ 573af594a40d0f29e616b139611b0587 подписан 01.09.2025, опубликован 01.09.2025 в сетевом издании "РАММЕДИА", тел. +7 (496) 463-12-67, ramnews.ru

Раздел 2

Сведения о местоположении границ объекта

1. Система координат МСК-50, зона 2

2. Сведения о характерных точках границ объекта

Обозначение характерных точек границ	Координаты, м		Метод определения координат характерной точки	Средняя квадратическая погрешность положения характерной точки (Mt), м	Описание обозначения точки на местности (при наличии)
	X	Y			
1	2	3	4	5	6
1	458951.70	2228330.38	Картометрический	0,1	-
2	458951.46	2228363.46	Картометрический	0,1	-
3	458975.14	2228360.39	Картометрический	0,1	-
4	458929.53	2228375.43	Картометрический	0,1	-
5	458889.48	2228391.00	Картометрический	0,1	-
6	458889.48	2228390.99	Картометрический	0,1	-
7	458889.51	2228390.89	Картометрический	0,1	-
8	458823.18	2228413.84	Картометрический	0,1	-
9	458824.25	2228416.06	Картометрический	0,1	-
10	458818.36	2228410.81	Картометрический	0,1	-
11	458816.80	2228409.41	Картометрический	0,1	-
12	458815.52	2228397.18	Картометрический	0,1	-
13	458815.36	2228395.61	Картометрический	0,1	-
14	458813.55	2228347.87	Картометрический	0,1	-
15	458817.53	2228329.42	Картометрический	0,1	-
16	458820.30	2228326.04	Картометрический	0,1	-
17	458826.17	2228320.35	Картометрический	0,1	-
18	458823.75	2228307.57	Картометрический	0,1	-
19	458828.55	2228301.21	Картометрический	0,1	-
20	458827.12	2228277.32	Картометрический	0,1	-
21	458814.49	2228258.79	Картометрический	0,1	-
22	458812.85	2228250.10	Картометрический	0,1	-
23	458783.97	2228227.06	Картометрический	0,1	-
24	458778.76	2228222.90	Картометрический	0,1	-
25	458771.69	2228215.83	Картометрический	0,1	-
26	458737.92	2228192.55	Картометрический	0,1	-
27	458688.67	2228163.20	Картометрический	0,1	-
28	458645.98	2228143.17	Картометрический	0,1	-
29	458645.81	2228143.12	Картометрический	0,1	-
30	458617.81	2228128.24	Картометрический	0,1	-
31	458585.57	2228111.12	Картометрический	0,1	-
32	458582.65	2228110.82	Картометрический	0,1	-
33	458579.28	2228111.84	Картометрический	0,1	-
34	458498.96	2228095.11	Картометрический	0,1	-
35	458396.03	2228075.10	Картометрический	0,1	-

Страница 2277/3236, документ 573af594a40d0f29e616b139611b0587 подписан 01.09.2025, опубликован 01.09.2025 в сетевом издании "РАММЕДИА", тел. +7 (496) 463-12-67, ramnews.ru

Раздел 2

Сведения о местоположении границ объекта

Обозначение характерных точек границ	Координаты, м		Метод определения координат характерной точки	Средняя квадратическая погрешность положения характерной точки (Mt), м	Описание обозначения точки на местности (при наличии)
	X	Y			
1	2	3	4	5	6
36	458340.23	2228049.06	Картометрический	0,1	-
37	458312.04	2228034.46	Картометрический	0,1	-
38	458156.16	2228327.90	Картометрический	0,1	-
39	458150.64	2228325.08	Картометрический	0,1	-
40	458150.23	2228324.88	Картометрический	0,1	-
41	458148.33	2228324.01	Картометрический	0,1	-
42	458145.61	2228325.95	Картометрический	0,1	-
43	458119.34	2228319.16	Картометрический	0,1	-
44	458101.05	2228318.21	Картометрический	0,1	-
45	458099.17	2228322.17	Картометрический	0,1	-
46	458097.01	2228326.70	Картометрический	0,1	-
47	458094.39	2228332.38	Картометрический	0,1	-
48	458094.33	2228332.38	Картометрический	0,1	-
49	458087.73	2228333.26	Картометрический	0,1	-
50	458076.25	2228336.46	Картометрический	0,1	-
51	458064.08	2228339.87	Картометрический	0,1	-
52	458045.43	2228345.99	Картометрический	0,1	-
53	458044.96	2228346.13	Картометрический	0,1	-
54	458027.78	2228350.85	Картометрический	0,1	-
55	458027.63	2228350.89	Картометрический	0,1	-
56	458011.85	2228354.94	Картометрический	0,1	-
57	458006.09	2228356.40	Картометрический	0,1	-
58	458020.50	2228386.58	Картометрический	0,1	-
59	458046.07	2228423.91	Картометрический	0,1	-
60	458055.51	2228437.75	Картометрический	0,1	-
61	458000.09	2228526.40	Картометрический	0,1	-
62	457947.84	2228611.30	Картометрический	0,1	-
63	457890.39	2228701.34	Картометрический	0,1	-
64	457794.27	2228849.28	Картометрический	0,1	-
65	457805.36	2228853.44	Картометрический	0,1	-
66	457816.05	2228865.84	Картометрический	0,1	-
67	457819.73	2228876.30	Картометрический	0,1	-
68	457823.90	2228881.11	Картометрический	0,1	-
69	457834.12	2228908.33	Картометрический	0,1	-
70	457847.71	2228944.57	Картометрический	0,1	-
71	457844.09	2228947.77	Картометрический	0,1	-
72	457855.11	2228971.21	Картометрический	0,1	-
73	457855.72	2228972.50	Картометрический	0,1	-
74	457855.72	2228971.21	Картометрический	0,1	-
75	457857.72	2228971.21	Картометрический	0,1	-

Страница 2278/3236, документ 573af594a40d0f29e616b139611b0587 подписан 01.09.2025, опубликован 01.09.2025 в сетевом издании "РАММЕДИА", тел. +7 (496) 463-12-67, ramnews.ru

Раздел 2

Сведения о местоположении границ объекта

Обозначение характерных точек границ	Координаты, м		Метод определения координат характерной точки	Средняя квадратическая погрешность положения характерной точки (Mt), м	Описание обозначения точки на местности (при наличии)
	X	Y			
1	2	3	4	5	6
76	457857.72	2228973.21	Картометрический	0,1	-
77	457856.06	2228973.21	Картометрический	0,1	-
78	457856.63	2228974.44	Картометрический	0,1	-
79	457857.44	2228975.54	Картометрический	0,1	-
80	457858.95	2228975.55	Картометрический	0,1	-
81	457858.95	2228977.55	Картометрический	0,1	-
82	457858.91	2228977.55	Картометрический	0,1	-
83	457861.12	2228980.57	Картометрический	0,1	-
84	457861.32	2228980.59	Картометрический	0,1	-
85	457861.33	2228980.86	Картометрический	0,1	-
86	457872.87	2228996.64	Картометрический	0,1	-
87	457888.50	2229000.08	Картометрический	0,1	-
88	457909.85	2228991.46	Картометрический	0,1	-
89	457931.65	2228983.72	Картометрический	0,1	-
90	458060.14	2228984.28	Картометрический	0,1	-
91	458109.32	2228987.71	Картометрический	0,1	-
92	458127.68	2228990.83	Картометрический	0,1	-
93	458127.67	2228987.87	Картометрический	0,1	-
94	458129.67	2228987.85	Картометрический	0,1	-
95	458129.70	2228991.18	Картометрический	0,1	-
96	458209.80	2229004.82	Картометрический	0,1	-
97	458304.83	2229006.67	Картометрический	0,1	-
98	458338.02	2228994.38	Картометрический	0,1	-
99	458350.11	2229013.74	Картометрический	0,1	-
100	458365.68	2228988.04	Картометрический	0,1	-
101	458495.72	2228863.45	Картометрический	0,1	-
102	458529.67	2228883.87	Картометрический	0,1	-
103	458507.94	2228874.35	Картометрический	0,1	-
104	458493.50	2228886.89	Картометрический	0,1	-
105	458482.90	2228896.10	Картометрический	0,1	-
106	458472.44	2228905.19	Картометрический	0,1	-
107	458451.49	2228923.39	Картометрический	0,1	-
108	458419.58	2228951.11	Картометрический	0,1	-
109	458387.74	2228978.77	Картометрический	0,1	-
110	458418.83	2229015.05	Картометрический	0,1	-
111	458450.20	2228987.27	Картометрический	0,1	-
112	458482.03	2228959.08	Картометрический	0,1	-
113	458502.81	2228940.69	Картометрический	0,1	-
114	458514.92	2228929.97	Картометрический	0,1	-
115	458523.70	2228922.19	Картометрический	0,1	-

Страница 2279/3236, документ 573af594a40d0f29e616b139611b0587 подписан 01.09.2025, опубликован 01.09.2025 в сетевом издании "РАММЕДИА", тел. +7 (496) 463-12-67, ramnews.ru

Раздел 2

Сведения о местоположении границ объекта

Обозначение характерных точек границ	Координаты, м		Метод определения координат характерной точки	Средняя квадратическая погрешность положения характерной точки (Mt), м	Описание обозначения точки на местности (при наличии)
	X	Y			
1	2	3	4	5	6
116	458551.89	2228897.23	Картометрический	0,1	-
117	458653.82	2228958.53	Картометрический	0,1	-
118	458724.50	2228897.32	Картометрический	0,1	-
119	458772.69	2228876.65	Картометрический	0,1	-
120	458776.72	2228880.33	Картометрический	0,1	-
121	458780.27	2228883.56	Картометрический	0,1	-
122	458735.56	2228902.40	Картометрический	0,1	-
123	458724.57	2228911.77	Картометрический	0,1	-
124	458739.89	2228918.30	Картометрический	0,1	-
125	458750.45	2228923.87	Картометрический	0,1	-
126	458780.91	2228942.41	Картометрический	0,1	-
127	458793.04	2228938.54	Картометрический	0,1	-
128	458806.36	2228954.64	Картометрический	0,1	-
129	458829.58	2228975.34	Картометрический	0,1	-
130	458834.62	2228978.60	Картометрический	0,1	-
131	458854.99	2228993.23	Картометрический	0,1	-
132	458860.63	2228990.38	Картометрический	0,1	-
133	458859.61	2228988.00	Картометрический	0,1	-
134	458859.41	2228988.09	Картометрический	0,1	-
135	458850.16	2228965.29	Картометрический	0,1	-
136	458837.81	2228935.16	Картометрический	0,1	-
137	458833.15	2228928.82	Картометрический	0,1	-
138	458830.15	2228921.91	Картометрический	0,1	-
139	458821.72	2228902.72	Картометрический	0,1	-
140	458821.52	2228902.27	Картометрический	0,1	-
141	458830.26	2228901.41	Картометрический	0,1	-
142	458865.83	2228980.77	Картометрический	0,1	-
143	458865.94	2228980.99	Картометрический	0,1	-
144	458871.06	2228991.42	Картометрический	0,1	-
145	458887.27	2229001.74	Картометрический	0,1	-
146	458903.47	2229012.05	Картометрический	0,1	-
147	458883.95	2228972.29	Картометрический	0,1	-
148	458838.66	2228873.91	Картометрический	0,1	-
149	458815.30	2228819.35	Картометрический	0,1	-
150	458803.61	2228790.82	Картометрический	0,1	-
151	458803.55	2228790.68	Картометрический	0,1	-
152	458795.61	2228772.14	Картометрический	0,1	-
153	458798.48	2228771.31	Картометрический	0,1	-
154	458809.51	2228764.14	Картометрический	0,1	-
155	458840.49	2228731.45	Картометрический	0,1	-

Страница 2280/3236, документ 573af594a40d0f29e616b139611b0587 подписан 01.09.2025, опубликован 01.09.2025 в сетевом издании "РАММЕДИА", тел. +7 (496) 463-12-67, ramnews.ru

Раздел 2

Сведения о местоположении границ объекта

Обозначение характерных точек границ	Координаты, м		Метод определения координат характерной точки	Средняя квадратическая погрешность положения характерной точки (Mt), м	Описание обозначения точки на местности (при наличии)
	X	Y			
1	2	3	4	5	6
156	458851.16	2228664.52	Картометрический	0,1	-
157	458860.37	2228626.69	Картометрический	0,1	-
158	458873.94	2228574.15	Картометрический	0,1	-
159	458882.93	2228539.32	Картометрический	0,1	-
160	459164.94	2228627.74	Картометрический	0,1	-
161	459171.43	2228619.97	Картометрический	0,1	-
162	459181.87	2228623.25	Картометрический	0,1	-
163	459191.71	2228627.56	Картометрический	0,1	-
164	459201.71	2228634.14	Картометрический	0,1	-
165	459221.12	2228619.94	Картометрический	0,1	-
166	459236.06	2228574.59	Картометрический	0,1	-
167	459231.38	2228571.97	Картометрический	0,1	-
168	459234.64	2228536.21	Картометрический	0,1	-
169	459235.03	2228531.83	Картометрический	0,1	-
170	459219.79	2228498.17	Картометрический	0,1	-
171	459213.46	2228470.75	Картометрический	0,1	-
172	459125.88	2228468.72	Картометрический	0,1	-
173	459112.92	2228462.42	Картометрический	0,1	-
174	459094.66	2228443.85	Картометрический	0,1	-
175	459089.92	2228442.87	Картометрический	0,1	-
176	459087.67	2228450.15	Картометрический	0,1	-
177	459080.39	2228446.63	Картометрический	0,1	-
178	459082.05	2228441.25	Картометрический	0,1	-
179	459059.94	2228436.68	Картометрический	0,1	-
180	459046.11	2228429.95	Картометрический	0,1	-
181	459045.73	2228428.91	Картометрический	0,1	-
182	459047.21	2228424.93	Картометрический	0,1	-
183	459054.10	2228422.23	Картометрический	0,1	-
184	459081.93	2228409.94	Картометрический	0,1	-
185	459095.21	2228380.52	Картометрический	0,1	-
186	459070.88	2228358.87	Картометрический	0,1	-
187	459035.34	2228327.26	Картометрический	0,1	-
188	459020.82	2228360.64	Картометрический	0,1	-
189	459016.60	2228370.34	Картометрический	0,1	-
190	459011.44	2228369.82	Картометрический	0,1	-
191	459002.15	2228363.05	Картометрический	0,1	-
192	459002.21	2228356.88	Картометрический	0,1	-
193	459002.53	2228330.85	Картометрический	0,1	-
194	459002.76	2228301.22	Картометрический	0,1	-
195	459003.10	2228270.60	Картометрический	0,1	-

Страница 2281/3236, документ 573af594a40d0f29e616b139611b0587 подписан 01.09.2025, опубликован 01.09.2025 в сетевом издании "РАММЕДИА", тел. +7 (496) 463-12-67, ramnews.ru

Раздел 2

Сведения о местоположении границ объекта

Обозначение характерных точек границ	Координаты, м		Метод определения координат характерной точки	Средняя квадратическая погрешность положения характерной точки (Mt), м	Описание обозначения точки на местности (при наличии)
	X	Y			
1	2	3	4	5	6
196	458952.14	2228272.66	Картометрический	0,1	-
197	458951.93	2228300.99	Картометрический	0,1	-
1	458951.70	2228330.38	Картометрический	0,1	-
198	458349.85	2229006.49	Картометрический	0,1	-
199	458349.85	2229008.49	Картометрический	0,1	-
200	458347.85	2229008.49	Картометрический	0,1	-
201	458347.85	2229006.49	Картометрический	0,1	-
198	458349.85	2229006.49	Картометрический	0,1	-
202	457961.93	2228966.50	Картометрический	0,1	-
203	457961.93	2228968.50	Картометрический	0,1	-
204	457959.93	2228968.50	Картометрический	0,1	-
205	457959.93	2228966.50	Картометрический	0,1	-
202	457961.93	2228966.50	Картометрический	0,1	-
206	458284.23	2229004.08	Картометрический	0,1	-
207	458284.23	2229006.08	Картометрический	0,1	-
208	458282.23	2229006.08	Картометрический	0,1	-
209	458282.23	2229004.08	Картометрический	0,1	-
206	458284.23	2229004.08	Картометрический	0,1	-
210	457962.05	2228971.08	Картометрический	0,1	-
211	457962.05	2228973.08	Картометрический	0,1	-
212	457960.05	2228973.08	Картометрический	0,1	-
213	457960.05	2228971.08	Картометрический	0,1	-
210	457962.05	2228971.08	Картометрический	0,1	-
214	458196.50	2228997.28	Картометрический	0,1	-
215	458196.50	2228999.28	Картометрический	0,1	-
216	458194.50	2228999.28	Картометрический	0,1	-
217	458194.50	2228997.28	Картометрический	0,1	-
214	458196.50	2228997.28	Картометрический	0,1	-
218	457872.85	2228974.47	Картометрический	0,1	-
219	457872.85	2228976.47	Картометрический	0,1	-
220	457870.85	2228976.47	Картометрический	0,1	-
221	457870.85	2228974.47	Картометрический	0,1	-
218	457872.85	2228974.47	Картометрический	0,1	-
222	458322.88	2228996.38	Картометрический	0,1	-
223	458322.88	2228998.38	Картометрический	0,1	-
224	458320.88	2228998.38	Картометрический	0,1	-
225	458320.88	2228996.38	Картометрический	0,1	-
222	458322.88	2228996.38	Картометрический	0,1	-
226	457962.38	2228976.55	Картометрический	0,1	-
227	457962.38	2228978.55	Картометрический	0,1	-

Страница 2282/3236, документ 573af594a40d0f29e616b139611b0587 подписан 01.09.2025, опубликован 01.09.2025 в сетевом издании "РАММЕДИА", тел. +7 (496) 463-12-67, ramnews.ru

Раздел 2

Сведения о местоположении границ объекта

Обозначение характерных точек границ	Координаты, м		Метод определения координат характерной точки	Средняя квадратическая погрешность положения характерной точки (Mt), м	Описание обозначения точки на местности (при наличии)
	X	Y			
1	2	3	4	5	6
228	457960.38	2228978.55	Картометрический	0,1	-
229	457960.38	2228976.55	Картометрический	0,1	-
226	457962.38	2228976.55	Картометрический	0,1	-
230	458196.95	2228994.26	Картометрический	0,1	-
231	458196.95	2228996.26	Картометрический	0,1	-
232	458194.95	2228996.26	Картометрический	0,1	-
233	458194.95	2228994.26	Картометрический	0,1	-
230	458196.95	2228994.26	Картометрический	0,1	-
234	457873.76	2228979.16	Картометрический	0,1	-
235	457873.76	2228981.16	Картометрический	0,1	-
236	457871.76	2228981.16	Картометрический	0,1	-
237	457871.76	2228979.16	Картометрический	0,1	-
234	457873.76	2228979.16	Картометрический	0,1	-
238	458197.73	2228989.71	Картометрический	0,1	-
239	458197.73	2228991.71	Картометрический	0,1	-
240	458195.73	2228991.71	Картометрический	0,1	-
241	458195.73	2228989.71	Картометрический	0,1	-
238	458197.73	2228989.71	Картометрический	0,1	-
242	458135.22	2228979.64	Картометрический	0,1	-
243	458135.24	2228983.14	Картометрический	0,1	-
244	458133.24	2228983.15	Картометрический	0,1	-
245	458133.22	2228979.65	Картометрический	0,1	-
242	458135.22	2228979.64	Картометрический	0,1	-
246	458118.11	2228986.53	Картометрический	0,1	-
247	458118.11	2228988.53	Картометрический	0,1	-
248	458116.11	2228988.53	Картометрический	0,1	-
249	458116.11	2228986.53	Картометрический	0,1	-
246	458118.11	2228986.53	Картометрический	0,1	-
250	458118.27	2228982.45	Картометрический	0,1	-
251	458118.27	2228984.45	Картометрический	0,1	-
252	458116.27	2228984.45	Картометрический	0,1	-
253	458116.27	2228982.45	Картометрический	0,1	-
250	458118.27	2228982.45	Картометрический	0,1	-
254	457874.71	2228983.88	Картометрический	0,1	-
255	457874.71	2228985.88	Картометрический	0,1	-
256	457872.71	2228985.88	Картометрический	0,1	-
257	457872.71	2228983.88	Картометрический	0,1	-
254	457874.71	2228983.88	Картометрический	0,1	-
258	458134.07	2228983.85	Картометрический	0,1	-
259	458133.78	2228987.34	Картометрический	0,1	-

Страница 2283/3236, документ 573af594a40d0f29e616b139611b0587 подписан 01.09.2025, опубликован 01.09.2025 в сетевом издании "РАММЕДИА", тел. +7 (496) 463-12-67, ramnews.ru

Раздел 2

Сведения о местоположении границ объекта

Обозначение характерных точек границ	Координаты, м		Метод определения координат характерной точки	Средняя квадратическая погрешность положения характерной точки (Mt), м	Описание обозначения точки на местности (при наличии)
	X	Y			
1	2	3	4	5	6
260	458131.78	2228987.18	Картометрический	0,1	-
261	458130.15	2228986.55	Картометрический	0,1	-
262	458130.15	2228984.55	Картометрический	0,1	-
263	458132.07	2228983.69	Картометрический	0,1	-
258	458134.07	2228983.85	Картометрический	0,1	-
264	458832.51	2228404.41	Картометрический	0,1	-
265	458889.51	2228384.89	Картометрический	0,1	-
266	458894.50	2228382.84	Картометрический	0,1	-
267	458941.03	2228366.89	Картометрический	0,1	-
268	458941.41	2228340.57	Картометрический	0,1	-
269	458941.70	2228307.56	Картометрический	0,1	-
270	458942.12	2228273.06	Картометрический	0,1	-
271	458893.39	2228275.17	Картометрический	0,1	-
272	458836.35	2228277.57	Картометрический	0,1	-
273	458837.49	2228298.17	Картометрический	0,1	-
274	458837.01	2228307.72	Картометрический	0,1	-
275	458835.63	2228337.99	Картометрический	0,1	-
276	458834.38	2228365.53	Картометрический	0,1	-
264	458832.51	2228404.41	Картометрический	0,1	-
277	458501.70	2227927.83	Картометрический	0,1	-
278	458508.28	2227921.39	Картометрический	0,1	-
279	458512.37	2227924.08	Картометрический	0,1	-
280	458553.45	2227863.85	Картометрический	0,1	-
281	458624.11	2227821.69	Картометрический	0,1	-
282	458664.05	2227797.86	Картометрический	0,1	-
283	458669.83	2227794.41	Картометрический	0,1	-
284	458716.75	2227766.09	Картометрический	0,1	-
285	458706.27	2227742.03	Картометрический	0,1	-
286	458692.55	2227710.53	Картометрический	0,1	-
287	458678.97	2227679.35	Картометрический	0,1	-
288	458671.48	2227673.96	Картометрический	0,1	-
289	458636.24	2227651.41	Картометрический	0,1	-
290	458630.18	2227647.53	Картометрический	0,1	-
291	458582.84	2227615.99	Картометрический	0,1	-
292	458515.17	2227573.15	Картометрический	0,1	-
293	458464.74	2227633.01	Картометрический	0,1	-
294	458424.86	2227679.78	Картометрический	0,1	-
295	458388.66	2227723.03	Картометрический	0,1	-
296	458386.96	2227739.40	Картометрический	0,1	-
297	458387.53	2227763.57	Картометрический	0,1	-

Страница 2284/3236, документ 573af594a40d0f29e616b139611b0587 подписан 01.09.2025, опубликован 01.09.2025 в сетевом издании "РАММЕДИА", тел. +7 (496) 463-12-67, ramnews.ru

Раздел 2

Сведения о местоположении границ объекта

Обозначение характерных точек границ	Координаты, м		Метод определения координат характерной точки	Средняя квадратическая погрешность положения характерной точки (Mt), м	Описание обозначения точки на местности (при наличии)
	X	Y			
1	2	3	4	5	6
298	458387.97	2227782.32	Картометрический	0,1	-
299	458388.12	2227788.90	Картометрический	0,1	-
300	458388.61	2227809.71	Картометрический	0,1	-
301	458397.04	2227830.89	Картометрический	0,1	-
302	458406.81	2227846.02	Картометрический	0,1	-
303	458407.99	2227847.20	Картометрический	0,1	-
304	458423.33	2227862.53	Картометрический	0,1	-
305	458424.07	2227863.17	Картометрический	0,1	-
306	458442.21	2227878.85	Картометрический	0,1	-
307	458475.95	2227906.63	Картометрический	0,1	-
308	458493.77	2227921.30	Картометрический	0,1	-
277	458501.70	2227927.83	Картометрический	0,1	-

3. Сведения о характерных точках части (частей) границы объекта

Обозначение характерных точек границ	Координаты, м		Метод определения координат характерной точки	Средняя квадратическая погрешность положения характерной точки (Mt), м	Описание обозначения точки на местности (при наличии)
	X	Y			
1	2	3	4	5	6
-	-	-	-	-	-

Страница 2285/3236, документ 573af594a40d0f29e616b139611b0587 подписан 01.09.2025, опубликован 01.09.2025 в сетевом издании "РАММЕДИА", тел. +7 (496) 463-12-67, ramnews.ru

Раздел 3

Сведения о местоположении измененных (уточненных) границ объекта

1. Система координат -

2. Сведения о характерных точках границ объекта

Обозначение характерных точек границ	Существующие координаты, м		Измененные (уточненные) координаты, м		Метод определения координат характерной точки	Средняя квадратическая погрешность положения характерной точки (Mt), м	Описание обозначения точки на местности (при наличии)
	X	Y	X	Y			
1	2	3	4	5	6	7	8
-	-	-	-	-	-	-	

3. Сведения о характерных точках части (частей) границы объекта

Обозначение характерных точек границ	Существующие координаты, м		Измененные (уточненные) координаты, м		Метод определения координат характерной точки	Средняя квадратическая погрешность положения характерной точки (Mt), м	Описание обозначения точки на местности (при наличии)
	X	Y	X	Y			
1	2	3	4	5	6	7	8
-	-	-	-	-	-	-	

Страница 2286/3236, документ 573af594a40d0f29e616b139611b0587
подписан 01.09.2025, опубликован 01.09.2025 в сетевом
издании "РАММЕДИА", тел. +7 (496) 463-12-67, ramnews.ru

ГРАФИЧЕСКОЕ ОПИСАНИЕ
местоположения границ населенных пунктов, территориальных зон, особо охраняемых природных территорий, зон с особыми условиями использования территории

д. Федино

(наименование объекта, местоположение границ которого описано (далее - объект))

Раздел 1

Сведения об объекте

№ п/п	Характеристики объекта	Описание характеристик
1	2	3
1.	Местоположение объекта	Московская область, Раменский муниципальный округ
2.	Площадь объекта +/- величина погрешности определения площади (Р +/- Дельта Р)	570419 кв. м ± 264 кв. м
3.	Иные характеристики объекта	

Страница 2287/3236, документ 573af594a40d0f29e616b139611b0587 подписан 01.09.2025, опубликован 01.09.2025 в сетевом издании "РАММЕДИА", тел. +7 (496) 463-12-67, ramnews.ru

Раздел 2

Сведения о местоположении границ объекта

1. Система координат МСК-50, зона 2

2. Сведения о характерных точках границ объекта

Обозначение характерных точек границ	Координаты, м		Метод определения координат характерной точки	Средняя квадратическая погрешность положения характерной точки (Mt), м	Описание обозначения точки на местности (при наличии)
	X	Y			
1	2	3	4	5	6
1	430670.16	2239283.00	Картометрический	0,1	-
2	430672.18	2239250.67	Картометрический	0,1	-
3	430692.58	2239245.96	Картометрический	0,1	-
4	430701.52	2239246.12	Картометрический	0,1	-
5	430702.52	2239243.66	Картометрический	0,1	-
6	430725.76	2239238.29	Картометрический	0,1	-
7	430729.42	2239199.83	Картометрический	0,1	-
8	430717.49	2239201.87	Картометрический	0,1	-
9	430722.09	2239165.88	Картометрический	0,1	-
10	430722.25	2239165.84	Картометрический	0,1	-
11	430722.13	2239165.57	Картометрический	0,1	-
12	430722.24	2239164.76	Картометрический	0,1	-
13	430717.47	2239153.03	Картометрический	0,1	-
14	430758.34	2239135.47	Картометрический	0,1	-
15	430852.14	2239108.59	Картометрический	0,1	-
16	430869.59	2239049.49	Картометрический	0,1	-
17	430914.78	2239043.11	Картометрический	0,1	-
18	430914.59	2239041.39	Картометрический	0,1	-
19	430952.62	2239037.38	Картометрический	0,1	-
20	430959.27	2239034.47	Картометрический	0,1	-
21	430959.51	2239035.25	Картометрический	0,1	-
22	430973.87	2239029.92	Картометрический	0,1	-
23	430973.31	2239028.14	Картометрический	0,1	-
24	430996.92	2239017.97	Картометрический	0,1	-
25	431029.08	2239000.37	Картометрический	0,1	-
26	431048.83	2238998.22	Картометрический	0,1	-
27	431050.62	2238998.42	Картометрический	0,1	-
28	431051.89	2239003.89	Картометрический	0,1	-
29	431067.03	2239000.31	Картометрический	0,1	-
30	431082.01	2238997.15	Картометрический	0,1	-
31	431099.26	2238996.49	Картометрический	0,1	-
32	431102.73	2238996.36	Картометрический	0,1	-
33	431119.80	2238997.09	Картометрический	0,1	-
34	431159.13	2238983.75	Картометрический	0,1	-
35	431193.19	2238976.73	Картометрический	0,1	-

Страница 2288/3236, документ 573af594a40d0f29e616b139611b0587 подписан 01.09.2025, опубликован 01.09.2025 в сетевом издании "РАММЕДИА", тел. +7 (496) 463-12-67, ramnews.ru

Раздел 2

Сведения о местоположении границ объекта

Обозначение характерных точек границ	Координаты, м		Метод определения координат характерной точки	Средняя квадратическая погрешность положения характерной точки (Mt), м	Описание обозначения точки на местности (при наличии)
	X	Y			
1	2	3	4	5	6
36	431217.18	2238976.73	Картометрический	0,1	-
37	431223.86	2238977.81	Картометрический	0,1	-
38	431250.60	2238988.31	Картометрический	0,1	-
39	431274.83	2239001.66	Картометрический	0,1	-
40	431290.28	2239004.12	Картометрический	0,1	-
41	431301.17	2238995.34	Картометрический	0,1	-
42	431322.06	2238950.74	Картометрический	0,1	-
43	431354.01	2238900.53	Картометрический	0,1	-
44	431380.70	2238867.17	Картометрический	0,1	-
45	431395.32	2238855.51	Картометрический	0,1	-
46	431464.19	2238859.59	Картометрический	0,1	-
47	431505.95	2238871.49	Картометрический	0,1	-
48	431506.39	2238876.62	Картометрический	0,1	-
49	431507.85	2238877.07	Картометрический	0,1	-
50	431519.02	2238880.93	Картометрический	0,1	-
51	431519.18	2238880.98	Картометрический	0,1	-
52	431540.80	2238888.03	Картометрический	0,1	-
53	431564.57	2238896.36	Картометрический	0,1	-
54	431586.65	2238904.19	Картометрический	0,1	-
55	431610.20	2238912.42	Картометрический	0,1	-
56	431610.28	2238912.45	Картометрический	0,1	-
57	431613.28	2238913.47	Картометрический	0,1	-
58	431615.79	2238907.87	Картометрический	0,1	-
59	431692.25	2238933.74	Картометрический	0,1	-
60	431884.82	2238999.80	Картометрический	0,1	-
61	431883.09	2239004.28	Картометрический	0,1	-
62	431897.15	2239009.00	Картометрический	0,1	-
63	431919.77	2239016.82	Картометрический	0,1	-
64	431941.47	2239025.06	Картометрический	0,1	-
65	431960.28	2239032.29	Картометрический	0,1	-
66	431975.67	2239038.70	Картометрический	0,1	-
67	431989.55	2239045.24	Картометрический	0,1	-
68	432006.28	2239053.47	Картометрический	0,1	-
69	432022.87	2239061.94	Картометрический	0,1	-
70	432040.27	2239071.50	Картометрический	0,1	-
71	432050.44	2239077.13	Картометрический	0,1	-
72	432061.92	2239083.72	Картометрический	0,1	-
73	432068.58	2239087.95	Картометрический	0,1	-
74	432075.61	2239092.83	Картометрический	0,1	-
75	432084.02	2239098.94	Картометрический	0,1	-

Страница 2289/3236, документ 573af594a40d0f29e616b139611b0587 подписан 01.09.2025, опубликован 01.09.2025 в сетевом издании "РАММЕДИА", тел. +7 (496) 463-12-67, ramnews.ru

Раздел 2

Сведения о местоположении границ объекта

Обозначение характерных точек границ	Координаты, м		Метод определения координат характерной точки	Средняя квадратическая погрешность положения характерной точки (Mt), м	Описание обозначения точки на местности (при наличии)
	X	Y			
1	2	3	4	5	6
76	432095.40	2239107.79	Картометрический	0,1	-
77	432113.63	2239122.20	Картометрический	0,1	-
78	432122.94	2239129.91	Картометрический	0,1	-
79	432143.59	2239147.48	Картометрический	0,1	-
80	432158.92	2239161.07	Картометрический	0,1	-
81	432172.30	2239173.24	Картометрический	0,1	-
82	432172.38	2239173.31	Картометрический	0,1	-
83	432193.09	2239191.73	Картометрический	0,1	-
84	432193.16	2239191.79	Картометрический	0,1	-
85	432209.75	2239206.29	Картометрический	0,1	-
86	432210.19	2239206.66	Картометрический	0,1	-
87	432220.85	2239214.95	Картометрический	0,1	-
88	432221.10	2239215.14	Картометрический	0,1	-
89	432231.04	2239222.40	Картометрический	0,1	-
90	432233.87	2239224.46	Картометрический	0,1	-
91	432242.25	2239230.55	Картометрический	0,1	-
92	432247.41	2239234.30	Картометрический	0,1	-
93	432260.96	2239244.23	Картометрический	0,1	-
94	432266.64	2239248.53	Картометрический	0,1	-
95	432267.06	2239247.17	Картометрический	0,1	-
96	432271.43	2239233.18	Картометрический	0,1	-
97	432272.98	2239228.24	Картометрический	0,1	-
98	432272.85	2239228.14	Картометрический	0,1	-
99	432259.18	2239218.13	Картометрический	0,1	-
100	432258.58	2239217.69	Картометрический	0,1	-
101	432245.63	2239208.29	Картометрический	0,1	-
102	432233.02	2239199.08	Картометрический	0,1	-
103	432222.70	2239191.05	Картометрический	0,1	-
104	432206.35	2239176.76	Картометрический	0,1	-
105	432185.71	2239158.40	Картометрический	0,1	-
106	432172.33	2239146.23	Картометрический	0,1	-
107	432172.23	2239146.14	Картометрический	0,1	-
108	432156.78	2239132.45	Картометрический	0,1	-
109	432156.63	2239132.31	Картометрический	0,1	-
110	432135.85	2239114.64	Картометрический	0,1	-
111	432135.75	2239114.55	Картометрический	0,1	-
112	432126.30	2239106.73	Картометрический	0,1	-
113	432126.12	2239106.58	Картометрический	0,1	-
114	432107.77	2239092.08	Картометрический	0,1	-
115	432107.71	2239092.03	Картометрический	0,1	-

Страница 2290/3236, документ 573af594a40d0f29e616b139611b0587 подписан 01.09.2025, опубликован 01.09.2025 в сетевом издании "РАММЕДИА", тел. +7 (496) 463-12-67, ramnews.ru

Раздел 2

Сведения о местоположении границ объекта

Обозначение характерных точек границ	Координаты, м		Метод определения координат характерной точки	Средняя квадратическая погрешность положения характерной точки (Mt), м	Описание обозначения точки на местности (при наличии)
	X	Y			
1	2	3	4	5	6
116	432096.17	2239083.06	Картометрический	0,1	-
117	432095.91	2239082.86	Картометрический	0,1	-
118	432087.27	2239076.58	Картометрический	0,1	-
119	432087.10	2239076.46	Картометрический	0,1	-
120	432079.81	2239071.40	Картометрический	0,1	-
121	432079.47	2239071.17	Картометрический	0,1	-
122	432072.45	2239066.72	Картометрический	0,1	-
123	432072.08	2239066.49	Картометрический	0,1	-
124	432060.34	2239059.74	Картометрический	0,1	-
125	432060.19	2239059.66	Картометрический	0,1	-
126	432049.92	2239053.99	Картометрический	0,1	-
127	432032.38	2239044.34	Картометрический	0,1	-
128	432032.10	2239044.19	Картометрический	0,1	-
129	432015.30	2239035.62	Картометрический	0,1	-
130	432015.17	2239035.56	Картометрический	0,1	-
131	431998.30	2239027.26	Картометрический	0,1	-
132	431998.15	2239027.19	Картометрический	0,1	-
133	431983.99	2239020.51	Картометрический	0,1	-
134	431983.56	2239020.32	Картометрический	0,1	-
135	431967.84	2239013.78	Картометрический	0,1	-
136	431967.59	2239013.67	Картометрический	0,1	-
137	431948.59	2239006.37	Картометрический	0,1	-
138	431926.73	2238998.07	Картометрический	0,1	-
139	431926.45	2238997.97	Картометрический	0,1	-
140	431903.65	2238990.08	Картометрический	0,1	-
141	431903.56	2238990.05	Картометрический	0,1	-
142	431879.84	2238982.10	Картометрический	0,1	-
143	431859.36	2238975.09	Картометрический	0,1	-
144	431859.30	2238975.07	Картометрический	0,1	-
145	431833.61	2238966.46	Картометрический	0,1	-
146	431823.68	2238962.50	Картометрический	0,1	-
147	431809.09	2238881.49	Картометрический	0,1	-
148	431813.12	2238871.97	Картометрический	0,1	-
149	431825.41	2238841.82	Картометрический	0,1	-
150	431841.30	2238804.91	Картометрический	0,1	-
151	431817.02	2238796.92	Картометрический	0,1	-
152	431828.53	2238724.05	Картометрический	0,1	-
153	431832.57	2238698.49	Картометрический	0,1	-
154	431801.15	2238654.73	Картометрический	0,1	-
155	431798.58	2238624.84	Картометрический	0,1	-

Страница 2291/3236, документ 573af594a40d0f29e616b139611b0587 подписан 01.09.2025, опубликован 01.09.2025 в сетевом издании "РАММЕДИА", тел. +7 (496) 463-12-67, ramnews.ru

Раздел 2

Сведения о местоположении границ объекта

Обозначение характерных точек границ	Координаты, м		Метод определения координат характерной точки	Средняя квадратическая погрешность положения характерной точки (Mt), м	Описание обозначения точки на местности (при наличии)
	X	Y			
1	2	3	4	5	6
156	431798.15	2238619.75	Картометрический	0,1	-
157	431795.57	2238589.86	Картометрический	0,1	-
158	431795.14	2238584.88	Картометрический	0,1	-
159	431792.60	2238554.99	Картометрический	0,1	-
160	431765.48	2238542.34	Картометрический	0,1	-
161	431701.98	2238539.20	Картометрический	0,1	-
162	431659.98	2238545.47	Картометрический	0,1	-
163	431593.14	2238543.97	Картометрический	0,1	-
164	431578.17	2238543.64	Картометрический	0,1	-
165	431557.09	2238543.59	Картометрический	0,1	-
166	431547.82	2238572.19	Картометрический	0,1	-
167	431519.84	2238652.54	Картометрический	0,1	-
168	431507.17	2238690.62	Картометрический	0,1	-
169	431494.34	2238699.01	Картометрический	0,1	-
170	431487.11	2238694.24	Картометрический	0,1	-
171	431461.76	2238726.09	Картометрический	0,1	-
172	431430.38	2238720.12	Картометрический	0,1	-
173	431408.59	2238748.56	Картометрический	0,1	-
174	431272.44	2238792.74	Картометрический	0,1	-
175	431259.69	2238796.33	Картометрический	0,1	-
176	431231.85	2238793.34	Картометрический	0,1	-
177	431235.84	2238804.61	Картометрический	0,1	-
178	431215.72	2238811.14	Картометрический	0,1	-
179	430972.32	2238808.68	Картометрический	0,1	-
180	430844.66	2238807.39	Картометрический	0,1	-
181	430601.70	2238863.96	Картометрический	0,1	-
182	430586.44	2238867.53	Картометрический	0,1	-
183	430376.68	2238927.64	Картометрический	0,1	-
184	430280.78	2238955.12	Картометрический	0,1	-
185	430283.55	2238963.08	Картометрический	0,1	-
186	430291.22	2238985.13	Картометрический	0,1	-
187	430297.72	2239008.85	Картометрический	0,1	-
188	430320.90	2239077.67	Картометрический	0,1	-
189	430354.61	2239175.29	Картометрический	0,1	-
190	430361.77	2239181.82	Картометрический	0,1	-
191	430363.08	2239185.45	Картометрический	0,1	-
192	430365.38	2239185.12	Картометрический	0,1	-
193	430366.14	2239185.81	Картометрический	0,1	-
194	430387.97	2239185.12	Картометрический	0,1	-
195	430413.16	2239176.00	Картометрический	0,1	-

Страница 2292/3236, документ 573af594a40d0f29e616b139611b0587 подписан 01.09.2025, опубликован 01.09.2025 в сетевом издании "РАММЕДИА", тел. +7 (496) 463-12-67, ramnews.ru

Раздел 2

Сведения о местоположении границ объекта

Обозначение характерных точек границ	Координаты, м		Метод определения координат характерной точки	Средняя квадратическая погрешность положения характерной точки (Mt), м	Описание обозначения точки на местности (при наличии)
	X	Y			
1	2	3	4	5	6
196	430438.25	2239169.81	Картометрический	0,1	-
197	430464.52	2239160.55	Картометрический	0,1	-
198	430488.75	2239155.02	Картометрический	0,1	-
199	430504.15	2239150.73	Картометрический	0,1	-
200	430549.89	2239141.69	Картометрический	0,1	-
201	430550.49	2239143.99	Картометрический	0,1	-
202	430567.30	2239139.60	Картометрический	0,1	-
203	430576.52	2239137.19	Картометрический	0,1	-
204	430614.36	2239128.94	Картометрический	0,1	-
205	430631.49	2239261.99	Картометрический	0,1	-
206	430630.31	2239277.94	Картометрический	0,1	-
207	430651.82	2239278.59	Картометрический	0,1	-
208	430652.83	2239278.57	Картометрический	0,1	-
209	430652.71	2239282.95	Картометрический	0,1	-
210	430654.15	2239282.98	Картометрический	0,1	-
1	430670.16	2239283.00	Картометрический	0,1	-
211	432403.86	2239066.72	Картометрический	0,1	-
212	432405.95	2239064.36	Картометрический	0,1	-
213	432401.89	2239056.21	Картометрический	0,1	-
214	432455.60	2238994.28	Картометрический	0,1	-
215	432458.49	2238996.52	Картометрический	0,1	-
216	432468.35	2238984.73	Картометрический	0,1	-
217	432465.82	2238982.69	Картометрический	0,1	-
218	432486.81	2238958.55	Картометрический	0,1	-
219	432489.14	2238960.44	Картометрический	0,1	-
220	432500.71	2238945.07	Картометрический	0,1	-
221	432513.35	2238929.18	Картометрический	0,1	-
222	432512.76	2238928.71	Картометрический	0,1	-
223	432565.23	2238867.82	Картометрический	0,1	-
224	432567.60	2238868.59	Картометрический	0,1	-
225	432571.21	2238867.68	Картометрический	0,1	-
226	432588.13	2238847.31	Картометрический	0,1	-
227	432585.57	2238844.99	Картометрический	0,1	-
228	432618.70	2238807.90	Картометрический	0,1	-
229	432618.96	2238808.11	Картометрический	0,1	-
230	432622.01	2238804.22	Картометрический	0,1	-
231	432639.64	2238784.49	Картометрический	0,1	-
232	432680.89	2238734.16	Картометрический	0,1	-
233	432615.03	2238679.95	Картометрический	0,1	-
234	432558.81	2238630.59	Картометрический	0,1	-

Страница 2293/3236, документ 573af594a40d0f29e616b139611b0587 подписан 01.09.2025, опубликован 01.09.2025 в сетевом издании "РАММЕДИА", тел. +7 (496) 463-12-67, ramnews.ru

Раздел 2

Сведения о местоположении границ объекта

Обозначение характерных точек границ	Координаты, м		Метод определения координат характерной точки	Средняя квадратическая погрешность положения характерной точки (Mt), м	Описание обозначения точки на местности (при наличии)
	X	Y			
1	2	3	4	5	6
235	432559.88	2238601.46	Картометрический	0,1	-
236	432561.07	2238574.54	Картометрический	0,1	-
237	432549.63	2238557.31	Картометрический	0,1	-
238	432508.36	2238495.14	Картометрический	0,1	-
239	432438.25	2238554.95	Картометрический	0,1	-
240	432432.84	2238559.38	Картометрический	0,1	-
241	432446.16	2238577.23	Картометрический	0,1	-
242	432429.68	2238592.94	Картометрический	0,1	-
243	432427.81	2238594.67	Картометрический	0,1	-
244	432437.34	2238615.25	Картометрический	0,1	-
245	432432.66	2238622.20	Картометрический	0,1	-
246	432436.74	2238627.51	Картометрический	0,1	-
247	432429.13	2238639.51	Картометрический	0,1	-
248	432430.08	2238639.88	Картометрический	0,1	-
249	432422.05	2238651.62	Картометрический	0,1	-
250	432419.44	2238650.08	Картометрический	0,1	-
251	432403.60	2238673.97	Картометрический	0,1	-
252	432393.34	2238689.44	Картометрический	0,1	-
253	432396.90	2238693.25	Картометрический	0,1	-
254	432396.62	2238694.00	Картометрический	0,1	-
255	432377.47	2238713.87	Картометрический	0,1	-
256	432373.02	2238718.49	Картометрический	0,1	-
257	432370.63	2238718.29	Картометрический	0,1	-
258	432365.83	2238713.44	Картометрический	0,1	-
259	432339.99	2238742.69	Картометрический	0,1	-
260	432338.99	2238743.82	Картометрический	0,1	-
261	432341.68	2238748.08	Картометрический	0,1	-
262	432327.08	2238761.74	Картометрический	0,1	-
263	432323.99	2238767.15	Картометрический	0,1	-
264	432289.10	2238802.21	Картометрический	0,1	-
265	432279.96	2238810.07	Картометрический	0,1	-
266	432335.83	2238933.30	Картометрический	0,1	-
267	432329.22	2238939.82	Картометрический	0,1	-
268	432366.68	2239007.44	Картометрический	0,1	-
269	432375.76	2239008.74	Картометрический	0,1	-
270	432403.00	2239064.77	Картометрический	0,1	-
211	432403.86	2239066.72	Картометрический	0,1	-
271	433604.77	2239850.04	Картометрический	0,1	-
272	433604.85	2239844.75	Картометрический	0,1	-
273	433628.65	2239808.86	Картометрический	0,1	-

Страница 2294/3236, документ 573af594a40d0f29e616b139611b0587 подписан 01.09.2025, опубликован 01.09.2025 в сетевом издании "РАММЕДИА", тел. +7 (496) 463-12-67, ramnews.ru

Раздел 2

Сведения о местоположении границ объекта

Обозначение характерных точек границ	Координаты, м		Метод определения координат характерной точки	Средняя квадратическая погрешность положения характерной точки (Mt), м	Описание обозначения точки на местности (при наличии)
	X	Y			
1	2	3	4	5	6
274	433657.63	2239758.37	Картометрический	0,1	-
275	433632.35	2239755.31	Картометрический	0,1	-
276	433603.75	2239750.61	Картометрический	0,1	-
277	433573.87	2239744.60	Картометрический	0,1	-
278	433544.71	2239737.44	Картометрический	0,1	-
279	433509.63	2239726.82	Картометрический	0,1	-
280	433475.58	2239719.43	Картометрический	0,1	-
281	433430.73	2239713.43	Картометрический	0,1	-
282	433380.75	2239707.63	Картометрический	0,1	-
283	433353.25	2239704.80	Картометрический	0,1	-
284	433313.99	2239702.05	Картометрический	0,1	-
285	433281.74	2239694.78	Картометрический	0,1	-
286	433236.61	2239689.79	Картометрический	0,1	-
287	433175.28	2239673.53	Картометрический	0,1	-
288	433169.38	2239671.81	Картометрический	0,1	-
289	433154.93	2239666.88	Картометрический	0,1	-
290	433146.60	2239683.77	Картометрический	0,1	-
291	433131.03	2239719.57	Картометрический	0,1	-
292	433130.10	2239725.27	Картометрический	0,1	-
293	433133.23	2239745.98	Картометрический	0,1	-
294	433144.25	2239765.44	Картометрический	0,1	-
295	433144.60	2239765.79	Картометрический	0,1	-
296	433172.60	2239793.75	Картометрический	0,1	-
297	433168.88	2239803.05	Картометрический	0,1	-
298	433236.50	2239830.98	Картометрический	0,1	-
299	433268.65	2239837.68	Картометрический	0,1	-
300	433419.26	2239844.26	Картометрический	0,1	-
301	433536.28	2239847.23	Картометрический	0,1	-
271	433604.77	2239850.04	Картометрический	0,1	-

3. Сведения о характерных точках части (частей) границы объекта

Обозначение характерных точек границ	Координаты, м		Метод определения координат характерной точки	Средняя квадратическая погрешность положения характерной точки (Mt), м	Описание обозначения точки на местности (при наличии)
	X	Y			
1	2	3	4	5	6
-	-	-	-	-	-

Страница 2295/3236, документ 573af594a40d0f29e616b139611b0587 подписан 01.09.2025, опубликован 01.09.2025 в сетевом издании "РАММЕДИА", тел. +7 (496) 463-12-67, ramnews.ru

Раздел 3

Сведения о местоположении измененных (уточненных) границ объекта

1. Система координат -

2. Сведения о характерных точках границ объекта

Обозначение характерных точек границ	Существующие координаты, м		Измененные (уточненные) координаты, м		Метод определения координат характерной точки	Средняя квадратическая погрешность положения характерной точки (Mt), м	Описание обозначения точки на местности (при наличии)
	X	Y	X	Y			
1	2	3	4	5	6	7	8
-	-	-	-	-	-	-	

3. Сведения о характерных точках части (частей) границы объекта

Обозначение характерных точек границ	Существующие координаты, м		Измененные (уточненные) координаты, м		Метод определения координат характерной точки	Средняя квадратическая погрешность положения характерной точки (Mt), м	Описание обозначения точки на местности (при наличии)
	X	Y	X	Y			
1	2	3	4	5	6	7	8
-	-	-	-	-	-	-	

Страница 2296/3236, документ 573af594a40d0f29e616b139611b0587
подписан 01.09.2025, опубликован 01.09.2025 в сетевом
издании "РАММЕДИА", тел. +7 (496) 463-12-67, ramnews.ru

ГРАФИЧЕСКОЕ ОПИСАНИЕ
местоположения границ населенных пунктов, территориальных зон, особо охраняемых природных территорий, зон с особыми условиями использования территории

д. Фенино

(наименование объекта, местоположение границ которого описано (далее - объект))

Раздел 1

Сведения об объекте

№ п/п	Характеристики объекта	Описание характеристик
1	2	3
1.	Местоположение объекта	Московская область, Раменский муниципальный округ
2.	Площадь объекта +/- величина погрешности определения площади (Р +/- Дельта Р)	1977813 кв. м ± 492 кв. м
3.	Иные характеристики объекта	

Страница 2297/3236, документ 573af594a40d0f29e616b139611b0587 подписан 01.09.2025, опубликован 01.09.2025 в сетевом издании "РАММЕДИА", тел. +7 (496) 463-12-67, ramnews.ru

Раздел 2

Сведения о местоположении границ объекта

1. Система координат МСК-50, зона 2

2. Сведения о характерных точках границ объекта

Обозначение характерных точек границ	Координаты, м		Метод определения координат характерной точки	Средняя квадратическая погрешность положения характерной точки (Mt), м	Описание обозначения точки на местности (при наличии)
	X	Y			
1	2	3	4	5	6
1	449679.25	2246271.56	Картометрический	0,1	-
2	449700.33	2246263.64	Картометрический	0,1	-
3	449700.45	2246263.55	Картометрический	0,1	-
4	449701.95	2246262.70	Картометрический	0,1	-
5	449709.90	2246258.98	Картометрический	0,1	-
6	449719.07	2246254.88	Картометрический	0,1	-
7	449719.19	2246254.83	Картометрический	0,1	-
8	449731.02	2246249.34	Картометрический	0,1	-
9	449747.21	2246242.05	Картометрический	0,1	-
10	449747.38	2246241.98	Картометрический	0,1	-
11	449760.54	2246235.76	Картометрический	0,1	-
12	449760.58	2246235.75	Картометрический	0,1	-
13	449766.17	2246233.08	Картометрический	0,1	-
14	449765.41	2246229.49	Картометрический	0,1	-
15	449827.12	2246200.93	Картометрический	0,1	-
16	449851.34	2246189.05	Картометрический	0,1	-
17	449853.23	2246188.12	Картометрический	0,1	-
18	449872.99	2246176.28	Картометрический	0,1	-
19	449918.45	2246148.91	Картометрический	0,1	-
20	449919.09	2246151.91	Картометрический	0,1	-
21	449929.43	2246146.12	Картометрический	0,1	-
22	449940.88	2246140.29	Картометрический	0,1	-
23	449948.66	2246136.91	Картометрический	0,1	-
24	449952.06	2246144.36	Картометрический	0,1	-
25	449952.11	2246144.46	Картометрический	0,1	-
26	449956.62	2246154.04	Картометрический	0,1	-
27	449974.28	2246144.60	Картометрический	0,1	-
28	449980.94	2246141.14	Картометрический	0,1	-
29	449980.92	2246141.10	Картометрический	0,1	-
30	449950.78	2246079.62	Картометрический	0,1	-
31	449950.73	2246079.51	Картометрический	0,1	-
32	449962.99	2246069.69	Картометрический	0,1	-
33	449978.03	2246067.81	Картометрический	0,1	-
34	449986.62	2246067.23	Картометрический	0,1	-
35	450004.96	2246014.44	Картометрический	0,1	-

Страница 2298/3236, документ 573af594a40d0f29e616b139611b0587 подписан 01.09.2025, опубликован 01.09.2025 в сетевом издании "РАММЕДИА", тел. +7 (496) 463-12-67, ramnews.ru

Раздел 2

Сведения о местоположении границ объекта

Обозначение характерных точек границ	Координаты, м		Метод определения координат характерной точки	Средняя квадратическая погрешность положения характерной точки (Mt), м	Описание обозначения точки на местности (при наличии)
	X	Y			
1	2	3	4	5	6
36	450033.20	2245935.70	Картометрический	0,1	-
37	450041.14	2245926.76	Картометрический	0,1	-
38	450045.17	2245897.80	Картометрический	0,1	-
39	450043.23	2245885.96	Картометрический	0,1	-
40	450013.73	2245680.26	Картометрический	0,1	-
41	449941.90	2245463.58	Картометрический	0,1	-
42	449933.94	2245361.19	Картометрический	0,1	-
43	449905.85	2245331.19	Картометрический	0,1	-
44	449857.51	2245272.26	Картометрический	0,1	-
45	449845.17	2245325.35	Картометрический	0,1	-
46	449664.00	2245281.65	Картометрический	0,1	-
47	449617.23	2245160.78	Картометрический	0,1	-
48	449603.98	2245126.53	Картометрический	0,1	-
49	449586.65	2245081.77	Картометрический	0,1	-
50	449612.71	2245040.24	Картометрический	0,1	-
51	449687.36	2245033.20	Картометрический	0,1	-
52	449650.46	2244924.23	Картометрический	0,1	-
53	449627.06	2244912.75	Картометрический	0,1	-
54	449590.33	2244861.52	Картометрический	0,1	-
55	449493.46	2244745.38	Картометрический	0,1	-
56	449493.69	2244740.71	Картометрический	0,1	-
57	449475.93	2244720.36	Картометрический	0,1	-
58	449450.57	2244705.92	Картометрический	0,1	-
59	449383.25	2244638.18	Картометрический	0,1	-
60	449341.73	2244647.54	Картометрический	0,1	-
61	449347.43	2244602.71	Картометрический	0,1	-
62	449303.00	2244492.77	Картометрический	0,1	-
63	449191.88	2244426.43	Картометрический	0,1	-
64	449074.16	2244246.86	Картометрический	0,1	-
65	448986.68	2244113.42	Картометрический	0,1	-
66	448911.49	2244207.06	Картометрический	0,1	-
67	448932.01	2244223.96	Картометрический	0,1	-
68	448956.69	2244227.15	Картометрический	0,1	-
69	448968.41	2244236.16	Картометрический	0,1	-
70	448963.45	2244249.68	Картометрический	0,1	-
71	448940.92	2244252.83	Картометрический	0,1	-
72	448908.01	2244220.39	Картометрический	0,1	-
73	448893.59	2244210.47	Картометрический	0,1	-
74	448887.74	2244212.27	Картометрический	0,1	-
75	448897.20	2244225.80	Картометрический	0,1	-

Страница 2299/3236, документ 573af594a40d0f29e616b139611b0587 подписан 01.09.2025, опубликован 01.09.2025 в сетевом издании "РАММЕДИА", тел. +7 (496) 463-12-67, ramnews.ru

Раздел 2

Сведения о местоположении границ объекта

Обозначение характерных точек границ	Координаты, м		Метод определения координат характерной точки	Средняя квадратическая погрешность положения характерной точки (Mt), м	Описание обозначения точки на местности (при наличии)
	X	Y			
1	2	3	4	5	6
76	448908.92	2244237.51	Картометрический	0,1	-
77	448905.76	2244246.53	Картометрический	0,1	-
78	448896.75	2244248.78	Картометрический	0,1	-
79	448892.27	2244246.75	Картометрический	0,1	-
80	448806.16	2244258.19	Картометрический	0,1	-
81	448820.30	2244266.21	Картометрический	0,1	-
82	448829.26	2244272.33	Картометрический	0,1	-
83	448837.27	2244276.57	Картометрический	0,1	-
84	448861.31	2244279.87	Картометрический	0,1	-
85	448870.43	2244297.74	Картометрический	0,1	-
86	448872.68	2244302.19	Картометрический	0,1	-
87	448859.20	2244311.68	Картометрический	0,1	-
88	448855.66	2244299.47	Картометрический	0,1	-
89	448851.10	2244294.35	Картометрический	0,1	-
90	448831.16	2244292.07	Картометрический	0,1	-
91	448800.97	2244271.57	Картометрический	0,1	-
92	448668.65	2244446.00	Картометрический	0,1	-
93	448548.67	2244219.35	Картометрический	0,1	-
94	448526.18	2244224.71	Картометрический	0,1	-
95	448330.41	2244274.93	Картометрический	0,1	-
96	448182.68	2244312.81	Картометрический	0,1	-
97	448178.21	2244313.96	Картометрический	0,1	-
98	448132.92	2244325.52	Картометрический	0,1	-
99	448130.51	2244339.84	Картометрический	0,1	-
100	448123.21	2244341.38	Картометрический	0,1	-
101	448109.96	2244344.16	Картометрический	0,1	-
102	448107.45	2244339.18	Картометрический	0,1	-
103	448105.72	2244338.06	Картометрический	0,1	-
104	448087.80	2244347.24	Картометрический	0,1	-
105	448109.36	2244361.74	Картометрический	0,1	-
106	448118.87	2244374.45	Картометрический	0,1	-
107	448125.61	2244383.46	Картометрический	0,1	-
108	448127.56	2244388.96	Картометрический	0,1	-
109	448135.13	2244407.67	Картометрический	0,1	-
110	448145.00	2244426.98	Картометрический	0,1	-
111	448145.41	2244445.95	Картометрический	0,1	-
112	448153.73	2244510.35	Картометрический	0,1	-
113	448161.89	2244561.70	Картометрический	0,1	-
114	448168.60	2244602.30	Картометрический	0,1	-
115	448172.15	2244614.90	Картометрический	0,1	-

Страница 2300/3236, документ 573af594a40d0f29e616b139611b0587 подписан 01.09.2025, опубликован 01.09.2025 в сетевом издании "РАММЕДИА", тел. +7 (496) 463-12-67, ramnews.ru

Раздел 2

Сведения о местоположении границ объекта

Обозначение характерных точек границ	Координаты, м		Метод определения координат характерной точки	Средняя квадратическая погрешность положения характерной точки (Mt), м	Описание обозначения точки на местности (при наличии)
	X	Y			
1	2	3	4	5	6
116	448170.69	2244616.22	Картометрический	0,1	-
117	448176.16	2244628.41	Картометрический	0,1	-
118	448190.11	2244644.14	Картометрический	0,1	-
119	448240.30	2244700.73	Картометрический	0,1	-
120	448256.40	2244722.42	Картометрический	0,1	-
121	448565.38	2245138.58	Картометрический	0,1	-
122	448572.13	2245148.56	Картометрический	0,1	-
123	448561.60	2245159.28	Картометрический	0,1	-
124	448698.39	2245309.26	Картометрический	0,1	-
125	448690.29	2245323.07	Картометрический	0,1	-
126	448673.68	2245351.39	Картометрический	0,1	-
127	448664.73	2245366.65	Картометрический	0,1	-
128	448652.17	2245388.06	Картометрический	0,1	-
129	448645.57	2245399.32	Картометрический	0,1	-
130	448619.01	2245420.08	Картометрический	0,1	-
131	448565.30	2245462.06	Картометрический	0,1	-
132	448586.32	2245492.48	Картометрический	0,1	-
133	448594.60	2245483.79	Картометрический	0,1	-
134	448664.36	2245543.94	Картометрический	0,1	-
135	448688.34	2245693.60	Картометрический	0,1	-
136	448694.33	2245696.69	Картометрический	0,1	-
137	448706.65	2245680.60	Картометрический	0,1	-
138	448721.69	2245678.87	Картометрический	0,1	-
139	448729.21	2245698.06	Картометрический	0,1	-
140	448742.24	2245703.53	Картометрический	0,1	-
141	448753.86	2245711.39	Картометрический	0,1	-
142	448766.17	2245712.41	Картометрический	0,1	-
143	448769.94	2245725.41	Картометрический	0,1	-
144	448774.75	2245733.98	Картометрический	0,1	-
145	448793.85	2245772.54	Картометрический	0,1	-
146	448858.69	2245771.73	Картометрический	0,1	-
147	448865.51	2245763.42	Картометрический	0,1	-
148	448876.96	2245763.74	Картометрический	0,1	-
149	448937.75	2245766.40	Картометрический	0,1	-
150	448985.79	2245767.67	Картометрический	0,1	-
151	448960.64	2245732.81	Картометрический	0,1	-
152	448967.72	2245734.90	Картометрический	0,1	-
153	448991.66	2245767.52	Картометрический	0,1	-
154	449021.61	2245766.76	Картометрический	0,1	-
155	449038.74	2245765.94	Картометрический	0,1	-

Страница 2301/3236, документ 573af594a40d0f29e616b139611b0587 подписан 01.09.2025, опубликован 01.09.2025 в сетевом издании "РАММЕДИА", тел. +7 (496) 463-12-67, ramnews.ru

Раздел 2

Сведения о местоположении границ объекта

Обозначение характерных точек границ	Координаты, м		Метод определения координат характерной точки	Средняя квадратическая погрешность положения характерной точки (Mt), м	Описание обозначения точки на местности (при наличии)
	X	Y			
1	2	3	4	5	6
156	449074.79	2245765.13	Картометрический	0,1	-
157	449110.68	2245764.13	Картометрический	0,1	-
158	449145.47	2245763.17	Картометрический	0,1	-
159	449180.06	2245762.01	Картометрический	0,1	-
160	449214.35	2245761.90	Картометрический	0,1	-
161	449252.07	2245761.15	Картометрический	0,1	-
162	449299.24	2245759.61	Картометрический	0,1	-
163	449378.49	2245757.69	Картометрический	0,1	-
164	449378.49	2245755.79	Картометрический	0,1	-
165	449426.98	2245785.05	Картометрический	0,1	-
166	449443.91	2245770.68	Картометрический	0,1	-
167	449457.29	2245774.27	Картометрический	0,1	-
168	449465.88	2245785.25	Картометрический	0,1	-
169	449496.78	2245761.90	Картометрический	0,1	-
170	449504.35	2245766.04	Картометрический	0,1	-
171	449521.53	2245780.10	Картометрический	0,1	-
172	449529.09	2245791.79	Картометрический	0,1	-
173	449536.29	2245796.60	Картометрический	0,1	-
174	449544.52	2245808.61	Картометрический	0,1	-
175	449554.52	2245814.80	Картометрический	0,1	-
176	449562.75	2245818.57	Картометрический	0,1	-
177	449570.99	2245825.45	Картометрический	0,1	-
178	449580.95	2245831.98	Картометрический	0,1	-
179	449584.04	2245839.54	Картометрический	0,1	-
180	449584.05	2245853.94	Картометрический	0,1	-
181	449579.91	2245864.25	Картометрический	0,1	-
182	449582.50	2245882.04	Картометрический	0,1	-
183	449601.01	2245863.95	Картометрический	0,1	-
184	449648.49	2245891.28	Картометрический	0,1	-
185	449712.55	2245900.82	Картометрический	0,1	-
186	449786.11	2245911.78	Картометрический	0,1	-
187	449849.90	2245953.64	Картометрический	0,1	-
188	449853.87	2245958.84	Картометрический	0,1	-
189	449861.43	2245970.56	Картометрический	0,1	-
190	449872.82	2245988.35	Картометрический	0,1	-
191	449884.00	2246006.42	Картометрический	0,1	-
192	449891.02	2246018.84	Картометрический	0,1	-
193	449901.74	2246038.58	Картометрический	0,1	-
194	449909.54	2246053.10	Картометрический	0,1	-
195	449918.53	2246072.65	Картометрический	0,1	-

Страница 2302/3236, документ 573af594a40d0f29e616b139611b0587 подписан 01.09.2025, опубликован 01.09.2025 в сетевом издании "РАММЕДИА", тел. +7 (496) 463-12-67, ramnews.ru

Раздел 2

Сведения о местоположении границ объекта

Обозначение характерных точек границ	Координаты, м		Метод определения координат характерной точки	Средняя квадратическая погрешность положения характерной точки (Mt), м	Описание обозначения точки на местности (при наличии)
	X	Y			
1	2	3	4	5	6
196	449918.55	2246072.70	Картометрический	0,1	-
197	449930.00	2246097.24	Картометрический	0,1	-
198	449930.06	2246097.37	Картометрический	0,1	-
199	449939.56	2246116.98	Картометрический	0,1	-
200	449940.35	2246118.71	Картометрический	0,1	-
201	449932.63	2246122.07	Картометрический	0,1	-
202	449932.08	2246122.33	Картометрический	0,1	-
203	449920.17	2246128.39	Картометрический	0,1	-
204	449919.82	2246128.57	Картометрический	0,1	-
205	449914.60	2246131.50	Картометрический	0,1	-
206	449917.92	2246137.55	Картометрический	0,1	-
207	449893.46	2246152.28	Картометрический	0,1	-
208	449862.36	2246171.01	Картометрический	0,1	-
209	449848.98	2246179.07	Картометрический	0,1	-
210	449825.93	2246189.88	Картометрический	0,1	-
211	449825.93	2246189.89	Картометрический	0,1	-
212	449812.39	2246196.24	Картометрический	0,1	-
213	449780.72	2246211.09	Картометрический	0,1	-
214	449738.25	2246231.02	Картометрический	0,1	-
215	449726.85	2246236.37	Картометрический	0,1	-
216	449690.48	2246253.43	Картометрический	0,1	-
217	449677.48	2246259.53	Картометрический	0,1	-
218	449677.33	2246259.80	Картометрический	0,1	-
219	449677.00	2246260.54	Картометрический	0,1	-
1	449679.25	2246271.56	Картометрический	0,1	-
220	449711.43	2245873.44	Картометрический	0,1	-
221	449708.34	2245862.10	Картометрический	0,1	-
222	449703.17	2245854.19	Картометрический	0,1	-
223	449691.49	2245848.37	Картометрический	0,1	-
224	449684.97	2245842.87	Картометрический	0,1	-
225	449684.87	2245842.58	Картометрический	0,1	-
226	449694.83	2245848.76	Картометрический	0,1	-
227	449708.90	2245821.99	Картометрический	0,1	-
228	449695.21	2245811.89	Картометрический	0,1	-
229	449693.26	2245810.45	Картометрический	0,1	-
230	449694.94	2245808.16	Картометрический	0,1	-
231	449726.55	2245835.99	Картометрический	0,1	-
232	449725.51	2245859.36	Картометрический	0,1	-
233	449729.29	2245871.03	Картометрический	0,1	-
234	449729.99	2245882.04	Картометрический	0,1	-

Страница 2303/3236, документ 573af594a40d0f29e616b139611b0587 подписан 01.09.2025, опубликован 01.09.2025 в сетевом издании "РАММЕДИА", тел. +7 (496) 463-12-67, ramnews.ru

Раздел 2

Сведения о местоположении границ объекта

Обозначение характерных точек границ	Координаты, м		Метод определения координат характерной точки	Средняя квадратическая погрешность положения характерной точки (Mt), м	Описание обозначения точки на местности (при наличии)
	X	Y			
1	2	3	4	5	6
235	449720.71	2245883.06	Картометрический	0,1	-
220	449711.43	2245873.44	Картометрический	0,1	-
236	448168.52	2243907.15	Картометрический	0,1	-
237	448195.96	2243893.47	Картометрический	0,1	-
238	448310.14	2243835.90	Картометрический	0,1	-
239	448334.27	2243858.58	Картометрический	0,1	-
240	448438.68	2243865.94	Картометрический	0,1	-
241	448539.14	2243872.80	Картометрический	0,1	-
242	448546.44	2243873.27	Картометрический	0,1	-
243	448548.20	2243873.37	Картометрический	0,1	-
244	448549.08	2243871.38	Картометрический	0,1	-
245	448545.57	2243867.45	Картометрический	0,1	-
246	448511.69	2243828.33	Картометрический	0,1	-
247	448512.28	2243827.53	Картометрический	0,1	-
248	448516.99	2243820.71	Картометрический	0,1	-
249	448517.07	2243818.44	Картометрический	0,1	-
250	448511.90	2243815.11	Картометрический	0,1	-
251	448498.20	2243823.46	Картометрический	0,1	-
252	448493.27	2243820.91	Картометрический	0,1	-
253	448412.62	2243716.58	Картометрический	0,1	-
254	448401.26	2243701.86	Картометрический	0,1	-
255	448382.57	2243677.62	Картометрический	0,1	-
256	448382.89	2243677.23	Картометрический	0,1	-
257	448376.35	2243668.73	Картометрический	0,1	-
258	448372.62	2243663.12	Картометрический	0,1	-
259	448362.65	2243678.26	Картометрический	0,1	-
260	448243.26	2243623.62	Картометрический	0,1	-
261	448240.49	2243630.56	Картометрический	0,1	-
262	448227.91	2243622.19	Картометрический	0,1	-
263	448186.56	2243603.10	Картометрический	0,1	-
264	448169.56	2243594.76	Картометрический	0,1	-
265	448165.90	2243595.71	Картометрический	0,1	-
266	448157.45	2243601.71	Картометрический	0,1	-
267	448142.52	2243603.10	Картометрический	0,1	-
268	448112.33	2243613.53	Картометрический	0,1	-
269	448084.90	2243621.87	Картометрический	0,1	-
270	448054.35	2243644.41	Картометрический	0,1	-
271	448048.48	2243648.62	Картометрический	0,1	-
272	448039.46	2243652.46	Картометрический	0,1	-
273	447996.38	2243697.21	Картометрический	0,1	-

Страница 2304/3236, документ 573af594a40d0f29e616b139611b0587 подписан 01.09.2025, опубликован 01.09.2025 в сетевом издании "РАММЕДИА", тел. +7 (496) 463-12-67, ramnews.ru

Раздел 2

Сведения о местоположении границ объекта

Обозначение характерных точек границ	Координаты, м		Метод определения координат характерной точки	Средняя квадратическая погрешность положения характерной точки (Mt), м	Описание обозначения точки на местности (при наличии)
	X	Y			
1	2	3	4	5	6
274	447963.01	2243736.39	Картометрический	0,1	-
275	447949.46	2243789.61	Картометрический	0,1	-
276	447950.49	2243791.63	Картометрический	0,1	-
277	447970.33	2243802.14	Картометрический	0,1	-
278	447997.09	2243822.69	Картометрический	0,1	-
279	448027.42	2243839.93	Картометрический	0,1	-
280	448056.84	2243848.00	Картометрический	0,1	-
281	448056.91	2243848.02	Картометрический	0,1	-
236	448168.52	2243907.15	Картометрический	0,1	-
282	448636.62	2243565.28	Картометрический	0,1	-
283	448643.04	2243557.93	Картометрический	0,1	-
284	448664.43	2243517.19	Картометрический	0,1	-
285	448682.60	2243482.58	Картометрический	0,1	-
286	448699.86	2243449.71	Картометрический	0,1	-
287	448711.96	2243426.67	Картометрический	0,1	-
288	448724.05	2243403.64	Картометрический	0,1	-
289	448736.41	2243380.09	Картометрический	0,1	-
290	448736.53	2243379.85	Картометрический	0,1	-
291	448656.34	2243357.05	Картометрический	0,1	-
292	448637.20	2243379.63	Картометрический	0,1	-
293	448602.28	2243420.81	Картометрический	0,1	-
294	448571.02	2243449.20	Картометрический	0,1	-
295	448566.59	2243453.23	Картометрический	0,1	-
296	448568.97	2243456.42	Картометрический	0,1	-
282	448636.62	2243565.28	Картометрический	0,1	-

3. Сведения о характерных точках части (частей) границы объекта

Обозначение характерных точек границ	Координаты, м		Метод определения координат характерной точки	Средняя квадратическая погрешность положения характерной точки (Mt), м	Описание обозначения точки на местности (при наличии)
	X	Y			
1	2	3	4	5	6
-	-	-	-	-	-

Страница 2305/3236, документ 573af594a40d0f29e616b139611b0587 подписан 01.09.2025, опубликован 01.09.2025 в сетевом издании "РАММЕДИА", тел. +7 (496) 463-12-67, ramnews.ru

Раздел 3

Сведения о местоположении измененных (уточненных) границ объекта

1. Система координат -

2. Сведения о характерных точках границ объекта

Обозначение характерных точек границ	Существующие координаты, м		Измененные (уточненные) координаты, м		Метод определения координат характерной точки	Средняя квадратическая погрешность положения характерной точки (Mt), м	Описание обозначения точки на местности (при наличии)
	X	Y	X	Y			
1	2	3	4	5	6	7	8
-	-	-	-	-	-	-	

3. Сведения о характерных точках части (частей) границы объекта

Обозначение характерных точек границ	Существующие координаты, м		Измененные (уточненные) координаты, м		Метод определения координат характерной точки	Средняя квадратическая погрешность положения характерной точки (Mt), м	Описание обозначения точки на местности (при наличии)
	X	Y	X	Y			
1	2	3	4	5	6	7	8
-	-	-	-	-	-	-	

Страница 2306/3236, документ 573af594a40d0f29e616b139611b0587
подписан 01.09.2025, опубликован 01.09.2025 в сетевом
издании "РАММЕДИА", тел. +7 (496) 463-12-67, ramnews.ru

ГРАФИЧЕСКОЕ ОПИСАНИЕ
местоположения границ населенных пунктов, территориальных зон, особо охраняемых природных территорий, зон с особыми условиями использования территории

д. Фомино

(наименование объекта, местоположение границ которого описано (далее - объект))

Раздел 1

Сведения об объекте

№ п/п	Характеристики объекта	Описание характеристик
1	2	3
1.	Местоположение объекта	Московская область, Раменский муниципальный округ
2.	Площадь объекта +/- величина погрешности определения площади (Р +/- Дельта Р)	144591 кв. м ± 133 кв. м
3.	Иные характеристики объекта	

Страница 2307/3236, документ 573af594a40d0f29e616b139611b0587 подписан 01.09.2025, опубликован 01.09.2025 в сетевом издании "РАММЕДИА", тел. +7 (496) 463-12-67, ramnews.ru

Раздел 2

Сведения о местоположении границ объекта

1. Система координат МСК-50, зона 2

2. Сведения о характерных точках границ объекта

Обозначение характерных точек границ	Координаты, м		Метод определения координат характерной точки	Средняя квадратическая погрешность положения характерной точки (Mt), м	Описание обозначения точки на местности (при наличии)
	X	Y			
1	2	3	4	5	6
1	430919.63	2243311.01	Картометрический	0,1	-
2	430942.20	2243261.76	Картометрический	0,1	-
3	430957.47	2243266.69	Картометрический	0,1	-
4	430962.89	2243244.72	Картометрический	0,1	-
5	430951.66	2243241.11	Картометрический	0,1	-
6	430953.29	2243237.55	Картометрический	0,1	-
7	431014.66	2243067.76	Картометрический	0,1	-
8	431023.07	2243046.78	Картометрический	0,1	-
9	431037.19	2242994.01	Картометрический	0,1	-
10	431079.63	2242871.12	Картометрический	0,1	-
11	431084.14	2242856.80	Картометрический	0,1	-
12	431062.08	2242845.22	Картометрический	0,1	-
13	431065.43	2242834.66	Картометрический	0,1	-
14	431002.28	2242807.10	Картометрический	0,1	-
15	430971.69	2242795.99	Картометрический	0,1	-
16	430969.08	2242791.77	Картометрический	0,1	-
17	430970.36	2242788.43	Картометрический	0,1	-
18	430962.28	2242775.13	Картометрический	0,1	-
19	430948.61	2242768.47	Картометрический	0,1	-
20	430950.05	2242764.94	Картометрический	0,1	-
21	430960.61	2242738.69	Картометрический	0,1	-
22	430961.26	2242737.08	Картометрический	0,1	-
23	430963.16	2242732.34	Картометрический	0,1	-
24	430947.84	2242722.94	Картометрический	0,1	-
25	430901.88	2242694.21	Картометрический	0,1	-
26	430893.23	2242688.40	Картометрический	0,1	-
27	430890.13	2242686.45	Картометрический	0,1	-
28	430881.33	2242707.01	Картометрический	0,1	-
29	430876.15	2242719.12	Картометрический	0,1	-
30	430871.97	2242726.90	Картометрический	0,1	-
31	430869.74	2242732.20	Картометрический	0,1	-
32	430849.97	2242724.03	Картометрический	0,1	-
33	430843.44	2242739.61	Картометрический	0,1	-
34	430836.40	2242755.45	Картометрический	0,1	-
35	430833.78	2242763.91	Картометрический	0,1	-

Страница 2308/3236, документ 573af594a40d0f29e616b139611b0587 подписан 01.09.2025, опубликован 01.09.2025 в сетевом издании "РАММЕДИА", тел. +7 (496) 463-12-67, ramnews.ru

Раздел 2

Сведения о местоположении границ объекта

Обозначение характерных точек границ	Координаты, м		Метод определения координат характерной точки	Средняя квадратическая погрешность положения характерной точки (Mt), м	Описание обозначения точки на местности (при наличии)
	X	Y			
1	2	3	4	5	6
36	430839.02	2242765.91	Картометрический	0,1	-
37	430841.01	2242766.60	Картометрический	0,1	-
38	430831.05	2242791.48	Картометрический	0,1	-
39	430830.33	2242794.44	Картометрический	0,1	-
40	430793.08	2242868.90	Картометрический	0,1	-
41	430777.91	2242926.24	Картометрический	0,1	-
42	430773.13	2242937.91	Картометрический	0,1	-
43	430759.40	2242971.45	Картометрический	0,1	-
44	430735.74	2243020.61	Картометрический	0,1	-
45	430700.08	2243105.57	Картометрический	0,1	-
46	430695.85	2243103.66	Картометрический	0,1	-
47	430675.07	2243178.43	Картометрический	0,1	-
48	430661.54	2243205.65	Картометрический	0,1	-
49	430750.57	2243255.46	Картометрический	0,1	-
50	430787.53	2243272.78	Картометрический	0,1	-
51	430811.90	2243280.03	Картометрический	0,1	-
52	430893.21	2243301.87	Картометрический	0,1	-
53	430906.42	2243306.44	Картометрический	0,1	-
1	430919.63	2243311.01	Картометрический	0,1	-

3. Сведения о характерных точках части (частей) границы объекта

Обозначение характерных точек границ	Координаты, м		Метод определения координат характерной точки	Средняя квадратическая погрешность положения характерной точки (Mt), м	Описание обозначения точки на местности (при наличии)
	X	Y			
1	2	3	4	5	6
-	-	-	-	-	-

Страница 2309/3236, документ 573af594a40d0f29e616b139611b0587 подписан 01.09.2025, опубликован 01.09.2025 в сетевом издании "РАММЕДИА", тел. +7 (496) 463-12-67, ramnews.ru

Раздел 3

Сведения о местоположении измененных (уточненных) границ объекта

1. Система координат -

2. Сведения о характерных точках границ объекта

Обозначение характерных точек границ	Существующие координаты, м		Измененные (уточненные) координаты, м		Метод определения координат характерной точки	Средняя квадратическая погрешность положения характерной точки (Mt), м	Описание обозначения точки на местности (при наличии)
	X	Y	X	Y			
1	2	3	4	5	6	7	8
-	-	-	-	-	-	-	

3. Сведения о характерных точках части (частей) границы объекта

Обозначение характерных точек границ	Существующие координаты, м		Измененные (уточненные) координаты, м		Метод определения координат характерной точки	Средняя квадратическая погрешность положения характерной точки (Mt), м	Описание обозначения точки на местности (при наличии)
	X	Y	X	Y			
1	2	3	4	5	6	7	8
-	-	-	-	-	-	-	

Страница 2310/3236, документ 573af594a40d0f29e616b139611b0587
подписан 01.09.2025, опубликован 01.09.2025 в сетевом
издании "РАММЕДИА", тел. +7 (496) 463-12-67, ramnews.ru

ГРАФИЧЕСКОЕ ОПИСАНИЕ
местоположения границ населенных пунктов, территориальных зон, особо охраняемых природных территорий, зон с особыми условиями использования территории

д. Фоминское

(наименование объекта, местоположение границ которого описано (далее - объект))

Раздел 1

Сведения об объекте

№ п/п	Характеристики объекта	Описание характеристик
1	2	3
1.	Местоположение объекта	Московская область, Раменский муниципальный округ
2.	Площадь объекта +/- величина погрешности определения площади (Р +/- Дельта Р)	824532 кв. м ± 318 кв. м
3.	Иные характеристики объекта	

Страница 2311/3236, документ 573af594a40d0f29e616b139611b0587 подписан 01.09.2025, опубликован 01.09.2025 в сетевом издании "РАММЕДИА", тел. +7 (496) 463-12-67, ramnews.ru

Раздел 2

Сведения о местоположении границ объекта

1. Система координат МСК-50, зона 2

2. Сведения о характерных точках границ объекта

Обозначение характерных точек границ	Координаты, м		Метод определения координат характерной точки	Средняя квадратическая погрешность положения характерной точки (Mt), м	Описание обозначения точки на местности (при наличии)
	X	Y			
1	2	3	4	5	6
1	415327.28	2250079.77	Картометрический	0,1	-
2	415334.06	2250068.41	Картометрический	0,1	-
3	415367.10	2249934.58	Картометрический	0,1	-
4	415377.56	2249913.87	Картометрический	0,1	-
5	415403.19	2249850.26	Картометрический	0,1	-
6	415423.37	2249859.36	Картометрический	0,1	-
7	415420.31	2249869.81	Картометрический	0,1	-
8	415438.35	2249879.12	Картометрический	0,1	-
9	415443.88	2249868.57	Картометрический	0,1	-
10	415461.59	2249877.86	Картометрический	0,1	-
11	415479.30	2249887.15	Картометрический	0,1	-
12	415497.02	2249896.43	Картометрический	0,1	-
13	415505.71	2249900.36	Картометрический	0,1	-
14	415519.93	2249874.57	Картометрический	0,1	-
15	415545.02	2249875.96	Картометрический	0,1	-
16	415592.13	2249788.38	Картометрический	0,1	-
17	415594.62	2249783.90	Картометрический	0,1	-
18	415621.95	2249796.35	Картометрический	0,1	-
19	415647.25	2249812.47	Картометрический	0,1	-
20	415677.59	2249832.57	Картометрический	0,1	-
21	415692.55	2249808.72	Картометрический	0,1	-
22	415714.36	2249782.04	Картометрический	0,1	-
23	415692.86	2249775.04	Картометрический	0,1	-
24	415643.12	2249756.84	Картометрический	0,1	-
25	415627.96	2249751.30	Картометрический	0,1	-
26	415544.03	2249738.59	Картометрический	0,1	-
27	415525.51	2249737.48	Картометрический	0,1	-
28	415437.91	2249732.20	Картометрический	0,1	-
29	415407.82	2249725.86	Картометрический	0,1	-
30	415376.99	2249723.44	Картометрический	0,1	-
31	415354.18	2249732.13	Картометрический	0,1	-
32	415331.38	2249734.66	Картометрический	0,1	-
33	415306.04	2249737.92	Картометрический	0,1	-
34	415290.11	2249732.85	Картометрический	0,1	-
35	415269.12	2249720.54	Картометрический	0,1	-

Страница 2312/3236, документ 573af594a40d0f29e616b139611b0587 подписан 01.09.2025, опубликован 01.09.2025 в сетевом издании "РАММЕДИА", тел. +7 (496) 463-12-67, ramnews.ru

Раздел 2

Сведения о местоположении границ объекта

Обозначение характерных точек границ	Координаты, м		Метод определения координат характерной точки	Средняя квадратическая погрешность положения характерной точки (Mt), м	Описание обозначения точки на местности (при наличии)
	X	Y			
1	2	3	4	5	6
36	415258.99	2249713.30	Картометрический	0,1	-
37	415256.81	2249691.94	Картометрический	0,1	-
38	415252.11	2249676.02	Картометрический	0,1	-
39	415272.02	2249677.83	Картометрический	0,1	-
40	415299.52	2249680.36	Картометрический	0,1	-
41	415337.18	2249683.98	Картометрический	0,1	-
42	415378.44	2249687.97	Картометрический	0,1	-
43	415447.60	2249681.95	Картометрический	0,1	-
44	415477.38	2249685.56	Картометрический	0,1	-
45	415521.45	2249681.71	Картометрический	0,1	-
46	415545.03	2249634.91	Картометрический	0,1	-
47	415512.80	2249621.27	Картометрический	0,1	-
48	415489.78	2249611.52	Картометрический	0,1	-
49	415320.37	2249506.36	Картометрический	0,1	-
50	415272.78	2249388.79	Картометрический	0,1	-
51	415158.54	2249310.75	Картометрический	0,1	-
52	415136.24	2249299.97	Картометрический	0,1	-
53	415121.87	2249292.94	Картометрический	0,1	-
54	415090.66	2249264.40	Картометрический	0,1	-
55	414978.19	2249174.99	Картометрический	0,1	-
56	414973.30	2249184.81	Картометрический	0,1	-
57	414960.76	2249210.01	Картометрический	0,1	-
58	414954.70	2249220.94	Картометрический	0,1	-
59	414904.76	2249192.56	Картометрический	0,1	-
60	414908.98	2249183.30	Картометрический	0,1	-
61	414917.32	2249165.75	Картометрический	0,1	-
62	414814.36	2249122.09	Картометрический	0,1	-
63	414806.53	2249118.77	Картометрический	0,1	-
64	414797.11	2249130.89	Картометрический	0,1	-
65	414765.72	2249118.69	Картометрический	0,1	-
66	414683.43	2249071.23	Картометрический	0,1	-
67	414681.79	2249105.98	Картометрический	0,1	-
68	414662.62	2249178.61	Картометрический	0,1	-
69	414654.17	2249211.61	Картометрический	0,1	-
70	414586.62	2249189.60	Картометрический	0,1	-
71	414492.11	2249159.65	Картометрический	0,1	-
72	414461.15	2249146.11	Картометрический	0,1	-
73	414460.34	2249145.81	Картометрический	0,1	-
74	414426.20	2249133.29	Картометрический	0,1	-
75	414411.88	2249129.74	Картометрический	0,1	-

Страница 2313/3236, документ 573af594a40d0f29e616b139611b0587 подписан 01.09.2025, опубликован 01.09.2025 в сетевом издании "РАММЕДИА", тел. +7 (496) 463-12-67, ramnews.ru

Раздел 2

Сведения о местоположении границ объекта

Обозначение характерных точек границ	Координаты, м		Метод определения координат характерной точки	Средняя квадратическая погрешность положения характерной точки (Mt), м	Описание обозначения точки на местности (при наличии)
	X	Y			
1	2	3	4	5	6
76	414406.99	2249126.46	Картометрический	0,1	-
77	414369.07	2249190.06	Картометрический	0,1	-
78	414292.08	2249137.30	Картометрический	0,1	-
79	414241.42	2249108.78	Картометрический	0,1	-
80	414225.70	2249098.53	Картометрический	0,1	-
81	414229.86	2249090.02	Картометрический	0,1	-
82	414206.61	2249075.35	Картометрический	0,1	-
83	414201.98	2249080.01	Картометрический	0,1	-
84	414197.10	2249099.32	Картометрический	0,1	-
85	414182.48	2249122.79	Картометрический	0,1	-
86	414109.14	2249082.56	Картометрический	0,1	-
87	414048.63	2249164.92	Картометрический	0,1	-
88	413994.21	2249262.29	Картометрический	0,1	-
89	413978.48	2249294.29	Картометрический	0,1	-
90	414010.26	2249326.23	Картометрический	0,1	-
91	414014.98	2249319.95	Картометрический	0,1	-
92	414105.61	2249346.81	Картометрический	0,1	-
93	414102.56	2249350.56	Картометрический	0,1	-
94	414124.34	2249365.71	Картометрический	0,1	-
95	414174.97	2249385.75	Картометрический	0,1	-
96	414237.78	2249410.60	Картометрический	0,1	-
97	414205.94	2249478.50	Картометрический	0,1	-
98	414220.18	2249486.40	Картометрический	0,1	-
99	414215.45	2249493.41	Картометрический	0,1	-
100	414207.50	2249505.19	Картометрический	0,1	-
101	414306.75	2249600.42	Картометрический	0,1	-
102	414349.35	2249641.30	Картометрический	0,1	-
103	414677.41	2249956.10	Картометрический	0,1	-
104	414741.28	2250017.38	Картометрический	0,1	-
105	414744.88	2250020.84	Картометрический	0,1	-
106	414756.28	2250031.38	Картометрический	0,1	-
107	414775.82	2250050.67	Картометрический	0,1	-
108	414784.40	2250059.13	Картометрический	0,1	-
109	414884.68	2249927.48	Картометрический	0,1	-
110	414901.64	2249937.58	Картометрический	0,1	-
111	414917.90	2249931.33	Картометрический	0,1	-
112	414934.08	2249902.76	Картометрический	0,1	-
113	414949.63	2249875.29	Картометрический	0,1	-
114	414961.89	2249853.65	Картометрический	0,1	-
115	414974.58	2249832.14	Картометрический	0,1	-

Страница 2314/3236, документ 573af594a40d0f29e616b139611b0587 подписан 01.09.2025, опубликован 01.09.2025 в сетевом издании "РАММЕДИА", тел. +7 (496) 463-12-67, ramnews.ru

Раздел 2

Сведения о местоположении границ объекта

Обозначение характерных точек границ	Координаты, м		Метод определения координат характерной точки	Средняя квадратическая погрешность положения характерной точки (Mt), м	Описание обозначения точки на местности (при наличии)
	X	Y			
1	2	3	4	5	6
116	414985.94	2249812.45	Картометрический	0,1	-
117	414989.31	2249806.23	Картометрический	0,1	-
118	415002.25	2249782.49	Картометрический	0,1	-
119	415015.16	2249758.80	Картометрический	0,1	-
120	415029.42	2249730.86	Картометрический	0,1	-
121	415031.74	2249729.21	Картометрический	0,1	-
122	415047.28	2249710.03	Картометрический	0,1	-
123	415082.40	2249736.94	Картометрический	0,1	-
124	415100.79	2249746.12	Картометрический	0,1	-
125	415103.88	2249747.74	Картометрический	0,1	-
126	415159.14	2249780.69	Картометрический	0,1	-
127	415192.64	2249799.47	Картометрический	0,1	-
128	415195.07	2249822.89	Картометрический	0,1	-
129	415191.68	2249827.11	Картометрический	0,1	-
130	415193.24	2249827.99	Картометрический	0,1	-
131	415194.21	2249839.33	Картометрический	0,1	-
132	415187.42	2249865.70	Картометрический	0,1	-
133	415175.89	2249866.20	Картометрический	0,1	-
134	415101.37	2250012.40	Картометрический	0,1	-
135	415218.58	2250043.89	Картометрический	0,1	-
1	415327.28	2250079.77	Картометрический	0,1	-
136	415094.29	2249646.68	Картометрический	0,1	-
137	415076.07	2249635.49	Картометрический	0,1	-
138	415058.76	2249629.03	Картометрический	0,1	-
139	415031.04	2249615.51	Картометрический	0,1	-
140	415017.60	2249608.45	Картометрический	0,1	-
141	415010.61	2249604.82	Картометрический	0,1	-
142	415007.31	2249602.78	Картометрический	0,1	-
143	414987.40	2249595.39	Картометрический	0,1	-
144	414973.46	2249588.53	Картометрический	0,1	-
145	414974.03	2249587.05	Картометрический	0,1	-
146	414969.94	2249573.70	Картометрический	0,1	-
147	414970.51	2249570.94	Картометрический	0,1	-
148	414972.32	2249565.47	Картометрический	0,1	-
149	414977.90	2249554.94	Картометрический	0,1	-
150	414982.26	2249556.32	Картометрический	0,1	-
151	414983.67	2249554.75	Картометрический	0,1	-
152	414992.92	2249561.86	Картометрический	0,1	-
153	414991.67	2249563.76	Картометрический	0,1	-
154	415001.47	2249570.67	Картометрический	0,1	-

Страница 2315/3236, документ 573af594a40d0f29e616b139611b0587 подписан 01.09.2025, опубликован 01.09.2025 в сетевом издании "РАММЕДИА", тел. +7 (496) 463-12-67, ramnews.ru

Раздел 2

Сведения о местоположении границ объекта

Обозначение характерных точек границ	Координаты, м		Метод определения координат характерной точки	Средняя квадратическая погрешность положения характерной точки (Mt), м	Описание обозначения точки на местности (при наличии)
	X	Y			
1	2	3	4	5	6
155	415006.87	2249561.61	Картометрический	0,1	-
156	415035.40	2249528.01	Картометрический	0,1	-
157	415086.46	2249472.20	Картометрический	0,1	-
158	415100.57	2249484.30	Картометрический	0,1	-
159	415067.75	2249521.90	Картометрический	0,1	-
160	415087.85	2249537.14	Картометрический	0,1	-
161	415079.36	2249548.48	Картометрический	0,1	-
162	415103.48	2249565.87	Картометрический	0,1	-
163	415108.18	2249559.38	Картометрический	0,1	-
164	415122.41	2249570.29	Картометрический	0,1	-
165	415133.30	2249578.47	Картометрический	0,1	-
136	415094.29	2249646.68	Картометрический	0,1	-
166	415183.58	2250794.47	Картометрический	0,1	-
167	415208.86	2250783.13	Картометрический	0,1	-
168	415195.66	2250756.19	Картометрический	0,1	-
169	415170.75	2250767.35	Картометрический	0,1	-
166	415183.58	2250794.47	Картометрический	0,1	-

3. Сведения о характерных точках части (частей) границы объекта

Обозначение характерных точек границ	Координаты, м		Метод определения координат характерной точки	Средняя квадратическая погрешность положения характерной точки (Mt), м	Описание обозначения точки на местности (при наличии)
	X	Y			
1	2	3	4	5	6
-	-	-	-	-	-

Страница 2316/3236, документ 573af594a40d0f29e616b139611b0587 подписан 01.09.2025, опубликован 01.09.2025 в сетевом издании "РАММЕДИА", тел. +7 (496) 463-12-67, ramnews.ru

Раздел 3

Сведения о местоположении измененных (уточненных) границ объекта

1. Система координат -

2. Сведения о характерных точках границ объекта

Обозначение характерных точек границ	Существующие координаты, м		Измененные (уточненные) координаты, м		Метод определения координат характерной точки	Средняя квадратическая погрешность положения характерной точки (Mt), м	Описание обозначения точки на местности (при наличии)
	X	Y	X	Y			
1	2	3	4	5	6	7	8
-	-	-	-	-	-	-	

3. Сведения о характерных точках части (частей) границы объекта

Обозначение характерных точек границ	Существующие координаты, м		Измененные (уточненные) координаты, м		Метод определения координат характерной точки	Средняя квадратическая погрешность положения характерной точки (Mt), м	Описание обозначения точки на местности (при наличии)
	X	Y	X	Y			
1	2	3	4	5	6	7	8
-	-	-	-	-	-	-	

Страница 2317/3236, документ 573af594a40d0f29e616b139611b0587
подписан 01.09.2025, опубликован 01.09.2025 в сетевом
издании "РАММЕДИА", тел. +7 (496) 463-12-67, ramnews.ru

ГРАФИЧЕСКОЕ ОПИСАНИЕ
местоположения границ населенных пунктов, территориальных зон, особо охраняемых природных территорий, зон с особыми условиями использования территории

д. Фрязино

(наименование объекта, местоположение границ которого описано (далее - объект))

Раздел 1

Сведения об объекте

№ п/п	Характеристики объекта	Описание характеристик
1	2	3
1.	Местоположение объекта	Московская область, Раменский муниципальный округ
2.	Площадь объекта +/- величина погрешности определения площади (Р +/- Дельта Р)	402353 кв. м ± 222 кв. м
3.	Иные характеристики объекта	

Страница 2318/3236, документ 573af594a40d0f29e616b139611b0587 подписан 01.09.2025, опубликован 01.09.2025 в сетевом издании "РАММЕДИА", тел. +7 (496) 463-12-67, ramnews.ru

Раздел 2

Сведения о местоположении границ объекта

1. Система координат МСК-50, зона 2

2. Сведения о характерных точках границ объекта

Обозначение характерных точек границ	Координаты, м		Метод определения координат характерной точки	Средняя квадратическая погрешность положения характерной точки (Mt), м	Описание обозначения точки на местности (при наличии)
	X	Y			
1	2	3	4	5	6
1	454400.50	2252197.63	Картометрический	0,1	-
2	454437.18	2252160.45	Картометрический	0,1	-
3	454428.20	2252151.01	Картометрический	0,1	-
4	454423.88	2252146.40	Картометрический	0,1	-
5	454456.33	2252112.97	Картометрический	0,1	-
6	454504.46	2252063.11	Картометрический	0,1	-
7	454516.92	2252050.37	Картометрический	0,1	-
8	454388.08	2251916.56	Картометрический	0,1	-
9	454532.40	2251793.33	Картометрический	0,1	-
10	454555.67	2251777.91	Картометрический	0,1	-
11	454534.34	2251764.74	Картометрический	0,1	-
12	454515.75	2251775.01	Картометрический	0,1	-
13	454505.21	2251759.20	Картометрический	0,1	-
14	454515.21	2251752.93	Картометрический	0,1	-
15	454500.67	2251729.42	Картометрический	0,1	-
16	454489.16	2251712.67	Картометрический	0,1	-
17	454452.29	2251668.58	Картометрический	0,1	-
18	454489.29	2251578.80	Картометрический	0,1	-
19	454514.85	2251540.35	Картометрический	0,1	-
20	454557.63	2251493.81	Картометрический	0,1	-
21	454627.33	2251385.01	Картометрический	0,1	-
22	454654.74	2251346.79	Картометрический	0,1	-
23	454802.84	2251434.20	Картометрический	0,1	-
24	454891.24	2251458.34	Картометрический	0,1	-
25	454978.07	2251487.91	Картометрический	0,1	-
26	454968.42	2251515.94	Картометрический	0,1	-
27	454966.37	2251528.56	Картометрический	0,1	-
28	454959.76	2251569.24	Картометрический	0,1	-
29	454948.76	2251634.04	Картометрический	0,1	-
30	454888.51	2251833.78	Картометрический	0,1	-
31	455061.98	2251882.10	Картометрический	0,1	-
32	455048.79	2251993.56	Картометрический	0,1	-
33	455044.16	2252040.97	Картометрический	0,1	-
34	455038.78	2252039.64	Картометрический	0,1	-
35	455028.27	2252040.31	Картометрический	0,1	-

Страница 2319/3236, документ 573af594a40d0f29e616b139611b0587 подписан 01.09.2025, опубликован 01.09.2025 в сетевом издании "РАММЕДИА", тел. +7 (496) 463-12-67, ramnews.ru

Раздел 2

Сведения о местоположении границ объекта

Обозначение характерных точек границ	Координаты, м		Метод определения координат характерной точки	Средняя квадратическая погрешность положения характерной точки (Mt), м	Описание обозначения точки на местности (при наличии)
	X	Y			
1	2	3	4	5	6
36	455018.39	2252045.08	Картометрический	0,1	-
37	455018.73	2252103.33	Картометрический	0,1	-
38	455009.19	2252107.76	Картометрический	0,1	-
39	454997.62	2252091.06	Картометрический	0,1	-
40	454994.21	2251997.09	Картометрический	0,1	-
41	454978.53	2251993.69	Картометрический	0,1	-
42	454971.03	2252006.63	Картометрический	0,1	-
43	454955.74	2252016.48	Картометрический	0,1	-
44	454948.92	2252028.40	Картометрический	0,1	-
45	454942.45	2252053.94	Картометрический	0,1	-
46	454930.52	2252076.43	Картометрический	0,1	-
47	454918.26	2252076.42	Картометрический	0,1	-
48	454904.33	2252094.79	Картометрический	0,1	-
49	454899.93	2252104.66	Картометрический	0,1	-
50	454873.99	2252119.66	Картометрический	0,1	-
51	454870.59	2252126.82	Картометрический	0,1	-
52	454865.48	2252142.84	Картометрический	0,1	-
53	454862.07	2252155.08	Картометрический	0,1	-
54	454859.35	2252171.08	Картометрический	0,1	-
55	454859.35	2252171.09	Картометрический	0,1	-
56	454866.50	2252186.42	Картометрический	0,1	-
57	454870.25	2252214.35	Картометрический	0,1	-
58	454873.99	2252225.58	Картометрический	0,1	-
59	454881.14	2252238.87	Картометрический	0,1	-
60	454920.64	2252264.41	Картометрический	0,1	-
61	454921.65	2252278.71	Картометрический	0,1	-
62	454905.29	2252278.04	Картометрический	0,1	-
63	454889.96	2252273.25	Картометрический	0,1	-
64	454870.95	2252276.67	Картометрический	0,1	-
65	454858.12	2252279.35	Картометрический	0,1	-
66	454851.92	2252250.43	Картометрический	0,1	-
67	454815.53	2252239.23	Картометрический	0,1	-
68	454804.33	2252233.63	Картометрический	0,1	-
69	454717.56	2252289.62	Картометрический	0,1	-
70	454686.76	2252331.61	Картометрический	0,1	-
71	454655.97	2252331.61	Картометрический	0,1	-
72	454597.19	2252272.82	Картометрический	0,1	-
73	454552.40	2252267.22	Картометрический	0,1	-
74	454527.21	2252281.22	Картометрический	0,1	-
1	454400.50	2252197.63	Картометрический	0,1	-

Страница 2320/3236, документ 573af594a40d0f29e616b139611b0587
подписан 01.09.2025, опубликован 01.09.2025 в сетевом
издании "РАММЕДИА", тел. +7 (496) 463-12-67, ramnews.ru

Раздел 2

Сведения о местоположении границ объекта

3. Сведения о характерных точках части (частей) границы объекта

Обозначение характерных точек границ	Координаты, м		Метод определения координат характерной точки	Средняя квадратическая погрешность положения характерной точки (Mt), м	Описание обозначения точки на местности (при наличии)
	X	Y			
1	2	3	4	5	6
-	-	-	-	-	-

Страница 2321/3236, документ 573af594a40d0f29e616b139611b0587 подписан 01.09.2025, опубликован 01.09.2025 в сетевом издании "РАММЕДИА", тел. +7 (496) 463-12-67, ramnews.ru

Раздел 3

Сведения о местоположении измененных (уточненных) границ объекта

1. Система координат -

2. Сведения о характерных точках границ объекта

Обозначение характерных точек границ	Существующие координаты, м		Измененные (уточненные) координаты, м		Метод определения координат характерной точки	Средняя квадратическая погрешность положения характерной точки (Mt), м	Описание обозначения точки на местности (при наличии)
	X	Y	X	Y			
1	2	3	4	5	6	7	8
-	-	-	-	-	-	-	

3. Сведения о характерных точках части (частей) границы объекта

Обозначение характерных точек границ	Существующие координаты, м		Измененные (уточненные) координаты, м		Метод определения координат характерной точки	Средняя квадратическая погрешность положения характерной точки (Mt), м	Описание обозначения точки на местности (при наличии)
	X	Y	X	Y			
1	2	3	4	5	6	7	8
-	-	-	-	-	-	-	

Страница 2322/3236, документ 573af594a40d0f29e616b139611b0587
подписан 01.09.2025, опубликован 01.09.2025 в сетевом
издании "РАММЕДИА", тел. +7 (496) 463-12-67, ramnews.ru

ГРАФИЧЕСКОЕ ОПИСАНИЕ
местоположения границ населенных пунктов, территориальных зон, особо охраняемых природных территорий, зон с особыми условиями использования территории

д. Хлыново

(наименование объекта, местоположение границ которого описано (далее - объект))

Раздел 1

Сведения об объекте

№ п/п	Характеристики объекта	Описание характеристик
1	2	3
1.	Местоположение объекта	Московская область, Раменский муниципальный округ
2.	Площадь объекта +/- величина погрешности определения площади (Р +/- Дельта Р)	241510 кв. м ± 172 кв. м
3.	Иные характеристики объекта	

Страница 2323/3236, документ 573af594a40d0f29e616b139611b0587 подписан 01.09.2025, опубликован 01.09.2025 в сетевом издании "РАММЕДИА", тел. +7 (496) 463-12-67, ramnews.ru

Раздел 2

Сведения о местоположении границ объекта

1. Система координат МСК-50, зона 2

2. Сведения о характерных точках границ объекта

Обозначение характерных точек границ	Координаты, м		Метод определения координат характерной точки	Средняя квадратическая погрешность положения характерной точки (Mt), м	Описание обозначения точки на местности (при наличии)
	X	Y			
1	2	3	4	5	6
1	433498.71	2227439.71	Картометрический	0,1	-
2	433502.82	2227409.99	Картометрический	0,1	-
3	433458.09	2227403.80	Картометрический	0,1	-
4	433471.41	2227373.99	Картометрический	0,1	-
5	433474.77	2227364.16	Картометрический	0,1	-
6	433474.78	2227362.45	Картометрический	0,1	-
7	433478.20	2227349.87	Картометрический	0,1	-
8	433466.29	2227319.74	Картометрический	0,1	-
9	433471.04	2227295.24	Картометрический	0,1	-
10	433455.25	2227291.89	Картометрический	0,1	-
11	433455.03	2227291.31	Картометрический	0,1	-
12	433468.56	2227278.39	Картометрический	0,1	-
13	433463.15	2227273.78	Картометрический	0,1	-
14	433440.09	2227264.00	Картометрический	0,1	-
15	433423.62	2227254.20	Картометрический	0,1	-
16	433397.26	2227231.29	Картометрический	0,1	-
17	433392.31	2227224.73	Картометрический	0,1	-
18	433380.77	2227213.27	Картометрический	0,1	-
19	433369.22	2227195.24	Картометрический	0,1	-
20	433364.27	2227185.40	Картометрический	0,1	-
21	433360.95	2227159.13	Картометрический	0,1	-
22	433354.34	2227139.44	Картометрический	0,1	-
23	433346.10	2227127.97	Картометрический	0,1	-
24	433332.92	2227119.79	Картометрический	0,1	-
25	433313.16	2227114.93	Картометрический	0,1	-
26	433301.63	2227113.33	Картометрический	0,1	-
27	433295.03	2227100.20	Картометрический	0,1	-
28	433288.43	2227080.52	Картометрический	0,1	-
29	433275.23	2227062.49	Картометрический	0,1	-
30	433257.11	2227044.48	Картометрический	0,1	-
31	433228.27	2227015.00	Картометрический	0,1	-
32	433212.40	2226992.52	Картометрический	0,1	-
33	433195.27	2226957.63	Картометрический	0,1	-
34	433188.94	2226946.71	Картометрический	0,1	-
35	433177.79	2226930.66	Картометрический	0,1	-

Страница 2324/3236, документ 573af594a40d0f29e616b139611b0587 подписан 01.09.2025, опубликован 01.09.2025 в сетевом издании "РАММЕДИА", тел. +7 (496) 463-12-67, ramnews.ru

Раздел 2

Сведения о местоположении границ объекта

Обозначение характерных точек границ	Координаты, м		Метод определения координат характерной точки	Средняя квадратическая погрешность положения характерной точки (Mt), м	Описание обозначения точки на местности (при наличии)
	X	Y			
1	2	3	4	5	6
36	433165.97	2226920.88	Картометрический	0,1	-
37	433190.69	2226889.69	Картометрический	0,1	-
38	433195.59	2226879.45	Картометрический	0,1	-
39	433207.84	2226853.86	Картометрический	0,1	-
40	433226.85	2226812.39	Картометрический	0,1	-
41	433231.34	2226801.53	Картометрический	0,1	-
42	433239.88	2226779.59	Картометрический	0,1	-
43	433242.60	2226772.90	Картометрический	0,1	-
44	433247.74	2226757.77	Картометрический	0,1	-
45	433248.29	2226756.47	Картометрический	0,1	-
46	433260.51	2226727.35	Картометрический	0,1	-
47	433272.99	2226694.98	Картометрический	0,1	-
48	433281.23	2226673.03	Картометрический	0,1	-
49	433286.23	2226659.48	Картометрический	0,1	-
50	433277.52	2226655.90	Картометрический	0,1	-
51	433272.42	2226669.74	Картометрический	0,1	-
52	433264.20	2226691.64	Картометрический	0,1	-
53	433250.51	2226727.16	Картометрический	0,1	-
54	433240.68	2226752.66	Картометрический	0,1	-
55	433231.14	2226776.11	Картометрический	0,1	-
56	433222.61	2226798.03	Картометрический	0,1	-
57	433215.77	2226814.56	Картометрический	0,1	-
58	433213.10	2226821.03	Картометрический	0,1	-
59	433205.06	2226840.18	Картометрический	0,1	-
60	433197.99	2226855.24	Картометрический	0,1	-
61	433193.26	2226852.77	Картометрический	0,1	-
62	433192.52	2226852.37	Картометрический	0,1	-
63	433185.20	2226845.05	Картометрический	0,1	-
64	433183.88	2226842.30	Картометрический	0,1	-
65	433181.65	2226836.57	Картометрический	0,1	-
66	433181.06	2226835.18	Картометрический	0,1	-
67	433178.89	2226830.03	Картометрический	0,1	-
68	433174.23	2226824.10	Картометрический	0,1	-
69	433172.64	2226821.75	Картометрический	0,1	-
70	433172.38	2226821.30	Картометрический	0,1	-
71	433162.61	2226803.33	Картометрический	0,1	-
72	433161.02	2226799.49	Картометрический	0,1	-
73	433156.36	2226794.34	Картометрический	0,1	-
74	433152.90	2226788.55	Картометрический	0,1	-
75	433152.75	2226788.30	Картометрический	0,1	-

Страница 2325/3236, документ 573af594a40d0f29e616b139611b0587 подписан 01.09.2025, опубликован 01.09.2025 в сетевом издании "РАММЕДИА", тел. +7 (496) 463-12-67, ramnews.ru

Раздел 2

Сведения о местоположении границ объекта

Обозначение характерных точек границ	Координаты, м		Метод определения координат характерной точки	Средняя квадратическая погрешность положения характерной точки (Mt), м	Описание обозначения точки на местности (при наличии)
	X	Y			
1	2	3	4	5	6
76	433151.34	2226785.30	Картометрический	0,1	-
77	433146.21	2226771.54	Картометрический	0,1	-
78	433142.61	2226768.79	Картометрический	0,1	-
79	433137.46	2226762.91	Картометрический	0,1	-
80	433135.69	2226758.88	Картометрический	0,1	-
81	433133.54	2226751.98	Картометрический	0,1	-
82	433126.91	2226744.66	Картометрический	0,1	-
83	433125.83	2226743.36	Картометрический	0,1	-
84	433121.30	2226737.42	Картометрический	0,1	-
85	433117.74	2226735.47	Картометрический	0,1	-
86	433117.71	2226735.46	Картометрический	0,1	-
87	433094.94	2226811.29	Картометрический	0,1	-
88	433063.44	2226838.14	Картометрический	0,1	-
89	433083.20	2226846.28	Картометрический	0,1	-
90	433050.29	2226854.61	Картометрический	0,1	-
91	433025.61	2226866.18	Картометрический	0,1	-
92	432996.01	2226887.63	Картометрический	0,1	-
93	432974.27	2226906.15	Картометрический	0,1	-
94	432968.48	2226901.78	Картометрический	0,1	-
95	432957.36	2226913.29	Картометрический	0,1	-
96	432947.77	2226905.43	Картометрический	0,1	-
97	432929.34	2226938.63	Картометрический	0,1	-
98	432935.31	2226943.53	Картометрический	0,1	-
99	432935.17	2226943.67	Картометрический	0,1	-
100	432907.21	2226963.47	Картометрический	0,1	-
101	432890.76	2226978.30	Картометрический	0,1	-
102	432885.86	2227007.88	Картометрический	0,1	-
103	432876.03	2227052.26	Картометрический	0,1	-
104	432866.18	2227075.30	Картометрический	0,1	-
105	432843.16	2227093.44	Картометрический	0,1	-
106	432830.32	2227118.32	Картометрический	0,1	-
107	432834.58	2227127.06	Картометрический	0,1	-
108	432820.03	2227147.93	Картометрический	0,1	-
109	432808.65	2227147.75	Картометрический	0,1	-
110	432802.08	2227160.91	Картометрический	0,1	-
111	432790.32	2227190.22	Картометрический	0,1	-
112	432770.76	2227182.56	Картометрический	0,1	-
113	432757.86	2227176.70	Картометрический	0,1	-
114	432738.87	2227163.32	Картометрический	0,1	-
115	432738.87	2227163.29	Картометрический	0,1	-

Страница 2326/3236, документ 573af594a40d0f29e616b139611b0587 подписан 01.09.2025, опубликован 01.09.2025 в сетевом издании "РАММЕДИА", тел. +7 (496) 463-12-67, ramnews.ru

Раздел 2

Сведения о местоположении границ объекта

Обозначение характерных точек границ	Координаты, м		Метод определения координат характерной точки	Средняя квадратическая погрешность положения характерной точки (Mt), м	Описание обозначения точки на местности (при наличии)
	X	Y			
1	2	3	4	5	6
116	432738.72	2227163.22	Картометрический	0,1	-
117	432733.00	2227159.51	Картометрический	0,1	-
118	432730.79	2227157.86	Картометрический	0,1	-
119	432697.43	2227136.50	Картометрический	0,1	-
120	432694.63	2227134.92	Картометрический	0,1	-
121	432694.40	2227134.80	Картометрический	0,1	-
122	432688.92	2227131.88	Картометрический	0,1	-
123	432688.72	2227131.78	Картометрический	0,1	-
124	432682.23	2227128.51	Картометрический	0,1	-
125	432681.49	2227128.17	Картометрический	0,1	-
126	432677.77	2227126.66	Картометрический	0,1	-
127	432677.73	2227126.65	Картометрический	0,1	-
128	432670.59	2227123.78	Картометрический	0,1	-
129	432670.07	2227123.59	Картометрический	0,1	-
130	432661.02	2227120.52	Картометрический	0,1	-
131	432660.84	2227120.46	Картометрический	0,1	-
132	432649.62	2227116.89	Картометрический	0,1	-
133	432649.20	2227116.76	Картометрический	0,1	-
134	432634.16	2227112.69	Картометрический	0,1	-
135	432634.07	2227112.67	Картометрический	0,1	-
136	432630.70	2227111.79	Картометрический	0,1	-
137	432629.86	2227114.13	Картометрический	0,1	-
138	432625.93	2227126.03	Картометрический	0,1	-
139	432675.01	2227141.19	Картометрический	0,1	-
140	432681.46	2227145.10	Картометрический	0,1	-
141	432702.50	2227158.58	Картометрический	0,1	-
142	432738.80	2227181.83	Картометрический	0,1	-
143	432738.80	2227182.66	Картометрический	0,1	-
144	432749.18	2227190.16	Картометрический	0,1	-
145	432764.33	2227197.22	Картометрический	0,1	-
146	432785.02	2227205.33	Картометрический	0,1	-
147	432914.95	2227236.00	Картометрический	0,1	-
148	432931.04	2227239.46	Картометрический	0,1	-
149	432971.10	2227248.10	Картометрический	0,1	-
150	432992.80	2227252.77	Картометрический	0,1	-
151	432992.65	2227253.90	Картометрический	0,1	-
152	432987.02	2227295.59	Картометрический	0,1	-
153	432978.53	2227360.12	Картометрический	0,1	-
154	432988.16	2227360.99	Картометрический	0,1	-
155	433010.25	2227363.29	Картометрический	0,1	-

Страница 2327/3236, документ 573af594a40d0f29e616b139611b0587 подписан 01.09.2025, опубликован 01.09.2025 в сетевом издании "РАММЕДИА", тел. +7 (496) 463-12-67, ramnews.ru

Раздел 2

Сведения о местоположении границ объекта

Обозначение характерных точек границ	Координаты, м		Метод определения координат характерной точки	Средняя квадратическая погрешность положения характерной точки (Mt), м	Описание обозначения точки на местности (при наличии)
	X	Y			
1	2	3	4	5	6
156	433022.98	2227364.62	Картометрический	0,1	-
157	433021.94	2227372.79	Картометрический	0,1	-
158	433119.29	2227391.96	Картометрический	0,1	-
159	433417.25	2227438.18	Картометрический	0,1	-
160	433417.27	2227438.18	Картометрический	0,1	-
161	433421.65	2227433.86	Картометрический	0,1	-
162	433449.27	2227412.01	Картометрический	0,1	-
163	433452.40	2227409.53	Картометрический	0,1	-
164	433449.18	2227432.86	Картометрический	0,1	-
1	433498.71	2227439.71	Картометрический	0,1	-

3. Сведения о характерных точках части (частей) границы объекта

Обозначение характерных точек границ	Координаты, м		Метод определения координат характерной точки	Средняя квадратическая погрешность положения характерной точки (Mt), м	Описание обозначения точки на местности (при наличии)
	X	Y			
1	2	3	4	5	6
-	-	-	-	-	-

Страница 2328/3236, документ 573af594a40d0f29e616b139611b0587 подписан 01.09.2025, опубликован 01.09.2025 в сетевом издании "РАММЕДИА", тел. +7 (496) 463-12-67, ramnews.ru

Раздел 3

Сведения о местоположении измененных (уточненных) границ объекта

1. Система координат -

2. Сведения о характерных точках границ объекта

Обозначение характерных точек границ	Существующие координаты, м		Измененные (уточненные) координаты, м		Метод определения координат характерной точки	Средняя квадратическая погрешность положения характерной точки (Mt), м	Описание обозначения точки на местности (при наличии)
	X	Y	X	Y			
1	2	3	4	5	6	7	8
-	-	-	-	-	-	-	

3. Сведения о характерных точках части (частей) границы объекта

Обозначение характерных точек границ	Существующие координаты, м		Измененные (уточненные) координаты, м		Метод определения координат характерной точки	Средняя квадратическая погрешность положения характерной точки (Mt), м	Описание обозначения точки на местности (при наличии)
	X	Y	X	Y			
1	2	3	4	5	6	7	8
-	-	-	-	-	-	-	

Страница 2329/3236, документ 573af594a40d0f29e616b139611b0587
подписан 01.09.2025, опубликован 01.09.2025 в сетевом
издании "РАММЕДИА", тел. +7 (496) 463-12-67, ramnews.ru

ГРАФИЧЕСКОЕ ОПИСАНИЕ
местоположения границ населенных пунктов, территориальных зон, особо охраняемых природных территорий, зон с особыми условиями использования территории

д. Холуденево

(наименование объекта, местоположение границ которого описано (далее - объект))

Раздел 1

Сведения об объекте

№ п/п	Характеристики объекта	Описание характеристик
1	2	3
1.	Местоположение объекта	Московская область, Раменский муниципальный округ
2.	Площадь объекта +/- величина погрешности определения площади (Р +/- Дельта Р)	1146826 кв. м ± 375 кв. м
3.	Иные характеристики объекта	

Страница 2330/3236, документ 573af594a40d0f29e616b139611b0587 подписан 01.09.2025, опубликован 01.09.2025 в сетевом издании "РАММЕДИА", тел. +7 (496) 463-12-67, ramnews.ru

Раздел 2

Сведения о местоположении границ объекта

1. Система координат МСК-50, зона 2

2. Сведения о характерных точках границ объекта

Обозначение характерных точек границ	Координаты, м		Метод определения координат характерной точки	Средняя квадратическая погрешность положения характерной точки (Mt), м	Описание обозначения точки на местности (при наличии)
	X	Y			
1	2	3	4	5	6
1	437242.95	2230637.91	Картометрический	0,1	-
2	437271.93	2230626.77	Картометрический	0,1	-
3	437322.57	2230594.21	Картометрический	0,1	-
4	437365.74	2230551.53	Картометрический	0,1	-
5	437377.47	2230546.19	Картометрический	0,1	-
6	437389.73	2230547.25	Картометрический	0,1	-
7	437400.40	2230548.84	Картометрический	0,1	-
8	437407.32	2230543.50	Картометрический	0,1	-
9	437414.25	2230524.84	Картометрический	0,1	-
10	437412.65	2230509.37	Картометрический	0,1	-
11	437421.71	2230497.10	Картометрический	0,1	-
12	437437.70	2230490.16	Картометрический	0,1	-
13	437441.97	2230485.89	Картометрический	0,1	-
14	437434.51	2230480.03	Картометрический	0,1	-
15	437433.44	2230470.43	Картометрический	0,1	-
16	437436.10	2230464.56	Картометрический	0,1	-
17	437446.76	2230454.96	Картометрический	0,1	-
18	437448.36	2230441.63	Картометрический	0,1	-
19	437445.70	2230430.96	Картометрический	0,1	-
20	437439.30	2230418.71	Картометрический	0,1	-
21	437435.56	2230402.17	Картометрический	0,1	-
22	437435.03	2230381.91	Картометрический	0,1	-
23	437453.68	2230310.99	Картометрический	0,1	-
24	437454.21	2230282.74	Картометрический	0,1	-
25	437461.14	2230263.00	Картометрический	0,1	-
26	437460.60	2230248.07	Картометрический	0,1	-
27	437459.00	2230231.55	Картометрический	0,1	-
28	437462.20	2230215.01	Картометрический	0,1	-
29	437460.60	2230188.36	Картометрический	0,1	-
30	437454.20	2230177.17	Картометрический	0,1	-
31	437450.47	2230165.44	Картометрический	0,1	-
32	437452.07	2230147.84	Картометрический	0,1	-
33	437452.07	2230135.57	Картометрический	0,1	-
34	437444.07	2230121.19	Картометрический	0,1	-
35	437441.94	2230107.86	Картометрический	0,1	-

Страница 2331/3236, документ 573af594a40d0f29e616b139611b0587 подписан 01.09.2025, опубликован 01.09.2025 в сетевом издании "РАММЕДИА", тел. +7 (496) 463-12-67, ramnews.ru

Раздел 2

Сведения о местоположении границ объекта

Обозначение характерных точек границ	Координаты, м		Метод определения координат характерной точки	Средняя квадратическая погрешность положения характерной точки (Mt), м	Описание обозначения точки на местности (при наличии)
	X	Y			
1	2	3	4	5	6
36	437439.80	2230080.14	Картометрический	0,1	-
37	437429.67	2230066.82	Картометрический	0,1	-
38	437428.60	2230041.22	Картометрический	0,1	-
39	437429.67	2230022.56	Картометрический	0,1	-
40	437426.46	2229993.24	Картометрический	0,1	-
41	437412.07	2229963.93	Картометрический	0,1	-
42	437412.07	2229944.73	Картометрический	0,1	-
43	437416.86	2229933.00	Картометрический	0,1	-
44	437420.06	2229920.20	Картометрический	0,1	-
45	437414.73	2229905.27	Картометрический	0,1	-
46	437410.46	2229890.34	Картометрический	0,1	-
47	437419.53	2229877.54	Картометрический	0,1	-
48	437422.72	2229866.33	Картометрический	0,1	-
49	437420.06	2229855.68	Картометрический	0,1	-
50	437420.05	2229826.36	Картометрический	0,1	-
51	437412.59	2229810.90	Картометрический	0,1	-
52	437416.32	2229782.64	Картометрический	0,1	-
53	437324.56	2229810.81	Картометрический	0,1	-
54	437308.01	2229804.27	Картометрический	0,1	-
55	437304.00	2229800.29	Картометрический	0,1	-
56	437298.07	2229794.39	Картометрический	0,1	-
57	437298.05	2229778.98	Картометрический	0,1	-
58	437289.21	2229765.81	Картометрический	0,1	-
59	437285.05	2229757.54	Картометрический	0,1	-
60	437284.79	2229757.02	Картометрический	0,1	-
61	437273.72	2229727.32	Картометрический	0,1	-
62	437273.69	2229693.21	Картометрический	0,1	-
63	437289.10	2229677.76	Картометрический	0,1	-
64	437314.51	2229705.19	Картометрический	0,1	-
65	437333.30	2229733.74	Картометрический	0,1	-
66	437354.42	2229702.40	Картометрический	0,1	-
67	437357.78	2229701.22	Картометрический	0,1	-
68	437361.06	2229700.66	Картометрический	0,1	-
69	437362.28	2229696.84	Картометрический	0,1	-
70	437361.95	2229680.01	Картометрический	0,1	-
71	437362.15	2229668.89	Картометрический	0,1	-
72	437361.83	2229661.07	Картометрический	0,1	-
73	437361.16	2229644.46	Картометрический	0,1	-
74	437361.26	2229617.14	Картометрический	0,1	-
75	437361.29	2229609.04	Картометрический	0,1	-

Страница 2332/3236, документ 573af594a40d0f29e616b139611b0587 подписан 01.09.2025, опубликован 01.09.2025 в сетевом издании "РАММЕДИА", тел. +7 (496) 463-12-67, ramnews.ru

Раздел 2

Сведения о местоположении границ объекта

Обозначение характерных точек границ	Координаты, м		Метод определения координат характерной точки	Средняя квадратическая погрешность положения характерной точки (Mt), м	Описание обозначения точки на местности (при наличии)
	X	Y			
1	2	3	4	5	6
76	437361.48	2229601.84	Картометрический	0,1	-
77	437362.61	2229558.94	Картометрический	0,1	-
78	437362.70	2229555.51	Картометрический	0,1	-
79	437368.06	2229525.37	Картометрический	0,1	-
80	437368.24	2229504.44	Картометрический	0,1	-
81	437368.60	2229461.87	Картометрический	0,1	-
82	437368.90	2229426.77	Картометрический	0,1	-
83	437376.26	2229417.79	Картометрический	0,1	-
84	437383.06	2229409.48	Картометрический	0,1	-
85	437395.18	2229397.27	Картометрический	0,1	-
86	437402.26	2229388.12	Картометрический	0,1	-
87	437402.87	2229384.57	Картометрический	0,1	-
88	437405.24	2229370.90	Картометрический	0,1	-
89	437414.44	2229360.51	Картометрический	0,1	-
90	437436.59	2229339.34	Картометрический	0,1	-
91	437444.73	2229345.37	Картометрический	0,1	-
92	437455.88	2229343.29	Картометрический	0,1	-
93	437461.96	2229337.18	Картометрический	0,1	-
94	437472.14	2229316.04	Картометрический	0,1	-
95	437479.07	2229301.66	Картометрический	0,1	-
96	437483.05	2229269.68	Картометрический	0,1	-
97	437484.99	2229254.06	Картометрический	0,1	-
98	437495.66	2229232.07	Картометрический	0,1	-
99	437507.15	2229208.39	Картометрический	0,1	-
100	437518.51	2229194.49	Картометрический	0,1	-
101	437543.68	2229163.70	Картометрический	0,1	-
102	437547.00	2229159.64	Картометрический	0,1	-
103	437552.38	2229133.72	Картометрический	0,1	-
104	437552.48	2229129.61	Картометрический	0,1	-
105	437552.95	2229111.34	Картометрический	0,1	-
106	437552.88	2229088.75	Картометрический	0,1	-
107	437538.45	2229076.50	Картометрический	0,1	-
108	437535.06	2229073.62	Картометрический	0,1	-
109	437528.16	2229071.73	Картометрический	0,1	-
110	437524.03	2229070.60	Картометрический	0,1	-
111	437506.83	2229065.89	Картометрический	0,1	-
112	437500.73	2229063.53	Картометрический	0,1	-
113	437505.52	2229046.99	Картометрический	0,1	-
114	437507.93	2229040.33	Картометрический	0,1	-
115	437510.92	2229036.64	Картометрический	0,1	-

Страница 2333/3236, документ 573af594a40d0f29e616b139611b0587 подписан 01.09.2025, опубликован 01.09.2025 в сетевом издании "РАММЕДИА", тел. +7 (496) 463-12-67, ramnews.ru

Раздел 2

Сведения о местоположении границ объекта

Обозначение характерных точек границ	Координаты, м		Метод определения координат характерной точки	Средняя квадратическая погрешность положения характерной точки (Mt), м	Описание обозначения точки на местности (при наличии)
	X	Y			
1	2	3	4	5	6
116	437510.40	2229032.97	Картометрический	0,1	-
117	437511.57	2229028.26	Картометрический	0,1	-
118	437513.60	2229022.98	Картометрический	0,1	-
119	437516.49	2229015.65	Картометрический	0,1	-
120	437519.23	2229007.27	Картометрический	0,1	-
121	437524.06	2228997.76	Картометрический	0,1	-
122	437525.63	2228993.06	Картометрический	0,1	-
123	437530.69	2228977.96	Картометрический	0,1	-
124	437533.89	2228968.42	Картометрический	0,1	-
125	437534.12	2228967.73	Картометрический	0,1	-
126	437541.56	2228940.19	Картометрический	0,1	-
127	437552.05	2228919.74	Картометрический	0,1	-
128	437556.65	2228909.81	Картометрический	0,1	-
129	437564.44	2228903.93	Картометрический	0,1	-
130	437564.99	2228903.16	Картометрический	0,1	-
131	437568.22	2228898.63	Картометрический	0,1	-
132	437558.14	2228891.07	Картометрический	0,1	-
133	437536.28	2228874.69	Картометрический	0,1	-
134	437536.68	2228866.37	Картометрический	0,1	-
135	437538.24	2228834.27	Картометрический	0,1	-
136	437539.79	2228802.50	Картометрический	0,1	-
137	437540.18	2228794.68	Картометрический	0,1	-
138	437527.65	2228783.22	Картометрический	0,1	-
139	437516.46	2228778.39	Картометрический	0,1	-
140	437505.30	2228773.57	Картометрический	0,1	-
141	437478.88	2228771.95	Картометрический	0,1	-
142	437475.69	2228752.47	Картометрический	0,1	-
143	437494.21	2228725.51	Картометрический	0,1	-
144	437494.98	2228712.50	Картометрический	0,1	-
145	437496.43	2228688.02	Картометрический	0,1	-
146	437494.27	2228681.27	Картометрический	0,1	-
147	437491.99	2228674.10	Картометрический	0,1	-
148	437479.45	2228654.48	Картометрический	0,1	-
149	437476.31	2228649.56	Картометрический	0,1	-
150	437470.21	2228626.22	Картометрический	0,1	-
151	437465.64	2228608.71	Картометрический	0,1	-
152	437455.80	2228599.02	Картометрический	0,1	-
153	437452.06	2228595.33	Картометрический	0,1	-
154	437441.71	2228572.00	Картометрический	0,1	-
155	437430.56	2228546.86	Картометрический	0,1	-

Страница 2334/3236, документ 573af594a40d0f29e616b139611b0587 подписан 01.09.2025, опубликован 01.09.2025 в сетевом издании "РАММЕДИА", тел. +7 (496) 463-12-67, ramnews.ru

Раздел 2

Сведения о местоположении границ объекта

Обозначение характерных точек границ	Координаты, м		Метод определения координат характерной точки	Средняя квадратическая погрешность положения характерной точки (Mt), м	Описание обозначения точки на местности (при наличии)
	X	Y			
1	2	3	4	5	6
156	437429.17	2228544.50	Картометрический	0,1	-
157	437413.56	2228517.96	Картометрический	0,1	-
158	437412.17	2228515.59	Картометрический	0,1	-
159	437385.11	2228474.46	Картометрический	0,1	-
160	437371.54	2228443.75	Картометрический	0,1	-
161	437352.07	2228434.81	Картометрический	0,1	-
162	437324.05	2228421.96	Картометрический	0,1	-
163	437316.24	2228432.37	Картометрический	0,1	-
164	437306.37	2228446.12	Картометрический	0,1	-
165	437278.89	2228484.43	Картометрический	0,1	-
166	437258.32	2228513.10	Картометрический	0,1	-
167	437257.13	2228514.90	Картометрический	0,1	-
168	437239.78	2228541.23	Картометрический	0,1	-
169	437222.43	2228567.56	Картометрический	0,1	-
170	437206.73	2228591.39	Картометрический	0,1	-
171	437192.68	2228612.71	Картометрический	0,1	-
172	437189.38	2228617.72	Картометрический	0,1	-
173	437173.68	2228641.55	Картометрический	0,1	-
174	437161.79	2228659.59	Картометрический	0,1	-
175	437155.84	2228667.55	Картометрический	0,1	-
176	437134.15	2228696.59	Картометрический	0,1	-
177	437108.01	2228731.58	Картометрический	0,1	-
178	437076.35	2228773.96	Картометрический	0,1	-
179	437107.22	2228781.39	Картометрический	0,1	-
180	437116.78	2228783.69	Картометрический	0,1	-
181	437145.41	2228790.58	Картометрический	0,1	-
182	437172.49	2228797.10	Картометрический	0,1	-
183	437200.03	2228803.73	Картометрический	0,1	-
184	437227.58	2228810.36	Картометрический	0,1	-
185	437251.89	2228816.21	Картометрический	0,1	-
186	437241.55	2228855.01	Картометрический	0,1	-
187	437238.15	2228867.76	Картометрический	0,1	-
188	437228.09	2228905.54	Картометрический	0,1	-
189	437217.78	2228944.22	Картометрический	0,1	-
190	437214.67	2228955.89	Картометрический	0,1	-
191	437205.78	2228989.23	Картометрический	0,1	-
192	437194.80	2229030.44	Картометрический	0,1	-
193	437184.33	2229069.74	Картометрический	0,1	-
194	437183.68	2229072.18	Картометрический	0,1	-
195	436895.70	2229033.09	Картометрический	0,1	-

Страница 2335/3236, документ 573af594a40d0f29e616b139611b0587 подписан 01.09.2025, опубликован 01.09.2025 в сетевом издании "РАММЕДИА", тел. +7 (496) 463-12-67, ramnews.ru

Раздел 2

Сведения о местоположении границ объекта

Обозначение характерных точек границ	Координаты, м		Метод определения координат характерной точки	Средняя квадратическая погрешность положения характерной точки (Mt), м	Описание обозначения точки на местности (при наличии)
	X	Y			
1	2	3	4	5	6
196	436656.00	2229328.33	Картометрический	0,1	-
197	436644.54	2229320.02	Картометрический	0,1	-
198	436600.81	2229382.73	Картометрический	0,1	-
199	436606.88	2229388.83	Картометрический	0,1	-
200	436605.74	2229390.24	Картометрический	0,1	-
201	436535.30	2229477.00	Картометрический	0,1	-
202	436472.77	2229524.95	Картометрический	0,1	-
203	436490.04	2229591.33	Картометрический	0,1	-
204	436646.92	2229774.68	Картометрический	0,1	-
205	436653.21	2229781.79	Картометрический	0,1	-
206	436688.19	2229732.02	Картометрический	0,1	-
207	436691.28	2229735.05	Картометрический	0,1	-
208	436699.10	2229747.61	Картометрический	0,1	-
209	436700.98	2229744.63	Картометрический	0,1	-
210	436721.50	2229764.85	Картометрический	0,1	-
211	436722.23	2229765.32	Картометрический	0,1	-
212	436736.06	2229779.21	Картометрический	0,1	-
213	436812.80	2229863.37	Картометрический	0,1	-
214	436879.21	2230064.26	Картометрический	0,1	-
215	436879.21	2230064.27	Картометрический	0,1	-
216	436861.02	2230071.89	Картометрический	0,1	-
217	436861.67	2230084.45	Картометрический	0,1	-
218	436865.90	2230091.43	Картометрический	0,1	-
219	436884.78	2230133.66	Картометрический	0,1	-
220	436903.76	2230175.49	Картометрический	0,1	-
221	436909.54	2230187.79	Картометрический	0,1	-
222	436920.26	2230211.56	Картометрический	0,1	-
223	436926.08	2230233.81	Картометрический	0,1	-
224	436926.79	2230236.52	Картометрический	0,1	-
225	436931.56	2230255.35	Картометрический	0,1	-
226	436924.97	2230267.68	Картометрический	0,1	-
227	436919.36	2230271.16	Картометрический	0,1	-
228	436922.70	2230278.30	Картометрический	0,1	-
229	436970.77	2230302.32	Картометрический	0,1	-
230	436970.77	2230334.51	Картометрический	0,1	-
231	436982.27	2230347.26	Картометрический	0,1	-
232	436994.81	2230346.22	Картометрический	0,1	-
233	437008.39	2230354.58	Картометрический	0,1	-
234	437018.01	2230359.79	Картометрический	0,1	-
235	437032.01	2230374.01	Картометрический	0,1	-

Страница 2336/3236, документ 573af594a40d0f29e616b139611b0587 подписан 01.09.2025, опубликован 01.09.2025 в сетевом издании "РАММЕДИА", тел. +7 (496) 463-12-67, ramnews.ru

Раздел 2

Сведения о местоположении границ объекта

Обозначение характерных точек границ	Координаты, м		Метод определения координат характерной точки	Средняя квадратическая погрешность положения характерной точки (Mt), м	Описание обозначения точки на местности (при наличии)
	X	Y			
1	2	3	4	5	6
236	437042.88	2230384.88	Картометрический	0,1	-
237	437049.36	2230401.81	Картометрический	0,1	-
238	437048.11	2230415.19	Картометрический	0,1	-
239	436969.17	2230424.63	Картометрический	0,1	-
240	436968.51	2230424.78	Картометрический	0,1	-
241	436975.90	2230434.93	Картометрический	0,1	-
242	436973.48	2230461.58	Картометрический	0,1	-
243	436979.85	2230475.39	Картометрический	0,1	-
244	436981.25	2230475.12	Картометрический	0,1	-
245	437106.77	2230450.07	Картометрический	0,1	-
246	437109.51	2230453.31	Картометрический	0,1	-
247	437116.82	2230485.71	Картометрический	0,1	-
248	437129.78	2230525.83	Картометрический	0,1	-
249	437166.57	2230559.28	Картометрический	0,1	-
250	437169.07	2230571.22	Картометрический	0,1	-
251	437172.63	2230585.40	Картометрический	0,1	-
252	437187.88	2230596.48	Картометрический	0,1	-
253	437201.14	2230600.74	Картометрический	0,1	-
254	437211.08	2230607.99	Картометрический	0,1	-
255	437210.73	2230609.55	Картометрический	0,1	-
256	437240.86	2230625.52	Картометрический	0,1	-
257	437241.67	2230630.32	Картометрический	0,1	-
1	437242.95	2230637.91	Картометрический	0,1	-

3. Сведения о характерных точках части (частей) границы объекта

Обозначение характерных точек границ	Координаты, м		Метод определения координат характерной точки	Средняя квадратическая погрешность положения характерной точки (Mt), м	Описание обозначения точки на местности (при наличии)
	X	Y			
1	2	3	4	5	6
-	-	-	-	-	-

Страница 2337/3236, документ 573af594a40d0f29e616b139611b0587 подписан 01.09.2025, опубликован 01.09.2025 в сетевом издании "РАММЕДИА", тел. +7 (496) 463-12-67, ramnews.ru

Раздел 3

Сведения о местоположении измененных (уточненных) границ объекта

1. Система координат -

2. Сведения о характерных точках границ объекта

Обозначение характерных точек границ	Существующие координаты, м		Измененные (уточненные) координаты, м		Метод определения координат характерной точки	Средняя квадратическая погрешность положения характерной точки (Mt), м	Описание обозначения точки на местности (при наличии)
	X	Y	X	Y			
1	2	3	4	5	6	7	8
-	-	-	-	-	-	-	

3. Сведения о характерных точках части (частей) границы объекта

Обозначение характерных точек границ	Существующие координаты, м		Измененные (уточненные) координаты, м		Метод определения координат характерной точки	Средняя квадратическая погрешность положения характерной точки (Mt), м	Описание обозначения точки на местности (при наличии)
	X	Y	X	Y			
1	2	3	4	5	6	7	8
-	-	-	-	-	-	-	

Страница 2338/3236, документ 573af594a40d0f29e616b139611b0587
подписан 01.09.2025, опубликован 01.09.2025 в сетевом
издании "РАММЕДИА", тел. +7 (496) 463-12-67, ramnews.ru

ГРАФИЧЕСКОЕ ОПИСАНИЕ
местоположения границ населенных пунктов, территориальных зон, особо охраняемых природных территорий, зон с особыми условиями использования территории

д. Хрипань

(наименование объекта, местоположение границ которого описано (далее - объект))

Раздел 1

Сведения об объекте

№ п/п	Характеристики объекта	Описание характеристик
1	**2**	**3**
1.	Местоположение объекта	Московская область, Раменский муниципальный округ
2.	Площадь объекта +/- величина погрешности определения площади (Р +/- Дельта Р)	2235659 кв. м ± 523 кв. м
3.	Иные характеристики объекта	

Страница 2339/3236, документ 573af594a40d0f29e616b139611b0587 подписан 01.09.2025, опубликован 01.09.2025 в сетевом издании "РАММЕДИА", тел. +7 (496) 463-12-67, ramnews.ru

Раздел 2

Сведения о местоположении границ объекта

1. Система координат МСК-50, зона 2

2. Сведения о характерных точках границ объекта

Обозначение характерных точек границ	Координаты, м		Метод определения координат характерной точки	Средняя квадратическая погрешность положения характерной точки (Mt), м	Описание обозначения точки на местности (при наличии)
	X	Y			
1	2	3	4	5	6
1	453567.08	2230497.22	Картометрический	0,1	-
2	453567.50	2230500.60	Картометрический	0,1	-
3	453568.03	2230510.38	Картометрический	0,1	-
4	453567.55	2230518.92	Картометрический	0,1	-
5	453567.51	2230520.98	Картометрический	0,1	-
6	453574.35	2230519.68	Картометрический	0,1	-
7	453574.72	2230494.48	Картометрический	0,1	-
8	453575.84	2230494.66	Картометрический	0,1	-
9	453575.85	2230494.35	Картометрический	0,1	-
10	453576.89	2230494.01	Картометрический	0,1	-
11	453576.83	2230461.65	Картометрический	0,1	-
12	453576.82	2230455.31	Картометрический	0,1	-
13	453576.98	2230446.08	Картометрический	0,1	-
14	453575.59	2230414.76	Картометрический	0,1	-
15	453578.01	2230411.20	Картометрический	0,1	-
16	453599.16	2230398.55	Картометрический	0,1	-
17	453599.07	2230392.24	Картометрический	0,1	-
18	453619.21	2230383.05	Картометрический	0,1	-
19	453660.13	2230367.37	Картометрический	0,1	-
20	453659.67	2230378.98	Картометрический	0,1	-
21	453658.49	2230408.54	Картометрический	0,1	-
22	453658.48	2230408.54	Картометрический	0,1	-
23	453657.62	2230433.67	Картометрический	0,1	-
24	453657.61	2230433.67	Картометрический	0,1	-
25	453655.90	2230482.98	Картометрический	0,1	-
26	453663.30	2230482.43	Картометрический	0,1	-
27	453659.98	2230537.71	Картометрический	0,1	-
28	453659.87	2230540.40	Картометрический	0,1	-
29	453664.88	2230541.91	Картометрический	0,1	-
30	453664.62	2230579.97	Картометрический	0,1	-
31	453664.34	2230603.50	Картометрический	0,1	-
32	453621.69	2230604.88	Картометрический	0,1	-
33	453623.62	2230584.46	Картометрический	0,1	-
34	453612.28	2230584.99	Картометрический	0,1	-
35	453610.98	2230605.52	Картометрический	0,1	-

Страница 2340/3236, документ 573af594a40d0f29e616b139611b0587 подписан 01.09.2025, опубликован 01.09.2025 в сетевом издании "РАММЕДИА", тел. +7 (496) 463-12-67, ramnews.ru

Раздел 2

Сведения о местоположении границ объекта

Обозначение характерных точек границ	Координаты, м		Метод определения координат характерной точки	Средняя квадратическая погрешность положения характерной точки (Mt), м	Описание обозначения точки на местности (при наличии)
	X	Y			
1	2	3	4	5	6
36	453610.16	2230605.52	Картометрический	0,1	-
37	453610.21	2230607.21	Картометрический	0,1	-
38	453664.17	2230608.08	Картометрический	0,1	-
39	453663.42	2230628.66	Картометрический	0,1	-
40	453700.30	2230628.76	Картометрический	0,1	-
41	453700.53	2230642.18	Картометрический	0,1	-
42	453700.53	2230646.51	Картометрический	0,1	-
43	453700.47	2230661.94	Картометрический	0,1	-
44	453699.93	2230668.78	Картометрический	0,1	-
45	453697.28	2230684.92	Картометрический	0,1	-
46	453696.25	2230688.03	Картометрический	0,1	-
47	453694.67	2230690.57	Картометрический	0,1	-
48	453689.41	2230694.99	Картометрический	0,1	-
49	453688.24	2230697.50	Картометрический	0,1	-
50	453559.34	2230688.85	Картометрический	0,1	-
51	453552.02	2230668.40	Картометрический	0,1	-
52	453550.71	2230668.53	Картометрический	0,1	-
53	453542.06	2230655.71	Картометрический	0,1	-
54	453541.05	2230656.34	Картометрический	0,1	-
55	453537.87	2230651.75	Картометрический	0,1	-
56	453532.32	2230639.99	Картометрический	0,1	-
57	453527.57	2230622.87	Картометрический	0,1	-
58	453535.77	2230623.00	Картометрический	0,1	-
59	453531.94	2230610.09	Картометрический	0,1	-
60	453523.48	2230610.04	Картометрический	0,1	-
61	453520.99	2230585.19	Картометрический	0,1	-
62	453522.61	2230573.27	Картометрический	0,1	-
63	453523.56	2230566.09	Картометрический	0,1	-
64	453530.44	2230566.69	Картометрический	0,1	-
65	453530.59	2230565.34	Картометрический	0,1	-
66	453531.01	2230565.25	Картометрический	0,1	-
67	453531.23	2230553.46	Картометрический	0,1	-
68	453544.29	2230553.38	Картометрический	0,1	-
69	453544.30	2230521.16	Картометрический	0,1	-
70	453552.74	2230521.37	Картометрический	0,1	-
71	453552.49	2230513.46	Картометрический	0,1	-
72	453552.05	2230505.20	Картометрический	0,1	-
73	453545.56	2230503.93	Картометрический	0,1	-
74	453546.61	2230472.11	Картометрический	0,1	-
75	453539.64	2230472.85	Картометрический	0,1	-

Страница 2341/3236, документ 573af594a40d0f29e616b139611b0587 подписан 01.09.2025, опубликован 01.09.2025 в сетевом издании "РАММЕДИА", тел. +7 (496) 463-12-67, ramnews.ru

Раздел 2

Сведения о местоположении границ объекта

Обозначение характерных точек границ	Координаты, м		Метод определения координат характерной точки	Средняя квадратическая погрешность положения характерной точки (Mt), м	Описание обозначения точки на местности (при наличии)
	X	Y			
1	2	3	4	5	6
76	453541.67	2230427.40	Картометрический	0,1	-
77	453567.91	2230424.76	Картометрический	0,1	-
78	453565.71	2230470.09	Картометрический	0,1	-
79	453567.41	2230469.91	Картометрический	0,1	-
1	453567.08	2230497.22	Картометрический	0,1	-
80	453633.89	2230539.76	Картометрический	0,1	-
81	453635.54	2230483.91	Картометрический	0,1	-
82	453631.87	2230484.07	Картометрический	0,1	-
83	453632.21	2230474.69	Картометрический	0,1	-
84	453622.68	2230474.56	Картометрический	0,1	-
85	453621.39	2230499.01	Картометрический	0,1	-
86	453620.28	2230498.94	Картометрический	0,1	-
87	453620.21	2230499.93	Картометрический	0,1	-
88	453622.90	2230500.13	Картометрический	0,1	-
89	453620.48	2230532.77	Картометрический	0,1	-
90	453617.03	2230532.72	Картометрический	0,1	-
91	453616.72	2230535.88	Картометрический	0,1	-
92	453616.38	2230538.73	Картометрический	0,1	-
93	453627.27	2230539.88	Картометрический	0,1	-
80	453633.89	2230539.76	Картометрический	0,1	-
94	453631.48	2230408.06	Картометрический	0,1	-
95	453620.62	2230408.30	Картометрический	0,1	-
96	453618.39	2230428.60	Картометрический	0,1	-
97	453633.88	2230429.17	Картометрический	0,1	-
98	453634.64	2230408.09	Картометрический	0,1	-
94	453631.48	2230408.06	Картометрический	0,1	-
99	455331.37	2232119.83	Картометрический	0,1	-
100	455315.57	2232117.51	Картометрический	0,1	-
101	455316.25	2232081.50	Картометрический	0,1	-
102	455316.27	2232066.59	Картометрический	0,1	-
103	455316.32	2231984.92	Картометрический	0,1	-
104	455316.32	2231984.91	Картометрический	0,1	-
105	455292.99	2231894.67	Картометрический	0,1	-
106	455272.57	2231793.92	Картометрический	0,1	-
107	455267.12	2231695.58	Картометрический	0,1	-
108	455236.47	2231628.56	Картометрический	0,1	-
109	455230.99	2231593.48	Картометрический	0,1	-
110	455233.80	2231542.26	Картометрический	0,1	-
111	455236.76	2231519.49	Картометрический	0,1	-
112	455199.10	2231434.25	Картометрический	0,1	-

Страница 2342/3236, документ 573af594a40d0f29e616b139611b0587 подписан 01.09.2025, опубликован 01.09.2025 в сетевом издании "РАММЕДИА", тел. +7 (496) 463-12-67, ramnews.ru

Раздел 2

Сведения о местоположении границ объекта

Обозначение характерных точек границ	Координаты, м		Метод определения координат характерной точки	Средняя квадратическая погрешность положения характерной точки (Mt), м	Описание обозначения точки на местности (при наличии)
	X	Y			
1	2	3	4	5	6
113	455170.03	2231372.64	Картометрический	0,1	-
114	455122.47	2231248.12	Картометрический	0,1	-
115	455079.69	2231125.31	Картометрический	0,1	-
116	455082.15	2231112.26	Картометрический	0,1	-
117	455068.75	2231087.66	Картометрический	0,1	-
118	455041.30	2230963.20	Картометрический	0,1	-
119	455041.08	2230962.23	Картометрический	0,1	-
120	455028.94	2230907.17	Картометрический	0,1	-
121	455006.26	2230907.17	Картометрический	0,1	-
122	454983.93	2230932.62	Картометрический	0,1	-
123	454969.57	2230927.55	Картометрический	0,1	-
124	454958.58	2230920.50	Картометрический	0,1	-
125	454965.50	2230886.06	Картометрический	0,1	-
126	454982.12	2230877.14	Картометрический	0,1	-
127	455008.05	2230905.17	Картометрический	0,1	-
128	455028.50	2230905.17	Картометрический	0,1	-
129	455018.46	2230859.64	Картометрический	0,1	-
130	454973.66	2230755.06	Картометрический	0,1	-
131	454968.41	2230703.66	Картометрический	0,1	-
132	454884.85	2230622.40	Картометрический	0,1	-
133	454873.70	2230631.65	Картометрический	0,1	-
134	454838.00	2230624.25	Картометрический	0,1	-
135	454789.84	2230588.71	Картометрический	0,1	-
136	454758.36	2230575.77	Картометрический	0,1	-
137	454706.57	2230530.67	Картометрический	0,1	-
138	454688.83	2230568.89	Картометрический	0,1	-
139	454681.34	2230662.48	Картометрический	0,1	-
140	454682.50	2230662.48	Картометрический	0,1	-
141	454707.79	2230634.56	Картометрический	0,1	-
142	454719.51	2230598.21	Картометрический	0,1	-
143	454787.22	2230632.37	Картометрический	0,1	-
144	454766.07	2230656.98	Картометрический	0,1	-
145	454769.46	2230667.77	Картометрический	0,1	-
146	454773.83	2230681.68	Картометрический	0,1	-
147	454811.35	2230731.20	Картометрический	0,1	-
148	454768.70	2230768.48	Картометрический	0,1	-
149	454682.47	2230663.79	Картометрический	0,1	-
150	454681.23	2230663.79	Картометрический	0,1	-
151	454674.61	2230663.67	Картометрический	0,1	-
152	454681.51	2230586.06	Картометрический	0,1	-

Страница 2343/3236, документ 573af594a40d0f29e616b139611b0587 подписан 01.09.2025, опубликован 01.09.2025 в сетевом издании "РАММЕДИА", тел. +7 (496) 463-12-67, ramnews.ru

Раздел 2

Сведения о местоположении границ объекта

Обозначение характерных точек границ	Координаты, м		Метод определения координат характерной точки	Средняя квадратическая погрешность положения характерной точки (Mt), м	Описание обозначения точки на местности (при наличии)
	X	Y			
1	2	3	4	5	6
153	454688.40	2230570.76	Картометрический	0,1	-
154	454687.83	2230568.30	Картометрический	0,1	-
155	454683.76	2230560.78	Картометрический	0,1	-
156	454686.40	2230531.08	Картометрический	0,1	-
157	454671.27	2230498.74	Картометрический	0,1	-
158	454663.99	2230460.06	Картометрический	0,1	-
159	454654.81	2230455.36	Картометрический	0,1	-
160	454649.26	2230439.88	Картометрический	0,1	-
161	454638.67	2230427.20	Картометрический	0,1	-
162	454626.83	2230420.79	Картометрический	0,1	-
163	454625.07	2230420.39	Картометрический	0,1	-
164	454609.96	2230404.82	Картометрический	0,1	-
165	454594.35	2230396.62	Картометрический	0,1	-
166	454576.45	2230384.65	Картометрический	0,1	-
167	454567.52	2230374.45	Картометрический	0,1	-
168	454549.57	2230361.16	Картометрический	0,1	-
169	454535.12	2230366.70	Картометрический	0,1	-
170	454519.11	2230376.40	Картометрический	0,1	-
171	454365.05	2230395.55	Картометрический	0,1	-
172	454205.73	2230387.01	Картометрический	0,1	-
173	454203.18	2230416.47	Картометрический	0,1	-
174	454193.47	2230417.47	Картометрический	0,1	-
175	454142.50	2230414.65	Картометрический	0,1	-
176	454111.05	2230401.91	Картометрический	0,1	-
177	454099.02	2230397.03	Картометрический	0,1	-
178	454092.89	2230392.39	Картометрический	0,1	-
179	454077.51	2230384.21	Картометрический	0,1	-
180	454064.15	2230382.36	Картометрический	0,1	-
181	454056.84	2230377.14	Картометрический	0,1	-
182	454056.89	2230373.71	Картометрический	0,1	-
183	454054.70	2230366.26	Картометрический	0,1	-
184	454047.52	2230365.60	Картометрический	0,1	-
185	454034.45	2230362.02	Картометрический	0,1	-
186	454028.95	2230357.97	Картометрический	0,1	-
187	454022.90	2230346.47	Картометрический	0,1	-
188	454014.96	2230340.68	Картометрический	0,1	-
189	454007.24	2230340.02	Картометрический	0,1	-
190	454000.39	2230334.22	Картометрический	0,1	-
191	453988.63	2230337.94	Картометрический	0,1	-
192	453988.36	2230344.92	Картометрический	0,1	-

Страница 2344/3236, документ 573af594a40d0f29e616b139611b0587 подписан 01.09.2025, опубликован 01.09.2025 в сетевом издании "РАММЕДИА", тел. +7 (496) 463-12-67, ramnews.ru

Раздел 2

Сведения о местоположении границ объекта

Обозначение характерных точек границ	Координаты, м		Метод определения координат характерной точки	Средняя квадратическая погрешность положения характерной точки (Mt), м	Описание обозначения точки на местности (при наличии)
	X	Y			
1	2	3	4	5	6
193	453982.64	2230356.46	Картометрический	0,1	-
194	453966.90	2230368.10	Картометрический	0,1	-
195	453948.08	2230367.07	Картометрический	0,1	-
196	453931.70	2230361.35	Картометрический	0,1	-
197	453931.16	2230354.25	Картометрический	0,1	-
198	453926.52	2230359.53	Картометрический	0,1	-
199	453909.74	2230353.67	Картометрический	0,1	-
200	453844.65	2230342.42	Картометрический	0,1	-
201	453796.11	2230342.19	Картометрический	0,1	-
202	453734.72	2230352.25	Картометрический	0,1	-
203	453682.95	2230353.68	Картометрический	0,1	-
204	453659.45	2230354.41	Картометрический	0,1	-
205	453660.05	2230365.86	Картометрический	0,1	-
206	453641.10	2230367.67	Картометрический	0,1	-
207	453622.91	2230364.71	Картометрический	0,1	-
208	453598.31	2230372.59	Картометрический	0,1	-
209	453570.28	2230379.99	Картометрический	0,1	-
210	453538.34	2230398.64	Картометрический	0,1	-
211	453535.39	2230400.87	Картометрический	0,1	-
212	453535.92	2230391.42	Картометрический	0,1	-
213	453495.60	2230361.20	Картометрический	0,1	-
214	453437.45	2230370.44	Картометрический	0,1	-
215	453345.91	2230384.98	Картометрический	0,1	-
216	453134.89	2230196.70	Картометрический	0,1	-
217	453072.94	2230177.69	Картометрический	0,1	-
218	453051.77	2230161.81	Картометрический	0,1	-
219	453013.62	2230149.75	Картометрический	0,1	-
220	453046.35	2229956.75	Картометрический	0,1	-
221	453064.68	2229956.35	Картометрический	0,1	-
222	453108.12	2229960.48	Картометрический	0,1	-
223	453176.25	2229959.50	Картометрический	0,1	-
224	453232.72	2229959.17	Картометрический	0,1	-
225	453233.89	2229943.72	Картометрический	0,1	-
226	453267.84	2229946.48	Картометрический	0,1	-
227	453267.59	2229949.69	Картометрический	0,1	-
228	453311.20	2229952.57	Картометрический	0,1	-
229	453312.43	2229945.62	Картометрический	0,1	-
230	453340.84	2229951.38	Картометрический	0,1	-
231	453359.72	2229955.27	Картометрический	0,1	-
232	453388.88	2229962.33	Картометрический	0,1	-

Страница 2345/3236, документ 573af594a40d0f29e616b139611b0587 подписан 01.09.2025, опубликован 01.09.2025 в сетевом издании "РАММЕДИА", тел. +7 (496) 463-12-67, ramnews.ru

Раздел 2

Сведения о местоположении границ объекта

Обозначение характерных точек границ	Координаты, м		Метод определения координат характерной точки	Средняя квадратическая погрешность положения характерной точки (Mt), м	Описание обозначения точки на местности (при наличии)
	X	Y			
1	2	3	4	5	6
233	453389.38	2229962.46	Картометрический	0,1	-
234	453391.25	2229953.19	Картометрический	0,1	-
235	453467.46	2229955.00	Картометрический	0,1	-
236	453511.22	2229956.07	Картометрический	0,1	-
237	453513.29	2229942.24	Картометрический	0,1	-
238	453546.59	2229950.52	Картометрический	0,1	-
239	453545.67	2229954.55	Картометрический	0,1	-
240	453569.21	2229959.63	Картометрический	0,1	-
241	453598.09	2229967.15	Картометрический	0,1	-
242	453735.45	2229967.59	Картометрический	0,1	-
243	453737.63	2229954.80	Картометрический	0,1	-
244	453803.79	2229956.94	Картометрический	0,1	-
245	453853.07	2229957.72	Картометрический	0,1	-
246	453852.78	2229959.25	Картометрический	0,1	-
247	453893.76	2229957.12	Картометрический	0,1	-
248	453900.59	2229956.76	Картометрический	0,1	-
249	453922.44	2229957.50	Картометрический	0,1	-
250	453949.30	2229958.24	Картометрический	0,1	-
251	453949.52	2229970.57	Картометрический	0,1	-
252	454000.12	2229973.41	Картометрический	0,1	-
253	454026.04	2229972.81	Картометрический	0,1	-
254	454053.32	2229972.17	Картометрический	0,1	-
255	454092.88	2229973.76	Картометрический	0,1	-
256	454093.66	2229963.58	Картометрический	0,1	-
257	454123.79	2229963.91	Картометрический	0,1	-
258	454153.82	2229964.40	Картометрический	0,1	-
259	454153.13	2229973.85	Картометрический	0,1	-
260	454218.95	2229974.27	Картометрический	0,1	-
261	454219.83	2229963.23	Картометрический	0,1	-
262	454256.22	2229965.84	Картометрический	0,1	-
263	454255.81	2229972.55	Картометрический	0,1	-
264	454296.87	2229973.93	Картометрический	0,1	-
265	454297.09	2229970.95	Картометрический	0,1	-
266	454385.39	2229979.15	Картометрический	0,1	-
267	454440.30	2229978.70	Картометрический	0,1	-
268	454489.07	2229978.29	Картометрический	0,1	-
269	454536.00	2229982.02	Картометрический	0,1	-
270	454537.02	2229966.25	Картометрический	0,1	-
271	454552.96	2229967.75	Картометрический	0,1	-
272	454552.05	2229982.16	Картометрический	0,1	-

Страница 2346/3236, документ 573af594a40d0f29e616b139611b0587 подписан 01.09.2025, опубликован 01.09.2025 в сетевом издании "РАММЕДИА", тел. +7 (496) 463-12-67, ramnews.ru

Раздел 2

Сведения о местоположении границ объекта

Обозначение характерных точек границ	Координаты, м		Метод определения координат характерной точки	Средняя квадратическая погрешность положения характерной точки (Mt), м	Описание обозначения точки на местности (при наличии)
	X	Y			
1	2	3	4	5	6
273	454591.86	2229983.43	Картометрический	0,1	-
274	454625.22	2229981.16	Картометрический	0,1	-
275	454626.09	2229974.12	Картометрический	0,1	-
276	454651.91	2229976.41	Картометрический	0,1	-
277	454651.32	2229981.89	Картометрический	0,1	-
278	454664.71	2229982.09	Картометрический	0,1	-
279	454665.39	2229963.34	Картометрический	0,1	-
280	454708.11	2229971.27	Картометрический	0,1	-
281	454763.16	2229972.01	Картометрический	0,1	-
282	454761.81	2229983.57	Картометрический	0,1	-
283	454783.78	2229983.91	Картометрический	0,1	-
284	454814.65	2229984.26	Картометрический	0,1	-
285	454821.61	2229956.93	Картометрический	0,1	-
286	454849.17	2229963.32	Картометрический	0,1	-
287	454854.10	2229944.13	Картометрический	0,1	-
288	454886.02	2229966.81	Картометрический	0,1	-
289	454882.82	2229978.16	Картометрический	0,1	-
290	454897.53	2229985.63	Картометрический	0,1	-
291	454936.41	2229986.24	Картометрический	0,1	-
292	454951.30	2229986.46	Картометрический	0,1	-
293	454953.54	2229979.98	Картометрический	0,1	-
294	455009.88	2229981.66	Картометрический	0,1	-
295	455060.74	2229983.23	Картометрический	0,1	-
296	455123.53	2229985.87	Картометрический	0,1	-
297	455124.20	2229981.89	Картометрический	0,1	-
298	454932.14	2229918.98	Картометрический	0,1	-
299	454807.90	2229899.02	Картометрический	0,1	-
300	454744.66	2229897.96	Картометрический	0,1	-
301	454741.65	2229897.96	Картометрический	0,1	-
302	454740.29	2229916.55	Картометрический	0,1	-
303	454711.27	2229905.62	Картометрический	0,1	-
304	454697.33	2229900.68	Картометрический	0,1	-
305	454683.12	2229895.61	Картометрический	0,1	-
306	454654.96	2229892.29	Картометрический	0,1	-
307	454557.35	2229890.32	Картометрический	0,1	-
308	454528.42	2229890.66	Картометрический	0,1	-
309	454526.87	2229902.56	Картометрический	0,1	-
310	454512.20	2229899.45	Картометрический	0,1	-
311	454497.52	2229896.34	Картометрический	0,1	-
312	454498.10	2229891.83	Картометрический	0,1	-

Страница 2347/3236, документ 573af594a40d0f29e616b139611b0587 подписан 01.09.2025, опубликован 01.09.2025 в сетевом издании "РАММЕДИА", тел. +7 (496) 463-12-67, ramnews.ru

Раздел 2

Сведения о местоположении границ объекта

Обозначение характерных точек границ	Координаты, м		Метод определения координат характерной точки	Средняя квадратическая погрешность положения характерной точки (Mt), м	Описание обозначения точки на местности (при наличии)
	X	Y			
1	2	3	4	5	6
313	454408.11	2229890.49	Картометрический	0,1	-
314	454400.11	2229890.53	Картометрический	0,1	-
315	454391.54	2229906.30	Картометрический	0,1	-
316	454346.50	2229903.59	Картометрический	0,1	-
317	454333.45	2229899.02	Картометрический	0,1	-
318	454312.14	2229892.23	Картометрический	0,1	-
319	454295.43	2229886.26	Картометрический	0,1	-
320	454229.75	2229888.27	Картометрический	0,1	-
321	454203.77	2229887.43	Картометрический	0,1	-
322	454231.10	2229812.34	Картометрический	0,1	-
323	454240.95	2229784.11	Картометрический	0,1	-
324	454242.26	2229784.51	Картометрический	0,1	-
325	454249.81	2229763.32	Картометрический	0,1	-
326	454253.53	2229753.12	Картометрический	0,1	-
327	454253.75	2229752.40	Картометрический	0,1	-
328	454259.64	2229733.49	Картометрический	0,1	-
329	454266.06	2229714.43	Картометрический	0,1	-
330	454269.77	2229711.02	Картометрический	0,1	-
331	454278.89	2229704.00	Картометрический	0,1	-
332	454284.12	2229694.98	Картометрический	0,1	-
333	454002.12	2229596.74	Картометрический	0,1	-
334	454004.41	2229584.29	Картометрический	0,1	-
335	454007.92	2229574.24	Картометрический	0,1	-
336	454011.94	2229562.73	Картометрический	0,1	-
337	454415.25	2229703.60	Картометрический	0,1	-
338	454531.67	2229744.56	Картометрический	0,1	-
339	454685.71	2229798.28	Картометрический	0,1	-
340	454746.81	2229819.98	Картометрический	0,1	-
341	454746.78	2229817.06	Картометрический	0,1	-
342	454741.28	2229813.26	Картометрический	0,1	-
343	454739.04	2229807.20	Картометрический	0,1	-
344	454738.77	2229803.09	Картометрический	0,1	-
345	454738.69	2229801.84	Картометрический	0,1	-
346	454738.86	2229801.82	Картометрический	0,1	-
347	454742.53	2229801.58	Картометрический	0,1	-
348	454758.19	2229800.55	Картометрический	0,1	-
349	454783.14	2229798.91	Картометрический	0,1	-
350	454808.08	2229797.27	Картометрический	0,1	-
351	454833.03	2229795.64	Картометрический	0,1	-
352	454857.98	2229794.00	Картометрический	0,1	-

Страница 2348/3236, документ 573af594a40d0f29e616b139611b0587 подписан 01.09.2025, опубликован 01.09.2025 в сетевом издании "РАММЕДИА", тел. +7 (496) 463-12-67, ramnews.ru

Раздел 2

Сведения о местоположении границ объекта

Обозначение характерных точек границ	Координаты, м		Метод определения координат характерной точки	Средняя квадратическая погрешность положения характерной точки (Mt), м	Описание обозначения точки на местности (при наличии)
	X	Y			
1	2	3	4	5	6
353	454892.90	2229791.71	Картометрический	0,1	-
354	454923.46	2229789.70	Картометрический	0,1	-
355	454948.41	2229788.06	Картометрический	0,1	-
356	454973.35	2229786.42	Картометрический	0,1	-
357	454998.30	2229784.79	Картометрический	0,1	-
358	455023.25	2229783.15	Картометрический	0,1	-
359	455048.19	2229781.51	Картометрический	0,1	-
360	455073.14	2229779.87	Картометрический	0,1	-
361	455098.08	2229778.24	Картометрический	0,1	-
362	455123.03	2229776.60	Картометрический	0,1	-
363	455147.98	2229774.96	Картометрический	0,1	-
364	455172.92	2229773.32	Картометрический	0,1	-
365	455197.87	2229771.69	Картометрический	0,1	-
366	455222.82	2229770.05	Картометрический	0,1	-
367	455249.13	2229768.32	Картометрический	0,1	-
368	455295.65	2229765.27	Картометрический	0,1	-
369	455297.59	2229754.42	Картометрический	0,1	-
370	455531.62	2229748.49	Картометрический	0,1	-
371	455534.41	2229654.02	Картометрический	0,1	-
372	455542.90	2229546.90	Картометрический	0,1	-
373	455542.69	2229532.52	Картометрический	0,1	-
374	455538.46	2229477.50	Картометрический	0,1	-
375	455540.79	2229448.98	Картометрический	0,1	-
376	455542.20	2229434.50	Картометрический	0,1	-
377	455546.08	2229394.67	Картометрический	0,1	-
378	455569.68	2229396.57	Картометрический	0,1	-
379	455602.87	2228874.52	Картометрический	0,1	-
380	455599.03	2228873.61	Картометрический	0,1	-
381	455592.55	2228842.48	Картометрический	0,1	-
382	455618.93	2228603.44	Картометрический	0,1	-
383	455622.62	2228570.74	Картометрический	0,1	-
384	455625.24	2228547.46	Картометрический	0,1	-
385	455690.01	2228499.48	Картометрический	0,1	-
386	455728.54	2228482.75	Картометрический	0,1	-
387	455734.28	2228484.49	Картометрический	0,1	-
388	455881.66	2228529.14	Картометрический	0,1	-
389	455896.86	2228495.09	Картометрический	0,1	-
390	455896.87	2228495.07	Картометрический	0,1	-
391	455907.03	2228472.31	Картометрический	0,1	-
392	455922.96	2228436.64	Картометрический	0,1	-

Страница 2349/3236, документ 573af594a40d0f29e616b139611b0587 подписан 01.09.2025, опубликован 01.09.2025 в сетевом издании "РАММЕДИА", тел. +7 (496) 463-12-67, ramnews.ru

Раздел 2

Сведения о местоположении границ объекта

Обозначение характерных точек границ	Координаты, м		Метод определения координат характерной точки	Средняя квадратическая погрешность положения характерной точки (Mt), м	Описание обозначения точки на местности (при наличии)
	X	Y			
1	2	3	4	5	6
393	455924.38	2228393.37	Картометрический	0,1	-
394	455946.52	2228361.51	Картометрический	0,1	-
395	456023.14	2228355.34	Картометрический	0,1	-
396	456035.92	2228346.76	Картометрический	0,1	-
397	456058.50	2228327.45	Картометрический	0,1	-
398	456089.26	2228334.48	Картометрический	0,1	-
399	456097.85	2228337.30	Картометрический	0,1	-
400	456073.24	2228421.13	Картометрический	0,1	-
401	456056.74	2228480.33	Картометрический	0,1	-
402	455994.12	2228714.96	Картометрический	0,1	-
403	455909.95	2229005.87	Картометрический	0,1	-
404	455778.37	2229441.32	Картометрический	0,1	-
405	455706.51	2229657.96	Картометрический	0,1	-
406	455716.49	2229670.47	Картометрический	0,1	-
407	455725.73	2229675.53	Картометрический	0,1	-
408	455733.17	2229674.13	Картометрический	0,1	-
409	455750.15	2229618.49	Картометрический	0,1	-
410	455769.66	2229624.46	Картометрический	0,1	-
411	455777.01	2229602.25	Картометрический	0,1	-
412	455784.41	2229603.78	Картометрический	0,1	-
413	455812.82	2229614.74	Картометрический	0,1	-
414	455808.41	2229637.09	Картометрический	0,1	-
415	455798.44	2229675.75	Картометрический	0,1	-
416	455778.21	2229747.17	Картометрический	0,1	-
417	455766.12	2229765.88	Картометрический	0,1	-
418	455761.12	2229772.90	Картометрический	0,1	-
419	455758.54	2229780.14	Картометрический	0,1	-
420	455751.84	2229804.97	Картометрический	0,1	-
421	455750.91	2229809.73	Картометрический	0,1	-
422	455750.55	2229811.68	Картометрический	0,1	-
423	455749.16	2229818.62	Картометрический	0,1	-
424	455742.54	2229842.99	Картометрический	0,1	-
425	455734.84	2229867.35	Картометрический	0,1	-
426	455720.14	2229906.67	Картометрический	0,1	-
427	455695.24	2229908.65	Картометрический	0,1	-
428	455653.33	2229908.16	Картометрический	0,1	-
429	455589.79	2229907.42	Картометрический	0,1	-
430	455523.92	2229906.39	Картометрический	0,1	-
431	455515.29	2229906.23	Картометрический	0,1	-
432	455418.78	2229888.00	Картометрический	0,1	-

Страница 2350/3236, документ 573af594a40d0f29e616b139611b0587 подписан 01.09.2025, опубликован 01.09.2025 в сетевом издании "РАММЕДИА", тел. +7 (496) 463-12-67, ramnews.ru

Раздел 2

Сведения о местоположении границ объекта

Обозначение характерных точек границ	Координаты, м		Метод определения координат характерной точки	Средняя квадратическая погрешность положения характерной точки (Mt), м	Описание обозначения точки на местности (при наличии)
	X	Y			
1	2	3	4	5	6
433	455393.37	2229885.19	Картометрический	0,1	-
434	455371.68	2229882.08	Картометрический	0,1	-
435	455342.14	2229876.70	Картометрический	0,1	-
436	455335.53	2229878.02	Картометрический	0,1	-
437	455320.09	2229884.20	Картометрический	0,1	-
438	455310.39	2229903.17	Картометрический	0,1	-
439	455190.72	2229902.12	Картометрический	0,1	-
440	455039.53	2229899.87	Картометрический	0,1	-
441	455000.67	2229899.29	Картометрический	0,1	-
442	454999.90	2229899.28	Картометрический	0,1	-
443	454990.79	2229899.15	Картометрический	0,1	-
444	455151.01	2229943.36	Картометрический	0,1	-
445	455175.76	2229951.49	Картометрический	0,1	-
446	455170.84	2229966.84	Картометрический	0,1	-
447	455242.59	2229990.90	Картометрический	0,1	-
448	455324.59	2229992.13	Картометрический	0,1	-
449	455330.52	2229991.33	Картометрический	0,1	-
450	455424.28	2229993.83	Картометрический	0,1	-
451	455425.00	2229992.47	Картометрический	0,1	-
452	455425.65	2229991.24	Картометрический	0,1	-
453	455429.83	2229982.99	Картометрический	0,1	-
454	455443.08	2229988.30	Картометрический	0,1	-
455	455456.37	2229993.63	Картометрический	0,1	-
456	455455.58	2229995.21	Картометрический	0,1	-
457	455580.39	2229996.22	Картометрический	0,1	-
458	455667.92	2229995.95	Картометрический	0,1	-
459	455669.60	2229995.97	Картометрический	0,1	-
460	455712.10	2229995.93	Картометрический	0,1	-
461	455690.23	2230070.85	Картометрический	0,1	-
462	455674.59	2230124.41	Картометрический	0,1	-
463	455630.66	2230272.99	Картометрический	0,1	-
464	455595.44	2230363.20	Картометрический	0,1	-
465	455585.57	2230393.78	Картометрический	0,1	-
466	455592.65	2230397.94	Картометрический	0,1	-
467	455585.58	2230413.94	Картометрический	0,1	-
468	455583.30	2230419.11	Картометрический	0,1	-
469	455578.42	2230415.94	Картометрический	0,1	-
470	455541.34	2230530.77	Картометрический	0,1	-
471	455508.15	2230848.62	Картометрический	0,1	-
472	455472.10	2231202.55	Картометрический	0,1	-

Страница 2351/3236, документ 573af594a40d0f29e616b139611b0587 подписан 01.09.2025, опубликован 01.09.2025 в сетевом издании "РАММЕДИА", тел. +7 (496) 463-12-67, ramnews.ru

Раздел 2

Сведения о местоположении границ объекта

Обозначение характерных точек границ	Координаты, м		Метод определения координат характерной точки	Средняя квадратическая погрешность положения характерной точки (Mt), м	Описание обозначения точки на местности (при наличии)
	X	Y			
1	2	3	4	5	6
473	455470.46	2231200.67	Картометрический	0,1	-
474	455372.44	2231088.16	Картометрический	0,1	-
475	455226.18	2230931.00	Картометрический	0,1	-
476	455133.44	2231077.75	Картометрический	0,1	-
477	455107.46	2231107.98	Картометрический	0,1	-
478	455104.21	2231111.77	Картометрический	0,1	-
479	455121.78	2231159.48	Картометрический	0,1	-
480	455150.70	2231237.99	Картометрический	0,1	-
481	455179.06	2231314.76	Картометрический	0,1	-
482	455197.52	2231360.64	Картометрический	0,1	-
483	455226.68	2231422.46	Картометрический	0,1	-
484	455264.20	2231507.37	Картометрический	0,1	-
485	455254.26	2231523.01	Картометрический	0,1	-
486	455254.26	2231540.24	Картометрический	0,1	-
487	455252.28	2231564.38	Картометрический	0,1	-
488	455253.85	2231573.10	Картометрический	0,1	-
489	455258.69	2231580.45	Картометрический	0,1	-
490	455261.42	2231582.45	Картометрический	0,1	-
491	455259.84	2231590.01	Картометрический	0,1	-
492	455255.74	2231587.81	Картометрический	0,1	-
493	455253.33	2231588.23	Картометрический	0,1	-
494	455253.85	2231594.42	Картометрический	0,1	-
495	455257.21	2231610.39	Картометрический	0,1	-
496	455265.93	2231630.66	Картометрический	0,1	-
497	455271.60	2231642.95	Картометрический	0,1	-
498	455279.48	2231652.30	Картометрический	0,1	-
499	455285.83	2231655.43	Картометрический	0,1	-
500	455288.18	2231649.26	Картометрический	0,1	-
501	455292.43	2231657.54	Картометрический	0,1	-
502	455290.89	2231669.43	Картометрический	0,1	-
503	455309.67	2231672.06	Картометрический	0,1	-
504	455316.58	2231687.31	Картометрический	0,1	-
505	455309.31	2231704.05	Картометрический	0,1	-
506	455305.86	2231704.59	Картометрический	0,1	-
507	455303.82	2231707.16	Картометрический	0,1	-
508	455302.58	2231728.07	Картометрический	0,1	-
509	455303.55	2231746.68	Картометрический	0,1	-
510	455305.68	2231776.37	Картометрический	0,1	-
511	455307.54	2231798.35	Картометрический	0,1	-
512	455308.69	2231808.54	Картометрический	0,1	-

Страница 2352/3236, документ 573af594a40d0f29e616b139611b0587 подписан 01.09.2025, опубликован 01.09.2025 в сетевом издании "РАММЕДИА", тел. +7 (496) 463-12-67, ramnews.ru

Раздел 2

Сведения о местоположении границ объекта

Обозначение характерных точек границ	Координаты, м		Метод определения координат характерной точки	Средняя квадратическая погрешность положения характерной точки (Mt), м	Описание обозначения точки на местности (при наличии)
	X	Y			
1	2	3	4	5	6
513	455309.49	2231816.96	Картометрический	0,1	-
514	455311.94	2231828.98	Картометрический	0,1	-
515	455313.07	2231834.01	Картометрический	0,1	-
516	455317.61	2231856.27	Картометрический	0,1	-
517	455324.06	2231886.90	Картометрический	0,1	-
518	455326.40	2231898.03	Картометрический	0,1	-
519	455334.91	2231941.77	Картометрический	0,1	-
520	455340.03	2231967.32	Картометрический	0,1	-
521	455341.73	2231976.74	Картометрический	0,1	-
522	455343.61	2231990.97	Картометрический	0,1	-
523	455344.57	2231997.44	Картометрический	0,1	-
524	455346.01	2232008.22	Картометрический	0,1	-
525	455347.48	2232011.54	Картометрический	0,1	-
526	455359.14	2232014.88	Картометрический	0,1	-
527	455355.59	2232047.56	Картометрический	0,1	-
528	455354.15	2232060.08	Картометрический	0,1	-
529	455352.71	2232069.83	Картометрический	0,1	-
530	455352.07	2232076.67	Картометрический	0,1	-
531	455351.44	2232082.68	Картометрический	0,1	-
532	455349.57	2232097.32	Картометрический	0,1	-
533	455349.06	2232102.87	Картометрический	0,1	-
534	455347.70	2232113.54	Картометрический	0,1	-
535	455346.85	2232120.34	Картометрический	0,1	-
536	455346.71	2232121.63	Картометрический	0,1	-
537	455332.59	2232120.27	Картометрический	0,1	-
99	455331.37	2232119.83	Картометрический	0,1	-
538	455270.68	2231668.26	Картометрический	0,1	-
539	455270.32	2231670.34	Картометрический	0,1	-
540	455271.67	2231670.57	Картометрический	0,1	-
538	455270.68	2231668.26	Картометрический	0,1	-
541	455179.03	2231310.29	Картометрический	0,1	-
542	455166.95	2231269.01	Картометрический	0,1	-
543	455166.35	2231269.19	Картометрический	0,1	-
544	455165.27	2231265.24	Картометрический	0,1	-
545	455218.07	2231251.16	Картометрический	0,1	-
546	455240.92	2231250.57	Картометрический	0,1	-
547	455260.30	2231258.13	Картометрический	0,1	-
548	455265.51	2231275.58	Картометрический	0,1	-
549	455275.93	2231271.87	Картометрический	0,1	-
550	455278.52	2231276.97	Картометрический	0,1	-

Страница 2353/3236, документ 573af594a40d0f29e616b139611b0587 подписан 01.09.2025, опубликован 01.09.2025 в сетевом издании "РАММЕДИА", тел. +7 (496) 463-12-67, ramnews.ru

Раздел 2

Сведения о местоположении границ объекта

Обозначение характерных точек границ	Координаты, м		Метод определения координат характерной точки	Средняя квадратическая погрешность положения характерной точки (Mt), м	Описание обозначения точки на местности (при наличии)
	X	Y			
1	2	3	4	5	6
551	455184.52	2231325.27	Картометрический	0,1	-
552	455184.21	2231324.42	Картометрический	0,1	-
541	455179.03	2231310.29	Картометрический	0,1	-
553	455101.75	2231318.31	Картометрический	0,1	-
554	455117.76	2231312.08	Картометрический	0,1	-
555	455130.43	2231344.65	Картометрический	0,1	-
556	455114.44	2231350.87	Картометрический	0,1	-
557	455074.48	2231366.42	Картометрический	0,1	-
558	455061.77	2231333.86	Картометрический	0,1	-
553	455101.75	2231318.31	Картометрический	0,1	-
559	455121.84	2231400.14	Картометрический	0,1	-
560	455100.81	2231358.74	Картометрический	0,1	-
561	455119.74	2231351.53	Картометрический	0,1	-
562	455140.37	2231343.66	Картометрический	0,1	-
563	455156.56	2231385.81	Картометрический	0,1	-
564	455157.19	2231387.45	Картометрический	0,1	-
565	455158.26	2231390.25	Картометрический	0,1	-
566	455175.23	2231434.47	Картометрический	0,1	-
567	455145.77	2231447.24	Картометрический	0,1	-
568	455123.94	2231404.28	Картометрический	0,1	-
559	455121.84	2231400.14	Картометрический	0,1	-
569	455510.00	2231489.25	Картометрический	0,1	-
570	455516.74	2231479.67	Картометрический	0,1	-
571	455517.29	2231477.28	Картометрический	0,1	-
572	455555.98	2231479.93	Картометрический	0,1	-
573	455555.74	2231484.51	Картометрический	0,1	-
574	455544.27	2231528.41	Картометрический	0,1	-
575	455505.21	2231523.78	Картометрический	0,1	-
569	455510.00	2231489.25	Картометрический	0,1	-
576	455321.14	2232214.55	Картометрический	0,1	-
577	455334.61	2232216.28	Картометрический	0,1	-
578	455331.13	2232245.45	Картометрический	0,1	-
579	455317.98	2232244.95	Картометрический	0,1	-
576	455321.14	2232214.55	Картометрический	0,1	-
580	455311.61	2232297.61	Картометрический	0,1	-
581	455324.90	2232294.18	Картометрический	0,1	-
582	455323.52	2232304.81	Картометрический	0,1	-
583	455321.54	2232320.62	Картометрический	0,1	-
584	455308.30	2232323.93	Картометрический	0,1	-
585	455311.43	2232299.07	Картометрический	0,1	-

Страница 2354/3236, документ 573af594a40d0f29e616b139611b0587 подписан 01.09.2025, опубликован 01.09.2025 в сетевом издании "РАММЕДИА", тел. +7 (496) 463-12-67, ramnews.ru

Раздел 2

Сведения о местоположении границ объекта

Обозначение характерных точек границ	Координаты, м		Метод определения координат характерной точки	Средняя квадратическая погрешность положения характерной точки (Mt), м	Описание обозначения точки на местности (при наличии)
	X	Y			
1	2	3	4	5	6
580	455311.61	2232297.61	Картометрический	0,1	-
586	455423.40	2232683.40	Картометрический	0,1	-
587	455419.00	2232720.11	Картометрический	0,1	-
588	455418.46	2232720.04	Картометрический	0,1	-
589	455411.94	2232719.63	Картометрический	0,1	-
590	455408.31	2232719.08	Картометрический	0,1	-
591	455405.83	2232718.38	Картометрический	0,1	-
592	455402.58	2232717.70	Картометрический	0,1	-
593	455389.27	2232716.74	Картометрический	0,1	-
594	455378.93	2232715.71	Картометрический	0,1	-
595	455370.95	2232715.11	Картометрический	0,1	-
596	455374.94	2232673.46	Картометрический	0,1	-
597	455380.02	2232634.92	Картометрический	0,1	-
598	455380.17	2232632.23	Картометрический	0,1	-
599	455380.43	2232626.74	Картометрический	0,1	-
600	455384.28	2232592.27	Картометрический	0,1	-
601	455396.19	2232473.00	Картометрический	0,1	-
602	455397.90	2232457.10	Картометрический	0,1	-
603	455397.68	2232457.08	Картометрический	0,1	-
604	455398.68	2232441.99	Картометрический	0,1	-
605	455399.40	2232432.32	Картометрический	0,1	-
606	455411.38	2232314.88	Картометрический	0,1	-
607	455412.67	2232300.41	Картометрический	0,1	-
608	455419.55	2232301.91	Картометрический	0,1	-
609	455485.02	2232312.76	Картометрический	0,1	-
610	455471.57	2232449.50	Картометрический	0,1	-
611	455481.31	2232450.72	Картометрический	0,1	-
612	455475.73	2232488.57	Картометрический	0,1	-
613	455467.95	2232486.30	Картометрический	0,1	-
614	455451.45	2232653.72	Картометрический	0,1	-
615	455450.91	2232659.25	Картометрический	0,1	-
616	455449.69	2232663.70	Картометрический	0,1	-
617	455449.71	2232671.40	Картометрический	0,1	-
618	455445.03	2232667.93	Картометрический	0,1	-
619	455440.04	2232686.75	Картометрический	0,1	-
586	455423.40	2232683.40	Картометрический	0,1	-
620	455364.08	2232786.85	Картометрический	0,1	-
621	455370.15	2232723.47	Картометрический	0,1	-
622	455389.97	2232724.65	Картометрический	0,1	-
623	455390.46	2232724.94	Картометрический	0,1	-

Страница 2355/3236, документ 573af594a40d0f29e616b139611b0587 подписан 01.09.2025, опубликован 01.09.2025 в сетевом издании "РАММЕДИА", тел. +7 (496) 463-12-67, ramnews.ru

Раздел 2

Сведения о местоположении границ объекта

Обозначение характерных точек границ	Координаты, м		Метод определения координат характерной точки	Средняя квадратическая погрешность положения характерной точки (Mt), м	Описание обозначения точки на местности (при наличии)
	X	Y			
1	2	3	4	5	6
624	455396.99	2232725.36	Картометрический	0,1	-
625	455396.96	2232725.72	Картометрический	0,1	-
626	455401.57	2232726.22	Картометрический	0,1	-
627	455404.81	2232726.53	Картометрический	0,1	-
628	455403.48	2232737.61	Картометрический	0,1	-
629	455414.63	2232738.38	Картометрический	0,1	-
630	455417.96	2232738.90	Картометрический	0,1	-
631	455416.82	2232763.56	Картометрический	0,1	-
632	455416.79	2232764.32	Картометрический	0,1	-
633	455423.85	2232764.95	Картометрический	0,1	-
634	455423.73	2232766.31	Картометрический	0,1	-
635	455420.97	2232798.73	Картометрический	0,1	-
636	455425.50	2232799.06	Картометрический	0,1	-
637	455427.75	2232799.30	Картометрический	0,1	-
638	455427.55	2232801.21	Картометрический	0,1	-
639	455427.21	2232804.39	Картометрический	0,1	-
640	455427.65	2232804.43	Картометрический	0,1	-
641	455427.27	2232807.80	Картометрический	0,1	-
642	455427.13	2232809.19	Картометрический	0,1	-
643	455432.60	2232809.72	Картометрический	0,1	-
644	455442.00	2232810.69	Картометрический	0,1	-
645	455447.75	2232811.00	Картометрический	0,1	-
646	455448.04	2232820.11	Картометрический	0,1	-
647	455447.99	2232822.05	Картометрический	0,1	-
648	455447.89	2232826.84	Картометрический	0,1	-
649	455448.69	2232841.32	Картометрический	0,1	-
650	455448.06	2232841.24	Картометрический	0,1	-
651	455448.77	2232851.75	Картометрический	0,1	-
652	455449.98	2232851.74	Картометрический	0,1	-
653	455445.58	2232874.89	Картометрический	0,1	-
654	455420.13	2232868.59	Картометрический	0,1	-
655	455417.53	2232867.99	Картометрический	0,1	-
656	455417.98	2232865.34	Картометрический	0,1	-
657	455415.43	2232863.99	Картометрический	0,1	-
658	455407.29	2232863.11	Картометрический	0,1	-
659	455405.16	2232880.05	Картометрический	0,1	-
660	455419.72	2232882.01	Картометрический	0,1	-
661	455416.04	2232909.78	Картометрический	0,1	-
662	455401.61	2232908.22	Картометрический	0,1	-
663	455394.46	2232964.92	Картометрический	0,1	-

Страница 2356/3236, документ 573af594a40d0f29e616b139611b0587 подписан 01.09.2025, опубликован 01.09.2025 в сетевом издании "РАММЕДИА", тел. +7 (496) 463-12-67, ramnews.ru

Раздел 2

Сведения о местоположении границ объекта

Обозначение характерных точек границ	Координаты, м		Метод определения координат характерной точки	Средняя квадратическая погрешность положения характерной точки (Mt), м	Описание обозначения точки на местности (при наличии)
	X	Y			
1	2	3	4	5	6
664	455390.05	2232992.96	Картометрический	0,1	-
665	455390.29	2232993.00	Картометрический	0,1	-
666	455393.76	2232993.48	Картометрический	0,1	-
667	455393.17	2233015.81	Картометрический	0,1	-
668	455394.67	2233024.23	Картометрический	0,1	-
669	455393.16	2233030.26	Картометрический	0,1	-
670	455384.33	2233029.26	Картометрический	0,1	-
671	455379.32	2233060.99	Картометрический	0,1	-
672	455379.87	2233063.28	Картометрический	0,1	-
673	455378.90	2233070.88	Картометрический	0,1	-
674	455377.77	2233070.80	Картометрический	0,1	-
675	455373.35	2233098.79	Картометрический	0,1	-
676	455360.93	2233101.54	Картометрический	0,1	-
677	455344.12	2233102.23	Картометрический	0,1	-
678	455343.04	2233079.24	Картометрический	0,1	-
679	455328.19	2233067.44	Картометрический	0,1	-
680	455334.71	2233021.79	Картометрический	0,1	-
681	455335.95	2233022.00	Картометрический	0,1	-
682	455356.32	2232860.99	Картометрический	0,1	-
683	455356.63	2232860.99	Картометрический	0,1	-
684	455357.62	2232850.68	Картометрический	0,1	-
685	455359.69	2232832.64	Картометрический	0,1	-
686	455360.31	2232826.17	Картометрический	0,1	-
687	455361.24	2232816.47	Картометрический	0,1	-
688	455361.69	2232811.80	Картометрический	0,1	-
689	455362.11	2232807.44	Картометрический	0,1	-
690	455363.21	2232795.98	Картометрический	0,1	-
691	455364.16	2232786.86	Картометрический	0,1	-
620	455364.08	2232786.85	Картометрический	0,1	-
692	455387.53	2232738.54	Картометрический	0,1	-
693	455387.29	2232740.37	Картометрический	0,1	-
694	455387.27	2232740.52	Картометрический	0,1	-
695	455386.57	2232745.96	Картометрический	0,1	-
696	455389.81	2232746.38	Картометрический	0,1	-
697	455389.83	2232746.23	Картометрический	0,1	-
698	455391.95	2232746.50	Картометрический	0,1	-
699	455393.94	2232746.76	Картометрический	0,1	-
700	455394.87	2232739.49	Картометрический	0,1	-
692	455387.53	2232738.54	Картометрический	0,1	-
701	455395.29	2232747.20	Картометрический	0,1	-

Страница 2357/3236, документ 573af594a40d0f29e616b139611b0587 подписан 01.09.2025, опубликован 01.09.2025 в сетевом издании "РАММЕДИА", тел. +7 (496) 463-12-67, ramnews.ru

Раздел 2

Сведения о местоположении границ объекта

Обозначение характерных точек границ	Координаты, м		Метод определения координат характерной точки	Средняя квадратическая погрешность положения характерной точки (Mt), м	Описание обозначения точки на местности (при наличии)
	X	Y			
1	2	3	4	5	6
702	455393.19	2232747.92	Картометрический	0,1	-
703	455392.02	2232753.91	Картометрический	0,1	-
704	455391.55	2232758.34	Картометрический	0,1	-
705	455407.86	2232759.61	Картометрический	0,1	-
706	455409.18	2232748.14	Картометрический	0,1	-
701	455395.29	2232747.20	Картометрический	0,1	-
707	455319.38	2232447.75	Картометрический	0,1	-
708	455336.43	2232449.87	Картометрический	0,1	-
709	455342.96	2232450.92	Картометрический	0,1	-
710	455342.97	2232450.92	Картометрический	0,1	-
711	455345.67	2232451.36	Картометрический	0,1	-
712	455334.84	2232505.27	Картометрический	0,1	-
713	455308.10	2232501.51	Картометрический	0,1	-
707	455319.38	2232447.75	Картометрический	0,1	-
714	455260.95	2232695.62	Картометрический	0,1	-
715	455262.70	2232681.63	Картометрический	0,1	-
716	455263.64	2232672.72	Картометрический	0,1	-
717	455276.77	2232572.71	Картометрический	0,1	-
718	455280.62	2232538.14	Картометрический	0,1	-
719	455278.27	2232521.86	Картометрический	0,1	-
720	455280.01	2232509.04	Картометрический	0,1	-
721	455283.25	2232503.22	Картометрический	0,1	-
722	455301.56	2232503.73	Картометрический	0,1	-
723	455300.95	2232505.12	Картометрический	0,1	-
724	455299.89	2232508.20	Картометрический	0,1	-
725	455298.68	2232512.03	Картометрический	0,1	-
726	455295.56	2232528.91	Картометрический	0,1	-
727	455292.53	2232548.87	Картометрический	0,1	-
728	455288.45	2232574.27	Картометрический	0,1	-
729	455274.40	2232683.09	Картометрический	0,1	-
730	455272.65	2232697.09	Картометрический	0,1	-
714	455260.95	2232695.62	Картометрический	0,1	-
731	455328.62	2232703.84	Картометрический	0,1	-
732	455281.48	2232697.80	Картометрический	0,1	-
733	455286.74	2232657.60	Картометрический	0,1	-
734	455334.01	2232664.53	Картометрический	0,1	-
731	455328.62	2232703.84	Картометрический	0,1	-

Страница 2358/3236, документ 573af594a40d0f29e616b139611b0587
подписан 01.09.2025, опубликован 01.09.2025 в сетевом
издании "РАММЕДИА", тел. +7 (496) 463-12-67, ramnews.ru

Раздел 2

Сведения о местоположении границ объекта

3. Сведения о характерных точках части (частей) границы объекта

Обозначение характерных точек границ	Координаты, м		Метод определения координат характерной точки	Средняя квадратическая погрешность положения характерной точки (Mt), м	Описание обозначения точки на местности (при наличии)
	X	Y			
1	2	3	4	5	6
-	-	-	-	-	-

Страница 2359/3236, документ 573af594a40d0f29e616b139611b0587 подписан 01.09.2025, опубликован 01.09.2025 в сетевом издании "РАММЕДИА", тел. +7 (496) 463-12-67, ramnews.ru

Раздел 3

Сведения о местоположении измененных (уточненных) границ объекта

1. Система координат -

2. Сведения о характерных точках границ объекта

Обозначение характерных точек границ	Существующие координаты, м		Измененные (уточненные) координаты, м		Метод определения координат характерной точки	Средняя квадратическая погрешность положения характерной точки (Mt), м	Описание обозначения точки на местности (при наличии)
	X	Y	X	Y			
1	2	3	4	5	6	7	8
-	-	-	-	-	-	-	

3. Сведения о характерных точках части (частей) границы объекта

Обозначение характерных точек границ	Существующие координаты, м		Измененные (уточненные) координаты, м		Метод определения координат характерной точки	Средняя квадратическая погрешность положения характерной точки (Mt), м	Описание обозначения точки на местности (при наличии)
	X	Y	X	Y			
1	2	3	4	5	6	7	8
-	-	-	-	-	-	-	

Страница 2360/3236, документ 573af594a40d0f29e616b139611b0587
подписан 01.09.2025, опубликован 01.09.2025 в сетевом
издании "РАММЕДИА", тел. +7 (496) 463-12-67, ramnews.ru

ГРАФИЧЕСКОЕ ОПИСАНИЕ
местоположения границ населенных пунктов, территориальных зон, особо охраняемых природных территорий, зон с особыми условиями использования территории

д. Чекменево

(наименование объекта, местоположение границ которого описано (далее - объект))

Раздел 1

Сведения об объекте

№ п/п	Характеристики объекта	Описание характеристик
1	2	3
1.	Местоположение объекта	Московская область, Раменский муниципальный округ
2.	Площадь объекта +/- величина погрешности определения площади (Р +/- Дельта Р)	207307 кв. м ± 159 кв. м
3.	Иные характеристики объекта	

Страница 2361/3236, документ 573af594a40d0f29e616b139611b0587 подписан 01.09.2025, опубликован 01.09.2025 в сетевом издании "РАММЕДИА", тел. +7 (496) 463-12-67, ramnews.ru

Раздел 2

Сведения о местоположении границ объекта

1. Система координат МСК-50, зона 2

2. Сведения о характерных точках границ объекта

Обозначение характерных точек границ	Координаты, м		Метод определения координат характерной точки	Средняя квадратическая погрешность положения характерной точки (Mt), м	Описание обозначения точки на местности (при наличии)
	X	Y			
1	2	3	4	5	6
1	415659.86	2227304.19	Картометрический	0,1	-
2	415676.79	2227300.56	Картометрический	0,1	-
3	415673.42	2227293.08	Картометрический	0,1	-
4	415676.38	2227292.83	Картометрический	0,1	-
5	415757.43	2227286.09	Картометрический	0,1	-
6	415786.69	2227066.94	Картометрический	0,1	-
7	415786.95	2227067.08	Картометрический	0,1	-
8	415787.70	2227065.52	Картометрический	0,1	-
9	415878.88	2227085.61	Картометрический	0,1	-
10	415968.06	2227105.26	Картометрический	0,1	-
11	416024.89	2227001.29	Картометрический	0,1	-
12	415857.93	2226895.44	Картометрический	0,1	-
13	415829.06	2226956.99	Картометрический	0,1	-
14	415793.41	2227019.43	Картометрический	0,1	-
15	415717.73	2227000.15	Картометрический	0,1	-
16	415644.65	2226939.61	Картометрический	0,1	-
17	415650.32	2226918.03	Картометрический	0,1	-
18	415683.59	2226791.44	Картометрический	0,1	-
19	415789.62	2226450.04	Картометрический	0,1	-
20	415789.68	2226449.87	Картометрический	0,1	-
21	415651.85	2226381.86	Картометрический	0,1	-
22	415587.08	2226570.49	Картометрический	0,1	-
23	415585.28	2226575.34	Картометрический	0,1	-
24	415576.52	2226598.90	Картометрический	0,1	-
25	415566.33	2226626.82	Картометрический	0,1	-
26	415567.49	2226627.20	Картометрический	0,1	-
27	415523.62	2226755.28	Картометрический	0,1	-
28	415512.00	2226809.63	Картометрический	0,1	-
29	415421.86	2227130.34	Картометрический	0,1	-
30	415572.62	2227206.29	Картометрический	0,1	-
31	415604.81	2227222.40	Картометрический	0,1	-
32	415600.00	2227230.00	Картометрический	0,1	-
33	415603.15	2227234.17	Картометрический	0,1	-
34	415628.54	2227255.45	Картометрический	0,1	-
35	415656.16	2227301.00	Картометрический	0,1	-

Страница 2362/3236, документ 573af594a40d0f29e616b139611b0587 подписан 01.09.2025, опубликован 01.09.2025 в сетевом издании "РАММЕДИА", тел. +7 (496) 463-12-67, ramnews.ru

Раздел 2

Сведения о местоположении границ объекта

Обозначение характерных точек границ	Координаты, м		Метод определения координат характерной точки	Средняя квадратическая погрешность положения характерной точки (Mt), м	Описание обозначения точки на местности (при наличии)
	X	Y			
1	2	3	4	5	6
36	415657.60	2227300.34	Картометрический	0,1	-
1	415659.86	2227304.19	Картометрический	0,1	-

3. Сведения о характерных точках части (частей) границы объекта

Обозначение характерных точек границ	Координаты, м		Метод определения координат характерной точки	Средняя квадратическая погрешность положения характерной точки (Mt), м	Описание обозначения точки на местности (при наличии)
	X	Y			
1	2	3	4	5	6
-	-	-	-	-	-

Страница 2363/3236, документ 573af594a40d0f29e616b139611b0587 подписан 01.09.2025, опубликован 01.09.2025 в сетевом издании "РАММЕДИА", тел. +7 (496) 463-12-67, ramnews.ru

Раздел 3

Сведения о местоположении измененных (уточненных) границ объекта

1. Система координат -

2. Сведения о характерных точках границ объекта

Обозначение характерных точек границ	Существующие координаты, м		Измененные (уточненные) координаты, м		Метод определения координат характерной точки	Средняя квадратическая погрешность положения характерной точки (Mt), м	Описание обозначения точки на местности (при наличии)
	X	Y	X	Y			
1	2	3	4	5	6	7	8
-	-	-	-	-	-	-	

3. Сведения о характерных точках части (частей) границы объекта

Обозначение характерных точек границ	Существующие координаты, м		Измененные (уточненные) координаты, м		Метод определения координат характерной точки	Средняя квадратическая погрешность положения характерной точки (Mt), м	Описание обозначения точки на местности (при наличии)
	X	Y	X	Y			
1	2	3	4	5	6	7	8
-	-	-	-	-	-	-	

Страница 2364/3236, документ 573af594a40d0f29e616b139611b0587
подписан 01.09.2025, опубликован 01.09.2025 в сетевом
издании "РАММЕДИА", тел. +7 (496) 463-12-67, ramnews.ru

ГРАФИЧЕСКОЕ ОПИСАНИЕ
местоположения границ населенных пунктов, территориальных зон, особо охраняемых природных территорий, зон с особыми условиями использования территории

д. Чулково

(наименование объекта, местоположение границ которого описано (далее - объект))

Раздел 1

Сведения об объекте

№ п/п	Характеристики объекта	Описание характеристик
1	2	3
1.	Местоположение объекта	Московская область, Раменский муниципальный округ
2.	Площадь объекта +/- величина погрешности определения площади (Р +/- Дельта Р)	2934349 кв. м ± 600 кв. м
3.	Иные характеристики объекта	

Страница 2365/3236, документ 573af594a40d0f29e616b139611b0587 подписан 01.09.2025, опубликован 01.09.2025 в сетевом издании "РАММЕДИА", тел. +7 (496) 463-12-67, ramnews.ru

Раздел 2

Сведения о местоположении границ объекта

1. Система координат МСК-50, зона 2

2. Сведения о характерных точках границ объекта

Обозначение характерных точек границ	Координаты, м		Метод определения координат характерной точки	Средняя квадратическая погрешность положения характерной точки (Mt), м	Описание обозначения точки на местности (при наличии)
	X	Y			
1	2	3	4	5	6
1	445718.46	2223633.03	Картометрический	0,1	-
2	445738.68	2223610.98	Картометрический	0,1	-
3	445768.38	2223582.23	Картометрический	0,1	-
4	445800.49	2223560.97	Картометрический	0,1	-
5	445876.60	2223510.87	Картометрический	0,1	-
6	445901.02	2223495.47	Картометрический	0,1	-
7	445938.75	2223478.82	Картометрический	0,1	-
8	446045.62	2223451.49	Картометрический	0,1	-
9	446068.06	2223443.35	Картометрический	0,1	-
10	446080.01	2223435.20	Картометрический	0,1	-
11	446128.98	2223397.79	Картометрический	0,1	-
12	446270.87	2223277.62	Картометрический	0,1	-
13	446402.04	2223188.36	Картометрический	0,1	-
14	446478.06	2223124.94	Картометрический	0,1	-
15	446566.66	2223047.63	Картометрический	0,1	-
16	446606.84	2223012.66	Картометрический	0,1	-
17	446604.85	2223009.96	Картометрический	0,1	-
18	446613.21	2223002.89	Картометрический	0,1	-
19	446615.10	2223005.30	Картометрический	0,1	-
20	446641.81	2222982.47	Картометрический	0,1	-
21	446715.22	2222917.97	Картометрический	0,1	-
22	446789.27	2222853.18	Картометрический	0,1	-
23	446875.24	2222778.13	Картометрический	0,1	-
24	446981.91	2222686.30	Картометрический	0,1	-
25	447017.50	2222657.52	Картометрический	0,1	-
26	447059.58	2222622.05	Картометрический	0,1	-
27	447080.91	2222603.20	Картометрический	0,1	-
28	447065.50	2222585.49	Картометрический	0,1	-
29	447053.44	2222583.89	Картометрический	0,1	-
30	446943.57	2222563.45	Картометрический	0,1	-
31	446885.36	2222552.69	Картометрический	0,1	-
32	446834.99	2222587.02	Картометрический	0,1	-
33	446822.61	2222595.08	Картометрический	0,1	-
34	446790.15	2222583.79	Картометрический	0,1	-
35	446796.07	2222563.47	Картометрический	0,1	-

Страница 2366/3236, документ 573af594a40d0f29e616b139611b0587 подписан 01.09.2025, опубликован 01.09.2025 в сетевом издании "РАММЕДИА", тел. +7 (496) 463-12-67, ramnews.ru

Раздел 2

Сведения о местоположении границ объекта

Обозначение характерных точек границ	Координаты, м		Метод определения координат характерной точки	Средняя квадратическая погрешность положения характерной точки (Mt), м	Описание обозначения точки на местности (при наличии)
	X	Y			
1	2	3	4	5	6
36	446803.87	2222537.36	Картометрический	0,1	-
37	446811.57	2222498.89	Картометрический	0,1	-
38	446827.76	2222502.40	Картометрический	0,1	-
39	446833.18	2222502.92	Картометрический	0,1	-
40	446854.41	2222398.72	Картометрический	0,1	-
41	446852.72	2222387.96	Картометрический	0,1	-
42	446800.26	2222402.52	Картометрический	0,1	-
43	446791.45	2222405.12	Картометрический	0,1	-
44	446786.88	2222365.53	Картометрический	0,1	-
45	446780.31	2222367.12	Картометрический	0,1	-
46	446656.51	2222397.07	Картометрический	0,1	-
47	446667.02	2222480.12	Картометрический	0,1	-
48	446742.07	2222461.21	Картометрический	0,1	-
49	446745.63	2222475.41	Картометрический	0,1	-
50	446741.16	2222483.33	Картометрический	0,1	-
51	446732.82	2222497.56	Картометрический	0,1	-
52	446717.11	2222520.91	Картометрический	0,1	-
53	446718.13	2222529.79	Картометрический	0,1	-
54	446713.51	2222534.39	Картометрический	0,1	-
55	446710.21	2222531.19	Картометрический	0,1	-
56	446686.84	2222554.83	Картометрический	0,1	-
57	446667.85	2222535.63	Картометрический	0,1	-
58	446660.06	2222543.14	Картометрический	0,1	-
59	446652.91	2222550.02	Картометрический	0,1	-
60	446644.60	2222558.01	Картометрический	0,1	-
61	446655.88	2222569.78	Картометрический	0,1	-
62	446648.99	2222573.95	Картометрический	0,1	-
63	446633.28	2222579.37	Картометрический	0,1	-
64	446626.58	2222581.42	Картометрический	0,1	-
65	446615.90	2222570.11	Картометрический	0,1	-
66	446602.20	2222582.41	Картометрический	0,1	-
67	446601.68	2222582.33	Картометрический	0,1	-
68	446590.07	2222567.74	Картометрический	0,1	-
69	446603.16	2222556.28	Картометрический	0,1	-
70	446572.62	2222515.04	Картометрический	0,1	-
71	446540.13	2222543.98	Картометрический	0,1	-
72	446528.70	2222554.16	Картометрический	0,1	-
73	446512.53	2222569.18	Картометрический	0,1	-
74	446499.36	2222581.42	Картометрический	0,1	-
75	446488.92	2222591.11	Картометрический	0,1	-

Страница 2367/3236, документ 573af594a40d0f29e616b139611b0587 подписан 01.09.2025, опубликован 01.09.2025 в сетевом издании "РАММЕДИА", тел. +7 (496) 463-12-67, ramnews.ru

Раздел 2

Сведения о местоположении границ объекта

Обозначение характерных точек границ	Координаты, м		Метод определения координат характерной точки	Средняя квадратическая погрешность положения характерной точки (Mt), м	Описание обозначения точки на местности (при наличии)
	X	Y			
1	2	3	4	5	6
76	446445.55	2222616.19	Картометрический	0,1	-
77	446466.13	2222676.44	Картометрический	0,1	-
78	446454.48	2222685.38	Картометрический	0,1	-
79	446553.49	2222820.00	Картометрический	0,1	-
80	446449.39	2222910.89	Картометрический	0,1	-
81	446430.40	2222927.47	Картометрический	0,1	-
82	446375.39	2222975.51	Картометрический	0,1	-
83	446289.50	2223050.50	Картометрический	0,1	-
84	446299.00	2223064.50	Картометрический	0,1	-
85	446240.00	2223113.25	Картометрический	0,1	-
86	446188.00	2223131.25	Картометрический	0,1	-
87	446106.00	2223237.75	Картометрический	0,1	-
88	446112.50	2223310.50	Картометрический	0,1	-
89	446109.42	2223309.56	Картометрический	0,1	-
90	446080.58	2223309.73	Картометрический	0,1	-
91	446064.09	2223306.49	Картометрический	0,1	-
92	446063.02	2223296.64	Картометрический	0,1	-
93	446042.93	2223194.80	Картометрический	0,1	-
94	446042.85	2223194.08	Картометрический	0,1	-
95	446043.05	2223193.20	Картометрический	0,1	-
96	446040.86	2223168.30	Картометрический	0,1	-
97	446037.21	2223167.21	Картометрический	0,1	-
98	446035.58	2223158.40	Картометрический	0,1	-
99	446034.85	2223152.68	Картометрический	0,1	-
100	446034.89	2223152.61	Картометрический	0,1	-
101	446036.09	2223149.67	Картометрический	0,1	-
102	446035.42	2223148.94	Картометрический	0,1	-
103	446034.33	2223148.68	Картометрический	0,1	-
104	446031.45	2223125.95	Картометрический	0,1	-
105	446028.41	2223112.51	Картометрический	0,1	-
106	446021.59	2223104.43	Картометрический	0,1	-
107	446005.83	2223104.79	Картометрический	0,1	-
108	445992.19	2223103.18	Картометрический	0,1	-
109	445991.63	2223101.98	Картометрический	0,1	-
110	445990.50	2223102.00	Картометрический	0,1	-
111	445990.66	2223099.87	Картометрический	0,1	-
112	445985.92	2223089.55	Картометрический	0,1	-
113	445988.97	2223059.98	Картометрический	0,1	-
114	445974.27	2223061.76	Картометрический	0,1	-
115	445965.72	2223059.00	Картометрический	0,1	-

Страница 2368/3236, документ 573af594a40d0f29e616b139611b0587 подписан 01.09.2025, опубликован 01.09.2025 в сетевом издании "РАММЕДИА", тел. +7 (496) 463-12-67, ramnews.ru

Раздел 2

Сведения о местоположении границ объекта

Обозначение характерных точек границ	Координаты, м		Метод определения координат характерной точки	Средняя квадратическая погрешность положения характерной точки (Mt), м	Описание обозначения точки на местности (при наличии)
	X	Y			
1	2	3	4	5	6
116	445963.99	2223059.00	Картометрический	0,1	-
117	445963.81	2223058.38	Картометрический	0,1	-
118	445957.05	2223056.20	Картометрический	0,1	-
119	445952.03	2223032.18	Картометрический	0,1	-
120	445949.22	2223028.29	Картометрический	0,1	-
121	445924.09	2223039.17	Картометрический	0,1	-
122	445883.50	2223056.75	Картометрический	0,1	-
123	445870.67	2223058.35	Картометрический	0,1	-
124	445906.55	2223186.40	Картометрический	0,1	-
125	445904.25	2223192.77	Картометрический	0,1	-
126	445778.74	2223211.58	Картометрический	0,1	-
127	445766.75	2223209.82	Картометрический	0,1	-
128	445729.03	2223195.89	Картометрический	0,1	-
129	445730.32	2223182.10	Картометрический	0,1	-
130	445739.84	2223179.91	Картометрический	0,1	-
131	445731.88	2223146.47	Картометрический	0,1	-
132	445723.44	2223113.07	Картометрический	0,1	-
133	445715.49	2223080.93	Картометрический	0,1	-
134	445697.84	2223085.33	Картометрический	0,1	-
135	445646.81	2223099.79	Картометрический	0,1	-
136	445645.59	2223095.66	Картометрический	0,1	-
137	445643.50	2223093.07	Картометрический	0,1	-
138	445641.47	2223085.51	Картометрический	0,1	-
139	445637.44	2223070.45	Картометрический	0,1	-
140	445593.74	2223086.35	Картометрический	0,1	-
141	445601.60	2223102.71	Картометрический	0,1	-
142	445574.50	2223114.25	Картометрический	0,1	-
143	445554.50	2223065.00	Картометрический	0,1	-
144	445546.41	2223036.42	Картометрический	0,1	-
145	445537.65	2223005.51	Картометрический	0,1	-
146	445522.50	2222952.00	Картометрический	0,1	-
147	445489.00	2222892.50	Картометрический	0,1	-
148	445402.32	2222782.62	Картометрический	0,1	-
149	445481.31	2222711.37	Картометрический	0,1	-
150	445431.00	2222643.75	Картометрический	0,1	-
151	445473.00	2222604.50	Картометрический	0,1	-
152	445464.00	2222578.75	Картометрический	0,1	-
153	445440.00	2222578.75	Картометрический	0,1	-
154	445420.03	2222536.01	Картометрический	0,1	-
155	445503.39	2222496.26	Картометрический	0,1	-

Страница 2369/3236, документ 573af594a40d0f29e616b139611b0587 подписан 01.09.2025, опубликован 01.09.2025 в сетевом издании "РАММЕДИА", тел. +7 (496) 463-12-67, ramnews.ru

Раздел 2

Сведения о местоположении границ объекта

Обозначение характерных точек границ	Координаты, м		Метод определения координат характерной точки	Средняя квадратическая погрешность положения характерной точки (Mt), м	Описание обозначения точки на местности (при наличии)
	X	Y			
1	2	3	4	5	6
156	445581.00	2222594.00	Картометрический	0,1	-
157	445626.50	2222663.25	Картометрический	0,1	-
158	445673.76	2222868.37	Картометрический	0,1	-
159	445807.56	2222798.76	Картометрический	0,1	-
160	445881.17	2222912.59	Картометрический	0,1	-
161	445936.87	2222874.14	Картометрический	0,1	-
162	445959.74	2222911.38	Картометрический	0,1	-
163	445959.85	2222911.17	Картометрический	0,1	-
164	445966.89	2222922.51	Картометрический	0,1	-
165	445982.87	2222911.51	Картометрический	0,1	-
166	446010.54	2222952.16	Картометрический	0,1	-
167	446029.30	2222975.39	Картометрический	0,1	-
168	446036.84	2222977.12	Картометрический	0,1	-
169	446052.44	2222967.95	Картометрический	0,1	-
170	446047.34	2222954.19	Картометрический	0,1	-
171	446035.88	2222929.82	Картометрический	0,1	-
172	446009.67	2222880.11	Картометрический	0,1	-
173	446002.12	2222868.32	Картометрический	0,1	-
174	445962.65	2222807.22	Картометрический	0,1	-
175	445967.77	2222804.06	Картометрический	0,1	-
176	446031.36	2222764.85	Картометрический	0,1	-
177	446061.29	2222741.99	Картометрический	0,1	-
178	446079.70	2222732.25	Картометрический	0,1	-
179	446082.85	2222738.27	Картометрический	0,1	-
180	446152.52	2222690.20	Картометрический	0,1	-
181	446380.34	2222569.05	Картометрический	0,1	-
182	446368.78	2222549.48	Картометрический	0,1	-
183	446364.82	2222539.69	Картометрический	0,1	-
184	446364.79	2222539.03	Картометрический	0,1	-
185	446364.09	2222524.19	Картометрический	0,1	-
186	446367.74	2222480.03	Картометрический	0,1	-
187	446363.73	2222457.86	Картометрический	0,1	-
188	446361.61	2222453.47	Картометрический	0,1	-
189	446351.02	2222391.82	Картометрический	0,1	-
190	446355.78	2222390.73	Картометрический	0,1	-
191	446404.38	2222377.98	Картометрический	0,1	-
192	446391.05	2222319.31	Картометрический	0,1	-
193	446381.83	2222321.50	Картометрический	0,1	-
194	446369.86	2222303.70	Картометрический	0,1	-
195	446357.46	2222285.90	Картометрический	0,1	-

Страница 2370/3236, документ 573af594a40d0f29e616b139611b0587 подписан 01.09.2025, опубликован 01.09.2025 в сетевом издании "РАММЕДИА", тел. +7 (496) 463-12-67, ramnews.ru

Раздел 2

Сведения о местоположении границ объекта

Обозначение характерных точек границ	Координаты, м		Метод определения координат характерной точки	Средняя квадратическая погрешность положения характерной точки (Mt), м	Описание обозначения точки на местности (при наличии)
	X	Y			
1	2	3	4	5	6
196	446348.32	2222274.11	Картометрический	0,1	-
197	446378.84	2222265.60	Картометрический	0,1	-
198	446370.61	2222229.39	Картометрический	0,1	-
199	446317.03	2222242.51	Картометрический	0,1	-
200	446275.41	2222199.49	Картометрический	0,1	-
201	446266.50	2222194.44	Картометрический	0,1	-
202	446263.53	2222177.50	Картометрический	0,1	-
203	446284.31	2222168.94	Картометрический	0,1	-
204	446284.18	2222165.14	Картометрический	0,1	-
205	446278.50	2222159.50	Картометрический	0,1	-
206	446224.00	2222053.25	Картометрический	0,1	-
207	446154.00	2221950.00	Картометрический	0,1	-
208	446104.50	2221909.50	Картометрический	0,1	-
209	445947.50	2221811.75	Картометрический	0,1	-
210	445974.50	2221757.50	Картометрический	0,1	-
211	445908.00	2221735.00	Картометрический	0,1	-
212	445881.00	2221767.00	Картометрический	0,1	-
213	445913.50	2221812.75	Картометрический	0,1	-
214	445888.50	2221845.00	Картометрический	0,1	-
215	445845.00	2221826.75	Картометрический	0,1	-
216	445807.50	2221782.00	Картометрический	0,1	-
217	445727.00	2221754.50	Картометрический	0,1	-
218	445694.00	2221731.25	Картометрический	0,1	-
219	445674.57	2221753.65	Картометрический	0,1	-
220	445669.30	2221759.72	Картометрический	0,1	-
221	445651.50	2221780.25	Картометрический	0,1	-
222	445628.58	2221787.01	Картометрический	0,1	-
223	445582.00	2221800.75	Картометрический	0,1	-
224	445542.00	2221786.00	Картометрический	0,1	-
225	445474.36	2221707.82	Картометрический	0,1	-
226	445365.96	2221584.61	Картометрический	0,1	-
227	445130.50	2221315.25	Картометрический	0,1	-
228	444874.50	2221122.25	Картометрический	0,1	-
229	444828.95	2221120.12	Картометрический	0,1	-
230	444824.77	2221119.93	Картометрический	0,1	-
231	444751.50	2221116.50	Картометрический	0,1	-
232	444620.50	2221092.00	Картометрический	0,1	-
233	444520.89	2221151.00	Картометрический	0,1	-
234	444483.63	2221173.07	Картометрический	0,1	-
235	444477.00	2221177.00	Картометрический	0,1	-

Страница 2371/3236, документ 573af594a40d0f29e616b139611b0587 подписан 01.09.2025, опубликован 01.09.2025 в сетевом издании "РАММЕДИА", тел. +7 (496) 463-12-67, ramnews.ru

Раздел 2

Сведения о местоположении границ объекта

Обозначение характерных точек границ	Координаты, м		Метод определения координат характерной точки	Средняя квадратическая погрешность положения характерной точки (Mt), м	Описание обозначения точки на местности (при наличии)
	X	Y			
1	2	3	4	5	6
236	444465.73	2221185.94	Картометрический	0,1	-
237	444488.64	2221259.96	Картометрический	0,1	-
238	444488.66	2221260.04	Картометрический	0,1	-
239	444553.42	2221475.21	Картометрический	0,1	-
240	444625.21	2221710.51	Картометрический	0,1	-
241	444625.28	2221710.76	Картометрический	0,1	-
242	444668.66	2221865.88	Картометрический	0,1	-
243	444669.03	2221867.20	Картометрический	0,1	-
244	444665.50	2221871.50	Картометрический	0,1	-
245	444712.00	2222045.75	Картометрический	0,1	-
246	444713.74	2222052.44	Картометрический	0,1	-
247	444717.00	2222065.00	Картометрический	0,1	-
248	444727.48	2222076.18	Картометрический	0,1	-
249	444736.85	2222109.68	Картометрический	0,1	-
250	444752.08	2222119.58	Картометрический	0,1	-
251	444759.91	2222147.59	Картометрический	0,1	-
252	444759.98	2222147.83	Картометрический	0,1	-
253	444767.72	2222176.73	Картометрический	0,1	-
254	444972.00	2222400.00	Картометрический	0,1	-
255	444973.50	2222446.50	Картометрический	0,1	-
256	445175.50	2222674.75	Картометрический	0,1	-
257	445246.50	2222773.25	Картометрический	0,1	-
258	445271.00	2222798.75	Картометрический	0,1	-
259	445345.00	2222853.50	Картометрический	0,1	-
260	445429.50	2223044.00	Картометрический	0,1	-
261	445452.60	2223139.32	Картометрический	0,1	-
262	445457.67	2223154.96	Картометрический	0,1	-
263	445462.33	2223169.36	Картометрический	0,1	-
264	445517.00	2223218.75	Картометрический	0,1	-
265	445473.34	2223255.92	Картометрический	0,1	-
266	445473.02	2223272.63	Картометрический	0,1	-
267	445482.84	2223298.39	Картометрический	0,1	-
268	445499.40	2223327.65	Картометрический	0,1	-
269	445514.02	2223352.15	Картометрический	0,1	-
270	445541.70	2223386.28	Картометрический	0,1	-
271	445581.31	2223437.25	Картометрический	0,1	-
272	445596.07	2223466.52	Картометрический	0,1	-
273	445601.22	2223482.68	Картометрический	0,1	-
274	445614.14	2223514.31	Картометрический	0,1	-
275	445615.52	2223515.45	Картометрический	0,1	-

Страница 2372/3236, документ 573af594a40d0f29e616b139611b0587 подписан 01.09.2025, опубликован 01.09.2025 в сетевом издании "РАММЕДИА", тел. +7 (496) 463-12-67, ramnews.ru

Раздел 2

Сведения о местоположении границ объекта

Обозначение характерных точек границ	Координаты, м		Метод определения координат характерной точки	Средняя квадратическая погрешность положения характерной точки (Mt), м	Описание обозначения точки на местности (при наличии)
	X	Y			
1	2	3	4	5	6
276	445622.61	2223521.28	Картометрический	0,1	-
277	445630.18	2223530.20	Картометрический	0,1	-
278	445654.26	2223552.28	Картометрический	0,1	-
279	445687.34	2223600.73	Картометрический	0,1	-
1	445718.46	2223633.03	Картометрический	0,1	-
280	445830.00	2223959.25	Картометрический	0,1	-
281	446096.01	2223748.29	Картометрический	0,1	-
282	446215.93	2223660.53	Картометрический	0,1	-
283	446250.86	2223643.88	Картометрический	0,1	-
284	446277.48	2223635.30	Картометрический	0,1	-
285	446295.56	2223627.51	Картометрический	0,1	-
286	446321.85	2223606.12	Картометрический	0,1	-
287	446376.14	2223558.57	Картометрический	0,1	-
288	446360.21	2223545.52	Картометрический	0,1	-
289	446374.02	2223526.71	Картометрический	0,1	-
290	446393.58	2223512.79	Картометрический	0,1	-
291	446446.50	2223477.73	Картометрический	0,1	-
292	446551.84	2223381.38	Картометрический	0,1	-
293	446717.54	2223217.55	Картометрический	0,1	-
294	446911.00	2223016.36	Картометрический	0,1	-
295	446960.50	2222956.83	Картометрический	0,1	-
296	446963.51	2222959.20	Картометрический	0,1	-
297	447049.52	2222866.45	Картометрический	0,1	-
298	447052.51	2222869.18	Картометрический	0,1	-
299	447079.24	2222893.53	Картометрический	0,1	-
300	447080.08	2222894.23	Картометрический	0,1	-
301	447108.87	2222864.56	Картометрический	0,1	-
302	447138.35	2222834.19	Картометрический	0,1	-
303	447185.00	2222777.51	Картометрический	0,1	-
304	447259.42	2222692.93	Картометрический	0,1	-
305	447326.79	2222606.67	Картометрический	0,1	-
306	447465.59	2222405.79	Картометрический	0,1	-
307	447472.00	2222402.50	Картометрический	0,1	-
308	447641.50	2222170.75	Картометрический	0,1	-
309	447680.48	2222206.76	Картометрический	0,1	-
310	447794.61	2222090.61	Картометрический	0,1	-
311	447874.65	2221973.93	Картометрический	0,1	-
312	447845.76	2221948.41	Картометрический	0,1	-
313	447827.52	2221932.30	Картометрический	0,1	-
314	447823.45	2221928.71	Картометрический	0,1	-

Страница 2373/3236, документ 573af594a40d0f29e616b139611b0587 подписан 01.09.2025, опубликован 01.09.2025 в сетевом издании "РАММЕДИА", тел. +7 (496) 463-12-67, ramnews.ru

Раздел 2

Сведения о местоположении границ объекта

Обозначение характерных точек границ	Координаты, м		Метод определения координат характерной точки	Средняя квадратическая погрешность положения характерной точки (Mt), м	Описание обозначения точки на местности (при наличии)
	X	Y			
1	2	3	4	5	6
315	447806.14	2221913.43	Картометрический	0,1	-
316	447754.88	2221949.59	Картометрический	0,1	-
317	447765.21	2221927.30	Картометрический	0,1	-
318	447775.00	2221900.89	Картометрический	0,1	-
319	447772.78	2221899.84	Картометрический	0,1	-
320	447764.06	2221915.14	Картометрический	0,1	-
321	447757.48	2221926.70	Картометрический	0,1	-
322	447743.90	2221955.90	Картометрический	0,1	-
323	447737.74	2221957.86	Картометрический	0,1	-
324	447736.41	2221953.60	Картометрический	0,1	-
325	447729.31	2221955.85	Картометрический	0,1	-
326	447723.64	2221955.44	Картометрический	0,1	-
327	447721.02	2221951.78	Картометрический	0,1	-
328	447722.09	2221946.74	Картометрический	0,1	-
329	447716.25	2221956.16	Картометрический	0,1	-
330	447718.68	2221963.92	Картометрический	0,1	-
331	447712.89	2221965.76	Картометрический	0,1	-
332	447711.50	2221966.88	Картометрический	0,1	-
333	447711.27	2221968.91	Картометрический	0,1	-
334	447714.13	2221977.98	Картометрический	0,1	-
335	447701.12	2221984.16	Картометрический	0,1	-
336	447685.03	2221991.78	Картометрический	0,1	-
337	447676.57	2221996.47	Картометрический	0,1	-
338	447669.20	2222000.24	Картометрический	0,1	-
339	447662.67	2222003.51	Картометрический	0,1	-
340	447657.63	2222006.31	Картометрический	0,1	-
341	447648.32	2222012.68	Картометрический	0,1	-
342	447641.23	2222020.84	Картометрический	0,1	-
343	447637.64	2222016.46	Картометрический	0,1	-
344	447629.37	2222022.92	Картометрический	0,1	-
345	447623.79	2222030.55	Картометрический	0,1	-
346	447605.59	2222055.45	Картометрический	0,1	-
347	447597.29	2222083.26	Картометрический	0,1	-
348	447593.66	2222078.91	Картометрический	0,1	-
349	447579.53	2222103.00	Картометрический	0,1	-
350	447575.81	2222109.35	Картометрический	0,1	-
351	447546.87	2222167.21	Картометрический	0,1	-
352	447528.26	2222204.42	Картометрический	0,1	-
353	447500.26	2222228.43	Картометрический	0,1	-
354	447434.27	2222279.56	Картометрический	0,1	-

Страница 2374/3236, документ 573af594a40d0f29e616b139611b0587 подписан 01.09.2025, опубликован 01.09.2025 в сетевом издании "РАММЕДИА", тел. +7 (496) 463-12-67, ramnews.ru

Раздел 2

Сведения о местоположении границ объекта

Обозначение характерных точек границ	Координаты, м		Метод определения координат характерной точки	Средняя квадратическая погрешность положения характерной точки (Mt), м	Описание обозначения точки на местности (при наличии)
	X	Y			
1	2	3	4	5	6
355	447369.24	2222334.45	Картометрический	0,1	-
356	447328.36	2222376.61	Картометрический	0,1	-
357	447330.17	2222378.27	Картометрический	0,1	-
358	447437.65	2222281.15	Картометрический	0,1	-
359	447456.04	2222301.37	Картометрический	0,1	-
360	447353.18	2222394.16	Картометрический	0,1	-
361	447359.25	2222400.87	Картометрический	0,1	-
362	447366.74	2222409.27	Картометрический	0,1	-
363	447338.61	2222435.35	Картометрический	0,1	-
364	447331.45	2222427.81	Картометрический	0,1	-
365	447324.59	2222420.32	Картометрический	0,1	-
366	447245.19	2222491.90	Картометрический	0,1	-
367	447136.87	2222589.09	Картометрический	0,1	-
368	447077.72	2222639.56	Картометрический	0,1	-
369	447008.85	2222696.59	Картометрический	0,1	-
370	446956.51	2222744.84	Картометрический	0,1	-
371	446892.14	2222799.86	Картометрический	0,1	-
372	446827.34	2222855.25	Картометрический	0,1	-
373	446828.80	2222857.21	Картометрический	0,1	-
374	446822.34	2222863.61	Картометрический	0,1	-
375	446820.64	2222861.12	Картометрический	0,1	-
376	446759.95	2222914.28	Картометрический	0,1	-
377	446693.21	2222970.94	Картометрический	0,1	-
378	446628.83	2223025.25	Картометрический	0,1	-
379	446603.75	2223048.81	Картометрический	0,1	-
380	446577.93	2223070.94	Картометрический	0,1	-
381	446546.68	2223099.62	Картометрический	0,1	-
382	446511.56	2223129.92	Картометрический	0,1	-
383	446452.83	2223180.44	Картометрический	0,1	-
384	446436.08	2223194.43	Картометрический	0,1	-
385	446400.30	2223221.84	Картометрический	0,1	-
386	446341.67	2223262.20	Картометрический	0,1	-
387	446285.13	2223298.87	Картометрический	0,1	-
388	446243.85	2223330.54	Картометрический	0,1	-
389	446223.74	2223348.82	Картометрический	0,1	-
390	446195.23	2223374.17	Картометрический	0,1	-
391	446133.05	2223426.77	Картометрический	0,1	-
392	446110.59	2223445.52	Картометрический	0,1	-
393	446088.15	2223460.72	Картометрический	0,1	-
394	446057.39	2223473.21	Картометрический	0,1	-

Страница 2375/3236, документ 573af594a40d0f29e616b139611b0587 подписан 01.09.2025, опубликован 01.09.2025 в сетевом издании "РАММЕДИА", тел. +7 (496) 463-12-67, ramnews.ru

Раздел 2

Сведения о местоположении границ объекта

Обозначение характерных точек границ	Координаты, м		Метод определения координат характерной точки	Средняя квадратическая погрешность положения характерной точки (Mt), м	Описание обозначения точки на местности (при наличии)
	X	Y			
1	2	3	4	5	6
395	446018.29	2223485.88	Картометрический	0,1	-
396	445929.97	2223509.04	Картометрический	0,1	-
397	445909.79	2223516.28	Картометрический	0,1	-
398	445853.06	2223549.04	Картометрический	0,1	-
399	445816.77	2223578.00	Картометрический	0,1	-
400	445786.27	2223600.80	Картометрический	0,1	-
401	445683.18	2223716.61	Картометрический	0,1	-
402	445673.92	2223728.02	Картометрический	0,1	-
403	445688.00	2223738.75	Картометрический	0,1	-
404	445727.88	2223771.51	Картометрический	0,1	-
405	445725.40	2223775.04	Картометрический	0,1	-
406	445709.38	2223791.66	Картометрический	0,1	-
407	445707.46	2223795.08	Картометрический	0,1	-
408	445722.47	2223814.29	Картометрический	0,1	-
409	445718.00	2223820.50	Картометрический	0,1	-
410	445694.50	2223821.25	Картометрический	0,1	-
411	445677.60	2223798.38	Картометрический	0,1	-
412	445655.58	2223777.34	Картометрический	0,1	-
413	445631.50	2223806.00	Картометрический	0,1	-
414	445618.00	2223822.25	Картометрический	0,1	-
415	445620.00	2223840.00	Картометрический	0,1	-
416	445650.00	2223940.00	Картометрический	0,1	-
417	445670.00	2223940.00	Картометрический	0,1	-
418	445780.00	2223900.00	Картометрический	0,1	-
419	445800.00	2223920.00	Картометрический	0,1	-
280	445830.00	2223959.25	Картометрический	0,1	-
420	447049.52	2222866.45	Картометрический	0,1	-
421	447043.45	2222860.64	Картометрический	0,1	-
422	447050.65	2222852.55	Картометрический	0,1	-
423	447046.73	2222849.31	Картометрический	0,1	-
424	447059.00	2222835.02	Картометрический	0,1	-
425	447062.90	2222838.53	Картометрический	0,1	-
426	447068.63	2222830.42	Картометрический	0,1	-
427	447071.50	2222826.61	Картометрический	0,1	-
428	447073.62	2222823.75	Картометрический	0,1	-
429	447073.80	2222823.24	Картометрический	0,1	-
430	447090.95	2222803.91	Картометрический	0,1	-
431	447088.89	2222802.16	Картометрический	0,1	-
432	447095.07	2222794.90	Картометрический	0,1	-
433	447097.21	2222796.78	Картометрический	0,1	-

Страница 2376/3236, документ 573af594a40d0f29e616b139611b0587 подписан 01.09.2025, опубликован 01.09.2025 в сетевом издании "РАММЕДИА", тел. +7 (496) 463-12-67, ramnews.ru

Раздел 2

Сведения о местоположении границ объекта

Обозначение характерных точек границ	Координаты, м		Метод определения координат характерной точки	Средняя квадратическая погрешность положения характерной точки (Mt), м	Описание обозначения точки на местности (при наличии)
	X	Y			
1	2	3	4	5	6
434	447108.04	2222806.63	Картометрический	0,1	-
435	447093.36	2222820.54	Картометрический	0,1	-
436	447081.23	2222832.44	Картометрический	0,1	-
437	447072.42	2222841.45	Картометрический	0,1	-
438	447061.85	2222852.70	Картометрический	0,1	-
420	447049.52	2222866.45	Картометрический	0,1	-
439	446103.72	2221432.47	Картометрический	0,1	-
440	446103.73	2221432.47	Картометрический	0,1	-
441	446114.55	2221424.60	Картометрический	0,1	-
442	446197.99	2221332.00	Картометрический	0,1	-
443	446289.29	2221230.69	Картометрический	0,1	-
444	446296.01	2221235.83	Картометрический	0,1	-
445	446295.10	2221237.46	Картометрический	0,1	-
446	446334.41	2221263.11	Картометрический	0,1	-
447	446335.36	2221261.76	Картометрический	0,1	-
448	446374.89	2221287.71	Картометрический	0,1	-
449	446373.61	2221288.68	Картометрический	0,1	-
450	446375.55	2221289.96	Картометрический	0,1	-
451	446358.60	2221301.61	Картометрический	0,1	-
452	446356.67	2221301.47	Картометрический	0,1	-
453	446338.64	2221303.26	Картометрический	0,1	-
454	446340.48	2221315.14	Картометрический	0,1	-
455	446344.94	2221343.82	Картометрический	0,1	-
456	446344.73	2221344.04	Картометрический	0,1	-
457	446336.78	2221352.29	Картометрический	0,1	-
458	446273.84	2221379.79	Картометрический	0,1	-
459	446248.05	2221375.65	Картометрический	0,1	-
460	446135.78	2221417.65	Картометрический	0,1	-
461	446142.38	2221426.96	Картометрический	0,1	-
462	446142.48	2221427.10	Картометрический	0,1	-
463	446155.30	2221422.99	Картометрический	0,1	-
464	446242.50	2221395.03	Картометрический	0,1	-
465	446283.74	2221396.01	Картометрический	0,1	-
466	446382.71	2221348.42	Картометрический	0,1	-
467	446403.64	2221348.37	Картометрический	0,1	-
468	446399.47	2221350.54	Картометрический	0,1	-
469	446410.61	2221350.28	Картометрический	0,1	-
470	446427.73	2221346.56	Картометрический	0,1	-
471	446429.72	2221353.58	Картометрический	0,1	-
472	446430.55	2221353.33	Картометрический	0,1	-

Страница 2377/3236, документ 573af594a40d0f29e616b139611b0587 подписан 01.09.2025, опубликован 01.09.2025 в сетевом издании "РАММЕДИА", тел. +7 (496) 463-12-67, ramnews.ru

Раздел 2

Сведения о местоположении границ объекта

Обозначение характерных точек границ	Координаты, м		Метод определения координат характерной точки	Средняя квадратическая погрешность положения характерной точки (Mt), м	Описание обозначения точки на местности (при наличии)
	X	Y			
1	2	3	4	5	6
473	446431.36	2221356.88	Картометрический	0,1	-
474	446445.97	2221350.17	Картометрический	0,1	-
475	446455.00	2221359.66	Картометрический	0,1	-
476	446457.29	2221357.65	Картометрический	0,1	-
477	446458.94	2221355.74	Картометрический	0,1	-
478	446492.04	2221297.10	Картометрический	0,1	-
479	446495.22	2221290.11	Картометрический	0,1	-
480	446462.89	2221275.40	Картометрический	0,1	-
481	446284.66	2221191.03	Картометрический	0,1	-
482	446261.14	2221179.89	Картометрический	0,1	-
483	446223.11	2221144.00	Картометрический	0,1	-
484	446215.83	2221139.45	Картометрический	0,1	-
485	446210.97	2221145.03	Картометрический	0,1	-
486	446195.22	2221168.01	Картометрический	0,1	-
487	446197.27	2221169.34	Картометрический	0,1	-
488	446189.31	2221179.33	Картометрический	0,1	-
489	446185.18	2221184.70	Картометрический	0,1	-
490	446179.19	2221196.65	Картометрический	0,1	-
491	446213.02	2221218.45	Картометрический	0,1	-
492	446169.58	2221281.74	Картометрический	0,1	-
493	446158.14	2221274.07	Картометрический	0,1	-
494	446154.80	2221279.05	Картометрический	0,1	-
495	446166.26	2221286.74	Картометрический	0,1	-
496	446115.63	2221362.49	Картометрический	0,1	-
497	446104.05	2221354.73	Картометрический	0,1	-
498	446100.71	2221359.71	Картометрический	0,1	-
499	446112.55	2221367.65	Картометрический	0,1	-
500	446078.32	2221419.20	Картометрический	0,1	-
439	446103.72	2221432.47	Картометрический	0,1	-
501	446235.67	2222915.32	Картометрический	0,1	-
502	446320.58	2222842.91	Картометрический	0,1	-
503	446287.14	2222803.77	Картометрический	0,1	-
504	446202.23	2222876.18	Картометрический	0,1	-
501	446235.67	2222915.32	Картометрический	0,1	-
505	445416.90	2223892.99	Картометрический	0,1	-
506	445434.38	2223874.26	Картометрический	0,1	-
507	445397.01	2223840.65	Картометрический	0,1	-
508	445393.08	2223837.44	Картометрический	0,1	-
509	445394.73	2223835.64	Картометрический	0,1	-
510	445350.53	2223797.46	Картометрический	0,1	-

Страница 2378/3236, документ 573af594a40d0f29e616b139611b0587 подписан 01.09.2025, опубликован 01.09.2025 в сетевом издании "РАММЕДИА", тел. +7 (496) 463-12-67, ramnews.ru

Раздел 2

Сведения о местоположении границ объекта

Обозначение характерных точек границ	Координаты, м		Метод определения координат характерной точки	Средняя квадратическая погрешность положения характерной точки (Mt), м	Описание обозначения точки на местности (при наличии)
	X	Y			
1	2	3	4	5	6
511	445352.36	2223795.31	Картометрический	0,1	-
512	445328.37	2223774.22	Картометрический	0,1	-
513	445315.36	2223788.86	Картометрический	0,1	-
514	445307.71	2223782.13	Картометрический	0,1	-
515	445302.26	2223788.31	Картометрический	0,1	-
516	445309.84	2223795.16	Картометрический	0,1	-
517	445333.72	2223817.21	Картометрический	0,1	-
518	445334.41	2223816.40	Картометрический	0,1	-
519	445376.31	2223855.42	Картометрический	0,1	-
520	445392.13	2223870.08	Картометрический	0,1	-
505	445416.90	2223892.99	Картометрический	0,1	-
521	446271.04	2223043.20	Картометрический	0,1	-
522	446301.33	2223016.19	Картометрический	0,1	-
523	446257.18	2222964.28	Картометрический	0,1	-
524	446227.37	2222990.28	Картометрический	0,1	-
521	446271.04	2223043.20	Картометрический	0,1	-
525	446170.26	2222986.86	Картометрический	0,1	-
526	446201.37	2222961.42	Картометрический	0,1	-
527	446165.25	2222921.83	Картометрический	0,1	-
528	446161.44	2222909.16	Картометрический	0,1	-
529	446146.45	2222924.58	Картометрический	0,1	-
530	446130.79	2222936.96	Картометрический	0,1	-
525	446170.26	2222986.86	Картометрический	0,1	-

3. Сведения о характерных точках части (частей) границы объекта

Обозначение характерных точек границ	Координаты, м		Метод определения координат характерной точки	Средняя квадратическая погрешность положения характерной точки (Mt), м	Описание обозначения точки на местности (при наличии)
	X	Y			
1	2	3	4	5	6
-	-	-	-	-	-

Страница 2379/3236, документ 573af594a40d0f29e616b139611b0587 подписан 01.09.2025, опубликован 01.09.2025 в сетевом издании "РАММЕДИА", тел. +7 (496) 463-12-67, ramnews.ru

Раздел 3

Сведения о местоположении измененных (уточненных) границ объекта

1. Система координат -

2. Сведения о характерных точках границ объекта

Обозначение характерных точек границ	Существующие координаты, м		Измененные (уточненные) координаты, м		Метод определения координат характерной точки	Средняя квадратическая погрешность положения характерной точки (Mt), м	Описание обозначения точки на местности (при наличии)
	X	Y	X	Y			
1	2	3	4	5	6	7	8
-	-	-	-	-	-	-	

3. Сведения о характерных точках части (частей) границы объекта

Обозначение характерных точек границ	Существующие координаты, м		Измененные (уточненные) координаты, м		Метод определения координат характерной точки	Средняя квадратическая погрешность положения характерной точки (Mt), м	Описание обозначения точки на местности (при наличии)
	X	Y	X	Y			
1	2	3	4	5	6	7	8
-	-	-	-	-	-	-	

Страница 2380/3236, документ 573af594a40d0f29e616b139611b0587
подписан 01.09.2025, опубликован 01.09.2025 в сетевом
издании "РАММЕДИА", тел. +7 (496) 463-12-67, ramnews.ru

ГРАФИЧЕСКОЕ ОПИСАНИЕ
местоположения границ населенных пунктов, территориальных зон, особо охраняемых природных территорий, зон с особыми условиями использования территории

д. Шевлягино

(наименование объекта, местоположение границ которого описано (далее - объект))

Раздел 1

Сведения об объекте

№ п/п	Характеристики объекта	Описание характеристик
1	2	3
1.	Местоположение объекта	Московская область, Раменский муниципальный округ
2.	Площадь объекта +/- величина погрешности определения площади (Р +/- Дельта Р)	171539 кв. м ± 145 кв. м
3.	Иные характеристики объекта	

Страница 2381/3236, документ 573af594a40d0f29e616b139611b0587 подписан 01.09.2025, опубликован 01.09.2025 в сетевом издании "РАММЕДИА", тел. +7 (496) 463-12-67, ramnews.ru

Раздел 2

Сведения о местоположении границ объекта

1. Система координат МСК-50, зона 2

2. Сведения о характерных точках границ объекта

Обозначение характерных точек границ	Координаты, м		Метод определения координат характерной точки	Средняя квадратическая погрешность положения характерной точки (Mt), м	Описание обозначения точки на местности (при наличии)
	X	Y			
1	2	3	4	5	6
1	450206.26	2256317.76	Картометрический	0,1	-
2	450205.81	2256306.02	Картометрический	0,1	-
3	450195.97	2256201.28	Картометрический	0,1	-
4	450148.71	2256205.16	Картометрический	0,1	-
5	450046.33	2256208.37	Картометрический	0,1	-
6	450014.84	2256208.78	Картометрический	0,1	-
7	450014.68	2256195.96	Картометрический	0,1	-
8	449992.38	2256196.25	Картометрический	0,1	-
9	449964.27	2256196.09	Картометрический	0,1	-
10	449964.54	2256183.41	Картометрический	0,1	-
11	449971.34	2256166.72	Картометрический	0,1	-
12	449973.92	2256132.47	Картометрический	0,1	-
13	449974.43	2256132.78	Картометрический	0,1	-
14	450048.16	2256062.59	Картометрический	0,1	-
15	450040.30	2256058.43	Картометрический	0,1	-
16	450115.71	2256053.87	Картометрический	0,1	-
17	450182.64	2256067.21	Картометрический	0,1	-
18	450212.31	2256063.01	Картометрический	0,1	-
19	450451.66	2256061.28	Картометрический	0,1	-
20	450462.78	2256068.52	Картометрический	0,1	-
21	450509.67	2256160.00	Картометрический	0,1	-
22	450573.70	2256143.04	Картометрический	0,1	-
23	450589.13	2256146.42	Картометрический	0,1	-
24	450589.25	2256159.72	Картометрический	0,1	-
25	450589.72	2256215.11	Картометрический	0,1	-
26	450590.08	2256256.75	Картометрический	0,1	-
27	450590.43	2256297.01	Картометрический	0,1	-
28	450590.55	2256311.11	Картометрический	0,1	-
29	450590.90	2256350.65	Картометрический	0,1	-
30	450559.50	2256351.21	Картометрический	0,1	-
31	450529.50	2256351.75	Картометрический	0,1	-
32	450499.50	2256352.28	Картометрический	0,1	-
33	450469.50	2256352.82	Картометрический	0,1	-
34	450439.50	2256353.36	Картометрический	0,1	-
35	450409.50	2256353.90	Картометрический	0,1	-

Страница 2382/3236, документ 573af594a40d0f29e616b139611b0587 подписан 01.09.2025, опубликован 01.09.2025 в сетевом издании "РАММЕДИА", тел. +7 (496) 463-12-67, ramnews.ru

Раздел 2

Сведения о местоположении границ объекта

Обозначение характерных точек границ	Координаты, м		Метод определения координат характерной точки	Средняя квадратическая погрешность положения характерной точки (Mt), м	Описание обозначения точки на местности (при наличии)
	X	Y			
1	2	3	4	5	6
36	450379.52	2256354.44	Картометрический	0,1	-
37	450349.47	2256354.98	Картометрический	0,1	-
38	450348.75	2256402.06	Картометрический	0,1	-
39	450346.77	2256531.88	Картометрический	0,1	-
40	450290.48	2256533.06	Картометрический	0,1	-
41	450283.20	2256452.99	Картометрический	0,1	-
42	450281.12	2256438.67	Картометрический	0,1	-
43	450281.31	2256435.87	Картометрический	0,1	-
44	450279.96	2256423.57	Картометрический	0,1	-
45	450272.95	2256379.21	Картометрический	0,1	-
46	450268.52	2256353.69	Картометрический	0,1	-
47	450267.09	2256345.22	Картометрический	0,1	-
48	450264.40	2256331.28	Картометрический	0,1	-
49	450264.44	2256329.30	Картометрический	0,1	-
50	450263.55	2256319.56	Картометрический	0,1	-
51	450227.63	2256323.51	Картометрический	0,1	-
52	450226.78	2256315.63	Картометрический	0,1	-
1	450206.26	2256317.76	Картометрический	0,1	-
53	450081.85	2256360.30	Картометрический	0,1	-
54	450077.74	2256324.95	Картометрический	0,1	-
55	449961.97	2256329.10	Картометрический	0,1	-
56	449963.82	2256224.03	Картометрический	0,1	-
57	449992.25	2256224.18	Картометрический	0,1	-
58	449992.30	2256216.23	Картометрический	0,1	-
59	450014.94	2256216.36	Картометрический	0,1	-
60	450046.50	2256215.95	Картометрический	0,1	-
61	450149.14	2256212.73	Картометрический	0,1	-
62	450188.05	2256209.54	Картометрический	0,1	-
63	450194.70	2256284.97	Картометрический	0,1	-
64	450189.72	2256286.76	Картометрический	0,1	-
65	450191.82	2256319.18	Картометрический	0,1	-
66	450190.93	2256319.29	Картометрический	0,1	-
67	450177.36	2256320.48	Картометрический	0,1	-
68	450172.14	2256320.93	Картометрический	0,1	-
69	450174.40	2256346.87	Картометрический	0,1	-
70	450141.19	2256350.78	Картометрический	0,1	-
71	450105.74	2256356.35	Картометрический	0,1	-
53	450081.85	2256360.30	Картометрический	0,1	-

Страница 2383/3236, документ 573af594a40d0f29e616b139611b0587
подписан 01.09.2025, опубликован 01.09.2025 в сетевом
издании "РАММЕДИА", тел. +7 (496) 463-12-67, ramnews.ru

Раздел 2

Сведения о местоположении границ объекта

3. Сведения о характерных точках части (частей) границы объекта

Обозначение характерных точек границ	Координаты, м		Метод определения координат характерной точки	Средняя квадратическая погрешность положения характерной точки (Mt), м	Описание обозначения точки на местности (при наличии)
	X	Y			
1	2	3	4	5	6
-	-	-	-	-	-

Страница 2384/3236, документ 573af594a40d0f29e616b139611b0587 подписан 01.09.2025, опубликован 01.09.2025 в сетевом издании "РАММЕДИА", тел. +7 (496) 463-12-67, ramnews.ru

Раздел 3

Сведения о местоположении измененных (уточненных) границ объекта

1. Система координат -

2. Сведения о характерных точках границ объекта

Обозначение характерных точек границ	Существующие координаты, м		Измененные (уточненные) координаты, м		Метод определения координат характерной точки	Средняя квадратическая погрешность положения характерной точки (Mt), м	Описание обозначения точки на местности (при наличии)
	X	Y	X	Y			
1	2	3	4	5	6	7	8
-	-	-	-	-	-	-	

3. Сведения о характерных точках части (частей) границы объекта

Обозначение характерных точек границ	Существующие координаты, м		Измененные (уточненные) координаты, м		Метод определения координат характерной точки	Средняя квадратическая погрешность положения характерной точки (Mt), м	Описание обозначения точки на местности (при наличии)
	X	Y	X	Y			
1	2	3	4	5	6	7	8
-	-	-	-	-	-	-	

Страница 2385/3236, документ 573af594a40d0f29e616b139611b0587
подписан 01.09.2025, опубликован 01.09.2025 в сетевом
издании "РАММЕДИА", тел. +7 (496) 463-12-67, ramnews.ru

ГРАФИЧЕСКОЕ ОПИСАНИЕ
местоположения границ населенных пунктов, территориальных зон, особо охраняемых природных территорий, зон с особыми условиями использования территории

д. Шилово

(наименование объекта, местоположение границ которого описано (далее - объект))

Раздел 1

Сведения об объекте

№ п/п	Характеристики объекта	Описание характеристик
1	2	3
1.	Местоположение объекта	Московская область, Раменский муниципальный округ
2.	Площадь объекта +/- величина погрешности определения площади (Р +/- Дельта Р)	560228 кв. м ± 262 кв. м
3.	Иные характеристики объекта	

Страница 2386/3236, документ 573af594a40d0f29e616b139611b0587 подписан 01.09.2025, опубликован 01.09.2025 в сетевом издании "РАММЕДИА", тел. +7 (496) 463-12-67, ramnews.ru

Раздел 2

Сведения о местоположении границ объекта

1. Система координат МСК-50, зона 2

2. Сведения о характерных точках границ объекта

Обозначение характерных точек границ	Координаты, м		Метод определения координат характерной точки	Средняя квадратическая погрешность положения характерной точки (Mt), м	Описание обозначения точки на местности (при наличии)
	X	Y			
1	2	3	4	5	6
1	442693.17	2228723.33	Картометрический	0,1	-
2	442722.07	2228730.74	Картометрический	0,1	-
3	442791.01	2228731.96	Картометрический	0,1	-
4	442796.20	2228732.22	Картометрический	0,1	-
5	442798.22	2228732.32	Картометрический	0,1	-
6	442811.94	2228733.02	Картометрический	0,1	-
7	442861.51	2228743.41	Картометрический	0,1	-
8	442901.06	2228757.89	Картометрический	0,1	-
9	442953.62	2228787.97	Картометрический	0,1	-
10	442984.70	2228807.98	Картометрический	0,1	-
11	442996.89	2228780.81	Картометрический	0,1	-
12	443016.25	2228743.67	Картометрический	0,1	-
13	443035.44	2228711.58	Картометрический	0,1	-
14	443062.81	2228661.86	Картометрический	0,1	-
15	443072.48	2228639.89	Картометрический	0,1	-
16	443075.02	2228634.13	Картометрический	0,1	-
17	443076.25	2228631.33	Картометрический	0,1	-
18	443084.13	2228614.09	Картометрический	0,1	-
19	443084.31	2228613.67	Картометрический	0,1	-
20	443109.81	2228570.98	Картометрический	0,1	-
21	443132.97	2228532.86	Картометрический	0,1	-
22	443158.86	2228496.56	Картометрический	0,1	-
23	443193.86	2228455.70	Картометрический	0,1	-
24	443238.30	2228404.89	Картометрический	0,1	-
25	443273.50	2228364.75	Картометрический	0,1	-
26	443318.94	2228313.11	Картометрический	0,1	-
27	443324.23	2228306.93	Картометрический	0,1	-
28	443344.44	2228283.31	Картометрический	0,1	-
29	443366.95	2228245.05	Картометрический	0,1	-
30	443375.53	2228213.69	Картометрический	0,1	-
31	443382.95	2228190.92	Картометрический	0,1	-
32	443388.95	2228184.42	Картометрический	0,1	-
33	443398.31	2228174.27	Картометрический	0,1	-
34	443424.47	2228123.78	Картометрический	0,1	-
35	443454.80	2228067.95	Картометрический	0,1	-

Страница 2387/3236, документ 573af594a40d0f29e616b139611b0587 подписан 01.09.2025, опубликован 01.09.2025 в сетевом издании "РАММЕДИА", тел. +7 (496) 463-12-67, ramnews.ru

Раздел 2

Сведения о местоположении границ объекта

Обозначение характерных точек границ	Координаты, м		Метод определения координат характерной точки	Средняя квадратическая погрешность положения характерной точки (Mt), м	Описание обозначения точки на местности (при наличии)
	X	Y			
1	2	3	4	5	6
36	443460.75	2228057.40	Картометрический	0,1	-
37	443489.80	2228005.89	Картометрический	0,1	-
38	443524.41	2227948.78	Картометрический	0,1	-
39	443538.07	2227928.01	Картометрический	0,1	-
40	443549.14	2227911.17	Картометрический	0,1	-
41	443555.28	2227900.47	Картометрический	0,1	-
42	443568.13	2227878.13	Картометрический	0,1	-
43	443589.59	2227833.23	Картометрический	0,1	-
44	443599.79	2227809.65	Картометрический	0,1	-
45	443601.28	2227806.20	Картометрический	0,1	-
46	443602.85	2227802.23	Картометрический	0,1	-
47	443591.34	2227793.94	Картометрический	0,1	-
48	443549.19	2227733.86	Картометрический	0,1	-
49	443505.77	2227712.01	Картометрический	0,1	-
50	443501.88	2227710.06	Картометрический	0,1	-
51	443559.22	2227647.04	Картометрический	0,1	-
52	443635.40	2227562.20	Картометрический	0,1	-
53	443642.48	2227554.54	Картометрический	0,1	-
54	443649.57	2227546.87	Картометрический	0,1	-
55	443704.37	2227485.93	Картометрический	0,1	-
56	443720.17	2227468.62	Картометрический	0,1	-
57	443781.67	2227399.70	Картометрический	0,1	-
58	443765.08	2227404.43	Картометрический	0,1	-
59	443762.70	2227403.11	Картометрический	0,1	-
60	443753.55	2227413.33	Картометрический	0,1	-
61	443708.44	2227463.72	Картометрический	0,1	-
62	443662.62	2227514.20	Картометрический	0,1	-
63	443649.24	2227529.17	Картометрический	0,1	-
64	443627.56	2227553.52	Картометрический	0,1	-
65	443558.60	2227629.76	Картометрический	0,1	-
66	443532.25	2227659.52	Картометрический	0,1	-
67	443452.93	2227749.13	Картометрический	0,1	-
68	443448.70	2227745.95	Картометрический	0,1	-
69	443405.33	2227713.36	Картометрический	0,1	-
70	443385.32	2227738.89	Картометрический	0,1	-
71	443342.49	2227706.78	Картометрический	0,1	-
72	443328.29	2227721.08	Картометрический	0,1	-
73	443293.00	2227695.97	Картометрический	0,1	-
74	443292.88	2227696.11	Картометрический	0,1	-
75	443247.69	2227728.16	Картометрический	0,1	-

Страница 2388/3236, документ 573af594a40d0f29e616b139611b0587 подписан 01.09.2025, опубликован 01.09.2025 в сетевом издании "РАММЕДИА", тел. +7 (496) 463-12-67, ramnews.ru

Раздел 2

Сведения о местоположении границ объекта

Обозначение характерных точек границ	Координаты, м		Метод определения координат характерной точки	Средняя квадратическая погрешность положения характерной точки (Mt), м	Описание обозначения точки на местности (при наличии)
	X	Y			
1	2	3	4	5	6
76	443217.71	2227740.66	Картометрический	0,1	-
77	443204.95	2227756.06	Картометрический	0,1	-
78	443203.78	2227757.31	Картометрический	0,1	-
79	443173.44	2227794.27	Картометрический	0,1	-
80	443139.27	2227830.95	Картометрический	0,1	-
81	443117.09	2227860.20	Картометрический	0,1	-
82	443103.00	2227869.08	Картометрический	0,1	-
83	443093.64	2227871.20	Картометрический	0,1	-
84	443085.98	2227873.09	Картометрический	0,1	-
85	443076.66	2227869.19	Картометрический	0,1	-
86	443056.81	2227846.69	Картометрический	0,1	-
87	443046.08	2227838.13	Картометрический	0,1	-
88	443044.97	2227837.23	Картометрический	0,1	-
89	443037.34	2227832.86	Картометрический	0,1	-
90	443035.64	2227833.56	Картометрический	0,1	-
91	443026.70	2227838.58	Картометрический	0,1	-
92	443009.69	2227842.11	Картометрический	0,1	-
93	442993.92	2227854.56	Картометрический	0,1	-
94	442956.38	2227887.63	Картометрический	0,1	-
95	442891.52	2227948.73	Картометрический	0,1	-
96	442821.89	2228025.00	Картометрический	0,1	-
97	442783.44	2228071.06	Картометрический	0,1	-
98	442758.66	2228101.78	Картометрический	0,1	-
99	442704.45	2228153.31	Картометрический	0,1	-
100	442681.41	2228177.78	Картометрический	0,1	-
101	442661.70	2228210.69	Картометрический	0,1	-
102	442633.84	2228260.91	Картометрический	0,1	-
103	442590.17	2228333.94	Картометрический	0,1	-
104	442621.81	2228375.78	Картометрический	0,1	-
105	442664.46	2228409.85	Картометрический	0,1	-
106	442721.66	2228455.55	Картометрический	0,1	-
107	442769.08	2228484.44	Картометрический	0,1	-
108	442799.98	2228504.83	Картометрический	0,1	-
109	442766.19	2228553.34	Картометрический	0,1	-
110	442754.20	2228574.23	Картометрический	0,1	-
111	442736.19	2228610.30	Картометрический	0,1	-
112	442719.83	2228654.78	Картометрический	0,1	-
113	442700.13	2228689.39	Картометрический	0,1	-
114	442694.83	2228715.24	Картометрический	0,1	-
1	442693.17	2228723.33	Картометрический	0,1	-

Страница 2389/3236, документ 573af594a40d0f29e616b139611b0587
подписан 01.09.2025, опубликован 01.09.2025 в сетевом
издании "РАММЕДИА", тел. +7 (496) 463-12-67, ramnews.ru

Раздел 2

Сведения о местоположении границ объекта

3. Сведения о характерных точках части (частей) границы объекта

Обозначение характерных точек границ	Координаты, м		Метод определения координат характерной точки	Средняя квадратическая погрешность положения характерной точки (Mt), м	Описание обозначения точки на местности (при наличии)
	X	Y			
1	2	3	4	5	6
-	-	-	-	-	-

Страница 2390/3236, документ 573af594a40d0f29e616b139611b0587 подписан 01.09.2025, опубликован 01.09.2025 в сетевом издании "РАММЕДИА", тел. +7 (496) 463-12-67, ramnews.ru

Раздел 3

Сведения о местоположении измененных (уточненных) границ объекта

1. Система координат -

2. Сведения о характерных точках границ объекта

Обозначение характерных точек границ	Существующие координаты, м		Измененные (уточненные) координаты, м		Метод определения координат характерной точки	Средняя квадратическая погрешность положения характерной точки (Mt), м	Описание обозначения точки на местности (при наличии)
	X	Y	X	Y			
1	2	3	4	5	6	7	8
-	-	-	-	-	-	-	

3. Сведения о характерных точках части (частей) границы объекта

Обозначение характерных точек границ	Существующие координаты, м		Измененные (уточненные) координаты, м		Метод определения координат характерной точки	Средняя квадратическая погрешность положения характерной точки (Mt), м	Описание обозначения точки на местности (при наличии)
	X	Y	X	Y			
1	2	3	4	5	6	7	8
-	-	-	-	-	-	-	

Страница 2391/3236, документ 573af594a40d0f29e616b139611b0587
подписан 01.09.2025, опубликован 01.09.2025 в сетевом
издании "РАММЕДИА", тел. +7 (496) 463-12-67, ramnews.ru

ГРАФИЧЕСКОЕ ОПИСАНИЕ
местоположения границ населенных пунктов, территориальных зон, особо охраняемых природных территорий, зон с особыми условиями использования территории

д. Ширяево

(наименование объекта, местоположение границ которого описано (далее - объект))

Раздел 1

Сведения об объекте

№ п/п	Характеристики объекта	Описание характеристик
1	2	3
1.	Местоположение объекта	Московская область, Раменский муниципальный округ
2.	Площадь объекта +/- величина погрешности определения площади (Р +/- Дельта Р)	483881 кв. м ± 243 кв. м
3.	Иные характеристики объекта	

Страница 2392/3236, документ 573af594a40d0f29e616b139611b0587 подписан 01.09.2025, опубликован 01.09.2025 в сетевом издании "РАММЕДИА", тел. +7 (496) 463-12-67, ramnews.ru

Раздел 2

Сведения о местоположении границ объекта

1. Система координат МСК-50, зона 2

2. Сведения о характерных точках границ объекта

Обозначение характерных точек границ	Координаты, м		Метод определения координат характерной точки	Средняя квадратическая погрешность положения характерной точки (Mt), м	Описание обозначения точки на местности (при наличии)
	X	Y			
1	2	3	4	5	6
1	430620.25	2228515.51	Картометрический	0,1	-
2	430636.63	2228514.39	Картометрический	0,1	-
3	430634.25	2228488.78	Картометрический	0,1	-
4	430634.05	2228480.06	Картометрический	0,1	-
5	430633.42	2228453.44	Картометрический	0,1	-
6	430633.27	2228447.03	Картометрический	0,1	-
7	430632.09	2228427.97	Картометрический	0,1	-
8	430631.30	2228415.23	Картометрический	0,1	-
9	430630.68	2228405.27	Картометрический	0,1	-
10	430630.54	2228403.08	Картометрический	0,1	-
11	430608.19	2228408.51	Картометрический	0,1	-
12	430605.86	2228397.38	Картометрический	0,1	-
13	430599.14	2228398.79	Картометрический	0,1	-
14	430597.26	2228390.38	Картометрический	0,1	-
15	430641.20	2228380.36	Картометрический	0,1	-
16	430636.13	2228369.85	Картометрический	0,1	-
17	430635.16	2228364.94	Картометрический	0,1	-
18	430631.21	2228348.52	Картометрический	0,1	-
19	430640.27	2228346.60	Картометрический	0,1	-
20	430633.14	2228312.93	Картометрический	0,1	-
21	430640.89	2228311.55	Картометрический	0,1	-
22	430637.71	2228289.02	Картометрический	0,1	-
23	430626.03	2228213.92	Картометрический	0,1	-
24	430614.41	2228186.26	Картометрический	0,1	-
25	430605.97	2228134.53	Картометрический	0,1	-
26	430597.12	2228099.09	Картометрический	0,1	-
27	430594.84	2228083.73	Картометрический	0,1	-
28	430596.52	2228042.64	Картометрический	0,1	-
29	430592.90	2228028.08	Картометрический	0,1	-
30	430593.79	2228027.58	Картометрический	0,1	-
31	430590.94	2228014.79	Картометрический	0,1	-
32	430585.94	2227992.34	Картометрический	0,1	-
33	430583.06	2227986.91	Картометрический	0,1	-
34	430579.72	2227969.29	Картометрический	0,1	-
35	430582.28	2227968.78	Картометрический	0,1	-

Страница 2393/3236, документ 573af594a40d0f29e616b139611b0587 подписан 01.09.2025, опубликован 01.09.2025 в сетевом издании "РАММЕДИА", тел. +7 (496) 463-12-67, ramnews.ru

Раздел 2

Сведения о местоположении границ объекта

Обозначение характерных точек границ	Координаты, м		Метод определения координат характерной точки	Средняя квадратическая погрешность положения характерной точки (Mt), м	Описание обозначения точки на местности (при наличии)
	X	Y			
1	2	3	4	5	6
36	430580.58	2227961.35	Картометрический	0,1	-
37	430578.88	2227954.06	Картометрический	0,1	-
38	430577.17	2227946.78	Картометрический	0,1	-
39	430575.71	2227945.93	Картометрический	0,1	-
40	430573.80	2227937.75	Картометрический	0,1	-
41	430574.31	2227937.65	Картометрический	0,1	-
42	430573.54	2227936.18	Картометрический	0,1	-
43	430571.04	2227921.06	Картометрический	0,1	-
44	430570.98	2227920.70	Картометрический	0,1	-
45	430570.78	2227919.46	Картометрический	0,1	-
46	430570.41	2227917.21	Картометрический	0,1	-
47	430569.80	2227917.30	Картометрический	0,1	-
48	430568.39	2227910.39	Картометрический	0,1	-
49	430566.14	2227908.81	Картометрический	0,1	-
50	430565.52	2227904.69	Картометрический	0,1	-
51	430566.67	2227902.92	Картометрический	0,1	-
52	430564.75	2227893.04	Картометрический	0,1	-
53	430556.33	2227861.06	Картометрический	0,1	-
54	430563.80	2227861.12	Картометрический	0,1	-
55	430559.44	2227826.74	Картометрический	0,1	-
56	430564.38	2227811.13	Картометрический	0,1	-
57	430573.26	2227811.30	Картометрический	0,1	-
58	430603.15	2227811.07	Картометрический	0,1	-
59	430633.09	2227811.63	Картометрический	0,1	-
60	430662.43	2227810.87	Картометрический	0,1	-
61	430666.17	2227813.59	Картометрический	0,1	-
62	430665.85	2227811.38	Картометрический	0,1	-
63	430667.53	2227812.60	Картометрический	0,1	-
64	430665.96	2227800.37	Картометрический	0,1	-
65	430660.36	2227756.92	Картометрический	0,1	-
66	430655.01	2227715.40	Картометрический	0,1	-
67	430650.53	2227680.67	Картометрический	0,1	-
68	430646.05	2227645.98	Картометрический	0,1	-
69	430641.58	2227611.24	Картометрический	0,1	-
70	430637.11	2227576.55	Картометрический	0,1	-
71	430632.63	2227541.82	Картометрический	0,1	-
72	430629.18	2227515.06	Картометрический	0,1	-
73	430628.05	2227501.86	Картометрический	0,1	-
74	430626.75	2227486.75	Картометрический	0,1	-
75	430625.92	2227477.10	Картометрический	0,1	-

Страница 2394/3236, документ 573af594a40d0f29e616b139611b0587 подписан 01.09.2025, опубликован 01.09.2025 в сетевом издании "РАММЕДИА", тел. +7 (496) 463-12-67, ramnews.ru

Раздел 2

Сведения о местоположении границ объекта

Обозначение характерных точек границ	Координаты, м		Метод определения координат характерной точки	Средняя квадратическая погрешность положения характерной точки (Mt), м	Описание обозначения точки на местности (при наличии)
	X	Y			
1	2	3	4	5	6
76	430627.17	2227471.80	Картометрический	0,1	-
77	430638.59	2227423.32	Картометрический	0,1	-
78	430643.74	2227401.45	Картометрический	0,1	-
79	430647.25	2227389.39	Картометрический	0,1	-
80	430657.03	2227355.78	Картометрический	0,1	-
81	430666.81	2227322.16	Картометрический	0,1	-
82	430676.59	2227288.55	Картометрический	0,1	-
83	430686.36	2227254.97	Картометрический	0,1	-
84	430696.52	2227220.04	Картометрический	0,1	-
85	430696.56	2227195.04	Картометрический	0,1	-
86	430690.10	2227174.05	Картометрический	0,1	-
87	430659.19	2227162.48	Картометрический	0,1	-
88	430616.93	2227145.49	Картометрический	0,1	-
89	430605.28	2227143.28	Картометрический	0,1	-
90	430591.26	2227139.83	Картометрический	0,1	-
91	430549.66	2227142.67	Картометрический	0,1	-
92	430521.22	2227146.12	Картометрический	0,1	-
93	430522.12	2227152.06	Картометрический	0,1	-
94	430520.76	2227185.03	Картометрический	0,1	-
95	430509.62	2227224.32	Картометрический	0,1	-
96	430508.80	2227252.61	Картометрический	0,1	-
97	430506.59	2227322.02	Картометрический	0,1	-
98	430504.71	2227350.62	Картометрический	0,1	-
99	430504.30	2227370.62	Картометрический	0,1	-
100	430504.21	2227375.22	Картометрический	0,1	-
101	430500.15	2227378.75	Картометрический	0,1	-
102	430474.24	2227376.49	Картометрический	0,1	-
103	430446.05	2227373.65	Картометрический	0,1	-
104	430439.27	2227386.25	Картометрический	0,1	-
105	430442.39	2227423.10	Картометрический	0,1	-
106	430446.94	2227422.68	Картометрический	0,1	-
107	430448.72	2227447.62	Картометрический	0,1	-
108	430449.82	2227472.78	Картометрический	0,1	-
109	430450.59	2227497.21	Картометрический	0,1	-
110	430459.30	2227521.44	Картометрический	0,1	-
111	430460.82	2227546.39	Картометрический	0,1	-
112	430464.04	2227569.41	Картометрический	0,1	-
113	430466.67	2227594.19	Картометрический	0,1	-
114	430466.37	2227594.22	Картометрический	0,1	-
115	430469.06	2227619.48	Картометрический	0,1	-

Страница 2395/3236, документ 573af594a40d0f29e616b139611b0587 подписан 01.09.2025, опубликован 01.09.2025 в сетевом издании "РАММЕДИА", тел. +7 (496) 463-12-67, ramnews.ru

Раздел 2

Сведения о местоположении границ объекта

Обозначение характерных точек границ	Координаты, м		Метод определения координат характерной точки	Средняя квадратическая погрешность положения характерной точки (Mt), м	Описание обозначения точки на местности (при наличии)
	X	Y			
1	2	3	4	5	6
116	430473.50	2227678.36	Картометрический	0,1	-
117	430476.17	2227703.23	Картометрический	0,1	-
118	430478.52	2227728.26	Картометрический	0,1	-
119	430481.61	2227755.33	Картометрический	0,1	-
120	430483.92	2227780.21	Картометрический	0,1	-
121	430485.85	2227805.78	Картометрический	0,1	-
122	430468.51	2227916.27	Картометрический	0,1	-
123	430459.08	2228032.63	Картометрический	0,1	-
124	430457.74	2228052.98	Картометрический	0,1	-
125	430454.98	2228066.13	Картометрический	0,1	-
126	430485.25	2228227.45	Картометрический	0,1	-
127	430471.69	2228232.67	Картометрический	0,1	-
128	430467.21	2228255.49	Картометрический	0,1	-
129	430468.70	2228277.41	Картометрический	0,1	-
130	430469.39	2228289.47	Картометрический	0,1	-
131	430468.27	2228296.55	Картометрический	0,1	-
132	430456.84	2228305.98	Картометрический	0,1	-
133	430447.42	2228311.19	Картометрический	0,1	-
134	430437.60	2228313.59	Картометрический	0,1	-
135	430434.59	2228336.04	Картометрический	0,1	-
136	430427.83	2228371.09	Картометрический	0,1	-
137	430420.85	2228369.84	Картометрический	0,1	-
138	430414.18	2228388.92	Картометрический	0,1	-
139	430421.81	2228432.22	Картометрический	0,1	-
140	430422.81	2228438.08	Картометрический	0,1	-
141	430435.61	2228433.65	Картометрический	0,1	-
142	430458.74	2228433.40	Картометрический	0,1	-
143	430462.66	2228436.52	Картометрический	0,1	-
144	430472.75	2228445.45	Картометрический	0,1	-
145	430486.65	2228444.72	Картометрический	0,1	-
146	430509.26	2228439.86	Картометрический	0,1	-
147	430510.85	2228440.76	Картометрический	0,1	-
148	430516.86	2228447.32	Картометрический	0,1	-
149	430533.67	2228479.17	Картометрический	0,1	-
150	430531.64	2228480.65	Картометрический	0,1	-
151	430533.44	2228486.70	Картометрический	0,1	-
152	430532.33	2228488.57	Картометрический	0,1	-
153	430530.31	2228490.52	Картометрический	0,1	-
154	430547.77	2228488.91	Картометрический	0,1	-
155	430551.27	2228508.46	Картометрический	0,1	-

Страница 2396/3236, документ 573af594a40d0f29e616b139611b0587 подписан 01.09.2025, опубликован 01.09.2025 в сетевом издании "РАММЕДИА", тел. +7 (496) 463-12-67, ramnews.ru

Раздел 2

Сведения о местоположении границ объекта

Обозначение характерных точек границ	Координаты, м		Метод определения координат характерной точки	Средняя квадратическая погрешность положения характерной точки (Mt), м	Описание обозначения точки на местности (при наличии)
	X	Y			
1	2	3	4	5	6
156	430560.92	2228504.24	Картометрический	0,1	-
157	430593.28	2228499.96	Картометрический	0,1	-
158	430619.47	2228508.92	Картометрический	0,1	-
1	430620.25	2228515.51	Картометрический	0,1	-
159	431174.07	2228775.97	Картометрический	0,1	-
160	431183.00	2228774.76	Картометрический	0,1	-
161	431214.70	2228762.42	Картометрический	0,1	-
162	431228.63	2228752.00	Картометрический	0,1	-
163	431347.60	2228700.18	Картометрический	0,1	-
164	431352.57	2228698.33	Картометрический	0,1	-
165	431366.81	2228673.36	Картометрический	0,1	-
166	431441.10	2228616.09	Картометрический	0,1	-
167	431441.14	2228616.09	Картометрический	0,1	-
168	431464.50	2228599.74	Картометрический	0,1	-
169	431494.18	2228578.96	Картометрический	0,1	-
170	431494.18	2228578.94	Картометрический	0,1	-
171	431535.14	2228550.28	Картометрический	0,1	-
172	431571.16	2228525.07	Картометрический	0,1	-
173	431542.96	2228505.91	Картометрический	0,1	-
174	431522.21	2228491.81	Картометрический	0,1	-
175	431501.53	2228477.76	Картометрический	0,1	-
176	431480.85	2228463.71	Картометрический	0,1	-
177	431459.08	2228448.92	Картометрический	0,1	-
178	431424.31	2228425.29	Картометрический	0,1	-
179	431399.72	2228425.41	Картометрический	0,1	-
180	431377.88	2228425.51	Картометрический	0,1	-
181	431345.91	2228425.66	Картометрический	0,1	-
182	431330.32	2228411.47	Картометрический	0,1	-
183	431311.03	2228332.50	Картометрический	0,1	-
184	431354.48	2228183.19	Картометрический	0,1	-
185	431331.42	2228094.97	Картометрический	0,1	-
186	431147.74	2228123.60	Картометрический	0,1	-
187	431147.17	2228124.45	Картометрический	0,1	-
188	431138.56	2228082.04	Картометрический	0,1	-
189	431128.47	2228084.35	Картометрический	0,1	-
190	431126.96	2228084.69	Картометрический	0,1	-
191	431127.71	2228091.76	Картометрический	0,1	-
192	431102.12	2228094.47	Картометрический	0,1	-
193	431099.26	2228167.60	Картометрический	0,1	-
194	431102.58	2228167.59	Картометрический	0,1	-

Страница 2397/3236, документ 573af594a40d0f29e616b139611b0587 подписан 01.09.2025, опубликован 01.09.2025 в сетевом издании "РАММЕДИА", тел. +7 (496) 463-12-67, ramnews.ru

Раздел 2

Сведения о местоположении границ объекта

Обозначение характерных точек границ	Координаты, м		Метод определения координат характерной точки	Средняя квадратическая погрешность положения характерной точки (Mt), м	Описание обозначения точки на местности (при наличии)
	X	Y			
1	2	3	4	5	6
195	431102.66	2228168.27	Картометрический	0,1	-
196	431103.30	2228202.74	Картометрический	0,1	-
197	431095.05	2228194.94	Картометрический	0,1	-
198	431093.15	2228185.30	Картометрический	0,1	-
199	431095.82	2228134.58	Картометрический	0,1	-
200	431085.72	2228134.30	Картометрический	0,1	-
201	431085.38	2228133.85	Картометрический	0,1	-
202	431072.19	2228133.10	Картометрический	0,1	-
203	431069.54	2228133.87	Картометрический	0,1	-
204	431067.36	2228133.81	Картометрический	0,1	-
205	431067.40	2228134.50	Картометрический	0,1	-
206	431069.37	2228175.01	Картометрический	0,1	-
207	431071.12	2228210.96	Картометрический	0,1	-
208	431075.63	2228303.40	Картометрический	0,1	-
209	431079.17	2228375.88	Картометрический	0,1	-
210	431081.78	2228421.86	Картометрический	0,1	-
211	431082.28	2228441.52	Картометрический	0,1	-
212	431088.48	2228581.79	Картометрический	0,1	-
213	431092.36	2228704.23	Картометрический	0,1	-
214	431104.00	2228744.51	Картометрический	0,1	-
215	431122.74	2228760.02	Картометрический	0,1	-
216	431137.66	2228767.96	Картометрический	0,1	-
217	431154.82	2228775.54	Картометрический	0,1	-
159	431174.07	2228775.97	Картометрический	0,1	-
218	429247.36	2229023.67	Картометрический	0,1	-
219	429253.58	2229017.83	Картометрический	0,1	-
220	429254.23	2229019.52	Картометрический	0,1	-
221	429272.22	2229002.05	Картометрический	0,1	-
222	429294.88	2228981.49	Картометрический	0,1	-
223	429316.74	2228961.73	Картометрический	0,1	-
224	429338.23	2228941.00	Картометрический	0,1	-
225	429360.13	2228920.58	Картометрический	0,1	-
226	429382.24	2228897.63	Картометрический	0,1	-
227	429403.27	2228875.79	Картометрический	0,1	-
228	429423.97	2228854.30	Картометрический	0,1	-
229	429444.29	2228831.65	Картометрический	0,1	-
230	429464.31	2228809.10	Картометрический	0,1	-
231	429484.37	2228787.06	Картометрический	0,1	-
232	429504.32	2228764.53	Картометрический	0,1	-
233	429523.89	2228742.72	Картометрический	0,1	-

Страница 2398/3236, документ 573af594a40d0f29e616b139611b0587 подписан 01.09.2025, опубликован 01.09.2025 в сетевом издании "РАММЕДИА", тел. +7 (496) 463-12-67, ramnews.ru

Раздел 2

Сведения о местоположении границ объекта

Обозначение характерных точек границ	Координаты, м		Метод определения координат характерной точки	Средняя квадратическая погрешность положения характерной точки (Mt), м	Описание обозначения точки на местности (при наличии)
	X	Y			
1	2	3	4	5	6
234	429543.45	2228720.91	Картометрический	0,1	-
235	429569.40	2228701.43	Картометрический	0,1	-
236	429594.79	2228685.15	Картометрический	0,1	-
237	429619.47	2228668.64	Картометрический	0,1	-
238	429616.54	2228663.85	Картометрический	0,1	-
239	429640.88	2228646.22	Картометрический	0,1	-
240	429665.35	2228628.50	Картометрический	0,1	-
241	429670.08	2228636.05	Картометрический	0,1	-
242	429694.95	2228619.62	Картометрический	0,1	-
243	429689.56	2228610.97	Картометрический	0,1	-
244	429707.24	2228598.17	Картометрический	0,1	-
245	429709.60	2228613.85	Картометрический	0,1	-
246	429728.92	2228603.27	Картометрический	0,1	-
247	429742.31	2228596.35	Картометрический	0,1	-
248	429741.11	2228589.82	Картометрический	0,1	-
249	429766.45	2228583.57	Картометрический	0,1	-
250	429794.37	2228576.69	Картометрический	0,1	-
251	429823.93	2228569.42	Картометрический	0,1	-
252	429824.31	2228571.02	Картометрический	0,1	-
253	429842.36	2228564.86	Картометрический	0,1	-
254	429856.33	2228560.09	Картометрический	0,1	-
255	429898.92	2228545.62	Картометрический	0,1	-
256	429923.15	2228544.94	Картометрический	0,1	-
257	429920.05	2228524.98	Картометрический	0,1	-
258	429928.18	2228511.13	Картометрический	0,1	-
259	429924.14	2228480.59	Картометрический	0,1	-
260	429918.37	2228481.09	Картометрический	0,1	-
261	429917.23	2228481.68	Картометрический	0,1	-
262	429885.60	2228483.18	Картометрический	0,1	-
263	429842.21	2228484.36	Картометрический	0,1	-
264	429805.18	2228485.14	Картометрический	0,1	-
265	429775.85	2228486.12	Картометрический	0,1	-
266	429748.10	2228487.12	Картометрический	0,1	-
267	429722.81	2228488.50	Картометрический	0,1	-
268	429706.88	2228489.55	Картометрический	0,1	-
269	429677.20	2228485.77	Картометрический	0,1	-
270	429678.89	2228532.47	Картометрический	0,1	-
271	429692.88	2228562.66	Картометрический	0,1	-
272	429639.01	2228597.41	Картометрический	0,1	-
273	429587.44	2228629.98	Картометрический	0,1	-

Страница 2399/3236, документ 573af594a40d0f29e616b139611b0587 подписан 01.09.2025, опубликован 01.09.2025 в сетевом издании "РАММЕДИА", тел. +7 (496) 463-12-67, ramnews.ru

Раздел 2

Сведения о местоположении границ объекта

Обозначение характерных точек границ	Координаты, м		Метод определения координат характерной точки	Средняя квадратическая погрешность положения характерной точки (Mt), м	Описание обозначения точки на местности (при наличии)
	X	Y			
1	2	3	4	5	6
274	429512.30	2228675.99	Картометрический	0,1	-
275	429429.10	2228731.51	Картометрический	0,1	-
276	429408.08	2228736.91	Картометрический	0,1	-
277	429383.75	2228739.63	Картометрический	0,1	-
278	429371.57	2228730.80	Картометрический	0,1	-
279	429276.56	2228800.32	Картометрический	0,1	-
280	429266.79	2228806.28	Картометрический	0,1	-
281	429234.70	2228825.86	Картометрический	0,1	-
282	429237.04	2228829.00	Картометрический	0,1	-
283	429226.80	2228836.27	Картометрический	0,1	-
284	429238.30	2228851.52	Картометрический	0,1	-
285	429246.95	2228845.26	Картометрический	0,1	-
286	429262.39	2228865.34	Картометрический	0,1	-
287	429266.05	2228862.64	Картометрический	0,1	-
288	429283.37	2228893.80	Картометрический	0,1	-
289	429238.91	2228935.95	Картометрический	0,1	-
290	429226.99	2228949.16	Картометрический	0,1	-
291	429234.29	2228968.01	Картометрический	0,1	-
292	429232.77	2228969.37	Картометрический	0,1	-
293	429242.53	2229005.89	Картометрический	0,1	-
218	429247.36	2229023.67	Картометрический	0,1	-
294	430667.10	2228227.36	Картометрический	0,1	-
295	430696.70	2228221.62	Картометрический	0,1	-
296	430690.21	2228181.20	Картометрический	0,1	-
297	430680.18	2228183.01	Картометрический	0,1	-
298	430660.84	2228187.03	Картометрический	0,1	-
299	430660.02	2228187.20	Картометрический	0,1	-
300	430661.63	2228195.53	Картометрический	0,1	-
294	430667.10	2228227.36	Картометрический	0,1	-

3. Сведения о характерных точках части (частей) границы объекта

Обозначение характерных точек границ	Координаты, м		Метод определения координат характерной точки	Средняя квадратическая погрешность положения характерной точки (Mt), м	Описание обозначения точки на местности (при наличии)
	X	Y			
1	2	3	4	5	6
-	-	-	-	-	-

Страница 2400/3236, документ 573af594a40d0f29e616b139611b0587 подписан 01.09.2025, опубликован 01.09.2025 в сетевом издании "РАММЕДИА", тел. +7 (496) 463-12-67, ramnews.ru

Раздел 3

Сведения о местоположении измененных (уточненных) границ объекта

1. Система координат -

2. Сведения о характерных точках границ объекта

Обозначение характерных точек границ	Существующие координаты, м		Измененные (уточненные) координаты, м		Метод определения координат характерной точки	Средняя квадратическая погрешность положения характерной точки (Mt), м	Описание обозначения точки на местности (при наличии)
	X	Y	X	Y			
1	2	3	4	5	6	7	8
-	-	-	-	-	-	-	

3. Сведения о характерных точках части (частей) границы объекта

Обозначение характерных точек границ	Существующие координаты, м		Измененные (уточненные) координаты, м		Метод определения координат характерной точки	Средняя квадратическая погрешность положения характерной точки (Mt), м	Описание обозначения точки на местности (при наличии)
	X	Y	X	Y			
1	2	3	4	5	6	7	8
-	-	-	-	-	-	-	

Страница 2401/3236, документ 573af594a40d0f29e616b139611b0587
подписан 01.09.2025, опубликован 01.09.2025 в сетевом
издании "РАММЕДИА", тел. +7 (496) 463-12-67, ramnews.ru

ГРАФИЧЕСКОЕ ОПИСАНИЕ
местоположения границ населенных пунктов, территориальных зон, особо охраняемых природных территорий, зон с особыми условиями использования территории

д. Шмеленки

(наименование объекта, местоположение границ которого описано (далее - объект))

Раздел 1

Сведения об объекте

№ п/п	Характеристики объекта	Описание характеристик
1	2	3
1.	Местоположение объекта	Московская область, Раменский муниципальный округ
2.	Площадь объекта +/- величина погрешности определения площади (Р +/- Дельта Р)	948541 кв. м ± 341 кв. м
3.	Иные характеристики объекта	

Страница 2402/3236, документ 573af594a40d0f29e616b139611b0587 подписан 01.09.2025, опубликован 01.09.2025 в сетевом издании "РАММЕДИА", тел. +7 (496) 463-12-67, ramnews.ru

Раздел 2

Сведения о местоположении границ объекта

1. Система координат МСК-50, зона 2

2. Сведения о характерных точках границ объекта

Обозначение характерных точек границ	Координаты, м		Метод определения координат характерной точки	Средняя квадратическая погрешность положения характерной точки (Mt), м	Описание обозначения точки на местности (при наличии)
	X	Y			
1	2	3	4	5	6
1	456270.64	2229763.36	Картометрический	0,1	-
2	456258.24	2229779.11	Картометрический	0,1	-
3	456234.56	2229759.77	Картометрический	0,1	-
4	456246.05	2229743.79	Картометрический	0,1	-
1	456270.64	2229763.36	Картометрический	0,1	-
5	455700.13	2230747.58	Картометрический	0,1	-
6	455706.15	2230744.85	Картометрический	0,1	-
7	455696.92	2230667.40	Картометрический	0,1	-
8	455690.29	2230667.28	Картометрический	0,1	-
9	455687.68	2230636.99	Картометрический	0,1	-
10	455687.63	2230635.97	Картометрический	0,1	-
11	455687.44	2230611.41	Картометрический	0,1	-
12	455686.88	2230590.84	Картометрический	0,1	-
13	455686.93	2230589.25	Картометрический	0,1	-
14	455689.58	2230561.47	Картометрический	0,1	-
15	455691.46	2230535.59	Картометрический	0,1	-
16	455691.55	2230534.78	Картометрический	0,1	-
17	455694.97	2230509.71	Картометрический	0,1	-
18	455695.06	2230509.12	Картометрический	0,1	-
19	455703.04	2230465.63	Картометрический	0,1	-
20	455703.08	2230465.41	Картометрический	0,1	-
21	455712.95	2230416.45	Картометрический	0,1	-
22	455754.34	2230203.96	Картометрический	0,1	-
23	455796.32	2229987.45	Картометрический	0,1	-
24	455796.34	2229987.35	Картометрический	0,1	-
25	455809.72	2229921.03	Картометрический	0,1	-
26	455779.27	2229915.01	Картометрический	0,1	-
27	455779.22	2229915.04	Картометрический	0,1	-
28	455779.23	2229915.00	Картометрический	0,1	-
29	455778.25	2229914.81	Картометрический	0,1	-
30	455821.16	2229750.10	Картометрический	0,1	-
31	455816.84	2229730.61	Картометрический	0,1	-
32	455829.93	2229715.71	Картометрический	0,1	-
33	455836.78	2229702.06	Картометрический	0,1	-
34	455847.64	2229671.52	Картометрический	0,1	-

Страница 2403/3236, документ 573af594a40d0f29e616b139611b0587 подписан 01.09.2025, опубликован 01.09.2025 в сетевом издании "РАММЕДИА", тел. +7 (496) 463-12-67, ramnews.ru

Раздел 2

Сведения о местоположении границ объекта

Обозначение характерных точек границ	Координаты, м		Метод определения координат характерной точки	Средняя квадратическая погрешность положения характерной точки (Mt), м	Описание обозначения точки на местности (при наличии)
	X	Y			
1	2	3	4	5	6
35	455859.79	2229621.47	Картометрический	0,1	-
36	455873.40	2229590.01	Картометрический	0,1	-
37	455894.29	2229519.23	Картометрический	0,1	-
38	455901.26	2229503.43	Картометрический	0,1	-
39	455908.36	2229484.48	Картометрический	0,1	-
40	455913.42	2229467.53	Картометрический	0,1	-
41	455921.55	2229450.69	Картометрический	0,1	-
42	455950.45	2229351.24	Картометрический	0,1	-
43	456006.16	2229156.70	Картометрический	0,1	-
44	456054.80	2229027.89	Картометрический	0,1	-
45	456102.78	2228835.42	Картометрический	0,1	-
46	456176.67	2228570.01	Картометрический	0,1	-
47	456191.69	2228572.13	Картометрический	0,1	-
48	456212.04	2228504.73	Картометрический	0,1	-
49	456227.11	2228491.73	Картометрический	0,1	-
50	456247.92	2228450.55	Картометрический	0,1	-
51	456269.55	2228423.51	Картометрический	0,1	-
52	456289.73	2228437.70	Картометрический	0,1	-
53	456300.59	2228428.32	Картометрический	0,1	-
54	456361.20	2228432.55	Картометрический	0,1	-
55	456361.22	2228432.55	Картометрический	0,1	-
56	456435.18	2228310.53	Картометрический	0,1	-
57	456441.24	2228297.12	Картометрический	0,1	-
58	456457.84	2228310.40	Картометрический	0,1	-
59	456485.36	2228273.00	Картометрический	0,1	-
60	456504.05	2228287.41	Картометрический	0,1	-
61	456406.11	2228419.99	Картометрический	0,1	-
62	456406.58	2228424.61	Картометрический	0,1	-
63	456405.67	2228425.88	Картометрический	0,1	-
64	456403.38	2228456.74	Картометрический	0,1	-
65	456409.11	2228449.47	Картометрический	0,1	-
66	456431.21	2228481.17	Картометрический	0,1	-
67	456433.69	2228483.76	Картометрический	0,1	-
68	456439.11	2228488.37	Картометрический	0,1	-
69	456440.01	2228489.44	Картометрический	0,1	-
70	456468.61	2228466.79	Картометрический	0,1	-
71	456491.91	2228497.42	Картометрический	0,1	-
72	456529.48	2228465.50	Картометрический	0,1	-
73	456583.24	2228507.28	Картометрический	0,1	-
74	456583.90	2228502.06	Картометрический	0,1	-

Страница 2404/3236, документ 573af594a40d0f29e616b139611b0587 подписан 01.09.2025, опубликован 01.09.2025 в сетевом издании "РАММЕДИА", тел. +7 (496) 463-12-67, ramnews.ru

Раздел 2

Сведения о местоположении границ объекта

Обозначение характерных точек границ	Координаты, м		Метод определения координат характерной точки	Средняя квадратическая погрешность положения характерной точки (Mt), м	Описание обозначения точки на местности (при наличии)
	X	Y			
1	2	3	4	5	6
75	456584.72	2228495.63	Картометрический	0,1	-
76	456608.07	2228504.45	Картометрический	0,1	-
77	456607.64	2228507.88	Картометрический	0,1	-
78	456646.58	2228527.65	Картометрический	0,1	-
79	456633.76	2228546.56	Картометрический	0,1	-
80	456645.85	2228555.95	Картометрический	0,1	-
81	456651.05	2228550.02	Картометрический	0,1	-
82	456664.65	2228571.16	Картометрический	0,1	-
83	456664.65	2228571.17	Картометрический	0,1	-
84	456672.30	2228578.97	Картометрический	0,1	-
85	456714.23	2228609.10	Картометрический	0,1	-
86	456794.72	2228716.60	Картометрический	0,1	-
87	456770.87	2228753.30	Картометрический	0,1	-
88	456766.65	2228761.69	Картометрический	0,1	-
89	456765.75	2228761.15	Картометрический	0,1	-
90	456707.48	2228850.83	Картометрический	0,1	-
91	456695.14	2228874.10	Картометрический	0,1	-
92	456701.93	2228877.97	Картометрический	0,1	-
93	456716.59	2228885.62	Картометрический	0,1	-
94	456703.54	2228910.00	Картометрический	0,1	-
95	456703.54	2228910.01	Картометрический	0,1	-
96	456707.89	2228912.64	Картометрический	0,1	-
97	456739.83	2228931.04	Картометрический	0,1	-
98	456723.86	2228958.84	Картометрический	0,1	-
99	456699.46	2228946.73	Картометрический	0,1	-
100	456698.11	2228946.16	Картометрический	0,1	-
101	456695.16	2228944.10	Картометрический	0,1	-
102	456688.87	2228985.82	Картометрический	0,1	-
103	456671.73	2229016.78	Картометрический	0,1	-
104	456662.32	2229033.80	Картометрический	0,1	-
105	456590.01	2229016.74	Картометрический	0,1	-
106	456539.61	2229004.85	Картометрический	0,1	-
107	456539.61	2229004.83	Картометрический	0,1	-
108	456433.29	2229122.25	Картометрический	0,1	-
109	456412.58	2229157.41	Картометрический	0,1	-
110	456418.77	2229164.51	Картометрический	0,1	-
111	456396.33	2229198.77	Картометрический	0,1	-
112	456375.43	2229230.68	Картометрический	0,1	-
113	456381.66	2229235.11	Картометрический	0,1	-
114	456354.05	2229271.00	Картометрический	0,1	-

Страница 2405/3236, документ 573af594a40d0f29e616b139611b0587 подписан 01.09.2025, опубликован 01.09.2025 в сетевом издании "РАММЕДИА", тел. +7 (496) 463-12-67, ramnews.ru

Раздел 2

Сведения о местоположении границ объекта

Обозначение характерных точек границ	Координаты, м		Метод определения координат характерной точки	Средняя квадратическая погрешность положения характерной точки (Mt), м	Описание обозначения точки на местности (при наличии)
	X	Y			
1	2	3	4	5	6
115	456342.02	2229262.54	Картометрический	0,1	-
116	456340.88	2229264.18	Картометрический	0,1	-
117	456331.48	2229253.33	Картометрический	0,1	-
118	456322.83	2229246.08	Картометрический	0,1	-
119	456315.30	2229240.68	Картометрический	0,1	-
120	456301.04	2229230.43	Картометрический	0,1	-
121	456298.21	2229227.94	Картометрический	0,1	-
122	456293.79	2229225.09	Картометрический	0,1	-
123	456291.08	2229230.00	Картометрический	0,1	-
124	456288.50	2229234.72	Картометрический	0,1	-
125	456283.20	2229244.22	Картометрический	0,1	-
126	456279.30	2229251.33	Картометрический	0,1	-
127	456269.36	2229269.01	Картометрический	0,1	-
128	456263.71	2229279.28	Картометрический	0,1	-
129	456252.85	2229298.50	Картометрический	0,1	-
130	456251.35	2229301.28	Картометрический	0,1	-
131	456243.14	2229315.16	Картометрический	0,1	-
132	456248.32	2229318.15	Картометрический	0,1	-
133	456249.72	2229312.26	Картометрический	0,1	-
134	456270.16	2229275.63	Картометрический	0,1	-
135	456275.47	2229278.22	Картометрический	0,1	-
136	456282.19	2229282.76	Картометрический	0,1	-
137	456279.68	2229285.95	Картометрический	0,1	-
138	456315.89	2229319.94	Картометрический	0,1	-
139	456329.89	2229333.09	Картометрический	0,1	-
140	456333.85	2229326.90	Картометрический	0,1	-
141	456362.25	2229345.04	Картометрический	0,1	-
142	456366.10	2229338.20	Картометрический	0,1	-
143	456368.80	2229339.80	Картометрический	0,1	-
144	456399.38	2229358.45	Картометрический	0,1	-
145	456420.91	2229320.52	Картометрический	0,1	-
146	456440.90	2229331.70	Картометрический	0,1	-
147	456468.21	2229346.97	Картометрический	0,1	-
148	456480.16	2229353.66	Картометрический	0,1	-
149	456491.82	2229360.18	Картометрический	0,1	-
150	456513.37	2229372.24	Картометрический	0,1	-
151	456539.36	2229333.14	Картометрический	0,1	-
152	456580.24	2229275.06	Картометрический	0,1	-
153	456605.46	2229295.94	Картометрический	0,1	-
154	456646.59	2229330.00	Картометрический	0,1	-

Страница 2406/3236, документ 573af594a40d0f29e616b139611b0587 подписан 01.09.2025, опубликован 01.09.2025 в сетевом издании "РАММЕДИА", тел. +7 (496) 463-12-67, ramnews.ru

Раздел 2

Сведения о местоположении границ объекта

Обозначение характерных точек границ	Координаты, м		Метод определения координат характерной точки	Средняя квадратическая погрешность положения характерной точки (Mt), м	Описание обозначения точки на местности (при наличии)
	X	Y			
1	2	3	4	5	6
155	456639.79	2229343.54	Картометрический	0,1	-
156	456636.97	2229349.16	Картометрический	0,1	-
157	456688.29	2229351.98	Картометрический	0,1	-
158	456695.17	2229339.16	Картометрический	0,1	-
159	456709.65	2229353.17	Картометрический	0,1	-
160	456713.22	2229353.36	Картометрический	0,1	-
161	456727.07	2229366.61	Картометрический	0,1	-
162	456734.02	2229358.87	Картометрический	0,1	-
163	456734.68	2229357.72	Картометрический	0,1	-
164	456744.73	2229374.41	Картометрический	0,1	-
165	456747.05	2229372.39	Картометрический	0,1	-
166	456758.96	2229361.15	Картометрический	0,1	-
167	456770.89	2229349.89	Картометрический	0,1	-
168	456853.13	2229387.69	Картометрический	0,1	-
169	456834.68	2229411.14	Картометрический	0,1	-
170	456800.64	2229454.41	Картометрический	0,1	-
171	456762.19	2229505.75	Картометрический	0,1	-
172	456739.37	2229536.22	Картометрический	0,1	-
173	456701.65	2229576.08	Картометрический	0,1	-
174	456675.90	2229607.73	Картометрический	0,1	-
175	456665.17	2229620.92	Картометрический	0,1	-
176	456631.09	2229588.58	Картометрический	0,1	-
177	456622.53	2229600.13	Картометрический	0,1	-
178	456595.35	2229630.21	Картометрический	0,1	-
179	456578.34	2229614.88	Картометрический	0,1	-
180	456568.18	2229605.47	Картометрический	0,1	-
181	456581.94	2229590.55	Картометрический	0,1	-
182	456596.23	2229575.92	Картометрический	0,1	-
183	456596.55	2229575.60	Картометрический	0,1	-
184	456604.16	2229562.76	Картометрический	0,1	-
185	456604.18	2229562.76	Картометрический	0,1	-
186	456584.79	2229543.36	Картометрический	0,1	-
187	456589.09	2229537.22	Картометрический	0,1	-
188	456618.77	2229494.82	Картометрический	0,1	-
189	456622.58	2229490.62	Картометрический	0,1	-
190	456610.53	2229480.82	Картометрический	0,1	-
191	456603.70	2229500.79	Картометрический	0,1	-
192	456587.51	2229537.45	Картометрический	0,1	-
193	456558.60	2229521.95	Картометрический	0,1	-
194	456542.87	2229530.34	Картометрический	0,1	-

Страница 2407/3236, документ 573af594a40d0f29e616b139611b0587 подписан 01.09.2025, опубликован 01.09.2025 в сетевом издании "РАММЕДИА", тел. +7 (496) 463-12-67, ramnews.ru

Раздел 2

Сведения о местоположении границ объекта

Обозначение характерных точек границ	Координаты, м		Метод определения координат характерной точки	Средняя квадратическая погрешность положения характерной точки (Mt), м	Описание обозначения точки на местности (при наличии)
	X	Y			
1	2	3	4	5	6
195	456540.32	2229533.08	Картометрический	0,1	-
196	456516.68	2229560.77	Картометрический	0,1	-
197	456516.79	2229560.86	Картометрический	0,1	-
198	456513.54	2229565.42	Картометрический	0,1	-
199	456496.43	2229587.33	Картометрический	0,1	-
200	456517.55	2229605.46	Картометрический	0,1	-
201	456497.99	2229628.12	Картометрический	0,1	-
202	456481.31	2229647.14	Картометрический	0,1	-
203	456477.47	2229651.45	Картометрический	0,1	-
204	456458.07	2229673.02	Картометрический	0,1	-
205	456442.61	2229659.34	Картометрический	0,1	-
206	456462.54	2229637.57	Картометрический	0,1	-
207	456458.60	2229635.72	Картометрический	0,1	-
208	456439.63	2229656.19	Картометрический	0,1	-
209	456438.28	2229655.29	Картометрический	0,1	-
210	456437.92	2229655.04	Картометрический	0,1	-
211	456437.91	2229655.05	Картометрический	0,1	-
212	456423.53	2229642.63	Картометрический	0,1	-
213	456406.27	2229658.87	Картометрический	0,1	-
214	456402.13	2229662.76	Картометрический	0,1	-
215	456395.51	2229668.98	Картометрический	0,1	-
216	456371.21	2229684.41	Картометрический	0,1	-
217	456363.31	2229689.59	Картометрический	0,1	-
218	456340.96	2229665.64	Картометрический	0,1	-
219	456340.66	2229665.53	Картометрический	0,1	-
220	456336.22	2229662.80	Картометрический	0,1	-
221	456310.50	2229637.67	Картометрический	0,1	-
222	456325.53	2229629.81	Картометрический	0,1	-
223	456274.24	2229592.80	Картометрический	0,1	-
224	456256.52	2229583.64	Картометрический	0,1	-
225	456252.07	2229581.34	Картометрический	0,1	-
226	456225.22	2229567.47	Картометрический	0,1	-
227	456198.67	2229553.75	Картометрический	0,1	-
228	456174.06	2229541.03	Картометрический	0,1	-
229	456188.08	2229508.85	Картометрический	0,1	-
230	456188.94	2229506.87	Картометрический	0,1	-
231	456187.26	2229505.96	Картометрический	0,1	-
232	456200.71	2229476.09	Картометрический	0,1	-
233	456220.50	2229486.98	Картометрический	0,1	-
234	456229.10	2229491.62	Картометрический	0,1	-

Страница 2408/3236, документ 573af594a40d0f29e616b139611b0587 подписан 01.09.2025, опубликован 01.09.2025 в сетевом издании "РАММЕДИА", тел. +7 (496) 463-12-67, ramnews.ru

Раздел 2

Сведения о местоположении границ объекта

Обозначение характерных точек границ	Координаты, м		Метод определения координат характерной точки	Средняя квадратическая погрешность положения характерной точки (Mt), м	Описание обозначения точки на местности (при наличии)
	X	Y			
1	2	3	4	5	6
235	456228.15	2229493.42	Картометрический	0,1	-
236	456229.49	2229494.15	Картометрический	0,1	-
237	456255.63	2229508.37	Картометрический	0,1	-
238	456282.49	2229522.98	Картометрический	0,1	-
239	456286.11	2229524.95	Картометрический	0,1	-
240	456314.52	2229540.40	Картометрический	0,1	-
241	456327.30	2229523.80	Картометрический	0,1	-
242	456344.68	2229501.22	Картометрический	0,1	-
243	456353.01	2229493.87	Картометрический	0,1	-
244	456347.08	2229493.62	Картометрический	0,1	-
245	456340.40	2229499.51	Картометрический	0,1	-
246	456320.33	2229531.96	Картометрический	0,1	-
247	456312.34	2229527.55	Картометрический	0,1	-
248	456313.39	2229525.31	Картометрический	0,1	-
249	456276.79	2229509.31	Картометрический	0,1	-
250	456264.69	2229501.61	Картометрический	0,1	-
251	456243.19	2229491.01	Картометрический	0,1	-
252	456238.06	2229486.39	Картометрический	0,1	-
253	456233.61	2229482.40	Картометрический	0,1	-
254	456233.29	2229482.11	Картометрический	0,1	-
255	456225.59	2229480.51	Картометрический	0,1	-
256	456213.09	2229475.61	Картометрический	0,1	-
257	456204.64	2229463.16	Картометрический	0,1	-
258	456193.24	2229456.50	Картометрический	0,1	-
259	456193.84	2229476.36	Картометрический	0,1	-
260	456184.79	2229498.06	Картометрический	0,1	-
261	456171.34	2229530.28	Картометрический	0,1	-
262	456158.52	2229561.01	Картометрический	0,1	-
263	456152.68	2229574.98	Картометрический	0,1	-
264	456135.93	2229583.85	Картометрический	0,1	-
265	456129.98	2229587.00	Картометрический	0,1	-
266	456103.43	2229597.38	Картометрический	0,1	-
267	456101.90	2229597.86	Картометрический	0,1	-
268	456109.85	2229614.30	Картометрический	0,1	-
269	456109.16	2229621.98	Картометрический	0,1	-
270	456116.17	2229625.98	Картометрический	0,1	-
271	456105.24	2229639.21	Картометрический	0,1	-
272	456101.92	2229643.13	Картометрический	0,1	-
273	456101.93	2229643.14	Картометрический	0,1	-
274	456103.09	2229644.26	Картометрический	0,1	-

Страница 2409/3236, документ 573af594a40d0f29e616b139611b0587 подписан 01.09.2025, опубликован 01.09.2025 в сетевом издании "РАММЕДИА", тел. +7 (496) 463-12-67, ramnews.ru

Раздел 2

Сведения о местоположении границ объекта

Обозначение характерных точек границ	Координаты, м		Метод определения координат характерной точки	Средняя квадратическая погрешность положения характерной точки (Mt), м	Описание обозначения точки на местности (при наличии)
	X	Y			
1	2	3	4	5	6
275	456094.77	2229651.61	Картометрический	0,1	-
276	456059.41	2229693.49	Картометрический	0,1	-
277	455964.67	2229807.10	Картометрический	0,1	-
278	455967.80	2229809.34	Картометрический	0,1	-
279	455970.41	2229811.66	Картометрический	0,1	-
280	456013.68	2229789.31	Картометрический	0,1	-
281	456043.03	2229753.20	Картометрический	0,1	-
282	456045.37	2229750.33	Картометрический	0,1	-
283	456071.24	2229718.48	Картометрический	0,1	-
284	456090.39	2229694.92	Картометрический	0,1	-
285	456107.30	2229674.11	Картометрический	0,1	-
286	456122.64	2229642.87	Картометрический	0,1	-
287	456137.66	2229612.29	Картометрический	0,1	-
288	456164.37	2229625.39	Картометрический	0,1	-
289	456190.51	2229638.21	Картометрический	0,1	-
290	456193.35	2229639.60	Картометрический	0,1	-
291	456196.01	2229635.53	Картометрический	0,1	-
292	456192.86	2229634.01	Картометрический	0,1	-
293	456166.53	2229621.26	Картометрический	0,1	-
294	456139.52	2229607.64	Картометрический	0,1	-
295	456154.53	2229578.70	Картометрический	0,1	-
296	456171.30	2229546.36	Картометрический	0,1	-
297	456195.91	2229559.08	Картометрический	0,1	-
298	456222.46	2229572.80	Картометрический	0,1	-
299	456236.67	2229580.14	Картометрический	0,1	-
300	456240.48	2229577.89	Картометрический	0,1	-
301	456249.07	2229584.62	Картометрический	0,1	-
302	456252.15	2229588.18	Картометрический	0,1	-
303	456237.32	2229618.18	Картометрический	0,1	-
304	456246.26	2229604.25	Картометрический	0,1	-
305	456248.31	2229605.58	Картометрический	0,1	-
306	456273.47	2229626.89	Картометрический	0,1	-
307	456269.82	2229632.35	Картометрический	0,1	-
308	456272.51	2229636.16	Картометрический	0,1	-
309	456289.79	2229663.68	Картометрический	0,1	-
310	456245.41	2229679.34	Картометрический	0,1	-
311	456242.64	2229676.46	Картометрический	0,1	-
312	456242.02	2229677.31	Картометрический	0,1	-
313	456242.17	2229677.47	Картометрический	0,1	-
314	456244.48	2229680.27	Картометрический	0,1	-

Страница 2410/3236, документ 573af594a40d0f29e616b139611b0587 подписан 01.09.2025, опубликован 01.09.2025 в сетевом издании "РАММЕДИА", тел. +7 (496) 463-12-67, ramnews.ru

Раздел 2

Сведения о местоположении границ объекта

Обозначение характерных точек границ	Координаты, м		Метод определения координат характерной точки	Средняя квадратическая погрешность положения характерной точки (Mt), м	Описание обозначения точки на местности (при наличии)
	X	Y			
1	2	3	4	5	6
315	456195.20	2229713.33	Картометрический	0,1	-
316	456191.50	2229710.35	Картометрический	0,1	-
317	456170.56	2229752.53	Картометрический	0,1	-
318	456153.63	2229761.11	Картометрический	0,1	-
319	456127.08	2229775.46	Картометрический	0,1	-
320	455987.81	2229850.74	Картометрический	0,1	-
321	455989.67	2229851.37	Картометрический	0,1	-
322	455990.66	2229851.71	Картометрический	0,1	-
323	456007.81	2229842.34	Картометрический	0,1	-
324	456035.11	2229827.42	Картометрический	0,1	-
325	456071.90	2229807.32	Картометрический	0,1	-
326	456095.21	2229794.59	Картометрический	0,1	-
327	456122.53	2229779.66	Картометрический	0,1	-
328	456129.60	2229790.56	Картометрический	0,1	-
329	456113.12	2229827.27	Картометрический	0,1	-
330	456105.91	2229843.34	Картометрический	0,1	-
331	456094.86	2229849.39	Картометрический	0,1	-
332	456058.41	2229869.31	Картометрический	0,1	-
333	456052.08	2229872.77	Картометрический	0,1	-
334	456067.42	2229878.02	Картометрический	0,1	-
335	456083.05	2229869.49	Картометрический	0,1	-
336	456110.82	2229854.33	Картометрический	0,1	-
337	456128.13	2229877.10	Картометрический	0,1	-
338	456154.24	2229865.67	Картометрический	0,1	-
339	456169.29	2229852.37	Картометрический	0,1	-
340	456182.70	2229840.51	Картометрический	0,1	-
341	456206.79	2229851.67	Картометрический	0,1	-
342	456213.85	2229854.94	Картометрический	0,1	-
343	456233.94	2229864.25	Картометрический	0,1	-
344	456235.11	2229875.39	Картометрический	0,1	-
345	456219.10	2229889.81	Картометрический	0,1	-
346	456201.87	2229905.34	Картометрический	0,1	-
347	456223.94	2229923.72	Картометрический	0,1	-
348	456257.19	2229951.42	Картометрический	0,1	-
349	456217.44	2229977.03	Картометрический	0,1	-
350	456198.36	2229982.64	Картометрический	0,1	-
351	456191.77	2229985.09	Картометрический	0,1	-
352	456122.36	2229908.88	Картометрический	0,1	-
353	455985.78	2229990.97	Картометрический	0,1	-
354	455921.38	2230036.69	Картометрический	0,1	-

Страница 2411/3236, документ 573af594a40d0f29e616b139611b0587 подписан 01.09.2025, опубликован 01.09.2025 в сетевом издании "РАММЕДИА", тел. +7 (496) 463-12-67, ramnews.ru

Раздел 2

Сведения о местоположении границ объекта

Обозначение характерных точек границ	Координаты, м		Метод определения координат характерной точки	Средняя квадратическая погрешность положения характерной точки (Mt), м	Описание обозначения точки на местности (при наличии)
	X	Y			
1	2	3	4	5	6
355	455916.85	2230033.50	Картометрический	0,1	-
356	455896.72	2230020.17	Картометрический	0,1	-
357	455875.80	2230006.32	Картометрический	0,1	-
358	455853.72	2229991.68	Картометрический	0,1	-
359	455834.45	2229979.48	Картометрический	0,1	-
360	455825.64	2229973.60	Картометрический	0,1	-
361	455821.83	2229992.45	Картометрический	0,1	-
362	455817.76	2230013.46	Картометрический	0,1	-
363	455821.88	2230014.89	Картометрический	0,1	-
364	455880.43	2230052.81	Картометрический	0,1	-
365	455848.27	2230075.42	Картометрический	0,1	-
366	455804.55	2230106.15	Картометрический	0,1	-
367	455799.91	2230105.56	Картометрический	0,1	-
368	455779.87	2230208.92	Картометрический	0,1	-
369	455738.46	2230421.46	Картометрический	0,1	-
370	455738.45	2230421.54	Картометрический	0,1	-
371	455728.59	2230470.43	Картометрический	0,1	-
372	455720.69	2230513.52	Картометрический	0,1	-
373	455717.37	2230537.89	Картометрический	0,1	-
374	455715.50	2230563.51	Картометрический	0,1	-
375	455715.47	2230563.79	Картометрический	0,1	-
376	455712.89	2230590.92	Картометрический	0,1	-
377	455713.44	2230610.82	Картометрический	0,1	-
378	455713.44	2230611.08	Картометрический	0,1	-
379	455713.63	2230635.26	Картометрический	0,1	-
380	455716.41	2230667.55	Картометрический	0,1	-
381	455726.23	2230745.44	Картометрический	0,1	-
382	455700.83	2230753.23	Картометрический	0,1	-
5	455700.13	2230747.58	Картометрический	0,1	-
383	456355.67	2229611.25	Картометрический	0,1	-
384	456408.14	2229547.65	Картометрический	0,1	-
385	456411.16	2229544.00	Картометрический	0,1	-
386	456433.85	2229514.58	Картометрический	0,1	-
387	456453.27	2229489.40	Картометрический	0,1	-
388	456470.05	2229467.65	Картометрический	0,1	-
389	456498.96	2229491.18	Картометрический	0,1	-
390	456532.79	2229518.73	Картометрический	0,1	-
391	456508.42	2229532.66	Картометрический	0,1	-
392	456479.12	2229549.39	Картометрический	0,1	-
393	456477.11	2229550.54	Картометрический	0,1	-

Страница 2412/3236, документ 573af594a40d0f29e616b139611b0587 подписан 01.09.2025, опубликован 01.09.2025 в сетевом издании "РАММЕДИА", тел. +7 (496) 463-12-67, ramnews.ru

Раздел 2

Сведения о местоположении границ объекта

Обозначение характерных точек границ	Координаты, м		Метод определения координат характерной точки	Средняя квадратическая погрешность положения характерной точки (Mt), м	Описание обозначения точки на местности (при наличии)
	X	Y			
1	2	3	4	5	6
394	456492.83	2229542.32	Картометрический	0,1	-
395	456536.29	2229519.60	Картометрический	0,1	-
396	456540.71	2229501.24	Картометрический	0,1	-
397	456537.25	2229503.08	Картометрический	0,1	-
398	456513.04	2229481.91	Картометрический	0,1	-
399	456489.17	2229461.03	Картометрический	0,1	-
400	456462.82	2229437.93	Картометрический	0,1	-
401	456447.19	2229424.23	Картометрический	0,1	-
402	456437.53	2229415.76	Картометрический	0,1	-
403	456435.04	2229413.58	Картометрический	0,1	-
404	456427.28	2229407.09	Картометрический	0,1	-
405	456406.60	2229389.80	Картометрический	0,1	-
406	456395.40	2229383.70	Картометрический	0,1	-
407	456385.66	2229384.34	Картометрический	0,1	-
408	456390.40	2229388.61	Картометрический	0,1	-
409	456389.77	2229389.29	Картометрический	0,1	-
410	456384.43	2229395.15	Картометрический	0,1	-
411	456384.99	2229411.68	Картометрический	0,1	-
412	456388.52	2229407.07	Картометрический	0,1	-
413	456414.11	2229430.37	Картометрический	0,1	-
414	456402.61	2229445.28	Картометрический	0,1	-
415	456403.61	2229447.73	Картометрический	0,1	-
416	456389.82	2229465.51	Картометрический	0,1	-
417	456379.11	2229471.51	Картометрический	0,1	-
418	456375.24	2229475.08	Картометрический	0,1	-
419	456389.50	2229469.65	Картометрический	0,1	-
420	456398.16	2229458.36	Картометрический	0,1	-
421	456404.65	2229449.89	Картометрический	0,1	-
422	456418.39	2229432.08	Картометрический	0,1	-
423	456424.05	2229424.75	Картометрический	0,1	-
424	456463.49	2229461.42	Картометрический	0,1	-
425	456443.76	2229487.00	Картометрический	0,1	-
426	456422.39	2229514.70	Картометрический	0,1	-
427	456404.03	2229538.50	Картометрический	0,1	-
428	456385.39	2229561.09	Картометрический	0,1	-
429	456366.32	2229584.21	Картометрический	0,1	-
430	456346.43	2229608.34	Картометрический	0,1	-
431	456331.93	2229626.46	Картометрический	0,1	-
432	456357.44	2229613.13	Картометрический	0,1	-
383	456355.67	2229611.25	Картометрический	0,1	-

Страница 2413/3236, документ 573af594a40d0f29e616b139611b0587 подписан 01.09.2025, опубликован 01.09.2025 в сетевом издании "РАММЕДИА", тел. +7 (496) 463-12-67, ramnews.ru

Раздел 2

Сведения о местоположении границ объекта

Обозначение характерных точек границ	Координаты, м		Метод определения координат характерной точки	Средняя квадратическая погрешность положения характерной точки (Mt), м	Описание обозначения точки на местности (при наличии)
	X	Y			
1	2	3	4	5	6
433	455902.72	2229750.25	Картометрический	0,1	-
434	455905.08	2229750.62	Картометрический	0,1	-
435	455912.69	2229743.07	Картометрический	0,1	-
436	455897.88	2229738.89	Картометрический	0,1	-
437	455877.13	2229742.19	Картометрический	0,1	-
438	455892.38	2229706.02	Картометрический	0,1	-
439	455903.50	2229673.70	Картометрический	0,1	-
440	455915.42	2229644.22	Картометрический	0,1	-
441	455926.80	2229616.06	Картометрический	0,1	-
442	455946.64	2229627.38	Картометрический	0,1	-
443	455967.49	2229639.28	Картометрический	0,1	-
444	455960.12	2229660.70	Картометрический	0,1	-
445	455953.92	2229678.71	Картометрический	0,1	-
446	455947.72	2229688.93	Картометрический	0,1	-
447	455928.82	2229720.09	Картометрический	0,1	-
448	455924.20	2229731.65	Картометрический	0,1	-
449	455950.08	2229705.98	Картометрический	0,1	-
450	455969.95	2229644.88	Картометрический	0,1	-
451	455976.25	2229622.18	Картометрический	0,1	-
452	455972.94	2229614.15	Картометрический	0,1	-
453	455954.78	2229610.79	Картометрический	0,1	-
454	455949.11	2229613.51	Картометрический	0,1	-
455	455943.98	2229611.96	Картометрический	0,1	-
456	455932.81	2229602.87	Картометрический	0,1	-
457	455935.08	2229589.92	Картометрический	0,1	-
458	455938.47	2229581.48	Картометрический	0,1	-
459	455931.19	2229594.73	Картометрический	0,1	-
460	455919.22	2229619.79	Картометрический	0,1	-
461	455908.20	2229643.51	Картометрический	0,1	-
462	455899.41	2229665.66	Картометрический	0,1	-
463	455893.49	2229684.93	Картометрический	0,1	-
464	455893.19	2229685.78	Картометрический	0,1	-
465	455886.34	2229703.55	Картометрический	0,1	-
466	455879.65	2229725.85	Картометрический	0,1	-
467	455872.15	2229751.04	Картометрический	0,1	-
468	455880.89	2229753.08	Картометрический	0,1	-
433	455902.72	2229750.25	Картометрический	0,1	-
469	456073.41	2229376.71	Картометрический	0,1	-
470	456076.08	2229378.24	Картометрический	0,1	-
471	456092.57	2229349.23	Картометрический	0,1	-

Страница 2414/3236, документ 573af594a40d0f29e616b139611b0587 подписан 01.09.2025, опубликован 01.09.2025 в сетевом издании "РАММЕДИА", тел. +7 (496) 463-12-67, ramnews.ru

Раздел 2

Сведения о местоположении границ объекта

Обозначение характерных точек границ	Координаты, м		Метод определения координат характерной точки	Средняя квадратическая погрешность положения характерной точки (Mt), м	Описание обозначения точки на местности (при наличии)
	X	Y			
1	2	3	4	5	6
472	456090.89	2229348.03	Картометрический	0,1	-
473	456096.35	2229339.87	Картометрический	0,1	-
474	456084.61	2229332.05	Картометрический	0,1	-
475	456079.21	2229328.45	Картометрический	0,1	-
476	456053.86	2229375.33	Картометрический	0,1	-
477	456055.94	2229376.25	Картометрический	0,1	-
478	456069.67	2229382.29	Картометрический	0,1	-
469	456073.41	2229376.71	Картометрический	0,1	-
479	456490.05	2229590.75	Картометрический	0,1	-
480	456494.21	2229585.56	Картометрический	0,1	-
481	456502.71	2229574.96	Картометрический	0,1	-
482	456436.55	2229618.48	Картометрический	0,1	-
483	456449.11	2229641.79	Картометрический	0,1	-
479	456490.05	2229590.75	Картометрический	0,1	-
484	456085.96	2229551.34	Картометрический	0,1	-
485	456104.74	2229526.85	Картометрический	0,1	-
486	456107.93	2229522.67	Картометрический	0,1	-
487	456103.30	2229519.76	Картометрический	0,1	-
488	456075.15	2229557.52	Картометрический	0,1	-
489	456041.05	2229536.20	Картометрический	0,1	-
490	456061.12	2229503.55	Картометрический	0,1	-
491	456052.44	2229512.72	Картометрический	0,1	-
492	456031.49	2229545.64	Картометрический	0,1	-
493	456031.49	2229545.65	Картометрический	0,1	-
494	456070.47	2229571.56	Картометрический	0,1	-
484	456085.96	2229551.34	Картометрический	0,1	-
495	456565.85	2229377.79	Картометрический	0,1	-
496	456547.13	2229406.95	Картометрический	0,1	-
497	456554.14	2229412.88	Картометрический	0,1	-
498	456569.17	2229425.62	Картометрический	0,1	-
495	456565.85	2229377.79	Картометрический	0,1	-
499	456274.69	2229462.01	Картометрический	0,1	-
500	456261.49	2229452.37	Картометрический	0,1	-
501	456253.69	2229447.61	Картометрический	0,1	-
502	456252.58	2229449.49	Картометрический	0,1	-
503	456254.64	2229457.42	Картометрический	0,1	-
504	456264.80	2229462.54	Картометрический	0,1	-
505	456286.28	2229473.35	Картометрический	0,1	-
499	456274.69	2229462.01	Картометрический	0,1	-
506	456160.85	2229434.23	Картометрический	0,1	-

Страница 2415/3236, документ 573af594a40d0f29e616b139611b0587 подписан 01.09.2025, опубликован 01.09.2025 в сетевом издании "РАММЕДИА", тел. +7 (496) 463-12-67, ramnews.ru

Раздел 2

Сведения о местоположении границ объекта

Обозначение характерных точек границ	Координаты, м		Метод определения координат характерной точки	Средняя квадратическая погрешность положения характерной точки (Mt), м	Описание обозначения точки на местности (при наличии)
	X	Y			
1	2	3	4	5	6
507	456157.04	2229431.85	Картометрический	0,1	-
508	456164.95	2229418.66	Картометрический	0,1	-
509	456156.29	2229419.46	Картометрический	0,1	-
510	456147.60	2229434.48	Картометрический	0,1	-
511	456156.62	2229439.91	Картометрический	0,1	-
506	456160.85	2229434.23	Картометрический	0,1	-
512	456063.64	2229502.60	Картометрический	0,1	-
513	456064.57	2229499.91	Картометрический	0,1	-
514	456061.76	2229502.88	Картометрический	0,1	-
512	456063.64	2229502.60	Картометрический	0,1	-
515	455695.01	2231378.95	Картометрический	0,1	-
516	455615.12	2231297.15	Картометрический	0,1	-
517	455607.19	2231309.39	Картометрический	0,1	-
518	455606.16	2231308.60	Картометрический	0,1	-
519	455622.60	2231270.67	Картометрический	0,1	-
520	455622.55	2231264.19	Картометрический	0,1	-
521	455605.15	2231225.74	Картометрический	0,1	-
522	455606.87	2231213.11	Картометрический	0,1	-
523	455624.10	2231192.66	Картометрический	0,1	-
524	455638.84	2231172.07	Картометрический	0,1	-
525	455648.87	2231159.83	Картометрический	0,1	-
526	455668.55	2231134.00	Картометрический	0,1	-
527	455669.87	2231131.94	Картометрический	0,1	-
528	455657.23	2231155.88	Картометрический	0,1	-
529	455623.77	2231219.23	Картометрический	0,1	-
530	455624.42	2231220.07	Картометрический	0,1	-
531	455644.54	2231199.96	Картометрический	0,1	-
532	455724.45	2231070.56	Картометрический	0,1	-
533	455797.80	2230964.02	Картометрический	0,1	-
534	455946.35	2231036.09	Картометрический	0,1	-
535	455906.91	2231110.78	Картометрический	0,1	-
536	455913.64	2231113.79	Картометрический	0,1	-
537	455912.00	2231117.81	Картометрический	0,1	-
538	455844.00	2231244.50	Картометрический	0,1	-
539	455744.59	2231429.71	Картометрический	0,1	-
515	455695.01	2231378.95	Картометрический	0,1	-
540	455702.02	2230293.12	Картометрический	0,1	-
541	455684.91	2230289.76	Картометрический	0,1	-
542	455758.63	2229994.91	Картометрический	0,1	-
543	455772.78	2229994.13	Картометрический	0,1	-

Страница 2416/3236, документ 573af594a40d0f29e616b139611b0587 подписан 01.09.2025, опубликован 01.09.2025 в сетевом издании "РАММЕДИА", тел. +7 (496) 463-12-67, ramnews.ru

Раздел 2

Сведения о местоположении границ объекта

Обозначение характерных точек границ	Координаты, м		Метод определения координат характерной точки	Средняя квадратическая погрешность положения характерной точки (Mt), м	Описание обозначения точки на местности (при наличии)
	X	Y			
1	2	3	4	5	6
544	455773.63	2229994.63	Картометрический	0,1	-
545	455787.21	2230002.64	Картометрический	0,1	-
546	455777.57	2230052.31	Картометрический	0,1	-
547	455762.76	2230128.14	Картометрический	0,1	-
548	455747.64	2230205.02	Картометрический	0,1	-
549	455736.62	2230261.73	Картометрический	0,1	-
550	455729.29	2230298.32	Картометрический	0,1	-
551	455729.26	2230298.47	Картометрический	0,1	-
540	455702.02	2230293.12	Картометрический	0,1	-
552	455635.77	2230655.50	Картометрический	0,1	-
553	455661.65	2230451.98	Картометрический	0,1	-
554	455687.16	2230353.36	Картометрический	0,1	-
555	455716.54	2230359.12	Картометрический	0,1	-
556	455691.51	2230478.52	Картометрический	0,1	-
557	455676.93	2230548.06	Картометрический	0,1	-
558	455667.94	2230656.71	Картометрический	0,1	-
552	455635.77	2230655.50	Картометрический	0,1	-
559	456293.26	2229888.34	Картометрический	0,1	-
560	456295.11	2229889.99	Картометрический	0,1	-
561	456280.94	2229905.80	Картометрический	0,1	-
562	456257.97	2229883.76	Картометрический	0,1	-
563	456271.15	2229868.61	Картометрический	0,1	-
564	456249.62	2229849.40	Картометрический	0,1	-
565	456261.94	2229834.47	Картометрический	0,1	-
566	456274.44	2229819.01	Картометрический	0,1	-
567	456287.16	2229803.92	Картометрический	0,1	-
568	456287.63	2229803.33	Картометрический	0,1	-
569	456287.64	2229803.33	Картометрический	0,1	-
570	456300.19	2229787.67	Картометрический	0,1	-
571	456312.07	2229772.44	Картометрический	0,1	-
572	456313.56	2229770.59	Картометрический	0,1	-
573	456313.36	2229770.42	Картометрический	0,1	-
574	456325.68	2229755.16	Картометрический	0,1	-
575	456349.65	2229774.52	Картометрический	0,1	-
576	456337.28	2229790.21	Картометрический	0,1	-
577	456335.86	2229792.05	Картометрический	0,1	-
578	456323.79	2229807.53	Картометрический	0,1	-
579	456352.73	2229830.97	Картометрический	0,1	-
580	456342.21	2229840.08	Картометрический	0,1	-
581	456339.71	2229842.10	Картометрический	0,1	-

Страница 2417/3236, документ 573af594a40d0f29e616b139611b0587 подписан 01.09.2025, опубликован 01.09.2025 в сетевом издании "РАММЕДИА", тел. +7 (496) 463-12-67, ramnews.ru

Раздел 2

Сведения о местоположении границ объекта

Обозначение характерных точек границ	Координаты, м		Метод определения координат характерной точки	Средняя квадратическая погрешность положения характерной точки (Mt), м	Описание обозначения точки на местности (при наличии)
	X	Y			
1	2	3	4	5	6
582	456337.22	2229844.10	Картометрический	0,1	-
583	456323.98	2229858.98	Картометрический	0,1	-
584	456320.78	2229856.33	Картометрический	0,1	-
585	456306.84	2229871.61	Картометрический	0,1	-
559	456293.26	2229888.34	Картометрический	0,1	-
586	456357.91	2228277.92	Картометрический	0,1	-
587	456375.13	2228256.08	Картометрический	0,1	-
588	456391.48	2228235.37	Картометрический	0,1	-
589	456408.42	2228213.91	Картометрический	0,1	-
590	456452.85	2228247.57	Картометрический	0,1	-
591	456437.24	2228268.53	Картометрический	0,1	-
592	456421.47	2228289.69	Картометрический	0,1	-
593	456406.94	2228309.18	Картометрический	0,1	-
586	456357.91	2228277.92	Картометрический	0,1	-
594	456319.57	2228386.40	Картометрический	0,1	-
595	456343.28	2228343.62	Картометрический	0,1	-
596	456356.46	2228352.52	Картометрический	0,1	-
597	456383.77	2228304.36	Картометрический	0,1	-
598	456402.68	2228316.15	Картометрический	0,1	-
599	456384.35	2228365.95	Картометрический	0,1	-
600	456379.56	2228368.12	Картометрический	0,1	-
601	456369.71	2228382.86	Картометрический	0,1	-
602	456359.92	2228386.51	Картометрический	0,1	-
603	456345.13	2228406.61	Картометрический	0,1	-
594	456319.57	2228386.40	Картометрический	0,1	-
604	456283.50	2229746.66	Картометрический	0,1	-
605	456295.11	2229731.58	Картометрический	0,1	-
606	456306.44	2229716.87	Картометрический	0,1	-
607	456318.14	2229701.67	Картометрический	0,1	-
608	456332.09	2229680.54	Картометрический	0,1	-
609	456361.05	2229702.15	Картометрический	0,1	-
610	456345.76	2229721.33	Картометрический	0,1	-
611	456343.67	2229719.94	Картометрический	0,1	-
612	456331.83	2229735.01	Картометрический	0,1	-
613	456307.40	2229766.12	Картометрический	0,1	-
604	456283.50	2229746.66	Картометрический	0,1	-
614	456362.10	2229758.90	Картометрический	0,1	-
615	456367.79	2229751.86	Картометрический	0,1	-
616	456376.45	2229741.18	Картометрический	0,1	-
617	456377.39	2229740.02	Картометрический	0,1	-

Страница 2418/3236, документ 573af594a40d0f29e616b139611b0587 подписан 01.09.2025, опубликован 01.09.2025 в сетевом издании "РАММЕДИА", тел. +7 (496) 463-12-67, ramnews.ru

Раздел 2

Сведения о местоположении границ объекта

Обозначение характерных точек границ	Координаты, м		Метод определения координат характерной точки	Средняя квадратическая погрешность положения характерной точки (Mt), м	Описание обозначения точки на местности (при наличии)
	X	Y			
1	2	3	4	5	6
618	456389.57	2229725.14	Картометрический	0,1	-
619	456391.14	2229726.38	Картометрический	0,1	-
620	456403.03	2229736.11	Картометрический	0,1	-
621	456405.78	2229732.76	Картометрический	0,1	-
622	456415.52	2229740.61	Картометрический	0,1	-
623	456406.78	2229759.89	Картометрический	0,1	-
624	456406.12	2229761.24	Картометрический	0,1	-
625	456399.75	2229773.95	Картометрический	0,1	-
626	456397.50	2229777.50	Картометрический	0,1	-
627	456392.65	2229785.13	Картометрический	0,1	-
614	456362.10	2229758.90	Картометрический	0,1	-

3. Сведения о характерных точках части (частей) границы объекта

Обозначение характерных точек границ	Координаты, м		Метод определения координат характерной точки	Средняя квадратическая погрешность положения характерной точки (Mt), м	Описание обозначения точки на местности (при наличии)
	X	Y			
1	2	3	4	5	6
-	-	-	-	-	-

Страница 2419/3236, документ 573af594a40d0f29e616b139611b0587 подписан 01.09.2025, опубликован 01.09.2025 в сетевом издании "РАММЕДИА", тел. +7 (496) 463-12-67, ramnews.ru

Раздел 3

Сведения о местоположении измененных (уточненных) границ объекта

1. Система координат -

2. Сведения о характерных точках границ объекта

Обозначение характерных точек границ	Существующие координаты, м		Измененные (уточненные) координаты, м		Метод определения координат характерной точки	Средняя квадратическая погрешность положения характерной точки (Mt), м	Описание обозначения точки на местности (при наличии)
	X	Y	X	Y			
1	2	3	4	5	6	7	8
-	-	-	-	-	-	-	

3. Сведения о характерных точках части (частей) границы объекта

Обозначение характерных точек границ	Существующие координаты, м		Измененные (уточненные) координаты, м		Метод определения координат характерной точки	Средняя квадратическая погрешность положения характерной точки (Mt), м	Описание обозначения точки на местности (при наличии)
	X	Y	X	Y			
1	2	3	4	5	6	7	8
-	-	-	-	-	-	-	

Страница 2420/3236, документ 573af594a40d0f29e616b139611b0587
подписан 01.09.2025, опубликован 01.09.2025 в сетевом
издании "РАММЕДИА", тел. +7 (496) 463-12-67, ramnews.ru

ГРАФИЧЕСКОЕ ОПИСАНИЕ
местоположения границ населенных пунктов, территориальных зон, особо охраняемых природных территорий, зон с особыми условиями использования территории

д. Шувайлово

(наименование объекта, местоположение границ которого описано (далее - объект))

Раздел 1

Сведения об объекте

№ п/п	Характеристики объекта	Описание характеристик
1	2	3
1.	Местоположение объекта	Московская область, Раменский муниципальный округ
2.	Площадь объекта +/- величина погрешности определения площади (Р +/- Дельта Р)	485695 кв. м ± 244 кв. м
3.	Иные характеристики объекта	

Страница 2421/3236, документ 573af594a40d0f29e616b139611b0587 подписан 01.09.2025, опубликован 01.09.2025 в сетевом издании "РАММЕДИА", тел. +7 (496) 463-12-67, ramnews.ru

Раздел 2

Сведения о местоположении границ объекта

1. Система координат МСК-50, зона 2

2. Сведения о характерных точках границ объекта

Обозначение характерных точек границ	Координаты, м		Метод определения координат характерной точки	Средняя квадратическая погрешность положения характерной точки (Mt), м	Описание обозначения точки на местности (при наличии)
	X	Y			
1	2	3	4	5	6
1	431726.58	2218958.77	Картометрический	0,1	-
2	431789.52	2218952.65	Картометрический	0,1	-
3	431788.70	2218946.42	Картометрический	0,1	-
4	431789.66	2218946.17	Картометрический	0,1	-
5	431708.74	2218333.29	Картометрический	0,1	-
6	431701.33	2218262.56	Картометрический	0,1	-
7	431859.84	2218262.87	Картометрический	0,1	-
8	431890.72	2218284.61	Картометрический	0,1	-
9	431929.86	2218303.01	Картометрический	0,1	-
10	431962.31	2218303.01	Картометрический	0,1	-
11	432001.70	2218282.28	Картометрический	0,1	-
12	432012.38	2218268.06	Картометрический	0,1	-
13	432016.97	2218250.83	Картометрический	0,1	-
14	431986.76	2217984.52	Картометрический	0,1	-
15	431977.72	2217909.80	Картометрический	0,1	-
16	431988.77	2217901.95	Картометрический	0,1	-
17	431990.53	2217900.91	Картометрический	0,1	-
18	432000.94	2217915.47	Картометрический	0,1	-
19	432025.41	2217898.14	Картометрический	0,1	-
20	432000.84	2217863.61	Картометрический	0,1	-
21	432029.81	2217842.78	Картометрический	0,1	-
22	431997.03	2217794.96	Картометрический	0,1	-
23	432004.30	2217676.15	Картометрический	0,1	-
24	432070.88	2217563.55	Картометрический	0,1	-
25	432209.70	2217437.68	Картометрический	0,1	-
26	432210.53	2217385.75	Картометрический	0,1	-
27	432203.50	2217388.79	Картометрический	0,1	-
28	432203.68	2217377.38	Картометрический	0,1	-
29	432203.90	2217363.96	Картометрический	0,1	-
30	432208.10	2217327.44	Картометрический	0,1	-
31	432213.78	2217318.70	Картометрический	0,1	-
32	432224.26	2217302.57	Картометрический	0,1	-
33	432229.13	2217305.60	Картометрический	0,1	-
34	432241.33	2217286.31	Картометрический	0,1	-
35	432253.97	2217285.43	Картометрический	0,1	-

Страница 2422/3236, документ 573af594a40d0f29e616b139611b0587 подписан 01.09.2025, опубликован 01.09.2025 в сетевом издании "РАММЕДИА", тел. +7 (496) 463-12-67, ramnews.ru

Раздел 2

Сведения о местоположении границ объекта

Обозначение характерных точек границ	Координаты, м		Метод определения координат характерной точки	Средняя квадратическая погрешность положения характерной точки (Mt), м	Описание обозначения точки на местности (при наличии)
	X	Y			
1	2	3	4	5	6
36	432252.98	2217270.06	Картометрический	0,1	-
37	432228.19	2217276.68	Картометрический	0,1	-
38	432200.96	2217296.08	Картометрический	0,1	-
39	432195.11	2217309.05	Картометрический	0,1	-
40	432180.44	2217341.61	Картометрический	0,1	-
41	432169.12	2217359.45	Картометрический	0,1	-
42	432162.42	2217370.03	Картометрический	0,1	-
43	432155.70	2217388.13	Картометрический	0,1	-
44	432147.58	2217410.03	Картометрический	0,1	-
45	432127.33	2217462.37	Картометрический	0,1	-
46	432109.93	2217474.38	Картометрический	0,1	-
47	432089.84	2217484.51	Картометрический	0,1	-
48	432085.73	2217486.58	Картометрический	0,1	-
49	432056.54	2217494.16	Картометрический	0,1	-
50	432051.97	2217495.35	Картометрический	0,1	-
51	432039.01	2217502.49	Картометрический	0,1	-
52	432035.83	2217510.96	Картометрический	0,1	-
53	432023.84	2217542.95	Картометрический	0,1	-
54	432021.71	2217544.17	Картометрический	0,1	-
55	431992.11	2217561.15	Картометрический	0,1	-
56	431976.50	2217570.11	Картометрический	0,1	-
57	431978.53	2217582.67	Картометрический	0,1	-
58	431980.86	2217597.15	Картометрический	0,1	-
59	431963.19	2217606.27	Картометрический	0,1	-
60	431950.18	2217612.99	Картометрический	0,1	-
61	431941.67	2217608.65	Картометрический	0,1	-
62	431922.28	2217646.63	Картометрический	0,1	-
63	431893.83	2217709.72	Картометрический	0,1	-
64	431844.35	2217745.60	Картометрический	0,1	-
65	431824.24	2217770.55	Картометрический	0,1	-
66	431757.76	2217791.37	Картометрический	0,1	-
67	431704.57	2217844.56	Картометрический	0,1	-
68	431660.04	2217868.06	Картометрический	0,1	-
69	431650.14	2217912.59	Картометрический	0,1	-
70	431613.03	2217923.73	Картометрический	0,1	-
71	431592.00	2217939.81	Картометрический	0,1	-
72	431591.27	2217939.46	Картометрический	0,1	-
73	431591.22	2217941.38	Картометрический	0,1	-
74	431590.94	2217941.38	Картометрический	0,1	-
75	431582.62	2217942.89	Картометрический	0,1	-

Страница 2423/3236, документ 573af594a40d0f29e616b139611b0587 подписан 01.09.2025, опубликован 01.09.2025 в сетевом издании "РАММЕДИА", тел. +7 (496) 463-12-67, ramnews.ru

Раздел 2

Сведения о местоположении границ объекта

Обозначение характерных точек границ	Координаты, м		Метод определения координат характерной точки	Средняя квадратическая погрешность положения характерной точки (Mt), м	Описание обозначения точки на местности (при наличии)
	X	Y			
1	2	3	4	5	6
76	431566.00	2217945.89	Картометрический	0,1	-
77	431551.39	2217942.80	Картометрический	0,1	-
78	431540.08	2217940.78	Картометрический	0,1	-
79	431541.17	2217943.75	Картометрический	0,1	-
80	431478.20	2217940.22	Картометрический	0,1	-
81	431518.30	2217969.65	Картометрический	0,1	-
82	431525.13	2217974.64	Картометрический	0,1	-
83	431525.93	2217979.03	Картометрический	0,1	-
84	431530.57	2218004.55	Картометрический	0,1	-
85	431535.64	2218014.88	Картометрический	0,1	-
86	431533.09	2218021.55	Картометрический	0,1	-
87	431533.67	2218035.65	Картометрический	0,1	-
88	431537.72	2218043.77	Картометрический	0,1	-
89	431538.88	2218051.88	Картометрический	0,1	-
90	431540.37	2218069.11	Картометрический	0,1	-
91	431541.58	2218075.99	Картометрический	0,1	-
92	431541.58	2218085.09	Картометрический	0,1	-
93	431541.58	2218094.73	Картометрический	0,1	-
94	431541.37	2218098.70	Картометрический	0,1	-
95	431551.97	2218117.03	Картометрический	0,1	-
96	431551.98	2218118.80	Картометрический	0,1	-
97	431551.46	2218127.77	Картометрический	0,1	-
98	431548.01	2218132.73	Картометрический	0,1	-
99	431547.93	2218136.14	Картометрический	0,1	-
100	431548.40	2218136.41	Картометрический	0,1	-
101	431549.83	2218137.50	Картометрический	0,1	-
102	431555.12	2218149.53	Картометрический	0,1	-
103	431558.23	2218154.18	Картометрический	0,1	-
104	431559.00	2218157.67	Картометрический	0,1	-
105	431559.50	2218163.34	Картометрический	0,1	-
106	431559.80	2218166.90	Картометрический	0,1	-
107	431575.16	2218199.86	Картометрический	0,1	-
108	431575.49	2218201.67	Картометрический	0,1	-
109	431577.84	2218205.66	Картометрический	0,1	-
110	431581.34	2218214.42	Картометрический	0,1	-
111	431577.84	2218225.52	Картометрический	0,1	-
112	431581.34	2218243.05	Картометрический	0,1	-
113	431577.84	2218257.07	Картометрический	0,1	-
114	431581.34	2218269.34	Картометрический	0,1	-
115	431582.51	2218283.94	Картометрический	0,1	-

Страница 2424/3236, документ 573af594a40d0f29e616b139611b0587 подписан 01.09.2025, опубликован 01.09.2025 в сетевом издании "РАММЕДИА", тел. +7 (496) 463-12-67, ramnews.ru

Раздел 2

Сведения о местоположении границ объекта

Обозначение характерных точек границ	Координаты, м		Метод определения координат характерной точки	Средняя квадратическая погрешность положения характерной точки (Mt), м	Описание обозначения точки на местности (при наличии)
	X	Y			
1	2	3	4	5	6
116	431581.34	2218293.29	Картометрический	0,1	-
117	431581.49	2218295.87	Картометрический	0,1	-
118	431582.51	2218313.74	Картометрический	0,1	-
119	431581.34	2218330.68	Картометрический	0,1	-
120	431575.50	2218352.88	Картометрический	0,1	-
121	431567.46	2218359.77	Картометрический	0,1	-
122	431571.71	2218382.46	Картометрический	0,1	-
123	431577.96	2218393.31	Картометрический	0,1	-
124	431578.06	2218407.37	Картометрический	0,1	-
125	431575.12	2218415.49	Картометрический	0,1	-
126	431579.84	2218432.02	Картометрический	0,1	-
127	431586.97	2218454.19	Картометрический	0,1	-
128	431586.98	2218457.07	Картометрический	0,1	-
129	431587.68	2218458.15	Картометрический	0,1	-
130	431590.31	2218474.92	Картометрический	0,1	-
131	431598.21	2218495.87	Картометрический	0,1	-
132	431603.00	2218511.96	Картометрический	0,1	-
133	431610.78	2218519.14	Картометрический	0,1	-
134	431615.32	2218529.79	Картометрический	0,1	-
135	431618.29	2218545.25	Картометрический	0,1	-
136	431629.10	2218566.60	Картометрический	0,1	-
137	431629.48	2218578.85	Картометрический	0,1	-
138	431638.14	2218596.85	Картометрический	0,1	-
139	431641.11	2218610.44	Картометрический	0,1	-
140	431648.70	2218622.49	Картометрический	0,1	-
141	431648.70	2218622.51	Картометрический	0,1	-
142	431632.90	2218713.31	Картометрический	0,1	-
143	431648.35	2218798.97	Картометрический	0,1	-
144	431653.46	2218798.27	Картометрический	0,1	-
145	431653.58	2218821.57	Картометрический	0,1	-
146	431672.44	2218819.18	Картометрический	0,1	-
147	431679.55	2218837.53	Картометрический	0,1	-
148	431709.32	2218914.27	Картометрический	0,1	-
1	431726.58	2218958.77	Картометрический	0,1	-
149	431046.29	2217954.38	Картометрический	0,1	-
150	431066.96	2217952.02	Картометрический	0,1	-
151	431043.32	2217841.68	Картометрический	0,1	-
152	431087.28	2217850.97	Картометрический	0,1	-
153	431093.73	2217755.76	Картометрический	0,1	-
154	431135.68	2217743.81	Картометрический	0,1	-

Страница 2425/3236, документ 573af594a40d0f29e616b139611b0587 подписан 01.09.2025, опубликован 01.09.2025 в сетевом издании "РАММЕДИА", тел. +7 (496) 463-12-67, ramnews.ru

Раздел 2

Сведения о местоположении границ объекта

Обозначение характерных точек границ	Координаты, м		Метод определения координат характерной точки	Средняя квадратическая погрешность положения характерной точки (Mt), м	Описание обозначения точки на местности (при наличии)
	X	Y			
1	2	3	4	5	6
155	431204.60	2217808.23	Картометрический	0,1	-
156	431223.46	2217882.70	Картометрический	0,1	-
157	431266.59	2217898.38	Картометрический	0,1	-
158	431259.57	2217803.51	Картометрический	0,1	-
159	431292.70	2217806.78	Картометрический	0,1	-
160	431318.39	2217637.56	Картометрический	0,1	-
161	430876.96	2217605.35	Картометрический	0,1	-
162	430880.92	2217717.80	Картометрический	0,1	-
163	430857.21	2217835.09	Картометрический	0,1	-
164	430754.57	2217812.62	Картометрический	0,1	-
165	430834.83	2217944.48	Картометрический	0,1	-
166	430940.45	2217886.86	Картометрический	0,1	-
167	430927.88	2217824.05	Картометрический	0,1	-
168	431017.42	2217781.37	Картометрический	0,1	-
169	431011.11	2217886.61	Картометрический	0,1	-
149	431046.29	2217954.38	Картометрический	0,1	-
170	431490.34	2217924.83	Картометрический	0,1	-
171	431503.68	2217921.32	Картометрический	0,1	-
172	431499.80	2217908.63	Картометрический	0,1	-
173	431503.55	2217908.09	Картометрический	0,1	-
174	431500.31	2217893.41	Картометрический	0,1	-
175	431517.44	2217901.22	Картометрический	0,1	-
176	431509.15	2217879.03	Картометрический	0,1	-
177	431498.86	2217870.46	Картометрический	0,1	-
178	431421.31	2217835.22	Картометрический	0,1	-
179	431318.32	2217798.73	Картометрический	0,1	-
180	431316.77	2217899.13	Картометрический	0,1	-
181	431327.78	2217887.51	Картометрический	0,1	-
182	431326.16	2217909.42	Картометрический	0,1	-
183	431357.72	2217908.70	Картометрический	0,1	-
184	431362.10	2217865.37	Картометрический	0,1	-
185	431365.77	2217830.49	Картометрический	0,1	-
186	431374.14	2217832.91	Картометрический	0,1	-
187	431371.24	2217869.29	Картометрический	0,1	-
188	431368.09	2217908.65	Картометрический	0,1	-
189	431405.04	2217918.34	Картометрический	0,1	-
190	431413.96	2217920.03	Картометрический	0,1	-
191	431442.10	2217914.30	Картометрический	0,1	-
192	431445.22	2217915.04	Картометрический	0,1	-
193	431451.15	2217919.34	Картометрический	0,1	-

Страница 2426/3236, документ 573af594a40d0f29e616b139611b0587 подписан 01.09.2025, опубликован 01.09.2025 в сетевом издании "РАММЕДИА", тел. +7 (496) 463-12-67, ramnews.ru

Раздел 2

Сведения о местоположении границ объекта

Обозначение характерных точек границ	Координаты, м		Метод определения координат характерной точки	Средняя квадратическая погрешность положения характерной точки (Mt), м	Описание обозначения точки на местности (при наличии)
	X	Y			
1	2	3	4	5	6
194	431462.92	2217919.94	Картометрический	0,1	-
195	431463.79	2217918.77	Картометрический	0,1	-
196	431463.84	2217918.78	Картометрический	0,1	-
170	431490.34	2217924.83	Картометрический	0,1	-
197	431394.66	2217980.90	Картометрический	0,1	-
198	431397.53	2217930.98	Картометрический	0,1	-
199	431337.64	2217927.39	Картометрический	0,1	-
200	431334.76	2217977.31	Картометрический	0,1	-
197	431394.66	2217980.90	Картометрический	0,1	-
201	431388.33	2218090.73	Картометрический	0,1	-
202	431391.20	2218040.81	Картометрический	0,1	-
203	431394.07	2217990.89	Картометрический	0,1	-
204	431334.19	2217987.30	Картометрический	0,1	-
205	431331.31	2218037.22	Картометрический	0,1	-
206	431328.44	2218087.14	Картометрический	0,1	-
201	431388.33	2218090.73	Картометрический	0,1	-
207	431502.62	2218208.65	Картометрический	0,1	-
208	431500.39	2218152.31	Картометрический	0,1	-
209	431445.64	2218156.62	Картометрический	0,1	-
210	431442.85	2218205.07	Картометрический	0,1	-
207	431502.62	2218208.65	Картометрический	0,1	-
211	431133.89	2219594.84	Картометрический	0,1	-
212	431116.81	2219502.47	Картометрический	0,1	-
213	431100.72	2219415.50	Картометрический	0,1	-
214	431087.97	2219347.06	Картометрический	0,1	-
215	431076.34	2219342.67	Картометрический	0,1	-
216	431026.10	2219352.97	Картометрический	0,1	-
217	431022.48	2219360.04	Картометрический	0,1	-
218	431017.48	2219348.86	Картометрический	0,1	-
219	431013.42	2219349.76	Картометрический	0,1	-
220	431036.71	2219439.24	Картометрический	0,1	-
221	431041.89	2219437.88	Картометрический	0,1	-
222	431041.80	2219437.56	Картометрический	0,1	-
223	431046.53	2219442.66	Картометрический	0,1	-
224	431042.42	2219449.31	Картометрический	0,1	-
225	431036.31	2219446.51	Картометрический	0,1	-
226	430992.23	2219458.57	Картометрический	0,1	-
227	430987.93	2219465.95	Картометрический	0,1	-
228	431005.73	2219538.33	Картометрический	0,1	-
229	431065.16	2219524.21	Картометрический	0,1	-

Страница 2427/3236, документ 573af594a40d0f29e616b139611b0587 подписан 01.09.2025, опубликован 01.09.2025 в сетевом издании "РАММЕДИА", тел. +7 (496) 463-12-67, ramnews.ru

Раздел 2

Сведения о местоположении границ объекта

Обозначение характерных точек границ	Координаты, м		Метод определения координат характерной точки	Средняя квадратическая погрешность положения характерной точки (Mt), м	Описание обозначения точки на местности (при наличии)
	X	Y			
1	2	3	4	5	6
230	431083.76	2219605.57	Картометрический	0,1	-
211	431133.89	2219594.84	Картометрический	0,1	-
231	431068.69	2219816.93	Картометрический	0,1	-
232	431176.83	2219798.27	Картометрический	0,1	-
233	431176.42	2219796.04	Картометрический	0,1	-
234	431071.12	2219814.04	Картометрический	0,1	-
235	430985.18	2219455.31	Картометрический	0,1	-
236	430980.37	2219456.64	Картометрический	0,1	-
231	431068.69	2219816.93	Картометрический	0,1	-
237	431142.08	2219639.11	Картометрический	0,1	-
238	431036.38	2219662.91	Картометрический	0,1	-
239	431047.26	2219707.16	Картометрический	0,1	-
240	431058.33	2219752.17	Картометрический	0,1	-
241	431109.81	2219743.46	Картометрический	0,1	-
242	431115.59	2219772.80	Картометрический	0,1	-
243	431065.12	2219779.76	Картометрический	0,1	-
244	431070.50	2219801.50	Картометрический	0,1	-
245	431084.84	2219808.74	Картометрический	0,1	-
246	431121.47	2219802.56	Картометрический	0,1	-
247	431163.24	2219795.51	Картометрический	0,1	-
248	431169.32	2219786.39	Картометрический	0,1	-
249	431165.19	2219764.07	Картометрический	0,1	-
250	431159.84	2219735.10	Картометрический	0,1	-
251	431150.80	2219686.25	Картометрический	0,1	-
237	431142.08	2219639.11	Картометрический	0,1	-

3. Сведения о характерных точках части (частей) границы объекта

Обозначение характерных точек границ	Координаты, м		Метод определения координат характерной точки	Средняя квадратическая погрешность положения характерной точки (Mt), м	Описание обозначения точки на местности (при наличии)
	X	Y			
1	2	3	4	5	6
-	-	-	-	-	-

Страница 2428/3236, документ 573af594a40d0f29e616b139611b0587 подписан 01.09.2025, опубликован 01.09.2025 в сетевом издании "РАММЕДИА", тел. +7 (496) 463-12-67, ramnews.ru

Раздел 3

Сведения о местоположении измененных (уточненных) границ объекта

1. Система координат -

2. Сведения о характерных точках границ объекта

Обозначение характерных точек границ	Существующие координаты, м		Измененные (уточненные) координаты, м		Метод определения координат характерной точки	Средняя квадратическая погрешность положения характерной точки (Mt), м	Описание обозначения точки на местности (при наличии)
	X	Y	X	Y			
1	2	3	4	5	6	7	8
-	-	-	-	-	-	-	

3. Сведения о характерных точках части (частей) границы объекта

Обозначение характерных точек границ	Существующие координаты, м		Измененные (уточненные) координаты, м		Метод определения координат характерной точки	Средняя квадратическая погрешность положения характерной точки (Mt), м	Описание обозначения точки на местности (при наличии)
	X	Y	X	Y			
1	2	3	4	5	6	7	8
-	-	-	-	-	-	-	

Страница 2429/3236, документ 573af594a40d0f29e616b139611b0587
подписан 01.09.2025, опубликован 01.09.2025 в сетевом
издании "РАММЕДИА", тел. +7 (496) 463-12-67, ramnews.ru

ГРАФИЧЕСКОЕ ОПИСАНИЕ
местоположения границ населенных пунктов, территориальных зон, особо охраняемых природных территорий, зон с особыми условиями использования территории

д. Щёголево

(наименование объекта, местоположение границ которого описано (далее - объект))

Раздел 1

Сведения об объекте

№ п/п	Характеристики объекта	Описание характеристик
1	2	3
1.	Местоположение объекта	Московская область, Раменский муниципальный округ
2.	Площадь объекта +/- величина погрешности определения площади (Р +/- Дельта Р)	282865 кв. м ± 186 кв. м
3.	Иные характеристики объекта	

Страница 2430/3236, документ 573af594a40d0f29e616b139611b0587 подписан 01.09.2025, опубликован 01.09.2025 в сетевом издании "РАММЕДИА", тел. +7 (496) 463-12-67, ramnews.ru

Раздел 2

Сведения о местоположении границ объекта

1. Система координат МСК-50, зона 2

2. Сведения о характерных точках границ объекта

Обозначение характерных точек границ	Координаты, м		Метод определения координат характерной точки	Средняя квадратическая погрешность положения характерной точки (Mt), м	Описание обозначения точки на местности (при наличии)
	X	Y			
1	2	3	4	5	6
1	443814.50	2217344.25	Картометрический	0,1	-
2	443743.00	2217540.00	Картометрический	0,1	-
3	443741.96	2217542.87	Картометрический	0,1	-
4	443613.80	2217505.55	Картометрический	0,1	-
5	443503.65	2217473.45	Картометрический	0,1	-
6	443484.56	2217467.88	Картометрический	0,1	-
7	443342.98	2217426.54	Картометрический	0,1	-
8	443303.75	2217415.02	Картометрический	0,1	-
9	443304.26	2217413.98	Картометрический	0,1	-
10	443315.69	2217393.36	Картометрический	0,1	-
11	443276.02	2217344.30	Картометрический	0,1	-
12	443249.96	2217317.70	Картометрический	0,1	-
13	443223.54	2217288.19	Картометрический	0,1	-
14	443211.44	2217273.90	Картометрический	0,1	-
15	443181.19	2217227.62	Картометрический	0,1	-
16	443172.22	2217213.90	Картометрический	0,1	-
17	443171.05	2217212.32	Картометрический	0,1	-
18	443165.11	2217204.29	Картометрический	0,1	-
19	443148.09	2217181.28	Картометрический	0,1	-
20	443134.42	2217162.79	Картометрический	0,1	-
21	443120.68	2217144.21	Картометрический	0,1	-
22	443106.87	2217125.54	Картометрический	0,1	-
23	443092.99	2217106.77	Картометрический	0,1	-
24	443090.47	2217103.36	Картометрический	0,1	-
25	443055.58	2217017.92	Картометрический	0,1	-
26	443047.12	2216882.16	Картометрический	0,1	-
27	443086.59	2216842.08	Картометрический	0,1	-
28	443151.50	2216696.25	Картометрический	0,1	-
29	443204.00	2216802.00	Картометрический	0,1	-
30	443233.64	2216829.40	Картометрический	0,1	-
31	443240.26	2216822.85	Картометрический	0,1	-
32	443255.56	2216839.00	Картометрический	0,1	-
33	443250.22	2216844.71	Картометрический	0,1	-
34	443278.36	2216870.71	Картометрический	0,1	-
35	443306.49	2216896.71	Картометрический	0,1	-

Страница 2431/3236, документ 573af594a40d0f29e616b139611b0587 подписан 01.09.2025, опубликован 01.09.2025 в сетевом издании "РАММЕДИА", тел. +7 (496) 463-12-67, ramnews.ru

Раздел 2

Сведения о местоположении границ объекта

Обозначение характерных точек границ	Координаты, м		Метод определения координат характерной точки	Средняя квадратическая погрешность положения характерной точки (Mt), м	Описание обозначения точки на местности (при наличии)
	X	Y			
1	2	3	4	5	6
36	443323.78	2216881.10	Картометрический	0,1	-
37	443338.94	2216896.06	Картометрический	0,1	-
38	443322.49	2216911.49	Картометрический	0,1	-
39	443472.78	2217050.34	Картометрический	0,1	-
40	443493.36	2217067.96	Картометрический	0,1	-
41	443795.02	2217327.49	Картометрический	0,1	-
42	443797.31	2217329.46	Картометрический	0,1	-
1	443814.50	2217344.25	Картометрический	0,1	-

3. Сведения о характерных точках части (частей) границы объекта

Обозначение характерных точек границ	Координаты, м		Метод определения координат характерной точки	Средняя квадратическая погрешность положения характерной точки (Mt), м	Описание обозначения точки на местности (при наличии)
	X	Y			
1	2	3	4	5	6
-	-	-	-	-	-

Страница 2432/3236, документ 573af594a40d0f29e616b139611b0587 подписан 01.09.2025, опубликован 01.09.2025 в сетевом издании "РАММЕДИА", тел. +7 (496) 463-12-67, ramnews.ru

Раздел 3

Сведения о местоположении измененных (уточненных) границ объекта

1. Система координат -

2. Сведения о характерных точках границ объекта

Обозначение характерных точек границ	Существующие координаты, м		Измененные (уточненные) координаты, м		Метод определения координат характерной точки	Средняя квадратическая погрешность положения характерной точки (Mt), м	Описание обозначения точки на местности (при наличии)
	X	Y	X	Y			
1	2	3	4	5	6	7	8
-	-	-	-	-	-	-	

3. Сведения о характерных точках части (частей) границы объекта

Обозначение характерных точек границ	Существующие координаты, м		Измененные (уточненные) координаты, м		Метод определения координат характерной точки	Средняя квадратическая погрешность положения характерной точки (Mt), м	Описание обозначения точки на местности (при наличии)
	X	Y	X	Y			
1	2	3	4	5	6	7	8
-	-	-	-	-	-	-	

Страница 2433/3236, документ 573af594a40d0f29e616b139611b0587
подписан 01.09.2025, опубликован 01.09.2025 в сетевом
издании "РАММЕДИА", тел. +7 (496) 463-12-67, ramnews.ru

ГРАФИЧЕСКОЕ ОПИСАНИЕ
местоположения границ населенных пунктов, территориальных зон, особо охраняемых природных территорий, зон с особыми условиями использования территории

д. Юрасово

(наименование объекта, местоположение границ которого описано (далее - объект))

Раздел 1

Сведения об объекте

№ п/п	Характеристики объекта	Описание характеристик
1	2	3
1.	Местоположение объекта	Московская область, Раменский муниципальный округ
2.	Площадь объекта +/- величина погрешности определения площади (Р +/- Дельта Р)	290306 кв. м ± 189 кв. м
3.	Иные характеристики объекта	

Страница 2434/3236, документ 573af594a40d0f29e616b139611b0587 подписан 01.09.2025, опубликован 01.09.2025 в сетевом издании "РАММЕДИА", тел. +7 (496) 463-12-67, ramnews.ru

Раздел 2

Сведения о местоположении границ объекта

1. Система координат МСК-50, зона 2

2. Сведения о характерных точках границ объекта

Обозначение характерных точек границ	Координаты, м		Метод определения координат характерной точки	Средняя квадратическая погрешность положения характерной точки (Mt), м	Описание обозначения точки на местности (при наличии)
	X	Y			
1	2	3	4	5	6
1	419622.22	2242926.45	Картометрический	0,1	-
2	419629.16	2242924.15	Картометрический	0,1	-
3	419636.62	2242919.72	Картометрический	0,1	-
4	419657.81	2242904.27	Картометрический	0,1	-
5	419662.61	2242902.79	Картометрический	0,1	-
6	419668.72	2242904.78	Картометрический	0,1	-
7	419677.14	2242906.61	Картометрический	0,1	-
8	419684.74	2242906.12	Картометрический	0,1	-
9	419689.04	2242904.49	Картометрический	0,1	-
10	419704.27	2242895.28	Картометрический	0,1	-
11	419720.17	2242886.41	Картометрический	0,1	-
12	419731.90	2242884.13	Картометрический	0,1	-
13	419741.99	2242881.34	Картометрический	0,1	-
14	419751.91	2242877.40	Картометрический	0,1	-
15	419756.89	2242873.13	Картометрический	0,1	-
16	419760.05	2242864.57	Картометрический	0,1	-
17	419764.54	2242857.16	Картометрический	0,1	-
18	419776.63	2242849.11	Картометрический	0,1	-
19	419801.93	2242839.60	Картометрический	0,1	-
20	419830.72	2242828.93	Картометрический	0,1	-
21	419869.76	2242812.52	Картометрический	0,1	-
22	419896.88	2242807.62	Картометрический	0,1	-
23	419901.18	2242806.64	Картометрический	0,1	-
24	419919.06	2242799.57	Картометрический	0,1	-
25	419930.97	2242797.26	Картометрический	0,1	-
26	419956.10	2242790.98	Картометрический	0,1	-
27	419962.72	2242795.94	Картометрический	0,1	-
28	419974.03	2242818.01	Картометрический	0,1	-
29	420009.89	2242814.42	Картометрический	0,1	-
30	420074.42	2242805.46	Картометрический	0,1	-
31	420096.29	2242802.58	Картометрический	0,1	-
32	420153.48	2242860.34	Картометрический	0,1	-
33	420157.90	2242854.93	Картометрический	0,1	-
34	420175.64	2242866.42	Картометрический	0,1	-
35	420185.27	2242875.43	Картометрический	0,1	-

Страница 2435/3236, документ 573af594a40d0f29e616b139611b0587 подписан 01.09.2025, опубликован 01.09.2025 в сетевом издании "РАММЕДИА", тел. +7 (496) 463-12-67, ramnews.ru

Раздел 2

Сведения о местоположении границ объекта

Обозначение характерных точек границ	Координаты, м		Метод определения координат характерной точки	Средняя квадратическая погрешность положения характерной точки (Mt), м	Описание обозначения точки на местности (при наличии)
	X	Y			
1	2	3	4	5	6
36	420186.77	2242879.38	Картометрический	0,1	-
37	420186.74	2242886.06	Картометрический	0,1	-
38	420185.09	2242890.56	Картометрический	0,1	-
39	420239.44	2242864.98	Картометрический	0,1	-
40	420227.14	2242867.63	Картометрический	0,1	-
41	420195.08	2242790.84	Картометрический	0,1	-
42	420329.12	2242732.58	Картометрический	0,1	-
43	420330.83	2242712.99	Картометрический	0,1	-
44	420334.01	2242708.41	Картометрический	0,1	-
45	420378.78	2242687.79	Картометрический	0,1	-
46	420406.20	2242681.76	Картометрический	0,1	-
47	420401.88	2242666.87	Картометрический	0,1	-
48	420398.49	2242667.62	Картометрический	0,1	-
49	420295.75	2242559.42	Картометрический	0,1	-
50	420268.43	2242524.31	Картометрический	0,1	-
51	420180.83	2242435.66	Картометрический	0,1	-
52	420163.91	2242439.42	Картометрический	0,1	-
53	420128.93	2242390.67	Картометрический	0,1	-
54	420120.33	2242378.69	Картометрический	0,1	-
55	420105.15	2242357.54	Картометрический	0,1	-
56	420086.11	2242331.01	Картометрический	0,1	-
57	420084.88	2242325.05	Картометрический	0,1	-
58	420084.20	2242318.07	Картометрический	0,1	-
59	420049.65	2242322.45	Картометрический	0,1	-
60	420016.57	2242324.43	Картометрический	0,1	-
61	420000.70	2242304.59	Картометрический	0,1	-
62	419996.50	2242300.66	Картометрический	0,1	-
63	419972.09	2242363.62	Картометрический	0,1	-
64	419950.14	2242377.06	Картометрический	0,1	-
65	419953.62	2242381.53	Картометрический	0,1	-
66	419964.87	2242421.89	Картометрический	0,1	-
67	419965.53	2242449.00	Картометрический	0,1	-
68	419953.70	2242485.58	Картометрический	0,1	-
69	419952.57	2242481.33	Картометрический	0,1	-
70	419952.24	2242480.09	Картометрический	0,1	-
71	419944.99	2242452.80	Картометрический	0,1	-
72	419944.44	2242450.75	Картометрический	0,1	-
73	419944.44	2242450.73	Картометрический	0,1	-
74	419944.43	2242450.71	Картометрический	0,1	-
75	419935.21	2242416.04	Картометрический	0,1	-

Страница 2436/3236, документ 573af594a40d0f29e616b139611b0587 подписан 01.09.2025, опубликован 01.09.2025 в сетевом издании "РАММЕДИА", тел. +7 (496) 463-12-67, ramnews.ru

Раздел 2

Сведения о местоположении границ объекта

Обозначение характерных точек границ	Координаты, м		Метод определения координат характерной точки	Средняя квадратическая погрешность положения характерной точки (Mt), м	Описание обозначения точки на местности (при наличии)
	X	Y			
1	2	3	4	5	6
76	419886.38	2242454.34	Картометрический	0,1	-
77	419890.30	2242467.04	Картометрический	0,1	-
78	419896.30	2242486.45	Картометрический	0,1	-
79	419880.76	2242493.35	Картометрический	0,1	-
80	419875.77	2242470.75	Картометрический	0,1	-
81	419851.58	2242474.68	Картометрический	0,1	-
82	419857.28	2242502.05	Картометрический	0,1	-
83	419807.61	2242504.52	Картометрический	0,1	-
84	419807.33	2242502.65	Картометрический	0,1	-
85	419804.92	2242490.94	Картометрический	0,1	-
86	419752.47	2242500.50	Картометрический	0,1	-
87	419755.28	2242513.05	Картометрический	0,1	-
88	419730.35	2242519.87	Картометрический	0,1	-
89	419728.05	2242519.70	Картометрический	0,1	-
90	419699.53	2242517.59	Картометрический	0,1	-
91	419674.96	2242528.71	Картометрический	0,1	-
92	419650.60	2242537.98	Картометрический	0,1	-
93	419649.30	2242538.48	Картометрический	0,1	-
94	419647.64	2242539.57	Картометрический	0,1	-
95	419615.12	2242564.92	Картометрический	0,1	-
96	419581.37	2242609.12	Картометрический	0,1	-
97	419590.47	2242633.01	Картометрический	0,1	-
98	419578.57	2242646.77	Картометрический	0,1	-
99	419568.10	2242665.74	Картометрический	0,1	-
100	419550.24	2242684.93	Картометрический	0,1	-
101	419546.77	2242719.32	Картометрический	0,1	-
102	419518.84	2242742.48	Картометрический	0,1	-
103	419546.79	2242827.15	Картометрический	0,1	-
104	419554.44	2242848.87	Картометрический	0,1	-
105	419562.07	2242870.54	Картометрический	0,1	-
106	419564.34	2242886.94	Картометрический	0,1	-
107	419573.98	2242923.90	Картометрический	0,1	-
108	419591.17	2242921.95	Картометрический	0,1	-
109	419603.89	2242923.45	Картометрический	0,1	-
110	419614.62	2242925.61	Картометрический	0,1	-
1	419622.22	2242926.45	Картометрический	0,1	-

Страница 2437/3236, документ 573af594a40d0f29e616b139611b0587
подписан 01.09.2025, опубликован 01.09.2025 в сетевом
издании "РАММЕДИА", тел. +7 (496) 463-12-67, ramnews.ru

Раздел 2

Сведения о местоположении границ объекта

3. Сведения о характерных точках части (частей) границы объекта

Обозначение характерных точек границ	Координаты, м		Метод определения координат характерной точки	Средняя квадратическая погрешность положения характерной точки (Mt), м	Описание обозначения точки на местности (при наличии)
	X	Y			
1	2	3	4	5	6
-	-	-	-	-	-

Страница 2438/3236, документ 573af594a40d0f29e616b139611b0587 подписан 01.09.2025, опубликован 01.09.2025 в сетевом издании "РАММЕДИА", тел. +7 (496) 463-12-67, ramnews.ru

Раздел 3

Сведения о местоположении измененных (уточненных) границ объекта

1. Система координат -

2. Сведения о характерных точках границ объекта

Обозначение характерных точек границ	Существующие координаты, м		Измененные (уточненные) координаты, м		Метод определения координат характерной точки	Средняя квадратическая погрешность положения характерной точки (Mt), м	Описание обозначения точки на местности (при наличии)
	X	Y	X	Y			
1	2	3	4	5	6	7	8
-	-	-	-	-	-	-	

3. Сведения о характерных точках части (частей) границы объекта

Обозначение характерных точек границ	Существующие координаты, м		Измененные (уточненные) координаты, м		Метод определения координат характерной точки	Средняя квадратическая погрешность положения характерной точки (Mt), м	Описание обозначения точки на местности (при наличии)
	X	Y	X	Y			
1	2	3	4	5	6	7	8
-	-	-	-	-	-	-	

Страница 2439/3236, документ 573af594a40d0f29e616b139611b0587
подписан 01.09.2025, опубликован 01.09.2025 в сетевом
издании "РАММЕДИА", тел. +7 (496) 463-12-67, ramnews.ru

ГРАФИЧЕСКОЕ ОПИСАНИЕ
местоположения границ населенных пунктов, территориальных зон, особо охраняемых природных территорий, зон с особыми условиями использования территории

д. Юрово

(наименование объекта, местоположение границ которого описано (далее - объект))

Раздел 1

Сведения об объекте

№ п/п	Характеристики объекта	Описание характеристик
1	2	3
1.	Местоположение объекта	Московская область, Раменский муниципальный округ
2.	Площадь объекта +/- величина погрешности определения площади (Р +/- Дельта Р)	1449640 кв. м ± 421 кв. м
3.	Иные характеристики объекта	

Страница 2440/3236, документ 573af594a40d0f29e616b139611b0587 подписан 01.09.2025, опубликован 01.09.2025 в сетевом издании "РАММЕДИА", тел. +7 (496) 463-12-67, ramnews.ru

Раздел 2

Сведения о местоположении границ объекта

1. Система координат МСК-50, зона 2

2. Сведения о характерных точках границ объекта

Обозначение характерных точек границ	Координаты, м		Метод определения координат характерной точки	Средняя квадратическая погрешность положения характерной точки (Mt), м	Описание обозначения точки на местности (при наличии)
	X	Y			
1	2	3	4	5	6
1	441337.08	2243851.71	Картометрический	0,1	-
2	441358.23	2243801.10	Картометрический	0,1	-
3	441362.15	2243791.59	Картометрический	0,1	-
4	441379.15	2243783.58	Картометрический	0,1	-
5	441452.95	2243626.75	Картометрический	0,1	-
6	441529.51	2243462.97	Картометрический	0,1	-
7	441504.27	2243446.49	Картометрический	0,1	-
8	441388.37	2243391.68	Картометрический	0,1	-
9	441366.61	2243381.58	Картометрический	0,1	-
10	441346.46	2243369.84	Картометрический	0,1	-
11	441341.63	2243370.02	Картометрический	0,1	-
12	441331.48	2243396.45	Картометрический	0,1	-
13	441320.34	2243426.52	Картометрический	0,1	-
14	441322.43	2243427.50	Картометрический	0,1	-
15	441317.54	2243435.05	Картометрический	0,1	-
16	441316.73	2243434.67	Картометрический	0,1	-
17	441310.91	2243448.73	Картометрический	0,1	-
18	441319.36	2243452.97	Картометрический	0,1	-
19	441313.34	2243467.04	Картометрический	0,1	-
20	441306.67	2243463.70	Картометрический	0,1	-
21	441305.54	2243463.18	Картометрический	0,1	-
22	441287.82	2243454.97	Картометрический	0,1	-
23	441286.33	2243454.38	Картометрический	0,1	-
24	441261.48	2243442.09	Картометрический	0,1	-
25	441252.44	2243437.81	Картометрический	0,1	-
26	441243.51	2243433.58	Картометрический	0,1	-
27	441234.50	2243429.28	Картометрический	0,1	-
28	441224.50	2243423.94	Картометрический	0,1	-
29	441214.69	2243420.13	Картометрический	0,1	-
30	441207.12	2243416.04	Картометрический	0,1	-
31	441198.09	2243411.69	Картометрический	0,1	-
32	441189.09	2243407.34	Картометрический	0,1	-
33	441173.19	2243399.49	Картометрический	0,1	-
34	441163.61	2243394.78	Картометрический	0,1	-
35	441154.55	2243390.33	Картометрический	0,1	-

Страница 2441/3236, документ 573af594a40d0f29e616b139611b0587 подписан 01.09.2025, опубликован 01.09.2025 в сетевом издании "РАММЕДИА", тел. +7 (496) 463-12-67, ramnews.ru

Раздел 2

Сведения о местоположении границ объекта

Обозначение характерных точек границ	Координаты, м		Метод определения координат характерной точки	Средняя квадратическая погрешность положения характерной точки (Mt), м	Описание обозначения точки на местности (при наличии)
	X	Y			
1	2	3	4	5	6
36	441154.42	2243390.58	Картометрический	0,1	-
37	441145.67	2243385.96	Картометрический	0,1	-
38	441125.54	2243373.38	Картометрический	0,1	-
39	441121.30	2243371.31	Картометрический	0,1	-
40	441115.42	2243368.80	Картометрический	0,1	-
41	441104.13	2243363.68	Картометрический	0,1	-
42	441086.98	2243355.59	Картометрический	0,1	-
43	441076.53	2243350.28	Картометрический	0,1	-
44	441070.27	2243347.10	Картометрический	0,1	-
45	441054.30	2243338.29	Картометрический	0,1	-
46	441047.35	2243334.83	Картометрический	0,1	-
47	441047.18	2243335.18	Картометрический	0,1	-
48	441037.47	2243330.51	Картометрический	0,1	-
49	441020.13	2243322.33	Картометрический	0,1	-
50	441003.48	2243313.94	Картометрический	0,1	-
51	440987.04	2243305.83	Картометрический	0,1	-
52	440968.31	2243296.93	Картометрический	0,1	-
53	440962.59	2243294.43	Картометрический	0,1	-
54	440955.75	2243290.35	Картометрический	0,1	-
55	440959.40	2243279.38	Картометрический	0,1	-
56	440975.87	2243233.03	Картометрический	0,1	-
57	441013.67	2243129.65	Картометрический	0,1	-
58	441028.44	2243090.23	Картометрический	0,1	-
59	441023.97	2243089.29	Картометрический	0,1	-
60	441017.26	2243087.64	Картометрический	0,1	-
61	440921.08	2243065.25	Картометрический	0,1	-
62	440901.74	2243032.67	Картометрический	0,1	-
63	440896.15	2243035.27	Картометрический	0,1	-
64	440762.39	2243063.23	Картометрический	0,1	-
65	440723.64	2243063.48	Картометрический	0,1	-
66	440541.71	2243005.56	Картометрический	0,1	-
67	440515.40	2242989.14	Картометрический	0,1	-
68	440433.41	2242924.89	Картометрический	0,1	-
69	440371.77	2242877.88	Картометрический	0,1	-
70	440354.39	2242864.05	Картометрический	0,1	-
71	440227.99	2242755.41	Картометрический	0,1	-
72	440199.11	2242729.46	Картометрический	0,1	-
73	440196.55	2242734.08	Картометрический	0,1	-
74	440194.60	2242736.64	Картометрический	0,1	-
75	440151.37	2242780.47	Картометрический	0,1	-

Страница 2442/3236, документ 573af594a40d0f29e616b139611b0587 подписан 01.09.2025, опубликован 01.09.2025 в сетевом издании "РАММЕДИА", тел. +7 (496) 463-12-67, ramnews.ru

Раздел 2

Сведения о местоположении границ объекта

Обозначение характерных точек границ	Координаты, м		Метод определения координат характерной точки	Средняя квадратическая погрешность положения характерной точки (Mt), м	Описание обозначения точки на местности (при наличии)
	X	Y			
1	2	3	4	5	6
76	440142.89	2242779.01	Картометрический	0,1	-
77	440119.16	2242754.57	Картометрический	0,1	-
78	440120.75	2242753.03	Картометрический	0,1	-
79	440117.17	2242749.32	Картометрический	0,1	-
80	440115.59	2242750.85	Картометрический	0,1	-
81	440072.00	2242699.02	Картометрический	0,1	-
82	440071.21	2242698.08	Картометрический	0,1	-
83	440036.87	2242654.66	Картометрический	0,1	-
84	440067.46	2242627.07	Картометрический	0,1	-
85	440071.27	2242623.58	Картометрический	0,1	-
86	440122.59	2242666.78	Картометрический	0,1	-
87	440190.32	2242722.13	Картометрический	0,1	-
88	440194.68	2242716.28	Картометрический	0,1	-
89	440127.23	2242661.15	Картометрический	0,1	-
90	440041.69	2242587.78	Картометрический	0,1	-
91	440042.73	2242579.55	Картометрический	0,1	-
92	440045.76	2242576.61	Картометрический	0,1	-
93	440041.29	2242569.56	Картометрический	0,1	-
94	440037.12	2242571.93	Картометрический	0,1	-
95	440031.56	2242575.29	Картометрический	0,1	-
96	440027.24	2242576.71	Картометрический	0,1	-
97	440026.39	2242576.17	Картометрический	0,1	-
98	440025.44	2242575.89	Картометрический	0,1	-
99	440024.89	2242575.85	Картометрический	0,1	-
100	440015.33	2242575.85	Картометрический	0,1	-
101	440014.32	2242575.99	Картометрический	0,1	-
102	440001.74	2242579.62	Картометрический	0,1	-
103	440000.49	2242580.26	Картометрический	0,1	-
104	439962.41	2242607.09	Картометрический	0,1	-
105	439946.63	2242618.10	Картометрический	0,1	-
106	439930.44	2242627.40	Картометрический	0,1	-
107	439922.06	2242635.68	Картометрический	0,1	-
108	439920.05	2242633.64	Картометрический	0,1	-
109	439919.44	2242633.03	Картометрический	0,1	-
110	439897.66	2242649.05	Картометрический	0,1	-
111	439875.78	2242662.49	Картометрический	0,1	-
112	439842.74	2242703.47	Картометрический	0,1	-
113	439850.20	2242707.95	Картометрический	0,1	-
114	439680.43	2242932.73	Картометрический	0,1	-
115	439647.87	2242977.25	Картометрический	0,1	-

Страница 2443/3236, документ 573af594a40d0f29e616b139611b0587 подписан 01.09.2025, опубликован 01.09.2025 в сетевом издании "РАММЕДИА", тел. +7 (496) 463-12-67, ramnews.ru

Раздел 2

Сведения о местоположении границ объекта

Обозначение характерных точек границ	Координаты, м		Метод определения координат характерной точки	Средняя квадратическая погрешность положения характерной точки (Mt), м	Описание обозначения точки на местности (при наличии)
	X	Y			
1	2	3	4	5	6
116	439647.99	2242977.40	Картометрический	0,1	-
117	439649.78	2242979.65	Картометрический	0,1	-
118	439653.36	2242982.68	Картометрический	0,1	-
119	439618.92	2243031.18	Картометрический	0,1	-
120	439616.99	2243035.04	Картометрический	0,1	-
121	439610.10	2243043.03	Картометрический	0,1	-
122	439603.59	2243037.79	Картометрический	0,1	-
123	439573.46	2243078.98	Картометрический	0,1	-
124	439531.74	2243136.02	Картометрический	0,1	-
125	439554.66	2243153.57	Картометрический	0,1	-
126	439559.89	2243156.99	Картометрический	0,1	-
127	439563.39	2243163.75	Картометрический	0,1	-
128	439655.46	2243209.50	Картометрический	0,1	-
129	439730.56	2243244.10	Картометрический	0,1	-
130	439739.85	2243245.17	Картометрический	0,1	-
131	439748.20	2243248.97	Картометрический	0,1	-
132	439865.43	2243294.64	Картометрический	0,1	-
133	439980.38	2243339.19	Картометрический	0,1	-
134	440112.12	2243390.41	Картометрический	0,1	-
135	440273.59	2243452.40	Картометрический	0,1	-
136	440605.88	2243581.42	Картометрический	0,1	-
137	440787.09	2243651.78	Картометрический	0,1	-
138	440796.85	2243650.68	Картометрический	0,1	-
139	440835.45	2243665.38	Картометрический	0,1	-
140	440845.02	2243674.27	Картометрический	0,1	-
141	440992.58	2243731.57	Картометрический	0,1	-
142	441189.86	2243813.01	Картометрический	0,1	-
143	441192.86	2243805.59	Картометрический	0,1	-
144	441310.25	2243848.60	Картометрический	0,1	-
145	441313.64	2243841.63	Картометрический	0,1	-
1	441337.08	2243851.71	Картометрический	0,1	-
146	439787.11	2243887.82	Картометрический	0,1	-
147	440057.38	2243855.62	Картометрический	0,1	-
148	440057.86	2243861.80	Картометрический	0,1	-
149	440082.42	2243858.93	Картометрический	0,1	-
150	440090.60	2243860.12	Картометрический	0,1	-
151	440097.51	2243841.42	Картометрический	0,1	-
152	440109.26	2243809.62	Картометрический	0,1	-
153	440172.15	2243619.01	Картометрический	0,1	-
154	440221.54	2243469.31	Картометрический	0,1	-

Страница 2444/3236, документ 573af594a40d0f29e616b139611b0587 подписан 01.09.2025, опубликован 01.09.2025 в сетевом издании "РАММЕДИА", тел. +7 (496) 463-12-67, ramnews.ru

Раздел 2

Сведения о местоположении границ объекта

Обозначение характерных точек границ	Координаты, м		Метод определения координат характерной точки	Средняя квадратическая погрешность положения характерной точки (Mt), м	Описание обозначения точки на местности (при наличии)
	X	Y			
1	2	3	4	5	6
155	440215.54	2243466.87	Картометрический	0,1	-
156	440215.27	2243455.58	Картометрический	0,1	-
157	440202.25	2243449.83	Картометрический	0,1	-
158	440162.36	2243433.50	Картометрический	0,1	-
159	440097.80	2243404.53	Картометрический	0,1	-
160	440081.37	2243397.20	Картометрический	0,1	-
161	439972.44	2243359.71	Картометрический	0,1	-
162	439857.47	2243315.15	Картометрический	0,1	-
163	439740.18	2243269.45	Картометрический	0,1	-
164	439650.46	2243232.74	Картометрический	0,1	-
165	439598.64	2243208.45	Картометрический	0,1	-
166	439570.08	2243190.00	Картометрический	0,1	-
167	439558.76	2243198.24	Картометрический	0,1	-
168	439563.76	2243205.12	Картометрический	0,1	-
169	439548.62	2243212.83	Картометрический	0,1	-
170	439526.97	2243227.42	Картометрический	0,1	-
171	439518.19	2243233.32	Картометрический	0,1	-
172	439494.22	2243257.80	Картометрический	0,1	-
173	439473.30	2243286.90	Картометрический	0,1	-
174	439479.77	2243289.30	Картометрический	0,1	-
175	439522.40	2243303.19	Картометрический	0,1	-
176	439573.67	2243319.90	Картометрический	0,1	-
177	439582.64	2243322.82	Картометрический	0,1	-
178	439591.61	2243325.74	Картометрический	0,1	-
179	439593.35	2243326.31	Картометрический	0,1	-
180	439596.86	2243315.74	Картометрический	0,1	-
181	439601.36	2243317.94	Картометрический	0,1	-
182	439619.35	2243326.73	Картометрический	0,1	-
183	439646.46	2243339.97	Картометрический	0,1	-
184	439668.52	2243350.74	Картометрический	0,1	-
185	439660.60	2243365.49	Картометрический	0,1	-
186	439639.66	2243404.48	Картометрический	0,1	-
187	439639.59	2243408.55	Картометрический	0,1	-
188	439639.22	2243430.55	Картометрический	0,1	-
189	439638.85	2243452.54	Картометрический	0,1	-
190	439638.47	2243474.54	Картометрический	0,1	-
191	439638.10	2243496.54	Картометрический	0,1	-
192	439637.73	2243518.54	Картометрический	0,1	-
193	439637.36	2243540.53	Картометрический	0,1	-
194	439636.98	2243562.53	Картометрический	0,1	-

Страница 2445/3236, документ 573af594a40d0f29e616b139611b0587 подписан 01.09.2025, опубликован 01.09.2025 в сетевом издании "РАММЕДИА", тел. +7 (496) 463-12-67, ramnews.ru

Раздел 2

Сведения о местоположении границ объекта

Обозначение характерных точек границ	Координаты, м		Метод определения координат характерной точки	Средняя квадратическая погрешность положения характерной точки (Mt), м	Описание обозначения точки на местности (при наличии)
	X	Y			
1	2	3	4	5	6
195	439636.61	2243584.53	Картометрический	0,1	-
196	439636.07	2243616.55	Картометрический	0,1	-
197	439662.46	2243640.99	Картометрический	0,1	-
198	439761.02	2243645.30	Картометрический	0,1	-
199	439767.09	2243644.79	Картометрический	0,1	-
200	439765.53	2243712.39	Картометрический	0,1	-
201	439822.47	2243743.42	Картометрический	0,1	-
202	439813.76	2243785.62	Картометрический	0,1	-
203	439794.94	2243790.78	Картометрический	0,1	-
204	439792.07	2243826.39	Картометрический	0,1	-
146	439787.11	2243887.82	Картометрический	0,1	-
205	442742.12	2244486.49	Картометрический	0,1	-
206	442773.08	2244411.52	Картометрический	0,1	-
207	442911.33	2244350.92	Картометрический	0,1	-
208	442913.84	2244341.00	Картометрический	0,1	-
209	442932.69	2244343.50	Картометрический	0,1	-
210	442961.85	2244347.23	Картометрический	0,1	-
211	442966.89	2244347.87	Картометрический	0,1	-
212	442997.98	2244352.86	Картометрический	0,1	-
213	443008.28	2244354.88	Картометрический	0,1	-
214	443029.68	2244359.09	Картометрический	0,1	-
215	443125.56	2244360.88	Картометрический	0,1	-
216	443130.63	2244308.23	Картометрический	0,1	-
217	443132.31	2244290.81	Картометрический	0,1	-
218	443132.62	2244287.63	Картометрический	0,1	-
219	443159.65	2244285.50	Картометрический	0,1	-
220	443156.40	2244227.61	Картометрический	0,1	-
221	443153.02	2244167.41	Картометрический	0,1	-
222	443150.71	2244126.25	Картометрический	0,1	-
223	443150.47	2244122.07	Картометрический	0,1	-
224	443142.34	2243977.36	Картометрический	0,1	-
225	443092.76	2243978.04	Картометрический	0,1	-
226	443066.51	2243978.40	Картометрический	0,1	-
227	443057.75	2243978.52	Картометрический	0,1	-
228	443043.28	2243978.31	Картометрический	0,1	-
229	442982.97	2243977.41	Картометрический	0,1	-
230	442923.52	2243976.53	Картометрический	0,1	-
231	442916.06	2243975.28	Картометрический	0,1	-
232	442913.61	2244077.90	Картометрический	0,1	-
233	442911.86	2244151.32	Картометрический	0,1	-

Страница 2446/3236, документ 573af594a40d0f29e616b139611b0587 подписан 01.09.2025, опубликован 01.09.2025 в сетевом издании "РАММЕДИА", тел. +7 (496) 463-12-67, ramnews.ru

Раздел 2

Сведения о местоположении границ объекта

Обозначение характерных точек границ	Координаты, м		Метод определения координат характерной точки	Средняя квадратическая погрешность положения характерной точки (Mt), м	Описание обозначения точки на местности (при наличии)
	X	Y			
1	2	3	4	5	6
234	442911.21	2244173.91	Картометрический	0,1	-
235	442909.71	2244226.21	Картометрический	0,1	-
236	442908.68	2244262.00	Картометрический	0,1	-
237	442906.37	2244342.24	Картометрический	0,1	-
238	442768.13	2244402.85	Картометрический	0,1	-
239	442763.52	2244413.98	Картометрический	0,1	-
240	442734.83	2244483.29	Картометрический	0,1	-
205	442742.12	2244486.49	Картометрический	0,1	-
241	442594.64	2243550.79	Картометрический	0,1	-
242	442599.51	2243536.11	Картометрический	0,1	-
243	442610.94	2243539.71	Картометрический	0,1	-
244	442655.30	2243406.81	Картометрический	0,1	-
245	442682.82	2243416.30	Картометрический	0,1	-
246	442691.04	2243391.61	Картометрический	0,1	-
247	442663.67	2243382.79	Картометрический	0,1	-
248	442699.84	2243275.73	Картометрический	0,1	-
249	442650.29	2243258.90	Картометрический	0,1	-
250	442652.90	2243251.44	Картометрический	0,1	-
251	442615.64	2243238.53	Картометрический	0,1	-
252	442622.69	2243217.90	Картометрический	0,1	-
253	442606.80	2243212.55	Картометрический	0,1	-
254	442586.43	2243205.94	Картометрический	0,1	-
255	442577.62	2243232.00	Картометрический	0,1	-
256	442503.56	2243208.99	Картометрический	0,1	-
257	442471.83	2243301.63	Картометрический	0,1	-
258	442447.97	2243292.96	Картометрический	0,1	-
259	442487.60	2243182.15	Картометрический	0,1	-
260	442481.60	2243181.62	Картометрический	0,1	-
261	442396.97	2243417.50	Картометрический	0,1	-
262	442356.91	2243529.19	Картометрический	0,1	-
263	442362.23	2243531.61	Картометрический	0,1	-
264	442362.81	2243529.99	Картометрический	0,1	-
265	442409.13	2243400.60	Картометрический	0,1	-
266	442436.36	2243409.72	Картометрический	0,1	-
267	442409.47	2243490.82	Картометрический	0,1	-
268	442437.35	2243500.42	Картометрический	0,1	-
269	442432.11	2243515.39	Картометрический	0,1	-
270	442461.31	2243524.86	Картометрический	0,1	-
271	442465.98	2243510.15	Картометрический	0,1	-
272	442485.03	2243516.48	Картометрический	0,1	-

Страница 2447/3236, документ 573af594a40d0f29e616b139611b0587 подписан 01.09.2025, опубликован 01.09.2025 в сетевом издании "РАММЕДИА", тел. +7 (496) 463-12-67, ramnews.ru

Раздел 2

Сведения о местоположении границ объекта

Обозначение характерных точек границ	Координаты, м		Метод определения координат характерной точки	Средняя квадратическая погрешность положения характерной точки (Mt), м	Описание обозначения точки на местности (при наличии)
	X	Y			
1	2	3	4	5	6
273	442496.30	2243482.40	Картометрический	0,1	-
274	442508.17	2243487.25	Картометрический	0,1	-
275	442503.97	2243498.69	Картометрический	0,1	-
276	442502.40	2243503.16	Картометрический	0,1	-
277	442491.49	2243534.94	Картометрический	0,1	-
278	442505.06	2243539.55	Картометрический	0,1	-
279	442515.69	2243507.85	Картометрический	0,1	-
280	442560.13	2243523.38	Картометрический	0,1	-
281	442556.42	2243533.98	Картометрический	0,1	-
282	442546.92	2243529.89	Картометрический	0,1	-
283	442546.04	2243531.92	Картометрический	0,1	-
284	442529.61	2243525.37	Картометрический	0,1	-
285	442521.87	2243544.42	Картометрический	0,1	-
286	442549.27	2243554.65	Картометрический	0,1	-
287	442555.08	2243537.96	Картометрический	0,1	-
241	442594.64	2243550.79	Картометрический	0,1	-
288	442432.04	2243391.88	Картометрический	0,1	-
289	442414.91	2243385.57	Картометрический	0,1	-
290	442437.59	2243321.49	Картометрический	0,1	-
291	442453.50	2243326.95	Картометрический	0,1	-
288	442432.04	2243391.88	Картометрический	0,1	-
292	442262.55	2243449.61	Картометрический	0,1	-
293	442266.80	2243416.21	Картометрический	0,1	-
294	442266.80	2243416.23	Картометрический	0,1	-
295	442275.89	2243344.87	Картометрический	0,1	-
296	442162.11	2243333.59	Картометрический	0,1	-
297	442153.56	2243401.41	Картометрический	0,1	-
298	442149.38	2243434.63	Картометрический	0,1	-
299	442190.75	2243440.10	Картометрический	0,1	-
292	442262.55	2243449.61	Картометрический	0,1	-
300	439135.88	2243143.57	Картометрический	0,1	-
301	439149.65	2243109.39	Картометрический	0,1	-
302	439175.36	2243055.36	Картометрический	0,1	-
303	439187.43	2243033.67	Картометрический	0,1	-
304	439204.14	2243003.05	Картометрический	0,1	-
305	439199.35	2243001.70	Картометрический	0,1	-
306	439207.13	2242983.77	Картометрический	0,1	-
307	439218.08	2242958.62	Картометрический	0,1	-
308	439177.68	2242942.37	Картометрический	0,1	-
309	439169.33	2242971.12	Картометрический	0,1	-

Страница 2448/3236, документ 573af594a40d0f29e616b139611b0587 подписан 01.09.2025, опубликован 01.09.2025 в сетевом издании "РАММЕДИА", тел. +7 (496) 463-12-67, ramnews.ru

Раздел 2

Сведения о местоположении границ объекта

Обозначение характерных точек границ	Координаты, м		Метод определения координат характерной точки	Средняя квадратическая погрешность положения характерной точки (Mt), м	Описание обозначения точки на местности (при наличии)
	X	Y			
1	2	3	4	5	6
310	439163.34	2242991.49	Картометрический	0,1	-
311	439148.03	2243042.33	Картометрический	0,1	-
312	439119.23	2243140.54	Картометрический	0,1	-
300	439135.88	2243143.57	Картометрический	0,1	-
313	439420.95	2243353.30	Картометрический	0,1	-
314	439430.00	2243340.46	Картометрический	0,1	-
315	439430.10	2243340.32	Картометрический	0,1	-
316	439430.80	2243339.41	Картометрический	0,1	-
317	439439.21	2243327.10	Картометрический	0,1	-
318	439421.51	2243314.42	Картометрический	0,1	-
319	439402.74	2243300.97	Картометрический	0,1	-
320	439401.34	2243299.97	Картометрический	0,1	-
321	439382.41	2243325.95	Картометрический	0,1	-
322	439388.62	2243330.87	Картометрический	0,1	-
323	439405.07	2243342.32	Картометрический	0,1	-
313	439420.95	2243353.30	Картометрический	0,1	-
324	442785.68	2243353.79	Картометрический	0,1	-
325	442792.73	2243331.80	Картометрический	0,1	-
326	442737.04	2243312.78	Картометрический	0,1	-
327	442729.87	2243334.87	Картометрический	0,1	-
324	442785.68	2243353.79	Картометрический	0,1	-
328	439250.22	2243587.19	Картометрический	0,1	-
329	439254.74	2243580.22	Картометрический	0,1	-
330	439254.35	2243579.93	Картометрический	0,1	-
331	439257.10	2243576.25	Картометрический	0,1	-
332	439258.39	2243574.52	Картометрический	0,1	-
333	439260.04	2243575.51	Картометрический	0,1	-
334	439262.65	2243572.65	Картометрический	0,1	-
335	439262.94	2243572.80	Картометрический	0,1	-
336	439270.09	2243562.20	Картометрический	0,1	-
337	439268.36	2243560.52	Картометрический	0,1	-
338	439241.35	2243539.05	Картометрический	0,1	-
339	439238.27	2243537.00	Картометрический	0,1	-
340	439227.41	2243551.27	Картометрический	0,1	-
341	439218.80	2243562.56	Картометрический	0,1	-
342	439219.98	2243563.49	Картометрический	0,1	-
343	439248.95	2243586.28	Картометрический	0,1	-
328	439250.22	2243587.19	Картометрический	0,1	-
344	442753.40	2243468.47	Картометрический	0,1	-
345	442758.12	2243452.75	Картометрический	0,1	-

Страница 2449/3236, документ 573af594a40d0f29e616b139611b0587 подписан 01.09.2025, опубликован 01.09.2025 в сетевом издании "РАММЕДИА", тел. +7 (496) 463-12-67, ramnews.ru

Раздел 2

Сведения о местоположении границ объекта

Обозначение характерных точек границ	Координаты, м		Метод определения координат характерной точки	Средняя квадратическая погрешность положения характерной точки (Mt), м	Описание обозначения точки на местности (при наличии)
	X	Y			
1	2	3	4	5	6
346	442698.30	2243432.98	Картометрический	0,1	-
347	442693.20	2243447.74	Картометрический	0,1	-
344	442753.40	2243468.47	Картометрический	0,1	-
348	442520.55	2243619.44	Картометрический	0,1	-
349	442527.11	2243599.69	Картометрический	0,1	-
350	442483.25	2243584.42	Картометрический	0,1	-
351	442476.00	2243604.73	Картометрический	0,1	-
348	442520.55	2243619.44	Картометрический	0,1	-
352	439220.54	2243634.47	Картометрический	0,1	-
353	439227.93	2243624.26	Картометрический	0,1	-
354	439223.14	2243620.87	Картометрический	0,1	-
355	439222.62	2243621.61	Картометрический	0,1	-
356	439192.62	2243600.38	Картометрический	0,1	-
357	439196.15	2243594.55	Картометрический	0,1	-
358	439200.55	2243590.27	Картометрический	0,1	-
359	439193.96	2243585.73	Картометрический	0,1	-
360	439172.12	2243616.03	Картометрический	0,1	-
361	439177.87	2243620.03	Картометрический	0,1	-
362	439186.02	2243608.32	Картометрический	0,1	-
352	439220.54	2243634.47	Картометрический	0,1	-
363	442766.58	2243451.97	Картометрический	0,1	-
364	442771.94	2243426.99	Картометрический	0,1	-
365	442746.68	2243421.57	Картометрический	0,1	-
366	442741.31	2243446.55	Картометрический	0,1	-
363	442766.58	2243451.97	Картометрический	0,1	-
367	442473.90	2243657.22	Картометрический	0,1	-
368	442479.02	2243643.57	Картометрический	0,1	-
369	442488.20	2243647.16	Картометрический	0,1	-
370	442493.84	2243633.17	Картометрический	0,1	-
371	442470.03	2243623.76	Картометрический	0,1	-
372	442464.40	2243637.59	Картометрический	0,1	-
373	442458.94	2243651.57	Картометрический	0,1	-
367	442473.90	2243657.22	Картометрический	0,1	-
374	442472.14	2243595.77	Картометрический	0,1	-
375	442477.68	2243579.84	Картометрический	0,1	-
376	442464.90	2243575.18	Картометрический	0,1	-
377	442459.17	2243591.11	Картометрический	0,1	-
374	442472.14	2243595.77	Картометрический	0,1	-
378	442509.63	2243645.52	Картометрический	0,1	-
379	442514.44	2243632.03	Картометрический	0,1	-

Страница 2450/3236, документ 573af594a40d0f29e616b139611b0587 подписан 01.09.2025, опубликован 01.09.2025 в сетевом издании "РАММЕДИА", тел. +7 (496) 463-12-67, ramnews.ru

Раздел 2

Сведения о местоположении границ объекта

Обозначение характерных точек границ	Координаты, м		Метод определения координат характерной точки	Средняя квадратическая погрешность положения характерной точки (Mt), м	Описание обозначения точки на местности (при наличии)
	X	Y			
1	2	3	4	5	6
380	442503.67	2243628.38	Картометрический	0,1	-
381	442498.96	2243641.91	Картометрический	0,1	-
378	442509.63	2243645.52	Картометрический	0,1	-
382	442458.92	2243089.38	Картометрический	0,1	-
383	442465.13	2243088.16	Картометрический	0,1	-
384	442464.57	2243085.21	Картометрический	0,1	-
385	442467.01	2243084.67	Картометрический	0,1	-
386	442465.74	2243078.81	Картометрический	0,1	-
387	442463.30	2243079.35	Картометрический	0,1	-
388	442461.41	2243070.33	Картометрический	0,1	-
389	442455.26	2243071.49	Картометрический	0,1	-
382	442458.92	2243089.38	Картометрический	0,1	-

3. Сведения о характерных точках части (частей) границы объекта

Обозначение характерных точек границ	Координаты, м		Метод определения координат характерной точки	Средняя квадратическая погрешность положения характерной точки (Mt), м	Описание обозначения точки на местности (при наличии)
	X	Y			
1	2	3	4	5	6
-	-	-	-	-	-

Страница 2451/3236, документ 573af594a40d0f29e616b139611b0587
подписан 01.09.2025, опубликован 01.09.2025 в сетевом
издании "РАММЕДИА", тел. +7 (496) 463-12-67, ramnews.ru

Раздел 3

Сведения о местоположении измененных (уточненных) границ объекта

1. Система координат -

2. Сведения о характерных точках границ объекта

Обозначение характерных точек границ	Существующие координаты, м		Измененные (уточненные) координаты, м		Метод определения координат характерной точки	Средняя квадратическая погрешность положения характерной точки (Mt), м	Описание обозначения точки на местности (при наличии)
	X	Y	X	Y			
1	2	3	4	5	6	7	8
-	-	-	-	-	-	-	

3. Сведения о характерных точках части (частей) границы объекта

Обозначение характерных точек границ	Существующие координаты, м		Измененные (уточненные) координаты, м		Метод определения координат характерной точки	Средняя квадратическая погрешность положения характерной точки (Mt), м	Описание обозначения точки на местности (при наличии)
	X	Y	X	Y			
1	2	3	4	5	6	7	8
-	-	-	-	-	-	-	

Страница 2452/3236, документ 573af594a40d0f29e616b139611b0587
подписан 01.09.2025, опубликован 01.09.2025 в сетевом
издании "РАММЕДИА", тел. +7 (496) 463-12-67, ramnews.ru

ГРАФИЧЕСКОЕ ОПИСАНИЕ
местоположения границ населенных пунктов, территориальных зон, особо охраняемых природных территорий, зон с особыми условиями использования территории

д. Яньшино

(наименование объекта, местоположение границ которого описано (далее - объект))

Раздел 1

Сведения об объекте

№ п/п	Характеристики объекта	Описание характеристик
1	2	3
1.	Местоположение объекта	Московская область, Раменский муниципальный округ
2.	Площадь объекта +/- величина погрешности определения площади (Р +/- Дельта Р)	61422 кв. м ± 87 кв. м
3.	Иные характеристики объекта	

Страница 2453/3236, документ 573af594a40d0f29e616b139611b0587 подписан 01.09.2025, опубликован 01.09.2025 в сетевом издании "РАММЕДИА", тел. +7 (496) 463-12-67, ramnews.ru

Раздел 2

Сведения о местоположении границ объекта

1. Система координат МСК-50, зона 2

2. Сведения о характерных точках границ объекта

Обозначение характерных точек границ	Координаты, м		Метод определения координат характерной точки	Средняя квадратическая погрешность положения характерной точки (Mt), м	Описание обозначения точки на местности (при наличии)
	X	Y			
1	2	3	4	5	6
1	415077.78	2250014.67	Картометрический	0,1	-
2	415101.37	2250012.40	Картометрический	0,1	-
3	415175.89	2249866.20	Картометрический	0,1	-
4	415187.42	2249865.70	Картометрический	0,1	-
5	415194.21	2249839.33	Картометрический	0,1	-
6	415193.24	2249827.99	Картометрический	0,1	-
7	415191.68	2249827.11	Картометрический	0,1	-
8	415195.07	2249822.89	Картометрический	0,1	-
9	415192.64	2249799.47	Картометрический	0,1	-
10	415159.14	2249780.69	Картометрический	0,1	-
11	415103.88	2249747.74	Картометрический	0,1	-
12	415100.79	2249746.12	Картометрический	0,1	-
13	415082.40	2249736.94	Картометрический	0,1	-
14	415047.28	2249710.03	Картометрический	0,1	-
15	415031.74	2249729.21	Картометрический	0,1	-
16	415029.42	2249730.86	Картометрический	0,1	-
17	415015.16	2249758.80	Картометрический	0,1	-
18	415002.25	2249782.49	Картометрический	0,1	-
19	414989.31	2249806.23	Картометрический	0,1	-
20	414985.94	2249812.45	Картометрический	0,1	-
21	414974.58	2249832.14	Картометрический	0,1	-
22	414961.89	2249853.65	Картометрический	0,1	-
23	414949.63	2249875.29	Картометрический	0,1	-
24	414934.08	2249902.76	Картометрический	0,1	-
25	414917.90	2249931.33	Картометрический	0,1	-
26	414933.06	2249940.84	Картометрический	0,1	-
27	414949.69	2249951.27	Картометрический	0,1	-
28	414942.95	2249971.01	Картометрический	0,1	-
29	414987.44	2250000.39	Картометрический	0,1	-
30	415003.95	2249976.20	Картометрический	0,1	-
31	415009.30	2249979.32	Картометрический	0,1	-
32	415018.89	2249978.22	Картометрический	0,1	-
33	415044.62	2249992.37	Картометрический	0,1	-
1	415077.78	2250014.67	Картометрический	0,1	-
34	415094.29	2249646.68	Картометрический	0,1	-

Страница 2454/3236, документ 573af594a40d0f29e616b139611b0587 подписан 01.09.2025, опубликован 01.09.2025 в сетевом издании "РАММЕДИА", тел. +7 (496) 463-12-67, ramnews.ru

Раздел 2

Сведения о местоположении границ объекта

Обозначение характерных точек границ	Координаты, м		Метод определения координат характерной точки	Средняя квадратическая погрешность положения характерной точки (Mt), м	Описание обозначения точки на местности (при наличии)
	X	Y			
1	2	3	4	5	6
35	415133.30	2249578.47	Картометрический	0,1	-
36	415122.41	2249570.29	Картометрический	0,1	-
37	415108.18	2249559.38	Картометрический	0,1	-
38	415103.48	2249565.87	Картометрический	0,1	-
39	415079.36	2249548.48	Картометрический	0,1	-
40	415087.85	2249537.14	Картометрический	0,1	-
41	415067.75	2249521.90	Картометрический	0,1	-
42	415100.57	2249484.30	Картометрический	0,1	-
43	415086.46	2249472.20	Картометрический	0,1	-
44	415035.40	2249528.01	Картометрический	0,1	-
45	415006.87	2249561.61	Картометрический	0,1	-
46	415001.47	2249570.67	Картометрический	0,1	-
47	414991.67	2249563.76	Картометрический	0,1	-
48	414992.92	2249561.86	Картометрический	0,1	-
49	414983.67	2249554.75	Картометрический	0,1	-
50	414982.26	2249556.32	Картометрический	0,1	-
51	414977.90	2249554.94	Картометрический	0,1	-
52	414972.32	2249565.47	Картометрический	0,1	-
53	414970.51	2249570.94	Картометрический	0,1	-
54	414969.94	2249573.70	Картометрический	0,1	-
55	414974.03	2249587.05	Картометрический	0,1	-
56	414973.46	2249588.53	Картометрический	0,1	-
57	414987.40	2249595.39	Картометрический	0,1	-
58	415007.31	2249602.78	Картометрический	0,1	-
59	415010.61	2249604.82	Картометрический	0,1	-
60	415017.60	2249608.45	Картометрический	0,1	-
61	415031.04	2249615.51	Картометрический	0,1	-
62	415058.76	2249629.03	Картометрический	0,1	-
63	415076.07	2249635.49	Картометрический	0,1	-
34	415094.29	2249646.68	Картометрический	0,1	-

3. Сведения о характерных точках части (частей) границы объекта

Обозначение характерных точек границ	Координаты, м		Метод определения координат характерной точки	Средняя квадратическая погрешность положения характерной точки (Mt), м	Описание обозначения точки на местности (при наличии)
	X	Y			
1	2	3	4	5	6
-	-	-	-	-	-

Страница 2455/3236, документ 573af594a40d0f29e616b139611b0587 подписан 01.09.2025, опубликован 01.09.2025 в сетевом издании "РАММЕДИА", тел. +7 (496) 463-12-67, ramnews.ru

Раздел 3

Сведения о местоположении измененных (уточненных) границ объекта

1. Система координат -

2. Сведения о характерных точках границ объекта

Обозначение характерных точек границ	Существующие координаты, м		Измененные (уточненные) координаты, м		Метод определения координат характерной точки	Средняя квадратическая погрешность положения характерной точки (Mt), м	Описание обозначения точки на местности (при наличии)
	X	Y	X	Y			
1	2	3	4	5	6	7	8
-	-	-	-	-	-	-	

3. Сведения о характерных точках части (частей) границы объекта

Обозначение характерных точек границ	Существующие координаты, м		Измененные (уточненные) координаты, м		Метод определения координат характерной точки	Средняя квадратическая погрешность положения характерной точки (Mt), м	Описание обозначения точки на местности (при наличии)
	X	Y	X	Y			
1	2	3	4	5	6	7	8
-	-	-	-	-	-	-	

Страница 2456/3236, документ 573af594a40d0f29e616b139611b0587
подписан 01.09.2025, опубликован 01.09.2025 в сетевом
издании "РАММЕДИА", тел. +7 (496) 463-12-67, ramnews.ru

ГРАФИЧЕСКОЕ ОПИСАНИЕ
местоположения границ населенных пунктов, территориальных зон, особо охраняемых природных территорий, зон с особыми условиями использования территории

п. Ганусово

(наименование объекта, местоположение границ которого описано (далее - объект))

Раздел 1

Сведения об объекте

№ п/п	Характеристики объекта	Описание характеристик
1	2	3
1.	Местоположение объекта	Московская область, Раменский муниципальный округ
2.	Площадь объекта +/- величина погрешности определения площади (Р +/- Дельта Р)	943742 кв. м ± 340 кв. м
3.	Иные характеристики объекта	

Страница 2457/3236, документ 573af594a40d0f29e616b139611b0587 подписан 01.09.2025, опубликован 01.09.2025 в сетевом издании "РАММЕДИА", тел. +7 (496) 463-12-67, ramnews.ru

Раздел 2

Сведения о местоположении границ объекта

1. Система координат МСК-50, зона 2

2. Сведения о характерных точках границ объекта

Обозначение характерных точек границ	Координаты, м		Метод определения координат характерной точки	Средняя квадратическая погрешность положения характерной точки (Mt), м	Описание обозначения точки на местности (при наличии)
	X	Y			
1	2	3	4	5	6
1	423965.10	2228247.98	Картометрический	0,1	-
2	424003.09	2228235.45	Картометрический	0,1	-
3	424034.76	2228224.99	Картометрический	0,1	-
4	424042.97	2228211.59	Картометрический	0,1	-
5	424074.64	2228201.14	Картометрический	0,1	-
6	424088.84	2228209.43	Картометрический	0,1	-
7	424235.04	2228218.42	Картометрический	0,1	-
8	424257.86	2227495.93	Картометрический	0,1	-
9	424260.40	2227444.34	Картометрический	0,1	-
10	424279.08	2227056.24	Картометрический	0,1	-
11	424255.20	2227057.77	Картометрический	0,1	-
12	424245.74	2227029.17	Картометрический	0,1	-
13	424246.73	2226963.29	Картометрический	0,1	-
14	424246.98	2226961.99	Картометрический	0,1	-
15	424257.40	2226938.21	Картометрический	0,1	-
16	424300.55	2226879.57	Картометрический	0,1	-
17	424339.76	2226807.42	Картометрический	0,1	-
18	424394.90	2226729.75	Картометрический	0,1	-
19	424400.63	2226717.45	Картометрический	0,1	-
20	424400.00	2226717.26	Картометрический	0,1	-
21	424397.47	2226716.55	Картометрический	0,1	-
22	424400.93	2226709.73	Картометрический	0,1	-
23	424410.13	2226691.60	Картометрический	0,1	-
24	424413.57	2226684.81	Картометрический	0,1	-
25	424435.22	2226691.47	Картометрический	0,1	-
26	424462.34	2226699.38	Картометрический	0,1	-
27	424462.75	2226699.50	Картометрический	0,1	-
28	424478.75	2226704.60	Картометрический	0,1	-
29	424495.91	2226709.93	Картометрический	0,1	-
30	424520.40	2226716.97	Картометрический	0,1	-
31	424520.60	2226717.03	Картометрический	0,1	-
32	424542.82	2226723.71	Картометрический	0,1	-
33	424542.87	2226723.72	Картометрический	0,1	-
34	424567.04	2226731.07	Картометрический	0,1	-
35	424567.16	2226731.11	Картометрический	0,1	-

Страница 2458/3236, документ 573af594a40d0f29e616b139611b0587 подписан 01.09.2025, опубликован 01.09.2025 в сетевом издании "РАММЕДИА", тел. +7 (496) 463-12-67, ramnews.ru

Раздел 2

Сведения о местоположении границ объекта

Обозначение характерных точек границ	Координаты, м		Метод определения координат характерной точки	Средняя квадратическая погрешность положения характерной точки (Mt), м	Описание обозначения точки на местности (при наличии)
	X	Y			
1	2	3	4	5	6
36	424589.33	2226738.03	Картометрический	0,1	-
37	424615.56	2226745.21	Картометрический	0,1	-
38	424616.08	2226745.36	Картометрический	0,1	-
39	424636.41	2226751.62	Картометрический	0,1	-
40	424657.93	2226757.45	Картометрический	0,1	-
41	424658.14	2226757.51	Картометрический	0,1	-
42	424675.63	2226762.50	Картометрический	0,1	-
43	424675.73	2226762.53	Картометрический	0,1	-
44	424694.27	2226767.93	Картометрический	0,1	-
45	424694.31	2226767.94	Картометрический	0,1	-
46	424717.99	2226774.91	Картометрический	0,1	-
47	424753.84	2226785.38	Картометрический	0,1	-
48	424778.30	2226792.52	Картометрический	0,1	-
49	424784.90	2226794.34	Картометрический	0,1	-
50	424812.76	2226729.01	Картометрический	0,1	-
51	424787.82	2226722.39	Картометрический	0,1	-
52	424698.78	2226691.24	Картометрический	0,1	-
53	424663.80	2226678.46	Картометрический	0,1	-
54	424520.64	2226648.78	Картометрический	0,1	-
55	424441.13	2226624.79	Картометрический	0,1	-
56	424395.03	2226608.02	Картометрический	0,1	-
57	424370.38	2226600.82	Картометрический	0,1	-
58	424365.64	2226585.73	Картометрический	0,1	-
59	424367.30	2226565.89	Картометрический	0,1	-
60	424364.16	2226551.60	Картометрический	0,1	-
61	424349.86	2226543.63	Картометрический	0,1	-
62	424330.77	2226539.62	Картометрический	0,1	-
63	424312.48	2226534.81	Картометрический	0,1	-
64	424278.27	2226532.35	Картометрический	0,1	-
65	424182.75	2226536.91	Картометрический	0,1	-
66	424066.56	2226539.03	Картометрический	0,1	-
67	423935.25	2226540.33	Картометрический	0,1	-
68	423910.60	2226533.93	Картометрический	0,1	-
69	423901.87	2226524.38	Картометрический	0,1	-
70	423896.37	2226502.15	Картометрический	0,1	-
71	423896.38	2226500.04	Картометрический	0,1	-
72	423899.71	2226500.16	Картометрический	0,1	-
73	423925.66	2226501.34	Картометрический	0,1	-
74	423926.56	2226478.34	Картометрический	0,1	-
75	423921.94	2226478.11	Картометрический	0,1	-

Страница 2459/3236, документ 573af594a40d0f29e616b139611b0587 подписан 01.09.2025, опубликован 01.09.2025 в сетевом издании "РАММЕДИА", тел. +7 (496) 463-12-67, ramnews.ru

Раздел 2

Сведения о местоположении границ объекта

Обозначение характерных точек границ	Координаты, м		Метод определения координат характерной точки	Средняя квадратическая погрешность положения характерной точки (Mt), м	Описание обозначения точки на местности (при наличии)
	X	Y			
1	2	3	4	5	6
76	423918.16	2226477.88	Картометрический	0,1	-
77	423914.17	2226477.80	Картометрический	0,1	-
78	423910.35	2226477.45	Картометрический	0,1	-
79	423896.45	2226476.33	Картометрический	0,1	-
80	423896.56	2226438.85	Картометрический	0,1	-
81	423901.56	2226439.19	Картометрический	0,1	-
82	423905.16	2226439.10	Картометрический	0,1	-
83	423911.32	2226438.96	Картометрический	0,1	-
84	423916.19	2226439.37	Картометрический	0,1	-
85	423926.32	2226439.27	Картометрический	0,1	-
86	423925.25	2226402.22	Картометрический	0,1	-
87	423915.41	2226402.69	Картометрический	0,1	-
88	423904.12	2226403.52	Картометрический	0,1	-
89	423897.81	2226403.99	Картометрический	0,1	-
90	423901.55	2226367.22	Картометрический	0,1	-
91	423901.53	2226365.87	Картометрический	0,1	-
92	423924.53	2226366.89	Картометрический	0,1	-
93	423923.83	2226345.68	Картометрический	0,1	-
94	423923.63	2226323.89	Картометрический	0,1	-
95	423901.04	2226323.76	Картометрический	0,1	-
96	423900.92	2226314.04	Картометрический	0,1	-
97	423897.81	2226287.84	Картометрический	0,1	-
98	423893.88	2226272.75	Картометрический	0,1	-
99	423893.42	2226271.86	Картометрический	0,1	-
100	423901.50	2226272.26	Картометрический	0,1	-
101	423901.55	2226260.65	Картометрический	0,1	-
102	423886.56	2226258.54	Картометрический	0,1	-
103	423882.00	2226249.71	Картометрический	0,1	-
104	423865.32	2226240.14	Картометрический	0,1	-
105	423843.05	2226236.92	Картометрический	0,1	-
106	423813.22	2226233.92	Картометрический	0,1	-
107	423799.53	2226232.92	Картометрический	0,1	-
108	423797.05	2226232.90	Картометрический	0,1	-
109	423738.96	2226293.19	Картометрический	0,1	-
110	423696.89	2226398.42	Картометрический	0,1	-
111	423624.75	2226507.85	Картометрический	0,1	-
112	423623.91	2226509.28	Картометрический	0,1	-
113	423618.66	2226514.67	Картометрический	0,1	-
114	423610.30	2226523.27	Картометрический	0,1	-
115	423624.74	2226545.80	Картометрический	0,1	-

Страница 2460/3236, документ 573af594a40d0f29e616b139611b0587 подписан 01.09.2025, опубликован 01.09.2025 в сетевом издании "РАММЕДИА", тел. +7 (496) 463-12-67, ramnews.ru

Раздел 2

Сведения о местоположении границ объекта

Обозначение характерных точек границ	Координаты, м		Метод определения координат характерной точки	Средняя квадратическая погрешность положения характерной точки (Mt), м	Описание обозначения точки на местности (при наличии)
	X	Y			
1	2	3	4	5	6
116	423665.60	2226609.60	Картометрический	0,1	-
117	423665.60	2226609.61	Картометрический	0,1	-
118	423650.77	2226722.73	Картометрический	0,1	-
119	423655.51	2226746.81	Картометрический	0,1	-
120	423664.50	2226796.71	Картометрический	0,1	-
121	423673.64	2226880.06	Картометрический	0,1	-
122	423682.76	2226956.12	Картометрический	0,1	-
123	423721.22	2227146.57	Картометрический	0,1	-
124	423726.00	2227170.53	Картометрический	0,1	-
125	423750.35	2227212.80	Картометрический	0,1	-
126	423824.50	2227339.14	Картометрический	0,1	-
127	423836.96	2227420.80	Картометрический	0,1	-
128	423802.62	2227507.01	Картометрический	0,1	-
129	423760.75	2227742.89	Картометрический	0,1	-
130	423759.67	2227756.84	Картометрический	0,1	-
131	423762.78	2227783.59	Картометрический	0,1	-
132	423780.51	2227796.00	Картометрический	0,1	-
133	423862.98	2227895.40	Картометрический	0,1	-
134	423866.64	2227918.94	Картометрический	0,1	-
135	423864.60	2227921.06	Картометрический	0,1	-
136	423866.52	2227924.34	Картометрический	0,1	-
137	423882.23	2227930.42	Картометрический	0,1	-
138	423892.82	2227942.85	Картометрический	0,1	-
139	423905.27	2227958.57	Картометрический	0,1	-
140	423912.06	2227940.26	Картометрический	0,1	-
141	423918.24	2227943.76	Картометрический	0,1	-
142	423957.70	2227966.13	Картометрический	0,1	-
143	423959.37	2227971.74	Картометрический	0,1	-
144	423909.28	2227983.04	Картометрический	0,1	-
145	423894.81	2228005.59	Картометрический	0,1	-
146	423929.55	2228140.24	Картометрический	0,1	-
147	423933.76	2228153.02	Картометрический	0,1	-
148	423941.60	2228176.76	Картометрический	0,1	-
149	423949.43	2228200.50	Картометрический	0,1	-
150	423957.27	2228224.24	Картометрический	0,1	-
1	423965.10	2228247.98	Картометрический	0,1	-
151	423651.50	2227579.06	Картометрический	0,1	-
152	423674.77	2227569.93	Картометрический	0,1	-
153	423673.13	2227565.74	Картометрический	0,1	-
154	423690.08	2227562.99	Картометрический	0,1	-

Страница 2461/3236, документ 573af594a40d0f29e616b139611b0587 подписан 01.09.2025, опубликован 01.09.2025 в сетевом издании "РАММЕДИА", тел. +7 (496) 463-12-67, ramnews.ru

Раздел 2

Сведения о местоположении границ объекта

Обозначение характерных точек границ	Координаты, м		Метод определения координат характерной точки	Средняя квадратическая погрешность положения характерной точки (Mt), м	Описание обозначения точки на местности (при наличии)
	X	Y			
1	2	3	4	5	6
155	423690.28	2227564.99	Картометрический	0,1	-
156	423705.21	2227563.45	Картометрический	0,1	-
157	423704.90	2227560.52	Картометрический	0,1	-
158	423728.91	2227556.59	Картометрический	0,1	-
159	423730.63	2227560.49	Картометрический	0,1	-
160	423744.36	2227554.45	Картометрический	0,1	-
161	423738.32	2227540.72	Картометрический	0,1	-
162	423724.59	2227546.77	Картометрический	0,1	-
163	423724.75	2227547.14	Картометрический	0,1	-
164	423703.88	2227550.55	Картометрический	0,1	-
165	423703.67	2227548.53	Картометрический	0,1	-
166	423688.75	2227550.06	Картометрический	0,1	-
167	423689.05	2227553.02	Картометрический	0,1	-
168	423669.39	2227556.22	Картометрический	0,1	-
169	423665.63	2227546.66	Картометрический	0,1	-
170	423645.21	2227554.68	Картометрический	0,1	-
171	423646.14	2227574.11	Картометрический	0,1	-
172	423649.05	2227572.83	Картометрический	0,1	-
151	423651.50	2227579.06	Картометрический	0,1	-

3. Сведения о характерных точках части (частей) границы объекта

Обозначение характерных точек границ	Координаты, м		Метод определения координат характерной точки	Средняя квадратическая погрешность положения характерной точки (Mt), м	Описание обозначения точки на местности (при наличии)
	X	Y			
1	2	3	4	5	6
-	-	-	-	-	-

Страница 2462/3236, документ 573af594a40d0f29e616b139611b0587 подписан 01.09.2025, опубликован 01.09.2025 в сетевом издании "РАММЕДИА", тел. +7 (496) 463-12-67, ramnews.ru

Раздел 3

Сведения о местоположении измененных (уточненных) границ объекта

1. Система координат -

2. Сведения о характерных точках границ объекта

Обозначение характерных точек границ	Существующие координаты, м		Измененные (уточненные) координаты, м		Метод определения координат характерной точки	Средняя квадратическая погрешность положения характерной точки (Mt), м	Описание обозначения точки на местности (при наличии)
	X	Y	X	Y			
1	2	3	4	5	6	7	8
-	-	-	-	-	-	-	

3. Сведения о характерных точках части (частей) границы объекта

Обозначение характерных точек границ	Существующие координаты, м		Измененные (уточненные) координаты, м		Метод определения координат характерной точки	Средняя квадратическая погрешность положения характерной точки (Mt), м	Описание обозначения точки на местности (при наличии)
	X	Y	X	Y			
1	2	3	4	5	6	7	8
-	-	-	-	-	-	-	

Страница 2463/3236, документ 573af594a40d0f29e616b139611b0587
подписан 01.09.2025, опубликован 01.09.2025 в сетевом
издании "РАММЕДИА", тел. +7 (496) 463-12-67, ramnews.ru

ГРАФИЧЕСКОЕ ОПИСАНИЕ
местоположения границ населенных пунктов, территориальных зон, особо охраняемых природных территорий, зон с особыми условиями использования территории

п. Гжелка

(наименование объекта, местоположение границ которого описано (далее - объект))

Раздел 1

Сведения об объекте

№ п/п	Характеристики объекта	Описание характеристик
1	2	3
1.	Местоположение объекта	Московская область, Раменский муниципальный округ
2.	Площадь объекта +/- величина погрешности определения площади (Р +/- Дельта Р)	1072811 кв. м ± 363 кв. м
3.	Иные характеристики объекта	

Страница 2464/3236, документ 573af594a40d0f29e616b139611b0587 подписан 01.09.2025, опубликован 01.09.2025 в сетевом издании "РАММЕДИА", тел. +7 (496) 463-12-67, ramnews.ru

Раздел 2

Сведения о местоположении границ объекта

1. Система координат МСК-50, зона 2

2. Сведения о характерных точках границ объекта

Обозначение характерных точек границ	Координаты, м		Метод определения координат характерной точки	Средняя квадратическая погрешность положения характерной точки (Mt), м	Описание обозначения точки на местности (при наличии)
	X	Y			
1	2	3	4	5	6
1	444816.73	2243807.14	Картометрический	0,1	-
2	444770.24	2243784.08	Картометрический	0,1	-
3	444744.08	2243769.38	Картометрический	0,1	-
4	444717.91	2243754.72	Картометрический	0,1	-
5	444691.74	2243740.06	Картометрический	0,1	-
6	444665.56	2243725.40	Картометрический	0,1	-
7	444639.39	2243710.74	Картометрический	0,1	-
8	444613.22	2243696.07	Картометрический	0,1	-
9	444587.05	2243681.41	Картометрический	0,1	-
10	444560.87	2243666.75	Картометрический	0,1	-
11	444534.70	2243652.09	Картометрический	0,1	-
12	444508.53	2243637.42	Картометрический	0,1	-
13	444482.35	2243622.76	Картометрический	0,1	-
14	444456.18	2243608.10	Картометрический	0,1	-
15	444430.01	2243593.44	Картометрический	0,1	-
16	444403.84	2243578.77	Картометрический	0,1	-
17	444376.42	2243563.41	Картометрический	0,1	-
18	444354.48	2243550.63	Картометрический	0,1	-
19	444327.91	2243535.57	Картометрический	0,1	-
20	444301.34	2243520.51	Картометрический	0,1	-
21	444274.77	2243505.45	Картометрический	0,1	-
22	444248.20	2243490.39	Картометрический	0,1	-
23	444221.63	2243475.33	Картометрический	0,1	-
24	444195.07	2243460.27	Картометрический	0,1	-
25	444168.50	2243445.21	Картометрический	0,1	-
26	444141.93	2243430.16	Картометрический	0,1	-
27	444115.36	2243415.10	Картометрический	0,1	-
28	444088.79	2243400.04	Картометрический	0,1	-
29	444062.22	2243384.98	Картометрический	0,1	-
30	444035.65	2243369.92	Картометрический	0,1	-
31	444009.08	2243354.86	Картометрический	0,1	-
32	443982.51	2243339.80	Картометрический	0,1	-
33	443955.94	2243324.74	Картометрический	0,1	-
34	443915.82	2243301.90	Картометрический	0,1	-
35	443939.48	2243264.36	Картометрический	0,1	-

Страница 2465/3236, документ 573af594a40d0f29e616b139611b0587 подписан 01.09.2025, опубликован 01.09.2025 в сетевом издании "РАММЕДИА", тел. +7 (496) 463-12-67, ramnews.ru

Раздел 2

Сведения о местоположении границ объекта

Обозначение характерных точек границ	Координаты, м		Метод определения координат характерной точки	Средняя квадратическая погрешность положения характерной точки (Mt), м	Описание обозначения точки на местности (при наличии)
	X	Y			
1	2	3	4	5	6
36	443944.41	2243256.53	Картометрический	0,1	-
37	443936.63	2243251.45	Картометрический	0,1	-
38	444053.64	2243084.71	Картометрический	0,1	-
39	444070.02	2243059.10	Картометрический	0,1	-
40	444086.39	2243033.48	Картометрический	0,1	-
41	444102.77	2243007.87	Картометрический	0,1	-
42	444086.39	2242997.08	Картометрический	0,1	-
43	444102.85	2242971.53	Картометрический	0,1	-
44	444119.14	2242982.26	Картометрический	0,1	-
45	444135.52	2242956.64	Картометрический	0,1	-
46	444151.89	2242931.03	Картометрический	0,1	-
47	444168.59	2242905.63	Картометрический	0,1	-
48	444185.30	2242880.23	Картометрический	0,1	-
49	444202.00	2242854.83	Картометрический	0,1	-
50	444202.01	2242854.83	Картометрический	0,1	-
51	444218.71	2242829.44	Картометрический	0,1	-
52	444235.42	2242804.04	Картометрический	0,1	-
53	444252.30	2242778.38	Картометрический	0,1	-
54	444269.22	2242753.36	Картометрический	0,1	-
55	444286.32	2242728.08	Картометрический	0,1	-
56	444304.00	2242703.62	Картометрический	0,1	-
57	444304.18	2242703.37	Картометрический	0,1	-
58	444302.41	2242702.19	Картометрический	0,1	-
59	444319.12	2242676.79	Картометрический	0,1	-
60	444337.15	2242688.82	Картометрический	0,1	-
61	444362.22	2242657.51	Картометрический	0,1	-
62	444345.85	2242645.94	Картометрический	0,1	-
63	444361.70	2242621.39	Картометрический	0,1	-
64	444380.97	2242634.07	Картометрический	0,1	-
65	444402.48	2242607.18	Картометрический	0,1	-
66	444409.96	2242596.61	Картометрический	0,1	-
67	444388.46	2242581.59	Картометрический	0,1	-
68	444405.64	2242555.82	Картометрический	0,1	-
69	444427.53	2242571.71	Картометрический	0,1	-
70	444446.93	2242544.24	Картометрический	0,1	-
71	444423.31	2242528.55	Картометрический	0,1	-
72	444439.88	2242503.07	Картометрический	0,1	-
73	444439.90	2242503.08	Картометрический	0,1	-
74	444456.22	2242476.61	Картометрический	0,1	-
75	444452.77	2242473.60	Картометрический	0,1	-

Страница 2466/3236, документ 573af594a40d0f29e616b139611b0587 подписан 01.09.2025, опубликован 01.09.2025 в сетевом издании "РАММЕДИА", тел. +7 (496) 463-12-67, ramnews.ru

Раздел 2

Сведения о местоположении границ объекта

Обозначение характерных точек границ	Координаты, м		Метод определения координат характерной точки	Средняя квадратическая погрешность положения характерной точки (Mt), м	Описание обозначения точки на местности (при наличии)
	X	Y			
1	2	3	4	5	6
76	444469.47	2242448.20	Картометрический	0,1	-
77	444486.20	2242422.75	Картометрический	0,1	-
78	444502.91	2242397.36	Картометрический	0,1	-
79	444535.33	2242419.05	Картометрический	0,1	-
80	444539.10	2242413.72	Картометрический	0,1	-
81	444510.25	2242393.99	Картометрический	0,1	-
82	444528.80	2242367.05	Картометрический	0,1	-
83	444528.33	2242366.71	Картометрический	0,1	-
84	444542.44	2242344.16	Картометрический	0,1	-
85	444542.41	2242344.13	Картометрический	0,1	-
86	444555.54	2242323.02	Картометрический	0,1	-
87	444586.19	2242343.54	Картометрический	0,1	-
88	444586.28	2242343.40	Картометрический	0,1	-
89	444611.24	2242360.04	Картометрический	0,1	-
90	444609.38	2242362.84	Картометрический	0,1	-
91	444638.55	2242382.18	Картометрический	0,1	-
92	444654.00	2242392.42	Картометрический	0,1	-
93	444618.38	2242446.66	Картометрический	0,1	-
94	444619.60	2242447.47	Картометрический	0,1	-
95	444655.23	2242393.23	Картометрический	0,1	-
96	444669.61	2242402.75	Картометрический	0,1	-
97	444684.00	2242412.28	Картометрический	0,1	-
98	444698.50	2242422.85	Картометрический	0,1	-
99	444660.56	2242479.49	Картометрический	0,1	-
100	444646.81	2242469.04	Картометрический	0,1	-
101	444646.77	2242468.98	Картометрический	0,1	-
102	444645.12	2242471.48	Картометрический	0,1	-
103	444649.30	2242474.23	Картометрический	0,1	-
104	444665.99	2242485.24	Картометрический	0,1	-
105	444669.29	2242480.23	Картометрический	0,1	-
106	444704.84	2242426.09	Картометрический	0,1	-
107	444721.52	2242437.13	Картометрический	0,1	-
108	444738.19	2242448.17	Картометрический	0,1	-
109	444754.87	2242459.21	Картометрический	0,1	-
110	444771.55	2242470.25	Картометрический	0,1	-
111	444788.22	2242481.30	Картометрический	0,1	-
112	444804.90	2242492.34	Картометрический	0,1	-
113	444821.57	2242503.38	Картометрический	0,1	-
114	444838.25	2242514.42	Картометрический	0,1	-
115	444854.92	2242525.47	Картометрический	0,1	-

Страница 2467/3236, документ 573af594a40d0f29e616b139611b0587 подписан 01.09.2025, опубликован 01.09.2025 в сетевом издании "РАММЕДИА", тел. +7 (496) 463-12-67, ramnews.ru

Раздел 2

Сведения о местоположении границ объекта

Обозначение характерных точек границ	Координаты, м		Метод определения координат характерной точки	Средняя квадратическая погрешность положения характерной точки (Mt), м	Описание обозначения точки на местности (при наличии)
	X	Y			
1	2	3	4	5	6
116	444871.60	2242536.51	Картометрический	0,1	-
117	444893.28	2242550.87	Картометрический	0,1	-
118	444900.98	2242571.85	Картометрический	0,1	-
119	444885.77	2242599.10	Картометрический	0,1	-
120	444866.25	2242634.08	Картометрический	0,1	-
121	444847.02	2242668.53	Картометрический	0,1	-
122	444832.37	2242694.77	Картометрический	0,1	-
123	444817.84	2242720.80	Картометрический	0,1	-
124	444817.80	2242720.88	Картометрический	0,1	-
125	444817.49	2242721.72	Картометрический	0,1	-
126	444803.15	2242747.13	Картометрический	0,1	-
127	444788.50	2242773.38	Картометрический	0,1	-
128	444773.92	2242799.50	Картометрический	0,1	-
129	444739.29	2242861.55	Картометрический	0,1	-
130	444719.71	2242896.63	Картометрический	0,1	-
131	444699.73	2242932.43	Картометрический	0,1	-
132	444695.75	2242939.58	Картометрический	0,1	-
133	444714.32	2242960.64	Картометрический	0,1	-
134	444609.58	2243129.30	Картометрический	0,1	-
135	445051.49	2243345.07	Картометрический	0,1	-
136	445035.78	2243374.62	Картометрический	0,1	-
137	444939.46	2243555.85	Картометрический	0,1	-
138	444911.11	2243605.23	Картометрический	0,1	-
139	444898.23	2243632.77	Картометрический	0,1	-
140	444885.36	2243660.31	Картометрический	0,1	-
141	444872.49	2243687.85	Картометрический	0,1	-
142	444866.06	2243701.61	Картометрический	0,1	-
143	444859.62	2243715.39	Картометрический	0,1	-
144	444846.74	2243742.93	Картометрический	0,1	-
145	444833.87	2243770.47	Картометрический	0,1	-
1	444816.73	2243807.14	Картометрический	0,1	-
146	444502.81	2242720.65	Картометрический	0,1	-
147	444515.52	2242704.31	Картометрический	0,1	-
148	444513.27	2242707.73	Картометрический	0,1	-
149	444503.94	2242721.93	Картометрический	0,1	-
146	444502.81	2242720.65	Картометрический	0,1	-
150	446633.33	2239732.68	Картометрический	0,1	-
151	446635.24	2239736.62	Картометрический	0,1	-
152	446651.05	2239769.14	Картометрический	0,1	-
153	446656.42	2239766.05	Картометрический	0,1	-

Страница 2468/3236, документ 573af594a40d0f29e616b139611b0587 подписан 01.09.2025, опубликован 01.09.2025 в сетевом издании "РАММЕДИА", тел. +7 (496) 463-12-67, ramnews.ru

Раздел 2

Сведения о местоположении границ объекта

Обозначение характерных точек границ	Координаты, м		Метод определения координат характерной точки	Средняя квадратическая погрешность положения характерной точки (Mt), м	Описание обозначения точки на местности (при наличии)
	X	Y			
1	2	3	4	5	6
154	446675.27	2239810.07	Картометрический	0,1	-
155	446671.49	2239811.24	Картометрический	0,1	-
156	446681.39	2239831.59	Картометрический	0,1	-
157	446682.07	2239831.23	Картометрический	0,1	-
158	446682.17	2239833.21	Картометрический	0,1	-
159	446691.09	2239851.59	Картометрический	0,1	-
160	446688.63	2239858.45	Картометрический	0,1	-
161	446698.81	2239905.35	Картометрический	0,1	-
162	446703.23	2239924.79	Картометрический	0,1	-
163	446708.45	2239947.72	Картометрический	0,1	-
164	446682.32	2239955.85	Картометрический	0,1	-
165	446674.12	2240053.31	Картометрический	0,1	-
166	446659.44	2240227.95	Картометрический	0,1	-
167	446682.34	2240300.32	Картометрический	0,1	-
168	446730.51	2240310.26	Картометрический	0,1	-
169	446809.92	2240207.56	Картометрический	0,1	-
170	446814.35	2240201.84	Картометрический	0,1	-
171	446833.43	2240177.16	Картометрический	0,1	-
172	446845.32	2240219.86	Картометрический	0,1	-
173	446860.76	2240275.31	Картометрический	0,1	-
174	446881.32	2240349.15	Картометрический	0,1	-
175	446894.35	2240346.48	Картометрический	0,1	-
176	446903.22	2240344.66	Картометрический	0,1	-
177	446920.77	2240341.05	Картометрический	0,1	-
178	446952.56	2240334.53	Картометрический	0,1	-
179	446964.27	2240328.28	Картометрический	0,1	-
180	446997.48	2240310.54	Картометрический	0,1	-
181	447025.45	2240295.60	Картометрический	0,1	-
182	447051.66	2240281.60	Картометрический	0,1	-
183	447076.90	2240268.12	Картометрический	0,1	-
184	447097.81	2240256.95	Картометрический	0,1	-
185	447129.48	2240240.04	Картометрический	0,1	-
186	447168.25	2240219.33	Картометрический	0,1	-
187	447184.98	2240255.50	Картометрический	0,1	-
188	447150.93	2240286.38	Картометрический	0,1	-
189	447123.11	2240311.62	Картометрический	0,1	-
190	447104.75	2240328.27	Картометрический	0,1	-
191	447082.58	2240348.38	Картометрический	0,1	-
192	447059.53	2240369.29	Картометрический	0,1	-
193	447034.95	2240391.58	Картометрический	0,1	-

Страница 2469/3236, документ 573af594a40d0f29e616b139611b0587 подписан 01.09.2025, опубликован 01.09.2025 в сетевом издании "РАММЕДИА", тел. +7 (496) 463-12-67, ramnews.ru

Раздел 2

Сведения о местоположении границ объекта

Обозначение характерных точек границ	Координаты, м		Метод определения координат характерной точки	Средняя квадратическая погрешность положения характерной точки (Mt), м	Описание обозначения точки на местности (при наличии)
	X	Y			
1	2	3	4	5	6
194	447005.80	2240418.03	Картометрический	0,1	-
195	446985.73	2240436.23	Картометрический	0,1	-
196	446963.69	2240443.57	Картометрический	0,1	-
197	446915.46	2240459.64	Картометрический	0,1	-
198	446757.79	2240512.17	Картометрический	0,1	-
199	446756.81	2240512.50	Картометрический	0,1	-
200	446737.07	2240492.18	Картометрический	0,1	-
201	446667.94	2240359.26	Картометрический	0,1	-
202	446626.81	2240223.78	Картометрический	0,1	-
203	446637.60	2240221.65	Картометрический	0,1	-
204	446673.56	2239983.76	Картометрический	0,1	-
205	446651.50	2239980.31	Картометрический	0,1	-
206	446621.11	2239988.43	Картометрический	0,1	-
207	446569.88	2240025.48	Картометрический	0,1	-
208	446571.88	2239996.02	Картометрический	0,1	-
209	446576.39	2239927.54	Картометрический	0,1	-
210	446556.94	2239890.07	Картометрический	0,1	-
211	446487.10	2239932.91	Картометрический	0,1	-
212	446481.48	2239934.96	Картометрический	0,1	-
213	446461.08	2239945.74	Картометрический	0,1	-
214	446426.02	2239897.04	Картометрический	0,1	-
215	446448.43	2239886.38	Картометрический	0,1	-
216	446429.16	2239850.81	Картометрический	0,1	-
217	446424.07	2239853.96	Картометрический	0,1	-
218	446421.91	2239855.17	Картометрический	0,1	-
219	446405.63	2239863.96	Картометрический	0,1	-
220	446396.99	2239867.18	Картометрический	0,1	-
221	446389.57	2239867.71	Картометрический	0,1	-
222	446380.52	2239866.01	Картометрический	0,1	-
223	446372.85	2239860.63	Картометрический	0,1	-
224	446372.12	2239859.61	Картометрический	0,1	-
225	446352.69	2239836.71	Картометрический	0,1	-
226	446344.75	2239828.45	Картометрический	0,1	-
227	446355.52	2239815.75	Картометрический	0,1	-
228	446398.26	2239796.32	Картометрический	0,1	-
229	446352.58	2239708.05	Картометрический	0,1	-
230	446356.74	2239705.75	Картометрический	0,1	-
231	446371.99	2239700.17	Картометрический	0,1	-
232	446392.40	2239685.87	Картометрический	0,1	-
233	446394.86	2239684.51	Картометрический	0,1	-

Страница 2470/3236, документ 573af594a40d0f29e616b139611b0587 подписан 01.09.2025, опубликован 01.09.2025 в сетевом издании "РАММЕДИА", тел. +7 (496) 463-12-67, ramnews.ru

Раздел 2

Сведения о местоположении границ объекта

Обозначение характерных точек границ	Координаты, м		Метод определения координат характерной точки	Средняя квадратическая погрешность положения характерной точки (Mt), м	Описание обозначения точки на местности (при наличии)
	X	Y			
1	2	3	4	5	6
234	446401.35	2239681.47	Картометрический	0,1	-
235	446430.10	2239663.54	Картометрический	0,1	-
236	446436.25	2239659.70	Картометрический	0,1	-
237	446448.72	2239651.78	Картометрический	0,1	-
238	446458.33	2239646.07	Картометрический	0,1	-
239	446466.39	2239642.75	Картометрический	0,1	-
240	446473.16	2239639.99	Картометрический	0,1	-
241	446494.10	2239631.44	Картометрический	0,1	-
242	446533.64	2239620.10	Картометрический	0,1	-
243	446572.96	2239609.22	Картометрический	0,1	-
244	446620.68	2239706.60	Картометрический	0,1	-
245	446633.13	2239732.27	Картометрический	0,1	-
150	446633.33	2239732.68	Картометрический	0,1	-
246	446612.21	2239743.06	Картометрический	0,1	-
247	446617.60	2239723.08	Картометрический	0,1	-
248	446616.17	2239721.04	Картометрический	0,1	-
249	446589.42	2239682.95	Картометрический	0,1	-
250	446540.78	2239713.64	Картометрический	0,1	-
251	446551.82	2239734.02	Картометрический	0,1	-
252	446557.59	2239734.81	Картометрический	0,1	-
253	446581.93	2239769.21	Картометрический	0,1	-
254	446610.40	2239749.78	Картометрический	0,1	-
246	446612.21	2239743.06	Картометрический	0,1	-
255	446501.05	2239812.13	Картометрический	0,1	-
256	446531.70	2239794.42	Картометрический	0,1	-
257	446508.92	2239757.38	Картометрический	0,1	-
258	446499.04	2239763.51	Картометрический	0,1	-
259	446502.20	2239772.71	Картометрический	0,1	-
260	446498.07	2239775.26	Картометрический	0,1	-
261	446485.50	2239783.01	Картометрический	0,1	-
262	446484.04	2239783.80	Картометрический	0,1	-
263	446488.69	2239791.54	Картометрический	0,1	-
255	446501.05	2239812.13	Картометрический	0,1	-
264	446480.93	2239823.72	Картометрический	0,1	-
265	446494.09	2239816.07	Картометрический	0,1	-
266	446496.62	2239814.49	Картометрический	0,1	-
267	446479.00	2239786.54	Картометрический	0,1	-
268	446473.47	2239789.55	Картометрический	0,1	-
269	446464.56	2239794.90	Картометрический	0,1	-
270	446476.43	2239814.60	Картометрический	0,1	-

Страница 2471/3236, документ 573af594a40d0f29e616b139611b0587 подписан 01.09.2025, опубликован 01.09.2025 в сетевом издании "РАММЕДИА", тел. +7 (496) 463-12-67, ramnews.ru

Раздел 2

Сведения о местоположении границ объекта

Обозначение характерных точек границ	Координаты, м		Метод определения координат характерной точки	Средняя квадратическая погрешность положения характерной точки (Mt), м	Описание обозначения точки на местности (при наличии)
	X	Y			
1	2	3	4	5	6
264	446480.93	2239823.72	Картометрический	0,1	-
271	446233.95	2240413.65	Картометрический	0,1	-
272	446218.98	2240381.49	Картометрический	0,1	-
273	446231.68	2240373.85	Картометрический	0,1	-
274	446253.46	2240360.75	Картометрический	0,1	-
275	446248.76	2240351.15	Картометрический	0,1	-
276	446251.29	2240350.06	Картометрический	0,1	-
277	446246.12	2240338.11	Картометрический	0,1	-
278	446245.64	2240337.30	Картометрический	0,1	-
279	446243.86	2240333.14	Картометрический	0,1	-
280	446237.83	2240319.71	Картометрический	0,1	-
281	446234.30	2240322.13	Картометрический	0,1	-
282	446234.71	2240322.79	Картометрический	0,1	-
283	446228.05	2240326.15	Картометрический	0,1	-
284	446214.77	2240335.02	Картометрический	0,1	-
285	446224.42	2240355.00	Картометрический	0,1	-
286	446221.65	2240356.95	Картометрический	0,1	-
287	446151.66	2240325.80	Картометрический	0,1	-
288	446084.14	2240133.98	Картометрический	0,1	-
289	446081.78	2240133.13	Картометрический	0,1	-
290	446084.52	2240128.36	Картометрический	0,1	-
291	446047.42	2240106.59	Картометрический	0,1	-
292	446059.58	2240098.81	Картометрический	0,1	-
293	446054.51	2240097.16	Картометрический	0,1	-
294	446039.29	2240106.97	Картометрический	0,1	-
295	446038.62	2240107.22	Картометрический	0,1	-
296	446023.04	2240088.02	Картометрический	0,1	-
297	446020.96	2240085.46	Картометрический	0,1	-
298	446020.66	2240086.14	Картометрический	0,1	-
299	446015.22	2240084.37	Картометрический	0,1	-
300	446019.05	2240089.94	Картометрический	0,1	-
301	446019.98	2240095.66	Картометрический	0,1	-
302	446008.89	2240105.39	Картометрический	0,1	-
303	445983.19	2240124.59	Картометрический	0,1	-
304	445973.24	2240132.14	Картометрический	0,1	-
305	445959.34	2240113.29	Картометрический	0,1	-
306	445955.23	2240109.78	Картометрический	0,1	-
307	445950.13	2240117.19	Картометрический	0,1	-
308	445950.65	2240118.52	Картометрический	0,1	-
309	445950.37	2240121.48	Картометрический	0,1	-

Страница 2472/3236, документ 573af594a40d0f29e616b139611b0587 подписан 01.09.2025, опубликован 01.09.2025 в сетевом издании "РАММЕДИА", тел. +7 (496) 463-12-67, ramnews.ru

Раздел 2

Сведения о местоположении границ объекта

Обозначение характерных точек границ	Координаты, м		Метод определения координат характерной точки	Средняя квадратическая погрешность положения характерной точки (Mt), м	Описание обозначения точки на местности (при наличии)
	X	Y			
1	2	3	4	5	6
310	445944.26	2240125.94	Картометрический	0,1	-
311	445938.57	2240130.12	Картометрический	0,1	-
312	445933.22	2240132.84	Картометрический	0,1	-
313	445919.36	2240136.15	Картометрический	0,1	-
314	445928.59	2240144.63	Картометрический	0,1	-
315	445915.39	2240159.40	Картометрический	0,1	-
316	445869.39	2240117.18	Картометрический	0,1	-
317	445872.11	2240114.92	Картометрический	0,1	-
318	445851.26	2240095.79	Картометрический	0,1	-
319	445850.91	2240091.10	Картометрический	0,1	-
320	445869.92	2240077.29	Картометрический	0,1	-
321	445877.62	2240068.18	Картометрический	0,1	-
322	445887.46	2240056.10	Картометрический	0,1	-
323	445893.37	2240052.85	Картометрический	0,1	-
324	445890.45	2240047.65	Картометрический	0,1	-
325	445902.02	2240031.11	Картометрический	0,1	-
326	445930.91	2240078.01	Картометрический	0,1	-
327	445932.63	2240081.08	Картометрический	0,1	-
328	445954.68	2240067.86	Картометрический	0,1	-
329	445966.20	2240061.37	Картометрический	0,1	-
330	445963.20	2240058.95	Картометрический	0,1	-
331	445942.25	2240072.31	Картометрический	0,1	-
332	445929.07	2240050.68	Картометрический	0,1	-
333	445943.04	2240042.61	Картометрический	0,1	-
334	445939.16	2240039.46	Картометрический	0,1	-
335	445921.71	2240048.77	Картометрический	0,1	-
336	445909.12	2240025.01	Картометрический	0,1	-
337	445916.90	2240021.42	Картометрический	0,1	-
338	445868.12	2239981.90	Картометрический	0,1	-
339	445865.67	2239983.82	Картометрический	0,1	-
340	445856.68	2239972.63	Картометрический	0,1	-
341	445848.80	2239966.24	Картометрический	0,1	-
342	445846.46	2239968.13	Картометрический	0,1	-
343	445815.90	2239917.92	Картометрический	0,1	-
344	445809.43	2239907.61	Картометрический	0,1	-
345	445799.84	2239891.41	Картометрический	0,1	-
346	445797.30	2239885.77	Картометрический	0,1	-
347	445784.96	2239876.04	Картометрический	0,1	-
348	445764.04	2239832.10	Картометрический	0,1	-
349	445763.38	2239812.43	Картометрический	0,1	-

Страница 2473/3236, документ 573af594a40d0f29e616b139611b0587 подписан 01.09.2025, опубликован 01.09.2025 в сетевом издании "РАММЕДИА", тел. +7 (496) 463-12-67, ramnews.ru

Раздел 2

Сведения о местоположении границ объекта

Обозначение характерных точек границ	Координаты, м		Метод определения координат характерной точки	Средняя квадратическая погрешность положения характерной точки (Mt), м	Описание обозначения точки на местности (при наличии)
	X	Y			
1	2	3	4	5	6
350	445762.92	2239798.87	Картометрический	0,1	-
351	445767.51	2239797.94	Картометрический	0,1	-
352	445798.99	2239791.73	Картометрический	0,1	-
353	445799.32	2239782.36	Картометрический	0,1	-
354	445820.78	2239783.44	Картометрический	0,1	-
355	445819.46	2239806.15	Картометрический	0,1	-
356	445826.49	2239834.55	Картометрический	0,1	-
357	445844.96	2239869.21	Картометрический	0,1	-
358	445855.28	2239882.53	Картометрический	0,1	-
359	445863.36	2239890.27	Картометрический	0,1	-
360	445883.23	2239909.31	Картометрический	0,1	-
361	445913.13	2239951.26	Картометрический	0,1	-
362	445943.19	2239976.07	Картометрический	0,1	-
363	446051.12	2240053.84	Картометрический	0,1	-
364	446149.12	2240097.16	Картометрический	0,1	-
365	446158.66	2240108.85	Картометрический	0,1	-
366	446145.93	2240102.09	Картометрический	0,1	-
367	446136.52	2240116.38	Картометрический	0,1	-
368	446133.44	2240119.20	Картометрический	0,1	-
369	446109.63	2240141.02	Картометрический	0,1	-
370	446107.95	2240157.53	Картометрический	0,1	-
371	446108.80	2240163.51	Картометрический	0,1	-
372	446124.51	2240202.54	Картометрический	0,1	-
373	446165.37	2240254.67	Картометрический	0,1	-
374	446203.42	2240224.46	Картометрический	0,1	-
375	446209.37	2240219.81	Картометрический	0,1	-
376	446218.58	2240239.92	Картометрический	0,1	-
377	446237.68	2240266.20	Картометрический	0,1	-
378	446242.07	2240263.41	Картометрический	0,1	-
379	446245.11	2240268.11	Картометрический	0,1	-
380	446241.02	2240270.46	Картометрический	0,1	-
381	446259.92	2240298.49	Картометрический	0,1	-
382	446280.52	2240332.59	Картометрический	0,1	-
383	446287.02	2240351.58	Картометрический	0,1	-
384	446288.81	2240362.80	Картометрический	0,1	-
385	446287.40	2240386.20	Картометрический	0,1	-
386	446278.90	2240382.42	Картометрический	0,1	-
387	446278.11	2240389.75	Картометрический	0,1	-
388	446270.54	2240392.83	Картометрический	0,1	-
389	446260.31	2240375.18	Картометрический	0,1	-

Страница 2474/3236, документ 573af594a40d0f29e616b139611b0587 подписан 01.09.2025, опубликован 01.09.2025 в сетевом издании "РАММЕДИА", тел. +7 (496) 463-12-67, ramnews.ru

Раздел 2

Сведения о местоположении границ объекта

Обозначение характерных точек границ	Координаты, м		Метод определения координат характерной точки	Средняя квадратическая погрешность положения характерной точки (Mt), м	Описание обозначения точки на местности (при наличии)
	X	Y			
1	2	3	4	5	6
390	446258.51	2240376.23	Картометрический	0,1	-
391	446265.92	2240387.71	Картометрический	0,1	-
392	446267.21	2240393.32	Картометрический	0,1	-
393	446268.44	2240395.68	Картометрический	0,1	-
271	446233.95	2240413.65	Картометрический	0,1	-
394	446851.89	2240185.09	Картометрический	0,1	-
395	446740.65	2240022.69	Картометрический	0,1	-
396	446751.62	2240020.63	Картометрический	0,1	-
397	446762.86	2240018.52	Картометрический	0,1	-
398	446754.21	2240004.47	Картометрический	0,1	-
399	446763.01	2240003.35	Картометрический	0,1	-
400	446853.57	2239992.55	Картометрический	0,1	-
401	446863.72	2239991.33	Картометрический	0,1	-
402	446896.02	2239983.24	Картометрический	0,1	-
403	446995.21	2239958.29	Картометрический	0,1	-
404	446998.75	2239974.29	Картометрический	0,1	-
405	447006.26	2239998.46	Картометрический	0,1	-
406	447009.10	2240007.57	Картометрический	0,1	-
407	447056.80	2240003.96	Картометрический	0,1	-
408	447072.92	2240002.74	Картометрический	0,1	-
409	447082.84	2240001.80	Картометрический	0,1	-
410	447103.81	2240080.18	Картометрический	0,1	-
411	447103.84	2240080.25	Картометрический	0,1	-
412	447103.89	2240080.32	Картометрический	0,1	-
413	447063.62	2240097.06	Картометрический	0,1	-
414	447023.03	2240113.94	Картометрический	0,1	-
415	447002.56	2240122.45	Картометрический	0,1	-
416	446981.32	2240131.28	Картометрический	0,1	-
417	446945.36	2240146.23	Картометрический	0,1	-
418	446914.35	2240159.12	Картометрический	0,1	-
419	446884.35	2240171.59	Картометрический	0,1	-
394	446851.89	2240185.09	Картометрический	0,1	-
420	445781.89	2239476.95	Картометрический	0,1	-
421	445774.93	2239447.59	Картометрический	0,1	-
422	445773.28	2239445.19	Картометрический	0,1	-
423	445768.71	2239427.24	Картометрический	0,1	-
424	445767.61	2239422.92	Картометрический	0,1	-
425	445764.76	2239411.72	Картометрический	0,1	-
426	445756.18	2239379.05	Картометрический	0,1	-
427	445753.50	2239362.13	Картометрический	0,1	-

Страница 2475/3236, документ 573af594a40d0f29e616b139611b0587 подписан 01.09.2025, опубликован 01.09.2025 в сетевом издании "РАММЕДИА", тел. +7 (496) 463-12-67, ramnews.ru

Раздел 2

Сведения о местоположении границ объекта

Обозначение характерных точек границ	Координаты, м		Метод определения координат характерной точки	Средняя квадратическая погрешность положения характерной точки (Mt), м	Описание обозначения точки на местности (при наличии)
	X	Y			
1	2	3	4	5	6
428	445752.74	2239362.12	Картометрический	0,1	-
429	445741.12	2239299.50	Картометрический	0,1	-
430	445823.78	2239291.14	Картометрический	0,1	-
431	445827.05	2239300.41	Картометрический	0,1	-
432	445817.10	2239310.63	Картометрический	0,1	-
433	445831.97	2239426.20	Картометрический	0,1	-
434	445819.14	2239429.20	Картометрический	0,1	-
435	445821.69	2239439.68	Картометрический	0,1	-
436	445805.07	2239442.48	Картометрический	0,1	-
437	445805.29	2239443.83	Картометрический	0,1	-
438	445809.90	2239471.17	Картометрический	0,1	-
439	445787.00	2239475.90	Картометрический	0,1	-
420	445781.89	2239476.95	Картометрический	0,1	-
440	446303.39	2240490.58	Картометрический	0,1	-
441	446296.75	2240483.05	Картометрический	0,1	-
442	446285.78	2240456.09	Картометрический	0,1	-
443	446285.08	2240451.25	Картометрический	0,1	-
444	446288.79	2240434.32	Картометрический	0,1	-
445	446288.83	2240433.92	Картометрический	0,1	-
446	446291.48	2240407.18	Картометрический	0,1	-
447	446291.45	2240404.83	Картометрический	0,1	-
448	446292.33	2240399.73	Картометрический	0,1	-
449	446300.68	2240406.92	Картометрический	0,1	-
450	446312.89	2240407.51	Картометрический	0,1	-
451	446321.03	2240401.65	Картометрический	0,1	-
452	446330.64	2240387.65	Картометрический	0,1	-
453	446335.66	2240393.14	Картометрический	0,1	-
454	446336.33	2240394.49	Картометрический	0,1	-
455	446336.70	2240401.23	Картометрический	0,1	-
456	446338.94	2240406.51	Картометрический	0,1	-
457	446343.48	2240411.73	Картометрический	0,1	-
458	446345.16	2240417.72	Картометрический	0,1	-
459	446338.31	2240422.00	Картометрический	0,1	-
460	446338.03	2240435.64	Картометрический	0,1	-
461	446307.79	2240447.88	Картометрический	0,1	-
462	446312.46	2240470.62	Картометрический	0,1	-
463	446318.12	2240476.83	Картометрический	0,1	-
464	446319.21	2240477.91	Картометрический	0,1	-
440	446303.39	2240490.58	Картометрический	0,1	-
465	446213.79	2242059.93	Картометрический	0,1	-

Страница 2476/3236, документ 573af594a40d0f29e616b139611b0587 подписан 01.09.2025, опубликован 01.09.2025 в сетевом издании "РАММЕДИА", тел. +7 (496) 463-12-67, ramnews.ru

Раздел 2

Сведения о местоположении границ объекта

Обозначение характерных точек границ	Координаты, м		Метод определения координат характерной точки	Средняя квадратическая погрешность положения характерной точки (Mt), м	Описание обозначения точки на местности (при наличии)
	X	Y			
1	2	3	4	5	6
466	446177.03	2242037.21	Картометрический	0,1	-
467	446182.69	2242027.19	Картометрический	0,1	-
468	446183.37	2242019.89	Картометрический	0,1	-
469	446180.35	2242013.15	Картометрический	0,1	-
470	446175.27	2242008.54	Картометрический	0,1	-
471	446178.96	2242001.93	Картометрический	0,1	-
472	446188.24	2242007.60	Картометрический	0,1	-
473	446207.63	2242018.81	Картометрический	0,1	-
474	446229.68	2242031.91	Картометрический	0,1	-
465	446213.79	2242059.93	Картометрический	0,1	-
475	446197.82	2242088.11	Картометрический	0,1	-
476	446162.34	2242066.60	Картометрический	0,1	-
477	446182.85	2242041.67	Картометрический	0,1	-
478	446212.61	2242062.17	Картометрический	0,1	-
475	446197.82	2242088.11	Картометрический	0,1	-

3. Сведения о характерных точках части (частей) границы объекта

Обозначение характерных точек границ	Координаты, м		Метод определения координат характерной точки	Средняя квадратическая погрешность положения характерной точки (Mt), м	Описание обозначения точки на местности (при наличии)
	X	Y			
1	2	3	4	5	6
-	-	-	-	-	-

Страница 2477/3236, документ 573af594a40d0f29e616b139611b0587 подписан 01.09.2025, опубликован 01.09.2025 в сетевом издании "РАММЕДИА", тел. +7 (496) 463-12-67, ramnews.ru

Раздел 3

Сведения о местоположении измененных (уточненных) границ объекта

1. Система координат -

2. Сведения о характерных точках границ объекта

Обозначение характерных точек границ	Существующие координаты, м		Измененные (уточненные) координаты, м		Метод определения координат характерной точки	Средняя квадратическая погрешность положения характерной точки (Mt), м	Описание обозначения точки на местности (при наличии)
	X	Y	X	Y			
1	2	3	4	5	6	7	8
-	-	-	-	-	-	-	

3. Сведения о характерных точках части (частей) границы объекта

Обозначение характерных точек границ	Существующие координаты, м		Измененные (уточненные) координаты, м		Метод определения координат характерной точки	Средняя квадратическая погрешность положения характерной точки (Mt), м	Описание обозначения точки на местности (при наличии)
	X	Y	X	Y			
1	2	3	4	5	6	7	8
-	-	-	-	-	-	-	

Страница 2478/3236, документ 573af594a40d0f29e616b139611b0587
подписан 01.09.2025, опубликован 01.09.2025 в сетевом
издании "РАММЕДИА", тел. +7 (496) 463-12-67, ramnews.ru

ГРАФИЧЕСКОЕ ОПИСАНИЕ
местоположения границ населенных пунктов, территориальных зон, особо охраняемых природных территорий, зон с особыми условиями использования территории

п. Гжель

(наименование объекта, местоположение границ которого описано (далее - объект))

Раздел 1

Сведения об объекте

№ п/п	Характеристики объекта	Описание характеристик
1	2	3
1.	Местоположение объекта	Московская область, Раменский муниципальный округ
2.	Площадь объекта +/- величина погрешности определения площади (Р +/- Дельта Р)	422360 кв. м ± 227 кв. м
3.	Иные характеристики объекта	

Страница 2479/3236, документ 573af594a40d0f29e616b139611b0587 подписан 01.09.2025, опубликован 01.09.2025 в сетевом издании "РАММЕДИА", тел. +7 (496) 463-12-67, ramnews.ru

Раздел 2

Сведения о местоположении границ объекта

1. Система координат МСК-50, зона 2

2. Сведения о характерных точках границ объекта

Обозначение характерных точек границ	Координаты, м		Метод определения координат характерной точки	Средняя квадратическая погрешность положения характерной точки (Mt), м	Описание обозначения точки на местности (при наличии)
	X	Y			
1	2	3	4	5	6
1	452659.21	2246073.80	Картометрический	0,1	-
2	452652.47	2246083.05	Картометрический	0,1	-
3	452583.11	2246239.99	Картометрический	0,1	-
4	452569.07	2246231.96	Картометрический	0,1	-
5	452519.57	2246419.43	Картометрический	0,1	-
6	452496.04	2246514.15	Картометрический	0,1	-
7	452484.43	2246578.74	Картометрический	0,1	-
8	452511.23	2246581.19	Картометрический	0,1	-
9	452502.24	2246664.45	Картометрический	0,1	-
10	452420.38	2247008.75	Картометрический	0,1	-
11	452417.68	2247023.48	Картометрический	0,1	-
12	452422.96	2247024.21	Картометрический	0,1	-
13	452428.05	2247024.92	Картометрический	0,1	-
14	452432.81	2247026.01	Картометрический	0,1	-
15	452435.26	2247015.40	Картометрический	0,1	-
16	452435.34	2247015.06	Картометрический	0,1	-
17	452438.07	2247001.03	Картометрический	0,1	-
18	452438.39	2246999.69	Картометрический	0,1	-
19	452449.54	2247002.48	Картометрический	0,1	-
20	452465.24	2247008.28	Картометрический	0,1	-
21	452470.98	2247010.09	Картометрический	0,1	-
22	452472.18	2247010.13	Картометрический	0,1	-
23	452484.45	2247012.82	Картометрический	0,1	-
24	452488.84	2247013.79	Картометрический	0,1	-
25	452504.18	2247017.16	Картометрический	0,1	-
26	452534.94	2247023.19	Картометрический	0,1	-
27	452534.86	2247023.48	Картометрический	0,1	-
28	452539.34	2247024.71	Картометрический	0,1	-
29	452560.39	2247027.96	Картометрический	0,1	-
30	452564.97	2247028.90	Картометрический	0,1	-
31	452582.09	2247031.85	Картометрический	0,1	-
32	452609.78	2247037.01	Картометрический	0,1	-
33	452628.80	2247036.56	Картометрический	0,1	-
34	452684.95	2246740.55	Картометрический	0,1	-
35	452789.49	2246560.04	Картометрический	0,1	-

Страница 2480/3236, документ 573af594a40d0f29e616b139611b0587 подписан 01.09.2025, опубликован 01.09.2025 в сетевом издании "РАММЕДИА", тел. +7 (496) 463-12-67, ramnews.ru

Раздел 2

Сведения о местоположении границ объекта

Обозначение характерных точек границ	Координаты, м		Метод определения координат характерной точки	Средняя квадратическая погрешность положения характерной точки (Mt), м	Описание обозначения точки на местности (при наличии)
	X	Y			
1	2	3	4	5	6
36	452793.27	2246552.44	Картометрический	0,1	-
37	452801.29	2246536.35	Картометрический	0,1	-
38	452801.46	2246536.42	Картометрический	0,1	-
39	452793.61	2246552.75	Картометрический	0,1	-
40	452830.72	2246569.73	Картометрический	0,1	-
41	452850.14	2246531.04	Картометрический	0,1	-
42	452812.19	2246514.51	Картометрический	0,1	-
43	452824.82	2246489.11	Картометрический	0,1	-
44	452824.85	2246489.12	Картометрический	0,1	-
45	452854.08	2246502.52	Картометрический	0,1	-
46	452871.46	2246470.15	Картометрический	0,1	-
47	452841.02	2246456.54	Картометрический	0,1	-
48	452842.70	2246453.26	Картометрический	0,1	-
49	452885.82	2246421.14	Картометрический	0,1	-
50	452898.25	2246426.32	Картометрический	0,1	-
51	452913.65	2246405.83	Картометрический	0,1	-
52	452922.91	2246393.52	Картометрический	0,1	-
53	452937.18	2246382.89	Картометрический	0,1	-
54	452943.52	2246387.94	Картометрический	0,1	-
55	452946.30	2246390.13	Картометрический	0,1	-
56	452949.93	2246384.40	Картометрический	0,1	-
57	452952.99	2246379.77	Картометрический	0,1	-
58	452949.24	2246377.97	Картометрический	0,1	-
59	452955.95	2246368.92	Картометрический	0,1	-
60	452973.58	2246355.78	Картометрический	0,1	-
61	453018.12	2246267.84	Картометрический	0,1	-
62	453047.81	2246244.42	Картометрический	0,1	-
63	453054.93	2246247.31	Картометрический	0,1	-
64	453005.58	2246196.79	Картометрический	0,1	-
65	452834.79	2246134.41	Картометрический	0,1	-
66	452818.14	2246128.79	Картометрический	0,1	-
67	452800.98	2246122.63	Картометрический	0,1	-
68	452801.71	2246120.46	Картометрический	0,1	-
69	452800.68	2246120.27	Картометрический	0,1	-
70	452793.70	2246118.13	Картометрический	0,1	-
71	452784.85	2246114.99	Картометрический	0,1	-
72	452783.14	2246114.38	Картометрический	0,1	-
73	452776.48	2246112.07	Картометрический	0,1	-
74	452767.79	2246108.64	Картометрический	0,1	-
75	452766.74	2246108.61	Картометрический	0,1	-

Страница 2481/3236, документ 573af594a40d0f29e616b139611b0587 подписан 01.09.2025, опубликован 01.09.2025 в сетевом издании "РАММЕДИА", тел. +7 (496) 463-12-67, ramnews.ru

Раздел 2

Сведения о местоположении границ объекта

Обозначение характерных точек границ	Координаты, м		Метод определения координат характерной точки	Средняя квадратическая погрешность положения характерной точки (Mt), м	Описание обозначения точки на местности (при наличии)
	X	Y			
1	2	3	4	5	6
76	452765.59	2246108.27	Картометрический	0,1	-
77	452750.51	2246103.40	Картометрический	0,1	-
78	452733.01	2246096.60	Картометрический	0,1	-
79	452715.55	2246090.62	Картометрический	0,1	-
80	452697.72	2246083.88	Картометрический	0,1	-
81	452700.64	2246075.09	Картометрический	0,1	-
82	452699.32	2246074.57	Картометрический	0,1	-
83	452683.51	2246068.26	Картометрический	0,1	-
84	452706.19	2246033.48	Картометрический	0,1	-
85	452711.86	2246035.91	Картометрический	0,1	-
86	452713.48	2246032.34	Картометрический	0,1	-
87	452715.59	2246025.78	Картометрический	0,1	-
88	452717.75	2246024.51	Картометрический	0,1	-
89	452740.13	2245993.93	Картометрический	0,1	-
90	452760.09	2245967.45	Картометрический	0,1	-
91	452785.80	2245934.26	Картометрический	0,1	-
92	452791.96	2245926.65	Картометрический	0,1	-
93	452804.04	2245910.99	Картометрический	0,1	-
94	452809.20	2245904.14	Картометрический	0,1	-
95	452808.92	2245903.78	Картометрический	0,1	-
96	452815.24	2245895.31	Картометрический	0,1	-
97	452815.75	2245895.73	Картометрический	0,1	-
98	452818.18	2245892.46	Картометрический	0,1	-
99	452819.92	2245890.11	Картометрический	0,1	-
100	452825.25	2245882.91	Картометрический	0,1	-
101	452827.77	2245879.52	Картометрический	0,1	-
102	452828.23	2245878.90	Картометрический	0,1	-
103	452829.07	2245879.58	Картометрический	0,1	-
104	452841.23	2245863.96	Картометрический	0,1	-
105	452853.69	2245847.94	Картометрический	0,1	-
106	452852.51	2245846.66	Картометрический	0,1	-
107	452862.91	2245833.43	Картометрический	0,1	-
108	452890.23	2245798.45	Картометрический	0,1	-
109	452896.15	2245791.45	Картометрический	0,1	-
110	452901.63	2245785.97	Картометрический	0,1	-
111	452901.99	2245785.57	Картометрический	0,1	-
112	452905.50	2245781.17	Картометрический	0,1	-
113	452905.57	2245781.28	Картометрический	0,1	-
114	452915.60	2245768.41	Картометрический	0,1	-
115	452915.62	2245768.05	Картометрический	0,1	-

Страница 2482/3236, документ 573af594a40d0f29e616b139611b0587 подписан 01.09.2025, опубликован 01.09.2025 в сетевом издании "РАММЕДИА", тел. +7 (496) 463-12-67, ramnews.ru

Раздел 2

Сведения о местоположении границ объекта

Обозначение характерных точек границ	Координаты, м		Метод определения координат характерной точки	Средняя квадратическая погрешность положения характерной точки (Mt), м	Описание обозначения точки на местности (при наличии)
	X	Y			
1	2	3	4	5	6
116	452915.57	2245765.63	Картометрический	0,1	-
117	452915.56	2245765.57	Картометрический	0,1	-
118	452910.23	2245771.27	Картометрический	0,1	-
119	452910.62	2245768.16	Картометрический	0,1	-
120	452910.57	2245765.73	Картометрический	0,1	-
121	452910.47	2245764.83	Картометрический	0,1	-
122	452919.73	2245752.28	Картометрический	0,1	-
123	452922.40	2245757.94	Картометрический	0,1	-
124	452958.98	2245712.50	Картометрический	0,1	-
125	452957.51	2245711.43	Картометрический	0,1	-
126	452959.44	2245709.05	Картометрический	0,1	-
127	452963.67	2245703.45	Картометрический	0,1	-
128	452970.86	2245689.55	Картометрический	0,1	-
129	452977.53	2245678.03	Картометрический	0,1	-
130	452952.48	2245659.36	Картометрический	0,1	-
131	452945.13	2245653.87	Картометрический	0,1	-
132	452942.81	2245652.17	Картометрический	0,1	-
133	452920.17	2245680.86	Картометрический	0,1	-
134	452898.93	2245709.04	Картометрический	0,1	-
135	452914.75	2245741.97	Картометрический	0,1	-
136	452906.59	2245752.13	Картометрический	0,1	-
137	452858.29	2245812.30	Картометрический	0,1	-
138	452701.28	2246019.60	Картометрический	0,1	-
139	452673.48	2246054.20	Картометрический	0,1	-
1	452659.21	2246073.80	Картометрический	0,1	-
140	452801.24	2245723.91	Картометрический	0,1	-
141	452778.92	2245689.09	Картометрический	0,1	-
142	452775.68	2245694.80	Картометрический	0,1	-
143	452765.32	2245713.07	Картометрический	0,1	-
144	452751.15	2245738.06	Картометрический	0,1	-
145	452726.24	2245782.01	Картометрический	0,1	-
146	452712.86	2245768.19	Картометрический	0,1	-
147	452727.43	2245749.53	Картометрический	0,1	-
148	452690.16	2245744.73	Картометрический	0,1	-
149	452679.42	2245733.63	Картометрический	0,1	-
150	452672.82	2245726.81	Картометрический	0,1	-
151	452651.43	2245704.71	Картометрический	0,1	-
152	452621.51	2245735.93	Картометрический	0,1	-
153	452618.37	2245735.54	Картометрический	0,1	-
154	452592.62	2245766.12	Картометрический	0,1	-

Страница 2483/3236, документ 573af594a40d0f29e616b139611b0587 подписан 01.09.2025, опубликован 01.09.2025 в сетевом издании "РАММЕДИА", тел. +7 (496) 463-12-67, ramnews.ru

Раздел 2

Сведения о местоположении границ объекта

Обозначение характерных точек границ	Координаты, м		Метод определения координат характерной точки	Средняя квадратическая погрешность положения характерной точки (Mt), м	Описание обозначения точки на местности (при наличии)
	X	Y			
1	2	3	4	5	6
155	452574.39	2245785.14	Картометрический	0,1	-
156	452550.57	2245782.23	Картометрический	0,1	-
157	452538.35	2245780.74	Картометрический	0,1	-
158	452514.85	2245776.69	Картометрический	0,1	-
159	452498.82	2245773.93	Картометрический	0,1	-
160	452490.45	2245820.14	Картометрический	0,1	-
161	452489.91	2245823.21	Картометрический	0,1	-
162	452496.06	2245824.24	Картометрический	0,1	-
163	452529.55	2245829.62	Картометрический	0,1	-
164	452531.42	2245829.98	Картометрический	0,1	-
165	452531.44	2245829.99	Картометрический	0,1	-
166	452453.20	2245911.67	Картометрический	0,1	-
167	452436.99	2245844.35	Картометрический	0,1	-
168	452418.28	2245838.36	Картометрический	0,1	-
169	452417.34	2245843.59	Картометрический	0,1	-
170	452412.26	2245863.97	Картометрический	0,1	-
171	452402.58	2245902.74	Картометрический	0,1	-
172	452379.91	2245899.04	Картометрический	0,1	-
173	452379.56	2245902.17	Картометрический	0,1	-
174	452378.31	2245911.07	Картометрический	0,1	-
175	452347.79	2246051.40	Картометрический	0,1	-
176	452344.51	2246068.01	Картометрический	0,1	-
177	452344.09	2246069.13	Картометрический	0,1	-
178	452342.57	2246076.14	Картометрический	0,1	-
179	452340.34	2246090.21	Картометрический	0,1	-
180	452339.57	2246094.71	Картометрический	0,1	-
181	452339.51	2246095.00	Картометрический	0,1	-
182	452318.49	2246190.87	Картометрический	0,1	-
183	452310.91	2246218.09	Картометрический	0,1	-
184	452325.92	2246223.15	Картометрический	0,1	-
185	452242.36	2246414.61	Картометрический	0,1	-
186	452285.88	2246427.48	Картометрический	0,1	-
187	452288.40	2246419.25	Картометрический	0,1	-
188	452342.56	2246434.50	Картометрический	0,1	-
189	452356.64	2246375.56	Картометрический	0,1	-
190	452371.12	2246378.14	Картометрический	0,1	-
191	452374.26	2246364.21	Картометрический	0,1	-
192	452383.21	2246324.49	Картометрический	0,1	-
193	452430.85	2246336.59	Картометрический	0,1	-
194	452462.82	2246344.72	Картометрический	0,1	-

Страница 2484/3236, документ 573af594a40d0f29e616b139611b0587 подписан 01.09.2025, опубликован 01.09.2025 в сетевом издании "РАММЕДИА", тел. +7 (496) 463-12-67, ramnews.ru

Раздел 2

Сведения о местоположении границ объекта

Обозначение характерных точек границ	Координаты, м		Метод определения координат характерной точки	Средняя квадратическая погрешность положения характерной точки (Mt), м	Описание обозначения точки на местности (при наличии)
	X	Y			
1	2	3	4	5	6
195	452478.50	2246262.64	Картометрический	0,1	-
196	452568.31	2246042.28	Картометрический	0,1	-
197	452579.36	2246026.87	Картометрический	0,1	-
198	452596.34	2246003.21	Картометрический	0,1	-
199	452623.26	2245966.74	Картометрический	0,1	-
200	452801.66	2245725.00	Картометрический	0,1	-
140	452801.24	2245723.91	Картометрический	0,1	-

3. Сведения о характерных точках части (частей) границы объекта

Обозначение характерных точек границ	Координаты, м		Метод определения координат характерной точки	Средняя квадратическая погрешность положения характерной точки (Mt), м	Описание обозначения точки на местности (при наличии)
	X	Y			
1	2	3	4	5	6
-	-	-	-	-	-

Страница 2485/3236, документ 573af594a40d0f29e616b139611b0587 подписан 01.09.2025, опубликован 01.09.2025 в сетевом издании "РАММЕДИА", тел. +7 (496) 463-12-67, ramnews.ru

Раздел 3

Сведения о местоположении измененных (уточненных) границ объекта

1. Система координат -

2. Сведения о характерных точках границ объекта

Обозначение характерных точек границ	Существующие координаты, м		Измененные (уточненные) координаты, м		Метод определения координат характерной точки	Средняя квадратическая погрешность положения характерной точки (Mt), м	Описание обозначения точки на местности (при наличии)
	X	Y	X	Y			
1	2	3	4	5	6	7	8
-	-	-	-	-	-	-	

3. Сведения о характерных точках части (частей) границы объекта

Обозначение характерных точек границ	Существующие координаты, м		Измененные (уточненные) координаты, м		Метод определения координат характерной точки	Средняя квадратическая погрешность положения характерной точки (Mt), м	Описание обозначения точки на местности (при наличии)
	X	Y	X	Y			
1	2	3	4	5	6	7	8
-	-	-	-	-	-	-	

Страница 2486/3236, документ 573af594a40d0f29e616b139611b0587
подписан 01.09.2025, опубликован 01.09.2025 в сетевом
издании "РАММЕДИА", тел. +7 (496) 463-12-67, ramnews.ru

ГРАФИЧЕСКОЕ ОПИСАНИЕ
местоположения границ населенных пунктов, территориальных зон, особо охраняемых природных территорий, зон с особыми условиями использования территории

п. Гжельского кирпичного завода

(наименование объекта, местоположение границ которого описано (далее - объект))

Раздел 1

Сведения об объекте

№ п/п	Характеристики объекта	Описание характеристик
1	2	3
1.	Местоположение объекта	Московская область, Раменский муниципальный округ
2.	Площадь объекта +/- величина погрешности определения площади (Р +/- Дельта Р)	646546 кв. м ± 281 кв. м
3.	Иные характеристики объекта	

Страница 2487/3236, документ 573af594a40d0f29e616b139611b0587 подписан 01.09.2025, опубликован 01.09.2025 в сетевом издании "РАММЕДИА", тел. +7 (496) 463-12-67, ramnews.ru

Раздел 2

Сведения о местоположении границ объекта

1. Система координат МСК-50, зона 2

2. Сведения о характерных точках границ объекта

Обозначение характерных точек границ	Координаты, м		Метод определения координат характерной точки	Средняя квадратическая погрешность положения характерной точки (Mt), м	Описание обозначения точки на местности (при наличии)
	X	Y			
1	2	3	4	5	6
1	452393.60	2248184.68	Картометрический	0,1	-
2	452399.47	2248174.49	Картометрический	0,1	-
3	452399.63	2248174.21	Картометрический	0,1	-
4	452399.36	2248174.01	Картометрический	0,1	-
5	452400.46	2248168.28	Картометрический	0,1	-
6	452424.21	2248040.55	Картометрический	0,1	-
7	452304.00	2248008.32	Картометрический	0,1	-
8	452299.74	2247992.66	Картометрический	0,1	-
9	452289.36	2247996.13	Картометрический	0,1	-
10	452296.37	2248011.42	Картометрический	0,1	-
11	452288.66	2248014.57	Картометрический	0,1	-
12	452281.95	2248007.06	Картометрический	0,1	-
13	452266.90	2248010.32	Картометрический	0,1	-
14	452257.22	2247972.16	Картометрический	0,1	-
15	452271.86	2247967.36	Картометрический	0,1	-
16	452282.88	2247973.70	Картометрический	0,1	-
17	452285.32	2247973.72	Картометрический	0,1	-
18	452306.29	2247968.37	Картометрический	0,1	-
19	452565.35	2247832.72	Картометрический	0,1	-
20	452735.55	2247748.27	Картометрический	0,1	-
21	452874.29	2247670.33	Картометрический	0,1	-
22	453119.25	2247532.21	Картометрический	0,1	-
23	453119.38	2247528.10	Картометрический	0,1	-
24	453110.01	2247516.01	Картометрический	0,1	-
25	453124.90	2247506.79	Картометрический	0,1	-
26	453082.72	2247447.79	Картометрический	0,1	-
27	453051.13	2247403.41	Картометрический	0,1	-
28	453030.69	2247376.70	Картометрический	0,1	-
29	453033.97	2247364.09	Картометрический	0,1	-
30	453039.19	2247355.02	Картометрический	0,1	-
31	453146.22	2247340.11	Картометрический	0,1	-
32	453142.20	2247298.54	Картометрический	0,1	-
33	453142.06	2247297.05	Картометрический	0,1	-
34	453141.86	2247281.10	Картометрический	0,1	-
35	453097.79	2247285.16	Картометрический	0,1	-

Страница 2488/3236, документ 573af594a40d0f29e616b139611b0587 подписан 01.09.2025, опубликован 01.09.2025 в сетевом издании "РАММЕДИА", тел. +7 (496) 463-12-67, ramnews.ru

Раздел 2

Сведения о местоположении границ объекта

Обозначение характерных точек границ	Координаты, м		Метод определения координат характерной точки	Средняя квадратическая погрешность положения характерной точки (Mt), м	Описание обозначения точки на местности (при наличии)
	X	Y			
1	2	3	4	5	6
36	453093.28	2247104.26	Картометрический	0,1	-
37	453066.80	2247100.38	Картометрический	0,1	-
38	453068.36	2247090.60	Картометрический	0,1	-
39	453029.55	2247084.97	Картометрический	0,1	-
40	453033.80	2247030.03	Картометрический	0,1	-
41	452969.57	2247028.24	Картометрический	0,1	-
42	452965.43	2247074.75	Картометрический	0,1	-
43	452963.88	2247074.47	Картометрический	0,1	-
44	452961.50	2247074.99	Картометрический	0,1	-
45	452925.09	2247079.73	Картометрический	0,1	-
46	452628.80	2247036.56	Картометрический	0,1	-
47	452609.78	2247037.01	Картометрический	0,1	-
48	452582.09	2247031.85	Картометрический	0,1	-
49	452564.97	2247028.90	Картометрический	0,1	-
50	452560.39	2247027.96	Картометрический	0,1	-
51	452539.34	2247024.71	Картометрический	0,1	-
52	452534.86	2247023.48	Картометрический	0,1	-
53	452534.94	2247023.19	Картометрический	0,1	-
54	452504.18	2247017.16	Картометрический	0,1	-
55	452488.84	2247013.79	Картометрический	0,1	-
56	452484.45	2247012.82	Картометрический	0,1	-
57	452472.18	2247010.13	Картометрический	0,1	-
58	452470.98	2247010.09	Картометрический	0,1	-
59	452465.24	2247008.28	Картометрический	0,1	-
60	452449.54	2247002.48	Картометрический	0,1	-
61	452438.39	2246999.69	Картометрический	0,1	-
62	452438.07	2247001.03	Картометрический	0,1	-
63	452435.34	2247015.06	Картометрический	0,1	-
64	452435.26	2247015.40	Картометрический	0,1	-
65	452432.81	2247026.01	Картометрический	0,1	-
66	452428.05	2247024.92	Картометрический	0,1	-
67	452422.96	2247024.21	Картометрический	0,1	-
68	452417.68	2247023.48	Картометрический	0,1	-
69	452410.88	2247060.67	Картометрический	0,1	-
70	452410.88	2247092.57	Картометрический	0,1	-
71	452411.32	2247174.32	Картометрический	0,1	-
72	452376.28	2247349.78	Картометрический	0,1	-
73	452345.19	2247569.42	Картометрический	0,1	-
74	452302.62	2247859.82	Картометрический	0,1	-
75	452253.68	2247965.58	Картометрический	0,1	-

Страница 2489/3236, документ 573af594a40d0f29e616b139611b0587 подписан 01.09.2025, опубликован 01.09.2025 в сетевом издании "РАММЕДИА", тел. +7 (496) 463-12-67, ramnews.ru

Раздел 2

Сведения о местоположении границ объекта

Обозначение характерных точек границ	Координаты, м		Метод определения координат характерной точки	Средняя квадратическая погрешность положения характерной точки (Mt), м	Описание обозначения точки на местности (при наличии)
	X	Y			
1	2	3	4	5	6
76	452259.39	2247994.17	Картометрический	0,1	-
77	452260.17	2247996.87	Картометрический	0,1	-
78	452289.52	2248099.26	Картометрический	0,1	-
79	452277.28	2248173.45	Картометрический	0,1	-
80	452291.02	2248175.20	Картометрический	0,1	-
81	452301.27	2248175.71	Картометрический	0,1	-
82	452305.16	2248176.43	Картометрический	0,1	-
83	452307.06	2248179.97	Картометрический	0,1	-
84	452336.65	2248172.45	Картометрический	0,1	-
85	452380.97	2248182.01	Картометрический	0,1	-
1	452393.60	2248184.68	Картометрический	0,1	-
86	452887.41	2247139.32	Картометрический	0,1	-
87	452887.41	2247139.25	Картометрический	0,1	-
88	452887.31	2247139.23	Картометрический	0,1	-
89	452887.42	2247139.25	Картометрический	0,1	-
86	452887.41	2247139.32	Картометрический	0,1	-
90	453156.99	2248001.84	Картометрический	0,1	-
91	453185.45	2247872.61	Картометрический	0,1	-
92	453260.67	2247770.03	Картометрический	0,1	-
93	453272.18	2247773.08	Картометрический	0,1	-
94	453270.37	2247712.38	Картометрический	0,1	-
95	453269.05	2247668.30	Картометрический	0,1	-
96	453249.35	2247665.33	Картометрический	0,1	-
97	453202.73	2247601.64	Картометрический	0,1	-
98	453203.02	2247601.50	Картометрический	0,1	-
99	453191.07	2247585.03	Картометрический	0,1	-
100	453183.86	2247590.59	Картометрический	0,1	-
101	453163.45	2247561.13	Картометрический	0,1	-
102	453146.72	2247572.26	Картометрический	0,1	-
103	453136.93	2247562.16	Картометрический	0,1	-
104	452894.46	2247692.62	Картометрический	0,1	-
105	452904.30	2247709.85	Картометрический	0,1	-
106	452904.43	2247709.83	Картометрический	0,1	-
107	452904.48	2247709.82	Картометрический	0,1	-
108	452913.94	2247717.43	Картометрический	0,1	-
109	452927.86	2247737.21	Картометрический	0,1	-
110	452931.74	2247825.33	Картометрический	0,1	-
111	452960.82	2247842.42	Картометрический	0,1	-
112	453125.41	2247962.29	Картометрический	0,1	-
113	453130.38	2247964.83	Картометрический	0,1	-

Страница 2490/3236, документ 573af594a40d0f29e616b139611b0587 подписан 01.09.2025, опубликован 01.09.2025 в сетевом издании "РАММЕДИА", тел. +7 (496) 463-12-67, ramnews.ru

Раздел 2

Сведения о местоположении границ объекта

Обозначение характерных точек границ	Координаты, м		Метод определения координат характерной точки	Средняя квадратическая погрешность положения характерной точки (Mt), м	Описание обозначения точки на местности (при наличии)
	X	Y			
1	2	3	4	5	6
114	453131.68	2247966.59	Картометрический	0,1	-
115	453132.07	2247967.12	Картометрический	0,1	-
90	453156.99	2248001.84	Картометрический	0,1	-
116	452714.64	2248383.64	Картометрический	0,1	-
117	452725.81	2248364.95	Картометрический	0,1	-
118	452731.07	2248356.15	Картометрический	0,1	-
119	452736.47	2248347.36	Картометрический	0,1	-
120	452741.39	2248339.16	Картометрический	0,1	-
121	452747.71	2248328.63	Картометрический	0,1	-
122	452747.49	2248328.51	Картометрический	0,1	-
123	452754.13	2248317.13	Картометрический	0,1	-
124	452766.43	2248294.78	Картометрический	0,1	-
125	452737.74	2248277.47	Картометрический	0,1	-
126	452738.66	2248276.48	Картометрический	0,1	-
127	452765.09	2248293.77	Картометрический	0,1	-
128	452766.53	2248291.45	Картометрический	0,1	-
129	452768.72	2248287.49	Картометрический	0,1	-
130	452781.37	2248264.28	Картометрический	0,1	-
131	452778.72	2248262.81	Картометрический	0,1	-
132	452778.15	2248263.68	Картометрический	0,1	-
133	452771.57	2248260.21	Картометрический	0,1	-
134	452771.74	2248259.84	Картометрический	0,1	-
135	452760.24	2248253.30	Картометрический	0,1	-
136	452780.27	2248231.76	Картометрический	0,1	-
137	452777.00	2248228.77	Картометрический	0,1	-
138	452757.14	2248210.86	Картометрический	0,1	-
139	452754.45	2248214.17	Картометрический	0,1	-
140	452751.76	2248217.50	Картометрический	0,1	-
141	452709.25	2248269.94	Картометрический	0,1	-
142	452668.71	2248315.03	Картометрический	0,1	-
143	452644.89	2248341.51	Картометрический	0,1	-
144	452666.13	2248352.51	Картометрический	0,1	-
145	452667.24	2248353.23	Картометрический	0,1	-
116	452714.64	2248383.64	Картометрический	0,1	-
146	452525.31	2247905.36	Картометрический	0,1	-
147	452541.48	2247896.45	Картометрический	0,1	-
148	452543.07	2247895.62	Картометрический	0,1	-
149	452545.28	2247899.81	Картометрический	0,1	-
150	452545.43	2247900.21	Картометрический	0,1	-
151	452548.09	2247898.40	Картометрический	0,1	-

Страница 2491/3236, документ 573af594a40d0f29e616b139611b0587 подписан 01.09.2025, опубликован 01.09.2025 в сетевом издании "РАММЕДИА", тел. +7 (496) 463-12-67, ramnews.ru

Раздел 2

Сведения о местоположении границ объекта

Обозначение характерных точек границ	Координаты, м		Метод определения координат характерной точки	Средняя квадратическая погрешность положения характерной точки (Mt), м	Описание обозначения точки на местности (при наличии)
	X	Y			
1	2	3	4	5	6
152	452550.89	2247896.29	Картометрический	0,1	-
153	452553.74	2247892.79	Картометрический	0,1	-
154	452568.71	2247861.25	Картометрический	0,1	-
155	452565.44	2247855.07	Картометрический	0,1	-
156	452576.02	2247849.73	Картометрический	0,1	-
157	452575.94	2247849.56	Картометрический	0,1	-
158	452563.75	2247851.89	Картометрический	0,1	-
159	452511.00	2247879.14	Картометрический	0,1	-
160	452485.79	2247895.25	Картометрический	0,1	-
161	452493.01	2247891.89	Картометрический	0,1	-
162	452494.03	2247891.01	Картометрический	0,1	-
163	452512.57	2247882.02	Картометрический	0,1	-
146	452525.31	2247905.36	Картометрический	0,1	-
164	452755.49	2248403.33	Картометрический	0,1	-
165	452766.65	2248383.22	Картометрический	0,1	-
166	452727.25	2248363.66	Картометрический	0,1	-
167	452715.99	2248383.71	Картометрический	0,1	-
164	452755.49	2248403.33	Картометрический	0,1	-
168	452649.48	2247813.86	Картометрический	0,1	-
169	452657.22	2247810.24	Картометрический	0,1	-
170	452657.26	2247810.22	Картометрический	0,1	-
171	452674.99	2247801.91	Картометрический	0,1	-
172	452675.24	2247801.79	Картометрический	0,1	-
173	452695.07	2247791.98	Картометрический	0,1	-
174	452695.11	2247791.97	Картометрический	0,1	-
175	452715.65	2247781.43	Картометрический	0,1	-
176	452648.66	2247812.62	Картометрический	0,1	-
168	452649.48	2247813.86	Картометрический	0,1	-

3. Сведения о характерных точках части (частей) границы объекта

Обозначение характерных точек границ	Координаты, м		Метод определения координат характерной точки	Средняя квадратическая погрешность положения характерной точки (Mt), м	Описание обозначения точки на местности (при наличии)
	X	Y			
1	2	3	4	5	6
-	-	-	-	-	-

Страница 2492/3236, документ 573af594a40d0f29e616b139611b0587 подписан 01.09.2025, опубликован 01.09.2025 в сетевом издании "РАММЕДИА", тел. +7 (496) 463-12-67, ramnews.ru

Раздел 3

Сведения о местоположении измененных (уточненных) границ объекта

1. Система координат -

2. Сведения о характерных точках границ объекта

Обозначение характерных точек границ	Существующие координаты, м		Измененные (уточненные) координаты, м		Метод определения координат характерной точки	Средняя квадратическая погрешность положения характерной точки (Mt), м	Описание обозначения точки на местности (при наличии)
	X	Y	X	Y			
1	2	3	4	5	6	7	8
-	-	-	-	-	-	-	

3. Сведения о характерных точках части (частей) границы объекта

Обозначение характерных точек границ	Существующие координаты, м		Измененные (уточненные) координаты, м		Метод определения координат характерной точки	Средняя квадратическая погрешность положения характерной точки (Mt), м	Описание обозначения точки на местности (при наличии)
	X	Y	X	Y			
1	2	3	4	5	6	7	8
-	-	-	-	-	-	-	

Страница 2493/3236, документ 573af594a40d0f29e616b139611b0587
подписан 01.09.2025, опубликован 01.09.2025 в сетевом
издании "РАММЕДИА", тел. +7 (496) 463-12-67, ramnews.ru

ГРАФИЧЕСКОЕ ОПИСАНИЕ
местоположения границ населенных пунктов, территориальных зон, особо охраняемых природных территорий, зон с особыми условиями использования территории

п.г.т. Быково

(наименование объекта, местоположение границ которого описано (далее - объект))

Раздел 1

Сведения об объекте

№ п/п	Характеристики объекта	Описание характеристик
1	2	3
1.	Местоположение объекта	Московская область, Раменский муниципальный округ
2.	Площадь объекта +/- величина погрешности определения площади (Р +/- Дельта Р)	9276114 кв. м ± 1066 кв. м
3.	Иные характеристики объекта	

Страница 2494/3236, документ 573af594a40d0f29e616b139611b0587 подписан 01.09.2025, опубликован 01.09.2025 в сетевом издании "РАММЕДИА", тел. +7 (496) 463-12-67, ramnews.ru

Раздел 2

Сведения о местоположении границ объекта

1. Система координат МСК-50, зона 2

2. Сведения о характерных точках границ объекта

Обозначение характерных точек границ	Координаты, м		Метод определения координат характерной точки	Средняя квадратическая погрешность положения характерной точки (Mt), м	Описание обозначения точки на местности (при наличии)
	X	Y			
1	2	3	4	5	6
1	456066.03	2227199.76	Картометрический	0,1	-
2	456115.78	2227152.45	Картометрический	0,1	-
3	456099.93	2227134.70	Картометрический	0,1	-
4	456092.82	2227127.32	Картометрический	0,1	-
5	456120.24	2227101.32	Картометрический	0,1	-
6	456114.86	2227095.14	Картометрический	0,1	-
7	456123.68	2227088.46	Картометрический	0,1	-
8	456134.68	2227079.27	Картометрический	0,1	-
9	456135.15	2227079.78	Картометрический	0,1	-
10	456141.29	2227073.98	Картометрический	0,1	-
11	456150.72	2227065.09	Картометрический	0,1	-
12	456160.73	2227058.46	Картометрический	0,1	-
13	456159.06	2227056.72	Картометрический	0,1	-
14	456154.03	2227060.70	Картометрический	0,1	-
15	456137.99	2227074.85	Картометрический	0,1	-
16	456132.16	2227068.11	Картометрический	0,1	-
17	456110.48	2227043.03	Картометрический	0,1	-
18	456102.04	2227033.08	Картометрический	0,1	-
19	456111.05	2227025.46	Картометрический	0,1	-
20	456111.39	2227024.21	Картометрический	0,1	-
21	456108.50	2227020.48	Картометрический	0,1	-
22	456108.71	2227020.30	Картометрический	0,1	-
23	456105.36	2227016.03	Картометрический	0,1	-
24	456103.19	2227016.23	Картометрический	0,1	-
25	456094.66	2227023.93	Картометрический	0,1	-
26	456061.49	2226985.21	Картометрический	0,1	-
27	456074.38	2226974.15	Картометрический	0,1	-
28	456073.17	2226972.80	Картометрический	0,1	-
29	456084.81	2226961.79	Картометрический	0,1	-
30	456160.10	2227048.84	Картометрический	0,1	-
31	456228.97	2226984.92	Картометрический	0,1	-
32	456287.82	2226928.92	Картометрический	0,1	-
33	456287.34	2226928.35	Картометрический	0,1	-
34	456293.24	2226922.90	Картометрический	0,1	-
35	456365.20	2226854.19	Картометрический	0,1	-

Страница 2495/3236, документ 573af594a40d0f29e616b139611b0587 подписан 01.09.2025, опубликован 01.09.2025 в сетевом издании "РАММЕДИА", тел. +7 (496) 463-12-67, ramnews.ru

Раздел 2

Сведения о местоположении границ объекта

Обозначение характерных точек границ	Координаты, м		Метод определения координат характерной точки	Средняя квадратическая погрешность положения характерной точки (Mt), м	Описание обозначения точки на местности (при наличии)
	X	Y			
1	2	3	4	5	6
36	456451.05	2226782.42	Картометрический	0,1	-
37	456475.48	2226705.13	Картометрический	0,1	-
38	456498.14	2226633.44	Картометрический	0,1	-
39	456498.15	2226633.44	Картометрический	0,1	-
40	456506.89	2226638.26	Картометрический	0,1	-
41	456513.28	2226611.49	Картометрический	0,1	-
42	456513.74	2226609.75	Картометрический	0,1	-
43	456514.86	2226610.12	Картометрический	0,1	-
44	456519.39	2226595.17	Картометрический	0,1	-
45	456531.65	2226598.93	Картометрический	0,1	-
46	456543.41	2226602.36	Картометрический	0,1	-
47	456541.89	2226607.50	Картометрический	0,1	-
48	456544.08	2226608.23	Картометрический	0,1	-
49	456541.85	2226614.66	Картометрический	0,1	-
50	456540.86	2226617.49	Картометрический	0,1	-
51	456538.76	2226616.78	Картометрический	0,1	-
52	456535.31	2226627.16	Картометрический	0,1	-
53	456549.45	2226631.63	Картометрический	0,1	-
54	456550.50	2226631.96	Картометрический	0,1	-
55	456550.47	2226632.08	Картометрический	0,1	-
56	456551.38	2226632.35	Картометрический	0,1	-
57	456557.14	2226633.61	Картометрический	0,1	-
58	456556.41	2226635.89	Картометрический	0,1	-
59	456580.55	2226647.21	Картометрический	0,1	-
60	456584.82	2226632.84	Картометрический	0,1	-
61	456587.61	2226633.74	Картометрический	0,1	-
62	456583.47	2226648.12	Картометрический	0,1	-
63	456600.64	2226653.59	Картометрический	0,1	-
64	456604.12	2226640.75	Картометрический	0,1	-
65	456619.32	2226584.44	Картометрический	0,1	-
66	456714.00	2226239.12	Картометрический	0,1	-
67	456733.79	2226245.72	Картометрический	0,1	-
68	456763.91	2226131.99	Картометрический	0,1	-
69	456765.63	2226132.62	Картометрический	0,1	-
70	456772.19	2226106.63	Картометрический	0,1	-
71	456770.83	2226105.83	Картометрический	0,1	-
72	456778.48	2226076.97	Картометрический	0,1	-
73	456780.55	2226069.89	Картометрический	0,1	-
74	456781.73	2226067.11	Картометрический	0,1	-
75	456787.06	2226054.69	Картометрический	0,1	-

Страница 2496/3236, документ 573af594a40d0f29e616b139611b0587 подписан 01.09.2025, опубликован 01.09.2025 в сетевом издании "РАММЕДИА", тел. +7 (496) 463-12-67, ramnews.ru

Раздел 2

Сведения о местоположении границ объекта

Обозначение характерных точек границ	Координаты, м		Метод определения координат характерной точки	Средняя квадратическая погрешность положения характерной точки (Mt), м	Описание обозначения точки на местности (при наличии)
	X	Y			
1	2	3	4	5	6
76	456797.73	2226032.04	Картометрический	0,1	-
77	456819.56	2225952.42	Картометрический	0,1	-
78	456837.04	2225894.10	Картометрический	0,1	-
79	456900.85	2225656.16	Картометрический	0,1	-
80	456983.54	2225331.30	Картометрический	0,1	-
81	457168.81	2224813.15	Картометрический	0,1	-
82	457111.47	2224788.23	Картометрический	0,1	-
83	457092.33	2224780.63	Картометрический	0,1	-
84	457078.91	2224775.24	Картометрический	0,1	-
85	457056.51	2224743.33	Картометрический	0,1	-
86	457066.81	2224713.10	Картометрический	0,1	-
87	457063.24	2224710.16	Картометрический	0,1	-
88	457026.36	2224695.12	Картометрический	0,1	-
89	456993.41	2224680.99	Картометрический	0,1	-
90	456987.16	2224677.78	Картометрический	0,1	-
91	456971.80	2224672.01	Картометрический	0,1	-
92	456957.16	2224700.74	Картометрический	0,1	-
93	456945.15	2224724.18	Картометрический	0,1	-
94	456940.86	2224731.17	Картометрический	0,1	-
95	456922.76	2224759.90	Картометрический	0,1	-
96	456927.10	2224760.84	Картометрический	0,1	-
97	456925.53	2224764.70	Картометрический	0,1	-
98	456921.76	2224764.78	Картометрический	0,1	-
99	456911.90	2224779.56	Картометрический	0,1	-
100	456912.69	2224783.31	Картометрический	0,1	-
101	456912.85	2224784.06	Картометрический	0,1	-
102	456914.37	2224791.20	Картометрический	0,1	-
103	456910.56	2224802.77	Картометрический	0,1	-
104	456906.90	2224812.86	Картометрический	0,1	-
105	456903.20	2224824.65	Картометрический	0,1	-
106	456898.69	2224839.64	Картометрический	0,1	-
107	456897.74	2224842.80	Картометрический	0,1	-
108	456890.11	2224866.44	Картометрический	0,1	-
109	456889.59	2224867.71	Картометрический	0,1	-
110	456887.38	2224874.52	Картометрический	0,1	-
111	456884.40	2224874.05	Картометрический	0,1	-
112	456884.28	2224874.44	Картометрический	0,1	-
113	456839.53	2224868.61	Картометрический	0,1	-
114	456838.96	2224869.88	Картометрический	0,1	-
115	456801.74	2224861.47	Картометрический	0,1	-

Страница 2497/3236, документ 573af594a40d0f29e616b139611b0587 подписан 01.09.2025, опубликован 01.09.2025 в сетевом издании "РАММЕДИА", тел. +7 (496) 463-12-67, ramnews.ru

Раздел 2

Сведения о местоположении границ объекта

Обозначение характерных точек границ	Координаты, м		Метод определения координат характерной точки	Средняя квадратическая погрешность положения характерной точки (Mt), м	Описание обозначения точки на местности (при наличии)
	X	Y			
1	2	3	4	5	6
116	456801.09	2224864.73	Картометрический	0,1	-
117	456798.06	2224865.21	Картометрический	0,1	-
118	456789.22	2224863.71	Картометрический	0,1	-
119	456776.99	2224861.63	Картометрический	0,1	-
120	456776.91	2224861.61	Картометрический	0,1	-
121	456773.39	2224860.70	Картометрический	0,1	-
122	456770.69	2224860.00	Картометрический	0,1	-
123	456758.57	2224857.84	Картометрический	0,1	-
124	456756.00	2224857.31	Картометрический	0,1	-
125	456753.16	2224856.89	Картометрический	0,1	-
126	456751.92	2224856.96	Картометрический	0,1	-
127	456748.97	2224856.42	Картометрический	0,1	-
128	456747.33	2224856.36	Картометрический	0,1	-
129	456746.46	2224856.36	Картометрический	0,1	-
130	456721.26	2224852.46	Картометрический	0,1	-
131	456698.40	2224848.04	Картометрический	0,1	-
132	456698.16	2224848.84	Картометрический	0,1	-
133	456668.09	2224842.84	Картометрический	0,1	-
134	456668.55	2224840.98	Картометрический	0,1	-
135	456652.71	2224837.82	Картометрический	0,1	-
136	456649.67	2224837.54	Картометрический	0,1	-
137	456620.08	2224832.72	Картометрический	0,1	-
138	456590.54	2224827.69	Картометрический	0,1	-
139	456561.00	2224822.74	Картометрический	0,1	-
140	456531.41	2224817.80	Картометрический	0,1	-
141	456531.42	2224817.73	Картометрический	0,1	-
142	456501.63	2224813.78	Картометрический	0,1	-
143	456471.95	2224809.70	Картометрический	0,1	-
144	456471.91	2224809.87	Картометрический	0,1	-
145	456458.31	2224807.67	Картометрический	0,1	-
146	456457.83	2224809.97	Картометрический	0,1	-
147	456455.09	2224809.34	Картометрический	0,1	-
148	456453.87	2224809.01	Картометрический	0,1	-
149	456426.00	2224801.49	Картометрический	0,1	-
150	456424.53	2224801.09	Картометрический	0,1	-
151	456395.52	2224794.73	Картометрический	0,1	-
152	456356.91	2224787.38	Картометрический	0,1	-
153	456350.67	2224785.28	Картометрический	0,1	-
154	456336.34	2224724.20	Картометрический	0,1	-
155	456319.24	2224669.23	Картометрический	0,1	-

Страница 2498/3236, документ 573af594a40d0f29e616b139611b0587 подписан 01.09.2025, опубликован 01.09.2025 в сетевом издании "РАММЕДИА", тел. +7 (496) 463-12-67, ramnews.ru

Раздел 2

Сведения о местоположении границ объекта

Обозначение характерных точек границ	Координаты, м		Метод определения координат характерной точки	Средняя квадратическая погрешность положения характерной точки (Mt), м	Описание обозначения точки на местности (при наличии)
	X	Y			
1	2	3	4	5	6
156	456308.41	2224631.13	Картометрический	0,1	-
157	456306.47	2224584.77	Картометрический	0,1	-
158	456304.17	2224582.02	Картометрический	0,1	-
159	456306.11	2224578.22	Картометрический	0,1	-
160	456305.48	2224525.95	Картометрический	0,1	-
161	456308.86	2224389.03	Картометрический	0,1	-
162	456306.26	2224322.76	Картометрический	0,1	-
163	456323.07	2224306.14	Картометрический	0,1	-
164	456323.01	2224291.96	Картометрический	0,1	-
165	456321.77	2224248.68	Картометрический	0,1	-
166	456313.76	2224249.62	Картометрический	0,1	-
167	456289.72	2224249.04	Картометрический	0,1	-
168	456229.74	2224248.68	Картометрический	0,1	-
169	456230.33	2224228.68	Картометрический	0,1	-
170	456231.67	2224212.42	Картометрический	0,1	-
171	456234.62	2224213.01	Картометрический	0,1	-
172	456240.00	2224204.94	Картометрический	0,1	-
173	456260.51	2224174.25	Картометрический	0,1	-
174	456264.91	2224167.66	Картометрический	0,1	-
175	456261.70	2224165.36	Картометрический	0,1	-
176	456261.47	2224165.68	Картометрический	0,1	-
177	456238.35	2224146.74	Картометрический	0,1	-
178	456240.60	2224135.46	Картометрический	0,1	-
179	456248.52	2224103.03	Картометрический	0,1	-
180	456283.07	2224022.35	Картометрический	0,1	-
181	456283.28	2224021.24	Картометрический	0,1	-
182	456298.42	2224024.07	Картометрический	0,1	-
183	456304.20	2223987.61	Картометрический	0,1	-
184	456291.54	2223985.31	Картометрический	0,1	-
185	456297.94	2223952.00	Картометрический	0,1	-
186	456296.01	2223951.73	Картометрический	0,1	-
187	456297.22	2223945.86	Картометрический	0,1	-
188	456203.97	2223947.62	Картометрический	0,1	-
189	456079.68	2223943.88	Картометрический	0,1	-
190	455982.35	2223939.95	Картометрический	0,1	-
191	455900.55	2223939.57	Картометрический	0,1	-
192	455710.94	2223933.77	Картометрический	0,1	-
193	455569.24	2223935.83	Картометрический	0,1	-
194	455465.35	2223933.21	Картометрический	0,1	-
195	455372.14	2223934.33	Картометрический	0,1	-

Страница 2499/3236, документ 573af594a40d0f29e616b139611b0587 подписан 01.09.2025, опубликован 01.09.2025 в сетевом издании "РАММЕДИА", тел. +7 (496) 463-12-67, ramnews.ru

Раздел 2

Сведения о местоположении границ объекта

Обозначение характерных точек границ	Координаты, м		Метод определения координат характерной точки	Средняя квадратическая погрешность положения характерной точки (Mt), м	Описание обозначения точки на местности (при наличии)
	X	Y			
1	2	3	4	5	6
196	455375.37	2223927.83	Картометрический	0,1	-
197	455375.88	2223920.58	Картометрический	0,1	-
198	455380.26	2223856.52	Картометрический	0,1	-
199	455380.51	2223852.60	Картометрический	0,1	-
200	455384.70	2223789.49	Картометрический	0,1	-
201	455347.33	2223779.10	Картометрический	0,1	-
202	455313.71	2223774.26	Картометрический	0,1	-
203	455309.19	2223772.82	Картометрический	0,1	-
204	455299.32	2223772.02	Картометрический	0,1	-
205	455248.69	2223771.56	Картометрический	0,1	-
206	455191.50	2223770.12	Картометрический	0,1	-
207	455153.67	2223715.97	Картометрический	0,1	-
208	455152.07	2223714.06	Картометрический	0,1	-
209	455151.54	2223713.42	Картометрический	0,1	-
210	455148.09	2223708.94	Картометрический	0,1	-
211	455144.18	2223703.20	Картометрический	0,1	-
212	455144.62	2223698.35	Картометрический	0,1	-
213	455139.49	2223689.51	Картометрический	0,1	-
214	455132.95	2223678.61	Картометрический	0,1	-
215	455131.91	2223676.43	Картометрический	0,1	-
216	455131.54	2223673.93	Картометрический	0,1	-
217	455130.43	2223671.49	Картометрический	0,1	-
218	455129.98	2223669.06	Картометрический	0,1	-
219	455130.08	2223654.59	Картометрический	0,1	-
220	455131.70	2223647.03	Картометрический	0,1	-
221	455140.78	2223619.44	Картометрический	0,1	-
222	454956.22	2223517.56	Картометрический	0,1	-
223	454895.39	2223481.88	Картометрический	0,1	-
224	454899.44	2223475.76	Картометрический	0,1	-
225	454900.57	2223475.02	Картометрический	0,1	-
226	454902.02	2223473.27	Картометрический	0,1	-
227	454923.97	2223434.72	Картометрический	0,1	-
228	454930.32	2223438.22	Картометрический	0,1	-
229	454964.22	2223456.92	Картометрический	0,1	-
230	454969.61	2223459.89	Картометрический	0,1	-
231	454979.70	2223465.45	Картометрический	0,1	-
232	454983.73	2223467.83	Картометрический	0,1	-
233	455017.16	2223405.25	Картометрический	0,1	-
234	454915.14	2223344.96	Картометрический	0,1	-
235	454891.62	2223378.85	Картометрический	0,1	-

Страница 2500/3236, документ 573af594a40d0f29e616b139611b0587 подписан 01.09.2025, опубликован 01.09.2025 в сетевом издании "РАММЕДИА", тел. +7 (496) 463-12-67, ramnews.ru

Раздел 2

Сведения о местоположении границ объекта

Обозначение характерных точек границ	Координаты, м		Метод определения координат характерной точки	Средняя квадратическая погрешность положения характерной точки (Mt), м	Описание обозначения точки на местности (при наличии)
	X	Y			
1	2	3	4	5	6
236	454874.28	2223368.39	Картометрический	0,1	-
237	454869.61	2223375.71	Картометрический	0,1	-
238	454829.48	2223446.12	Картометрический	0,1	-
239	454725.85	2223394.55	Картометрический	0,1	-
240	454715.05	2223388.79	Картометрический	0,1	-
241	454324.44	2224102.75	Картометрический	0,1	-
242	454232.91	2224273.96	Картометрический	0,1	-
243	454117.11	2224481.99	Картометрический	0,1	-
244	453974.19	2224743.22	Картометрический	0,1	-
245	453973.87	2224745.91	Картометрический	0,1	-
246	453973.80	2224747.30	Картометрический	0,1	-
247	453973.91	2224752.43	Картометрический	0,1	-
248	453984.73	2224759.15	Картометрический	0,1	-
249	453987.91	2224761.13	Картометрический	0,1	-
250	454033.79	2224815.32	Картометрический	0,1	-
251	454136.98	2224937.20	Картометрический	0,1	-
252	454436.44	2225288.03	Картометрический	0,1	-
253	454614.46	2225496.22	Картометрический	0,1	-
254	454632.49	2225515.93	Картометрический	0,1	-
255	454634.91	2225513.81	Картометрический	0,1	-
256	454638.20	2225517.76	Картометрический	0,1	-
257	454689.01	2225577.68	Картометрический	0,1	-
258	454703.81	2225596.94	Картометрический	0,1	-
259	454768.67	2225674.32	Картометрический	0,1	-
260	455011.86	2225959.20	Картометрический	0,1	-
261	455032.40	2225983.87	Картометрический	0,1	-
262	455035.21	2225982.07	Картометрический	0,1	-
263	455040.20	2225988.50	Картометрический	0,1	-
264	455043.20	2225992.37	Картометрический	0,1	-
265	455056.98	2226010.48	Картометрический	0,1	-
266	455060.63	2226015.27	Картометрический	0,1	-
267	455063.44	2226018.97	Картометрический	0,1	-
268	455062.33	2226019.81	Картометрический	0,1	-
269	455063.08	2226020.71	Картометрический	0,1	-
270	455339.81	2226348.71	Картометрический	0,1	-
271	455452.48	2226481.22	Картометрический	0,1	-
272	455532.69	2226576.44	Картометрический	0,1	-
273	455535.15	2226579.36	Картометрический	0,1	-
274	455528.00	2226588.19	Картометрический	0,1	-
275	455528.48	2226588.77	Картометрический	0,1	-

Страница 2501/3236, документ 573af594a40d0f29e616b139611b0587 подписан 01.09.2025, опубликован 01.09.2025 в сетевом издании "РАММЕДИА", тел. +7 (496) 463-12-67, ramnews.ru

Раздел 2

Сведения о местоположении границ объекта

Обозначение характерных точек границ	Координаты, м		Метод определения координат характерной точки	Средняя квадратическая погрешность положения характерной точки (Mt), м	Описание обозначения точки на местности (при наличии)
	X	Y			
1	2	3	4	5	6
276	455516.59	2226603.45	Картометрический	0,1	-
277	455494.63	2226630.57	Картометрический	0,1	-
278	455494.48	2226630.40	Картометрический	0,1	-
279	455480.58	2226647.21	Картометрический	0,1	-
280	455467.18	2226663.25	Картометрический	0,1	-
281	455464.10	2226667.28	Картометрический	0,1	-
282	455447.46	2226688.10	Картометрический	0,1	-
283	455426.73	2226713.23	Картометрический	0,1	-
284	455412.55	2226732.29	Картометрический	0,1	-
285	455413.27	2226734.84	Картометрический	0,1	-
286	455389.94	2226762.60	Картометрический	0,1	-
287	455348.37	2226819.93	Картометрический	0,1	-
288	455274.72	2226846.39	Картометрический	0,1	-
289	455320.50	2226872.85	Картометрический	0,1	-
290	455361.94	2226901.38	Картометрический	0,1	-
291	455368.38	2226905.64	Картометрический	0,1	-
292	455371.88	2226909.50	Картометрический	0,1	-
293	455384.05	2226918.79	Картометрический	0,1	-
294	455393.66	2226926.46	Картометрический	0,1	-
295	455419.91	2226945.56	Картометрический	0,1	-
296	455422.19	2226949.27	Картометрический	0,1	-
297	455457.10	2226973.35	Картометрический	0,1	-
298	455462.30	2226976.78	Картометрический	0,1	-
299	455484.63	2226946.95	Картометрический	0,1	-
300	455512.88	2226909.16	Картометрический	0,1	-
301	455550.26	2226854.80	Картометрический	0,1	-
302	455554.89	2226848.06	Картометрический	0,1	-
303	455580.53	2226810.27	Картометрический	0,1	-
304	455586.75	2226802.38	Картометрический	0,1	-
305	455595.22	2226789.96	Картометрический	0,1	-
306	455637.00	2226720.21	Картометрический	0,1	-
307	455642.38	2226711.93	Картометрический	0,1	-
308	455685.15	2226761.50	Картометрический	0,1	-
309	455886.92	2226995.36	Картометрический	0,1	-
310	456018.96	2227145.77	Картометрический	0,1	-
311	456033.91	2227162.80	Картометрический	0,1	-
312	456034.80	2227162.03	Картометрический	0,1	-
313	456059.29	2227191.73	Картометрический	0,1	-
1	456066.03	2227199.76	Картометрический	0,1	-
314	455931.31	2226470.00	Картометрический	0,1	-

Страница 2502/3236, документ 573af594a40d0f29e616b139611b0587 подписан 01.09.2025, опубликован 01.09.2025 в сетевом издании "РАММЕДИА", тел. +7 (496) 463-12-67, ramnews.ru

Раздел 2

Сведения о местоположении границ объекта

Обозначение характерных точек границ	Координаты, м		Метод определения координат характерной точки	Средняя квадратическая погрешность положения характерной точки (Mt), м	Описание обозначения точки на местности (при наличии)
	X	Y			
1	2	3	4	5	6
315	455929.92	2226461.57	Картометрический	0,1	-
316	455916.13	2226392.54	Картометрический	0,1	-
317	455911.26	2226377.41	Картометрический	0,1	-
318	455867.20	2226285.08	Картометрический	0,1	-
319	455850.58	2226250.79	Картометрический	0,1	-
320	455849.16	2226249.34	Картометрический	0,1	-
321	455845.22	2226244.97	Картометрический	0,1	-
322	455840.27	2226239.56	Картометрический	0,1	-
323	455826.06	2226225.03	Картометрический	0,1	-
324	455813.71	2226213.24	Картометрический	0,1	-
325	455799.01	2226190.80	Картометрический	0,1	-
326	455772.42	2226209.03	Картометрический	0,1	-
327	455749.82	2226224.52	Картометрический	0,1	-
328	455739.87	2226231.83	Картометрический	0,1	-
329	455704.03	2226256.31	Картометрический	0,1	-
330	455701.42	2226263.92	Картометрический	0,1	-
331	455665.04	2226289.41	Картометрический	0,1	-
332	455657.59	2226291.82	Картометрический	0,1	-
333	455654.82	2226289.03	Картометрический	0,1	-
334	455618.72	2226314.44	Картометрический	0,1	-
335	455606.79	2226302.14	Картометрический	0,1	-
336	455607.65	2226301.41	Картометрический	0,1	-
337	455611.86	2226298.07	Картометрический	0,1	-
338	455612.74	2226299.41	Картометрический	0,1	-
339	455639.97	2226281.61	Картометрический	0,1	-
340	455646.07	2226277.95	Картометрический	0,1	-
341	455679.45	2226256.20	Картометрический	0,1	-
342	455666.68	2226239.15	Картометрический	0,1	-
343	455665.74	2226239.85	Картометрический	0,1	-
344	455659.31	2226230.54	Картометрический	0,1	-
345	455648.34	2226215.33	Картометрический	0,1	-
346	455639.63	2226204.94	Картометрический	0,1	-
347	455654.83	2226194.73	Картометрический	0,1	-
348	455669.08	2226186.12	Картометрический	0,1	-
349	455670.33	2226185.08	Картометрический	0,1	-
350	455690.21	2226172.68	Картометрический	0,1	-
351	455691.01	2226172.59	Картометрический	0,1	-
352	455693.38	2226171.21	Картометрический	0,1	-
353	455701.44	2226167.61	Картометрический	0,1	-
354	455701.93	2226133.09	Картометрический	0,1	-

Страница 2503/3236, документ 573af594a40d0f29e616b139611b0587 подписан 01.09.2025, опубликован 01.09.2025 в сетевом издании "РАММЕДИА", тел. +7 (496) 463-12-67, ramnews.ru

Раздел 2

Сведения о местоположении границ объекта

Обозначение характерных точек границ	Координаты, м		Метод определения координат характерной точки	Средняя квадратическая погрешность положения характерной точки (Mt), м	Описание обозначения точки на местности (при наличии)
	X	Y			
1	2	3	4	5	6
355	455658.29	2225947.26	Картометрический	0,1	-
356	455655.27	2225933.20	Картометрический	0,1	-
357	455650.30	2225904.71	Картометрический	0,1	-
358	455649.58	2225900.73	Картометрический	0,1	-
359	455770.47	2225861.26	Картометрический	0,1	-
360	455771.71	2225865.12	Картометрический	0,1	-
361	455781.23	2225861.67	Картометрический	0,1	-
362	455780.69	2225860.09	Картометрический	0,1	-
363	455784.95	2225858.64	Картометрический	0,1	-
364	455785.49	2225860.20	Картометрический	0,1	-
365	455789.67	2225858.78	Картометрический	0,1	-
366	455798.64	2225855.73	Картометрический	0,1	-
367	455840.40	2225842.21	Картометрический	0,1	-
368	455837.89	2225834.92	Картометрический	0,1	-
369	455834.61	2225826.96	Картометрический	0,1	-
370	455821.98	2225794.86	Картометрический	0,1	-
371	455814.02	2225774.64	Картометрический	0,1	-
372	455830.98	2225725.18	Картометрический	0,1	-
373	455830.14	2225721.37	Картометрический	0,1	-
374	455829.96	2225720.18	Картометрический	0,1	-
375	455820.50	2225674.23	Картометрический	0,1	-
376	455819.90	2225635.06	Картометрический	0,1	-
377	455840.21	2225630.25	Картометрический	0,1	-
378	455841.35	2225633.40	Картометрический	0,1	-
379	455864.98	2225626.88	Картометрический	0,1	-
380	455889.22	2225618.79	Картометрический	0,1	-
381	455888.23	2225616.61	Картометрический	0,1	-
382	455887.60	2225614.99	Картометрический	0,1	-
383	455889.14	2225614.45	Картометрический	0,1	-
384	455895.03	2225611.97	Картометрический	0,1	-
385	455907.10	2225643.64	Картометрический	0,1	-
386	455935.22	2225729.71	Картометрический	0,1	-
387	455945.53	2225726.18	Картометрический	0,1	-
388	456010.22	2225706.56	Картометрический	0,1	-
389	456015.08	2225705.08	Картометрический	0,1	-
390	456016.53	2225709.08	Картометрический	0,1	-
391	456032.05	2225759.23	Картометрический	0,1	-
392	456152.41	2225718.41	Картометрический	0,1	-
393	456149.44	2225708.15	Картометрический	0,1	-
394	456145.61	2225695.27	Картометрический	0,1	-

Страница 2504/3236, документ 573af594a40d0f29e616b139611b0587 подписан 01.09.2025, опубликован 01.09.2025 в сетевом издании "РАММЕДИА", тел. +7 (496) 463-12-67, ramnews.ru

Раздел 2

Сведения о местоположении границ объекта

Обозначение характерных точек границ	Координаты, м		Метод определения координат характерной точки	Средняя квадратическая погрешность положения характерной точки (Mt), м	Описание обозначения точки на местности (при наличии)
	X	Y			
1	2	3	4	5	6
395	456138.78	2225672.16	Картометрический	0,1	-
396	456180.44	2225659.30	Картометрический	0,1	-
397	456192.60	2225694.03	Картометрический	0,1	-
398	456194.53	2225700.69	Картометрический	0,1	-
399	456277.32	2225666.07	Картометрический	0,1	-
400	456297.09	2225658.27	Картометрический	0,1	-
401	456302.47	2225677.65	Картометрический	0,1	-
402	456307.85	2225697.03	Картометрический	0,1	-
403	456308.20	2225698.29	Картометрический	0,1	-
404	456308.45	2225699.39	Картометрический	0,1	-
405	456319.63	2225743.48	Картометрический	0,1	-
406	456329.44	2225762.65	Картометрический	0,1	-
407	456335.04	2225781.48	Картометрический	0,1	-
408	456335.82	2225780.43	Картометрический	0,1	-
409	456340.20	2225779.03	Картометрический	0,1	-
410	456346.68	2225776.93	Картометрический	0,1	-
411	456363.89	2225813.08	Картометрический	0,1	-
412	456363.19	2225816.04	Картометрический	0,1	-
413	456316.10	2225834.69	Картометрический	0,1	-
414	456305.61	2225836.39	Картометрический	0,1	-
415	456309.77	2225845.70	Картометрический	0,1	-
416	456309.18	2225845.95	Картометрический	0,1	-
417	456315.21	2225862.70	Картометрический	0,1	-
418	456321.89	2225878.87	Картометрический	0,1	-
419	456326.59	2225889.14	Картометрический	0,1	-
420	456329.03	2225894.76	Картометрический	0,1	-
421	456341.88	2225924.15	Картометрический	0,1	-
422	456365.42	2225956.23	Картометрический	0,1	-
423	456366.70	2225961.53	Картометрический	0,1	-
424	456383.87	2225999.86	Картометрический	0,1	-
425	456385.44	2226003.57	Картометрический	0,1	-
426	456405.61	2226049.87	Картометрический	0,1	-
427	456426.90	2226098.73	Картометрический	0,1	-
428	456418.74	2226114.89	Картометрический	0,1	-
429	456401.12	2226138.94	Картометрический	0,1	-
430	456397.99	2226145.89	Картометрический	0,1	-
431	456385.64	2226173.24	Картометрический	0,1	-
432	456385.05	2226174.59	Картометрический	0,1	-
433	456372.67	2226200.67	Картометрический	0,1	-
434	456372.67	2226201.26	Картометрический	0,1	-

Страница 2505/3236, документ 573af594a40d0f29e616b139611b0587 подписан 01.09.2025, опубликован 01.09.2025 в сетевом издании "РАММЕДИА", тел. +7 (496) 463-12-67, ramnews.ru

Раздел 2

Сведения о местоположении границ объекта

Обозначение характерных точек границ	Координаты, м		Метод определения координат характерной точки	Средняя квадратическая погрешность положения характерной точки (Mt), м	Описание обозначения точки на местности (при наличии)
	X	Y			
1	2	3	4	5	6
435	456363.69	2226205.59	Картометрический	0,1	-
436	456355.39	2226212.18	Картометрический	0,1	-
437	456346.30	2226191.05	Картометрический	0,1	-
438	456292.22	2226065.36	Картометрический	0,1	-
439	456278.40	2226030.66	Картометрический	0,1	-
440	456277.90	2226029.24	Картометрический	0,1	-
441	456271.18	2226010.22	Картометрический	0,1	-
442	456256.07	2225967.46	Картометрический	0,1	-
443	456279.81	2225952.11	Картометрический	0,1	-
444	456295.70	2225941.83	Картометрический	0,1	-
445	456283.79	2225913.38	Картометрический	0,1	-
446	456248.30	2225829.09	Картометрический	0,1	-
447	456236.86	2225801.89	Картометрический	0,1	-
448	456217.86	2225808.76	Картометрический	0,1	-
449	456200.28	2225815.11	Картометрический	0,1	-
450	456183.28	2225821.25	Картометрический	0,1	-
451	456050.24	2225869.31	Картометрический	0,1	-
452	456021.43	2225879.72	Картометрический	0,1	-
453	456072.89	2225992.16	Картометрический	0,1	-
454	456077.76	2226002.81	Картометрический	0,1	-
455	456081.21	2226010.35	Картометрический	0,1	-
456	456102.51	2226056.88	Картометрический	0,1	-
457	456194.45	2226263.94	Картометрический	0,1	-
458	456237.94	2226250.81	Картометрический	0,1	-
459	456254.57	2226242.59	Картометрический	0,1	-
460	456265.74	2226265.60	Картометрический	0,1	-
461	456248.76	2226273.44	Картометрический	0,1	-
462	456213.54	2226281.53	Картометрический	0,1	-
463	456210.61	2226268.85	Картометрический	0,1	-
464	456125.27	2226284.73	Картометрический	0,1	-
465	456126.85	2226298.30	Картометрический	0,1	-
466	456128.57	2226297.98	Картометрический	0,1	-
467	456135.56	2226351.90	Картометрический	0,1	-
468	456136.75	2226356.42	Картометрический	0,1	-
469	456115.17	2226399.67	Картометрический	0,1	-
470	456110.62	2226401.91	Картометрический	0,1	-
471	456103.63	2226405.36	Картометрический	0,1	-
472	456098.58	2226408.76	Картометрический	0,1	-
473	456087.09	2226420.28	Картометрический	0,1	-
474	456084.53	2226423.11	Картометрический	0,1	-

Страница 2506/3236, документ 573af594a40d0f29e616b139611b0587 подписан 01.09.2025, опубликован 01.09.2025 в сетевом издании "РАММЕДИА", тел. +7 (496) 463-12-67, ramnews.ru

Раздел 2

Сведения о местоположении границ объекта

Обозначение характерных точек границ	Координаты, м		Метод определения координат характерной точки	Средняя квадратическая погрешность положения характерной точки (Mt), м	Описание обозначения точки на местности (при наличии)
	X	Y			
1	2	3	4	5	6
475	456068.78	2226441.40	Картометрический	0,1	-
476	456060.94	2226449.95	Картометрический	0,1	-
477	456055.94	2226453.51	Картометрический	0,1	-
478	456044.14	2226461.84	Картометрический	0,1	-
479	456038.55	2226453.88	Картометрический	0,1	-
480	456036.62	2226452.47	Картометрический	0,1	-
481	456034.72	2226452.40	Картометрический	0,1	-
482	456023.02	2226455.17	Картометрический	0,1	-
483	456019.21	2226456.31	Картометрический	0,1	-
484	456015.16	2226456.94	Картометрический	0,1	-
485	455997.38	2226460.38	Картометрический	0,1	-
486	455971.54	2226463.98	Картометрический	0,1	-
487	455965.35	2226464.70	Картометрический	0,1	-
488	455957.54	2226466.65	Картометрический	0,1	-
314	455931.31	2226470.00	Картометрический	0,1	-
489	456691.89	2225938.83	Картометрический	0,1	-
490	456682.90	2225929.60	Картометрический	0,1	-
491	456696.67	2225883.64	Картометрический	0,1	-
492	456696.82	2225883.32	Картометрический	0,1	-
493	456680.85	2225877.73	Картометрический	0,1	-
494	456680.52	2225877.77	Картометрический	0,1	-
495	456670.14	2225910.75	Картометрический	0,1	-
496	456653.24	2225901.46	Картометрический	0,1	-
497	456666.58	2225864.51	Картометрический	0,1	-
498	456666.69	2225864.31	Картометрический	0,1	-
499	456653.10	2225851.43	Картометрический	0,1	-
500	456651.15	2225849.60	Картометрический	0,1	-
501	456650.25	2225848.39	Картометрический	0,1	-
502	456628.03	2225860.51	Картометрический	0,1	-
503	456611.79	2225835.75	Картометрический	0,1	-
504	456620.20	2225829.78	Картометрический	0,1	-
505	456629.70	2225824.59	Картометрический	0,1	-
506	456630.87	2225823.94	Картометрический	0,1	-
507	456631.22	2225823.77	Картометрический	0,1	-
508	456613.57	2225801.02	Картометрический	0,1	-
509	456611.67	2225796.71	Картометрический	0,1	-
510	456610.44	2225797.10	Картометрический	0,1	-
511	456610.05	2225797.26	Картометрический	0,1	-
512	456584.16	2225808.15	Картометрический	0,1	-
513	456565.78	2225787.50	Картометрический	0,1	-

Страница 2507/3236, документ 573af594a40d0f29e616b139611b0587 подписан 01.09.2025, опубликован 01.09.2025 в сетевом издании "РАММЕДИА", тел. +7 (496) 463-12-67, ramnews.ru

Раздел 2

Сведения о местоположении границ объекта

Обозначение характерных точек границ	Координаты, м		Метод определения координат характерной точки	Средняя квадратическая погрешность положения характерной точки (Mt), м	Описание обозначения точки на местности (при наличии)
	X	Y			
1	2	3	4	5	6
514	456580.46	2225780.40	Картометрический	0,1	-
515	456578.85	2225776.84	Картометрический	0,1	-
516	456597.58	2225768.87	Картометрический	0,1	-
517	456599.21	2225768.16	Картометрический	0,1	-
518	456598.16	2225765.75	Картометрический	0,1	-
519	456593.19	2225752.89	Картометрический	0,1	-
520	456586.36	2225735.20	Картометрический	0,1	-
521	456589.58	2225727.23	Картометрический	0,1	-
522	456596.42	2225690.16	Картометрический	0,1	-
523	456593.71	2225670.71	Картометрический	0,1	-
524	456592.74	2225666.91	Картометрический	0,1	-
525	456587.62	2225668.00	Картометрический	0,1	-
526	456552.18	2225676.00	Картометрический	0,1	-
527	456544.74	2225677.29	Картометрический	0,1	-
528	456542.33	2225662.99	Картометрический	0,1	-
529	456544.86	2225662.43	Картометрический	0,1	-
530	456548.47	2225661.76	Картометрический	0,1	-
531	456572.14	2225656.90	Картометрический	0,1	-
532	456583.91	2225654.09	Картометрический	0,1	-
533	456588.38	2225653.05	Картометрический	0,1	-
534	456581.37	2225632.56	Картометрический	0,1	-
535	456579.31	2225624.74	Картометрический	0,1	-
536	456541.46	2225512.53	Картометрический	0,1	-
537	456529.90	2225487.08	Картометрический	0,1	-
538	456512.47	2225448.70	Картометрический	0,1	-
539	456511.95	2225439.51	Картометрический	0,1	-
540	456514.09	2225434.11	Картометрический	0,1	-
541	456518.08	2225408.10	Картометрический	0,1	-
542	456519.52	2225401.23	Картометрический	0,1	-
543	456524.53	2225377.62	Картометрический	0,1	-
544	456532.13	2225353.01	Картометрический	0,1	-
545	456538.77	2225331.52	Картометрический	0,1	-
546	456540.24	2225326.75	Картометрический	0,1	-
547	456575.49	2225338.63	Картометрический	0,1	-
548	456635.33	2225356.18	Картометрический	0,1	-
549	456712.89	2225378.29	Картометрический	0,1	-
550	456775.05	2225398.93	Картометрический	0,1	-
551	456840.13	2225416.82	Картометрический	0,1	-
552	456880.03	2225431.46	Картометрический	0,1	-
553	456906.48	2225435.12	Картометрический	0,1	-

Страница 2508/3236, документ 573af594a40d0f29e616b139611b0587 подписан 01.09.2025, опубликован 01.09.2025 в сетевом издании "РАММЕДИА", тел. +7 (496) 463-12-67, ramnews.ru

Раздел 2

Сведения о местоположении границ объекта

Обозначение характерных точек границ	Координаты, м		Метод определения координат характерной точки	Средняя квадратическая погрешность положения характерной точки (Mt), м	Описание обозначения точки на местности (при наличии)
	X	Y			
1	2	3	4	5	6
554	456904.68	2225442.94	Картометрический	0,1	-
555	456900.90	2225459.38	Картометрический	0,1	-
556	456897.35	2225474.80	Картометрический	0,1	-
557	456893.73	2225490.54	Картометрический	0,1	-
558	456890.25	2225505.62	Картометрический	0,1	-
559	456889.55	2225505.41	Картометрический	0,1	-
560	456885.96	2225520.77	Картометрический	0,1	-
561	456882.38	2225535.28	Картометрический	0,1	-
562	456883.29	2225535.48	Картометрический	0,1	-
563	456878.50	2225551.11	Картометрический	0,1	-
564	456872.40	2225566.53	Картометрический	0,1	-
565	456874.49	2225567.19	Картометрический	0,1	-
566	456870.21	2225583.42	Картометрический	0,1	-
567	456866.28	2225596.11	Картометрический	0,1	-
568	456865.47	2225598.34	Картометрический	0,1	-
569	456861.12	2225618.38	Картометрический	0,1	-
570	456857.07	2225633.81	Картометрический	0,1	-
571	456857.29	2225633.85	Картометрический	0,1	-
572	456853.30	2225649.59	Картометрический	0,1	-
573	456851.93	2225649.93	Картометрический	0,1	-
574	456847.84	2225665.97	Картометрический	0,1	-
575	456846.01	2225665.46	Картометрический	0,1	-
576	456842.09	2225679.54	Картометрический	0,1	-
577	456841.46	2225679.41	Картометрический	0,1	-
578	456838.33	2225693.09	Картометрический	0,1	-
579	456834.57	2225710.52	Картометрический	0,1	-
580	456830.57	2225726.42	Картометрический	0,1	-
581	456832.17	2225726.79	Картометрический	0,1	-
582	456828.70	2225742.42	Картометрический	0,1	-
583	456823.89	2225759.01	Картометрический	0,1	-
584	456820.67	2225774.32	Картометрический	0,1	-
585	456818.30	2225789.86	Картометрический	0,1	-
586	456809.60	2225814.40	Картометрический	0,1	-
587	456806.20	2225830.08	Картометрический	0,1	-
588	456804.52	2225829.67	Картометрический	0,1	-
589	456800.88	2225844.28	Картометрический	0,1	-
590	456801.71	2225844.48	Картометрический	0,1	-
591	456796.67	2225860.19	Картометрический	0,1	-
592	456797.07	2225860.42	Картометрический	0,1	-
593	456792.36	2225877.87	Картометрический	0,1	-

Страница 2509/3236, документ 573af594a40d0f29e616b139611b0587 подписан 01.09.2025, опубликован 01.09.2025 в сетевом издании "РАММЕДИА", тел. +7 (496) 463-12-67, ramnews.ru

Раздел 2

Сведения о местоположении границ объекта

Обозначение характерных точек границ	Координаты, м		Метод определения координат характерной точки	Средняя квадратическая погрешность положения характерной точки (Mt), м	Описание обозначения точки на местности (при наличии)
	X	Y			
1	2	3	4	5	6
594	456791.94	2225877.78	Картометрический	0,1	-
595	456787.85	2225892.96	Картометрический	0,1	-
596	456783.64	2225908.60	Картометрический	0,1	-
597	456782.19	2225913.52	Картометрический	0,1	-
598	456745.90	2225900.53	Картометрический	0,1	-
599	456726.02	2225893.51	Картометрический	0,1	-
600	456707.03	2225886.88	Картометрический	0,1	-
601	456706.94	2225887.22	Картометрический	0,1	-
489	456691.89	2225938.83	Картометрический	0,1	-
602	455514.75	2225590.25	Картометрический	0,1	-
603	455512.14	2225589.06	Картометрический	0,1	-
604	455523.14	2225554.29	Картометрический	0,1	-
605	455512.65	2225549.73	Картометрический	0,1	-
606	455501.76	2225552.99	Картометрический	0,1	-
607	455499.73	2225550.68	Картометрический	0,1	-
608	455499.73	2225550.67	Картометрический	0,1	-
609	455502.92	2225541.39	Картометрический	0,1	-
610	455480.18	2225528.42	Картометрический	0,1	-
611	455473.51	2225520.83	Картометрический	0,1	-
612	455455.11	2225510.94	Картометрический	0,1	-
613	455455.14	2225510.62	Картометрический	0,1	-
614	455455.89	2225511.02	Картометрический	0,1	-
615	455458.68	2225490.48	Картометрический	0,1	-
616	455457.93	2225490.13	Картометрический	0,1	-
617	455457.93	2225490.08	Картометрический	0,1	-
618	455460.34	2225490.68	Картометрический	0,1	-
619	455468.59	2225492.53	Картометрический	0,1	-
620	455479.21	2225500.17	Картометрический	0,1	-
621	455477.70	2225487.13	Картометрический	0,1	-
622	455484.32	2225484.28	Картометрический	0,1	-
623	455485.32	2225460.58	Картометрический	0,1	-
624	455486.30	2225437.39	Картометрический	0,1	-
625	455487.50	2225430.18	Картометрический	0,1	-
626	455487.83	2225426.85	Картометрический	0,1	-
627	455537.56	2225432.25	Картометрический	0,1	-
628	455538.50	2225440.41	Картометрический	0,1	-
629	455514.79	2225439.04	Картометрический	0,1	-
630	455486.81	2225437.41	Картометрический	0,1	-
631	455485.81	2225460.75	Картометрический	0,1	-
632	455484.82	2225484.58	Картометрический	0,1	-

Страница 2510/3236, документ 573af594a40d0f29e616b139611b0587 подписан 01.09.2025, опубликован 01.09.2025 в сетевом издании "РАММЕДИА", тел. +7 (496) 463-12-67, ramnews.ru

Раздел 2

Сведения о местоположении границ объекта

Обозначение характерных точек границ	Координаты, м		Метод определения координат характерной точки	Средняя квадратическая погрешность положения характерной точки (Mt), м	Описание обозначения точки на местности (при наличии)
	X	Y			
1	2	3	4	5	6
633	455477.91	2225487.60	Картометрический	0,1	-
634	455484.27	2225498.23	Картометрический	0,1	-
635	455486.17	2225500.18	Картометрический	0,1	-
636	455501.80	2225515.58	Картометрический	0,1	-
637	455525.53	2225502.91	Картометрический	0,1	-
638	455544.69	2225494.30	Картометрический	0,1	-
639	455547.83	2225521.59	Картометрический	0,1	-
640	455529.44	2225544.88	Картометрический	0,1	-
641	455523.27	2225546.60	Картометрический	0,1	-
642	455531.22	2225551.48	Картометрический	0,1	-
643	455530.35	2225552.88	Картометрический	0,1	-
644	455527.00	2225559.82	Картометрический	0,1	-
645	455520.70	2225576.27	Картометрический	0,1	-
602	455514.75	2225590.25	Картометрический	0,1	-
646	455530.23	2225368.42	Картометрический	0,1	-
647	455526.38	2225368.08	Картометрический	0,1	-
648	455508.38	2225366.38	Картометрический	0,1	-
649	455492.95	2225364.80	Картометрический	0,1	-
650	455481.28	2225363.60	Картометрический	0,1	-
651	455487.38	2225342.24	Картометрический	0,1	-
652	455478.24	2225340.37	Картометрический	0,1	-
653	455479.13	2225333.82	Картометрический	0,1	-
654	455488.07	2225336.09	Картометрический	0,1	-
655	455496.89	2225298.54	Картометрический	0,1	-
656	455496.91	2225289.43	Картометрический	0,1	-
657	455500.65	2225275.79	Картометрический	0,1	-
658	455506.01	2225256.66	Картометрический	0,1	-
659	455508.48	2225241.25	Картометрический	0,1	-
660	455510.09	2225246.69	Картометрический	0,1	-
661	455510.72	2225249.17	Картометрический	0,1	-
662	455510.09	2225256.80	Картометрический	0,1	-
663	455508.61	2225261.04	Картометрический	0,1	-
664	455503.89	2225274.54	Картометрический	0,1	-
665	455502.81	2225275.96	Картометрический	0,1	-
666	455498.99	2225288.92	Картометрический	0,1	-
667	455498.98	2225288.92	Картометрический	0,1	-
668	455499.32	2225299.23	Картометрический	0,1	-
669	455486.73	2225351.00	Картометрический	0,1	-
670	455498.72	2225352.25	Картометрический	0,1	-
671	455508.03	2225317.28	Картометрический	0,1	-

Страница 2511/3236, документ 573af594a40d0f29e616b139611b0587 подписан 01.09.2025, опубликован 01.09.2025 в сетевом издании "РАММЕДИА", тел. +7 (496) 463-12-67, ramnews.ru

Раздел 2

Сведения о местоположении границ объекта

Обозначение характерных точек границ	Координаты, м		Метод определения координат характерной точки	Средняя квадратическая погрешность положения характерной точки (Mt), м	Описание обозначения точки на местности (при наличии)
	X	Y			
1	2	3	4	5	6
672	455529.69	2225321.13	Картометрический	0,1	-
673	455527.48	2225344.53	Картометрический	0,1	-
646	455530.23	2225368.42	Картометрический	0,1	-
674	455554.00	2225139.23	Картометрический	0,1	-
675	455553.24	2225134.28	Картометрический	0,1	-
676	455528.25	2225135.27	Картометрический	0,1	-
677	455506.01	2225135.68	Картометрический	0,1	-
678	455506.68	2225130.76	Картометрический	0,1	-
679	455533.91	2225131.17	Картометрический	0,1	-
680	455535.21	2225113.21	Картометрический	0,1	-
681	455534.99	2225113.03	Картометрический	0,1	-
682	455535.02	2225111.47	Картометрический	0,1	-
683	455531.56	2225109.31	Картометрический	0,1	-
684	455532.12	2225107.76	Картометрический	0,1	-
685	455535.42	2225110.25	Картометрический	0,1	-
686	455535.21	2225113.42	Картометрический	0,1	-
687	455534.04	2225131.38	Картометрический	0,1	-
688	455551.14	2225131.00	Картометрический	0,1	-
689	455550.17	2225121.38	Картометрический	0,1	-
690	455557.37	2225126.82	Картометрический	0,1	-
674	455554.00	2225139.23	Картометрический	0,1	-
691	455536.99	2225427.16	Картометрический	0,1	-
692	455489.86	2225422.04	Картометрический	0,1	-
693	455488.33	2225421.87	Картометрический	0,1	-
694	455488.54	2225419.76	Картометрический	0,1	-
695	455516.29	2225423.26	Картометрический	0,1	-
696	455520.14	2225396.51	Картометрический	0,1	-
697	455500.88	2225395.13	Картометрический	0,1	-
698	455503.28	2225372.68	Картометрический	0,1	-
699	455531.11	2225375.44	Картометрический	0,1	-
691	455536.99	2225427.16	Картометрический	0,1	-
700	455537.94	2225234.01	Картометрический	0,1	-
701	455533.82	2225222.96	Картометрический	0,1	-
702	455522.68	2225186.44	Картометрический	0,1	-
703	455502.40	2225193.50	Картометрический	0,1	-
704	455504.00	2225202.96	Картометрический	0,1	-
705	455501.48	2225203.32	Картометрический	0,1	-
706	455500.44	2225193.18	Картометрический	0,1	-
707	455498.16	2225193.43	Картометрический	0,1	-
708	455499.12	2225186.46	Картометрический	0,1	-

Страница 2512/3236, документ 573af594a40d0f29e616b139611b0587 подписан 01.09.2025, опубликован 01.09.2025 в сетевом издании "РАММЕДИА", тел. +7 (496) 463-12-67, ramnews.ru

Раздел 2

Сведения о местоположении границ объекта

Обозначение характерных точек границ	Координаты, м		Метод определения координат характерной точки	Средняя квадратическая погрешность положения характерной точки (Mt), м	Описание обозначения точки на местности (при наличии)
	X	Y			
1	2	3	4	5	6
709	455501.41	2225186.38	Картометрический	0,1	-
710	455516.10	2225181.68	Картометрический	0,1	-
711	455514.89	2225176.72	Картометрический	0,1	-
712	455509.39	2225177.84	Картометрический	0,1	-
713	455508.62	2225173.88	Картометрический	0,1	-
714	455533.43	2225173.65	Картометрический	0,1	-
715	455545.43	2225170.86	Картометрический	0,1	-
716	455543.11	2225179.46	Картометрический	0,1	-
717	455542.97	2225180.84	Картометрический	0,1	-
718	455525.31	2225185.37	Картометрический	0,1	-
719	455536.31	2225221.83	Картометрический	0,1	-
720	455537.12	2225221.59	Картометрический	0,1	-
721	455538.69	2225226.03	Картометрический	0,1	-
700	455537.94	2225234.01	Картометрический	0,1	-
722	455455.69	2225566.82	Картометрический	0,1	-
723	455462.68	2225546.48	Картометрический	0,1	-
724	455463.06	2225546.65	Картометрический	0,1	-
725	455464.69	2225547.89	Картометрический	0,1	-
726	455461.37	2225561.81	Картометрический	0,1	-
727	455460.09	2225565.50	Картометрический	0,1	-
722	455455.69	2225566.82	Картометрический	0,1	-
728	456064.77	2227139.66	Картометрический	0,1	-
729	456063.83	2227138.51	Картометрический	0,1	-
730	456085.88	2227120.07	Картометрический	0,1	-
731	456086.20	2227120.45	Картометрический	0,1	-
728	456064.77	2227139.66	Картометрический	0,1	-
732	455530.63	2225311.35	Картометрический	0,1	-
733	455529.09	2225305.67	Картометрический	0,1	-
734	455529.60	2225304.16	Картометрический	0,1	-
735	455531.36	2225303.53	Картометрический	0,1	-
732	455530.63	2225311.35	Картометрический	0,1	-
736	455506.17	2225144.10	Картометрический	0,1	-
737	455504.87	2225144.09	Картометрический	0,1	-
738	455505.72	2225137.79	Картометрический	0,1	-
736	455506.17	2225144.10	Картометрический	0,1	-
739	452671.06	2224936.61	Картометрический	0,1	-
740	452684.62	2224926.80	Картометрический	0,1	-
741	452708.57	2224911.00	Картометрический	0,1	-
742	452773.65	2224872.81	Картометрический	0,1	-
743	452791.03	2224862.61	Картометрический	0,1	-

Страница 2513/3236, документ 573af594a40d0f29e616b139611b0587 подписан 01.09.2025, опубликован 01.09.2025 в сетевом издании "РАММЕДИА", тел. +7 (496) 463-12-67, ramnews.ru

Раздел 2

Сведения о местоположении границ объекта

Обозначение характерных точек границ	Координаты, м		Метод определения координат характерной точки	Средняя квадратическая погрешность положения характерной точки (Mt), м	Описание обозначения точки на местности (при наличии)
	X	Y			
1	2	3	4	5	6
744	452799.00	2224857.00	Картометрический	0,1	-
745	452811.39	2224849.26	Картометрический	0,1	-
746	452815.00	2224847.00	Картометрический	0,1	-
747	452839.00	2224832.00	Картометрический	0,1	-
748	452858.04	2224820.96	Картометрический	0,1	-
749	452860.86	2224826.00	Картометрический	0,1	-
750	452906.59	2224798.93	Картометрический	0,1	-
751	453137.72	2224645.18	Картометрический	0,1	-
752	453254.48	2224567.81	Картометрический	0,1	-
753	453317.12	2224525.27	Картометрический	0,1	-
754	453372.45	2224485.28	Картометрический	0,1	-
755	453401.82	2224461.02	Картометрический	0,1	-
756	453397.28	2224450.37	Картометрический	0,1	-
757	453413.62	2224445.46	Картометрический	0,1	-
758	453428.61	2224437.66	Картометрический	0,1	-
759	453449.71	2224419.37	Картометрический	0,1	-
760	453514.82	2224350.59	Картометрический	0,1	-
761	453527.08	2224336.47	Картометрический	0,1	-
762	453533.51	2224325.39	Картометрический	0,1	-
763	453564.36	2224287.50	Картометрический	0,1	-
764	453605.84	2224228.57	Картометрический	0,1	-
765	453656.13	2224144.10	Картометрический	0,1	-
766	453672.92	2224118.02	Картометрический	0,1	-
767	453691.59	2224088.85	Картометрический	0,1	-
768	453695.35	2224081.46	Картометрический	0,1	-
769	453705.94	2224060.55	Картометрический	0,1	-
770	453711.82	2224048.55	Картометрический	0,1	-
771	453709.64	2224047.49	Картометрический	0,1	-
772	453727.86	2224021.79	Картометрический	0,1	-
773	453728.45	2224022.01	Картометрический	0,1	-
774	453735.49	2224010.30	Картометрический	0,1	-
775	453747.48	2223989.12	Картометрический	0,1	-
776	453753.44	2223979.24	Картометрический	0,1	-
777	453755.31	2223976.13	Картометрический	0,1	-
778	453757.40	2223971.64	Картометрический	0,1	-
779	453757.98	2223970.77	Картометрический	0,1	-
780	453764.49	2223956.88	Картометрический	0,1	-
781	453770.26	2223948.64	Картометрический	0,1	-
782	453785.06	2223925.05	Картометрический	0,1	-
783	453799.37	2223900.66	Картометрический	0,1	-

Страница 2514/3236, документ 573af594a40d0f29e616b139611b0587 подписан 01.09.2025, опубликован 01.09.2025 в сетевом издании "РАММЕДИА", тел. +7 (496) 463-12-67, ramnews.ru

Раздел 2

Сведения о местоположении границ объекта

Обозначение характерных точек границ	Координаты, м		Метод определения координат характерной точки	Средняя квадратическая погрешность положения характерной точки (Mt), м	Описание обозначения точки на местности (при наличии)
	X	Y			
1	2	3	4	5	6
784	453809.16	2223883.63	Картометрический	0,1	-
785	453822.31	2223860.91	Картометрический	0,1	-
786	453832.61	2223842.26	Картометрический	0,1	-
787	453866.17	2223784.82	Картометрический	0,1	-
788	453870.27	2223787.12	Картометрический	0,1	-
789	453880.09	2223780.77	Картометрический	0,1	-
790	453898.59	2223761.81	Картометрический	0,1	-
791	453906.62	2223754.12	Картометрический	0,1	-
792	453912.09	2223750.05	Картометрический	0,1	-
793	453945.41	2223730.46	Картометрический	0,1	-
794	453955.01	2223725.31	Картометрический	0,1	-
795	454143.84	2223614.42	Картометрический	0,1	-
796	454140.99	2223609.29	Картометрический	0,1	-
797	454139.42	2223606.91	Картометрический	0,1	-
798	454232.41	2223552.21	Картометрический	0,1	-
799	454326.53	2223498.12	Картометрический	0,1	-
800	454362.70	2223476.41	Картометрический	0,1	-
801	454429.54	2223423.88	Картометрический	0,1	-
802	454457.86	2223393.30	Картометрический	0,1	-
803	454476.33	2223369.12	Картометрический	0,1	-
804	454499.72	2223326.48	Картометрический	0,1	-
805	454505.67	2223310.20	Картометрический	0,1	-
806	454515.91	2223314.48	Картометрический	0,1	-
807	454525.32	2223287.26	Картометрический	0,1	-
808	454533.28	2223250.06	Картометрический	0,1	-
809	454534.03	2223243.08	Картометрический	0,1	-
810	454537.19	2223209.74	Картометрический	0,1	-
811	454536.70	2223192.29	Картометрический	0,1	-
812	454535.27	2223179.45	Картометрический	0,1	-
813	454534.25	2223173.10	Картометрический	0,1	-
814	454531.26	2223155.56	Картометрический	0,1	-
815	454530.55	2223149.21	Картометрический	0,1	-
816	454530.72	2223149.14	Картометрический	0,1	-
817	454511.49	2223104.24	Картометрический	0,1	-
818	454501.83	2223081.55	Картометрический	0,1	-
819	454495.57	2223066.14	Картометрический	0,1	-
820	454478.75	2223026.90	Картометрический	0,1	-
821	454464.35	2223005.72	Картометрический	0,1	-
822	454465.58	2223004.73	Картометрический	0,1	-
823	454466.84	2223003.71	Картометрический	0,1	-

Страница 2515/3236, документ 573af594a40d0f29e616b139611b0587 подписан 01.09.2025, опубликован 01.09.2025 в сетевом издании "РАММЕДИА", тел. +7 (496) 463-12-67, ramnews.ru

Раздел 2

Сведения о местоположении границ объекта

Обозначение характерных точек границ	Координаты, м		Метод определения координат характерной точки	Средняя квадратическая погрешность положения характерной точки (Mt), м	Описание обозначения точки на местности (при наличии)
	X	Y			
1	2	3	4	5	6
824	454468.92	2223002.04	Картометрический	0,1	-
825	454468.17	2223000.98	Картометрический	0,1	-
826	454449.95	2222959.93	Картометрический	0,1	-
827	454447.76	2222954.10	Картометрический	0,1	-
828	454412.65	2222868.06	Картометрический	0,1	-
829	454394.94	2222825.62	Картометрический	0,1	-
830	454389.52	2222812.60	Картометрический	0,1	-
831	454381.85	2222798.94	Картометрический	0,1	-
832	454376.40	2222789.26	Картометрический	0,1	-
833	454374.02	2222785.02	Картометрический	0,1	-
834	454376.83	2222783.50	Картометрический	0,1	-
835	454377.99	2222782.87	Картометрический	0,1	-
836	454379.69	2222781.96	Картометрический	0,1	-
837	454370.87	2222764.69	Картометрический	0,1	-
838	454338.75	2222723.04	Картометрический	0,1	-
839	454327.64	2222707.08	Картометрический	0,1	-
840	454326.83	2222707.00	Картометрический	0,1	-
841	454325.85	2222705.18	Картометрический	0,1	-
842	454323.72	2222706.19	Картометрический	0,1	-
843	454322.52	2222706.77	Картометрический	0,1	-
844	454321.76	2222707.13	Картометрический	0,1	-
845	454307.39	2222712.46	Картометрический	0,1	-
846	454306.86	2222714.11	Картометрический	0,1	-
847	454223.62	2222739.49	Картометрический	0,1	-
848	454219.21	2222742.84	Картометрический	0,1	-
849	454189.69	2222773.22	Картометрический	0,1	-
850	454137.26	2222827.12	Картометрический	0,1	-
851	454065.33	2222901.36	Картометрический	0,1	-
852	454022.91	2222945.32	Картометрический	0,1	-
853	453861.33	2222781.41	Картометрический	0,1	-
854	453832.56	2222752.64	Картометрический	0,1	-
855	453774.92	2222694.99	Картометрический	0,1	-
856	453674.73	2222593.41	Картометрический	0,1	-
857	453673.34	2222587.82	Картометрический	0,1	-
858	453676.00	2222576.36	Картометрический	0,1	-
859	453728.30	2222351.07	Картометрический	0,1	-
860	453728.82	2222348.83	Картометрический	0,1	-
861	453729.06	2222343.30	Картометрический	0,1	-
862	453712.90	2222258.64	Картометрический	0,1	-
863	453707.65	2222231.11	Картометрический	0,1	-

Страница 2516/3236, документ 573af594a40d0f29e616b139611b0587 подписан 01.09.2025, опубликован 01.09.2025 в сетевом издании "РАММЕДИА", тел. +7 (496) 463-12-67, ramnews.ru

Раздел 2

Сведения о местоположении границ объекта

Обозначение характерных точек границ	Координаты, м		Метод определения координат характерной точки	Средняя квадратическая погрешность положения характерной точки (Mt), м	Описание обозначения точки на местности (при наличии)
	X	Y			
1	2	3	4	5	6
864	453707.83	2222225.27	Картометрический	0,1	-
865	453704.28	2222224.07	Картометрический	0,1	-
866	453696.64	2222221.49	Картометрический	0,1	-
867	453694.47	2222220.76	Картометрический	0,1	-
868	453648.90	2222206.19	Картометрический	0,1	-
869	453594.88	2222243.25	Картометрический	0,1	-
870	453569.92	2222260.24	Картометрический	0,1	-
871	453533.60	2222284.97	Картометрический	0,1	-
872	453450.25	2222338.81	Картометрический	0,1	-
873	453391.36	2222379.61	Картометрический	0,1	-
874	453351.41	2222407.21	Картометрический	0,1	-
875	453147.55	2222546.25	Картометрический	0,1	-
876	453093.80	2222584.89	Картометрический	0,1	-
877	453069.42	2222608.02	Картометрический	0,1	-
878	453053.63	2222624.90	Картометрический	0,1	-
879	453043.26	2222639.25	Картометрический	0,1	-
880	453034.43	2222653.81	Картометрический	0,1	-
881	453023.99	2222677.12	Картометрический	0,1	-
882	453016.13	2222695.81	Картометрический	0,1	-
883	453010.01	2222715.17	Картометрический	0,1	-
884	453008.08	2222714.81	Картометрический	0,1	-
885	452990.82	2222798.20	Картометрический	0,1	-
886	452976.72	2222859.23	Картометрический	0,1	-
887	452969.23	2222891.72	Картометрический	0,1	-
888	452946.18	2223001.33	Картометрический	0,1	-
889	452933.16	2223063.19	Картометрический	0,1	-
890	452914.04	2223153.30	Картометрический	0,1	-
891	452907.16	2223188.00	Картометрический	0,1	-
892	452896.51	2223237.82	Картометрический	0,1	-
893	452900.73	2223238.62	Картометрический	0,1	-
894	452892.87	2223312.61	Картометрический	0,1	-
895	452887.35	2223379.48	Картометрический	0,1	-
896	452893.26	2223380.91	Картометрический	0,1	-
897	452890.17	2223402.03	Картометрический	0,1	-
898	452886.98	2223442.52	Картометрический	0,1	-
899	452885.91	2223469.87	Картометрический	0,1	-
900	452885.74	2223491.41	Картометрический	0,1	-
901	452882.42	2223494.92	Картометрический	0,1	-
902	452871.73	2223515.96	Картометрический	0,1	-
903	452850.01	2223558.76	Картометрический	0,1	-

Страница 2517/3236, документ 573af594a40d0f29e616b139611b0587 подписан 01.09.2025, опубликован 01.09.2025 в сетевом издании "РАММЕДИА", тел. +7 (496) 463-12-67, ramnews.ru

Раздел 2

Сведения о местоположении границ объекта

Обозначение характерных точек границ	Координаты, м		Метод определения координат характерной точки	Средняя квадратическая погрешность положения характерной точки (Mt), м	Описание обозначения точки на местности (при наличии)
	X	Y			
1	2	3	4	5	6
904	452814.35	2223630.37	Картометрический	0,1	-
905	452786.22	2223687.22	Картометрический	0,1	-
906	452776.91	2223705.05	Картометрический	0,1	-
907	452743.09	2223774.45	Картометрический	0,1	-
908	452722.76	2223815.55	Картометрический	0,1	-
909	452712.19	2223838.62	Картометрический	0,1	-
910	452687.65	2223888.94	Картометрический	0,1	-
911	452655.44	2223955.03	Картометрический	0,1	-
912	452654.17	2223954.53	Картометрический	0,1	-
913	452640.68	2223982.19	Картометрический	0,1	-
914	452639.00	2223985.63	Картометрический	0,1	-
915	452631.35	2224001.36	Картометрический	0,1	-
916	452628.59	2224007.28	Картометрический	0,1	-
917	452626.14	2224012.60	Картометрический	0,1	-
918	452625.83	2224013.24	Картометрический	0,1	-
919	452625.29	2224014.38	Картометрический	0,1	-
920	452625.00	2224014.99	Картометрический	0,1	-
921	452623.60	2224017.55	Картометрический	0,1	-
922	452623.15	2224018.37	Картометрический	0,1	-
923	452622.69	2224020.08	Картометрический	0,1	-
924	452622.27	2224021.55	Картометрический	0,1	-
925	452622.28	2224021.55	Картометрический	0,1	-
926	452632.39	2224026.93	Картометрический	0,1	-
927	452738.88	2224085.45	Картометрический	0,1	-
928	452714.06	2224135.82	Картометрический	0,1	-
929	452664.67	2224235.40	Картометрический	0,1	-
930	452690.53	2224247.38	Картометрический	0,1	-
931	452662.16	2224314.80	Картометрический	0,1	-
932	452662.22	2224314.91	Картометрический	0,1	-
933	452642.44	2224367.11	Картометрический	0,1	-
934	452632.76	2224392.65	Картометрический	0,1	-
935	452618.54	2224429.97	Картометрический	0,1	-
936	452621.14	2224431.10	Картометрический	0,1	-
937	452619.84	2224434.57	Картометрический	0,1	-
938	452712.22	2224475.00	Картометрический	0,1	-
939	452637.85	2224750.69	Картометрический	0,1	-
940	452689.46	2224768.45	Картометрический	0,1	-
941	452633.43	2224915.99	Картометрический	0,1	-
942	452664.43	2224927.77	Картометрический	0,1	-
739	452671.06	2224936.61	Картометрический	0,1	-

Страница 2518/3236, документ 573af594a40d0f29e616b139611b0587 подписан 01.09.2025, опубликован 01.09.2025 в сетевом издании "РАММЕДИА", тел. +7 (496) 463-12-67, ramnews.ru

Раздел 2

Сведения о местоположении границ объекта

Обозначение характерных точек границ	Координаты, м		Метод определения координат характерной точки	Средняя квадратическая погрешность положения характерной точки (Mt), м	Описание обозначения точки на местности (при наличии)
	X	Y			
1	2	3	4	5	6
943	453710.20	2225094.49	Картометрический	0,1	-
944	453760.28	2225004.50	Картометрический	0,1	-
945	453896.92	2224761.51	Картометрический	0,1	-
946	453920.22	2224719.07	Картометрический	0,1	-
947	453961.47	2224643.97	Картометрический	0,1	-
948	454033.63	2224507.30	Картометрический	0,1	-
949	454039.51	2224510.15	Картометрический	0,1	-
950	454048.08	2224514.76	Картометрический	0,1	-
951	454068.27	2224478.95	Картометрический	0,1	-
952	454104.58	2224407.80	Картометрический	0,1	-
953	454116.55	2224379.37	Картометрический	0,1	-
954	454131.21	2224344.53	Картометрический	0,1	-
955	454137.39	2224329.85	Картометрический	0,1	-
956	454139.88	2224323.95	Картометрический	0,1	-
957	454109.43	2224309.49	Картометрический	0,1	-
958	454107.49	2224306.67	Картометрический	0,1	-
959	454110.67	2224295.68	Картометрический	0,1	-
960	454122.19	2224255.83	Картометрический	0,1	-
961	454122.64	2224255.35	Картометрический	0,1	-
962	454166.32	2224276.34	Картометрический	0,1	-
963	454191.22	2224231.81	Картометрический	0,1	-
964	454188.72	2224230.21	Картометрический	0,1	-
965	454191.76	2224224.86	Картометрический	0,1	-
966	454189.19	2224221.86	Картометрический	0,1	-
967	454206.41	2224186.70	Картометрический	0,1	-
968	454211.65	2224180.54	Картометрический	0,1	-
969	454212.49	2224179.09	Картометрический	0,1	-
970	454212.99	2224178.22	Картометрический	0,1	-
971	454215.39	2224174.07	Картометрический	0,1	-
972	454218.62	2224175.90	Картометрический	0,1	-
973	454227.58	2224180.83	Картометрический	0,1	-
974	454235.92	2224165.67	Картометрический	0,1	-
975	454238.38	2224167.02	Картометрический	0,1	-
976	454241.08	2224162.12	Картометрический	0,1	-
977	454236.43	2224159.56	Картометрический	0,1	-
978	454237.01	2224158.51	Картометрический	0,1	-
979	454235.87	2224157.88	Картометрический	0,1	-
980	454235.29	2224158.94	Картометрический	0,1	-
981	454229.82	2224155.92	Картометрический	0,1	-
982	454226.01	2224153.84	Картометрический	0,1	-

Страница 2519/3236, документ 573af594a40d0f29e616b139611b0587 подписан 01.09.2025, опубликован 01.09.2025 в сетевом издании "РАММЕДИА", тел. +7 (496) 463-12-67, ramnews.ru

Раздел 2

Сведения о местоположении границ объекта

Обозначение характерных точек границ	Координаты, м		Метод определения координат характерной точки	Средняя квадратическая погрешность положения характерной точки (Mt), м	Описание обозначения точки на местности (при наличии)
	X	Y			
1	2	3	4	5	6
983	454226.58	2224152.75	Картометрический	0,1	-
984	454234.43	2224135.00	Картометрический	0,1	-
985	454236.50	2224123.54	Картометрический	0,1	-
986	454272.40	2224053.06	Картометрический	0,1	-
987	454275.41	2224047.61	Картометрический	0,1	-
988	454275.78	2224047.22	Картометрический	0,1	-
989	454275.47	2224040.69	Картометрический	0,1	-
990	454292.67	2224011.80	Картометрический	0,1	-
991	454283.78	2224006.32	Картометрический	0,1	-
992	454284.02	2224005.99	Картометрический	0,1	-
993	454291.91	2223991.91	Картометрический	0,1	-
994	454314.13	2223952.25	Картометрический	0,1	-
995	454327.54	2223928.86	Картометрический	0,1	-
996	454368.87	2223858.31	Картометрический	0,1	-
997	454376.26	2223862.73	Картометрический	0,1	-
998	454391.41	2223834.70	Картометрический	0,1	-
999	454409.50	2223807.90	Картометрический	0,1	-
1000	454605.36	2223449.08	Картометрический	0,1	-
1001	454606.98	2223446.12	Картометрический	0,1	-
1002	454610.16	2223440.29	Картометрический	0,1	-
1003	454613.97	2223433.30	Картометрический	0,1	-
1004	454614.47	2223432.40	Картометрический	0,1	-
1005	454614.85	2223431.70	Картометрический	0,1	-
1006	454615.14	2223431.17	Картометрический	0,1	-
1007	454615.45	2223430.59	Картометрический	0,1	-
1008	454627.13	2223409.20	Картометрический	0,1	-
1009	454629.71	2223410.72	Картометрический	0,1	-
1010	454647.20	2223378.42	Картометрический	0,1	-
1011	454656.73	2223361.13	Картометрический	0,1	-
1012	454647.28	2223356.09	Картометрический	0,1	-
1013	454644.74	2223354.57	Картометрический	0,1	-
1014	454618.59	2223401.12	Картометрический	0,1	-
1015	454618.62	2223406.97	Картометрический	0,1	-
1016	454615.05	2223430.37	Картометрический	0,1	-
1017	454608.11	2223430.10	Картометрический	0,1	-
1018	454609.32	2223406.66	Картометрический	0,1	-
1019	454609.53	2223398.65	Картометрический	0,1	-
1020	454607.99	2223384.92	Картометрический	0,1	-
1021	454608.28	2223369.34	Картометрический	0,1	-
1022	454608.58	2223357.46	Картометрический	0,1	-

Страница 2520/3236, документ 573af594a40d0f29e616b139611b0587 подписан 01.09.2025, опубликован 01.09.2025 в сетевом издании "РАММЕДИА", тел. +7 (496) 463-12-67, ramnews.ru

Раздел 2

Сведения о местоположении границ объекта

Обозначение характерных точек границ	Координаты, м		Метод определения координат характерной точки	Средняя квадратическая погрешность положения характерной точки (Mt), м	Описание обозначения точки на местности (при наличии)
	X	Y			
1	2	3	4	5	6
1023	454600.99	2223314.81	Картометрический	0,1	-
1024	454594.85	2223290.56	Картометрический	0,1	-
1025	454584.76	2223261.71	Картометрический	0,1	-
1026	454584.74	2223261.70	Картометрический	0,1	-
1027	454542.17	2223246.19	Картометрический	0,1	-
1028	454539.65	2223261.18	Картометрический	0,1	-
1029	454533.53	2223289.35	Картометрический	0,1	-
1030	454522.56	2223326.22	Картометрический	0,1	-
1031	454490.14	2223380.65	Картометрический	0,1	-
1032	454471.99	2223406.37	Картометрический	0,1	-
1033	454468.47	2223409.96	Картометрический	0,1	-
1034	454464.70	2223414.03	Картометрический	0,1	-
1035	454453.72	2223425.88	Картометрический	0,1	-
1036	454443.70	2223435.75	Картометрический	0,1	-
1037	454403.95	2223468.89	Картометрический	0,1	-
1038	454311.87	2223529.14	Картометрический	0,1	-
1039	454293.40	2223535.18	Картометрический	0,1	-
1040	454161.74	2223612.09	Картометрический	0,1	-
1041	453998.78	2223707.17	Картометрический	0,1	-
1042	453983.09	2223716.32	Картометрический	0,1	-
1043	453930.25	2223748.57	Картометрический	0,1	-
1044	453901.06	2223769.13	Картометрический	0,1	-
1045	453873.63	2223795.73	Картометрический	0,1	-
1046	453868.19	2223802.15	Картометрический	0,1	-
1047	453857.61	2223815.60	Картометрический	0,1	-
1048	453829.23	2223863.64	Картометрический	0,1	-
1049	453700.14	2224088.98	Картометрический	0,1	-
1050	453614.45	2224235.78	Картометрический	0,1	-
1051	453606.67	2224248.26	Картометрический	0,1	-
1052	453551.84	2224318.14	Картометрический	0,1	-
1053	453548.16	2224322.81	Картометрический	0,1	-
1054	453517.34	2224360.72	Картометрический	0,1	-
1055	453475.42	2224405.38	Картометрический	0,1	-
1056	453465.32	2224415.18	Картометрический	0,1	-
1057	453437.64	2224441.05	Картометрический	0,1	-
1058	453397.96	2224475.37	Картометрический	0,1	-
1059	453361.85	2224503.95	Картометрический	0,1	-
1060	453211.03	2224606.86	Картометрический	0,1	-
1061	453148.86	2224648.01	Картометрический	0,1	-
1062	453189.48	2224678.34	Картометрический	0,1	-

Страница 2521/3236, документ 573af594a40d0f29e616b139611b0587 подписан 01.09.2025, опубликован 01.09.2025 в сетевом издании "РАММЕДИА", тел. +7 (496) 463-12-67, ramnews.ru

Раздел 2

Сведения о местоположении границ объекта

Обозначение характерных точек границ	Координаты, м		Метод определения координат характерной точки	Средняя квадратическая погрешность положения характерной точки (Mt), м	Описание обозначения точки на местности (при наличии)
	X	Y			
1	2	3	4	5	6
1063	453250.75	2224727.30	Картометрический	0,1	-
1064	453120.57	2224897.23	Картометрический	0,1	-
1065	453179.78	2224938.32	Картометрический	0,1	-
1066	453209.55	2224961.50	Картометрический	0,1	-
1067	453212.70	2224963.96	Картометрический	0,1	-
1068	453219.30	2224969.10	Картометрический	0,1	-
1069	453247.42	2224991.00	Картометрический	0,1	-
1070	453284.50	2225019.88	Картометрический	0,1	-
1071	453305.78	2224992.09	Картометрический	0,1	-
1072	453315.04	2224980.00	Картометрический	0,1	-
1073	453327.06	2224964.31	Картометрический	0,1	-
1074	453344.01	2224942.18	Картометрический	0,1	-
1075	453348.34	2224936.52	Картометрический	0,1	-
1076	453372.95	2224904.40	Картометрический	0,1	-
1077	453375.40	2224901.20	Картометрический	0,1	-
1078	453376.08	2224900.31	Картометрический	0,1	-
1079	453382.36	2224904.73	Картометрический	0,1	-
1080	453449.40	2224943.43	Картометрический	0,1	-
1081	453486.06	2224965.89	Картометрический	0,1	-
1082	453487.36	2224963.85	Картометрический	0,1	-
1083	453505.42	2224975.26	Картометрический	0,1	-
1084	453507.80	2224979.85	Картометрический	0,1	-
1085	453510.92	2224982.03	Картометрический	0,1	-
1086	453565.80	2225015.62	Картометрический	0,1	-
1087	453568.70	2225015.16	Картометрический	0,1	-
1088	453574.42	2225014.26	Картометрический	0,1	-
1089	453607.18	2225032.29	Картометрический	0,1	-
1090	453639.94	2225050.31	Картометрический	0,1	-
1091	453700.76	2225088.55	Картометрический	0,1	-
1092	453708.09	2225093.16	Картометрический	0,1	-
943	453710.20	2225094.49	Картометрический	0,1	-

3. Сведения о характерных точках части (частей) границы объекта

Обозначение характерных точек границ	Координаты, м		Метод определения координат характерной точки	Средняя квадратическая погрешность положения характерной точки (Mt), м	Описание обозначения точки на местности (при наличии)
	X	Y			
1	2	3	4	5	6
-	-	-	-	-	-

Страница 2522/3236, документ 573af594a40d0f29e616b139611b0587 подписан 01.09.2025, опубликован 01.09.2025 в сетевом издании "РАММЕДИА", тел. +7 (496) 463-12-67, ramnews.ru

Раздел 3

Сведения о местоположении измененных (уточненных) границ объекта

1. Система координат -

2. Сведения о характерных точках границ объекта

Обозначение характерных точек границ	Существующие координаты, м		Измененные (уточненные) координаты, м		Метод определения координат характерной точки	Средняя квадратическая погрешность положения характерной точки (Mt), м	Описание обозначения точки на местности (при наличии)
	X	Y	X	Y			
1	2	3	4	5	6	7	8
-	-	-	-	-	-	-	

3. Сведения о характерных точках части (частей) границы объекта

Обозначение характерных точек границ	Существующие координаты, м		Измененные (уточненные) координаты, м		Метод определения координат характерной точки	Средняя квадратическая погрешность положения характерной точки (Mt), м	Описание обозначения точки на местности (при наличии)
	X	Y	X	Y			
1	2	3	4	5	6	7	8
-	-	-	-	-	-	-	

Страница 2523/3236, документ 573af594a40d0f29e616b139611b0587
подписан 01.09.2025, опубликован 01.09.2025 в сетевом
издании "РАММЕДИА", тел. +7 (496) 463-12-67, ramnews.ru

ГРАФИЧЕСКОЕ ОПИСАНИЕ
местоположения границ населенных пунктов, территориальных зон, особо охраняемых природных территорий, зон с особыми условиями использования территории

п.г.т. Ильинский

(наименование объекта, местоположение границ которого описано (далее - объект))

Раздел 1

Сведения об объекте

№ п/п	Характеристики объекта	Описание характеристик
1	2	3
1.	Местоположение объекта	Московская область, Раменский муниципальный округ
2.	Площадь объекта +/- величина погрешности определения площади (Р +/- Дельта Р)	7461253 кв. м ± 956 кв. м
3.	Иные характеристики объекта	

Страница 2524/3236, документ 573af594a40d0f29e616b139611b0587 подписан 01.09.2025, опубликован 01.09.2025 в сетевом издании "РАММЕДИА", тел. +7 (496) 463-12-67, ramnews.ru

Раздел 2

Сведения о местоположении границ объекта

1. Система координат МСК-50, зона 2

2. Сведения о характерных точках границ объекта

Обозначение характерных точек границ	Координаты, м		Метод определения координат характерной точки	Средняя квадратическая погрешность положения характерной точки (Mt), м	Описание обозначения точки на местности (при наличии)
	X	Y			
1	2	3	4	5	6
1	453502.29	2228275.93	Картометрический	0,1	-
2	453294.57	2228118.43	Картометрический	0,1	-
3	453105.75	2227984.56	Картометрический	0,1	-
4	453104.10	2227983.39	Картометрический	0,1	-
5	453095.19	2227977.08	Картометрический	0,1	-
6	453088.01	2227972.20	Картометрический	0,1	-
7	453081.82	2227968.03	Картометрический	0,1	-
8	453070.31	2227960.02	Картометрический	0,1	-
9	453002.64	2227914.83	Картометрический	0,1	-
10	452963.96	2227886.73	Картометрический	0,1	-
11	452924.40	2227858.98	Картометрический	0,1	-
12	452848.62	2227801.93	Картометрический	0,1	-
13	452848.90	2227801.54	Картометрический	0,1	-
14	452842.15	2227796.41	Картометрический	0,1	-
15	452853.22	2227782.56	Картометрический	0,1	-
16	452855.06	2227780.26	Картометрический	0,1	-
17	452848.48	2227775.35	Картометрический	0,1	-
18	452742.61	2227696.43	Картометрический	0,1	-
19	452439.47	2227477.68	Картометрический	0,1	-
20	452204.40	2227307.55	Картометрический	0,1	-
21	452195.18	2227300.88	Картометрический	0,1	-
22	452301.26	2227152.64	Картометрический	0,1	-
23	452418.40	2226990.72	Картометрический	0,1	-
24	452477.56	2226908.87	Картометрический	0,1	-
25	452691.46	2226617.81	Картометрический	0,1	-
26	452694.29	2226614.13	Картометрический	0,1	-
27	452727.80	2226570.63	Картометрический	0,1	-
28	452771.89	2226510.66	Картометрический	0,1	-
29	452813.87	2226451.99	Картометрический	0,1	-
30	453009.57	2226178.46	Картометрический	0,1	-
31	453028.95	2226151.45	Картометрический	0,1	-
32	453066.40	2226098.86	Картометрический	0,1	-
33	453075.19	2226086.52	Картометрический	0,1	-
34	453069.45	2226082.08	Картометрический	0,1	-
35	453086.49	2226059.55	Картометрический	0,1	-

Страница 2525/3236, документ 573af594a40d0f29e616b139611b0587 подписан 01.09.2025, опубликован 01.09.2025 в сетевом издании "РАММЕДИА", тел. +7 (496) 463-12-67, ramnews.ru

Раздел 2

Сведения о местоположении границ объекта

Обозначение характерных точек границ	Координаты, м		Метод определения координат характерной точки	Средняя квадратическая погрешность положения характерной точки (Mt), м	Описание обозначения точки на местности (при наличии)
	X	Y			
1	2	3	4	5	6
36	453106.81	2226032.49	Картометрический	0,1	-
37	453115.25	2226033.89	Картометрический	0,1	-
38	453381.07	2225664.90	Картометрический	0,1	-
39	453403.94	2225632.18	Картометрический	0,1	-
40	453563.00	2225418.53	Картометрический	0,1	-
41	453661.26	2225276.70	Картометрический	0,1	-
42	453758.82	2225122.42	Картометрический	0,1	-
43	453763.52	2225115.17	Картометрический	0,1	-
44	453803.52	2225047.06	Картометрический	0,1	-
45	453867.97	2224937.39	Картометрический	0,1	-
46	453970.36	2224750.22	Картометрический	0,1	-
47	453974.19	2224743.22	Картометрический	0,1	-
48	453973.87	2224745.91	Картометрический	0,1	-
49	453973.80	2224747.30	Картометрический	0,1	-
50	453973.91	2224752.43	Картометрический	0,1	-
51	453984.73	2224759.15	Картометрический	0,1	-
52	453987.91	2224761.13	Картометрический	0,1	-
53	454033.79	2224815.32	Картометрический	0,1	-
54	454136.98	2224937.20	Картометрический	0,1	-
55	454436.44	2225288.03	Картометрический	0,1	-
56	454614.46	2225496.22	Картометрический	0,1	-
57	454632.49	2225515.93	Картометрический	0,1	-
58	454634.91	2225513.81	Картометрический	0,1	-
59	454638.20	2225517.76	Картометрический	0,1	-
60	454689.01	2225577.68	Картометрический	0,1	-
61	454703.81	2225596.94	Картометрический	0,1	-
62	454768.67	2225674.32	Картометрический	0,1	-
63	455011.86	2225959.20	Картометрический	0,1	-
64	455032.40	2225983.87	Картометрический	0,1	-
65	455026.76	2225988.60	Картометрический	0,1	-
66	455024.25	2225990.71	Картометрический	0,1	-
67	455024.44	2225992.18	Картометрический	0,1	-
68	455025.36	2225999.30	Картометрический	0,1	-
69	455030.63	2226017.70	Картометрический	0,1	-
70	455033.71	2226024.17	Картометрический	0,1	-
71	455035.93	2226027.13	Картометрический	0,1	-
72	455037.53	2226029.25	Картометрический	0,1	-
73	455041.50	2226034.53	Картометрический	0,1	-
74	455049.25	2226029.70	Картометрический	0,1	-
75	455062.33	2226019.81	Картометрический	0,1	-

Страница 2526/3236, документ 573af594a40d0f29e616b139611b0587 подписан 01.09.2025, опубликован 01.09.2025 в сетевом издании "РАММЕДИА", тел. +7 (496) 463-12-67, ramnews.ru

Раздел 2

Сведения о местоположении границ объекта

Обозначение характерных точек границ	Координаты, м		Метод определения координат характерной точки	Средняя квадратическая погрешность положения характерной точки (Mt), м	Описание обозначения точки на местности (при наличии)
	X	Y			
1	2	3	4	5	6
76	455063.08	2226020.71	Картометрический	0,1	-
77	455339.81	2226348.71	Картометрический	0,1	-
78	455452.48	2226481.22	Картометрический	0,1	-
79	455532.69	2226576.44	Картометрический	0,1	-
80	455535.15	2226579.36	Картометрический	0,1	-
81	455528.00	2226588.19	Картометрический	0,1	-
82	455528.48	2226588.77	Картометрический	0,1	-
83	455516.59	2226603.45	Картометрический	0,1	-
84	455494.63	2226630.57	Картометрический	0,1	-
85	455494.48	2226630.40	Картометрический	0,1	-
86	455480.58	2226647.21	Картометрический	0,1	-
87	455467.18	2226663.25	Картометрический	0,1	-
88	455464.10	2226667.28	Картометрический	0,1	-
89	455447.46	2226688.10	Картометрический	0,1	-
90	455426.73	2226713.23	Картометрический	0,1	-
91	455412.55	2226732.29	Картометрический	0,1	-
92	455413.27	2226734.84	Картометрический	0,1	-
93	455389.94	2226762.60	Картометрический	0,1	-
94	455348.37	2226819.93	Картометрический	0,1	-
95	455274.72	2226846.39	Картометрический	0,1	-
96	455320.50	2226872.85	Картометрический	0,1	-
97	455361.94	2226901.38	Картометрический	0,1	-
98	455368.38	2226905.64	Картометрический	0,1	-
99	455371.88	2226909.50	Картометрический	0,1	-
100	455384.05	2226918.79	Картометрический	0,1	-
101	455393.66	2226926.46	Картометрический	0,1	-
102	455419.91	2226945.56	Картометрический	0,1	-
103	455422.19	2226949.27	Картометрический	0,1	-
104	455457.10	2226973.35	Картометрический	0,1	-
105	455462.30	2226976.78	Картометрический	0,1	-
106	455484.63	2226946.95	Картометрический	0,1	-
107	455512.88	2226909.16	Картометрический	0,1	-
108	455550.26	2226854.80	Картометрический	0,1	-
109	455554.89	2226848.06	Картометрический	0,1	-
110	455580.53	2226810.27	Картометрический	0,1	-
111	455586.75	2226802.38	Картометрический	0,1	-
112	455595.22	2226789.96	Картометрический	0,1	-
113	455637.00	2226720.21	Картометрический	0,1	-
114	455642.38	2226711.93	Картометрический	0,1	-
115	455886.92	2226995.36	Картометрический	0,1	-

Страница 2527/3236, документ 573af594a40d0f29e616b139611b0587 подписан 01.09.2025, опубликован 01.09.2025 в сетевом издании "РАММЕДИА", тел. +7 (496) 463-12-67, ramnews.ru

Раздел 2

Сведения о местоположении границ объекта

Обозначение характерных точек границ	Координаты, м		Метод определения координат характерной точки	Средняя квадратическая погрешность положения характерной точки (Mt), м	Описание обозначения точки на местности (при наличии)
	X	Y			
1	2	3	4	5	6
116	456018.96	2227145.77	Картометрический	0,1	-
117	456033.91	2227162.80	Картометрический	0,1	-
118	456034.80	2227162.03	Картометрический	0,1	-
119	456059.29	2227191.73	Картометрический	0,1	-
120	456066.03	2227199.76	Картометрический	0,1	-
121	456122.28	2227263.47	Картометрический	0,1	-
122	456127.32	2227269.68	Картометрический	0,1	-
123	456147.88	2227292.72	Картометрический	0,1	-
124	456168.57	2227317.25	Картометрический	0,1	-
125	456184.24	2227337.24	Картометрический	0,1	-
126	456201.07	2227358.62	Картометрический	0,1	-
127	456209.77	2227367.69	Картометрический	0,1	-
128	456195.34	2227381.54	Картометрический	0,1	-
129	456186.30	2227372.12	Картометрический	0,1	-
130	456185.66	2227371.37	Картометрический	0,1	-
131	456152.94	2227329.73	Картометрический	0,1	-
132	456132.68	2227305.73	Картометрический	0,1	-
133	456112.24	2227282.82	Картометрический	0,1	-
134	456105.50	2227274.52	Картометрический	0,1	-
135	456084.80	2227300.79	Картометрический	0,1	-
136	456055.90	2227337.46	Картометрический	0,1	-
137	456031.51	2227368.41	Картометрический	0,1	-
138	456001.71	2227406.24	Картометрический	0,1	-
139	455956.72	2227352.61	Картометрический	0,1	-
140	455912.78	2227302.43	Картометрический	0,1	-
141	455916.34	2227297.91	Картометрический	0,1	-
142	455839.00	2227244.16	Картометрический	0,1	-
143	455838.71	2227244.68	Картометрический	0,1	-
144	455779.19	2227202.52	Картометрический	0,1	-
145	455736.75	2227173.07	Картометрический	0,1	-
146	455704.81	2227150.86	Картометрический	0,1	-
147	455644.85	2227109.18	Картометрический	0,1	-
148	455634.05	2227101.68	Картометрический	0,1	-
149	455459.28	2226980.83	Картометрический	0,1	-
150	455454.17	2226977.31	Картометрический	0,1	-
151	455449.37	2226983.79	Картометрический	0,1	-
152	455417.14	2227027.42	Картометрический	0,1	-
153	455384.91	2227071.04	Картометрический	0,1	-
154	455325.60	2227027.23	Картометрический	0,1	-
155	455266.28	2226983.41	Картометрический	0,1	-

Страница 2528/3236, документ 573af594a40d0f29e616b139611b0587 подписан 01.09.2025, опубликован 01.09.2025 в сетевом издании "РАММЕДИА", тел. +7 (496) 463-12-67, ramnews.ru

Раздел 2

Сведения о местоположении границ объекта

Обозначение характерных точек границ	Координаты, м		Метод определения координат характерной точки	Средняя квадратическая погрешность положения характерной точки (Mt), м	Описание обозначения точки на местности (при наличии)
	X	Y			
1	2	3	4	5	6
156	455298.49	2226939.77	Картометрический	0,1	-
157	455249.00	2226903.29	Картометрический	0,1	-
158	455272.42	2226895.02	Картометрический	0,1	-
159	455314.38	2226880.29	Картометрический	0,1	-
160	455314.40	2226880.28	Картометрический	0,1	-
161	455263.51	2226844.69	Картометрический	0,1	-
162	455231.80	2226857.54	Картометрический	0,1	-
163	455208.92	2226842.62	Картометрический	0,1	-
164	455187.89	2226828.92	Картометрический	0,1	-
165	455177.42	2226822.10	Картометрический	0,1	-
166	455167.27	2226815.48	Картометрический	0,1	-
167	455147.15	2226802.37	Картометрический	0,1	-
168	455131.91	2226792.44	Картометрический	0,1	-
169	455117.24	2226782.88	Картометрический	0,1	-
170	455102.52	2226773.29	Картометрический	0,1	-
171	455087.28	2226763.35	Картометрический	0,1	-
172	455113.66	2226739.87	Картометрический	0,1	-
173	454977.54	2226644.65	Картометрический	0,1	-
174	454908.35	2226596.25	Картометрический	0,1	-
175	454896.51	2226605.35	Картометрический	0,1	-
176	454905.40	2226613.44	Картометрический	0,1	-
177	454873.90	2226648.77	Картометрический	0,1	-
178	454850.71	2226671.35	Картометрический	0,1	-
179	454843.62	2226671.06	Картометрический	0,1	-
180	454827.41	2226658.44	Картометрический	0,1	-
181	454818.05	2226665.64	Картометрический	0,1	-
182	454818.05	2226665.65	Картометрический	0,1	-
183	454839.61	2226680.73	Картометрический	0,1	-
184	454814.84	2226720.19	Картометрический	0,1	-
185	454788.42	2226701.73	Картометрический	0,1	-
186	454770.81	2226689.42	Картометрический	0,1	-
187	454778.03	2226677.91	Картометрический	0,1	-
188	454719.22	2226692.54	Картометрический	0,1	-
189	454719.22	2226692.55	Картометрический	0,1	-
190	454606.15	2226720.68	Картометрический	0,1	-
191	454595.41	2226723.35	Картометрический	0,1	-
192	454575.96	2226751.63	Картометрический	0,1	-
193	454571.55	2226758.01	Картометрический	0,1	-
194	454541.64	2226801.50	Картометрический	0,1	-
195	454475.99	2226888.73	Картометрический	0,1	-

Страница 2529/3236, документ 573af594a40d0f29e616b139611b0587 подписан 01.09.2025, опубликован 01.09.2025 в сетевом издании "РАММЕДИА", тел. +7 (496) 463-12-67, ramnews.ru

Раздел 2

Сведения о местоположении границ объекта

Обозначение характерных точек границ	Координаты, м		Метод определения координат характерной точки	Средняя квадратическая погрешность положения характерной точки (Mt), м	Описание обозначения точки на местности (при наличии)
	X	Y			
1	2	3	4	5	6
196	454476.96	2226895.48	Картометрический	0,1	-
197	454466.96	2226910.00	Картометрический	0,1	-
198	454467.19	2226910.27	Картометрический	0,1	-
199	454461.30	2226918.23	Картометрический	0,1	-
200	454365.43	2227057.49	Картометрический	0,1	-
201	454472.68	2227194.13	Картометрический	0,1	-
202	454482.99	2227186.58	Картометрический	0,1	-
203	454472.48	2227167.31	Картометрический	0,1	-
204	454459.80	2227144.08	Картометрический	0,1	-
205	454477.30	2227130.62	Картометрический	0,1	-
206	454495.18	2227116.86	Картометрический	0,1	-
207	454522.80	2227095.60	Картометрический	0,1	-
208	454542.79	2227080.22	Картометрический	0,1	-
209	454562.77	2227064.85	Картометрический	0,1	-
210	454588.13	2227045.33	Картометрический	0,1	-
211	454597.42	2227056.74	Картометрический	0,1	-
212	454619.69	2227084.10	Картометрический	0,1	-
213	454614.43	2227088.15	Картометрический	0,1	-
214	454615.41	2227089.27	Картометрический	0,1	-
215	454717.27	2227195.26	Картометрический	0,1	-
216	454721.12	2227192.00	Картометрический	0,1	-
217	454776.91	2227252.74	Картометрический	0,1	-
218	454849.01	2227322.51	Картометрический	0,1	-
219	454864.78	2227338.56	Картометрический	0,1	-
220	454890.12	2227362.58	Картометрический	0,1	-
221	454904.08	2227374.23	Картометрический	0,1	-
222	454866.12	2227414.47	Картометрический	0,1	-
223	454746.84	2227509.58	Картометрический	0,1	-
224	454745.03	2227507.44	Картометрический	0,1	-
225	454595.58	2227622.15	Картометрический	0,1	-
226	454663.50	2227705.33	Картометрический	0,1	-
227	454664.53	2227704.45	Картометрический	0,1	-
228	454668.34	2227709.16	Картометрический	0,1	-
229	454684.30	2227729.51	Картометрический	0,1	-
230	454683.66	2227730.03	Картометрический	0,1	-
231	454721.65	2227776.58	Картометрический	0,1	-
232	454746.47	2227806.98	Картометрический	0,1	-
233	454704.95	2227858.07	Картометрический	0,1	-
234	454687.40	2227885.55	Картометрический	0,1	-
235	454692.67	2227891.23	Картометрический	0,1	-

Страница 2530/3236, документ 573af594a40d0f29e616b139611b0587 подписан 01.09.2025, опубликован 01.09.2025 в сетевом издании "РАММЕДИА", тел. +7 (496) 463-12-67, ramnews.ru

Раздел 2

Сведения о местоположении границ объекта

Обозначение характерных точек границ	Координаты, м		Метод определения координат характерной точки	Средняя квадратическая погрешность положения характерной точки (Mt), м	Описание обозначения точки на местности (при наличии)
	X	Y			
1	2	3	4	5	6
236	454681.62	2227899.08	Картометрический	0,1	-
237	454664.04	2227913.98	Картометрический	0,1	-
238	454658.42	2227916.16	Картометрический	0,1	-
239	454637.72	2227941.79	Картометрический	0,1	-
240	454625.07	2227955.18	Картометрический	0,1	-
241	454568.09	2227916.13	Картометрический	0,1	-
242	454532.66	2227891.84	Картометрический	0,1	-
243	454510.39	2227876.58	Картометрический	0,1	-
244	454506.63	2227878.83	Картометрический	0,1	-
245	454473.19	2227854.52	Картометрический	0,1	-
246	454474.90	2227853.38	Картометрический	0,1	-
247	454395.14	2227798.72	Картометрический	0,1	-
248	454374.90	2227766.40	Картометрический	0,1	-
249	454372.20	2227763.68	Картометрический	0,1	-
250	454372.83	2227763.09	Картометрический	0,1	-
251	454341.01	2227712.24	Картометрический	0,1	-
252	454340.65	2227712.51	Картометрический	0,1	-
253	454336.57	2227705.89	Картометрический	0,1	-
254	454323.00	2227683.88	Картометрический	0,1	-
255	454323.18	2227683.74	Картометрический	0,1	-
256	454306.43	2227657.01	Картометрический	0,1	-
257	454217.11	2227738.78	Картометрический	0,1	-
258	454148.53	2227708.20	Картометрический	0,1	-
259	454051.27	2227616.14	Картометрический	0,1	-
260	454051.26	2227616.14	Картометрический	0,1	-
261	454046.96	2227621.79	Картометрический	0,1	-
262	454043.05	2227626.95	Картометрический	0,1	-
263	454069.30	2227663.93	Картометрический	0,1	-
264	454026.24	2227731.34	Картометрический	0,1	-
265	453999.89	2227713.19	Картометрический	0,1	-
266	453927.24	2227742.01	Картометрический	0,1	-
267	453901.76	2227752.32	Картометрический	0,1	-
268	453890.60	2227744.38	Картометрический	0,1	-
269	453883.98	2227740.24	Картометрический	0,1	-
270	453741.94	2227939.57	Картометрический	0,1	-
271	453651.59	2228066.37	Картометрический	0,1	-
272	453621.14	2228109.75	Картометрический	0,1	-
1	453502.29	2228275.93	Картометрический	0,1	-
273	454013.22	2227580.12	Картометрический	0,1	-
274	454002.70	2227570.17	Картометрический	0,1	-

Страница 2531/3236, документ 573af594a40d0f29e616b139611b0587 подписан 01.09.2025, опубликован 01.09.2025 в сетевом издании "РАММЕДИА", тел. +7 (496) 463-12-67, ramnews.ru

Раздел 2

Сведения о местоположении границ объекта

Обозначение характерных точек границ	Координаты, м		Метод определения координат характерной точки	Средняя квадратическая погрешность положения характерной точки (Mt), м	Описание обозначения точки на местности (при наличии)
	X	Y			
1	2	3	4	5	6
275	454011.48	2227582.55	Картометрический	0,1	-
273	454013.22	2227580.12	Картометрический	0,1	-
276	453705.83	2225096.75	Картометрический	0,1	-
277	453600.94	2225277.55	Картометрический	0,1	-
278	453545.27	2225350.48	Картометрический	0,1	-
279	453552.43	2225355.79	Картометрический	0,1	-
280	453416.38	2225550.00	Картометрический	0,1	-
281	453406.98	2225543.03	Картометрический	0,1	-
282	453372.60	2225579.38	Картометрический	0,1	-
283	453355.19	2225604.00	Картометрический	0,1	-
284	453327.01	2225643.12	Картометрический	0,1	-
285	453227.44	2225782.49	Картометрический	0,1	-
286	453109.71	2225943.23	Картометрический	0,1	-
287	453119.11	2225950.11	Картометрический	0,1	-
288	453055.16	2226038.38	Картометрический	0,1	-
289	453046.22	2226051.65	Картометрический	0,1	-
290	453030.85	2226074.47	Картометрический	0,1	-
291	453016.40	2226078.59	Картометрический	0,1	-
292	452983.06	2226125.73	Картометрический	0,1	-
293	452974.52	2226137.79	Картометрический	0,1	-
294	452980.32	2226142.37	Картометрический	0,1	-
295	452881.06	2226285.84	Картометрический	0,1	-
296	452823.04	2226367.19	Картометрический	0,1	-
297	452823.06	2226370.99	Картометрический	0,1	-
298	452821.48	2226373.14	Картометрический	0,1	-
299	452800.61	2226357.77	Картометрический	0,1	-
300	452832.33	2226313.35	Картометрический	0,1	-
301	452852.05	2226288.26	Картометрический	0,1	-
302	452808.67	2226261.16	Картометрический	0,1	-
303	452724.93	2226207.40	Картометрический	0,1	-
304	452714.86	2226223.58	Картометрический	0,1	-
305	452712.86	2226225.06	Картометрический	0,1	-
306	452710.40	2226224.95	Картометрический	0,1	-
307	452706.14	2226239.43	Картометрический	0,1	-
308	452679.94	2226280.34	Картометрический	0,1	-
309	452667.42	2226271.84	Картометрический	0,1	-
310	452666.94	2226272.34	Картометрический	0,1	-
311	452642.04	2226253.82	Картометрический	0,1	-
312	452598.58	2226225.53	Картометрический	0,1	-
313	452582.28	2226215.99	Картометрический	0,1	-

Страница 2532/3236, документ 573af594a40d0f29e616b139611b0587 подписан 01.09.2025, опубликован 01.09.2025 в сетевом издании "РАММЕДИА", тел. +7 (496) 463-12-67, ramnews.ru

Раздел 2

Сведения о местоположении границ объекта

Обозначение характерных точек границ	Координаты, м		Метод определения координат характерной точки	Средняя квадратическая погрешность положения характерной точки (Mt), м	Описание обозначения точки на местности (при наличии)
	X	Y			
1	2	3	4	5	6
314	452559.69	2226201.86	Картометрический	0,1	-
315	452522.04	2226179.00	Картометрический	0,1	-
316	452506.11	2226169.09	Картометрический	0,1	-
317	452482.41	2226152.20	Картометрический	0,1	-
318	452494.10	2226136.97	Картометрический	0,1	-
319	452469.91	2226117.88	Картометрический	0,1	-
320	452442.11	2226122.24	Картометрический	0,1	-
321	452414.76	2226103.80	Картометрический	0,1	-
322	452445.21	2226058.78	Картометрический	0,1	-
323	452421.89	2226042.55	Картометрический	0,1	-
324	452384.65	2226018.73	Картометрический	0,1	-
325	452384.61	2226015.62	Картометрический	0,1	-
326	452395.52	2225996.55	Картометрический	0,1	-
327	452342.58	2225965.01	Картометрический	0,1	-
328	452334.73	2225959.45	Картометрический	0,1	-
329	452347.87	2225943.01	Картометрический	0,1	-
330	452379.05	2225870.82	Картометрический	0,1	-
331	452400.74	2225819.40	Картометрический	0,1	-
332	452419.70	2225758.51	Картометрический	0,1	-
333	452436.84	2225705.46	Картометрический	0,1	-
334	452449.24	2225665.35	Картометрический	0,1	-
335	452471.48	2225597.89	Картометрический	0,1	-
336	452494.91	2225604.18	Картометрический	0,1	-
337	452541.58	2225419.68	Картометрический	0,1	-
338	452510.13	2225412.97	Картометрический	0,1	-
339	452523.64	2225374.36	Картометрический	0,1	-
340	452526.40	2225369.36	Картометрический	0,1	-
341	452552.20	2225257.57	Картометрический	0,1	-
342	452558.04	2225237.69	Картометрический	0,1	-
343	452558.86	2225235.27	Картометрический	0,1	-
344	452579.33	2225162.32	Картометрический	0,1	-
345	452605.62	2225078.15	Картометрический	0,1	-
346	452625.08	2225034.68	Картометрический	0,1	-
347	452638.58	2225010.61	Картометрический	0,1	-
348	452660.45	2224982.67	Картометрический	0,1	-
349	452708.15	2224937.52	Картометрический	0,1	-
350	452739.13	2224917.07	Картометрический	0,1	-
351	452911.43	2224805.52	Картометрический	0,1	-
352	453142.60	2224652.14	Картометрический	0,1	-
353	453148.86	2224648.01	Картометрический	0,1	-

Страница 2533/3236, документ 573af594a40d0f29e616b139611b0587 подписан 01.09.2025, опубликован 01.09.2025 в сетевом издании "РАММЕДИА", тел. +7 (496) 463-12-67, ramnews.ru

Раздел 2

Сведения о местоположении границ объекта

Обозначение характерных точек границ	Координаты, м		Метод определения координат характерной точки	Средняя квадратическая погрешность положения характерной точки (Mt), м	Описание обозначения точки на местности (при наличии)
	X	Y			
1	2	3	4	5	6
354	453189.48	2224678.34	Картометрический	0,1	-
355	453250.75	2224727.30	Картометрический	0,1	-
356	453120.57	2224897.23	Картометрический	0,1	-
357	453284.50	2225019.88	Картометрический	0,1	-
358	453305.78	2224992.09	Картометрический	0,1	-
359	453315.04	2224980.00	Картометрический	0,1	-
360	453327.06	2224964.31	Картометрический	0,1	-
361	453344.01	2224942.18	Картометрический	0,1	-
362	453348.34	2224936.52	Картометрический	0,1	-
363	453372.95	2224904.40	Картометрический	0,1	-
364	453375.40	2224901.20	Картометрический	0,1	-
365	453376.08	2224900.31	Картометрический	0,1	-
366	453382.36	2224904.73	Картометрический	0,1	-
367	453449.40	2224943.43	Картометрический	0,1	-
368	453486.06	2224965.89	Картометрический	0,1	-
369	453487.36	2224963.85	Картометрический	0,1	-
370	453505.42	2224975.26	Картометрический	0,1	-
371	453507.80	2224979.85	Картометрический	0,1	-
372	453510.92	2224982.03	Картометрический	0,1	-
373	453565.80	2225015.62	Картометрический	0,1	-
374	453568.70	2225015.16	Картометрический	0,1	-
375	453574.42	2225014.26	Картометрический	0,1	-
376	453607.18	2225032.29	Картометрический	0,1	-
377	453639.94	2225050.31	Картометрический	0,1	-
378	453700.76	2225088.55	Картометрический	0,1	-
379	453708.09	2225093.16	Картометрический	0,1	-
276	453705.83	2225096.75	Картометрический	0,1	-
380	455569.68	2229396.57	Картометрический	0,1	-
381	455546.08	2229394.67	Картометрический	0,1	-
382	455522.76	2229391.65	Картометрический	0,1	-
383	455499.45	2229388.63	Картометрический	0,1	-
384	455476.13	2229385.61	Картометрический	0,1	-
385	455452.81	2229382.58	Картометрический	0,1	-
386	455429.49	2229379.56	Картометрический	0,1	-
387	455406.18	2229376.54	Картометрический	0,1	-
388	455382.87	2229373.52	Картометрический	0,1	-
389	455359.54	2229370.49	Картометрический	0,1	-
390	455336.23	2229367.47	Картометрический	0,1	-
391	455312.91	2229364.45	Картометрический	0,1	-
392	455289.58	2229361.42	Картометрический	0,1	-

Страница 2534/3236, документ 573af594a40d0f29e616b139611b0587 подписан 01.09.2025, опубликован 01.09.2025 в сетевом издании "РАММЕДИА", тел. +7 (496) 463-12-67, ramnews.ru

Раздел 2

Сведения о местоположении границ объекта

Обозначение характерных точек границ	Координаты, м		Метод определения координат характерной точки	Средняя квадратическая погрешность положения характерной точки (Mt), м	Описание обозначения точки на местности (при наличии)
	X	Y			
1	2	3	4	5	6
393	455266.28	2229358.40	Картометрический	0,1	-
394	455242.97	2229355.38	Картометрический	0,1	-
395	455219.64	2229352.36	Картометрический	0,1	-
396	455196.32	2229349.33	Картометрический	0,1	-
397	455173.01	2229346.31	Картометрический	0,1	-
398	455147.02	2229342.94	Картометрический	0,1	-
399	455122.22	2229339.72	Картометрический	0,1	-
400	455097.43	2229336.51	Картометрический	0,1	-
401	455072.64	2229333.30	Картометрический	0,1	-
402	455047.85	2229330.08	Картометрический	0,1	-
403	455023.05	2229326.87	Картометрический	0,1	-
404	454998.26	2229323.65	Картометрический	0,1	-
405	454976.26	2229320.80	Картометрический	0,1	-
406	454941.50	2229316.30	Картометрический	0,1	-
407	454916.71	2229313.08	Картометрический	0,1	-
408	454891.92	2229309.87	Картометрический	0,1	-
409	454867.12	2229306.65	Картометрический	0,1	-
410	454842.33	2229303.44	Картометрический	0,1	-
411	454812.58	2229299.59	Картометрический	0,1	-
412	454782.83	2229295.73	Картометрический	0,1	-
413	454753.08	2229291.87	Картометрический	0,1	-
414	454723.33	2229288.02	Картометрический	0,1	-
415	454693.58	2229284.16	Картометрический	0,1	-
416	454663.83	2229280.30	Картометрический	0,1	-
417	454634.08	2229276.45	Картометрический	0,1	-
418	454600.82	2229272.13	Картометрический	0,1	-
419	454587.99	2229270.47	Картометрический	0,1	-
420	454672.36	2229006.67	Картометрический	0,1	-
421	454675.89	2228997.83	Картометрический	0,1	-
422	454693.17	2228994.87	Картометрический	0,1	-
423	454743.14	2228980.43	Картометрический	0,1	-
424	454836.78	2228924.47	Картометрический	0,1	-
425	454848.95	2228910.69	Картометрический	0,1	-
426	454905.17	2228847.02	Картометрический	0,1	-
427	454997.94	2228741.94	Картометрический	0,1	-
428	455047.50	2228699.70	Картометрический	0,1	-
429	455129.23	2228630.05	Картометрический	0,1	-
430	455165.91	2228620.30	Картометрический	0,1	-
431	455184.86	2228622.71	Картометрический	0,1	-
432	455216.64	2228638.29	Картометрический	0,1	-

Страница 2535/3236, документ 573af594a40d0f29e616b139611b0587 подписан 01.09.2025, опубликован 01.09.2025 в сетевом издании "РАММЕДИА", тел. +7 (496) 463-12-67, ramnews.ru

Раздел 2

Сведения о местоположении границ объекта

Обозначение характерных точек границ	Координаты, м		Метод определения координат характерной точки	Средняя квадратическая погрешность положения характерной точки (Mt), м	Описание обозначения точки на местности (при наличии)
	X	Y			
1	2	3	4	5	6
433	455220.20	2228640.77	Картометрический	0,1	-
434	455224.80	2228643.05	Картометрический	0,1	-
435	455224.70	2228643.42	Картометрический	0,1	-
436	455227.99	2228646.18	Картометрический	0,1	-
437	455270.73	2228675.87	Картометрический	0,1	-
438	455313.60	2228709.40	Картометрический	0,1	-
439	455375.80	2228758.02	Картометрический	0,1	-
440	455463.44	2228798.51	Картометрический	0,1	-
441	455529.49	2228822.48	Картометрический	0,1	-
442	455529.56	2228822.26	Картометрический	0,1	-
443	455549.82	2228828.69	Картометрический	0,1	-
444	455550.32	2228827.13	Картометрический	0,1	-
445	455569.66	2228832.61	Картометрический	0,1	-
446	455569.54	2228832.97	Картометрический	0,1	-
447	455592.55	2228842.48	Картометрический	0,1	-
448	455599.03	2228873.61	Картометрический	0,1	-
449	455602.87	2228874.52	Картометрический	0,1	-
380	455569.68	2229396.57	Картометрический	0,1	-
450	455291.52	2227104.41	Картометрический	0,1	-
451	455247.03	2227071.54	Картометрический	0,1	-
452	455202.54	2227038.68	Картометрический	0,1	-
453	455158.05	2227005.81	Картометрический	0,1	-
454	455201.01	2226947.64	Картометрический	0,1	-
455	455245.50	2226980.50	Картометрический	0,1	-
456	455289.99	2227013.36	Картометрический	0,1	-
457	455334.48	2227046.23	Картометрический	0,1	-
458	455378.97	2227079.09	Картометрический	0,1	-
459	455336.00	2227137.27	Картометрический	0,1	-
450	455291.52	2227104.41	Картометрический	0,1	-
460	454524.21	2228005.53	Картометрический	0,1	-
461	454480.87	2227974.44	Картометрический	0,1	-
462	454437.54	2227943.35	Картометрический	0,1	-
463	454416.05	2227927.94	Картометрический	0,1	-
464	454394.20	2227912.27	Картометрический	0,1	-
465	454415.86	2227882.07	Картометрический	0,1	-
466	454437.91	2227851.32	Картометрический	0,1	-
467	454459.60	2227866.82	Картометрический	0,1	-
468	454481.24	2227882.40	Картометрический	0,1	-
469	454524.57	2227913.49	Картометрический	0,1	-
470	454567.91	2227944.57	Картометрический	0,1	-

Страница 2536/3236, документ 573af594a40d0f29e616b139611b0587 подписан 01.09.2025, опубликован 01.09.2025 в сетевом издании "РАММЕДИА", тел. +7 (496) 463-12-67, ramnews.ru

Раздел 2

Сведения о местоположении границ объекта

Обозначение характерных точек границ	Координаты, м		Метод определения координат характерной точки	Средняя квадратическая погрешность положения характерной точки (Mt), м	Описание обозначения точки на местности (при наличии)
	X	Y			
1	2	3	4	5	6
471	454611.24	2227975.66	Картометрический	0,1	-
472	454567.54	2228036.61	Картометрический	0,1	-
460	454524.21	2228005.53	Картометрический	0,1	-
473	454513.37	2227058.60	Картометрический	0,1	-
474	454498.78	2227040.99	Картометрический	0,1	-
475	454494.96	2227036.37	Картометрический	0,1	-
476	454470.17	2227006.43	Картометрический	0,1	-
477	454438.27	2226967.91	Картометрический	0,1	-
478	454479.29	2226911.67	Картометрический	0,1	-
479	454521.70	2226963.75	Картометрический	0,1	-
480	454525.03	2226967.84	Картометрический	0,1	-
481	454524.19	2227000.17	Картометрический	0,1	-
482	454526.23	2227019.21	Картометрический	0,1	-
483	454540.48	2227037.73	Картометрический	0,1	-
484	454554.56	2227056.02	Картометрический	0,1	-
485	454528.10	2227076.39	Картометрический	0,1	-
473	454513.37	2227058.60	Картометрический	0,1	-
486	454790.24	2227694.50	Картометрический	0,1	-
487	454772.30	2227709.41	Картометрический	0,1	-
488	454734.50	2227663.91	Картометрический	0,1	-
489	454760.51	2227642.30	Картометрический	0,1	-
490	454798.31	2227687.80	Картометрический	0,1	-
491	454824.31	2227666.19	Картометрический	0,1	-
492	454786.51	2227620.70	Картометрический	0,1	-
493	454812.02	2227599.50	Картометрический	0,1	-
494	454850.83	2227644.16	Картометрический	0,1	-
495	454879.69	2227677.36	Картометрический	0,1	-
496	454853.32	2227699.27	Картометрический	0,1	-
497	454818.35	2227728.33	Картометрический	0,1	-
486	454790.24	2227694.50	Картометрический	0,1	-
498	454443.65	2227060.57	Картометрический	0,1	-
499	454432.07	2227046.59	Картометрический	0,1	-
500	454422.35	2227034.85	Картометрический	0,1	-
501	454404.92	2227013.80	Картометрический	0,1	-
502	454413.08	2227002.55	Картометрический	0,1	-
503	454419.83	2227007.12	Картометрический	0,1	-
504	454427.03	2226996.92	Картометрический	0,1	-
505	454420.50	2226992.26	Картометрический	0,1	-
506	454434.62	2226972.91	Картометрический	0,1	-
507	454455.89	2226998.59	Картометрический	0,1	-

Страница 2537/3236, документ 573af594a40d0f29e616b139611b0587 подписан 01.09.2025, опубликован 01.09.2025 в сетевом издании "РАММЕДИА", тел. +7 (496) 463-12-67, ramnews.ru

Раздел 2

Сведения о местоположении границ объекта

Обозначение характерных точек границ	Координаты, м		Метод определения координат характерной точки	Средняя квадратическая погрешность положения характерной точки (Mt), м	Описание обозначения точки на местности (при наличии)
	X	Y			
1	2	3	4	5	6
508	454469.55	2227015.09	Картометрический	0,1	-
509	454481.36	2227029.35	Картометрический	0,1	-
510	454523.34	2227080.05	Картометрический	0,1	-
511	454484.51	2227109.93	Картометрический	0,1	-
498	454443.65	2227060.57	Картометрический	0,1	-
512	454422.56	2227122.08	Картометрический	0,1	-
513	454404.63	2227100.43	Картометрический	0,1	-
514	454383.66	2227075.11	Картометрический	0,1	-
515	454375.84	2227053.88	Картометрический	0,1	-
516	454401.28	2227018.82	Картометрический	0,1	-
517	454442.73	2227068.88	Картометрический	0,1	-
518	454461.25	2227091.25	Картометрический	0,1	-
519	454479.75	2227113.59	Картометрический	0,1	-
520	454460.12	2227128.69	Картометрический	0,1	-
521	454440.52	2227143.77	Картометрический	0,1	-
512	454422.56	2227122.08	Картометрический	0,1	-
522	453669.24	2228059.86	Картометрический	0,1	-
523	453698.16	2228019.07	Картометрический	0,1	-
524	453727.07	2227978.28	Картометрический	0,1	-
525	453751.55	2227995.63	Картометрический	0,1	-
526	453776.02	2228012.98	Картометрический	0,1	-
527	453747.10	2228053.77	Картометрический	0,1	-
528	453722.63	2228036.42	Картометрический	0,1	-
529	453693.71	2228077.21	Картометрический	0,1	-
522	453669.24	2228059.86	Картометрический	0,1	-
530	454741.03	2227567.88	Картометрический	0,1	-
531	454766.29	2227546.89	Картометрический	0,1	-
532	454805.46	2227591.95	Картометрический	0,1	-
533	454779.18	2227613.79	Картометрический	0,1	-
530	454741.03	2227567.88	Картометрический	0,1	-
534	454012.05	2228302.90	Картометрический	0,1	-
535	454040.96	2228262.11	Картометрический	0,1	-
536	454073.60	2228285.24	Картометрический	0,1	-
537	454044.68	2228326.03	Картометрический	0,1	-
534	454012.05	2228302.90	Картометрический	0,1	-
538	454842.22	2226687.54	Картометрический	0,1	-
539	454866.53	2226679.57	Картометрический	0,1	-
540	454881.33	2226724.75	Картометрический	0,1	-
541	454857.42	2226732.28	Картометрический	0,1	-
538	454842.22	2226687.54	Картометрический	0,1	-

Страница 2538/3236, документ 573af594a40d0f29e616b139611b0587
подписан 01.09.2025, опубликован 01.09.2025 в сетевом
издании "РАММЕДИА", тел. +7 (496) 463-12-67, ramnews.ru

Раздел 2

Сведения о местоположении границ объекта

3. Сведения о характерных точках части (частей) границы объекта

Обозначение характерных точек границ	Координаты, м		Метод определения координат характерной точки	Средняя квадратическая погрешность положения характерной точки (Mt), м	Описание обозначения точки на местности (при наличии)
	X	Y			
1	2	3	4	5	6
-	-	-	-	-	-

Страница 2539/3236, документ 573af594a40d0f29e616b139611b0587 подписан 01.09.2025, опубликован 01.09.2025 в сетевом издании "РАММЕДИА", тел. +7 (496) 463-12-67, ramnews.ru

Раздел 3

Сведения о местоположении измененных (уточненных) границ объекта

1. Система координат -

2. Сведения о характерных точках границ объекта

Обозначение характерных точек границ	Существующие координаты, м		Измененные (уточненные) координаты, м		Метод определения координат характерной точки	Средняя квадратическая погрешность положения характерной точки (Mt), м	Описание обозначения точки на местности (при наличии)
	X	Y	X	Y			
1	2	3	4	5	6	7	8
-	-	-	-	-	-	-	

3. Сведения о характерных точках части (частей) границы объекта

Обозначение характерных точек границ	Существующие координаты, м		Измененные (уточненные) координаты, м		Метод определения координат характерной точки	Средняя квадратическая погрешность положения характерной точки (Mt), м	Описание обозначения точки на местности (при наличии)
	X	Y	X	Y			
1	2	3	4	5	6	7	8
-	-	-	-	-	-	-	

Страница 2540/3236, документ 573af594a40d0f29e616b139611b0587
подписан 01.09.2025, опубликован 01.09.2025 в сетевом
издании "РАММЕДИА", тел. +7 (496) 463-12-67, ramnews.ru

ГРАФИЧЕСКОЕ ОПИСАНИЕ
местоположения границ населенных пунктов, территориальных зон, особо охраняемых природных территорий, зон с особыми условиями использования территории

п.г.т. Кратово

(наименование объекта, местоположение границ которого описано (далее - объект))

Раздел 1

Сведения об объекте

№ п/п	Характеристики объекта	Описание характеристик
1	2	3
1.	Местоположение объекта	Московская область, Раменский муниципальный округ
2.	Площадь объекта +/- величина погрешности определения площади (Р +/- Дельта Р)	15231931 кв. м ± 1366 кв. м
3.	Иные характеристики объекта	

Страница 2541/3236, документ 573af594a40d0f29e616b139611b0587 подписан 01.09.2025, опубликован 01.09.2025 в сетевом издании "РАММЕДИА", тел. +7 (496) 463-12-67, ramnews.ru

Раздел 2

Сведения о местоположении границ объекта

1. Система координат МСК-50, зона 2

2. Сведения о характерных точках границ объекта

Обозначение характерных точек границ	Координаты, м		Метод определения координат характерной точки	Средняя квадратическая погрешность положения характерной точки (Mt), м	Описание обозначения точки на местности (при наличии)
	X	Y			
1	2	3	4	5	6
1	450063.85	2231636.18	Картометрический	0,1	-
2	450057.53	2231624.89	Картометрический	0,1	-
3	450055.89	2231621.98	Картометрический	0,1	-
4	450051.99	2231615.01	Картометрический	0,1	-
5	449992.32	2231659.75	Картометрический	0,1	-
6	449955.16	2231687.61	Картометрический	0,1	-
7	449953.08	2231689.17	Картометрический	0,1	-
8	449933.22	2231690.12	Картометрический	0,1	-
9	449925.67	2231695.78	Картометрический	0,1	-
10	449924.05	2231696.98	Картометрический	0,1	-
11	449924.24	2231695.39	Картометрический	0,1	-
12	449922.86	2231693.24	Картометрический	0,1	-
13	449718.86	2231542.10	Картометрический	0,1	-
14	449591.02	2231451.30	Картометрический	0,1	-
15	449488.17	2231378.22	Картометрический	0,1	-
16	449307.74	2231255.33	Картометрический	0,1	-
17	449367.56	2231174.86	Картометрический	0,1	-
18	449364.03	2231171.96	Картометрический	0,1	-
19	449381.27	2231150.73	Картометрический	0,1	-
20	449383.91	2231152.87	Картометрический	0,1	-
21	449815.55	2230574.79	Картометрический	0,1	-
22	450062.08	2230218.45	Картометрический	0,1	-
23	450218.14	2230009.49	Картометрический	0,1	-
24	450294.39	2229909.30	Картометрический	0,1	-
25	450426.88	2229730.20	Картометрический	0,1	-
26	450474.78	2229670.95	Картометрический	0,1	-
27	450488.48	2229652.23	Картометрический	0,1	-
28	450488.04	2229649.95	Картометрический	0,1	-
29	450479.62	2229643.80	Картометрический	0,1	-
30	450510.63	2229599.54	Картометрический	0,1	-
31	450527.89	2229574.24	Картометрический	0,1	-
32	450636.01	2229442.29	Картометрический	0,1	-
33	450755.63	2229286.42	Картометрический	0,1	-
34	450805.64	2229220.79	Картометрический	0,1	-
35	450900.58	2229099.61	Картометрический	0,1	-

Страница 2542/3236, документ 573af594a40d0f29e616b139611b0587 подписан 01.09.2025, опубликован 01.09.2025 в сетевом издании "РАММЕДИА", тел. +7 (496) 463-12-67, ramnews.ru

Раздел 2

Сведения о местоположении границ объекта

Обозначение характерных точек границ	Координаты, м		Метод определения координат характерной точки	Средняя квадратическая погрешность положения характерной точки (Mt), м	Описание обозначения точки на местности (при наличии)
	X	Y			
1	2	3	4	5	6
36	450963.68	2229015.33	Картометрический	0,1	-
37	450967.54	2229009.61	Картометрический	0,1	-
38	450984.78	2228984.00	Картометрический	0,1	-
39	450985.19	2228983.39	Картометрический	0,1	-
40	450986.57	2228981.37	Картометрический	0,1	-
41	451002.65	2228957.51	Картометрический	0,1	-
42	451003.07	2228956.89	Картометрический	0,1	-
43	451078.57	2228856.75	Картометрический	0,1	-
44	451095.78	2228834.75	Картометрический	0,1	-
45	451107.97	2228818.09	Картометрический	0,1	-
46	451121.40	2228800.00	Картометрический	0,1	-
47	451125.67	2228794.33	Картометрический	0,1	-
48	451153.57	2228758.15	Картометрический	0,1	-
49	451170.32	2228735.50	Картометрический	0,1	-
50	451194.46	2228700.63	Картометрический	0,1	-
51	451201.20	2228691.59	Картометрический	0,1	-
52	451210.25	2228679.46	Картометрический	0,1	-
53	451233.51	2228649.86	Картометрический	0,1	-
54	451219.98	2228638.11	Картометрический	0,1	-
55	451382.32	2228411.22	Картометрический	0,1	-
56	451396.21	2228421.52	Картометрический	0,1	-
57	451405.00	2228409.27	Картометрический	0,1	-
58	451390.85	2228399.56	Картометрический	0,1	-
59	451470.14	2228298.40	Картометрический	0,1	-
60	451531.82	2228217.36	Картометрический	0,1	-
61	451530.71	2228205.38	Картометрический	0,1	-
62	451572.05	2228152.57	Картометрический	0,1	-
63	451575.45	2228148.19	Картометрический	0,1	-
64	451597.53	2228119.76	Картометрический	0,1	-
65	451608.36	2228106.02	Картометрический	0,1	-
66	451644.47	2228137.85	Картометрический	0,1	-
67	451670.01	2228107.96	Картометрический	0,1	-
68	451691.27	2228078.51	Картометрический	0,1	-
69	451695.65	2228071.79	Картометрический	0,1	-
70	451702.90	2228061.84	Картометрический	0,1	-
71	451699.56	2228059.23	Картометрический	0,1	-
72	451689.27	2228051.82	Картометрический	0,1	-
73	451681.82	2228046.37	Картометрический	0,1	-
74	451672.04	2228060.17	Картометрический	0,1	-
75	451651.35	2228047.58	Картометрический	0,1	-

Страница 2543/3236, документ 573af594a40d0f29e616b139611b0587 подписан 01.09.2025, опубликован 01.09.2025 в сетевом издании "РАММЕДИА", тел. +7 (496) 463-12-67, ramnews.ru

Раздел 2

Сведения о местоположении границ объекта

Обозначение характерных точек границ	Координаты, м		Метод определения координат характерной точки	Средняя квадратическая погрешность положения характерной точки (Mt), м	Описание обозначения точки на местности (при наличии)
	X	Y			
1	2	3	4	5	6
76	451649.86	2228045.26	Картометрический	0,1	-
77	451665.67	2228023.94	Картометрический	0,1	-
78	451678.26	2228015.47	Картометрический	0,1	-
79	451682.20	2228018.30	Картометрический	0,1	-
80	451685.37	2228017.21	Картометрический	0,1	-
81	451690.99	2228008.77	Картометрический	0,1	-
82	451714.08	2227978.57	Картометрический	0,1	-
83	451734.78	2227995.02	Картометрический	0,1	-
84	451738.63	2227986.97	Картометрический	0,1	-
85	451753.51	2227956.86	Картометрический	0,1	-
86	451763.28	2227936.92	Картометрический	0,1	-
87	451770.48	2227922.46	Картометрический	0,1	-
88	451779.43	2227887.97	Картометрический	0,1	-
89	451792.36	2227842.95	Картометрический	0,1	-
90	451935.61	2227662.52	Картометрический	0,1	-
91	452145.94	2227369.67	Картометрический	0,1	-
92	452195.18	2227300.88	Картометрический	0,1	-
93	452204.40	2227307.55	Картометрический	0,1	-
94	452439.47	2227477.68	Картометрический	0,1	-
95	452742.61	2227696.43	Картометрический	0,1	-
96	452848.48	2227775.35	Картометрический	0,1	-
97	452855.06	2227780.26	Картометрический	0,1	-
98	452853.22	2227782.56	Картометрический	0,1	-
99	452842.15	2227796.41	Картометрический	0,1	-
100	452848.90	2227801.54	Картометрический	0,1	-
101	452848.62	2227801.93	Картометрический	0,1	-
102	452924.40	2227858.98	Картометрический	0,1	-
103	452963.96	2227886.73	Картометрический	0,1	-
104	453002.64	2227914.83	Картометрический	0,1	-
105	453070.31	2227960.02	Картометрический	0,1	-
106	453081.82	2227968.03	Картометрический	0,1	-
107	453088.01	2227972.20	Картометрический	0,1	-
108	453095.19	2227977.08	Картометрический	0,1	-
109	453104.10	2227983.39	Картометрический	0,1	-
110	453105.75	2227984.56	Картометрический	0,1	-
111	453294.57	2228118.43	Картометрический	0,1	-
112	453502.29	2228275.93	Картометрический	0,1	-
113	453621.14	2228109.75	Картометрический	0,1	-
114	453651.59	2228066.37	Картометрический	0,1	-
115	453815.33	2228185.66	Картометрический	0,1	-

Страница 2544/3236, документ 573af594a40d0f29e616b139611b0587 подписан 01.09.2025, опубликован 01.09.2025 в сетевом издании "РАММЕДИА", тел. +7 (496) 463-12-67, ramnews.ru

Раздел 2

Сведения о местоположении границ объекта

Обозначение характерных точек границ	Координаты, м		Метод определения координат характерной точки	Средняя квадратическая погрешность положения характерной точки (Mt), м	Описание обозначения точки на местности (при наличии)
	X	Y			
1	2	3	4	5	6
116	453833.77	2228198.69	Картометрический	0,1	-
117	453833.63	2228198.91	Картометрический	0,1	-
118	453840.19	2228204.56	Картометрический	0,1	-
119	453865.28	2228221.90	Картометрический	0,1	-
120	453877.33	2228229.87	Картометрический	0,1	-
121	453885.76	2228235.45	Картометрический	0,1	-
122	453888.64	2228237.35	Картометрический	0,1	-
123	453889.45	2228237.89	Картометрический	0,1	-
124	453889.29	2228238.13	Картометрический	0,1	-
125	453893.05	2228240.62	Картометрический	0,1	-
126	453893.21	2228240.38	Картометрический	0,1	-
127	453895.62	2228241.97	Картометрический	0,1	-
128	453895.64	2228242.25	Картометрический	0,1	-
129	453898.25	2228244.03	Картометрический	0,1	-
130	453898.62	2228243.86	Картометрический	0,1	-
131	453905.91	2228248.73	Картометрический	0,1	-
132	453909.08	2228250.84	Картометрический	0,1	-
133	453907.87	2228252.95	Картометрический	0,1	-
134	453966.11	2228295.37	Картометрический	0,1	-
135	453965.64	2228295.94	Картометрический	0,1	-
136	453944.99	2228326.04	Картометрический	0,1	-
137	453930.62	2228346.40	Картометрический	0,1	-
138	453930.90	2228346.60	Картометрический	0,1	-
139	453923.01	2228357.62	Картометрический	0,1	-
140	453922.80	2228357.48	Картометрический	0,1	-
141	453786.78	2228550.06	Картометрический	0,1	-
142	453719.58	2228645.71	Картометрический	0,1	-
143	453610.30	2228794.82	Картометрический	0,1	-
144	453605.18	2228802.91	Картометрический	0,1	-
145	453604.63	2228802.53	Картометрический	0,1	-
146	453596.62	2228813.46	Картометрический	0,1	-
147	453397.65	2228678.37	Картометрический	0,1	-
148	453387.45	2228691.94	Картометрический	0,1	-
149	453403.58	2228704.86	Картометрический	0,1	-
150	453410.77	2228692.59	Картометрический	0,1	-
151	453447.95	2228717.95	Картометрический	0,1	-
152	453452.34	2228720.94	Картометрический	0,1	-
153	453470.46	2228733.30	Картометрический	0,1	-
154	453489.52	2228746.30	Картометрический	0,1	-
155	453525.04	2228770.53	Картометрический	0,1	-

Страница 2545/3236, документ 573af594a40d0f29e616b139611b0587 подписан 01.09.2025, опубликован 01.09.2025 в сетевом издании "РАММЕДИА", тел. +7 (496) 463-12-67, ramnews.ru

Раздел 2

Сведения о местоположении границ объекта

Обозначение характерных точек границ	Координаты, м		Метод определения координат характерной точки	Средняя квадратическая погрешность положения характерной точки (Mt), м	Описание обозначения точки на местности (при наличии)
	X	Y			
1	2	3	4	5	6
156	453529.30	2228773.43	Картометрический	0,1	-
157	453564.82	2228797.66	Картометрический	0,1	-
158	453595.88	2228818.84	Картометрический	0,1	-
159	453658.61	2228861.04	Картометрический	0,1	-
160	453745.63	2228919.58	Картометрический	0,1	-
161	453777.44	2228940.98	Картометрический	0,1	-
162	453790.27	2228949.61	Картометрический	0,1	-
163	453803.83	2228958.73	Картометрический	0,1	-
164	453815.63	2228966.67	Картометрический	0,1	-
165	453833.33	2228978.58	Картометрический	0,1	-
166	453853.04	2228991.85	Картометрический	0,1	-
167	453811.32	2229048.19	Картометрический	0,1	-
168	453804.94	2229056.82	Картометрический	0,1	-
169	453796.22	2229028.69	Картометрический	0,1	-
170	453792.48	2229016.63	Картометрический	0,1	-
171	453788.91	2229017.80	Картометрический	0,1	-
172	453785.61	2229007.12	Картометрический	0,1	-
173	453783.95	2229001.76	Картометрический	0,1	-
174	453779.00	2228992.26	Картометрический	0,1	-
175	453768.35	2228989.09	Картометрический	0,1	-
176	453754.49	2228985.20	Картометрический	0,1	-
177	453778.54	2228992.84	Картометрический	0,1	-
178	453793.30	2229040.40	Картометрический	0,1	-
179	453796.67	2229039.30	Картометрический	0,1	-
180	453806.79	2229063.58	Картометрический	0,1	-
181	453824.00	2229092.48	Картометрический	0,1	-
182	453815.38	2229098.62	Картометрический	0,1	-
183	453822.72	2229107.97	Картометрический	0,1	-
184	453832.36	2229100.85	Картометрический	0,1	-
185	453852.02	2229094.28	Картометрический	0,1	-
186	453869.08	2229088.46	Картометрический	0,1	-
187	453872.03	2229088.41	Картометрический	0,1	-
188	453864.91	2229107.14	Картометрический	0,1	-
189	453863.56	2229111.39	Картометрический	0,1	-
190	453970.84	2229091.46	Картометрический	0,1	-
191	453975.62	2229090.90	Картометрический	0,1	-
192	453983.13	2229089.17	Картометрический	0,1	-
193	454114.54	2229080.21	Картометрический	0,1	-
194	454184.97	2229082.13	Картометрический	0,1	-
195	454205.93	2229084.07	Картометрический	0,1	-

Страница 2546/3236, документ 573af594a40d0f29e616b139611b0587 подписан 01.09.2025, опубликован 01.09.2025 в сетевом издании "РАММЕДИА", тел. +7 (496) 463-12-67, ramnews.ru

Раздел 2

Сведения о местоположении границ объекта

Обозначение характерных точек границ	Координаты, м		Метод определения координат характерной точки	Средняя квадратическая погрешность положения характерной точки (Mt), м	Описание обозначения точки на местности (при наличии)
	X	Y			
1	2	3	4	5	6
196	454225.89	2229084.26	Картометрический	0,1	-
197	454308.39	2229097.76	Картометрический	0,1	-
198	454351.47	2229104.42	Картометрический	0,1	-
199	454386.22	2229094.66	Картометрический	0,1	-
200	454537.81	2229033.53	Картометрический	0,1	-
201	454623.63	2229006.78	Картометрический	0,1	-
202	454675.89	2228997.83	Картометрический	0,1	-
203	454672.36	2229006.67	Картометрический	0,1	-
204	454587.99	2229270.47	Картометрический	0,1	-
205	454600.82	2229272.13	Картометрический	0,1	-
206	454634.08	2229276.45	Картометрический	0,1	-
207	454663.83	2229280.30	Картометрический	0,1	-
208	454693.58	2229284.16	Картометрический	0,1	-
209	454723.33	2229288.02	Картометрический	0,1	-
210	454753.08	2229291.87	Картометрический	0,1	-
211	454782.83	2229295.73	Картометрический	0,1	-
212	454812.58	2229299.59	Картометрический	0,1	-
213	454842.33	2229303.44	Картометрический	0,1	-
214	454867.12	2229306.65	Картометрический	0,1	-
215	454891.92	2229309.87	Картометрический	0,1	-
216	454916.71	2229313.08	Картометрический	0,1	-
217	454941.50	2229316.30	Картометрический	0,1	-
218	454976.26	2229320.80	Картометрический	0,1	-
219	454998.26	2229323.65	Картометрический	0,1	-
220	455023.05	2229326.87	Картометрический	0,1	-
221	455047.85	2229330.08	Картометрический	0,1	-
222	455072.64	2229333.30	Картометрический	0,1	-
223	455097.43	2229336.51	Картометрический	0,1	-
224	455122.22	2229339.72	Картометрический	0,1	-
225	455147.02	2229342.94	Картометрический	0,1	-
226	455173.01	2229346.31	Картометрический	0,1	-
227	455196.32	2229349.33	Картометрический	0,1	-
228	455219.64	2229352.36	Картометрический	0,1	-
229	455242.97	2229355.38	Картометрический	0,1	-
230	455266.28	2229358.40	Картометрический	0,1	-
231	455289.58	2229361.42	Картометрический	0,1	-
232	455312.91	2229364.45	Картометрический	0,1	-
233	455336.23	2229367.47	Картометрический	0,1	-
234	455359.54	2229370.49	Картометрический	0,1	-
235	455382.87	2229373.52	Картометрический	0,1	-

Страница 2547/3236, документ 573af594a40d0f29e616b139611b0587 подписан 01.09.2025, опубликован 01.09.2025 в сетевом издании "РАММЕДИА", тел. +7 (496) 463-12-67, ramnews.ru

Раздел 2

Сведения о местоположении границ объекта

Обозначение характерных точек границ	Координаты, м		Метод определения координат характерной точки	Средняя квадратическая погрешность положения характерной точки (Mt), м	Описание обозначения точки на местности (при наличии)
	X	Y			
1	2	3	4	5	6
236	455406.18	2229376.54	Картометрический	0,1	-
237	455429.49	2229379.56	Картометрический	0,1	-
238	455452.81	2229382.58	Картометрический	0,1	-
239	455476.13	2229385.61	Картометрический	0,1	-
240	455499.45	2229388.63	Картометрический	0,1	-
241	455522.76	2229391.65	Картометрический	0,1	-
242	455546.08	2229394.67	Картометрический	0,1	-
243	455542.20	2229434.50	Картометрический	0,1	-
244	455540.79	2229448.98	Картометрический	0,1	-
245	455538.46	2229477.50	Картометрический	0,1	-
246	455542.69	2229532.52	Картометрический	0,1	-
247	455542.90	2229546.90	Картометрический	0,1	-
248	455534.41	2229654.02	Картометрический	0,1	-
249	455531.62	2229748.49	Картометрический	0,1	-
250	455297.59	2229754.42	Картометрический	0,1	-
251	455295.65	2229765.27	Картометрический	0,1	-
252	455249.13	2229768.32	Картометрический	0,1	-
253	455222.82	2229770.05	Картометрический	0,1	-
254	455197.87	2229771.69	Картометрический	0,1	-
255	455172.92	2229773.32	Картометрический	0,1	-
256	455147.98	2229774.96	Картометрический	0,1	-
257	455123.03	2229776.60	Картометрический	0,1	-
258	455098.08	2229778.24	Картометрический	0,1	-
259	455073.14	2229779.87	Картометрический	0,1	-
260	455048.19	2229781.51	Картометрический	0,1	-
261	455023.25	2229783.15	Картометрический	0,1	-
262	454998.30	2229784.79	Картометрический	0,1	-
263	454973.35	2229786.42	Картометрический	0,1	-
264	454948.41	2229788.06	Картометрический	0,1	-
265	454923.46	2229789.70	Картометрический	0,1	-
266	454892.90	2229791.71	Картометрический	0,1	-
267	454857.98	2229794.00	Картометрический	0,1	-
268	454833.03	2229795.64	Картометрический	0,1	-
269	454808.08	2229797.27	Картометрический	0,1	-
270	454783.14	2229798.91	Картометрический	0,1	-
271	454758.19	2229800.55	Картометрический	0,1	-
272	454742.53	2229801.58	Картометрический	0,1	-
273	454738.86	2229801.82	Картометрический	0,1	-
274	454738.69	2229801.84	Картометрический	0,1	-
275	454738.77	2229803.09	Картометрический	0,1	-

Страница 2548/3236, документ 573af594a40d0f29e616b139611b0587 подписан 01.09.2025, опубликован 01.09.2025 в сетевом издании "РАММЕДИА", тел. +7 (496) 463-12-67, ramnews.ru

Раздел 2

Сведения о местоположении границ объекта

Обозначение характерных точек границ	Координаты, м		Метод определения координат характерной точки	Средняя квадратическая погрешность положения характерной точки (Mt), м	Описание обозначения точки на местности (при наличии)
	X	Y			
1	2	3	4	5	6
276	454739.04	2229807.20	Картометрический	0,1	-
277	454741.28	2229813.26	Картометрический	0,1	-
278	454746.78	2229817.06	Картометрический	0,1	-
279	454746.81	2229819.98	Картометрический	0,1	-
280	454685.71	2229798.28	Картометрический	0,1	-
281	454531.67	2229744.56	Картометрический	0,1	-
282	454415.25	2229703.60	Картометрический	0,1	-
283	454011.94	2229562.73	Картометрический	0,1	-
284	454007.92	2229574.24	Картометрический	0,1	-
285	454004.41	2229584.29	Картометрический	0,1	-
286	454002.12	2229596.74	Картометрический	0,1	-
287	454284.12	2229694.98	Картометрический	0,1	-
288	454278.89	2229704.00	Картометрический	0,1	-
289	454269.77	2229711.02	Картометрический	0,1	-
290	454266.06	2229714.43	Картометрический	0,1	-
291	454259.64	2229733.49	Картометрический	0,1	-
292	454253.75	2229752.40	Картометрический	0,1	-
293	454253.53	2229753.12	Картометрический	0,1	-
294	454249.81	2229763.32	Картометрический	0,1	-
295	454242.26	2229784.51	Картометрический	0,1	-
296	454240.95	2229784.11	Картометрический	0,1	-
297	454231.10	2229812.34	Картометрический	0,1	-
298	454203.77	2229887.43	Картометрический	0,1	-
299	454166.45	2229886.88	Картометрический	0,1	-
300	454163.88	2229895.47	Картометрический	0,1	-
301	454162.39	2229900.19	Картометрический	0,1	-
302	454159.20	2229912.31	Картометрический	0,1	-
303	454134.77	2229909.56	Картометрический	0,1	-
304	454140.50	2229896.82	Картометрический	0,1	-
305	454142.35	2229887.62	Картометрический	0,1	-
306	454142.77	2229886.52	Картометрический	0,1	-
307	454098.57	2229881.77	Картометрический	0,1	-
308	454090.58	2229906.02	Картометрический	0,1	-
309	454068.16	2229896.90	Картометрический	0,1	-
310	454046.20	2229894.28	Картометрический	0,1	-
311	454042.54	2229906.61	Картометрический	0,1	-
312	454020.59	2229904.04	Картометрический	0,1	-
313	454005.12	2229902.84	Картометрический	0,1	-
314	453999.19	2229911.95	Картометрический	0,1	-
315	453969.82	2229911.97	Картометрический	0,1	-

Страница 2549/3236, документ 573af594a40d0f29e616b139611b0587 подписан 01.09.2025, опубликован 01.09.2025 в сетевом издании "РАММЕДИА", тел. +7 (496) 463-12-67, ramnews.ru

Раздел 2

Сведения о местоположении границ объекта

Обозначение характерных точек границ	Координаты, м		Метод определения координат характерной точки	Средняя квадратическая погрешность положения характерной точки (Mt), м	Описание обозначения точки на местности (при наличии)
	X	Y			
1	2	3	4	5	6
316	453921.67	2229911.06	Картометрический	0,1	-
317	453912.72	2229909.44	Картометрический	0,1	-
318	453823.14	2229885.27	Картометрический	0,1	-
319	453818.53	2229906.49	Картометрический	0,1	-
320	453790.97	2229904.53	Картометрический	0,1	-
321	453790.77	2229905.16	Картометрический	0,1	-
322	453790.15	2229908.43	Картометрический	0,1	-
323	453763.18	2229907.72	Картометрический	0,1	-
324	453764.33	2229899.46	Картометрический	0,1	-
325	453744.79	2229892.33	Картометрический	0,1	-
326	453740.69	2229902.83	Картометрический	0,1	-
327	453719.26	2229902.27	Картометрический	0,1	-
328	453713.13	2229900.40	Картометрический	0,1	-
329	453681.75	2229899.05	Картометрический	0,1	-
330	453661.57	2229898.61	Картометрический	0,1	-
331	453627.11	2229897.98	Картометрический	0,1	-
332	453604.60	2229902.25	Картометрический	0,1	-
333	453577.52	2229898.26	Картометрический	0,1	-
334	453557.92	2229891.09	Картометрический	0,1	-
335	453558.21	2229888.12	Картометрический	0,1	-
336	453539.51	2229881.02	Картометрический	0,1	-
337	453535.89	2229891.04	Картометрический	0,1	-
338	453520.98	2229886.80	Картометрический	0,1	-
339	453510.14	2229883.41	Картометрический	0,1	-
340	453416.08	2229877.23	Картометрический	0,1	-
341	453163.97	2229875.62	Картометрический	0,1	-
342	453163.27	2229892.05	Картометрический	0,1	-
343	453093.77	2229894.64	Картометрический	0,1	-
344	453056.96	2229894.95	Картометрический	0,1	-
345	453060.31	2229874.38	Картометрический	0,1	-
346	453061.60	2229866.74	Картометрический	0,1	-
347	453036.03	2229866.35	Картометрический	0,1	-
348	453035.80	2229859.56	Картометрический	0,1	-
349	452859.34	2229866.70	Картометрический	0,1	-
350	452624.28	2229905.13	Картометрический	0,1	-
351	452670.34	2230030.68	Картометрический	0,1	-
352	452653.41	2230068.02	Картометрический	0,1	-
353	452603.59	2230231.60	Картометрический	0,1	-
354	452602.87	2230243.54	Картометрический	0,1	-
355	452607.50	2230247.15	Картометрический	0,1	-

Страница 2550/3236, документ 573af594a40d0f29e616b139611b0587 подписан 01.09.2025, опубликован 01.09.2025 в сетевом издании "РАММЕДИА", тел. +7 (496) 463-12-67, ramnews.ru

Раздел 2

Сведения о местоположении границ объекта

Обозначение характерных точек границ	Координаты, м		Метод определения координат характерной точки	Средняя квадратическая погрешность положения характерной точки (Mt), м	Описание обозначения точки на местности (при наличии)
	X	Y			
1	2	3	4	5	6
356	452607.95	2230256.30	Картометрический	0,1	-
357	452608.79	2230273.36	Картометрический	0,1	-
358	452609.46	2230287.03	Картометрический	0,1	-
359	452610.57	2230309.54	Картометрический	0,1	-
360	452611.25	2230323.35	Картометрический	0,1	-
361	452604.42	2230320.91	Картометрический	0,1	-
362	452606.82	2230327.88	Картометрический	0,1	-
363	452606.82	2230329.65	Картометрический	0,1	-
364	452612.46	2230328.66	Картометрический	0,1	-
365	452616.70	2230378.21	Картометрический	0,1	-
366	452615.89	2230385.12	Картометрический	0,1	-
367	452611.87	2230398.82	Картометрический	0,1	-
368	452611.34	2230398.35	Картометрический	0,1	-
369	452611.90	2230411.87	Картометрический	0,1	-
370	452615.80	2230412.34	Картометрический	0,1	-
371	452621.54	2230412.24	Картометрический	0,1	-
372	452629.79	2230413.31	Картометрический	0,1	-
373	452652.25	2230414.93	Картометрический	0,1	-
374	452651.88	2230416.28	Картометрический	0,1	-
375	452651.88	2230416.29	Картометрический	0,1	-
376	452654.08	2230416.89	Картометрический	0,1	-
377	452662.27	2230364.58	Картометрический	0,1	-
378	452733.31	2230380.52	Картометрический	0,1	-
379	452731.89	2230385.51	Картометрический	0,1	-
380	452730.80	2230389.70	Картометрический	0,1	-
381	452725.74	2230408.94	Картометрический	0,1	-
382	452725.48	2230409.88	Картометрический	0,1	-
383	452720.81	2230426.01	Картометрический	0,1	-
384	452719.71	2230429.88	Картометрический	0,1	-
385	452718.22	2230434.70	Картометрический	0,1	-
386	452720.29	2230435.53	Картометрический	0,1	-
387	452696.49	2230523.07	Картометрический	0,1	-
388	452646.20	2230517.64	Картометрический	0,1	-
389	452635.91	2230518.22	Картометрический	0,1	-
390	452638.87	2230521.36	Картометрический	0,1	-
391	453097.38	2230581.09	Картометрический	0,1	-
392	453327.83	2230613.37	Картометрический	0,1	-
393	453386.96	2230658.68	Картометрический	0,1	-
394	453385.01	2230660.81	Картометрический	0,1	-
395	453384.94	2230660.76	Картометрический	0,1	-

Страница 2551/3236, документ 573af594a40d0f29e616b139611b0587 подписан 01.09.2025, опубликован 01.09.2025 в сетевом издании "РАММЕДИА", тел. +7 (496) 463-12-67, ramnews.ru

Раздел 2

Сведения о местоположении границ объекта

Обозначение характерных точек границ	Координаты, м		Метод определения координат характерной точки	Средняя квадратическая погрешность положения характерной точки (Mt), м	Описание обозначения точки на местности (при наличии)
	X	Y			
1	2	3	4	5	6
396	453384.19	2230660.19	Картометрический	0,1	-
397	453384.66	2230659.58	Картометрический	0,1	-
398	453341.74	2230627.01	Картометрический	0,1	-
399	453309.10	2230667.53	Картометрический	0,1	-
400	453310.86	2230668.98	Картометрический	0,1	-
401	453310.08	2230670.01	Картометрический	0,1	-
402	453308.08	2230679.60	Картометрический	0,1	-
403	453325.44	2230689.49	Картометрический	0,1	-
404	453347.77	2230708.73	Картометрический	0,1	-
405	453348.61	2230708.70	Картометрический	0,1	-
406	453361.91	2230718.60	Картометрический	0,1	-
407	453339.02	2230738.23	Картометрический	0,1	-
408	453330.02	2230731.36	Картометрический	0,1	-
409	453317.44	2230747.42	Картометрический	0,1	-
410	453319.99	2230749.39	Картометрический	0,1	-
411	453339.82	2230763.57	Картометрический	0,1	-
412	453324.84	2230782.85	Картометрический	0,1	-
413	453288.58	2230832.87	Картометрический	0,1	-
414	453275.54	2230850.35	Картометрический	0,1	-
415	453258.73	2230873.04	Картометрический	0,1	-
416	453219.21	2230926.16	Картометрический	0,1	-
417	453187.74	2230902.84	Картометрический	0,1	-
418	453211.74	2230870.38	Картометрический	0,1	-
419	453173.65	2230824.30	Картометрический	0,1	-
420	453142.82	2230800.33	Картометрический	0,1	-
421	453148.19	2230793.44	Картометрический	0,1	-
422	453139.32	2230782.70	Картометрический	0,1	-
423	453048.17	2230898.64	Картометрический	0,1	-
424	453082.22	2230925.01	Картометрический	0,1	-
425	453070.60	2230941.26	Картометрический	0,1	-
426	453072.68	2230942.94	Картометрический	0,1	-
427	453018.79	2231036.58	Картометрический	0,1	-
428	453015.84	2231042.26	Картометрический	0,1	-
429	452950.67	2231116.26	Картометрический	0,1	-
430	452926.35	2231149.29	Картометрический	0,1	-
431	452895.34	2231190.85	Картометрический	0,1	-
432	452881.86	2231207.07	Картометрический	0,1	-
433	452856.52	2231235.90	Картометрический	0,1	-
434	452803.86	2231229.32	Картометрический	0,1	-
435	452796.28	2231225.43	Картометрический	0,1	-

Страница 2552/3236, документ 573af594a40d0f29e616b139611b0587 подписан 01.09.2025, опубликован 01.09.2025 в сетевом издании "РАММЕДИА", тел. +7 (496) 463-12-67, ramnews.ru

Раздел 2

Сведения о местоположении границ объекта

Обозначение характерных точек границ	Координаты, м		Метод определения координат характерной точки	Средняя квадратическая погрешность положения характерной точки (Mt), м	Описание обозначения точки на местности (при наличии)
	X	Y			
1	2	3	4	5	6
436	452786.31	2231190.91	Картометрический	0,1	-
437	452796.37	2231169.30	Картометрический	0,1	-
438	452792.44	2231167.22	Картометрический	0,1	-
439	452794.31	2231162.42	Картометрический	0,1	-
440	452793.82	2231159.68	Картометрический	0,1	-
441	452812.19	2231131.22	Картометрический	0,1	-
442	452823.67	2231101.81	Картометрический	0,1	-
443	452832.25	2231076.69	Картометрический	0,1	-
444	452851.43	2231008.91	Картометрический	0,1	-
445	452872.54	2230925.94	Картометрический	0,1	-
446	452861.85	2230922.87	Картометрический	0,1	-
447	452717.68	2230794.88	Картометрический	0,1	-
448	452698.17	2230776.01	Картометрический	0,1	-
449	452699.49	2230765.75	Картометрический	0,1	-
450	452699.49	2230765.74	Картометрический	0,1	-
451	452679.81	2230746.33	Картометрический	0,1	-
452	452660.26	2230743.65	Картометрический	0,1	-
453	452660.10	2230726.92	Картометрический	0,1	-
454	452644.45	2230711.49	Картометрический	0,1	-
455	452641.59	2230712.41	Картометрический	0,1	-
456	452635.78	2230712.60	Картометрический	0,1	-
457	452630.04	2230711.64	Картометрический	0,1	-
458	452612.83	2230707.47	Картометрический	0,1	-
459	452616.55	2230695.84	Картометрический	0,1	-
460	452568.57	2230682.07	Картометрический	0,1	-
461	452516.73	2230605.59	Картометрический	0,1	-
462	452368.11	2230789.51	Картометрический	0,1	-
463	452194.69	2231004.12	Картометрический	0,1	-
464	451921.27	2230774.50	Картометрический	0,1	-
465	451901.71	2230758.08	Картометрический	0,1	-
466	451759.54	2230950.04	Картометрический	0,1	-
467	451517.55	2231276.79	Картометрический	0,1	-
468	451657.98	2231381.37	Картометрический	0,1	-
469	451656.96	2231382.39	Картометрический	0,1	-
470	451656.96	2231382.40	Картометрический	0,1	-
471	451658.37	2231383.81	Картометрический	0,1	-
472	451659.62	2231382.57	Картометрический	0,1	-
473	451663.12	2231385.19	Картометрический	0,1	-
474	451653.21	2231401.99	Картометрический	0,1	-
475	451565.41	2231551.02	Картометрический	0,1	-

Страница 2553/3236, документ 573af594a40d0f29e616b139611b0587 подписан 01.09.2025, опубликован 01.09.2025 в сетевом издании "РАММЕДИА", тел. +7 (496) 463-12-67, ramnews.ru

Раздел 2

Сведения о местоположении границ объекта

Обозначение характерных точек границ	Координаты, м		Метод определения координат характерной точки	Средняя квадратическая погрешность положения характерной точки (Mt), м	Описание обозначения точки на местности (при наличии)
	X	Y			
1	2	3	4	5	6
476	451540.09	2231593.62	Картометрический	0,1	-
477	451510.55	2231643.63	Картометрический	0,1	-
478	451485.71	2231685.70	Картометрический	0,1	-
479	451477.53	2231699.57	Картометрический	0,1	-
480	451444.09	2231733.40	Картометрический	0,1	-
481	451322.46	2231859.71	Картометрический	0,1	-
482	451347.77	2231879.83	Картометрический	0,1	-
483	451321.60	2231917.07	Картометрический	0,1	-
484	451290.83	2231892.33	Картометрический	0,1	-
485	451281.65	2231901.79	Картометрический	0,1	-
486	451133.53	2231789.56	Картометрический	0,1	-
487	451104.11	2231829.35	Картометрический	0,1	-
488	451096.57	2231838.96	Картометрический	0,1	-
489	451092.37	2231844.45	Картометрический	0,1	-
490	451093.21	2231844.78	Картометрический	0,1	-
491	451084.28	2231856.09	Картометрический	0,1	-
492	451066.64	2231879.00	Картометрический	0,1	-
493	451065.95	2231878.48	Картометрический	0,1	-
494	450951.08	2232028.83	Картометрический	0,1	-
495	450918.29	2232073.84	Картометрический	0,1	-
496	450917.37	2232073.24	Картометрический	0,1	-
497	450907.77	2232085.80	Картометрический	0,1	-
498	450908.96	2232086.66	Картометрический	0,1	-
499	450875.62	2232130.74	Картометрический	0,1	-
500	450865.23	2232145.27	Картометрический	0,1	-
501	450838.63	2232182.46	Картометрический	0,1	-
502	450836.56	2232180.89	Картометрический	0,1	-
503	450832.57	2232186.31	Картометрический	0,1	-
504	450832.45	2232186.39	Картометрический	0,1	-
505	450798.22	2232234.32	Картометрический	0,1	-
506	450797.57	2232233.85	Картометрический	0,1	-
507	450771.84	2232268.79	Картометрический	0,1	-
508	450772.14	2232269.01	Картометрический	0,1	-
509	450755.25	2232291.48	Картометрический	0,1	-
510	450748.91	2232299.91	Картометрический	0,1	-
511	450746.38	2232303.28	Картометрический	0,1	-
512	450743.79	2232306.92	Картометрический	0,1	-
513	450729.31	2232326.72	Картометрический	0,1	-
514	450721.22	2232337.78	Картометрический	0,1	-
515	450706.62	2232358.88	Картометрический	0,1	-

Страница 2554/3236, документ 573af594a40d0f29e616b139611b0587 подписан 01.09.2025, опубликован 01.09.2025 в сетевом издании "РАММЕДИА", тел. +7 (496) 463-12-67, ramnews.ru

Раздел 2

Сведения о местоположении границ объекта

Обозначение характерных точек границ	Координаты, м		Метод определения координат характерной точки	Средняя квадратическая погрешность положения характерной точки (Mt), м	Описание обозначения точки на местности (при наличии)
	X	Y			
1	2	3	4	5	6
516	450705.20	2232360.96	Картометрический	0,1	-
517	450646.17	2232443.85	Картометрический	0,1	-
518	450647.89	2232445.10	Картометрический	0,1	-
519	450645.65	2232448.16	Картометрический	0,1	-
520	450634.37	2232464.79	Картометрический	0,1	-
521	450630.04	2232470.90	Картометрический	0,1	-
522	450624.15	2232479.21	Картометрический	0,1	-
523	450623.62	2232479.48	Картометрический	0,1	-
524	450620.12	2232483.38	Картометрический	0,1	-
525	450576.54	2232538.81	Картометрический	0,1	-
526	450571.66	2232545.02	Картометрический	0,1	-
527	450571.65	2232545.01	Картометрический	0,1	-
528	450571.05	2232545.61	Картометрический	0,1	-
529	450558.41	2232526.94	Картометрический	0,1	-
1	450063.85	2231636.18	Картометрический	0,1	-
530	451809.43	2228215.86	Картометрический	0,1	-
531	451827.08	2228199.93	Картометрический	0,1	-
532	451834.61	2228193.23	Картометрический	0,1	-
533	451807.05	2228162.94	Картометрический	0,1	-
534	451843.84	2228090.44	Картометрический	0,1	-
535	451841.26	2228087.96	Картометрический	0,1	-
536	451836.65	2228083.42	Картометрический	0,1	-
537	451842.23	2228077.42	Картометрический	0,1	-
538	451807.12	2228051.49	Картометрический	0,1	-
539	451760.12	2228121.11	Картометрический	0,1	-
540	451710.83	2228088.11	Картометрический	0,1	-
541	451672.21	2228138.48	Картометрический	0,1	-
542	451674.22	2228140.21	Картометрический	0,1	-
543	451674.33	2228140.30	Картометрический	0,1	-
544	451682.40	2228147.54	Картометрический	0,1	-
545	451688.25	2228152.93	Картометрический	0,1	-
546	451685.83	2228157.23	Картометрический	0,1	-
547	451696.51	2228166.35	Картометрический	0,1	-
548	451696.41	2228166.96	Картометрический	0,1	-
549	451699.45	2228169.50	Картометрический	0,1	-
550	451699.74	2228170.49	Картометрический	0,1	-
551	451707.72	2228175.88	Картометрический	0,1	-
552	451715.95	2228183.00	Картометрический	0,1	-
553	451714.54	2228184.65	Картометрический	0,1	-
554	451711.06	2228188.73	Картометрический	0,1	-

Страница 2555/3236, документ 573af594a40d0f29e616b139611b0587 подписан 01.09.2025, опубликован 01.09.2025 в сетевом издании "РАММЕДИА", тел. +7 (496) 463-12-67, ramnews.ru

Раздел 2

Сведения о местоположении границ объекта

Обозначение характерных точек границ	Координаты, м		Метод определения координат характерной точки	Средняя квадратическая погрешность положения характерной точки (Mt), м	Описание обозначения точки на местности (при наличии)
	X	Y			
1	2	3	4	5	6
555	451707.54	2228192.76	Картометрический	0,1	-
556	451707.16	2228193.18	Картометрический	0,1	-
557	451703.26	2228197.48	Картометрический	0,1	-
558	451702.62	2228198.27	Картометрический	0,1	-
559	451708.60	2228202.20	Картометрический	0,1	-
560	451716.11	2228192.10	Картометрический	0,1	-
561	451722.55	2228183.74	Картометрический	0,1	-
562	451729.37	2228174.99	Картометрический	0,1	-
563	451740.47	2228183.20	Картометрический	0,1	-
564	451743.53	2228185.23	Картометрический	0,1	-
565	451741.21	2228188.70	Картометрический	0,1	-
566	451743.71	2228190.36	Картометрический	0,1	-
567	451765.62	2228206.41	Картометрический	0,1	-
568	451772.51	2228196.63	Картометрический	0,1	-
569	451765.47	2228191.96	Картометрический	0,1	-
570	451760.77	2228188.68	Картометрический	0,1	-
571	451752.11	2228181.79	Картометрический	0,1	-
572	451751.11	2228181.73	Картометрический	0,1	-
573	451743.24	2228176.75	Картометрический	0,1	-
574	451741.36	2228175.46	Картометрический	0,1	-
575	451733.83	2228169.61	Картометрический	0,1	-
576	451739.61	2228161.93	Картометрический	0,1	-
577	451741.23	2228158.41	Картометрический	0,1	-
578	451750.80	2228163.15	Картометрический	0,1	-
579	451761.61	2228170.26	Картометрический	0,1	-
580	451759.46	2228173.55	Картометрический	0,1	-
581	451758.04	2228175.88	Картометрический	0,1	-
582	451761.29	2228177.82	Картометрический	0,1	-
583	451765.78	2228180.77	Картометрический	0,1	-
584	451768.58	2228182.32	Картометрический	0,1	-
585	451768.76	2228181.84	Картометрический	0,1	-
586	451773.26	2228174.94	Картометрический	0,1	-
587	451775.05	2228173.75	Картометрический	0,1	-
588	451777.05	2228173.24	Картометрический	0,1	-
589	451783.17	2228173.47	Картометрический	0,1	-
590	451787.25	2228173.99	Картометрический	0,1	-
591	451817.25	2228191.28	Картометрический	0,1	-
592	451817.95	2228197.91	Картометрический	0,1	-
593	451823.70	2228202.88	Картометрический	0,1	-
594	451803.55	2228220.44	Картометрический	0,1	-

Страница 2556/3236, документ 573af594a40d0f29e616b139611b0587 подписан 01.09.2025, опубликован 01.09.2025 в сетевом издании "РАММЕДИА", тел. +7 (496) 463-12-67, ramnews.ru

Раздел 2

Сведения о местоположении границ объекта

Обозначение характерных точек границ	Координаты, м		Метод определения координат характерной точки	Средняя квадратическая погрешность положения характерной точки (Mt), м	Описание обозначения точки на местности (при наличии)
	X	Y			
1	2	3	4	5	6
595	451801.08	2228222.83	Картометрический	0,1	-
596	451797.71	2228227.91	Картометрический	0,1	-
597	451798.22	2228228.45	Картометрический	0,1	-
598	451800.88	2228224.50	Картометрический	0,1	-
530	451809.43	2228215.86	Картометрический	0,1	-
599	448949.69	2229409.59	Картометрический	0,1	-
600	449220.96	2228994.35	Картометрический	0,1	-
601	449239.11	2228967.68	Картометрический	0,1	-
602	449476.26	2228994.51	Картометрический	0,1	-
603	449413.61	2228720.80	Картометрический	0,1	-
604	449539.52	2228604.14	Картометрический	0,1	-
605	449553.75	2228589.78	Картометрический	0,1	-
606	449566.55	2228581.37	Картометрический	0,1	-
607	449578.33	2228575.42	Картометрический	0,1	-
608	449588.42	2228571.73	Картометрический	0,1	-
609	449598.17	2228568.35	Картометрический	0,1	-
610	449620.10	2228568.02	Картометрический	0,1	-
611	449642.02	2228567.69	Картометрический	0,1	-
612	449658.53	2228569.08	Картометрический	0,1	-
613	449824.26	2228588.71	Картометрический	0,1	-
614	449925.35	2228601.13	Картометрический	0,1	-
615	450057.58	2228617.19	Картометрический	0,1	-
616	450189.61	2228632.87	Картометрический	0,1	-
617	450352.87	2228657.51	Картометрический	0,1	-
618	450588.54	2228680.54	Картометрический	0,1	-
619	450607.71	2228658.73	Картометрический	0,1	-
620	450747.03	2228469.32	Картометрический	0,1	-
621	451076.88	2228630.63	Картометрический	0,1	-
622	451095.14	2228635.82	Картометрический	0,1	-
623	451106.93	2228618.17	Картометрический	0,1	-
624	451127.67	2228635.97	Картометрический	0,1	-
625	451131.45	2228643.40	Картометрический	0,1	-
626	451114.79	2228665.74	Картометрический	0,1	-
627	451107.24	2228675.87	Картометрический	0,1	-
628	451098.38	2228687.75	Картометрический	0,1	-
629	451088.15	2228701.80	Картометрический	0,1	-
630	451077.93	2228715.84	Картометрический	0,1	-
631	451069.52	2228727.41	Картометрический	0,1	-
632	451056.36	2228745.49	Картометрический	0,1	-
633	451044.87	2228761.28	Картометрический	0,1	-

Страница 2557/3236, документ 573af594a40d0f29e616b139611b0587 подписан 01.09.2025, опубликован 01.09.2025 в сетевом издании "РАММЕДИА", тел. +7 (496) 463-12-67, ramnews.ru

Раздел 2

Сведения о местоположении границ объекта

Обозначение характерных точек границ	Координаты, м		Метод определения координат характерной точки	Средняя квадратическая погрешность положения характерной точки (Mt), м	Описание обозначения точки на местности (при наличии)
	X	Y			
1	2	3	4	5	6
634	451035.88	2228773.64	Картометрический	0,1	-
635	451032.97	2228777.64	Картометрический	0,1	-
636	451022.68	2228791.31	Картометрический	0,1	-
637	451009.53	2228808.77	Картометрический	0,1	-
638	450997.49	2228824.77	Картометрический	0,1	-
639	450986.59	2228839.23	Картометрический	0,1	-
640	450972.67	2228857.72	Картометрический	0,1	-
641	450955.26	2228880.85	Картометрический	0,1	-
642	450922.06	2228927.35	Картометрический	0,1	-
643	450904.59	2228951.81	Картометрический	0,1	-
644	450886.20	2228977.57	Картометрический	0,1	-
645	450865.46	2229006.62	Картометрический	0,1	-
646	450848.98	2229029.70	Картометрический	0,1	-
647	450823.89	2229064.84	Картометрический	0,1	-
648	450795.71	2229104.30	Картометрический	0,1	-
649	450772.88	2229136.38	Картометрический	0,1	-
650	450767.18	2229144.89	Картометрический	0,1	-
651	450768.92	2229146.42	Картометрический	0,1	-
652	450487.00	2229522.79	Картометрический	0,1	-
653	450494.37	2229528.68	Картометрический	0,1	-
654	450486.99	2229537.81	Картометрический	0,1	-
655	450479.86	2229532.18	Картометрический	0,1	-
656	450453.77	2229568.77	Картометрический	0,1	-
657	450457.16	2229571.11	Картометрический	0,1	-
658	450450.08	2229581.37	Картометрический	0,1	-
659	450446.69	2229579.03	Картометрический	0,1	-
660	450338.17	2229723.82	Картометрический	0,1	-
661	450228.81	2229877.34	Картометрический	0,1	-
662	450123.63	2230029.08	Картометрический	0,1	-
663	450089.81	2230086.37	Картометрический	0,1	-
664	449971.51	2230231.80	Картометрический	0,1	-
665	449929.41	2230289.93	Картометрический	0,1	-
666	449923.29	2230289.15	Картометрический	0,1	-
667	449746.19	2230531.77	Картометрический	0,1	-
668	449612.01	2230718.85	Картометрический	0,1	-
669	449454.70	2230941.09	Картометрический	0,1	-
670	449251.00	2231218.33	Картометрический	0,1	-
671	449225.29	2231199.51	Картометрический	0,1	-
672	448582.91	2230729.25	Картометрический	0,1	-
673	448580.96	2230727.82	Картометрический	0,1	-

Страница 2558/3236, документ 573af594a40d0f29e616b139611b0587 подписан 01.09.2025, опубликован 01.09.2025 в сетевом издании "РАММЕДИА", тел. +7 (496) 463-12-67, ramnews.ru

Раздел 2

Сведения о местоположении границ объекта

Обозначение характерных точек границ	Координаты, м		Метод определения координат характерной точки	Средняя квадратическая погрешность положения характерной точки (Mt), м	Описание обозначения точки на местности (при наличии)
	X	Y			
1	2	3	4	5	6
674	448585.36	2230721.67	Картометрический	0,1	-
675	448586.94	2230720.18	Картометрический	0,1	-
676	448587.28	2230718.79	Картометрический	0,1	-
677	448589.14	2230690.22	Картометрический	0,1	-
678	448592.49	2230686.85	Картометрический	0,1	-
679	448611.81	2230663.85	Картометрический	0,1	-
680	448732.60	2230516.38	Картометрический	0,1	-
681	448540.57	2230482.84	Картометрический	0,1	-
682	448369.58	2230448.99	Картометрический	0,1	-
683	448300.37	2230407.66	Картометрический	0,1	-
684	448273.83	2230385.12	Картометрический	0,1	-
685	448272.72	2230384.18	Картометрический	0,1	-
686	448271.55	2230386.11	Картометрический	0,1	-
687	448268.86	2230390.52	Картометрический	0,1	-
688	448259.95	2230405.14	Картометрический	0,1	-
689	448259.55	2230405.79	Картометрический	0,1	-
690	448246.38	2230427.41	Картометрический	0,1	-
691	448245.75	2230427.29	Картометрический	0,1	-
692	448242.39	2230426.65	Картометрический	0,1	-
693	448239.38	2230426.08	Картометрический	0,1	-
694	448234.13	2230425.08	Картометрический	0,1	-
695	448264.66	2230375.59	Картометрический	0,1	-
696	448275.85	2230357.45	Картометрический	0,1	-
697	448340.31	2230295.29	Картометрический	0,1	-
698	448409.45	2230237.37	Картометрический	0,1	-
699	448430.80	2230210.74	Картометрический	0,1	-
700	448539.72	2230054.44	Картометрический	0,1	-
701	448744.70	2229732.01	Картометрический	0,1	-
599	448949.69	2229409.59	Картометрический	0,1	-
702	448528.84	2230070.75	Картометрический	0,1	-
703	448413.21	2230244.16	Картометрический	0,1	-
704	448408.16	2230251.73	Картометрический	0,1	-
705	448414.19	2230254.79	Картометрический	0,1	-
706	448419.91	2230257.70	Картометрический	0,1	-
707	448463.38	2230279.80	Картометрический	0,1	-
708	448479.09	2230259.06	Картометрический	0,1	-
709	448493.16	2230267.56	Картометрический	0,1	-
710	448501.54	2230271.11	Картометрический	0,1	-
711	448526.57	2230237.18	Картометрический	0,1	-
712	448549.56	2230205.81	Картометрический	0,1	-

Страница 2559/3236, документ 573af594a40d0f29e616b139611b0587 подписан 01.09.2025, опубликован 01.09.2025 в сетевом издании "РАММЕДИА", тел. +7 (496) 463-12-67, ramnews.ru

Раздел 2

Сведения о местоположении границ объекта

Обозначение характерных точек границ	Координаты, м		Метод определения координат характерной точки	Средняя квадратическая погрешность положения характерной точки (Mt), м	Описание обозначения точки на местности (при наличии)
	X	Y			
1	2	3	4	5	6
713	448572.92	2230173.97	Картометрический	0,1	-
714	448587.87	2230153.53	Картометрический	0,1	-
715	448590.83	2230149.49	Картометрический	0,1	-
716	448595.96	2230142.48	Картометрический	0,1	-
717	448618.73	2230111.36	Картометрический	0,1	-
718	448649.50	2230137.27	Картометрический	0,1	-
719	448680.26	2230163.18	Картометрический	0,1	-
720	448658.93	2230194.16	Картометрический	0,1	-
721	448638.47	2230223.91	Картометрический	0,1	-
722	448617.81	2230253.91	Картометрический	0,1	-
723	448598.51	2230281.95	Картометрический	0,1	-
724	448582.42	2230306.98	Картометрический	0,1	-
725	448592.39	2230309.83	Картометрический	0,1	-
726	448616.68	2230274.19	Картометрический	0,1	-
727	448639.07	2230241.30	Картометрический	0,1	-
728	448662.31	2230207.16	Картометрический	0,1	-
729	448687.00	2230170.90	Картометрический	0,1	-
730	448714.17	2230198.90	Картометрический	0,1	-
731	448737.41	2230224.08	Картометрический	0,1	-
732	448712.40	2230259.90	Картометрический	0,1	-
733	448706.97	2230267.82	Картометрический	0,1	-
734	448685.69	2230298.85	Картометрический	0,1	-
735	448661.77	2230335.04	Картометрический	0,1	-
736	448670.12	2230341.07	Картометрический	0,1	-
737	448696.45	2230301.44	Картометрический	0,1	-
738	448708.59	2230283.44	Картометрический	0,1	-
739	448720.73	2230265.44	Картометрический	0,1	-
740	448744.50	2230231.15	Картометрический	0,1	-
741	448773.39	2230256.86	Картометрический	0,1	-
742	448797.42	2230278.76	Картометрический	0,1	-
743	448810.61	2230289.66	Картометрический	0,1	-
744	448689.70	2230167.80	Картометрический	0,1	-
745	448693.17	2230163.09	Картометрический	0,1	-
746	448690.97	2230160.50	Картометрический	0,1	-
747	448714.58	2230130.34	Картометрический	0,1	-
748	448732.04	2230105.84	Картометрический	0,1	-
749	448749.48	2230082.27	Картометрический	0,1	-
750	448771.89	2230050.75	Картометрический	0,1	-
751	448779.81	2230039.99	Картометрический	0,1	-
752	448791.54	2230024.05	Картометрический	0,1	-

Страница 2560/3236, документ 573af594a40d0f29e616b139611b0587 подписан 01.09.2025, опубликован 01.09.2025 в сетевом издании "РАММЕДИА", тел. +7 (496) 463-12-67, ramnews.ru

Раздел 2

Сведения о местоположении границ объекта

Обозначение характерных точек границ	Координаты, м		Метод определения координат характерной точки	Средняя квадратическая погрешность положения характерной точки (Mt), м	Описание обозначения точки на местности (при наличии)
	X	Y			
1	2	3	4	5	6
753	448814.00	2229994.09	Картометрический	0,1	-
754	448832.14	2229969.73	Картометрический	0,1	-
755	448852.82	2229942.18	Картометрический	0,1	-
756	448854.63	2229943.57	Картометрический	0,1	-
757	448861.30	2229934.39	Картометрический	0,1	-
758	448856.59	2229930.88	Картометрический	0,1	-
759	448856.02	2229931.67	Картометрический	0,1	-
760	448847.61	2229924.19	Картометрический	0,1	-
761	448793.57	2229883.91	Картометрический	0,1	-
762	448861.08	2229789.52	Картометрический	0,1	-
763	448860.35	2229788.99	Картометрический	0,1	-
764	448877.41	2229765.00	Картометрический	0,1	-
765	448878.25	2229765.53	Картометрический	0,1	-
766	448926.30	2229698.36	Картометрический	0,1	-
767	448925.68	2229697.94	Картометрический	0,1	-
768	448927.71	2229694.97	Картометрический	0,1	-
769	448943.99	2229673.66	Картометрический	0,1	-
770	448961.14	2229649.71	Картометрический	0,1	-
771	449021.14	2229565.79	Картометрический	0,1	-
772	448991.06	2229545.62	Картометрический	0,1	-
773	448990.90	2229545.74	Картометрический	0,1	-
774	448988.03	2229543.96	Картометрический	0,1	-
775	448985.19	2229541.81	Картометрический	0,1	-
776	448985.03	2229541.68	Картометрический	0,1	-
777	448965.30	2229528.53	Картометрический	0,1	-
778	448965.31	2229528.52	Картометрический	0,1	-
779	448920.96	2229498.95	Картометрический	0,1	-
780	448918.20	2229497.11	Картометрический	0,1	-
781	448910.93	2229492.27	Картометрический	0,1	-
782	448907.19	2229489.77	Картометрический	0,1	-
783	448550.77	2230037.46	Картометрический	0,1	-
784	448539.72	2230054.44	Картометрический	0,1	-
702	448528.84	2230070.75	Картометрический	0,1	-
785	448771.26	2230359.86	Картометрический	0,1	-
786	448742.00	2230355.06	Картометрический	0,1	-
787	448729.36	2230347.13	Картометрический	0,1	-
788	448711.02	2230349.50	Картометрический	0,1	-
789	448722.28	2230355.25	Картометрический	0,1	-
790	448733.50	2230359.52	Картометрический	0,1	-
791	448729.05	2230371.20	Картометрический	0,1	-

Страница 2561/3236, документ 573af594a40d0f29e616b139611b0587 подписан 01.09.2025, опубликован 01.09.2025 в сетевом издании "РАММЕДИА", тел. +7 (496) 463-12-67, ramnews.ru

Раздел 2

Сведения о местоположении границ объекта

Обозначение характерных точек границ	Координаты, м		Метод определения координат характерной точки	Средняя квадратическая погрешность положения характерной точки (Mt), м	Описание обозначения точки на местности (при наличии)
	X	Y			
1	2	3	4	5	6
792	448738.13	2230378.37	Картометрический	0,1	-
793	448747.90	2230365.42	Картометрический	0,1	-
794	448792.59	2230381.87	Картометрический	0,1	-
795	448804.13	2230367.89	Картометрический	0,1	-
785	448771.26	2230359.86	Картометрический	0,1	-
796	448842.31	2230321.62	Картометрический	0,1	-
797	448838.69	2230317.96	Картометрический	0,1	-
798	448828.94	2230330.65	Картометрический	0,1	-
799	448830.91	2230335.19	Картометрический	0,1	-
800	448830.98	2230335.35	Картометрический	0,1	-
801	448837.31	2230327.67	Картометрический	0,1	-
796	448842.31	2230321.62	Картометрический	0,1	-
802	453208.55	2231355.91	Картометрический	0,1	-
803	453222.84	2231354.57	Картометрический	0,1	-
804	453244.57	2231352.59	Картометрический	0,1	-
805	453244.59	2231335.71	Картометрический	0,1	-
806	453219.97	2231337.85	Картометрический	0,1	-
807	453219.91	2231353.51	Картометрический	0,1	-
808	453195.12	2231356.33	Картометрический	0,1	-
809	453171.80	2231359.21	Картометрический	0,1	-
810	453171.83	2231344.69	Картометрический	0,1	-
811	453124.83	2231351.79	Картометрический	0,1	-
812	453124.78	2231365.12	Картометрический	0,1	-
813	453094.33	2231369.45	Картометрический	0,1	-
814	453062.87	2231373.74	Картометрический	0,1	-
815	453064.07	2231360.97	Картометрический	0,1	-
816	453037.62	2231364.97	Картометрический	0,1	-
817	453026.67	2231344.53	Картометрический	0,1	-
818	453010.19	2231313.74	Картометрический	0,1	-
819	453013.94	2231312.13	Картометрический	0,1	-
820	453000.65	2231282.47	Картометрический	0,1	-
821	452994.81	2231285.02	Картометрический	0,1	-
822	452982.86	2231250.24	Картометрический	0,1	-
823	452990.57	2231213.94	Картометрический	0,1	-
824	452995.46	2231209.07	Картометрический	0,1	-
825	452995.01	2231208.65	Картометрический	0,1	-
826	453034.69	2231217.33	Картометрический	0,1	-
827	453036.01	2231217.22	Картометрический	0,1	-
828	453113.62	2231176.27	Картометрический	0,1	-
829	453285.71	2231164.45	Картометрический	0,1	-

Страница 2562/3236, документ 573af594a40d0f29e616b139611b0587 подписан 01.09.2025, опубликован 01.09.2025 в сетевом издании "РАММЕДИА", тел. +7 (496) 463-12-67, ramnews.ru

Раздел 2

Сведения о местоположении границ объекта

Обозначение характерных точек границ	Координаты, м		Метод определения координат характерной точки	Средняя квадратическая погрешность положения характерной точки (Mt), м	Описание обозначения точки на местности (при наличии)
	X	Y			
1	2	3	4	5	6
830	453380.73	2231226.53	Картометрический	0,1	-
831	453387.66	2231243.55	Картометрический	0,1	-
832	453389.29	2231247.27	Картометрический	0,1	-
833	453389.21	2231247.33	Картометрический	0,1	-
834	453389.67	2231248.47	Картометрический	0,1	-
835	453390.33	2231248.01	Картометрический	0,1	-
836	453402.73	2231281.36	Картометрический	0,1	-
837	453409.74	2231299.39	Картометрический	0,1	-
838	453392.87	2231318.74	Картометрический	0,1	-
839	453386.84	2231325.35	Картометрический	0,1	-
840	453380.01	2231375.37	Картометрический	0,1	-
841	453365.01	2231375.10	Картометрический	0,1	-
842	453364.97	2231383.47	Картометрический	0,1	-
843	453301.40	2231382.18	Картометрический	0,1	-
844	453233.77	2231387.55	Картометрический	0,1	-
845	453201.00	2231392.30	Картометрический	0,1	-
846	453197.68	2231356.93	Картометрический	0,1	-
802	453208.55	2231355.91	Картометрический	0,1	-
847	448625.48	2230102.15	Картометрический	0,1	-
848	448648.30	2230071.04	Картометрический	0,1	-
849	448671.07	2230039.92	Картометрический	0,1	-
850	448693.84	2230008.80	Картометрический	0,1	-
851	448716.60	2229977.65	Картометрический	0,1	-
852	448739.38	2229946.52	Картометрический	0,1	-
853	448762.16	2229915.41	Картометрический	0,1	-
854	448784.94	2229884.28	Картометрический	0,1	-
855	448815.71	2229910.19	Картометрический	0,1	-
856	448846.48	2229936.10	Картометрический	0,1	-
857	448823.70	2229967.23	Картометрический	0,1	-
858	448800.93	2229998.36	Картометрический	0,1	-
859	448778.15	2230029.49	Картометрический	0,1	-
860	448755.37	2230060.62	Картометрический	0,1	-
861	448732.59	2230091.75	Картометрический	0,1	-
862	448709.81	2230122.88	Картометрический	0,1	-
863	448710.50	2230123.47	Картометрический	0,1	-
864	448698.39	2230139.35	Картометрический	0,1	-
865	448686.17	2230155.37	Картометрический	0,1	-
866	448656.27	2230128.10	Картометрический	0,1	-
847	448625.48	2230102.15	Картометрический	0,1	-
867	452986.19	2230255.66	Картометрический	0,1	-

Страница 2563/3236, документ 573af594a40d0f29e616b139611b0587 подписан 01.09.2025, опубликован 01.09.2025 в сетевом издании "РАММЕДИА", тел. +7 (496) 463-12-67, ramnews.ru

Раздел 2

Сведения о местоположении границ объекта

Обозначение характерных точек границ	Координаты, м		Метод определения координат характерной точки	Средняя квадратическая погрешность положения характерной точки (Mt), м	Описание обозначения точки на местности (при наличии)
	X	Y			
1	2	3	4	5	6
868	452984.52	2230258.26	Картометрический	0,1	-
869	452943.58	2230243.09	Картометрический	0,1	-
870	452943.56	2230243.09	Картометрический	0,1	-
871	452941.38	2230266.83	Картометрический	0,1	-
872	452920.14	2230257.42	Картометрический	0,1	-
873	452863.79	2230241.52	Картометрический	0,1	-
874	452858.27	2230239.95	Картометрический	0,1	-
875	452846.86	2230236.77	Картометрический	0,1	-
876	452843.98	2230235.96	Картометрический	0,1	-
877	452844.72	2230233.84	Картометрический	0,1	-
878	452854.00	2230202.63	Картометрический	0,1	-
879	452861.31	2230204.44	Картометрический	0,1	-
880	452893.38	2230213.15	Картометрический	0,1	-
881	452894.11	2230216.62	Картометрический	0,1	-
882	452928.58	2230226.88	Картометрический	0,1	-
883	452928.40	2230225.14	Картометрический	0,1	-
884	452949.37	2230214.98	Картометрический	0,1	-
885	452949.57	2230215.01	Картометрический	0,1	-
886	452950.81	2230215.05	Картометрический	0,1	-
887	452974.37	2230217.85	Картометрический	0,1	-
888	452974.86	2230216.17	Картометрический	0,1	-
889	452975.59	2230213.64	Картометрический	0,1	-
890	452973.67	2230210.27	Картометрический	0,1	-
891	452976.78	2230195.54	Картометрический	0,1	-
892	453004.06	2230146.73	Картометрический	0,1	-
893	453013.62	2230149.75	Картометрический	0,1	-
894	453051.77	2230161.81	Картометрический	0,1	-
895	453072.94	2230177.69	Картометрический	0,1	-
896	453072.94	2230177.70	Картометрический	0,1	-
897	453083.87	2230185.91	Картометрический	0,1	-
898	453068.47	2230210.94	Картометрический	0,1	-
899	453056.06	2230233.74	Картометрический	0,1	-
900	453049.35	2230244.76	Картометрический	0,1	-
901	453027.60	2230251.37	Картометрический	0,1	-
902	453026.74	2230252.43	Картометрический	0,1	-
903	453025.10	2230254.10	Картометрический	0,1	-
904	453023.87	2230254.88	Картометрический	0,1	-
905	453021.85	2230256.94	Картометрический	0,1	-
906	453014.93	2230267.04	Картометрический	0,1	-
907	453001.48	2230261.20	Картометрический	0,1	-

Страница 2564/3236, документ 573af594a40d0f29e616b139611b0587 подписан 01.09.2025, опубликован 01.09.2025 в сетевом издании "РАММЕДИА", тел. +7 (496) 463-12-67, ramnews.ru

Раздел 2

Сведения о местоположении границ объекта

Обозначение характерных точек границ	Координаты, м		Метод определения координат характерной точки	Средняя квадратическая погрешность положения характерной точки (Mt), м	Описание обозначения точки на местности (при наличии)
	X	Y			
1	2	3	4	5	6
867	452986.19	2230255.66	Картометрический	0,1	-
908	452677.74	2230234.01	Картометрический	0,1	-
909	452647.82	2230228.88	Картометрический	0,1	-
910	452618.17	2230223.80	Картометрический	0,1	-
911	452634.57	2230170.90	Картометрический	0,1	-
912	452664.83	2230175.94	Картометрический	0,1	-
913	452694.94	2230180.91	Картометрический	0,1	-
914	452722.48	2230185.61	Картометрический	0,1	-
915	452751.92	2230190.85	Картометрический	0,1	-
916	452733.57	2230243.58	Картометрический	0,1	-
917	452705.54	2230238.77	Картометрический	0,1	-
908	452677.74	2230234.01	Картометрический	0,1	-
918	453084.49	2230376.67	Картометрический	0,1	-
919	453065.27	2230359.90	Картометрический	0,1	-
920	453061.66	2230356.75	Картометрический	0,1	-
921	453057.71	2230353.39	Картометрический	0,1	-
922	453058.09	2230352.89	Картометрический	0,1	-
923	453048.73	2230344.53	Картометрический	0,1	-
924	453047.95	2230343.76	Картометрический	0,1	-
925	453037.64	2230332.87	Картометрический	0,1	-
926	453052.43	2230314.57	Картометрический	0,1	-
927	453055.61	2230317.30	Картометрический	0,1	-
928	453058.70	2230313.36	Картометрический	0,1	-
929	453060.32	2230314.72	Картометрический	0,1	-
930	453062.41	2230311.89	Картометрический	0,1	-
931	453061.30	2230310.96	Картометрический	0,1	-
932	453063.92	2230307.85	Картометрический	0,1	-
933	453071.16	2230296.67	Картометрический	0,1	-
934	453084.72	2230279.15	Картометрический	0,1	-
935	453094.87	2230266.05	Картометрический	0,1	-
936	453100.26	2230270.30	Картометрический	0,1	-
937	453114.29	2230281.91	Картометрический	0,1	-
938	453121.03	2230272.62	Картометрический	0,1	-
939	453143.61	2230299.68	Картометрический	0,1	-
940	453124.36	2230331.76	Картометрический	0,1	-
941	453103.43	2230366.65	Картометрический	0,1	-
942	453090.52	2230381.93	Картометрический	0,1	-
943	453087.50	2230379.30	Картометрический	0,1	-
918	453084.49	2230376.67	Картометрический	0,1	-
944	448842.80	2229693.26	Картометрический	0,1	-

Страница 2565/3236, документ 573af594a40d0f29e616b139611b0587 подписан 01.09.2025, опубликован 01.09.2025 в сетевом издании "РАММЕДИА", тел. +7 (496) 463-12-67, ramnews.ru

Раздел 2

Сведения о местоположении границ объекта

Обозначение характерных точек границ	Координаты, м		Метод определения координат характерной точки	Средняя квадратическая погрешность положения характерной точки (Mt), м	Описание обозначения точки на местности (при наличии)
	X	Y			
1	2	3	4	5	6
945	448860.42	2229666.49	Картометрический	0,1	-
946	448909.36	2229703.32	Картометрический	0,1	-
947	448891.05	2229728.23	Картометрический	0,1	-
948	448871.81	2229754.42	Картометрический	0,1	-
949	448825.09	2229720.15	Картометрический	0,1	-
944	448842.80	2229693.26	Картометрический	0,1	-
950	452691.11	2230328.73	Картометрический	0,1	-
951	452669.00	2230321.84	Картометрический	0,1	-
952	452662.45	2230320.19	Картометрический	0,1	-
953	452665.39	2230301.74	Картометрический	0,1	-
954	452662.98	2230301.17	Картометрический	0,1	-
955	452666.12	2230283.37	Картометрический	0,1	-
956	452674.86	2230285.38	Картометрический	0,1	-
957	452712.70	2230295.12	Картометрический	0,1	-
958	452753.39	2230305.81	Картометрический	0,1	-
959	452748.32	2230323.26	Картометрический	0,1	-
960	452743.04	2230344.85	Картометрический	0,1	-
961	452736.85	2230342.98	Картометрический	0,1	-
950	452691.11	2230328.73	Картометрический	0,1	-
962	453138.14	2230806.58	Картометрический	0,1	-
963	453194.12	2230850.42	Картометрический	0,1	-
964	453165.72	2230886.53	Картометрический	0,1	-
965	453109.03	2230844.48	Картометрический	0,1	-
962	453138.14	2230806.58	Картометрический	0,1	-
966	452979.17	2230389.84	Картометрический	0,1	-
967	452976.02	2230388.61	Картометрический	0,1	-
968	452952.50	2230371.01	Картометрический	0,1	-
969	452960.53	2230358.64	Картометрический	0,1	-
970	452960.82	2230358.19	Картометрический	0,1	-
971	452980.38	2230328.04	Картометрический	0,1	-
972	452992.17	2230320.93	Картометрический	0,1	-
973	453004.09	2230329.84	Картометрический	0,1	-
974	453006.67	2230331.76	Картометрический	0,1	-
975	453010.91	2230326.35	Картометрический	0,1	-
976	453015.17	2230329.65	Картометрический	0,1	-
977	453022.65	2230335.52	Картометрический	0,1	-
978	452994.15	2230374.42	Картометрический	0,1	-
979	452989.94	2230380.16	Картометрический	0,1	-
980	452997.80	2230385.78	Картометрический	0,1	-
981	452990.96	2230396.65	Картометрический	0,1	-

Страница 2566/3236, документ 573af594a40d0f29e616b139611b0587 подписан 01.09.2025, опубликован 01.09.2025 в сетевом издании "РАММЕДИА", тел. +7 (496) 463-12-67, ramnews.ru

Раздел 2

Сведения о местоположении границ объекта

Обозначение характерных точек границ	Координаты, м		Метод определения координат характерной точки	Средняя квадратическая погрешность положения характерной точки (Mt), м	Описание обозначения точки на местности (при наличии)
	X	Y			
1	2	3	4	5	6
982	452986.57	2230393.21	Картометрический	0,1	-
966	452979.17	2230389.84	Картометрический	0,1	-
983	453040.14	2230430.47	Картометрический	0,1	-
984	453042.55	2230424.24	Картометрический	0,1	-
985	453049.77	2230414.33	Картометрический	0,1	-
986	453052.50	2230416.37	Картометрический	0,1	-
987	453052.99	2230415.77	Картометрический	0,1	-
988	453055.23	2230413.30	Картометрический	0,1	-
989	453071.43	2230393.05	Картометрический	0,1	-
990	453068.80	2230390.72	Картометрический	0,1	-
991	453076.29	2230381.72	Картометрический	0,1	-
992	453108.40	2230406.62	Картометрический	0,1	-
993	453082.11	2230435.98	Картометрический	0,1	-
994	453078.89	2230433.04	Картометрический	0,1	-
995	453078.46	2230433.45	Картометрический	0,1	-
996	453075.09	2230429.85	Картометрический	0,1	-
997	453072.94	2230427.75	Картометрический	0,1	-
998	453066.47	2230432.54	Картометрический	0,1	-
999	453060.93	2230441.77	Картометрический	0,1	-
1000	453057.05	2230440.25	Картометрический	0,1	-
983	453040.14	2230430.47	Картометрический	0,1	-
1001	448920.71	2229583.27	Картометрический	0,1	-
1002	448970.37	2229620.39	Картометрический	0,1	-
1003	448952.44	2229644.41	Картометрический	0,1	-
1004	448902.76	2229607.31	Картометрический	0,1	-
1001	448920.71	2229583.27	Картометрический	0,1	-
1005	452956.11	2230292.52	Картометрический	0,1	-
1006	452961.08	2230269.49	Картометрический	0,1	-
1007	452967.22	2230270.34	Картометрический	0,1	-
1008	452968.30	2230266.20	Картометрический	0,1	-
1009	452962.35	2230263.53	Картометрический	0,1	-
1010	452959.86	2230262.47	Картометрический	0,1	-
1011	452963.15	2230254.70	Картометрический	0,1	-
1012	452980.93	2230258.86	Картометрический	0,1	-
1013	452996.13	2230264.92	Картометрический	0,1	-
1014	453003.56	2230269.32	Картометрический	0,1	-
1015	453008.86	2230276.16	Картометрический	0,1	-
1016	453006.46	2230286.86	Картометрический	0,1	-
1017	452996.39	2230308.22	Картометрический	0,1	-
1018	452973.81	2230299.42	Картометрический	0,1	-

Страница 2567/3236, документ 573af594a40d0f29e616b139611b0587 подписан 01.09.2025, опубликован 01.09.2025 в сетевом издании "РАММЕДИА", тел. +7 (496) 463-12-67, ramnews.ru

Раздел 2

Сведения о местоположении границ объекта

Обозначение характерных точек границ	Координаты, м		Метод определения координат характерной точки	Средняя квадратическая погрешность положения характерной точки (Mt), м	Описание обозначения точки на местности (при наличии)
	X	Y			
1	2	3	4	5	6
1005	452956.11	2230292.52	Картометрический	0,1	-
1019	448742.89	2229851.38	Картометрический	0,1	-
1020	448778.82	2229879.13	Картометрический	0,1	-
1021	448758.44	2229906.98	Картометрический	0,1	-
1022	448723.24	2229880.40	Картометрический	0,1	-
1019	448742.89	2229851.38	Картометрический	0,1	-
1023	448615.91	2230038.88	Картометрический	0,1	-
1024	448645.11	2230061.82	Картометрический	0,1	-
1025	448619.41	2230096.92	Картометрический	0,1	-
1026	448592.25	2230073.81	Картометрический	0,1	-
1023	448615.91	2230038.88	Картометрический	0,1	-
1027	452716.33	2230139.54	Картометрический	0,1	-
1028	452761.93	2230161.02	Картометрический	0,1	-
1029	452755.21	2230183.94	Картометрический	0,1	-
1030	452706.15	2230175.26	Картометрический	0,1	-
1027	452716.33	2230139.54	Картометрический	0,1	-
1031	448546.33	2230142.30	Картометрический	0,1	-
1032	448560.30	2230121.05	Картометрический	0,1	-
1033	448585.82	2230141.27	Картометрический	0,1	-
1034	448571.13	2230161.29	Картометрический	0,1	-
1035	448557.79	2230179.46	Картометрический	0,1	-
1036	448533.58	2230161.70	Картометрический	0,1	-
1031	448546.33	2230142.30	Картометрический	0,1	-
1037	452740.26	2230353.96	Картометрический	0,1	-
1038	452738.71	2230359.49	Картометрический	0,1	-
1039	452727.23	2230355.83	Картометрический	0,1	-
1040	452724.36	2230354.99	Картометрический	0,1	-
1041	452714.22	2230352.17	Картометрический	0,1	-
1042	452708.76	2230350.61	Картометрический	0,1	-
1043	452692.70	2230346.02	Картометрический	0,1	-
1044	452685.72	2230343.84	Картометрический	0,1	-
1045	452690.62	2230328.89	Картометрический	0,1	-
1046	452693.79	2230329.90	Картометрический	0,1	-
1047	452705.48	2230333.52	Картометрический	0,1	-
1048	452714.05	2230336.22	Картометрический	0,1	-
1049	452731.09	2230341.48	Картометрический	0,1	-
1050	452736.72	2230343.14	Картометрический	0,1	-
1051	452742.93	2230344.99	Картометрический	0,1	-
1052	452741.70	2230349.22	Картометрический	0,1	-
1037	452740.26	2230353.96	Картометрический	0,1	-

Страница 2568/3236, документ 573af594a40d0f29e616b139611b0587
подписан 01.09.2025, опубликован 01.09.2025 в сетевом
издании "РАММЕДИА", тел. +7 (496) 463-12-67, ramnews.ru

Раздел 2

Сведения о местоположении границ объекта

3. Сведения о характерных точках части (частей) границы объекта

Обозначение характерных точек границ	Координаты, м		Метод определения координат характерной точки	Средняя квадратическая погрешность положения характерной точки (Mt), м	Описание обозначения точки на местности (при наличии)
	X	Y			
1	2	3	4	5	6
-	-	-	-	-	-

Страница 2569/3236, документ 573af594a40d0f29e616b139611b0587 подписан 01.09.2025, опубликован 01.09.2025 в сетевом издании "РАММЕДИА", тел. +7 (496) 463-12-67, ramnews.ru

Раздел 3

Сведения о местоположении измененных (уточненных) границ объекта

1. Система координат -

2. Сведения о характерных точках границ объекта

Обозначение характерных точек границ	Существующие координаты, м		Измененные (уточненные) координаты, м		Метод определения координат характерной точки	Средняя квадратическая погрешность положения характерной точки (Mt), м	Описание обозначения точки на местности (при наличии)
	X	Y	X	Y			
1	2	3	4	5	6	7	8
-	-	-	-	-	-	-	

3. Сведения о характерных точках части (частей) границы объекта

Обозначение характерных точек границ	Существующие координаты, м		Измененные (уточненные) координаты, м		Метод определения координат характерной точки	Средняя квадратическая погрешность положения характерной точки (Mt), м	Описание обозначения точки на местности (при наличии)
	X	Y	X	Y			
1	2	3	4	5	6	7	8
-	-	-	-	-	-	-	

Страница 2570/3236, документ 573af594a40d0f29e616b139611b0587
подписан 01.09.2025, опубликован 01.09.2025 в сетевом
издании "РАММЕДИА", тел. +7 (496) 463-12-67, ramnews.ru

ГРАФИЧЕСКОЕ ОПИСАНИЕ
местоположения границ населенных пунктов, территориальных зон, особо охраняемых природных территорий, зон с особыми условиями использования территории

п.г.т. Родники

(наименование объекта, местоположение границ которого описано (далее - объект))

Раздел 1

Сведения об объекте

№ п/п	Характеристики объекта	Описание характеристик
1	2	3
1.	Местоположение объекта	Московская область, Раменский муниципальный округ
2.	Площадь объекта +/- величина погрешности определения площади (Р +/- Дельта Р)	2666599 кв. м ± 572 кв. м
3.	Иные характеристики объекта	

Страница 2571/3236, документ 573af594a40d0f29e616b139611b0587 подписан 01.09.2025, опубликован 01.09.2025 в сетевом издании "РАММЕДИА", тел. +7 (496) 463-12-67, ramnews.ru

Раздел 2

Сведения о местоположении границ объекта

1. Система координат МСК-50, зона 2

2. Сведения о характерных точках границ объекта

Обозначение характерных точек границ	Координаты, м		Метод определения координат характерной точки	Средняя квадратическая погрешность положения характерной точки (Mt), м	Описание обозначения точки на местности (при наличии)
	X	Y			
1	2	3	4	5	6
1	456887.38	2224874.52	Картометрический	0,1	-
2	456889.59	2224867.71	Картометрический	0,1	-
3	456890.11	2224866.44	Картометрический	0,1	-
4	456897.74	2224842.80	Картометрический	0,1	-
5	456898.69	2224839.64	Картометрический	0,1	-
6	456903.20	2224824.65	Картометрический	0,1	-
7	456906.90	2224812.86	Картометрический	0,1	-
8	456910.56	2224802.77	Картометрический	0,1	-
9	456914.37	2224791.20	Картометрический	0,1	-
10	456912.85	2224784.06	Картометрический	0,1	-
11	456912.69	2224783.31	Картометрический	0,1	-
12	456911.90	2224779.56	Картометрический	0,1	-
13	456921.76	2224764.78	Картометрический	0,1	-
14	456925.53	2224764.70	Картометрический	0,1	-
15	456927.10	2224760.84	Картометрический	0,1	-
16	456922.76	2224759.90	Картометрический	0,1	-
17	456940.86	2224731.17	Картометрический	0,1	-
18	456945.15	2224724.18	Картометрический	0,1	-
19	456957.16	2224700.74	Картометрический	0,1	-
20	456971.80	2224672.01	Картометрический	0,1	-
21	456987.16	2224677.78	Картометрический	0,1	-
22	456993.41	2224680.99	Картометрический	0,1	-
23	457026.36	2224695.12	Картометрический	0,1	-
24	457063.24	2224710.16	Картометрический	0,1	-
25	457066.81	2224713.10	Картометрический	0,1	-
26	457056.51	2224743.33	Картометрический	0,1	-
27	457078.91	2224775.24	Картометрический	0,1	-
28	457092.33	2224780.63	Картометрический	0,1	-
29	457111.47	2224788.23	Картометрический	0,1	-
30	457168.81	2224813.15	Картометрический	0,1	-
31	457170.92	2224807.26	Картометрический	0,1	-
32	457180.69	2224787.39	Картометрический	0,1	-
33	457195.53	2224746.92	Картометрический	0,1	-
34	457209.84	2224707.90	Картометрический	0,1	-
35	457224.10	2224669.01	Картометрический	0,1	-

Страница 2572/3236, документ 573af594a40d0f29e616b139611b0587 подписан 01.09.2025, опубликован 01.09.2025 в сетевом издании "РАММЕДИА", тел. +7 (496) 463-12-67, ramnews.ru

Раздел 2

Сведения о местоположении границ объекта

Обозначение характерных точек границ	Координаты, м		Метод определения координат характерной точки	Средняя квадратическая погрешность положения характерной точки (Mt), м	Описание обозначения точки на местности (при наличии)
	X	Y			
1	2	3	4	5	6
36	457238.28	2224630.35	Картометрический	0,1	-
37	457252.38	2224591.89	Картометрический	0,1	-
38	457266.36	2224553.66	Картометрический	0,1	-
39	457277.83	2224522.30	Картометрический	0,1	-
40	457273.04	2224520.48	Картометрический	0,1	-
41	457284.07	2224489.44	Картометрический	0,1	-
42	457294.93	2224458.88	Картометрический	0,1	-
43	457306.52	2224426.31	Картометрический	0,1	-
44	457312.23	2224428.21	Картометрический	0,1	-
45	457323.66	2224396.84	Картометрический	0,1	-
46	457335.34	2224364.78	Картометрический	0,1	-
47	457347.00	2224332.79	Картометрический	0,1	-
48	457359.55	2224301.65	Картометрический	0,1	-
49	457370.41	2224273.74	Картометрический	0,1	-
50	457371.92	2224269.86	Картометрический	0,1	-
51	457381.27	2224245.83	Картометрический	0,1	-
52	457384.43	2224237.73	Картометрический	0,1	-
53	457391.84	2224217.82	Картометрический	0,1	-
54	457405.07	2224182.31	Картометрический	0,1	-
55	457411.36	2224165.50	Картометрический	0,1	-
56	457420.17	2224142.29	Картометрический	0,1	-
57	457429.26	2224105.75	Картометрический	0,1	-
58	457434.23	2224093.76	Картометрический	0,1	-
59	457447.56	2224058.39	Картометрический	0,1	-
60	457459.81	2224021.15	Картометрический	0,1	-
61	457572.70	2223772.35	Картометрический	0,1	-
62	457599.51	2223701.69	Картометрический	0,1	-
63	457611.96	2223668.46	Картометрический	0,1	-
64	457624.41	2223635.22	Картометрический	0,1	-
65	457629.65	2223623.98	Картометрический	0,1	-
66	457603.63	2223609.23	Картометрический	0,1	-
67	457596.40	2223580.28	Картометрический	0,1	-
68	457571.76	2223524.10	Картометрический	0,1	-
69	457555.62	2223467.48	Картометрический	0,1	-
70	457548.35	2223467.48	Картометрический	0,1	-
71	457546.98	2223452.32	Картометрический	0,1	-
72	457546.51	2223411.88	Картометрический	0,1	-
73	457540.95	2223411.78	Картометрический	0,1	-
74	457536.53	2223343.14	Картометрический	0,1	-
75	457539.48	2223331.98	Картометрический	0,1	-

Страница 2573/3236, документ 573af594a40d0f29e616b139611b0587 подписан 01.09.2025, опубликован 01.09.2025 в сетевом издании "РАММЕДИА", тел. +7 (496) 463-12-67, ramnews.ru

Раздел 2

Сведения о местоположении границ объекта

Обозначение характерных точек границ	Координаты, м		Метод определения координат характерной точки	Средняя квадратическая погрешность положения характерной точки (Mt), м	Описание обозначения точки на местности (при наличии)
	X	Y			
1	2	3	4	5	6
76	457535.59	2223282.23	Картометрический	0,1	-
77	457516.08	2223282.23	Картометрический	0,1	-
78	457516.90	2223268.68	Картометрический	0,1	-
79	457520.77	2223241.48	Картометрический	0,1	-
80	457522.54	2223232.42	Картометрический	0,1	-
81	457524.16	2223224.16	Картометрический	0,1	-
82	457511.91	2223222.74	Картометрический	0,1	-
83	457496.84	2223225.17	Картометрический	0,1	-
84	457496.49	2223229.06	Картометрический	0,1	-
85	457350.69	2223210.29	Картометрический	0,1	-
86	457247.34	2223197.77	Картометрический	0,1	-
87	457286.26	2223047.92	Картометрический	0,1	-
88	457286.50	2223047.29	Картометрический	0,1	-
89	457286.43	2223047.26	Картометрический	0,1	-
90	457292.78	2223022.79	Картометрический	0,1	-
91	457369.75	2223000.10	Картометрический	0,1	-
92	457377.83	2222997.50	Картометрический	0,1	-
93	457387.91	2222997.34	Картометрический	0,1	-
94	457398.53	2222990.83	Картометрический	0,1	-
95	457430.74	2222980.46	Картометрический	0,1	-
96	457468.18	2222949.34	Картометрический	0,1	-
97	457468.01	2222948.26	Картометрический	0,1	-
98	457486.47	2222936.96	Картометрический	0,1	-
99	457486.45	2222936.93	Картометрический	0,1	-
100	457489.91	2222934.82	Картометрический	0,1	-
101	457489.93	2222934.84	Картометрический	0,1	-
102	457509.00	2222923.17	Картометрический	0,1	-
103	457538.08	2222921.06	Картометрический	0,1	-
104	457477.21	2222851.13	Картометрический	0,1	-
105	457473.67	2222831.61	Картометрический	0,1	-
106	457465.61	2222787.15	Картометрический	0,1	-
107	457469.06	2222741.57	Картометрический	0,1	-
108	457473.35	2222684.89	Картометрический	0,1	-
109	457538.45	2222658.93	Картометрический	0,1	-
110	457440.35	2222571.11	Картометрический	0,1	-
111	457404.75	2222534.92	Картометрический	0,1	-
112	457375.31	2222491.00	Картометрический	0,1	-
113	457346.95	2222448.73	Картометрический	0,1	-
114	457240.72	2222319.34	Картометрический	0,1	-
115	457223.58	2222302.27	Картометрический	0,1	-

Страница 2574/3236, документ 573af594a40d0f29e616b139611b0587 подписан 01.09.2025, опубликован 01.09.2025 в сетевом издании "РАММЕДИА", тел. +7 (496) 463-12-67, ramnews.ru

Раздел 2

Сведения о местоположении границ объекта

Обозначение характерных точек границ	Координаты, м		Метод определения координат характерной точки	Средняя квадратическая погрешность положения характерной точки (Mt), м	Описание обозначения точки на местности (при наличии)
	X	Y			
1	2	3	4	5	6
116	457180.28	2222324.51	Картометрический	0,1	-
117	457024.73	2222404.36	Картометрический	0,1	-
118	457010.27	2222411.80	Картометрический	0,1	-
119	456885.47	2222475.22	Картометрический	0,1	-
120	456859.85	2222414.71	Картометрический	0,1	-
121	456828.54	2222452.48	Картометрический	0,1	-
122	456776.36	2222483.06	Картометрический	0,1	-
123	456778.11	2222483.73	Картометрический	0,1	-
124	456748.55	2222502.90	Картометрический	0,1	-
125	456715.69	2222516.49	Картометрический	0,1	-
126	456701.72	2222527.25	Картометрический	0,1	-
127	456671.19	2222555.71	Картометрический	0,1	-
128	456630.34	2222590.58	Картометрический	0,1	-
129	456597.96	2222593.88	Картометрический	0,1	-
130	456575.06	2222610.18	Картометрический	0,1	-
131	456552.16	2222615.54	Картометрический	0,1	-
132	456521.42	2222642.98	Картометрический	0,1	-
133	456501.00	2222674.13	Картометрический	0,1	-
134	456489.65	2222690.22	Картометрический	0,1	-
135	456465.52	2222699.29	Картометрический	0,1	-
136	456450.87	2222709.40	Картометрический	0,1	-
137	456430.86	2222722.61	Картометрический	0,1	-
138	456388.85	2222776.97	Картометрический	0,1	-
139	456341.68	2222804.32	Картометрический	0,1	-
140	456289.96	2222866.39	Картометрический	0,1	-
141	456277.38	2222878.56	Картометрический	0,1	-
142	456290.59	2222897.07	Картометрический	0,1	-
143	456287.30	2222908.55	Картометрический	0,1	-
144	456296.28	2222919.14	Картометрический	0,1	-
145	456313.57	2222941.08	Картометрический	0,1	-
146	456294.91	2222949.91	Картометрический	0,1	-
147	456283.44	2222952.09	Картометрический	0,1	-
148	456262.55	2222952.38	Картометрический	0,1	-
149	456222.14	2222958.37	Картометрический	0,1	-
150	456213.29	2222958.44	Картометрический	0,1	-
151	456208.90	2222951.33	Картометрический	0,1	-
152	456204.45	2222949.17	Картометрический	0,1	-
153	456190.29	2222962.88	Картометрический	0,1	-
154	456220.49	2222999.18	Картометрический	0,1	-
155	456214.39	2223037.00	Картометрический	0,1	-

Страница 2575/3236, документ 573af594a40d0f29e616b139611b0587 подписан 01.09.2025, опубликован 01.09.2025 в сетевом издании "РАММЕДИА", тел. +7 (496) 463-12-67, ramnews.ru

Раздел 2

Сведения о местоположении границ объекта

Обозначение характерных точек границ	Координаты, м		Метод определения координат характерной точки	Средняя квадратическая погрешность положения характерной точки (Mt), м	Описание обозначения точки на местности (при наличии)
	X	Y			
1	2	3	4	5	6
156	456272.54	2223085.19	Картометрический	0,1	-
157	456338.30	2223108.40	Картометрический	0,1	-
158	456392.79	2223170.29	Картометрический	0,1	-
159	456439.14	2223180.24	Картометрический	0,1	-
160	456443.01	2223241.57	Картометрический	0,1	-
161	456489.43	2223286.33	Картометрический	0,1	-
162	456434.72	2223384.14	Картометрический	0,1	-
163	456344.10	2223470.89	Картометрический	0,1	-
164	456314.17	2223561.38	Картометрический	0,1	-
165	456330.52	2223669.55	Картометрический	0,1	-
166	456331.87	2223731.61	Картометрический	0,1	-
167	456330.52	2223739.54	Картометрический	0,1	-
168	456356.67	2223744.20	Картометрический	0,1	-
169	456358.11	2223736.14	Картометрический	0,1	-
170	456364.66	2223737.42	Картометрический	0,1	-
171	456368.53	2223738.11	Картометрический	0,1	-
172	456356.21	2223807.39	Картометрический	0,1	-
173	456368.06	2223809.62	Картометрический	0,1	-
174	456385.72	2223812.69	Картометрический	0,1	-
175	456389.34	2223813.18	Картометрический	0,1	-
176	456393.43	2223812.67	Картометрический	0,1	-
177	456396.71	2223822.61	Картометрический	0,1	-
178	456391.57	2223851.10	Картометрический	0,1	-
179	456385.22	2223849.26	Картометрический	0,1	-
180	456350.36	2223841.34	Картометрический	0,1	-
181	456342.00	2223839.99	Картометрический	0,1	-
182	456339.67	2223839.69	Картометрический	0,1	-
183	456314.13	2223836.34	Картометрический	0,1	-
184	456311.14	2223854.48	Картометрический	0,1	-
185	456297.22	2223945.86	Картометрический	0,1	-
186	456296.01	2223951.73	Картометрический	0,1	-
187	456297.94	2223952.00	Картометрический	0,1	-
188	456291.54	2223985.31	Картометрический	0,1	-
189	456304.20	2223987.61	Картометрический	0,1	-
190	456298.42	2224024.07	Картометрический	0,1	-
191	456283.28	2224021.24	Картометрический	0,1	-
192	456283.07	2224022.35	Картометрический	0,1	-
193	456248.52	2224103.03	Картометрический	0,1	-
194	456240.60	2224135.46	Картометрический	0,1	-
195	456238.35	2224146.74	Картометрический	0,1	-

Страница 2576/3236, документ 573af594a40d0f29e616b139611b0587 подписан 01.09.2025, опубликован 01.09.2025 в сетевом издании "РАММЕДИА", тел. +7 (496) 463-12-67, ramnews.ru

Раздел 2

Сведения о местоположении границ объекта

Обозначение характерных точек границ	Координаты, м		Метод определения координат характерной точки	Средняя квадратическая погрешность положения характерной точки (Mt), м	Описание обозначения точки на местности (при наличии)
	X	Y			
1	2	3	4	5	6
196	456261.47	2224165.68	Картометрический	0,1	-
197	456261.70	2224165.36	Картометрический	0,1	-
198	456264.91	2224167.66	Картометрический	0,1	-
199	456260.51	2224174.25	Картометрический	0,1	-
200	456240.00	2224204.94	Картометрический	0,1	-
201	456234.62	2224213.01	Картометрический	0,1	-
202	456231.67	2224212.42	Картометрический	0,1	-
203	456230.33	2224228.68	Картометрический	0,1	-
204	456229.74	2224248.68	Картометрический	0,1	-
205	456289.72	2224249.04	Картометрический	0,1	-
206	456313.76	2224249.62	Картометрический	0,1	-
207	456321.77	2224248.68	Картометрический	0,1	-
208	456323.01	2224291.96	Картометрический	0,1	-
209	456323.07	2224306.14	Картометрический	0,1	-
210	456306.26	2224322.76	Картометрический	0,1	-
211	456308.86	2224389.03	Картометрический	0,1	-
212	456305.48	2224525.95	Картометрический	0,1	-
213	456306.11	2224578.22	Картометрический	0,1	-
214	456304.17	2224582.02	Картометрический	0,1	-
215	456306.47	2224584.77	Картометрический	0,1	-
216	456308.41	2224631.13	Картометрический	0,1	-
217	456319.24	2224669.23	Картометрический	0,1	-
218	456336.34	2224724.20	Картометрический	0,1	-
219	456350.67	2224785.28	Картометрический	0,1	-
220	456356.91	2224787.38	Картометрический	0,1	-
221	456395.52	2224794.73	Картометрический	0,1	-
222	456424.53	2224801.09	Картометрический	0,1	-
223	456426.00	2224801.49	Картометрический	0,1	-
224	456453.87	2224809.01	Картометрический	0,1	-
225	456455.09	2224809.34	Картометрический	0,1	-
226	456457.83	2224809.97	Картометрический	0,1	-
227	456458.31	2224807.67	Картометрический	0,1	-
228	456471.91	2224809.87	Картометрический	0,1	-
229	456471.95	2224809.70	Картометрический	0,1	-
230	456501.63	2224813.78	Картометрический	0,1	-
231	456531.42	2224817.73	Картометрический	0,1	-
232	456531.41	2224817.80	Картометрический	0,1	-
233	456561.00	2224822.74	Картометрический	0,1	-
234	456590.54	2224827.69	Картометрический	0,1	-
235	456620.08	2224832.72	Картометрический	0,1	-

Страница 2577/3236, документ 573af594a40d0f29e616b139611b0587 подписан 01.09.2025, опубликован 01.09.2025 в сетевом издании "РАММЕДИА", тел. +7 (496) 463-12-67, ramnews.ru

Раздел 2

Сведения о местоположении границ объекта

Обозначение характерных точек границ	Координаты, м		Метод определения координат характерной точки	Средняя квадратическая погрешность положения характерной точки (Mt), м	Описание обозначения точки на местности (при наличии)
	X	Y			
1	2	3	4	5	6
236	456649.67	2224837.54	Картометрический	0,1	-
237	456652.71	2224837.82	Картометрический	0,1	-
238	456668.55	2224840.98	Картометрический	0,1	-
239	456668.09	2224842.84	Картометрический	0,1	-
240	456698.16	2224848.84	Картометрический	0,1	-
241	456698.40	2224848.04	Картометрический	0,1	-
242	456721.26	2224852.46	Картометрический	0,1	-
243	456746.46	2224856.36	Картометрический	0,1	-
244	456747.33	2224856.36	Картометрический	0,1	-
245	456748.97	2224856.42	Картометрический	0,1	-
246	456751.92	2224856.96	Картометрический	0,1	-
247	456753.16	2224856.89	Картометрический	0,1	-
248	456756.00	2224857.31	Картометрический	0,1	-
249	456758.57	2224857.84	Картометрический	0,1	-
250	456770.69	2224860.00	Картометрический	0,1	-
251	456773.39	2224860.70	Картометрический	0,1	-
252	456776.91	2224861.61	Картометрический	0,1	-
253	456776.99	2224861.63	Картометрический	0,1	-
254	456789.22	2224863.71	Картометрический	0,1	-
255	456798.06	2224865.21	Картометрический	0,1	-
256	456801.09	2224864.73	Картометрический	0,1	-
257	456801.74	2224861.47	Картометрический	0,1	-
258	456838.96	2224869.88	Картометрический	0,1	-
259	456839.53	2224868.61	Картометрический	0,1	-
260	456884.28	2224874.44	Картометрический	0,1	-
261	456884.40	2224874.05	Картометрический	0,1	-
1	456887.38	2224874.52	Картометрический	0,1	-
262	458134.66	2223771.52	Картометрический	0,1	-
263	458222.23	2223554.66	Картометрический	0,1	-
264	458193.35	2223492.59	Картометрический	0,1	-
265	458113.38	2223475.54	Картометрический	0,1	-
266	457869.44	2223423.69	Картометрический	0,1	-
267	457829.54	2223417.40	Картометрический	0,1	-
268	457815.65	2223429.05	Картометрический	0,1	-
269	457807.24	2223445.16	Картометрический	0,1	-
270	457807.61	2223445.81	Картометрический	0,1	-
271	457803.91	2223453.27	Картометрический	0,1	-
272	457772.02	2223452.01	Картометрический	0,1	-
273	457757.28	2223480.09	Картометрический	0,1	-
274	457756.15	2223482.20	Картометрический	0,1	-

Страница 2578/3236, документ 573af594a40d0f29e616b139611b0587 подписан 01.09.2025, опубликован 01.09.2025 в сетевом издании "РАММЕДИА", тел. +7 (496) 463-12-67, ramnews.ru

Раздел 2

Сведения о местоположении границ объекта

Обозначение характерных точек границ	Координаты, м		Метод определения координат характерной точки	Средняя квадратическая погрешность положения характерной точки (Mt), м	Описание обозначения точки на местности (при наличии)
	X	Y			
1	2	3	4	5	6
275	457693.81	2223600.81	Картометрический	0,1	-
276	457693.73	2223600.97	Картометрический	0,1	-
277	457705.34	2223645.74	Картометрический	0,1	-
278	457716.47	2223647.62	Картометрический	0,1	-
279	457715.62	2223671.24	Картометрический	0,1	-
280	457741.79	2223677.21	Картометрический	0,1	-
281	457831.59	2223699.17	Картометрический	0,1	-
282	457995.00	2223739.41	Картометрический	0,1	-
283	458079.29	2223757.93	Картометрический	0,1	-
284	458103.74	2223763.94	Картометрический	0,1	-
262	458134.66	2223771.52	Картометрический	0,1	-

3. Сведения о характерных точках части (частей) границы объекта

Обозначение характерных точек границ	Координаты, м		Метод определения координат характерной точки	Средняя квадратическая погрешность положения характерной точки (Mt), м	Описание обозначения точки на местности (при наличии)
	X	Y			
1	2	3	4	5	6
-	-	-	-	-	-

Страница 2579/3236, документ 573af594a40d0f29e616b139611b0587 подписан 01.09.2025, опубликован 01.09.2025 в сетевом издании "РАММЕДИА", тел. +7 (496) 463-12-67, ramnews.ru

Раздел 3

Сведения о местоположении измененных (уточненных) границ объекта

1. Система координат -

2. Сведения о характерных точках границ объекта

Обозначение характерных точек границ	Существующие координаты, м		Измененные (уточненные) координаты, м		Метод определения координат характерной точки	Средняя квадратическая погрешность положения характерной точки (Mt), м	Описание обозначения точки на местности (при наличии)
	X	Y	X	Y			
1	2	3	4	5	6	7	8
-	-	-	-	-	-	-	

3. Сведения о характерных точках части (частей) границы объекта

Обозначение характерных точек границ	Существующие координаты, м		Измененные (уточненные) координаты, м		Метод определения координат характерной точки	Средняя квадратическая погрешность положения характерной точки (Mt), м	Описание обозначения точки на местности (при наличии)
	X	Y	X	Y			
1	2	3	4	5	6	7	8
-	-	-	-	-	-	-	

Страница 2580/3236, документ 573af594a40d0f29e616b139611b0587
подписан 01.09.2025, опубликован 01.09.2025 в сетевом
издании "РАММЕДИА", тел. +7 (496) 463-12-67, ramnews.ru

ГРАФИЧЕСКОЕ ОПИСАНИЕ
местоположения границ населенных пунктов, территориальных зон, особо охраняемых природных территорий, зон с особыми условиями использования территории

п.г.т. Удельная

(наименование объекта, местоположение границ которого описано (далее - объект))

Раздел 1

Сведения об объекте

№ п/п	Характеристики объекта	Описание характеристик
1	2	3
1.	Местоположение объекта	Московская область, Раменский муниципальный округ
2.	Площадь объекта +/- величина погрешности определения площади (Р +/- Дельта Р)	4474236 кв. м ± 740 кв. м
3.	Иные характеристики объекта	

Страница 2581/3236, документ 573af594a40d0f29e616b139611b0587 подписан 01.09.2025, опубликован 01.09.2025 в сетевом издании "РАММЕДИА", тел. +7 (496) 463-12-67, ramnews.ru

Раздел 2

Сведения о местоположении границ объекта

1. Система координат МСК-50, зона 2

2. Сведения о характерных точках границ объекта

Обозначение характерных точек границ	Координаты, м		Метод определения координат характерной точки	Средняя квадратическая погрешность положения характерной точки (Mt), м	Описание обозначения точки на местности (при наличии)
	X	Y			
1	2	3	4	5	6
1	456204.45	2222949.17	Картометрический	0,1	-
2	456190.29	2222962.88	Картометрический	0,1	-
3	456220.49	2222999.18	Картометрический	0,1	-
4	456214.39	2223037.00	Картометрический	0,1	-
5	456272.54	2223085.19	Картометрический	0,1	-
6	456338.30	2223108.40	Картометрический	0,1	-
7	456392.79	2223170.29	Картометрический	0,1	-
8	456439.14	2223180.24	Картометрический	0,1	-
9	456443.01	2223241.57	Картометрический	0,1	-
10	456489.43	2223286.33	Картометрический	0,1	-
11	456434.72	2223384.14	Картометрический	0,1	-
12	456344.10	2223470.89	Картометрический	0,1	-
13	456314.17	2223561.38	Картометрический	0,1	-
14	456330.52	2223669.55	Картометрический	0,1	-
15	456331.87	2223731.61	Картометрический	0,1	-
16	456330.52	2223739.54	Картометрический	0,1	-
17	456323.33	2223781.39	Картометрический	0,1	-
18	456320.03	2223800.61	Картометрический	0,1	-
19	456318.62	2223810.01	Картометрический	0,1	-
20	456316.99	2223816.64	Картометрический	0,1	-
21	456314.13	2223836.34	Картометрический	0,1	-
22	456311.14	2223854.48	Картометрический	0,1	-
23	456297.22	2223945.86	Картометрический	0,1	-
24	456203.97	2223947.62	Картометрический	0,1	-
25	456079.68	2223943.88	Картометрический	0,1	-
26	455982.35	2223939.95	Картометрический	0,1	-
27	455900.55	2223939.57	Картометрический	0,1	-
28	455710.94	2223933.77	Картометрический	0,1	-
29	455569.24	2223935.83	Картометрический	0,1	-
30	455465.35	2223933.21	Картометрический	0,1	-
31	455372.14	2223934.33	Картометрический	0,1	-
32	455375.37	2223927.83	Картометрический	0,1	-
33	455375.88	2223920.58	Картометрический	0,1	-
34	455380.26	2223856.52	Картометрический	0,1	-
35	455380.51	2223852.60	Картометрический	0,1	-

Страница 2582/3236, документ 573af594a40d0f29e616b139611b0587 подписан 01.09.2025, опубликован 01.09.2025 в сетевом издании "РАММЕДИА", тел. +7 (496) 463-12-67, ramnews.ru

Раздел 2

Сведения о местоположении границ объекта

Обозначение характерных точек границ	Координаты, м		Метод определения координат характерной точки	Средняя квадратическая погрешность положения характерной точки (Mt), м	Описание обозначения точки на местности (при наличии)
	X	Y			
1	2	3	4	5	6
36	455384.70	2223789.49	Картометрический	0,1	-
37	455347.33	2223779.10	Картометрический	0,1	-
38	455313.71	2223774.26	Картометрический	0,1	-
39	455309.19	2223772.82	Картометрический	0,1	-
40	455299.32	2223772.02	Картометрический	0,1	-
41	455248.69	2223771.56	Картометрический	0,1	-
42	455191.50	2223770.12	Картометрический	0,1	-
43	455153.67	2223715.97	Картометрический	0,1	-
44	455152.07	2223714.06	Картометрический	0,1	-
45	455151.54	2223713.42	Картометрический	0,1	-
46	455148.09	2223708.94	Картометрический	0,1	-
47	455144.18	2223703.20	Картометрический	0,1	-
48	455144.62	2223698.35	Картометрический	0,1	-
49	455139.49	2223689.51	Картометрический	0,1	-
50	455132.95	2223678.61	Картометрический	0,1	-
51	455131.91	2223676.43	Картометрический	0,1	-
52	455131.54	2223673.93	Картометрический	0,1	-
53	455130.43	2223671.49	Картометрический	0,1	-
54	455129.98	2223669.06	Картометрический	0,1	-
55	455130.08	2223654.59	Картометрический	0,1	-
56	455131.70	2223647.03	Картометрический	0,1	-
57	455140.78	2223619.44	Картометрический	0,1	-
58	454956.22	2223517.56	Картометрический	0,1	-
59	454895.39	2223481.88	Картометрический	0,1	-
60	454899.44	2223475.76	Картометрический	0,1	-
61	454900.57	2223475.02	Картометрический	0,1	-
62	454902.02	2223473.27	Картометрический	0,1	-
63	454923.97	2223434.72	Картометрический	0,1	-
64	454930.32	2223438.22	Картометрический	0,1	-
65	454964.22	2223456.92	Картометрический	0,1	-
66	454969.61	2223459.89	Картометрический	0,1	-
67	454979.70	2223465.45	Картометрический	0,1	-
68	454983.73	2223467.83	Картометрический	0,1	-
69	455017.16	2223405.25	Картометрический	0,1	-
70	454915.14	2223344.96	Картометрический	0,1	-
71	454891.62	2223378.85	Картометрический	0,1	-
72	454874.28	2223368.39	Картометрический	0,1	-
73	454869.61	2223375.71	Картометрический	0,1	-
74	454829.48	2223446.12	Картометрический	0,1	-
75	454725.85	2223394.55	Картометрический	0,1	-

Страница 2583/3236, документ 573af594a40d0f29e616b139611b0587 подписан 01.09.2025, опубликован 01.09.2025 в сетевом издании "РАММЕДИА", тел. +7 (496) 463-12-67, ramnews.ru

Раздел 2

Сведения о местоположении границ объекта

Обозначение характерных точек границ	Координаты, м		Метод определения координат характерной точки	Средняя квадратическая погрешность положения характерной точки (Mt), м	Описание обозначения точки на местности (при наличии)
	X	Y			
1	2	3	4	5	6
76	454715.05	2223388.79	Картометрический	0,1	-
77	454715.39	2223388.18	Картометрический	0,1	-
78	454710.77	2223382.54	Картометрический	0,1	-
79	454724.79	2223357.75	Картометрический	0,1	-
80	454731.24	2223350.47	Картометрический	0,1	-
81	454758.84	2223302.03	Картометрический	0,1	-
82	454757.15	2223300.55	Картометрический	0,1	-
83	454775.38	2223268.30	Картометрический	0,1	-
84	454781.51	2223270.93	Картометрический	0,1	-
85	455121.14	2222645.19	Картометрический	0,1	-
86	455113.16	2222640.93	Картометрический	0,1	-
87	455123.26	2222622.41	Картометрический	0,1	-
88	455131.16	2222626.72	Картометрический	0,1	-
89	455212.84	2222475.86	Картометрический	0,1	-
90	455216.93	2222472.94	Картометрический	0,1	-
91	455462.38	2222024.72	Картометрический	0,1	-
92	455461.35	2222019.37	Картометрический	0,1	-
93	455460.74	2222010.62	Картометрический	0,1	-
94	455469.35	2222012.00	Картометрический	0,1	-
95	455479.40	2221997.95	Картометрический	0,1	-
96	455488.45	2221980.32	Картометрический	0,1	-
97	455506.75	2221945.34	Картометрический	0,1	-
98	455600.96	2221775.07	Картометрический	0,1	-
99	455595.84	2221772.15	Картометрический	0,1	-
100	455597.67	2221768.81	Картометрический	0,1	-
101	455620.64	2221754.01	Картометрический	0,1	-
102	455672.64	2221786.70	Картометрический	0,1	-
103	455731.13	2221793.23	Картометрический	0,1	-
104	455754.57	2221819.87	Картометрический	0,1	-
105	455798.16	2221820.41	Картометрический	0,1	-
106	455815.63	2221852.05	Картометрический	0,1	-
107	455811.12	2221968.75	Картометрический	0,1	-
108	455794.56	2222015.61	Картометрический	0,1	-
109	455826.90	2222041.86	Картометрический	0,1	-
110	455774.88	2222100.60	Картометрический	0,1	-
111	455796.21	2222129.79	Картометрический	0,1	-
112	455849.55	2222133.72	Картометрический	0,1	-
113	455833.46	2222153.56	Картометрический	0,1	-
114	455825.46	2222178.81	Картометрический	0,1	-
115	455796.44	2222190.12	Картометрический	0,1	-

Страница 2584/3236, документ 573af594a40d0f29e616b139611b0587 подписан 01.09.2025, опубликован 01.09.2025 в сетевом издании "РАММЕДИА", тел. +7 (496) 463-12-67, ramnews.ru

Раздел 2

Сведения о местоположении границ объекта

Обозначение характерных точек границ	Координаты, м		Метод определения координат характерной точки	Средняя квадратическая погрешность положения характерной точки (Mt), м	Описание обозначения точки на местности (при наличии)
	X	Y			
1	2	3	4	5	6
116	455796.13	2222234.64	Картометрический	0,1	-
117	455805.19	2222259.71	Картометрический	0,1	-
118	455805.19	2222264.56	Картометрический	0,1	-
119	455810.19	2222272.37	Картометрический	0,1	-
120	455811.20	2222281.90	Картометрический	0,1	-
121	455789.33	2222287.21	Картометрический	0,1	-
122	455797.90	2222309.13	Картометрический	0,1	-
123	455886.78	2222282.97	Картометрический	0,1	-
124	456088.56	2222233.48	Картометрический	0,1	-
125	456093.87	2222457.63	Картометрический	0,1	-
126	456099.18	2222681.78	Картометрический	0,1	-
127	456255.50	2222621.06	Картометрический	0,1	-
128	456449.16	2222530.57	Картометрический	0,1	-
129	456498.74	2222503.39	Картометрический	0,1	-
130	456537.58	2222485.60	Картометрический	0,1	-
131	456549.95	2222477.94	Картометрический	0,1	-
132	456560.10	2222471.66	Картометрический	0,1	-
133	456562.50	2222470.19	Картометрический	0,1	-
134	456572.53	2222464.17	Картометрический	0,1	-
135	456603.33	2222446.68	Картометрический	0,1	-
136	456657.99	2222406.93	Картометрический	0,1	-
137	456710.99	2222366.61	Картометрический	0,1	-
138	456731.11	2222350.01	Картометрический	0,1	-
139	456738.63	2222350.70	Картометрический	0,1	-
140	456743.06	2222362.34	Картометрический	0,1	-
141	456757.43	2222409.76	Картометрический	0,1	-
142	456756.24	2222437.59	Картометрический	0,1	-
143	456770.97	2222466.59	Картометрический	0,1	-
144	456776.36	2222483.06	Картометрический	0,1	-
145	456778.11	2222483.73	Картометрический	0,1	-
146	456748.55	2222502.90	Картометрический	0,1	-
147	456715.69	2222516.49	Картометрический	0,1	-
148	456701.72	2222527.25	Картометрический	0,1	-
149	456671.19	2222555.71	Картометрический	0,1	-
150	456630.34	2222590.58	Картометрический	0,1	-
151	456597.96	2222593.88	Картометрический	0,1	-
152	456575.06	2222610.18	Картометрический	0,1	-
153	456552.16	2222615.54	Картометрический	0,1	-
154	456521.42	2222642.98	Картометрический	0,1	-
155	456501.00	2222674.13	Картометрический	0,1	-

Страница 2585/3236, документ 573af594a40d0f29e616b139611b0587 подписан 01.09.2025, опубликован 01.09.2025 в сетевом издании "РАММЕДИА", тел. +7 (496) 463-12-67, ramnews.ru

Раздел 2

Сведения о местоположении границ объекта

Обозначение характерных точек границ	Координаты, м		Метод определения координат характерной точки	Средняя квадратическая погрешность положения характерной точки (Mt), м	Описание обозначения точки на местности (при наличии)
	X	Y			
1	2	3	4	5	6
156	456489.65	2222690.22	Картометрический	0,1	-
157	456465.52	2222699.29	Картометрический	0,1	-
158	456450.87	2222709.40	Картометрический	0,1	-
159	456430.86	2222722.61	Картометрический	0,1	-
160	456388.85	2222776.97	Картометрический	0,1	-
161	456341.68	2222804.32	Картометрический	0,1	-
162	456289.96	2222866.39	Картометрический	0,1	-
163	456277.38	2222878.56	Картометрический	0,1	-
164	456290.59	2222897.07	Картометрический	0,1	-
165	456287.30	2222908.55	Картометрический	0,1	-
166	456296.28	2222919.14	Картометрический	0,1	-
167	456313.57	2222941.08	Картометрический	0,1	-
168	456294.91	2222949.91	Картометрический	0,1	-
169	456283.44	2222952.09	Картометрический	0,1	-
170	456262.55	2222952.38	Картометрический	0,1	-
171	456222.14	2222958.37	Картометрический	0,1	-
172	456213.29	2222958.44	Картометрический	0,1	-
173	456208.90	2222951.33	Картометрический	0,1	-
1	456204.45	2222949.17	Картометрический	0,1	-
174	454629.71	2223410.72	Картометрический	0,1	-
175	454647.20	2223378.42	Картометрический	0,1	-
176	454656.73	2223361.13	Картометрический	0,1	-
177	454647.28	2223356.09	Картометрический	0,1	-
178	454644.74	2223354.57	Картометрический	0,1	-
179	454618.59	2223401.12	Картометрический	0,1	-
180	454618.49	2223380.61	Картометрический	0,1	-
181	454617.36	2223359.44	Картометрический	0,1	-
182	454614.03	2223333.40	Картометрический	0,1	-
183	454603.76	2223287.83	Картометрический	0,1	-
184	454592.65	2223258.56	Картометрический	0,1	-
185	454592.63	2223258.56	Картометрический	0,1	-
186	454545.73	2223147.17	Картометрический	0,1	-
187	454548.90	2223137.84	Картометрический	0,1	-
188	454544.58	2223112.17	Картометрический	0,1	-
189	454527.93	2223077.67	Картометрический	0,1	-
190	454507.18	2223024.12	Картометрический	0,1	-
191	454487.40	2222965.10	Картометрический	0,1	-
192	454474.61	2222970.23	Картометрический	0,1	-
193	454458.54	2222934.12	Картометрический	0,1	-
194	454406.39	2222802.90	Картометрический	0,1	-

Страница 2586/3236, документ 573af594a40d0f29e616b139611b0587 подписан 01.09.2025, опубликован 01.09.2025 в сетевом издании "РАММЕДИА", тел. +7 (496) 463-12-67, ramnews.ru

Раздел 2

Сведения о местоположении границ объекта

Обозначение характерных точек границ	Координаты, м		Метод определения координат характерной точки	Средняя квадратическая погрешность положения характерной точки (Mt), м	Описание обозначения точки на местности (при наличии)
	X	Y			
1	2	3	4	5	6
195	454382.80	2222744.45	Картометрический	0,1	-
196	454361.90	2222691.44	Картометрический	0,1	-
197	454343.30	2222644.75	Картометрический	0,1	-
198	454319.86	2222585.56	Картометрический	0,1	-
199	454288.23	2222505.37	Картометрический	0,1	-
200	454258.53	2222429.34	Картометрический	0,1	-
201	454171.91	2222203.67	Картометрический	0,1	-
202	454140.38	2222127.41	Картометрический	0,1	-
203	454048.57	2221893.45	Картометрический	0,1	-
204	453956.04	2221652.21	Картометрический	0,1	-
205	453948.34	2221632.23	Картометрический	0,1	-
206	453954.37	2221586.28	Картометрический	0,1	-
207	453982.33	2221318.59	Картометрический	0,1	-
208	453988.16	2221253.19	Картометрический	0,1	-
209	453998.29	2221253.49	Картометрический	0,1	-
210	454020.39	2221005.51	Картометрический	0,1	-
211	454026.50	2220946.77	Картометрический	0,1	-
212	454048.24	2220781.51	Картометрический	0,1	-
213	454048.21	2220783.05	Картометрический	0,1	-
214	454081.87	2220783.25	Картометрический	0,1	-
215	454450.70	2220796.65	Картометрический	0,1	-
216	454575.07	2220802.53	Картометрический	0,1	-
217	454572.61	2220903.69	Картометрический	0,1	-
218	454565.88	2221138.67	Картометрический	0,1	-
219	454558.99	2221276.27	Картометрический	0,1	-
220	454828.28	2221291.28	Картометрический	0,1	-
221	454970.52	2221298.00	Картометрический	0,1	-
222	454974.12	2221226.92	Картометрический	0,1	-
223	455244.80	2221212.18	Картометрический	0,1	-
224	455326.48	2221556.47	Картометрический	0,1	-
225	455361.79	2221645.05	Картометрический	0,1	-
226	455415.21	2221684.65	Картометрический	0,1	-
227	455447.94	2221714.57	Картометрический	0,1	-
228	455456.22	2221721.91	Картометрический	0,1	-
229	455524.30	2221731.44	Картометрический	0,1	-
230	455508.21	2221761.15	Картометрический	0,1	-
231	455525.18	2221772.25	Картометрический	0,1	-
232	455507.88	2221800.25	Картометрический	0,1	-
233	455514.70	2221803.93	Картометрический	0,1	-
234	455486.05	2221853.70	Картометрический	0,1	-

Страница 2587/3236, документ 573af594a40d0f29e616b139611b0587 подписан 01.09.2025, опубликован 01.09.2025 в сетевом издании "РАММЕДИА", тел. +7 (496) 463-12-67, ramnews.ru

Раздел 2

Сведения о местоположении границ объекта

Обозначение характерных точек границ	Координаты, м		Метод определения координат характерной точки	Средняя квадратическая погрешность положения характерной точки (Mt), м	Описание обозначения точки на местности (при наличии)
	X	Y			
1	2	3	4	5	6
235	455347.90	2222076.01	Картометрический	0,1	-
236	455176.66	2222388.36	Картометрический	0,1	-
237	455184.85	2222392.43	Картометрический	0,1	-
238	455181.67	2222398.20	Картометрический	0,1	-
239	455178.97	2222403.07	Картометрический	0,1	-
240	455151.43	2222447.36	Картометрический	0,1	-
241	455138.57	2222471.35	Картометрический	0,1	-
242	455133.47	2222468.60	Картометрический	0,1	-
243	455062.06	2222602.93	Картометрический	0,1	-
244	455064.62	2222612.59	Картометрический	0,1	-
245	455058.76	2222623.84	Картометрический	0,1	-
246	455053.80	2222623.76	Картометрический	0,1	-
247	455042.43	2222642.20	Картометрический	0,1	-
248	455051.78	2222647.20	Картометрический	0,1	-
249	455044.80	2222666.30	Картометрический	0,1	-
250	455006.92	2222750.19	Картометрический	0,1	-
251	455005.17	2222759.56	Картометрический	0,1	-
252	454873.10	2223003.89	Картометрический	0,1	-
253	454869.76	2223005.36	Картометрический	0,1	-
254	454771.08	2223186.32	Картометрический	0,1	-
255	454759.46	2223180.09	Картометрический	0,1	-
256	454758.70	2223181.50	Картометрический	0,1	-
257	454762.43	2223183.51	Картометрический	0,1	-
258	454744.49	2223216.03	Картометрический	0,1	-
259	454741.00	2223214.09	Картометрический	0,1	-
260	454739.09	2223217.63	Картометрический	0,1	-
261	454744.91	2223220.35	Картометрический	0,1	-
262	454663.56	2223361.34	Картометрический	0,1	-
263	454633.72	2223413.08	Картометрический	0,1	-
174	454629.71	2223410.72	Картометрический	0,1	-
264	453951.48	2221703.59	Картометрический	0,1	-
265	453942.10	2221679.70	Картометрический	0,1	-
266	453941.38	2221685.26	Картометрический	0,1	-
267	453950.48	2221708.32	Картометрический	0,1	-
264	453951.48	2221703.59	Картометрический	0,1	-

Страница 2588/3236, документ 573af594a40d0f29e616b139611b0587
подписан 01.09.2025, опубликован 01.09.2025 в сетевом
издании "РАММЕДИА", тел. +7 (496) 463-12-67, ramnews.ru

Раздел 2

Сведения о местоположении границ объекта

3. Сведения о характерных точках части (частей) границы объекта

Обозначение характерных точек границ	Координаты, м		Метод определения координат характерной точки	Средняя квадратическая погрешность положения характерной точки (Mt), м	Описание обозначения точки на местности (при наличии)
	X	Y			
1	2	3	4	5	6
-	-	-	-	-	-

Страница 2589/3236, документ 573af594a40d0f29e616b139611b0587 подписан 01.09.2025, опубликован 01.09.2025 в сетевом издании "РАММЕДИА", тел. +7 (496) 463-12-67, ramnews.ru

Раздел 3

Сведения о местоположении измененных (уточненных) границ объекта

1. Система координат -

2. Сведения о характерных точках границ объекта

Обозначение характерных точек границ	Существующие координаты, м		Измененные (уточненные) координаты, м		Метод определения координат характерной точки	Средняя квадратическая погрешность положения характерной точки (Mt), м	Описание обозначения точки на местности (при наличии)
	X	Y	X	Y			
1	2	3	4	5	6	7	8
-	-	-	-	-	-	-	

3. Сведения о характерных точках части (частей) границы объекта

Обозначение характерных точек границ	Существующие координаты, м		Измененные (уточненные) координаты, м		Метод определения координат характерной точки	Средняя квадратическая погрешность положения характерной точки (Mt), м	Описание обозначения точки на местности (при наличии)
	X	Y	X	Y			
1	2	3	4	5	6	7	8
-	-	-	-	-	-	-	

Страница 2590/3236, документ 573af594a40d0f29e616b139611b0587
подписан 01.09.2025, опубликован 01.09.2025 в сетевом
издании "РАММЕДИА", тел. +7 (496) 463-12-67, ramnews.ru

ГРАФИЧЕСКОЕ ОПИСАНИЕ
местоположения границ населенных пунктов, территориальных зон, особо охраняемых природных территорий, зон с особыми условиями использования территории

п. Денежниково

(наименование объекта, местоположение границ которого описано (далее - объект))

Раздел 1

Сведения об объекте

№ п/п	Характеристики объекта	Описание характеристик
1	2	3
1.	Местоположение объекта	Московская область, Раменский муниципальный округ
2.	Площадь объекта +/- величина погрешности определения площади (Р +/- Дельта Р)	531372 кв. м ± 255 кв. м
3.	Иные характеристики объекта	

Страница 2591/3236, документ 573af594a40d0f29e616b139611b0587 подписан 01.09.2025, опубликован 01.09.2025 в сетевом издании "РАММЕДИА", тел. +7 (496) 463-12-67, ramnews.ru

Раздел 2

Сведения о местоположении границ объекта

1. Система координат МСК-50, зона 2

2. Сведения о характерных точках границ объекта

Обозначение характерных точек границ	Координаты, м		Метод определения координат характерной точки	Средняя квадратическая погрешность положения характерной точки (Mt), м	Описание обозначения точки на местности (при наличии)
	X	Y			
1	2	3	4	5	6
1	433431.77	2227068.22	Картометрический	0,1	-
2	433563.12	2226962.50	Картометрический	0,1	-
3	433580.82	2226950.31	Картометрический	0,1	-
4	433548.86	2226846.45	Картометрический	0,1	-
5	433540.07	2226819.63	Картометрический	0,1	-
6	433533.44	2226798.99	Картометрический	0,1	-
7	433517.72	2226752.96	Картометрический	0,1	-
8	433513.10	2226745.36	Картометрический	0,1	-
9	433505.56	2226738.52	Картометрический	0,1	-
10	433502.30	2226736.85	Картометрический	0,1	-
11	433500.52	2226726.57	Картометрический	0,1	-
12	433546.86	2226743.82	Картометрический	0,1	-
13	433560.00	2226703.04	Картометрический	0,1	-
14	433603.45	2226722.72	Картометрический	0,1	-
15	433611.94	2226727.16	Картометрический	0,1	-
16	433639.93	2226735.28	Картометрический	0,1	-
17	433656.39	2226735.23	Картометрический	0,1	-
18	433672.84	2226725.32	Картометрический	0,1	-
19	433713.94	2226675.91	Картометрический	0,1	-
20	433756.66	2226611.72	Картометрический	0,1	-
21	433790.47	2226555.29	Картометрический	0,1	-
22	433801.65	2226529.50	Картометрический	0,1	-
23	433789.78	2226522.10	Картометрический	0,1	-
24	433723.89	2226479.60	Картометрический	0,1	-
25	433735.46	2226464.66	Картометрический	0,1	-
26	433759.70	2226424.75	Картометрический	0,1	-
27	433719.22	2226400.17	Картометрический	0,1	-
28	433694.99	2226440.08	Картометрический	0,1	-
29	433730.30	2226461.52	Картометрический	0,1	-
30	433719.15	2226475.92	Картометрический	0,1	-
31	433718.50	2226476.76	Картометрический	0,1	-
32	433629.80	2226430.06	Картометрический	0,1	-
33	433633.89	2226421.42	Картометрический	0,1	-
34	433639.66	2226424.12	Картометрический	0,1	-
35	433654.13	2226390.42	Картометрический	0,1	-

Страница 2592/3236, документ 573af594a40d0f29e616b139611b0587 подписан 01.09.2025, опубликован 01.09.2025 в сетевом издании "РАММЕДИА", тел. +7 (496) 463-12-67, ramnews.ru

Раздел 2

Сведения о местоположении границ объекта

Обозначение характерных точек границ	Координаты, м		Метод определения координат характерной точки	Средняя квадратическая погрешность положения характерной точки (Mt), м	Описание обозначения точки на местности (при наличии)
	X	Y			
1	2	3	4	5	6
36	433649.55	2226388.35	Картометрический	0,1	-
37	433697.32	2226287.50	Картометрический	0,1	-
38	433706.05	2226266.38	Картометрический	0,1	-
39	433745.58	2226170.58	Картометрический	0,1	-
40	433715.50	2226145.57	Картометрический	0,1	-
41	433708.15	2226140.37	Картометрический	0,1	-
42	433700.69	2226135.10	Картометрический	0,1	-
43	433692.13	2226129.05	Картометрический	0,1	-
44	433554.70	2226031.94	Картометрический	0,1	-
45	433611.93	2225953.92	Картометрический	0,1	-
46	433614.34	2225954.99	Картометрический	0,1	-
47	433619.58	2225948.20	Картометрический	0,1	-
48	433617.48	2225946.72	Картометрический	0,1	-
49	433620.30	2225942.55	Картометрический	0,1	-
50	433636.63	2225919.60	Картометрический	0,1	-
51	433649.17	2225901.52	Картометрический	0,1	-
52	433659.41	2225886.88	Картометрический	0,1	-
53	433668.38	2225873.82	Картометрический	0,1	-
54	433673.03	2225866.69	Картометрический	0,1	-
55	433675.11	2225865.41	Картометрический	0,1	-
56	433679.74	2225865.90	Картометрический	0,1	-
57	433683.07	2225860.84	Картометрический	0,1	-
58	433680.79	2225856.52	Картометрический	0,1	-
59	433682.55	2225851.32	Картометрический	0,1	-
60	433686.40	2225844.34	Картометрический	0,1	-
61	433689.87	2225836.19	Картометрический	0,1	-
62	433692.05	2225829.81	Картометрический	0,1	-
63	433693.26	2225825.36	Картометрический	0,1	-
64	433695.23	2225816.94	Картометрический	0,1	-
65	433697.48	2225804.90	Картометрический	0,1	-
66	433702.22	2225778.95	Картометрический	0,1	-
67	433714.59	2225780.98	Картометрический	0,1	-
68	433747.07	2225786.04	Картометрический	0,1	-
69	433765.99	2225789.78	Картометрический	0,1	-
70	433775.07	2225778.42	Картометрический	0,1	-
71	433791.29	2225783.74	Картометрический	0,1	-
72	433806.07	2225772.54	Картометрический	0,1	-
73	433844.77	2225644.04	Картометрический	0,1	-
74	433873.48	2225541.70	Картометрический	0,1	-
75	433872.71	2225528.50	Картометрический	0,1	-

Страница 2593/3236, документ 573af594a40d0f29e616b139611b0587 подписан 01.09.2025, опубликован 01.09.2025 в сетевом издании "РАММЕДИА", тел. +7 (496) 463-12-67, ramnews.ru

Раздел 2

Сведения о местоположении границ объекта

Обозначение характерных точек границ	Координаты, м		Метод определения координат характерной точки	Средняя квадратическая погрешность положения характерной точки (Mt), м	Описание обозначения точки на местности (при наличии)
	X	Y			
1	2	3	4	5	6
76	433874.35	2225514.49	Картометрический	0,1	-
77	433765.48	2225501.02	Картометрический	0,1	-
78	433765.68	2225499.11	Картометрический	0,1	-
79	433765.11	2225499.04	Картометрический	0,1	-
80	433765.11	2225499.03	Картометрический	0,1	-
81	433765.65	2225480.46	Картометрический	0,1	-
82	433771.40	2225282.50	Картометрический	0,1	-
83	433772.19	2225255.06	Картометрический	0,1	-
84	433769.82	2225255.16	Картометрический	0,1	-
85	433759.18	2225254.92	Картометрический	0,1	-
86	433746.94	2225254.64	Картометрический	0,1	-
87	433745.20	2225256.46	Картометрический	0,1	-
88	433745.50	2225225.81	Картометрический	0,1	-
89	433745.76	2225199.96	Картометрический	0,1	-
90	433746.89	2225088.84	Картометрический	0,1	-
91	433746.56	2225082.87	Картометрический	0,1	-
92	433745.45	2225064.65	Картометрический	0,1	-
93	433744.86	2225062.29	Картометрический	0,1	-
94	433739.82	2225041.95	Картометрический	0,1	-
95	433739.60	2225041.05	Картометрический	0,1	-
96	433730.43	2225019.62	Картометрический	0,1	-
97	433721.73	2224999.28	Картометрический	0,1	-
98	433693.42	2224981.10	Картометрический	0,1	-
99	433683.07	2224979.05	Картометрический	0,1	-
100	433637.75	2224976.11	Картометрический	0,1	-
101	433627.91	2224985.88	Картометрический	0,1	-
102	433569.52	2224981.02	Картометрический	0,1	-
103	433576.36	2225034.92	Картометрический	0,1	-
104	433577.18	2225041.76	Картометрический	0,1	-
105	433588.00	2225085.99	Картометрический	0,1	-
106	433592.04	2225102.41	Картометрический	0,1	-
107	433590.83	2225138.21	Картометрический	0,1	-
108	433588.98	2225192.61	Картометрический	0,1	-
109	433587.48	2225235.52	Картометрический	0,1	-
110	433585.32	2225299.83	Картометрический	0,1	-
111	433585.24	2225302.88	Картометрический	0,1	-
112	433570.65	2225300.77	Картометрический	0,1	-
113	433557.16	2225301.19	Картометрический	0,1	-
114	433534.54	2225300.27	Картометрический	0,1	-
115	433532.48	2225301.83	Картометрический	0,1	-

Страница 2594/3236, документ 573af594a40d0f29e616b139611b0587 подписан 01.09.2025, опубликован 01.09.2025 в сетевом издании "РАММЕДИА", тел. +7 (496) 463-12-67, ramnews.ru

Раздел 2

Сведения о местоположении границ объекта

Обозначение характерных точек границ	Координаты, м		Метод определения координат характерной точки	Средняя квадратическая погрешность положения характерной точки (Mt), м	Описание обозначения точки на местности (при наличии)
	X	Y			
1	2	3	4	5	6
116	433530.22	2225306.43	Картометрический	0,1	-
117	433523.51	2225328.01	Картометрический	0,1	-
118	433521.03	2225327.50	Картометрический	0,1	-
119	433517.78	2225342.19	Картометрический	0,1	-
120	433517.09	2225354.04	Картометрический	0,1	-
121	433518.78	2225355.99	Картометрический	0,1	-
122	433531.26	2225357.66	Картометрический	0,1	-
123	433532.12	2225392.36	Картометрический	0,1	-
124	433537.90	2225399.62	Картометрический	0,1	-
125	433540.66	2225403.13	Картометрический	0,1	-
126	433539.92	2225435.73	Картометрический	0,1	-
127	433523.17	2225474.78	Картометрический	0,1	-
128	433506.66	2225484.91	Картометрический	0,1	-
129	433453.23	2225768.01	Картометрический	0,1	-
130	433455.97	2225769.18	Картометрический	0,1	-
131	433475.87	2225773.48	Картометрический	0,1	-
132	433494.34	2225775.93	Картометрический	0,1	-
133	433505.96	2225777.81	Картометрический	0,1	-
134	433538.42	2225783.30	Картометрический	0,1	-
135	433558.61	2225787.85	Картометрический	0,1	-
136	433583.50	2225794.41	Картометрический	0,1	-
137	433598.77	2225799.10	Картометрический	0,1	-
138	433621.80	2225806.50	Картометрический	0,1	-
139	433636.62	2225809.96	Картометрический	0,1	-
140	433660.05	2225815.83	Картометрический	0,1	-
141	433674.85	2225819.38	Картометрический	0,1	-
142	433684.15	2225823.05	Картометрический	0,1	-
143	433683.05	2225827.05	Картометрический	0,1	-
144	433681.08	2225832.83	Картометрический	0,1	-
145	433677.93	2225840.22	Картометрический	0,1	-
146	433674.40	2225846.63	Картометрический	0,1	-
147	433668.95	2225855.71	Картометрический	0,1	-
148	433665.15	2225861.56	Картометрический	0,1	-
149	433660.56	2225868.59	Картометрический	0,1	-
150	433651.69	2225881.53	Картометрический	0,1	-
151	433641.46	2225896.13	Картометрический	0,1	-
152	433628.93	2225914.19	Картометрический	0,1	-
153	433612.64	2225937.10	Картометрический	0,1	-
154	433599.52	2225954.84	Картометрический	0,1	-
155	433597.05	2225953.37	Картометрический	0,1	-

Страница 2595/3236, документ 573af594a40d0f29e616b139611b0587 подписан 01.09.2025, опубликован 01.09.2025 в сетевом издании "РАММЕДИА", тел. +7 (496) 463-12-67, ramnews.ru

Раздел 2

Сведения о местоположении границ объекта

Обозначение характерных точек границ	Координаты, м		Метод определения координат характерной точки	Средняя квадратическая погрешность положения характерной точки (Mt), м	Описание обозначения точки на местности (при наличии)
	X	Y			
1	2	3	4	5	6
156	433590.73	2225961.93	Картометрический	0,1	-
157	433593.51	2225963.92	Картометрический	0,1	-
158	433573.84	2225990.81	Картометрический	0,1	-
159	433550.69	2226022.11	Картометрический	0,1	-
160	433536.57	2226041.24	Картометрический	0,1	-
161	433524.40	2226058.76	Картометрический	0,1	-
162	433513.39	2226075.97	Картометрический	0,1	-
163	433505.15	2226089.73	Картометрический	0,1	-
164	433495.96	2226106.71	Картометрический	0,1	-
165	433486.73	2226126.41	Картометрический	0,1	-
166	433481.00	2226139.19	Картометрический	0,1	-
167	433474.04	2226155.81	Картометрический	0,1	-
168	433465.50	2226176.98	Картометрический	0,1	-
169	433458.73	2226193.52	Картометрический	0,1	-
170	433445.41	2226226.47	Картометрический	0,1	-
171	433431.15	2226262.25	Картометрический	0,1	-
172	433424.54	2226278.86	Картометрический	0,1	-
173	433408.38	2226319.25	Картометрический	0,1	-
174	433398.84	2226343.41	Картометрический	0,1	-
175	433390.76	2226363.71	Картометрический	0,1	-
176	433388.53	2226369.34	Картометрический	0,1	-
177	433378.76	2226394.12	Картометрический	0,1	-
178	433377.38	2226397.62	Картометрический	0,1	-
179	433367.92	2226394.00	Картометрический	0,1	-
180	433234.64	2226341.53	Картометрический	0,1	-
181	433176.97	2226539.19	Картометрический	0,1	-
182	433165.95	2226576.98	Картометрический	0,1	-
183	433149.58	2226636.95	Картометрический	0,1	-
184	433143.49	2226649.68	Картометрический	0,1	-
185	433129.21	2226697.21	Картометрический	0,1	-
186	433132.88	2226698.15	Картометрический	0,1	-
187	433140.80	2226702.49	Картометрический	0,1	-
188	433142.42	2226703.21	Картометрический	0,1	-
189	433144.31	2226704.18	Картометрический	0,1	-
190	433150.22	2226709.37	Картометрический	0,1	-
191	433150.41	2226709.62	Картометрический	0,1	-
192	433157.13	2226718.45	Картометрический	0,1	-
193	433162.59	2226724.48	Картометрический	0,1	-
194	433163.95	2226724.93	Картометрический	0,1	-
195	433167.71	2226726.61	Картометрический	0,1	-

Страница 2596/3236, документ 573af594a40d0f29e616b139611b0587 подписан 01.09.2025, опубликован 01.09.2025 в сетевом издании "РАММЕДИА", тел. +7 (496) 463-12-67, ramnews.ru

Раздел 2

Сведения о местоположении границ объекта

Обозначение характерных точек границ	Координаты, м		Метод определения координат характерной точки	Средняя квадратическая погрешность положения характерной точки (Mt), м	Описание обозначения точки на местности (при наличии)
	X	Y			
1	2	3	4	5	6
196	433173.80	2226732.05	Картометрический	0,1	-
197	433188.01	2226751.30	Картометрический	0,1	-
198	433189.52	2226752.76	Картометрический	0,1	-
199	433191.82	2226755.41	Картометрический	0,1	-
200	433193.31	2226757.46	Картометрический	0,1	-
201	433196.38	2226761.26	Картометрический	0,1	-
202	433198.16	2226763.85	Картометрический	0,1	-
203	433198.63	2226764.72	Картометрический	0,1	-
204	433199.78	2226766.95	Картометрический	0,1	-
205	433200.50	2226768.13	Картометрический	0,1	-
206	433200.82	2226768.65	Картометрический	0,1	-
207	433203.50	2226778.65	Картометрический	0,1	-
208	433201.06	2226788.22	Картометрический	0,1	-
209	433200.49	2226789.27	Картометрический	0,1	-
210	433206.72	2226800.71	Картометрический	0,1	-
211	433211.99	2226807.42	Картометрический	0,1	-
212	433213.58	2226809.78	Картометрический	0,1	-
213	433214.68	2226811.99	Картометрический	0,1	-
214	433215.77	2226814.56	Картометрический	0,1	-
215	433222.61	2226798.03	Картометрический	0,1	-
216	433231.14	2226776.11	Картометрический	0,1	-
217	433240.68	2226752.66	Картометрический	0,1	-
218	433250.51	2226727.16	Картометрический	0,1	-
219	433264.20	2226691.64	Картометрический	0,1	-
220	433272.42	2226669.74	Картометрический	0,1	-
221	433277.52	2226655.90	Картометрический	0,1	-
222	433286.23	2226659.48	Картометрический	0,1	-
223	433286.91	2226664.47	Картометрический	0,1	-
224	433307.60	2226672.78	Картометрический	0,1	-
225	433390.80	2226706.17	Картометрический	0,1	-
226	433404.20	2226711.55	Картометрический	0,1	-
227	433395.63	2226727.02	Картометрический	0,1	-
228	433384.12	2226740.20	Картометрический	0,1	-
229	433375.91	2226756.66	Картометрический	0,1	-
230	433374.28	2226776.37	Картометрический	0,1	-
231	433352.94	2226820.79	Картометрический	0,1	-
232	433336.52	2226855.34	Картометрический	0,1	-
233	433326.68	2226881.64	Картометрический	0,1	-
234	433326.70	2226899.71	Картометрический	0,1	-
235	433344.83	2226925.94	Картометрический	0,1	-

Страница 2597/3236, документ 573af594a40d0f29e616b139611b0587 подписан 01.09.2025, опубликован 01.09.2025 в сетевом издании "РАММЕДИА", тел. +7 (496) 463-12-67, ramnews.ru

Раздел 2

Сведения о местоположении границ объекта

Обозначение характерных точек границ	Координаты, м		Метод определения координат характерной точки	Средняя квадратическая погрешность положения характерной точки (Mt), м	Описание обозначения точки на местности (при наличии)
	X	Y			
1	2	3	4	5	6
236	433359.92	2226937.03	Картометрический	0,1	-
237	433374.49	2226947.19	Картометрический	0,1	-
238	433386.02	2226953.73	Картометрический	0,1	-
239	433395.89	2226953.70	Картометрический	0,1	-
240	433409.03	2226927.37	Картометрический	0,1	-
241	433418.89	2226904.35	Картометрический	0,1	-
242	433420.51	2226881.35	Картометрический	0,1	-
243	433432.01	2226864.88	Картометрический	0,1	-
244	433440.22	2226850.08	Картометрический	0,1	-
245	433451.73	2226838.54	Картометрический	0,1	-
246	433459.41	2226817.06	Картометрический	0,1	-
247	433467.61	2226798.15	Картометрический	0,1	-
248	433479.94	2226775.93	Картометрический	0,1	-
249	433484.86	2226766.06	Картометрический	0,1	-
250	433485.67	2226753.74	Картометрический	0,1	-
251	433496.26	2226744.88	Картометрический	0,1	-
252	433499.48	2226746.49	Картометрический	0,1	-
253	433505.03	2226751.31	Картометрический	0,1	-
254	433508.44	2226756.75	Картометрический	0,1	-
255	433523.93	2226802.09	Картометрический	0,1	-
256	433529.60	2226819.83	Картометрический	0,1	-
257	433551.17	2226887.32	Картометрический	0,1	-
258	433562.12	2226923.61	Картометрический	0,1	-
259	433540.72	2226923.67	Картометрический	0,1	-
260	433497.92	2226918.88	Картометрический	0,1	-
261	433493.00	2226936.96	Картометрический	0,1	-
262	433478.21	2226958.36	Картометрический	0,1	-
263	433461.76	2226969.91	Картометрический	0,1	-
264	433443.67	2226981.47	Картометрический	0,1	-
265	433405.56	2226992.68	Картометрический	0,1	-
266	433395.81	2226999.17	Картометрический	0,1	-
1	433431.77	2227068.22	Картометрический	0,1	-
267	433413.75	2226436.05	Картометрический	0,1	-
268	433389.55	2226426.48	Картометрический	0,1	-
269	433397.25	2226406.29	Картометрический	0,1	-
270	433386.86	2226401.92	Картометрический	0,1	-
271	433386.07	2226401.26	Картометрический	0,1	-
272	433387.51	2226397.56	Картометрический	0,1	-
273	433394.19	2226382.74	Картометрический	0,1	-
274	433397.50	2226378.19	Картометрический	0,1	-

Страница 2598/3236, документ 573af594a40d0f29e616b139611b0587 подписан 01.09.2025, опубликован 01.09.2025 в сетевом издании "РАММЕДИА", тел. +7 (496) 463-12-67, ramnews.ru

Раздел 2

Сведения о местоположении границ объекта

Обозначение характерных точек границ	Координаты, м		Метод определения координат характерной точки	Средняя квадратическая погрешность положения характерной точки (Mt), м	Описание обозначения точки на местности (при наличии)
	X	Y			
1	2	3	4	5	6
275	433402.05	2226377.34	Картометрический	0,1	-
276	433404.52	2226371.63	Картометрический	0,1	-
277	433401.67	2226366.70	Картометрический	0,1	-
278	433407.58	2226346.87	Картометрический	0,1	-
279	433417.12	2226322.73	Картометрический	0,1	-
280	433431.00	2226288.02	Картометрический	0,1	-
281	433436.82	2226290.48	Картометрический	0,1	-
282	433447.05	2226295.01	Картометрический	0,1	-
283	433453.12	2226296.45	Картометрический	0,1	-
284	433454.50	2226297.01	Картометрический	0,1	-
285	433468.96	2226303.35	Картометрический	0,1	-
286	433474.97	2226305.65	Картометрический	0,1	-
287	433482.74	2226308.38	Картометрический	0,1	-
288	433483.83	2226310.11	Картометрический	0,1	-
289	433505.46	2226317.61	Картометрический	0,1	-
290	433570.90	2226343.78	Картометрический	0,1	-
291	433540.59	2226422.56	Картометрический	0,1	-
292	433509.80	2226426.83	Картометрический	0,1	-
293	433429.44	2226394.45	Картометрический	0,1	-
267	433413.75	2226436.05	Картометрический	0,1	-
294	433977.30	2225592.35	Картометрический	0,1	-
295	433966.89	2225637.41	Картометрический	0,1	-
296	433956.51	2225635.61	Картометрический	0,1	-
297	433943.01	2225693.98	Картометрический	0,1	-
298	433941.60	2225701.97	Картометрический	0,1	-
299	433929.32	2225771.39	Картометрический	0,1	-
300	433968.32	2225780.41	Картометрический	0,1	-
301	433951.44	2225853.45	Картометрический	0,1	-
302	433932.00	2225937.58	Картометрический	0,1	-
303	433934.93	2225943.26	Картометрический	0,1	-
304	433939.06	2225951.24	Картометрический	0,1	-
305	433946.92	2225917.26	Картометрический	0,1	-
306	433959.97	2225860.81	Картометрический	0,1	-
307	433973.02	2225804.36	Картометрический	0,1	-
308	433986.08	2225747.91	Картометрический	0,1	-
309	433999.13	2225691.46	Картометрический	0,1	-
310	434012.18	2225635.01	Картометрический	0,1	-
311	434036.79	2225640.70	Картометрический	0,1	-
312	434045.11	2225604.75	Картометрический	0,1	-
313	434014.46	2225599.17	Картометрический	0,1	-

Страница 2599/3236, документ 573af594a40d0f29e616b139611b0587 подписан 01.09.2025, опубликован 01.09.2025 в сетевом издании "РАММЕДИА", тел. +7 (496) 463-12-67, ramnews.ru

Раздел 2

Сведения о местоположении границ объекта

Обозначение характерных точек границ	Координаты, м		Метод определения координат характерной точки	Средняя квадратическая погрешность положения характерной точки (Mt), м	Описание обозначения точки на местности (при наличии)
	X	Y			
1	2	3	4	5	6
294	433977.30	2225592.35	Картометрический	0,1	-
314	434082.44	2225811.19	Картометрический	0,1	-
315	434094.65	2225758.39	Картометрический	0,1	-
316	434106.86	2225705.60	Картометрический	0,1	-
317	434119.06	2225652.80	Картометрический	0,1	-
318	434065.12	2225640.33	Картометрический	0,1	-
319	434052.92	2225693.12	Картометрический	0,1	-
320	434040.71	2225745.92	Картометрический	0,1	-
321	434028.50	2225798.71	Картометрический	0,1	-
314	434082.44	2225811.19	Картометрический	0,1	-
322	433939.03	2225710.77	Картометрический	0,1	-
323	433897.56	2225700.94	Картометрический	0,1	-
324	433885.28	2225770.37	Картометрический	0,1	-
325	433926.75	2225780.20	Картометрический	0,1	-
322	433939.03	2225710.77	Картометрический	0,1	-
326	434118.63	2225960.36	Картометрический	0,1	-
327	434130.12	2225910.69	Картометрический	0,1	-
328	434072.51	2225898.59	Картометрический	0,1	-
329	434061.03	2225948.25	Картометрический	0,1	-
326	434118.63	2225960.36	Картометрический	0,1	-
330	434093.26	2226070.09	Картометрический	0,1	-
331	434107.15	2226010.03	Картометрический	0,1	-
332	434049.55	2225997.92	Картометрический	0,1	-
333	434040.46	2226037.20	Картометрический	0,1	-
330	434093.26	2226070.09	Картометрический	0,1	-
334	433924.21	2225582.64	Картометрический	0,1	-
335	433869.23	2225572.58	Картометрический	0,1	-
336	433859.26	2225614.09	Картометрический	0,1	-
337	433844.28	2225676.48	Картометрический	0,1	-
338	433890.23	2225684.60	Картометрический	0,1	-
339	433900.14	2225686.36	Картометрический	0,1	-
340	433913.30	2225632.87	Картометрический	0,1	-
341	433911.91	2225632.63	Картометрический	0,1	-
334	433924.21	2225582.64	Картометрический	0,1	-

Страница 2600/3236, документ 573af594a40d0f29e616b139611b0587
подписан 01.09.2025, опубликован 01.09.2025 в сетевом
издании "РАММЕДИА", тел. +7 (496) 463-12-67, ramnews.ru

Раздел 2

Сведения о местоположении границ объекта

3. Сведения о характерных точках части (частей) границы объекта

Обозначение характерных точек границ	Координаты, м		Метод определения координат характерной точки	Средняя квадратическая погрешность положения характерной точки (Mt), м	Описание обозначения точки на местности (при наличии)
	X	Y			
1	2	3	4	5	6
-	-	-	-	-	-

Страница 2601/3236, документ 573af594a40d0f29e616b139611b0587 подписан 01.09.2025, опубликован 01.09.2025 в сетевом издании "РАММЕДИА", тел. +7 (496) 463-12-67, ramnews.ru

Раздел 3

Сведения о местоположении измененных (уточненных) границ объекта

1. Система координат -

2. Сведения о характерных точках границ объекта

Обозначение характерных точек границ	Существующие координаты, м		Измененные (уточненные) координаты, м		Метод определения координат характерной точки	Средняя квадратическая погрешность положения характерной точки (Mt), м	Описание обозначения точки на местности (при наличии)
	X	Y	X	Y			
1	2	3	4	5	6	7	8
-	-	-	-	-	-	-	

3. Сведения о характерных точках части (частей) границы объекта

Обозначение характерных точек границ	Существующие координаты, м		Измененные (уточненные) координаты, м		Метод определения координат характерной точки	Средняя квадратическая погрешность положения характерной точки (Mt), м	Описание обозначения точки на местности (при наличии)
	X	Y	X	Y			
1	2	3	4	5	6	7	8
-	-	-	-	-	-	-	

Страница 2602/3236, документ 573af594a40d0f29e616b139611b0587
подписан 01.09.2025, опубликован 01.09.2025 в сетевом
издании "РАММЕДИА", тел. +7 (496) 463-12-67, ramnews.ru

ГРАФИЧЕСКОЕ ОПИСАНИЕ
местоположения границ населенных пунктов, территориальных зон, особо охраняемых природных территорий, зон с особыми условиями использования территории

п. Дружба

(наименование объекта, местоположение границ которого описано (далее - объект))

Раздел 1

Сведения об объекте

№ п/п	Характеристики объекта	Описание характеристик
1	2	3
1.	Местоположение объекта	Московская область, Раменский муниципальный округ
2.	Площадь объекта +/- величина погрешности определения площади (Р +/- Дельта Р)	804393 кв. м ± 314 кв. м
3.	Иные характеристики объекта	

Страница 2603/3236, документ 573af594a40d0f29e616b139611b0587 подписан 01.09.2025, опубликован 01.09.2025 в сетевом издании "РАММЕДИА", тел. +7 (496) 463-12-67, ramnews.ru

Раздел 2

Сведения о местоположении границ объекта

1. Система координат МСК-50, зона 2

2. Сведения о характерных точках границ объекта

Обозначение характерных точек границ	Координаты, м		Метод определения координат характерной точки	Средняя квадратическая погрешность положения характерной точки (Mt), м	Описание обозначения точки на местности (при наличии)
	X	Y			
1	2	3	4	5	6
1	441113.87	2241355.62	Картометрический	0,1	-
2	441117.42	2241353.46	Картометрический	0,1	-
3	441118.33	2241352.80	Картометрический	0,1	-
4	441126.65	2241346.81	Картометрический	0,1	-
5	441136.67	2241338.52	Картометрический	0,1	-
6	441149.07	2241327.53	Картометрический	0,1	-
7	441149.23	2241327.39	Картометрический	0,1	-
8	441160.69	2241317.63	Картометрический	0,1	-
9	441222.92	2241263.75	Картометрический	0,1	-
10	441250.40	2241239.64	Картометрический	0,1	-
11	441264.26	2241224.75	Картометрический	0,1	-
12	441264.73	2241224.28	Картометрический	0,1	-
13	441274.42	2241215.07	Картометрический	0,1	-
14	441275.10	2241214.47	Картометрический	0,1	-
15	441279.00	2241211.34	Картометрический	0,1	-
16	441279.75	2241210.78	Картометрический	0,1	-
17	441284.11	2241207.84	Картометрический	0,1	-
18	441287.64	2241206.28	Картометрический	0,1	-
19	441293.05	2241204.95	Картометрический	0,1	-
20	441293.14	2241204.93	Картометрический	0,1	-
21	441296.75	2241204.07	Картометрический	0,1	-
22	441298.62	2241203.80	Картометрический	0,1	-
23	441303.37	2241203.51	Картометрический	0,1	-
24	441304.03	2241203.49	Картометрический	0,1	-
25	441311.25	2241203.49	Картометрический	0,1	-
26	441312.68	2241203.62	Картометрический	0,1	-
27	441321.65	2241195.09	Картометрический	0,1	-
28	441426.84	2241099.87	Картометрический	0,1	-
29	441436.81	2241090.84	Картометрический	0,1	-
30	441445.27	2241091.34	Картометрический	0,1	-
31	441440.79	2241107.76	Картометрический	0,1	-
32	441454.72	2241123.70	Картометрический	0,1	-
33	441619.25	2240987.13	Картометрический	0,1	-
34	441607.01	2240961.66	Картометрический	0,1	-
35	441626.25	2240944.93	Картометрический	0,1	-

Страница 2604/3236, документ 573af594a40d0f29e616b139611b0587 подписан 01.09.2025, опубликован 01.09.2025 в сетевом издании "РАММЕДИА", тел. +7 (496) 463-12-67, ramnews.ru

Раздел 2

Сведения о местоположении границ объекта

Обозначение характерных точек границ	Координаты, м		Метод определения координат характерной точки	Средняя квадратическая погрешность положения характерной точки (Mt), м	Описание обозначения точки на местности (при наличии)
	X	Y			
1	2	3	4	5	6
36	441618.46	2240935.22	Картометрический	0,1	-
37	441486.34	2240574.87	Картометрический	0,1	-
38	441480.97	2240548.15	Картометрический	0,1	-
39	441480.52	2240537.70	Картометрический	0,1	-
40	441483.78	2240534.02	Картометрический	0,1	-
41	441485.83	2240525.11	Картометрический	0,1	-
42	441483.16	2240516.93	Картометрический	0,1	-
43	441482.14	2240513.77	Картометрический	0,1	-
44	441474.42	2240506.82	Картометрический	0,1	-
45	441472.28	2240504.84	Картометрический	0,1	-
46	441468.82	2240487.62	Картометрический	0,1	-
47	441346.63	2240447.13	Картометрический	0,1	-
48	441346.20	2240446.68	Картометрический	0,1	-
49	441346.78	2240446.18	Картометрический	0,1	-
50	441328.02	2240438.61	Картометрический	0,1	-
51	441324.99	2240443.41	Картометрический	0,1	-
52	441293.75	2240470.68	Картометрический	0,1	-
53	441293.13	2240471.21	Картометрический	0,1	-
54	441286.53	2240463.52	Картометрический	0,1	-
55	441276.68	2240451.06	Картометрический	0,1	-
56	441300.45	2240431.81	Картометрический	0,1	-
57	441217.85	2240404.42	Картометрический	0,1	-
58	441174.52	2240416.58	Картометрический	0,1	-
59	441166.28	2240411.60	Картометрический	0,1	-
60	441141.97	2240406.05	Картометрический	0,1	-
61	441107.34	2240353.21	Картометрический	0,1	-
62	441119.59	2240342.73	Картометрический	0,1	-
63	441117.67	2240339.79	Картометрический	0,1	-
64	441171.75	2240293.53	Картометрический	0,1	-
65	441169.09	2240290.59	Картометрический	0,1	-
66	441170.46	2240289.27	Картометрический	0,1	-
67	441132.46	2240246.64	Картометрический	0,1	-
68	441132.45	2240246.62	Картометрический	0,1	-
69	441142.39	2240236.00	Картометрический	0,1	-
70	441141.31	2240234.79	Картометрический	0,1	-
71	441161.56	2240213.13	Картометрический	0,1	-
72	441061.85	2240095.24	Картометрический	0,1	-
73	440952.34	2240196.47	Картометрический	0,1	-
74	440910.00	2240235.24	Картометрический	0,1	-
75	440910.25	2240235.39	Картометрический	0,1	-

Страница 2605/3236, документ 573af594a40d0f29e616b139611b0587 подписан 01.09.2025, опубликован 01.09.2025 в сетевом издании "РАММЕДИА", тел. +7 (496) 463-12-67, ramnews.ru

Раздел 2

Сведения о местоположении границ объекта

Обозначение характерных точек границ	Координаты, м		Метод определения координат характерной точки	Средняя квадратическая погрешность положения характерной точки (Mt), м	Описание обозначения точки на местности (при наличии)
	X	Y			
1	2	3	4	5	6
76	440959.72	2240263.68	Картометрический	0,1	-
77	440990.56	2240284.75	Картометрический	0,1	-
78	440967.32	2240306.85	Картометрический	0,1	-
79	440953.82	2240319.42	Картометрический	0,1	-
80	440917.55	2240278.59	Картометрический	0,1	-
81	440908.28	2240287.31	Картометрический	0,1	-
82	440907.01	2240288.51	Картометрический	0,1	-
83	440905.01	2240290.39	Картометрический	0,1	-
84	440903.64	2240291.68	Картометрический	0,1	-
85	440902.84	2240290.86	Картометрический	0,1	-
86	440886.79	2240274.43	Картометрический	0,1	-
87	440871.42	2240260.20	Картометрический	0,1	-
88	440857.59	2240248.81	Картометрический	0,1	-
89	440838.43	2240234.32	Картометрический	0,1	-
90	440835.94	2240232.60	Картометрический	0,1	-
91	440789.01	2240200.27	Картометрический	0,1	-
92	440780.71	2240203.68	Картометрический	0,1	-
93	440891.17	2240294.13	Картометрический	0,1	-
94	440895.02	2240297.26	Картометрический	0,1	-
95	440875.87	2240314.69	Картометрический	0,1	-
96	440838.61	2240270.13	Картометрический	0,1	-
97	440821.86	2240254.06	Картометрический	0,1	-
98	440806.84	2240267.62	Картометрический	0,1	-
99	440806.03	2240269.35	Картометрический	0,1	-
100	440791.93	2240280.88	Картометрический	0,1	-
101	440771.19	2240298.39	Картометрический	0,1	-
102	440720.93	2240249.73	Картометрический	0,1	-
103	440677.35	2240202.78	Картометрический	0,1	-
104	440677.30	2240350.10	Картометрический	0,1	-
105	440670.52	2240427.38	Картометрический	0,1	-
106	440636.42	2240605.87	Картометрический	0,1	-
107	440604.00	2240773.94	Картометрический	0,1	-
108	440589.50	2240837.85	Картометрический	0,1	-
109	440574.63	2240870.87	Картометрический	0,1	-
110	440549.39	2240956.38	Картометрический	0,1	-
111	440546.80	2240971.66	Картометрический	0,1	-
112	440531.64	2241033.12	Картометрический	0,1	-
113	440606.97	2241051.98	Картометрический	0,1	-
114	440637.29	2241038.33	Картометрический	0,1	-
115	440739.97	2241057.94	Картометрический	0,1	-

Страница 2606/3236, документ 573af594a40d0f29e616b139611b0587 подписан 01.09.2025, опубликован 01.09.2025 в сетевом издании "РАММЕДИА", тел. +7 (496) 463-12-67, ramnews.ru

Раздел 2

Сведения о местоположении границ объекта

Обозначение характерных точек границ	Координаты, м		Метод определения координат характерной точки	Средняя квадратическая погрешность положения характерной точки (Mt), м	Описание обозначения точки на местности (при наличии)
	X	Y			
1	2	3	4	5	6
116	440718.16	2241178.46	Картометрический	0,1	-
117	440750.98	2241186.54	Картометрический	0,1	-
118	440751.89	2241196.74	Картометрический	0,1	-
119	440753.36	2241206.79	Картометрический	0,1	-
120	440753.74	2241212.29	Картометрический	0,1	-
121	440838.78	2241225.32	Картометрический	0,1	-
122	440850.26	2241165.43	Картометрический	0,1	-
123	440858.17	2241166.92	Картометрический	0,1	-
124	440867.79	2241168.86	Картометрический	0,1	-
125	440866.96	2241172.77	Картометрический	0,1	-
126	440866.14	2241176.68	Картометрический	0,1	-
127	440864.90	2241182.53	Картометрический	0,1	-
128	440864.61	2241183.87	Картометрический	0,1	-
129	440873.84	2241185.68	Картометрический	0,1	-
130	440874.32	2241183.43	Картометрический	0,1	-
131	440894.19	2241186.76	Картометрический	0,1	-
132	440893.53	2241199.36	Картометрический	0,1	-
133	440891.14	2241212.96	Картометрический	0,1	-
134	440889.67	2241217.15	Картометрический	0,1	-
135	440888.54	2241224.95	Картометрический	0,1	-
136	440900.44	2241227.42	Картометрический	0,1	-
137	440904.91	2241228.58	Картометрический	0,1	-
138	440911.47	2241217.47	Картометрический	0,1	-
139	440940.17	2241227.05	Картометрический	0,1	-
140	440941.69	2241251.00	Картометрический	0,1	-
141	441056.35	2241257.62	Картометрический	0,1	-
142	441075.48	2241260.88	Картометрический	0,1	-
143	441121.58	2241315.24	Картометрический	0,1	-
1	441113.87	2241355.62	Картометрический	0,1	-
144	441283.88	2241186.52	Картометрический	0,1	-
145	441295.86	2241169.47	Картометрический	0,1	-
146	441300.23	2241165.09	Картометрический	0,1	-
147	441385.32	2241079.88	Картометрический	0,1	-
148	441386.12	2241084.91	Картометрический	0,1	-
149	441390.37	2241088.97	Картометрический	0,1	-
150	441312.19	2241167.27	Картометрический	0,1	-
151	441303.54	2241175.92	Картометрический	0,1	-
152	441297.16	2241185.01	Картометрический	0,1	-
144	441283.88	2241186.52	Картометрический	0,1	-

Страница 2607/3236, документ 573af594a40d0f29e616b139611b0587
подписан 01.09.2025, опубликован 01.09.2025 в сетевом
издании "РАММЕДИА", тел. +7 (496) 463-12-67, ramnews.ru

Раздел 2

Сведения о местоположении границ объекта

3. Сведения о характерных точках части (частей) границы объекта

Обозначение характерных точек границ	Координаты, м		Метод определения координат характерной точки	Средняя квадратическая погрешность положения характерной точки (Mt), м	Описание обозначения точки на местности (при наличии)
	X	Y			
1	2	3	4	5	6
-	-	-	-	-	-

Страница 2608/3236, документ 573af594a40d0f29e616b139611b0587 подписан 01.09.2025, опубликован 01.09.2025 в сетевом издании "РАММЕДИА", тел. +7 (496) 463-12-67, ramnews.ru

Раздел 3

Сведения о местоположении измененных (уточненных) границ объекта

1. Система координат -

2. Сведения о характерных точках границ объекта

Обозначение характерных точек границ	Существующие координаты, м		Измененные (уточненные) координаты, м		Метод определения координат характерной точки	Средняя квадратическая погрешность положения характерной точки (Mt), м	Описание обозначения точки на местности (при наличии)
	X	Y	X	Y			
1	2	3	4	5	6	7	8
-	-	-	-	-	-	-	

3. Сведения о характерных точках части (частей) границы объекта

Обозначение характерных точек границ	Существующие координаты, м		Измененные (уточненные) координаты, м		Метод определения координат характерной точки	Средняя квадратическая погрешность положения характерной точки (Mt), м	Описание обозначения точки на местности (при наличии)
	X	Y	X	Y			
1	2	3	4	5	6	7	8
-	-	-	-	-	-	-	

Страница 2609/3236, документ 573af594a40d0f29e616b139611b0587
подписан 01.09.2025, опубликован 01.09.2025 в сетевом
издании "РАММЕДИА", тел. +7 (496) 463-12-67, ramnews.ru

ГРАФИЧЕСКОЕ ОПИСАНИЕ
местоположения границ населенных пунктов, территориальных зон, особо охраняемых природных территорий, зон с особыми условиями использования территории

п. Дубовая роща

(наименование объекта, местоположение границ которого описано (далее - объект))

Раздел 1

Сведения об объекте

№ п/п	Характеристики объекта	Описание характеристик
1	2	3
1.	Местоположение объекта	Московская область, Раменский муниципальный округ
2.	Площадь объекта +/- величина погрешности определения площади (Р +/- Дельта Р)	783570 кв. м ± 310 кв. м
3.	Иные характеристики объекта	

Страница 2610/3236, документ 573af594a40d0f29e616b139611b0587 подписан 01.09.2025, опубликован 01.09.2025 в сетевом издании "РАММЕДИА", тел. +7 (496) 463-12-67, ramnews.ru

Раздел 2

Сведения о местоположении границ объекта

1. Система координат МСК-50, зона 2

2. Сведения о характерных точках границ объекта

Обозначение характерных точек границ	Координаты, м		Метод определения координат характерной точки	Средняя квадратическая погрешность положения характерной точки (Mt), м	Описание обозначения точки на местности (при наличии)
	X	Y			
1	2	3	4	5	6
1	445035.98	2239919.50	Картометрический	0,1	-
2	445040.66	2239918.88	Картометрический	0,1	-
3	445045.21	2239917.88	Картометрический	0,1	-
4	445049.35	2239915.45	Картометрический	0,1	-
5	445064.41	2239899.22	Картометрический	0,1	-
6	445215.56	2239833.31	Картометрический	0,1	-
7	445332.56	2239785.50	Картометрический	0,1	-
8	445507.79	2239784.05	Картометрический	0,1	-
9	445515.79	2239787.61	Картометрический	0,1	-
10	445515.81	2239787.62	Картометрический	0,1	-
11	445515.82	2239787.62	Картометрический	0,1	-
12	445526.59	2239785.53	Картометрический	0,1	-
13	445526.18	2239783.89	Картометрический	0,1	-
14	445690.50	2239782.53	Картометрический	0,1	-
15	445697.11	2239797.35	Картометрический	0,1	-
16	445710.53	2239793.57	Картометрический	0,1	-
17	445710.53	2239793.58	Картометрический	0,1	-
18	445712.74	2239804.99	Картометрический	0,1	-
19	445730.57	2239805.93	Картометрический	0,1	-
20	445761.53	2239797.32	Картометрический	0,1	-
21	445761.65	2239799.12	Картометрический	0,1	-
22	445762.92	2239798.87	Картометрический	0,1	-
23	445767.51	2239797.94	Картометрический	0,1	-
24	445798.99	2239791.73	Картометрический	0,1	-
25	445799.32	2239782.36	Картометрический	0,1	-
26	445799.59	2239775.88	Картометрический	0,1	-
27	445798.38	2239770.51	Картометрический	0,1	-
28	445787.00	2239475.90	Картометрический	0,1	-
29	445781.89	2239476.95	Картометрический	0,1	-
30	445774.93	2239447.59	Картометрический	0,1	-
31	445773.28	2239445.19	Картометрический	0,1	-
32	445768.71	2239427.24	Картометрический	0,1	-
33	445767.61	2239422.92	Картометрический	0,1	-
34	445757.52	2239426.30	Картометрический	0,1	-
35	445742.20	2239430.39	Картометрический	0,1	-

Страница 2611/3236, документ 573af594a40d0f29e616b139611b0587 подписан 01.09.2025, опубликован 01.09.2025 в сетевом издании "РАММЕДИА", тел. +7 (496) 463-12-67, ramnews.ru

Раздел 2

Сведения о местоположении границ объекта

Обозначение характерных точек границ	Координаты, м		Метод определения координат характерной точки	Средняя квадратическая погрешность положения характерной точки (Mt), м	Описание обозначения точки на местности (при наличии)
	X	Y			
1	2	3	4	5	6
36	445756.67	2239468.05	Картометрический	0,1	-
37	445744.51	2239470.95	Картометрический	0,1	-
38	445715.33	2239477.91	Картометрический	0,1	-
39	445719.63	2239489.11	Картометрический	0,1	-
40	445694.53	2239495.10	Картометрический	0,1	-
41	445690.23	2239483.90	Картометрический	0,1	-
42	445663.66	2239490.09	Картометрический	0,1	-
43	445636.91	2239496.31	Картометрический	0,1	-
44	445612.57	2239501.98	Картометрический	0,1	-
45	445588.76	2239507.52	Картометрический	0,1	-
46	445567.96	2239512.36	Картометрический	0,1	-
47	445550.40	2239466.45	Картометрический	0,1	-
48	445541.23	2239426.79	Картометрический	0,1	-
49	445567.96	2239416.74	Картометрический	0,1	-
50	445593.25	2239407.24	Картометрический	0,1	-
51	445615.55	2239398.86	Картометрический	0,1	-
52	445635.34	2239391.42	Картометрический	0,1	-
53	445644.05	2239388.15	Картометрический	0,1	-
54	445671.29	2239374.48	Картометрический	0,1	-
55	445664.09	2239367.85	Картометрический	0,1	-
56	445657.74	2239362.10	Картометрический	0,1	-
57	445644.82	2239350.10	Картометрический	0,1	-
58	445635.93	2239343.06	Картометрический	0,1	-
59	445628.20	2239337.09	Картометрический	0,1	-
60	445618.09	2239330.99	Картометрический	0,1	-
61	445620.13	2239307.69	Картометрический	0,1	-
62	445619.92	2239299.44	Картометрический	0,1	-
63	445616.39	2239299.25	Картометрический	0,1	-
64	445591.35	2239298.61	Картометрический	0,1	-
65	445322.47	2239224.44	Картометрический	0,1	-
66	445300.81	2239185.18	Картометрический	0,1	-
67	445302.90	2239180.60	Картометрический	0,1	-
68	445311.58	2239175.01	Картометрический	0,1	-
69	445311.02	2239167.69	Картометрический	0,1	-
70	445224.82	2239142.15	Картометрический	0,1	-
71	445124.67	2238960.65	Картометрический	0,1	-
72	445016.79	2238998.42	Картометрический	0,1	-
73	444763.41	2238965.63	Картометрический	0,1	-
74	444701.83	2238938.46	Картометрический	0,1	-
75	444540.34	2238888.66	Картометрический	0,1	-

Страница 2612/3236, документ 573af594a40d0f29e616b139611b0587 подписан 01.09.2025, опубликован 01.09.2025 в сетевом издании "РАММЕДИА", тел. +7 (496) 463-12-67, ramnews.ru

Раздел 2

Сведения о местоположении границ объекта

Обозначение характерных точек границ	Координаты, м		Метод определения координат характерной точки	Средняя квадратическая погрешность положения характерной точки (Mt), м	Описание обозначения точки на местности (при наличии)
	X	Y			
1	2	3	4	5	6
76	444530.00	2238886.13	Картометрический	0,1	-
77	444527.00	2238908.42	Картометрический	0,1	-
78	444520.84	2238954.59	Картометрический	0,1	-
79	444515.15	2239002.17	Картометрический	0,1	-
80	444511.07	2239037.28	Картометрический	0,1	-
81	444511.04	2239037.51	Картометрический	0,1	-
82	444504.06	2239088.45	Картометрический	0,1	-
83	444501.88	2239083.90	Картометрический	0,1	-
84	444499.52	2239076.24	Картометрический	0,1	-
85	444497.84	2239095.27	Картометрический	0,1	-
86	444495.23	2239111.52	Картометрический	0,1	-
87	444496.88	2239108.23	Картометрический	0,1	-
88	444499.09	2239104.72	Картометрический	0,1	-
89	444501.24	2239102.07	Картометрический	0,1	-
90	444502.27	2239102.11	Картометрический	0,1	-
91	444501.56	2239107.61	Картометрический	0,1	-
92	444501.54	2239107.76	Картометрический	0,1	-
93	444497.64	2239134.82	Картометрический	0,1	-
94	444497.48	2239135.69	Картометрический	0,1	-
95	444490.17	2239167.98	Картометрический	0,1	-
96	444489.94	2239168.82	Картометрический	0,1	-
97	444483.96	2239188.00	Картометрический	0,1	-
98	444483.52	2239189.18	Картометрический	0,1	-
99	444476.49	2239205.04	Картометрический	0,1	-
100	444476.10	2239205.83	Картометрический	0,1	-
101	444468.79	2239219.32	Картометрический	0,1	-
102	444468.18	2239220.32	Картометрический	0,1	-
103	444456.59	2239237.12	Картометрический	0,1	-
104	444501.90	2239236.92	Картометрический	0,1	-
105	444615.88	2239418.92	Картометрический	0,1	-
106	444678.18	2239514.16	Картометрический	0,1	-
107	444684.53	2239511.38	Картометрический	0,1	-
108	444707.93	2239551.78	Картометрический	0,1	-
109	444711.31	2239560.25	Картометрический	0,1	-
110	444754.17	2239619.84	Картометрический	0,1	-
111	444759.11	2239623.01	Картометрический	0,1	-
112	444770.76	2239627.05	Картометрический	0,1	-
113	444786.05	2239632.73	Картометрический	0,1	-
114	444797.47	2239641.35	Картометрический	0,1	-
115	444811.95	2239664.24	Картометрический	0,1	-

Страница 2613/3236, документ 573af594a40d0f29e616b139611b0587 подписан 01.09.2025, опубликован 01.09.2025 в сетевом издании "РАММЕДИА", тел. +7 (496) 463-12-67, ramnews.ru

Раздел 2

Сведения о местоположении границ объекта

Обозначение характерных точек границ	Координаты, м		Метод определения координат характерной точки	Средняя квадратическая погрешность положения характерной точки (Mt), м	Описание обозначения точки на местности (при наличии)
	X	Y			
1	2	3	4	5	6
116	444828.19	2239695.36	Картометрический	0,1	-
117	444831.51	2239700.36	Картометрический	0,1	-
118	444836.41	2239707.73	Картометрический	0,1	-
119	444845.49	2239719.12	Картометрический	0,1	-
120	444856.82	2239733.32	Картометрический	0,1	-
121	444884.04	2239768.00	Картометрический	0,1	-
122	444890.31	2239778.56	Картометрический	0,1	-
123	444899.50	2239790.62	Картометрический	0,1	-
124	444897.37	2239792.18	Картометрический	0,1	-
125	444940.71	2239845.46	Картометрический	0,1	-
126	444974.49	2239887.28	Картометрический	0,1	-
127	444986.84	2239901.87	Картометрический	0,1	-
128	444998.03	2239910.72	Картометрический	0,1	-
129	445011.38	2239916.12	Картометрический	0,1	-
130	445025.03	2239918.04	Картометрический	0,1	-
131	445031.20	2239918.58	Картометрический	0,1	-
1	445035.98	2239919.50	Картометрический	0,1	-
132	445723.50	2239836.54	Картометрический	0,1	-
133	445741.71	2239827.56	Картометрический	0,1	-
134	445731.92	2239812.81	Картометрический	0,1	-
135	445705.28	2239811.48	Картометрический	0,1	-
132	445723.50	2239836.54	Картометрический	0,1	-

3. Сведения о характерных точках части (частей) границы объекта

Обозначение характерных точек границ	Координаты, м		Метод определения координат характерной точки	Средняя квадратическая погрешность положения характерной точки (Mt), м	Описание обозначения точки на местности (при наличии)
	X	Y			
1	2	3	4	5	6
-	-	-	-	-	-

Страница 2614/3236, документ 573af594a40d0f29e616b139611b0587 подписан 01.09.2025, опубликован 01.09.2025 в сетевом издании "РАММЕДИА", тел. +7 (496) 463-12-67, ramnews.ru

Раздел 3

Сведения о местоположении измененных (уточненных) границ объекта

1. Система координат -

2. Сведения о характерных точках границ объекта

Обозначение характерных точек границ	Существующие координаты, м		Измененные (уточненные) координаты, м		Метод определения координат характерной точки	Средняя квадратическая погрешность положения характерной точки (Mt), м	Описание обозначения точки на местности (при наличии)
	X	Y	X	Y			
1	2	3	4	5	6	7	8
-	-	-	-	-	-	-	

3. Сведения о характерных точках части (частей) границы объекта

Обозначение характерных точек границ	Существующие координаты, м		Измененные (уточненные) координаты, м		Метод определения координат характерной точки	Средняя квадратическая погрешность положения характерной точки (Mt), м	Описание обозначения точки на местности (при наличии)
	X	Y	X	Y			
1	2	3	4	5	6	7	8
-	-	-	-	-	-	-	

Страница 2615/3236, документ 573af594a40d0f29e616b139611b0587
подписан 01.09.2025, опубликован 01.09.2025 в сетевом
издании "РАММЕДИА", тел. +7 (496) 463-12-67, ramnews.ru

ГРАФИЧЕСКОЕ ОПИСАНИЕ
местоположения границ населенных пунктов, территориальных зон, особо охраняемых природных территорий, зон с особыми условиями использования территории

п. им. Тельмана

(наименование объекта, местоположение границ которого описано (далее - объект))

Раздел 1

Сведения об объекте

№ п/п	Характеристики объекта	Описание характеристик
1	2	3
1.	Местоположение объекта	Московская область, Раменский муниципальный округ
2.	Площадь объекта +/- величина погрешности определения площади (Р +/- Дельта Р)	848189 кв. м ± 322 кв. м
3.	Иные характеристики объекта	

Страница 2616/3236, документ 573af594a40d0f29e616b139611b0587 подписан 01.09.2025, опубликован 01.09.2025 в сетевом издании "РАММЕДИА", тел. +7 (496) 463-12-67, ramnews.ru

Раздел 2

Сведения о местоположении границ объекта

1. Система координат МСК-50, зона 2

2. Сведения о характерных точках границ объекта

Обозначение характерных точек границ	Координаты, м		Метод определения координат характерной точки	Средняя квадратическая погрешность положения характерной точки (Mt), м	Описание обозначения точки на местности (при наличии)
	X	Y			
1	2	3	4	5	6
1	447080.91	2222603.20	Картометрический	0,1	-
2	447124.55	2222564.64	Картометрический	0,1	-
3	447160.27	2222531.55	Картометрический	0,1	-
4	447152.38	2222522.74	Картометрический	0,1	-
5	447166.99	2222510.18	Картометрический	0,1	-
6	447188.68	2222492.20	Картометрический	0,1	-
7	447191.65	2222495.74	Картометрический	0,1	-
8	447195.06	2222499.44	Картометрический	0,1	-
9	447226.80	2222471.68	Картометрический	0,1	-
10	447302.53	2222403.25	Картометрический	0,1	-
11	447330.17	2222378.27	Картометрический	0,1	-
12	447328.36	2222376.61	Картометрический	0,1	-
13	447369.24	2222334.45	Картометрический	0,1	-
14	447434.27	2222279.56	Картометрический	0,1	-
15	447500.26	2222228.43	Картометрический	0,1	-
16	447575.81	2222109.35	Картометрический	0,1	-
17	447579.53	2222103.00	Картометрический	0,1	-
18	447593.66	2222078.91	Картометрический	0,1	-
19	447597.29	2222083.26	Картометрический	0,1	-
20	447605.59	2222055.45	Картометрический	0,1	-
21	447623.79	2222030.55	Картометрический	0,1	-
22	447629.37	2222022.92	Картометрический	0,1	-
23	447637.64	2222016.46	Картометрический	0,1	-
24	447641.23	2222020.84	Картометрический	0,1	-
25	447648.32	2222012.68	Картометрический	0,1	-
26	447657.63	2222006.31	Картометрический	0,1	-
27	447662.67	2222003.51	Картометрический	0,1	-
28	447669.20	2222000.24	Картометрический	0,1	-
29	447676.57	2221996.47	Картометрический	0,1	-
30	447685.03	2221991.78	Картометрический	0,1	-
31	447701.12	2221984.16	Картометрический	0,1	-
32	447714.13	2221977.98	Картометрический	0,1	-
33	447711.27	2221968.91	Картометрический	0,1	-
34	447711.50	2221966.88	Картометрический	0,1	-
35	447712.89	2221965.76	Картометрический	0,1	-

Страница 2617/3236, документ 573af594a40d0f29e616b139611b0587 подписан 01.09.2025, опубликован 01.09.2025 в сетевом издании "РАММЕДИА", тел. +7 (496) 463-12-67, ramnews.ru

Раздел 2

Сведения о местоположении границ объекта

Обозначение характерных точек границ	Координаты, м		Метод определения координат характерной точки	Средняя квадратическая погрешность положения характерной точки (Mt), м	Описание обозначения точки на местности (при наличии)
	X	Y			
1	2	3	4	5	6
36	447718.68	2221963.92	Картометрический	0,1	-
37	447716.25	2221956.16	Картометрический	0,1	-
38	447722.09	2221946.74	Картометрический	0,1	-
39	447721.02	2221951.78	Картометрический	0,1	-
40	447723.64	2221955.44	Картометрический	0,1	-
41	447729.31	2221955.85	Картометрический	0,1	-
42	447736.41	2221953.60	Картометрический	0,1	-
43	447737.74	2221957.86	Картометрический	0,1	-
44	447743.90	2221955.90	Картометрический	0,1	-
45	447757.48	2221926.70	Картометрический	0,1	-
46	447764.06	2221915.14	Картометрический	0,1	-
47	447772.78	2221899.84	Картометрический	0,1	-
48	447776.17	2221885.36	Картометрический	0,1	-
49	447757.05	2221879.34	Картометрический	0,1	-
50	447712.68	2221869.78	Картометрический	0,1	-
51	447597.19	2221842.74	Картометрический	0,1	-
52	447543.79	2221824.19	Картометрический	0,1	-
53	447477.59	2221787.53	Картометрический	0,1	-
54	447452.51	2221771.58	Картометрический	0,1	-
55	447429.48	2221755.90	Картометрический	0,1	-
56	447397.98	2221734.69	Картометрический	0,1	-
57	447385.93	2221722.33	Картометрический	0,1	-
58	447356.85	2221701.95	Картометрический	0,1	-
59	447288.97	2221648.39	Картометрический	0,1	-
60	447251.65	2221634.45	Картометрический	0,1	-
61	447247.49	2221632.27	Картометрический	0,1	-
62	447247.40	2221632.27	Картометрический	0,1	-
63	447212.45	2221613.97	Картометрический	0,1	-
64	447196.49	2221603.26	Картометрический	0,1	-
65	447196.42	2221603.17	Картометрический	0,1	-
66	447136.33	2221562.85	Картометрический	0,1	-
67	447122.15	2221552.47	Картометрический	0,1	-
68	447020.99	2221491.23	Картометрический	0,1	-
69	446992.71	2221475.78	Картометрический	0,1	-
70	446770.88	2221362.26	Картометрический	0,1	-
71	446637.85	2221302.38	Картометрический	0,1	-
72	446637.20	2221304.04	Картометрический	0,1	-
73	446618.07	2221346.02	Картометрический	0,1	-
74	446495.22	2221290.11	Картометрический	0,1	-
75	446492.04	2221297.10	Картометрический	0,1	-

Страница 2618/3236, документ 573af594a40d0f29e616b139611b0587 подписан 01.09.2025, опубликован 01.09.2025 в сетевом издании "РАММЕДИА", тел. +7 (496) 463-12-67, ramnews.ru

Раздел 2

Сведения о местоположении границ объекта

Обозначение характерных точек границ	Координаты, м		Метод определения координат характерной точки	Средняя квадратическая погрешность положения характерной точки (Mt), м	Описание обозначения точки на местности (при наличии)
	X	Y			
1	2	3	4	5	6
76	446458.94	2221355.74	Картометрический	0,1	-
77	446561.95	2221439.05	Картометрический	0,1	-
78	446617.05	2221475.65	Картометрический	0,1	-
79	446739.24	2221510.35	Картометрический	0,1	-
80	446824.27	2221600.65	Картометрический	0,1	-
81	446889.46	2221665.86	Картометрический	0,1	-
82	446897.21	2221673.60	Картометрический	0,1	-
83	446899.25	2221675.78	Картометрический	0,1	-
84	446895.65	2221680.93	Картометрический	0,1	-
85	446873.53	2221716.99	Картометрический	0,1	-
86	446856.55	2221741.57	Картометрический	0,1	-
87	446823.93	2221745.06	Картометрический	0,1	-
88	446771.55	2221749.62	Картометрический	0,1	-
89	446752.64	2221721.04	Картометрический	0,1	-
90	446734.94	2221720.08	Картометрический	0,1	-
91	446729.75	2221719.80	Картометрический	0,1	-
92	446639.05	2221714.92	Картометрический	0,1	-
93	446642.88	2221752.59	Картометрический	0,1	-
94	446562.47	2221918.03	Картометрический	0,1	-
95	446545.36	2221953.23	Картометрический	0,1	-
96	446568.42	2221945.76	Картометрический	0,1	-
97	446567.59	2221975.84	Картометрический	0,1	-
98	446556.35	2222003.66	Картометрический	0,1	-
99	446532.58	2222028.11	Картометрический	0,1	-
100	446528.47	2222046.21	Картометрический	0,1	-
101	446527.04	2222089.91	Картометрический	0,1	-
102	446706.28	2222106.67	Картометрический	0,1	-
103	446741.96	2222108.93	Картометрический	0,1	-
104	446757.21	2222108.07	Картометрический	0,1	-
105	446769.33	2222103.77	Картометрический	0,1	-
106	446779.23	2222098.13	Картометрический	0,1	-
107	446841.39	2222070.47	Картометрический	0,1	-
108	446849.07	2222066.56	Картометрический	0,1	-
109	446864.89	2222059.34	Картометрический	0,1	-
110	446872.80	2222070.89	Картометрический	0,1	-
111	446773.08	2222115.14	Картометрический	0,1	-
112	446761.58	2222119.64	Картометрический	0,1	-
113	446742.98	2222122.64	Картометрический	0,1	-
114	446737.70	2222122.31	Картометрический	0,1	-
115	446706.48	2222120.34	Картометрический	0,1	-

Страница 2619/3236, документ 573af594a40d0f29e616b139611b0587 подписан 01.09.2025, опубликован 01.09.2025 в сетевом издании "РАММЕДИА", тел. +7 (496) 463-12-67, ramnews.ru

Раздел 2

Сведения о местоположении границ объекта

Обозначение характерных точек границ	Координаты, м		Метод определения координат характерной точки	Средняя квадратическая погрешность положения характерной точки (Mt), м	Описание обозначения точки на местности (при наличии)
	X	Y			
1	2	3	4	5	6
116	446669.72	2222116.74	Картометрический	0,1	-
117	446650.28	2222114.84	Картометрический	0,1	-
118	446650.04	2222117.09	Картометрический	0,1	-
119	446651.61	2222130.54	Картометрический	0,1	-
120	446658.77	2222145.72	Картометрический	0,1	-
121	446666.79	2222155.67	Картометрический	0,1	-
122	446666.78	2222155.68	Картометрический	0,1	-
123	446633.28	2222151.83	Картометрический	0,1	-
124	446617.57	2222152.00	Картометрический	0,1	-
125	446614.95	2222167.19	Картометрический	0,1	-
126	446633.28	2222170.69	Картометрический	0,1	-
127	446647.25	2222171.55	Картометрический	0,1	-
128	446662.10	2222182.20	Картометрический	0,1	-
129	446670.90	2222198.87	Картометрический	0,1	-
130	446670.91	2222199.12	Картометрический	0,1	-
131	446671.30	2222226.44	Картометрический	0,1	-
132	446671.30	2222226.46	Картометрический	0,1	-
133	446663.83	2222229.17	Картометрический	0,1	-
134	446653.53	2222237.90	Картометрический	0,1	-
135	446661.74	2222252.91	Картометрический	0,1	-
136	446672.73	2222263.21	Картометрический	0,1	-
137	446676.45	2222267.59	Картометрический	0,1	-
138	446677.44	2222273.59	Картометрический	0,1	-
139	446689.20	2222299.44	Картометрический	0,1	-
140	446664.79	2222304.01	Картометрический	0,1	-
141	446677.33	2222370.79	Картометрический	0,1	-
142	446725.71	2222340.14	Картометрический	0,1	-
143	446726.12	2222339.88	Картометрический	0,1	-
144	446757.44	2222358.48	Картометрический	0,1	-
145	446780.31	2222367.12	Картометрический	0,1	-
146	446786.88	2222365.53	Картометрический	0,1	-
147	446791.45	2222405.12	Картометрический	0,1	-
148	446800.26	2222402.52	Картометрический	0,1	-
149	446852.72	2222387.96	Картометрический	0,1	-
150	446854.41	2222398.72	Картометрический	0,1	-
151	446833.18	2222502.92	Картометрический	0,1	-
152	446827.76	2222502.40	Картометрический	0,1	-
153	446811.57	2222498.89	Картометрический	0,1	-
154	446803.87	2222537.36	Картометрический	0,1	-
155	446796.07	2222563.47	Картометрический	0,1	-

Страница 2620/3236, документ 573af594a40d0f29e616b139611b0587 подписан 01.09.2025, опубликован 01.09.2025 в сетевом издании "РАММЕДИА", тел. +7 (496) 463-12-67, ramnews.ru

Раздел 2

Сведения о местоположении границ объекта

Обозначение характерных точек границ	Координаты, м		Метод определения координат характерной точки	Средняя квадратическая погрешность положения характерной точки (Mt), м	Описание обозначения точки на местности (при наличии)
	X	Y			
1	2	3	4	5	6
156	446790.15	2222583.79	Картометрический	0,1	-
157	446822.61	2222595.08	Картометрический	0,1	-
158	446834.99	2222587.02	Картометрический	0,1	-
159	446885.36	2222552.69	Картометрический	0,1	-
160	446943.57	2222563.45	Картометрический	0,1	-
161	447053.44	2222583.89	Картометрический	0,1	-
162	447065.50	2222585.49	Картометрический	0,1	-
1	447080.91	2222603.20	Картометрический	0,1	-
163	447734.58	2221852.09	Картометрический	0,1	-
164	447743.89	2221851.65	Картометрический	0,1	-
165	447749.30	2221847.74	Картометрический	0,1	-
166	447751.16	2221842.99	Картометрический	0,1	-
167	447749.51	2221838.12	Картометрический	0,1	-
168	447744.63	2221832.44	Картометрический	0,1	-
169	447722.27	2221818.45	Картометрический	0,1	-
170	447651.90	2221780.58	Картометрический	0,1	-
171	447568.87	2221742.71	Картометрический	0,1	-
172	447471.53	2221694.10	Картометрический	0,1	-
173	447441.55	2221683.51	Картометрический	0,1	-
174	447423.76	2221684.53	Картометрический	0,1	-
175	447413.57	2221690.29	Картометрический	0,1	-
176	447411.04	2221699.69	Картометрический	0,1	-
177	447415.66	2221712.68	Картометрический	0,1	-
178	447427.72	2221725.85	Картометрический	0,1	-
179	447512.40	2221779.74	Картометрический	0,1	-
180	447532.92	2221789.55	Картометрический	0,1	-
181	447578.60	2221806.21	Картометрический	0,1	-
182	447639.25	2221824.46	Картометрический	0,1	-
183	447700.23	2221840.84	Картометрический	0,1	-
163	447734.58	2221852.09	Картометрический	0,1	-
184	446721.41	2221704.87	Картометрический	0,1	-
185	446731.98	2221703.15	Картометрический	0,1	-
186	446730.91	2221697.16	Картометрический	0,1	-
187	446729.96	2221692.09	Картометрический	0,1	-
188	446719.60	2221693.76	Картометрический	0,1	-
189	446720.42	2221698.81	Картометрический	0,1	-
184	446721.41	2221704.87	Картометрический	0,1	-

Страница 2621/3236, документ 573af594a40d0f29e616b139611b0587
подписан 01.09.2025, опубликован 01.09.2025 в сетевом
издании "РАММЕДИА", тел. +7 (496) 463-12-67, ramnews.ru

Раздел 2

Сведения о местоположении границ объекта

3. Сведения о характерных точках части (частей) границы объекта

Обозначение характерных точек границ	Координаты, м		Метод определения координат характерной точки	Средняя квадратическая погрешность положения характерной точки (Mt), м	Описание обозначения точки на местности (при наличии)
	X	Y			
1	2	3	4	5	6
-	-	-	-	-	-

Страница 2622/3236, документ 573af594a40d0f29e616b139611b0587 подписан 01.09.2025, опубликован 01.09.2025 в сетевом издании "РАММЕДИА", тел. +7 (496) 463-12-67, ramnews.ru

Раздел 3

Сведения о местоположении измененных (уточненных) границ объекта

1. Система координат -

2. Сведения о характерных точках границ объекта

Обозначение характерных точек границ	Существующие координаты, м		Измененные (уточненные) координаты, м		Метод определения координат характерной точки	Средняя квадратическая погрешность положения характерной точки (Mt), м	Описание обозначения точки на местности (при наличии)
	X	Y	X	Y			
1	2	3	4	5	6	7	8
-	-	-	-	-	-	-	

3. Сведения о характерных точках части (частей) границы объекта

Обозначение характерных точек границ	Существующие координаты, м		Измененные (уточненные) координаты, м		Метод определения координат характерной точки	Средняя квадратическая погрешность положения характерной точки (Mt), м	Описание обозначения точки на местности (при наличии)
	X	Y	X	Y			
1	2	3	4	5	6	7	8
-	-	-	-	-	-	-	

Страница 2623/3236, документ 573af594a40d0f29e616b139611b0587
подписан 01.09.2025, опубликован 01.09.2025 в сетевом
издании "РАММЕДИА", тел. +7 (496) 463-12-67, ramnews.ru

ГРАФИЧЕСКОЕ ОПИСАНИЕ
местоположения границ населенных пунктов, территориальных зон, особо охраняемых природных территорий, зон с особыми условиями использования территории

п. Комбината Стройматериалов-1

(наименование объекта, местоположение границ которого описано (далее - объект))

Раздел 1

Сведения об объекте

№ п/п	Характеристики объекта	Описание характеристик
1	2	3
1.	Местоположение объекта	Московская область, Раменский муниципальный округ
2.	Площадь объекта +/- величина погрешности определения площади (Р +/- Дельта Р)	511342 кв. м ± 250 кв. м
3.	Иные характеристики объекта	

Страница 2624/3236, документ 573af594a40d0f29e616b139611b0587 подписан 01.09.2025, опубликован 01.09.2025 в сетевом издании "РАММЕДИА", тел. +7 (496) 463-12-67, ramnews.ru

Раздел 2

Сведения о местоположении границ объекта

1. Система координат МСК-50, зона 2

2. Сведения о характерных точках границ объекта

Обозначение характерных точек границ	Координаты, м		Метод определения координат характерной точки	Средняя квадратическая погрешность положения характерной точки (Mt), м	Описание обозначения точки на местности (при наличии)
	X	Y			
1	2	3	4	5	6
1	452232.75	2247584.13	Картометрический	0,1	-
2	452197.79	2247643.08	Картометрический	0,1	-
3	452185.37	2247668.76	Картометрический	0,1	-
4	452166.65	2247717.77	Картометрический	0,1	-
5	452166.91	2247717.86	Картометрический	0,1	-
6	452166.84	2247718.04	Картометрический	0,1	-
7	452166.78	2247718.22	Картометрический	0,1	-
8	452164.18	2247725.38	Картометрический	0,1	-
9	452161.29	2247733.52	Картометрический	0,1	-
10	452155.56	2247730.56	Картометрический	0,1	-
11	452155.08	2247729.38	Картометрический	0,1	-
12	452154.31	2247727.88	Картометрический	0,1	-
13	452152.56	2247725.04	Картометрический	0,1	-
14	452151.69	2247723.93	Картометрический	0,1	-
15	452144.79	2247721.58	Картометрический	0,1	-
16	452145.87	2247718.54	Картометрический	0,1	-
17	452144.86	2247717.77	Картометрический	0,1	-
18	452143.74	2247717.03	Картометрический	0,1	-
19	452142.57	2247716.36	Картометрический	0,1	-
20	452152.25	2247662.16	Картометрический	0,1	-
21	452157.83	2247628.49	Картометрический	0,1	-
22	452162.93	2247596.57	Картометрический	0,1	-
23	452166.18	2247581.57	Картометрический	0,1	-
24	452169.69	2247568.12	Картометрический	0,1	-
25	452175.49	2247552.89	Картометрический	0,1	-
26	452173.37	2247553.15	Картометрический	0,1	-
27	452167.89	2247567.56	Картометрический	0,1	-
28	452166.69	2247572.27	Картометрический	0,1	-
29	452097.98	2247543.47	Картометрический	0,1	-
30	451967.34	2247474.83	Картометрический	0,1	-
31	451683.74	2247308.69	Картометрический	0,1	-
32	451605.57	2247262.95	Картометрический	0,1	-
33	451608.79	2247246.20	Картометрический	0,1	-
34	451612.33	2247229.20	Картометрический	0,1	-
35	451615.96	2247212.19	Картометрический	0,1	-

Страница 2625/3236, документ 573af594a40d0f29e616b139611b0587 подписан 01.09.2025, опубликован 01.09.2025 в сетевом издании "РАММЕДИА", тел. +7 (496) 463-12-67, ramnews.ru

Раздел 2

Сведения о местоположении границ объекта

Обозначение характерных точек границ	Координаты, м		Метод определения координат характерной точки	Средняя квадратическая погрешность положения характерной точки (Mt), м	Описание обозначения точки на местности (при наличии)
	X	Y			
1	2	3	4	5	6
36	451633.15	2247122.90	Картометрический	0,1	-
37	451635.25	2247112.82	Картометрический	0,1	-
38	451646.77	2247049.90	Картометрический	0,1	-
39	451655.86	2247005.37	Картометрический	0,1	-
40	451663.78	2246983.99	Картометрический	0,1	-
41	451666.52	2246970.97	Картометрический	0,1	-
42	451665.55	2246957.05	Картометрический	0,1	-
43	451669.86	2246936.73	Картометрический	0,1	-
44	451673.87	2246926.21	Картометрический	0,1	-
45	451679.41	2246922.88	Картометрический	0,1	-
46	451685.09	2246923.85	Картометрический	0,1	-
47	451686.61	2246916.24	Картометрический	0,1	-
48	451680.38	2246910.84	Картометрический	0,1	-
49	451677.20	2246901.97	Картометрический	0,1	-
50	451687.17	2246852.95	Картометрический	0,1	-
51	451717.12	2246696.42	Картометрический	0,1	-
52	451726.08	2246651.13	Картометрический	0,1	-
53	451735.43	2246608.05	Картометрический	0,1	-
54	451778.17	2246622.78	Картометрический	0,1	-
55	451944.51	2246683.76	Картометрический	0,1	-
56	452014.89	2246471.62	Картометрический	0,1	-
57	452216.56	2246781.29	Картометрический	0,1	-
58	452215.84	2246781.79	Картометрический	0,1	-
59	452268.06	2246874.14	Картометрический	0,1	-
60	452286.73	2246907.14	Картометрический	0,1	-
61	452294.50	2246920.88	Картометрический	0,1	-
62	452292.55	2246930.02	Картометрический	0,1	-
63	452287.48	2246953.99	Картометрический	0,1	-
64	452311.55	2246960.08	Картометрический	0,1	-
65	452323.49	2246963.75	Картометрический	0,1	-
66	452320.62	2246977.37	Картометрический	0,1	-
67	452315.76	2246976.20	Картометрический	0,1	-
68	452287.38	2247097.83	Картометрический	0,1	-
69	452302.33	2247130.63	Картометрический	0,1	-
70	452304.66	2247129.91	Картометрический	0,1	-
71	452307.62	2247151.66	Картометрический	0,1	-
72	452316.24	2247216.47	Картометрический	0,1	-
73	452289.20	2247340.63	Картометрический	0,1	-
74	452274.65	2247375.26	Картометрический	0,1	-
75	452262.03	2247405.29	Картометрический	0,1	-

Страница 2626/3236, документ 573af594a40d0f29e616b139611b0587 подписан 01.09.2025, опубликован 01.09.2025 в сетевом издании "РАММЕДИА", тел. +7 (496) 463-12-67, ramnews.ru

Раздел 2

Сведения о местоположении границ объекта

Обозначение характерных точек границ	Координаты, м		Метод определения координат характерной точки	Средняя квадратическая погрешность положения характерной точки (Mt), м	Описание обозначения точки на местности (при наличии)
	X	Y			
1	2	3	4	5	6
76	452250.58	2247432.52	Картометрический	0,1	-
77	452230.68	2247431.27	Картометрический	0,1	-
78	452230.26	2247447.34	Картометрический	0,1	-
79	452238.20	2247448.65	Картометрический	0,1	-
80	452249.10	2247452.02	Картометрический	0,1	-
81	452252.05	2247443.27	Картометрический	0,1	-
82	452260.96	2247445.32	Картометрический	0,1	-
83	452254.70	2247468.96	Картометрический	0,1	-
84	452252.04	2247482.97	Картометрический	0,1	-
85	452249.81	2247494.76	Картометрический	0,1	-
86	452245.51	2247514.69	Картометрический	0,1	-
87	452234.82	2247572.80	Картометрический	0,1	-
1	452232.75	2247584.13	Картометрический	0,1	-
88	452299.71	2247009.08	Картометрический	0,1	-
89	452292.23	2247006.96	Картометрический	0,1	-
90	452291.78	2247008.66	Картометрический	0,1	-
91	452286.06	2247006.89	Картометрический	0,1	-
92	452283.91	2247015.04	Картометрический	0,1	-
93	452291.76	2247017.36	Картометрический	0,1	-
94	452292.92	2247017.07	Картометрический	0,1	-
95	452297.44	2247017.75	Картометрический	0,1	-
88	452299.71	2247009.08	Картометрический	0,1	-

3. Сведения о характерных точках части (частей) границы объекта

Обозначение характерных точек границ	Координаты, м		Метод определения координат характерной точки	Средняя квадратическая погрешность положения характерной точки (Mt), м	Описание обозначения точки на местности (при наличии)
	X	Y			
1	2	3	4	5	6
-	-	-	-	-	-

Страница 2627/3236, документ 573af594a40d0f29e616b139611b0587 подписан 01.09.2025, опубликован 01.09.2025 в сетевом издании "РАММЕДИА", тел. +7 (496) 463-12-67, ramnews.ru

Раздел 3

Сведения о местоположении измененных (уточненных) границ объекта

1. Система координат -

2. Сведения о характерных точках границ объекта

Обозначение характерных точек границ	Существующие координаты, м		Измененные (уточненные) координаты, м		Метод определения координат характерной точки	Средняя квадратическая погрешность положения характерной точки (Mt), м	Описание обозначения точки на местности (при наличии)
	X	Y	X	Y			
1	2	3	4	5	6	7	8
-	-	-	-	-	-	-	

3. Сведения о характерных точках части (частей) границы объекта

Обозначение характерных точек границ	Существующие координаты, м		Измененные (уточненные) координаты, м		Метод определения координат характерной точки	Средняя квадратическая погрешность положения характерной точки (Mt), м	Описание обозначения точки на местности (при наличии)
	X	Y	X	Y			
1	2	3	4	5	6	7	8
-	-	-	-	-	-	-	

Страница 2628/3236, документ 573af594a40d0f29e616b139611b0587
подписан 01.09.2025, опубликован 01.09.2025 в сетевом
издании "РАММЕДИА", тел. +7 (496) 463-12-67, ramnews.ru

ГРАФИЧЕСКОЕ ОПИСАНИЕ
местоположения границ населенных пунктов, территориальных зон, особо охраняемых природных территорий, зон с особыми условиями использования территории

п. Комбината Стройматериалов-2

(наименование объекта, местоположение границ которого описано (далее - объект))

Раздел 1

Сведения об объекте

№ п/п	Характеристики объекта	Описание характеристик
1	2	3
1.	Местоположение объекта	Московская область, Раменский муниципальный округ
2.	Площадь объекта +/- величина погрешности определения площади (Р +/- Дельта Р)	93454 кв. м ± 107 кв. м
3.	Иные характеристики объекта	

Страница 2629/3236, документ 573af594a40d0f29e616b139611b0587 подписан 01.09.2025, опубликован 01.09.2025 в сетевом издании "РАММЕДИА", тел. +7 (496) 463-12-67, ramnews.ru

Раздел 2

Сведения о местоположении границ объекта

1. Система координат МСК-50, зона 2

2. Сведения о характерных точках границ объекта

Обозначение характерных точек границ	Координаты, м		Метод определения координат характерной точки	Средняя квадратическая погрешность положения характерной точки (Mt), м	Описание обозначения точки на местности (при наличии)
	X	Y			
1	2	3	4	5	6
1	452320.62	2246977.37	Картометрический	0,1	-
2	452315.76	2246976.20	Картометрический	0,1	-
3	452287.38	2247097.83	Картометрический	0,1	-
4	452302.33	2247130.63	Картометрический	0,1	-
5	452304.66	2247129.91	Картометрический	0,1	-
6	452307.62	2247151.66	Картометрический	0,1	-
7	452317.62	2247150.67	Картометрический	0,1	-
8	452321.62	2247180.57	Картометрический	0,1	-
9	452341.81	2247071.95	Картометрический	0,1	-
10	452351.98	2247017.17	Картометрический	0,1	-
11	452376.66	2246884.34	Картометрический	0,1	-
12	452360.18	2246882.14	Картометрический	0,1	-
13	452462.82	2246344.72	Картометрический	0,1	-
14	452430.85	2246336.59	Картометрический	0,1	-
15	452383.21	2246324.49	Картометрический	0,1	-
16	452374.26	2246364.21	Картометрический	0,1	-
17	452371.12	2246378.14	Картометрический	0,1	-
18	452356.64	2246375.56	Картометрический	0,1	-
19	452342.56	2246434.50	Картометрический	0,1	-
20	452288.40	2246419.25	Картометрический	0,1	-
21	452285.88	2246427.48	Картометрический	0,1	-
22	452242.94	2246646.65	Картометрический	0,1	-
23	452216.56	2246781.29	Картометрический	0,1	-
24	452215.84	2246781.79	Картометрический	0,1	-
25	452268.06	2246874.14	Картометрический	0,1	-
26	452286.73	2246907.14	Картометрический	0,1	-
27	452294.50	2246920.88	Картометрический	0,1	-
28	452292.55	2246930.02	Картометрический	0,1	-
29	452287.48	2246953.99	Картометрический	0,1	-
30	452311.55	2246960.08	Картометрический	0,1	-
31	452323.49	2246963.75	Картометрический	0,1	-
1	452320.62	2246977.37	Картометрический	0,1	-
32	452299.71	2247009.08	Картометрический	0,1	-
33	452292.23	2247006.96	Картометрический	0,1	-
34	452291.78	2247008.66	Картометрический	0,1	-

Страница 2630/3236, документ 573af594a40d0f29e616b139611b0587 подписан 01.09.2025, опубликован 01.09.2025 в сетевом издании "РАММЕДИА", тел. +7 (496) 463-12-67, ramnews.ru

Раздел 2

Сведения о местоположении границ объекта

Обозначение характерных точек границ	Координаты, м		Метод определения координат характерной точки	Средняя квадратическая погрешность положения характерной точки (Mt), м	Описание обозначения точки на местности (при наличии)
	X	Y			
1	2	3	4	5	6
35	452286.06	2247006.89	Картометрический	0,1	-
36	452283.91	2247015.04	Картометрический	0,1	-
37	452291.76	2247017.36	Картометрический	0,1	-
38	452292.92	2247017.07	Картометрический	0,1	-
39	452297.44	2247017.75	Картометрический	0,1	-
32	452299.71	2247009.08	Картометрический	0,1	-

3. Сведения о характерных точках части (частей) границы объекта

Обозначение характерных точек границ	Координаты, м		Метод определения координат характерной точки	Средняя квадратическая погрешность положения характерной точки (Mt), м	Описание обозначения точки на местности (при наличии)
	X	Y			
1	2	3	4	5	6
-	-	-	-	-	-

Страница 2631/3236, документ 573af594a40d0f29e616b139611b0587 подписан 01.09.2025, опубликован 01.09.2025 в сетевом издании "РАММЕДИА", тел. +7 (496) 463-12-67, ramnews.ru

Раздел 3

Сведения о местоположении измененных (уточненных) границ объекта

1. Система координат -

2. Сведения о характерных точках границ объекта

Обозначение характерных точек границ	Существующие координаты, м		Измененные (уточненные) координаты, м		Метод определения координат характерной точки	Средняя квадратическая погрешность положения характерной точки (Mt), м	Описание обозначения точки на местности (при наличии)
	X	Y	X	Y			
1	2	3	4	5	6	7	8
-	-	-	-	-	-	-	

3. Сведения о характерных точках части (частей) границы объекта

Обозначение характерных точек границ	Существующие координаты, м		Измененные (уточненные) координаты, м		Метод определения координат характерной точки	Средняя квадратическая погрешность положения характерной точки (Mt), м	Описание обозначения точки на местности (при наличии)
	X	Y	X	Y			
1	2	3	4	5	6	7	8
-	-	-	-	-	-	-	

Страница 2632/3236, документ 573af594a40d0f29e616b139611b0587
подписан 01.09.2025, опубликован 01.09.2025 в сетевом
издании "РАММЕДИА", тел. +7 (496) 463-12-67, ramnews.ru

ГРАФИЧЕСКОЕ ОПИСАНИЕ
местоположения границ населенных пунктов, территориальных зон, особо охраняемых природных территорий, зон с особыми условиями использования территории

п. Кузяевского фарфорового завода

(наименование объекта, местоположение границ которого описано (далее - объект))

Раздел 1

Сведения об объекте

№ п/п	Характеристики объекта	Описание характеристик
1	2	3
1.	Местоположение объекта	Московская область, Раменский муниципальный округ
2.	Площадь объекта +/- величина погрешности определения площади (Р +/- Дельта Р)	125094 кв. м ± 124 кв. м
3.	Иные характеристики объекта	

Страница 2633/3236, документ 573af594a40d0f29e616b139611b0587 подписан 01.09.2025, опубликован 01.09.2025 в сетевом издании "РАММЕДИА", тел. +7 (496) 463-12-67, ramnews.ru

Раздел 2

Сведения о местоположении границ объекта

1. Система координат МСК-50, зона 2

2. Сведения о характерных точках границ объекта

Обозначение характерных точек границ	Координаты, м		Метод определения координат характерной точки	Средняя квадратическая погрешность положения характерной точки (Mt), м	Описание обозначения точки на местности (при наличии)
	X	Y			
1	2	3	4	5	6
1	453108.71	2253966.43	Картометрический	0,1	-
2	453169.46	2253919.93	Картометрический	0,1	-
3	453286.64	2253797.78	Картометрический	0,1	-
4	453215.97	2253614.56	Картометрический	0,1	-
5	453208.65	2253618.43	Картометрический	0,1	-
6	453158.88	2253638.28	Картометрический	0,1	-
7	453140.66	2253593.02	Картометрический	0,1	-
8	453130.45	2253567.38	Картометрический	0,1	-
9	453129.69	2253565.53	Картометрический	0,1	-
10	453184.29	2253544.25	Картометрический	0,1	-
11	453190.78	2253541.46	Картометрический	0,1	-
12	453168.13	2253481.84	Картометрический	0,1	-
13	453158.53	2253455.19	Картометрический	0,1	-
14	453163.52	2253453.31	Картометрический	0,1	-
15	453160.87	2253446.50	Картометрический	0,1	-
16	453155.41	2253432.37	Картометрический	0,1	-
17	453180.66	2253422.87	Картометрический	0,1	-
18	453183.25	2253433.74	Картометрический	0,1	-
19	453186.34	2253444.75	Картометрический	0,1	-
20	453255.35	2253418.87	Картометрический	0,1	-
21	453263.36	2253438.02	Картометрический	0,1	-
22	453277.09	2253462.93	Картометрический	0,1	-
23	453281.52	2253468.87	Картометрический	0,1	-
24	453288.80	2253466.08	Картометрический	0,1	-
25	453302.88	2253461.24	Картометрический	0,1	-
26	453308.70	2253459.63	Картометрический	0,1	-
27	453327.26	2253454.12	Картометрический	0,1	-
28	453282.70	2253328.64	Картометрический	0,1	-
29	452951.25	2253468.57	Картометрический	0,1	-
30	452966.35	2253503.49	Картометрический	0,1	-
31	452936.46	2253515.43	Картометрический	0,1	-
32	452938.32	2253523.32	Картометрический	0,1	-
33	452945.91	2253541.84	Картометрический	0,1	-
34	452938.94	2253544.70	Картометрический	0,1	-
35	453036.22	2253786.82	Картометрический	0,1	-

Страница 2634/3236, документ 573af594a40d0f29e616b139611b0587 подписан 01.09.2025, опубликован 01.09.2025 в сетевом издании "РАММЕДИА", тел. +7 (496) 463-12-67, ramnews.ru

Раздел 2

Сведения о местоположении границ объекта

Обозначение характерных точек границ	Координаты, м		Метод определения координат характерной точки	Средняя квадратическая погрешность положения характерной точки (Mt), м	Описание обозначения точки на местности (при наличии)
	X	Y			
1	2	3	4	5	6
1	453108.71	2253966.43	Картометрический	0,1	-
36	452934.99	2253288.96	Картометрический	0,1	-
37	452932.08	2253283.74	Картометрический	0,1	-
38	452916.70	2253257.00	Картометрический	0,1	-
39	452915.85	2253256.77	Картометрический	0,1	-
40	452904.84	2253237.75	Картометрический	0,1	-
41	452865.32	2253262.99	Картометрический	0,1	-
42	452837.18	2253286.56	Картометрический	0,1	-
43	452841.37	2253294.12	Картометрический	0,1	-
44	452835.51	2253298.75	Картометрический	0,1	-
45	452827.78	2253305.44	Картометрический	0,1	-
46	452824.47	2253308.23	Картометрический	0,1	-
47	452801.43	2253324.83	Картометрический	0,1	-
48	452815.03	2253346.63	Картометрический	0,1	-
49	452816.03	2253347.43	Картометрический	0,1	-
50	452873.40	2253319.99	Картометрический	0,1	-
36	452934.99	2253288.96	Картометрический	0,1	-

3. Сведения о характерных точках части (частей) границы объекта

Обозначение характерных точек границ	Координаты, м		Метод определения координат характерной точки	Средняя квадратическая погрешность положения характерной точки (Mt), м	Описание обозначения точки на местности (при наличии)
	X	Y			
1	2	3	4	5	6
-	-	-	-	-	-

Страница 2635/3236, документ 573af594a40d0f29e616b139611b0587 подписан 01.09.2025, опубликован 01.09.2025 в сетевом издании "РАММЕДИА", тел. +7 (496) 463-12-67, ramnews.ru

Раздел 3

Сведения о местоположении измененных (уточненных) границ объекта

1. Система координат -

2. Сведения о характерных точках границ объекта

Обозначение характерных точек границ	Существующие координаты, м		Измененные (уточненные) координаты, м		Метод определения координат характерной точки	Средняя квадратическая погрешность положения характерной точки (Mt), м	Описание обозначения точки на местности (при наличии)
	X	Y	X	Y			
1	2	3	4	5	6	7	8
-	-	-	-	-	-	-	

3. Сведения о характерных точках части (частей) границы объекта

Обозначение характерных точек границ	Существующие координаты, м		Измененные (уточненные) координаты, м		Метод определения координат характерной точки	Средняя квадратическая погрешность положения характерной точки (Mt), м	Описание обозначения точки на местности (при наличии)
	X	Y	X	Y			
1	2	3	4	5	6	7	8
-	-	-	-	-	-	-	

Страница 2636/3236, документ 573af594a40d0f29e616b139611b0587
подписан 01.09.2025, опубликован 01.09.2025 в сетевом
издании "РАММЕДИА", тел. +7 (496) 463-12-67, ramnews.ru

ГРАФИЧЕСКОЕ ОПИСАНИЕ
местоположения границ населенных пунктов, территориальных зон, особо охраняемых природных территорий, зон с особыми условиями использования территории

п. Машиностроитель

(наименование объекта, местоположение границ которого описано (далее - объект))

Раздел 1

Сведения об объекте

№ п/п	Характеристики объекта	Описание характеристик
1	2	3
1.	Местоположение объекта	Московская область, Раменский муниципальный округ
2.	Площадь объекта +/- величина погрешности определения площади (Р +/- Дельта Р)	328145 кв. м ± 200 кв. м
3.	Иные характеристики объекта	

Страница 2637/3236, документ 573af594a40d0f29e616b139611b0587 подписан 01.09.2025, опубликован 01.09.2025 в сетевом издании "РАММЕДИА", тел. +7 (496) 463-12-67, ramnews.ru

Раздел 2

Сведения о местоположении границ объекта

1. Система координат МСК-50, зона 2

2. Сведения о характерных точках границ объекта

Обозначение характерных точек границ	Координаты, м		Метод определения координат характерной точки	Средняя квадратическая погрешность положения характерной точки (Mt), м	Описание обозначения точки на местности (при наличии)
	X	Y			
1	2	3	4	5	6
1	438933.18	2243025.22	Картометрический	0,1	-
2	438940.42	2243021.64	Картометрический	0,1	-
3	438944.89	2243016.16	Картометрический	0,1	-
4	438953.20	2243005.95	Картометрический	0,1	-
5	438973.18	2242972.98	Картометрический	0,1	-
6	439002.33	2242926.05	Картометрический	0,1	-
7	439012.65	2242907.41	Картометрический	0,1	-
8	439041.26	2242844.82	Картометрический	0,1	-
9	439055.39	2242816.73	Картометрический	0,1	-
10	439059.49	2242801.67	Картометрический	0,1	-
11	439061.64	2242794.83	Картометрический	0,1	-
12	439062.62	2242795.24	Картометрический	0,1	-
13	439066.36	2242774.84	Картометрический	0,1	-
14	439062.39	2242754.80	Картометрический	0,1	-
15	439058.42	2242727.80	Картометрический	0,1	-
16	439037.68	2242618.59	Картометрический	0,1	-
17	439022.91	2242585.09	Картометрический	0,1	-
18	439015.70	2242568.74	Картометрический	0,1	-
19	439013.89	2242564.24	Картометрический	0,1	-
20	439011.88	2242559.26	Картометрический	0,1	-
21	439010.99	2242557.56	Картометрический	0,1	-
22	439011.14	2242557.43	Картометрический	0,1	-
23	439004.40	2242544.43	Картометрический	0,1	-
24	439003.70	2242543.46	Картометрический	0,1	-
25	439003.49	2242543.38	Картометрический	0,1	-
26	438987.64	2242521.98	Картометрический	0,1	-
27	438930.03	2242512.85	Картометрический	0,1	-
28	438929.99	2242512.84	Картометрический	0,1	-
29	438929.87	2242512.81	Картометрический	0,1	-
30	438925.21	2242511.43	Картометрический	0,1	-
31	438859.11	2242491.72	Картометрический	0,1	-
32	438848.44	2242488.54	Картометрический	0,1	-
33	438839.70	2242485.94	Картометрический	0,1	-
34	438799.87	2242473.54	Картометрический	0,1	-
35	438780.85	2242465.97	Картометрический	0,1	-

Страница 2638/3236, документ 573af594a40d0f29e616b139611b0587 подписан 01.09.2025, опубликован 01.09.2025 в сетевом издании "РАММЕДИА", тел. +7 (496) 463-12-67, ramnews.ru

Раздел 2

Сведения о местоположении границ объекта

Обозначение характерных точек границ	Координаты, м		Метод определения координат характерной точки	Средняя квадратическая погрешность положения характерной точки (Mt), м	Описание обозначения точки на местности (при наличии)
	X	Y			
1	2	3	4	5	6
36	438706.44	2242442.42	Картометрический	0,1	-
37	438675.06	2242433.82	Картометрический	0,1	-
38	438581.12	2242416.66	Картометрический	0,1	-
39	438553.59	2242410.80	Картометрический	0,1	-
40	438495.04	2242397.53	Картометрический	0,1	-
41	438490.26	2242414.50	Картометрический	0,1	-
42	438485.06	2242400.07	Картометрический	0,1	-
43	438430.83	2242377.81	Картометрический	0,1	-
44	438430.20	2242380.89	Картометрический	0,1	-
45	438429.83	2242382.70	Картометрический	0,1	-
46	438428.64	2242382.29	Картометрический	0,1	-
47	438396.29	2242366.33	Картометрический	0,1	-
48	438382.71	2242366.30	Картометрический	0,1	-
49	438375.24	2242380.74	Картометрический	0,1	-
50	438375.23	2242380.77	Картометрический	0,1	-
51	438360.89	2242400.00	Картометрический	0,1	-
52	438365.87	2242420.92	Картометрический	0,1	-
53	438370.85	2242441.84	Картометрический	0,1	-
54	438375.83	2242462.76	Картометрический	0,1	-
55	438380.81	2242483.67	Картометрический	0,1	-
56	438385.79	2242504.59	Картометрический	0,1	-
57	438390.77	2242525.51	Картометрический	0,1	-
58	438395.75	2242546.43	Картометрический	0,1	-
59	438401.22	2242569.41	Картометрический	0,1	-
60	438402.27	2242573.81	Картометрический	0,1	-
61	438402.84	2242578.32	Картометрический	0,1	-
62	438403.21	2242581.24	Картометрический	0,1	-
63	438405.93	2242602.72	Картометрический	0,1	-
64	438408.51	2242623.10	Картометрический	0,1	-
65	438409.19	2242628.46	Картометрический	0,1	-
66	438409.78	2242643.59	Картометрический	0,1	-
67	438410.59	2242664.13	Картометрический	0,1	-
68	438411.39	2242684.56	Картометрический	0,1	-
69	438412.19	2242705.05	Картометрический	0,1	-
70	438413.00	2242725.53	Картометрический	0,1	-
71	438429.45	2242737.20	Картометрический	0,1	-
72	438465.57	2242736.73	Картометрический	0,1	-
73	438478.02	2242741.74	Картометрический	0,1	-
74	438482.12	2242746.32	Картометрический	0,1	-
75	438471.37	2242746.53	Картометрический	0,1	-

Страница 2639/3236, документ 573af594a40d0f29e616b139611b0587 подписан 01.09.2025, опубликован 01.09.2025 в сетевом издании "РАММЕДИА", тел. +7 (496) 463-12-67, ramnews.ru

Раздел 2

Сведения о местоположении границ объекта

Обозначение характерных точек границ	Координаты, м		Метод определения координат характерной точки	Средняя квадратическая погрешность положения характерной точки (Mt), м	Описание обозначения точки на местности (при наличии)
	X	Y			
1	2	3	4	5	6
76	438448.83	2242747.05	Картометрический	0,1	-
77	438449.80	2242774.40	Картометрический	0,1	-
78	438450.29	2242788.12	Картометрический	0,1	-
79	438451.26	2242788.10	Картометрический	0,1	-
80	438452.90	2242808.76	Картометрический	0,1	-
81	438474.11	2242808.97	Картометрический	0,1	-
82	438475.20	2242809.05	Картометрический	0,1	-
83	438474.07	2242844.31	Картометрический	0,1	-
84	438474.07	2242844.34	Картометрический	0,1	-
85	438481.11	2242851.63	Картометрический	0,1	-
86	438571.70	2242887.14	Картометрический	0,1	-
87	438739.69	2242944.96	Картометрический	0,1	-
88	438734.21	2242961.08	Картометрический	0,1	-
89	438756.30	2242969.40	Картометрический	0,1	-
90	438762.16	2242952.69	Картометрический	0,1	-
91	438764.39	2242953.45	Картометрический	0,1	-
92	438761.33	2242960.59	Картометрический	0,1	-
93	438766.90	2242962.96	Картометрический	0,1	-
94	438770.99	2242964.71	Картометрический	0,1	-
95	438772.33	2242965.08	Картометрический	0,1	-
96	438775.68	2242957.33	Картометрический	0,1	-
97	438781.80	2242959.45	Картометрический	0,1	-
98	438842.07	2242980.55	Картометрический	0,1	-
99	438841.70	2242982.03	Картометрический	0,1	-
100	438842.39	2242985.91	Картометрический	0,1	-
101	438882.58	2243007.40	Картометрический	0,1	-
102	438885.50	2243000.68	Картометрический	0,1	-
103	438885.51	2243000.67	Картометрический	0,1	-
1	438933.18	2243025.22	Картометрический	0,1	-
104	439026.79	2242480.96	Картометрический	0,1	-
105	439055.56	2242462.98	Картометрический	0,1	-
106	439024.83	2242392.56	Картометрический	0,1	-
107	438996.73	2242335.62	Картометрический	0,1	-
108	438984.21	2242310.27	Картометрический	0,1	-
109	438963.71	2242283.71	Картометрический	0,1	-
110	438923.52	2242231.65	Картометрический	0,1	-
111	438873.21	2242166.49	Картометрический	0,1	-
112	438869.05	2242125.00	Картометрический	0,1	-
113	438851.71	2242103.62	Картометрический	0,1	-
114	438825.32	2242069.50	Картометрический	0,1	-

Страница 2640/3236, документ 573af594a40d0f29e616b139611b0587 подписан 01.09.2025, опубликован 01.09.2025 в сетевом издании "РАММЕДИА", тел. +7 (496) 463-12-67, ramnews.ru

Раздел 2

Сведения о местоположении границ объекта

Обозначение характерных точек границ	Координаты, м		Метод определения координат характерной точки	Средняя квадратическая погрешность положения характерной точки (Mt), м	Описание обозначения точки на местности (при наличии)
	X	Y			
1	2	3	4	5	6
115	438796.47	2242034.34	Картометрический	0,1	-
116	438795.01	2242033.76	Картометрический	0,1	-
117	438763.94	2241995.47	Картометрический	0,1	-
118	438746.24	2242007.68	Картометрический	0,1	-
119	438773.44	2242055.23	Картометрический	0,1	-
120	438824.03	2242144.90	Картометрический	0,1	-
121	438844.76	2242160.13	Картометрический	0,1	-
122	438861.28	2242174.79	Картометрический	0,1	-
123	438846.71	2242184.93	Картометрический	0,1	-
124	438888.77	2242254.07	Картометрический	0,1	-
125	438923.93	2242311.88	Картометрический	0,1	-
126	438953.30	2242360.15	Картометрический	0,1	-
127	438986.62	2242414.93	Картометрический	0,1	-
104	439026.79	2242480.96	Картометрический	0,1	-
128	439096.08	2242584.66	Картометрический	0,1	-
129	439157.83	2242540.43	Картометрический	0,1	-
130	439152.16	2242533.62	Картометрический	0,1	-
131	439132.29	2242506.68	Картометрический	0,1	-
132	439102.32	2242466.04	Картометрический	0,1	-
133	439067.11	2242490.61	Картометрический	0,1	-
134	439075.53	2242551.48	Картометрический	0,1	-
128	439096.08	2242584.66	Картометрический	0,1	-

3. Сведения о характерных точках части (частей) границы объекта

Обозначение характерных точек границ	Координаты, м		Метод определения координат характерной точки	Средняя квадратическая погрешность положения характерной точки (Mt), м	Описание обозначения точки на местности (при наличии)
	X	Y			
1	2	3	4	5	6
-	-	-	-	-	-

Страница 2641/3236, документ 573af594a40d0f29e616b139611b0587 подписан 01.09.2025, опубликован 01.09.2025 в сетевом издании "РАММЕДИА", тел. +7 (496) 463-12-67, ramnews.ru

Раздел 3

Сведения о местоположении измененных (уточненных) границ объекта

1. Система координат -

2. Сведения о характерных точках границ объекта

Обозначение характерных точек границ	Существующие координаты, м		Измененные (уточненные) координаты, м		Метод определения координат характерной точки	Средняя квадратическая погрешность положения характерной точки (Mt), м	Описание обозначения точки на местности (при наличии)
	X	Y	X	Y			
1	2	3	4	5	6	7	8
-	-	-	-	-	-	-	

3. Сведения о характерных точках части (частей) границы объекта

Обозначение характерных точек границ	Существующие координаты, м		Измененные (уточненные) координаты, м		Метод определения координат характерной точки	Средняя квадратическая погрешность положения характерной точки (Mt), м	Описание обозначения точки на местности (при наличии)
	X	Y	X	Y			
1	2	3	4	5	6	7	8
-	-	-	-	-	-	-	

Страница 2642/3236, документ 573af594a40d0f29e616b139611b0587
подписан 01.09.2025, опубликован 01.09.2025 в сетевом
издании "РАММЕДИА", тел. +7 (496) 463-12-67, ramnews.ru

ГРАФИЧЕСКОЕ ОПИСАНИЕ
местоположения границ населенных пунктов, территориальных зон, особо охраняемых природных территорий, зон с особыми условиями использования территории

п. Мирный

(наименование объекта, местоположение границ которого описано (далее - объект))

Раздел 1

Сведения об объекте

№ п/п	Характеристики объекта	Описание характеристик
1	2	3
1.	Местоположение объекта	Московская область, Раменский муниципальный округ
2.	Площадь объекта +/- величина погрешности определения площади (Р +/- Дельта Р)	411754 кв. м ± 225 кв. м
3.	Иные характеристики объекта	

Страница 2643/3236, документ 573af594a40d0f29e616b139611b0587 подписан 01.09.2025, опубликован 01.09.2025 в сетевом издании "РАММЕДИА", тел. +7 (496) 463-12-67, ramnews.ru

Раздел 2

Сведения о местоположении границ объекта

1. Система координат МСК-50, зона 2

2. Сведения о характерных точках границ объекта

Обозначение характерных точек границ	Координаты, м		Метод определения координат характерной точки	Средняя квадратическая погрешность положения характерной точки (Mt), м	Описание обозначения точки на местности (при наличии)
	X	Y			
1	2	3	4	5	6
1	441734.04	2240961.30	Картометрический	0,1	-
2	441722.51	2240971.17	Картометрический	0,1	-
3	441487.13	2241170.08	Картометрический	0,1	-
4	441379.15	2241261.33	Картометрический	0,1	-
5	441372.18	2241267.22	Картометрический	0,1	-
6	441363.73	2241275.19	Картометрический	0,1	-
7	441322.94	2241311.53	Картометрический	0,1	-
8	441307.02	2241297.09	Картометрический	0,1	-
9	441240.44	2241349.23	Картометрический	0,1	-
10	441264.17	2241391.07	Картометрический	0,1	-
11	440977.58	2241624.90	Картометрический	0,1	-
12	440977.46	2241625.00	Картометрический	0,1	-
13	440992.27	2241642.62	Картометрический	0,1	-
14	441226.51	2241908.24	Картометрический	0,1	-
15	441231.78	2241904.03	Картометрический	0,1	-
16	441233.77	2241906.34	Картометрический	0,1	-
17	441228.65	2241910.74	Картометрический	0,1	-
18	441234.97	2241919.42	Картометрический	0,1	-
19	441244.98	2241911.06	Картометрический	0,1	-
20	441263.24	2241895.05	Картометрический	0,1	-
21	441303.56	2241860.87	Картометрический	0,1	-
22	441339.42	2241829.67	Картометрический	0,1	-
23	441340.52	2241828.72	Картометрический	0,1	-
24	441361.28	2241810.81	Картометрический	0,1	-
25	441420.21	2241756.25	Картометрический	0,1	-
26	441425.11	2241745.06	Картометрический	0,1	-
27	441432.17	2241728.92	Картометрический	0,1	-
28	441438.38	2241725.76	Картометрический	0,1	-
29	441456.90	2241716.36	Картометрический	0,1	-
30	441468.40	2241708.66	Картометрический	0,1	-
31	441483.67	2241698.43	Картометрический	0,1	-
32	441535.31	2241650.83	Картометрический	0,1	-
33	441561.16	2241627.00	Картометрический	0,1	-
34	441600.13	2241668.35	Картометрический	0,1	-
35	441649.58	2241720.84	Картометрический	0,1	-

Страница 2644/3236, документ 573af594a40d0f29e616b139611b0587 подписан 01.09.2025, опубликован 01.09.2025 в сетевом издании "РАММЕДИА", тел. +7 (496) 463-12-67, ramnews.ru

Раздел 2

Сведения о местоположении границ объекта

Обозначение характерных точек границ	Координаты, м		Метод определения координат характерной точки	Средняя квадратическая погрешность положения характерной точки (Mt), м	Описание обозначения точки на местности (при наличии)
	X	Y			
1	2	3	4	5	6
36	441680.29	2241756.48	Картометрический	0,1	-
37	441691.71	2241769.72	Картометрический	0,1	-
38	441747.20	2241717.99	Картометрический	0,1	-
39	441754.80	2241710.90	Картометрический	0,1	-
40	441752.73	2241705.66	Картометрический	0,1	-
41	441761.47	2241690.15	Картометрический	0,1	-
42	441761.87	2241689.31	Картометрический	0,1	-
43	441740.98	2241668.02	Картометрический	0,1	-
44	441745.42	2241663.67	Картометрический	0,1	-
45	441761.42	2241648.65	Картометрический	0,1	-
46	441769.60	2241641.05	Картометрический	0,1	-
47	441788.53	2241660.69	Картометрический	0,1	-
48	441793.77	2241654.11	Картометрический	0,1	-
49	441784.43	2241643.63	Картометрический	0,1	-
50	441795.67	2241634.10	Картометрический	0,1	-
51	441799.70	2241631.60	Картометрический	0,1	-
52	441832.54	2241599.93	Картометрический	0,1	-
53	441832.81	2241598.90	Картометрический	0,1	-
54	441791.17	2241554.12	Картометрический	0,1	-
55	441773.07	2241534.71	Картометрический	0,1	-
56	441751.47	2241511.62	Картометрический	0,1	-
57	441732.49	2241490.95	Картометрический	0,1	-
58	441710.61	2241467.57	Картометрический	0,1	-
59	441693.74	2241446.80	Картометрический	0,1	-
60	441688.20	2241440.35	Картометрический	0,1	-
61	441679.54	2241429.99	Картометрический	0,1	-
62	441674.79	2241424.64	Картометрический	0,1	-
63	441641.07	2241450.95	Картометрический	0,1	-
64	441638.45	2241453.04	Картометрический	0,1	-
65	441636.61	2241454.44	Картометрический	0,1	-
66	441634.04	2241456.40	Картометрический	0,1	-
67	441628.62	2241461.80	Картометрический	0,1	-
68	441623.64	2241455.67	Картометрический	0,1	-
69	441555.56	2241371.89	Картометрический	0,1	-
70	441534.22	2241353.91	Картометрический	0,1	-
71	441514.87	2241329.48	Картометрический	0,1	-
72	441524.48	2241327.31	Картометрический	0,1	-
73	441525.12	2241327.15	Картометрический	0,1	-
74	441537.28	2241323.63	Картометрический	0,1	-
75	441537.98	2241323.40	Картометрический	0,1	-

Страница 2645/3236, документ 573af594a40d0f29e616b139611b0587 подписан 01.09.2025, опубликован 01.09.2025 в сетевом издании "РАММЕДИА", тел. +7 (496) 463-12-67, ramnews.ru

Раздел 2

Сведения о местоположении границ объекта

Обозначение характерных точек границ	Координаты, м		Метод определения координат характерной точки	Средняя квадратическая погрешность положения характерной точки (Mt), м	Описание обозначения точки на местности (при наличии)
	X	Y			
1	2	3	4	5	6
76	441549.47	2241319.23	Картометрический	0,1	-
77	441549.99	2241319.02	Картометрический	0,1	-
78	441566.42	2241312.09	Картометрический	0,1	-
79	441566.76	2241311.94	Картометрический	0,1	-
80	441601.24	2241295.98	Картометрический	0,1	-
81	441601.41	2241295.90	Картометрический	0,1	-
82	441657.34	2241268.84	Картометрический	0,1	-
83	441773.39	2241212.71	Картометрический	0,1	-
84	441795.72	2241202.94	Картометрический	0,1	-
85	441815.73	2241195.44	Картометрический	0,1	-
86	441831.91	2241190.17	Картометрический	0,1	-
87	441844.24	2241186.67	Картометрический	0,1	-
88	441876.50	2241178.79	Картометрический	0,1	-
89	441891.47	2241175.76	Картометрический	0,1	-
90	441907.51	2241173.41	Картометрический	0,1	-
91	441929.31	2241172.12	Картометрический	0,1	-
92	441961.90	2241171.57	Картометрический	0,1	-
93	441966.41	2241171.14	Картометрический	0,1	-
94	441974.65	2241172.43	Картометрический	0,1	-
95	441980.36	2241172.84	Картометрический	0,1	-
96	442004.20	2241175.70	Картометрический	0,1	-
97	442025.83	2241179.93	Картометрический	0,1	-
98	442045.73	2241184.93	Картометрический	0,1	-
99	442070.45	2241192.33	Картометрический	0,1	-
100	442095.21	2241200.31	Картометрический	0,1	-
101	442094.44	2241176.95	Картометрический	0,1	-
102	442094.15	2241168.32	Картометрический	0,1	-
103	442094.94	2241168.45	Картометрический	0,1	-
104	442091.90	2241109.77	Картометрический	0,1	-
105	442091.94	2241023.31	Картометрический	0,1	-
106	441890.39	2240965.74	Картометрический	0,1	-
107	441762.40	2240977.18	Картометрический	0,1	-
108	441746.09	2240969.22	Картометрический	0,1	-
1	441734.04	2240961.30	Картометрический	0,1	-
109	441107.14	2241380.46	Картометрический	0,1	-
110	441147.81	2241346.08	Картометрический	0,1	-
111	441301.76	2241214.01	Картометрический	0,1	-
112	441312.68	2241203.62	Картометрический	0,1	-
113	441311.25	2241203.49	Картометрический	0,1	-
114	441304.03	2241203.49	Картометрический	0,1	-

Страница 2646/3236, документ 573af594a40d0f29e616b139611b0587 подписан 01.09.2025, опубликован 01.09.2025 в сетевом издании "РАММЕДИА", тел. +7 (496) 463-12-67, ramnews.ru

Раздел 2

Сведения о местоположении границ объекта

Обозначение характерных точек границ	Координаты, м		Метод определения координат характерной точки	Средняя квадратическая погрешность положения характерной точки (Mt), м	Описание обозначения точки на местности (при наличии)
	X	Y			
1	2	3	4	5	6
115	441303.37	2241203.51	Картометрический	0,1	-
116	441298.62	2241203.80	Картометрический	0,1	-
117	441296.75	2241204.07	Картометрический	0,1	-
118	441293.14	2241204.93	Картометрический	0,1	-
119	441293.05	2241204.95	Картометрический	0,1	-
120	441287.64	2241206.28	Картометрический	0,1	-
121	441284.11	2241207.84	Картометрический	0,1	-
122	441279.75	2241210.78	Картометрический	0,1	-
123	441279.00	2241211.34	Картометрический	0,1	-
124	441275.10	2241214.47	Картометрический	0,1	-
125	441274.42	2241215.07	Картометрический	0,1	-
126	441264.73	2241224.28	Картометрический	0,1	-
127	441264.26	2241224.75	Картометрический	0,1	-
128	441250.40	2241239.64	Картометрический	0,1	-
129	441222.92	2241263.75	Картометрический	0,1	-
130	441160.69	2241317.63	Картометрический	0,1	-
131	441149.23	2241327.39	Картометрический	0,1	-
132	441149.07	2241327.53	Картометрический	0,1	-
133	441136.67	2241338.52	Картометрический	0,1	-
134	441126.65	2241346.81	Картометрический	0,1	-
135	441118.33	2241352.80	Картометрический	0,1	-
136	441103.25	2241376.95	Картометрический	0,1	-
137	441104.06	2241381.04	Картометрический	0,1	-
109	441107.14	2241380.46	Картометрический	0,1	-

3. Сведения о характерных точках части (частей) границы объекта

Обозначение характерных точек границ	Координаты, м		Метод определения координат характерной точки	Средняя квадратическая погрешность положения характерной точки (Mt), м	Описание обозначения точки на местности (при наличии)
	X	Y			
1	2	3	4	5	6
-	-	-	-	-	-

Страница 2647/3236, документ 573af594a40d0f29e616b139611b0587 подписан 01.09.2025, опубликован 01.09.2025 в сетевом издании "РАММЕДИА", тел. +7 (496) 463-12-67, ramnews.ru

Раздел 3

Сведения о местоположении измененных (уточненных) границ объекта

1. Система координат -

2. Сведения о характерных точках границ объекта

Обозначение характерных точек границ	Существующие координаты, м		Измененные (уточненные) координаты, м		Метод определения координат характерной точки	Средняя квадратическая погрешность положения характерной точки (Mt), м	Описание обозначения точки на местности (при наличии)
	X	Y	X	Y			
1	2	3	4	5	6	7	8
-	-	-	-	-	-	-	

3. Сведения о характерных точках части (частей) границы объекта

Обозначение характерных точек границ	Существующие координаты, м		Измененные (уточненные) координаты, м		Метод определения координат характерной точки	Средняя квадратическая погрешность положения характерной точки (Mt), м	Описание обозначения точки на местности (при наличии)
	X	Y	X	Y			
1	2	3	4	5	6	7	8
-	-	-	-	-	-	-	

Страница 2648/3236, документ 573af594a40d0f29e616b139611b0587
подписан 01.09.2025, опубликован 01.09.2025 в сетевом
издании "РАММЕДИА", тел. +7 (496) 463-12-67, ramnews.ru

ГРАФИЧЕСКОЕ ОПИСАНИЕ
местоположения границ населенных пунктов, территориальных зон, особо охраняемых природных территорий, зон с особыми условиями использования территории

п. Раменской агрохимстанции (РАОС)

(наименование объекта, местоположение границ которого описано (далее - объект))

Раздел 1

Сведения об объекте

№ п/п	Характеристики объекта	Описание характеристик
1	2	3
1.	Местоположение объекта	Московская область, Раменский муниципальный округ
2.	Площадь объекта +/- величина погрешности определения площади (Р +/- Дельта Р)	561349 кв. м ± 262 кв. м
3.	Иные характеристики объекта	

Страница 2649/3236, документ 573af594a40d0f29e616b139611b0587 подписан 01.09.2025, опубликован 01.09.2025 в сетевом издании "РАММЕДИА", тел. +7 (496) 463-12-67, ramnews.ru

Раздел 2

Сведения о местоположении границ объекта

1. Система координат МСК-50, зона 2

2. Сведения о характерных точках границ объекта

Обозначение характерных точек границ	Координаты, м		Метод определения координат характерной точки	Средняя квадратическая погрешность положения характерной точки (Mt), м	Описание обозначения точки на местности (при наличии)
	X	Y			
1	2	3	4	5	6
1	442479.91	2224866.16	Картометрический	0,1	-
2	442490.53	2224897.89	Картометрический	0,1	-
3	442496.54	2224918.62	Картометрический	0,1	-
4	442493.93	2224943.53	Картометрический	0,1	-
5	442494.60	2224939.38	Картометрический	0,1	-
6	442498.47	2224921.01	Картометрический	0,1	-
7	442508.38	2224914.78	Картометрический	0,1	-
8	442508.99	2224914.55	Картометрический	0,1	-
9	442509.29	2224915.00	Картометрический	0,1	-
10	442510.61	2224913.92	Картометрический	0,1	-
11	442520.51	2224910.15	Картометрический	0,1	-
12	442522.57	2224906.34	Картометрический	0,1	-
13	442562.15	2224887.70	Картометрический	0,1	-
14	442573.74	2224878.03	Картометрический	0,1	-
15	442600.44	2224850.65	Картометрический	0,1	-
16	442615.20	2224835.61	Картометрический	0,1	-
17	442615.43	2224835.85	Картометрический	0,1	-
18	442621.72	2224829.21	Картометрический	0,1	-
19	442630.75	2224820.08	Картометрический	0,1	-
20	442634.68	2224816.77	Картометрический	0,1	-
21	442658.89	2224841.65	Картометрический	0,1	-
22	442672.87	2224855.91	Картометрический	0,1	-
23	442687.13	2224870.41	Картометрический	0,1	-
24	442708.20	2224891.59	Картометрический	0,1	-
25	442778.63	2224964.89	Картометрический	0,1	-
26	442800.23	2224986.68	Картометрический	0,1	-
27	442823.10	2225013.46	Картометрический	0,1	-
28	442841.29	2225033.03	Картометрический	0,1	-
29	442848.37	2225039.86	Картометрический	0,1	-
30	442867.77	2225060.10	Картометрический	0,1	-
31	442918.11	2225114.19	Картометрический	0,1	-
32	442871.23	2225160.66	Картометрический	0,1	-
33	442847.56	2225182.92	Картометрический	0,1	-
34	442831.30	2225198.23	Картометрический	0,1	-
35	442823.91	2225205.42	Картометрический	0,1	-

Страница 2650/3236, документ 573af594a40d0f29e616b139611b0587 подписан 01.09.2025, опубликован 01.09.2025 в сетевом издании "РАММЕДИА", тел. +7 (496) 463-12-67, ramnews.ru

Раздел 2

Сведения о местоположении границ объекта

Обозначение характерных точек границ	Координаты, м		Метод определения координат характерной точки	Средняя квадратическая погрешность положения характерной точки (Mt), м	Описание обозначения точки на местности (при наличии)
	X	Y			
1	2	3	4	5	6
36	442823.39	2225208.13	Картометрический	0,1	-
37	442811.88	2225206.17	Картометрический	0,1	-
38	442803.17	2225214.42	Картометрический	0,1	-
39	442779.19	2225210.34	Картометрический	0,1	-
40	442753.63	2225196.81	Картометрический	0,1	-
41	442747.94	2225202.21	Картометрический	0,1	-
42	442744.99	2225202.72	Картометрический	0,1	-
43	442731.07	2225188.32	Картометрический	0,1	-
44	442733.24	2225186.41	Картометрический	0,1	-
45	442722.37	2225180.98	Картометрический	0,1	-
46	442712.05	2225175.85	Картометрический	0,1	-
47	442697.90	2225161.91	Картометрический	0,1	-
48	442684.98	2225147.56	Картометрический	0,1	-
49	442681.06	2225143.02	Картометрический	0,1	-
50	442667.61	2225128.09	Картометрический	0,1	-
51	442618.40	2225068.07	Картометрический	0,1	-
52	442609.98	2225055.44	Картометрический	0,1	-
53	442585.61	2225032.87	Картометрический	0,1	-
54	442572.89	2225031.64	Картометрический	0,1	-
55	442561.09	2225021.83	Картометрический	0,1	-
56	442561.26	2225015.94	Картометрический	0,1	-
57	442551.64	2225008.22	Картометрический	0,1	-
58	442509.98	2224977.24	Картометрический	0,1	-
59	442491.29	2224962.87	Картометрический	0,1	-
60	442492.31	2224953.59	Картометрический	0,1	-
61	442492.95	2224949.61	Картометрический	0,1	-
62	442490.85	2224956.69	Картометрический	0,1	-
63	442489.44	2224961.45	Картометрический	0,1	-
64	442475.23	2224977.93	Картометрический	0,1	-
65	442481.88	2224983.86	Картометрический	0,1	-
66	442500.84	2225005.45	Картометрический	0,1	-
67	442513.79	2225015.54	Картометрический	0,1	-
68	442532.32	2225042.14	Картометрический	0,1	-
69	442547.58	2225057.40	Картометрический	0,1	-
70	442569.85	2225075.88	Картометрический	0,1	-
71	442575.73	2225082.53	Картометрический	0,1	-
72	442584.24	2225086.14	Картометрический	0,1	-
73	442618.70	2225151.58	Картометрический	0,1	-
74	442658.87	2225203.01	Картометрический	0,1	-
75	442680.96	2225217.14	Картометрический	0,1	-

Страница 2651/3236, документ 573af594a40d0f29e616b139611b0587 подписан 01.09.2025, опубликован 01.09.2025 в сетевом издании "РАММЕДИА", тел. +7 (496) 463-12-67, ramnews.ru

Раздел 2

Сведения о местоположении границ объекта

Обозначение характерных точек границ	Координаты, м		Метод определения координат характерной точки	Средняя квадратическая погрешность положения характерной точки (Mt), м	Описание обозначения точки на местности (при наличии)
	X	Y			
1	2	3	4	5	6
76	442698.35	2225225.48	Картометрический	0,1	-
77	442704.86	2225232.36	Картометрический	0,1	-
78	442707.04	2225242.50	Картометрический	0,1	-
79	442700.52	2225251.20	Картометрический	0,1	-
80	442655.61	2225281.99	Картометрический	0,1	-
81	442626.35	2225316.15	Картометрический	0,1	-
82	442593.32	2225366.77	Картометрический	0,1	-
83	442597.31	2225383.44	Картометрический	0,1	-
84	442579.01	2225403.59	Картометрический	0,1	-
85	442559.11	2225381.06	Картометрический	0,1	-
86	442553.69	2225382.72	Картометрический	0,1	-
87	442539.80	2225387.00	Картометрический	0,1	-
88	442669.71	2225533.07	Картометрический	0,1	-
89	442396.53	2225781.03	Картометрический	0,1	-
90	442394.87	2225779.93	Картометрический	0,1	-
91	442359.27	2225769.14	Картометрический	0,1	-
92	442322.32	2225772.24	Картометрический	0,1	-
93	442292.52	2225783.45	Картометрический	0,1	-
94	442225.20	2225731.07	Картометрический	0,1	-
95	442156.02	2225681.06	Картометрический	0,1	-
96	442153.26	2225692.73	Картометрический	0,1	-
97	441980.81	2225637.17	Картометрический	0,1	-
98	441988.85	2225578.33	Картометрический	0,1	-
99	441991.05	2225562.64	Картометрический	0,1	-
100	441842.07	2225453.22	Картометрический	0,1	-
101	441852.55	2225344.15	Картометрический	0,1	-
102	441863.85	2225226.59	Картометрический	0,1	-
103	442035.47	2225245.45	Картометрический	0,1	-
104	442051.32	2225132.31	Картометрический	0,1	-
105	442055.30	2225103.90	Картометрический	0,1	-
106	442125.84	2224986.54	Картометрический	0,1	-
107	442075.94	2224913.14	Картометрический	0,1	-
108	442028.02	2224838.92	Картометрический	0,1	-
109	441977.90	2224801.91	Картометрический	0,1	-
110	441990.88	2224791.76	Картометрический	0,1	-
111	442011.96	2224806.70	Картометрический	0,1	-
112	442012.42	2224807.04	Картометрический	0,1	-
113	442022.77	2224815.30	Картометрический	0,1	-
114	442022.81	2224815.34	Картометрический	0,1	-
115	442030.24	2224821.32	Картометрический	0,1	-

Страница 2652/3236, документ 573af594a40d0f29e616b139611b0587 подписан 01.09.2025, опубликован 01.09.2025 в сетевом издании "РАММЕДИА", тел. +7 (496) 463-12-67, ramnews.ru

Раздел 2

Сведения о местоположении границ объекта

Обозначение характерных точек границ	Координаты, м		Метод определения координат характерной точки	Средняя квадратическая погрешность положения характерной точки (Mt), м	Описание обозначения точки на местности (при наличии)
	X	Y			
1	2	3	4	5	6
116	442030.51	2224821.55	Картометрический	0,1	-
117	442036.86	2224827.06	Картометрический	0,1	-
118	442037.49	2224827.66	Картометрический	0,1	-
119	442042.76	2224833.11	Картометрический	0,1	-
120	442043.27	2224833.68	Картометрический	0,1	-
121	442047.88	2224839.25	Картометрический	0,1	-
122	442048.43	2224839.98	Картометрический	0,1	-
123	442052.32	2224845.67	Картометрический	0,1	-
124	442052.52	2224845.96	Картометрический	0,1	-
125	442057.47	2224853.77	Картометрический	0,1	-
126	442071.93	2224876.25	Картометрический	0,1	-
127	442071.95	2224876.27	Картометрический	0,1	-
128	442086.30	2224898.70	Картометрический	0,1	-
129	442100.42	2224920.56	Картометрический	0,1	-
130	442116.87	2224944.93	Картометрический	0,1	-
131	442132.71	2224968.07	Картометрический	0,1	-
132	442132.89	2224968.35	Картометрический	0,1	-
133	442147.66	2224991.57	Картометрический	0,1	-
134	442162.71	2225013.70	Картометрический	0,1	-
135	442162.80	2225013.84	Картометрический	0,1	-
136	442174.71	2225031.97	Картометрический	0,1	-
137	442174.90	2225032.27	Картометрический	0,1	-
138	442184.38	2225047.88	Картометрический	0,1	-
139	442192.77	2225059.99	Картометрический	0,1	-
140	442198.30	2225067.60	Картометрический	0,1	-
141	442203.22	2225073.45	Картометрический	0,1	-
142	442207.77	2225078.19	Картометрический	0,1	-
143	442214.20	2225083.71	Картометрический	0,1	-
144	442232.89	2225098.03	Картометрический	0,1	-
145	442233.01	2225098.12	Картометрический	0,1	-
146	442247.75	2225109.76	Картометрический	0,1	-
147	442269.77	2225126.78	Картометрический	0,1	-
148	442276.36	2225131.65	Картометрический	0,1	-
149	442219.19	2225079.74	Картометрический	0,1	-
150	442213.12	2225072.01	Картометрический	0,1	-
151	442195.27	2225049.63	Картометрический	0,1	-
152	442203.85	2225043.92	Картометрический	0,1	-
153	442353.18	2224944.52	Картометрический	0,1	-
154	442380.85	2224926.10	Картометрический	0,1	-
155	442480.84	2224859.53	Картометрический	0,1	-

Страница 2653/3236, документ 573af594a40d0f29e616b139611b0587 подписан 01.09.2025, опубликован 01.09.2025 в сетевом издании "РАММЕДИА", тел. +7 (496) 463-12-67, ramnews.ru

Раздел 2

Сведения о местоположении границ объекта

Обозначение характерных точек границ	Координаты, м		Метод определения координат характерной точки	Средняя квадратическая погрешность положения характерной точки (Mt), м	Описание обозначения точки на местности (при наличии)
	X	Y			
1	2	3	4	5	6
1	442479.91	2224866.16	Картометрический	0,1	-
156	442064.94	2225107.30	Картометрический	0,1	-
157	442054.10	2225184.62	Картометрический	0,1	-
158	442119.73	2225255.86	Картометрический	0,1	-
159	442219.03	2225337.75	Картометрический	0,1	-
160	442232.08	2225272.91	Картометрический	0,1	-
161	442242.57	2225216.82	Картометрический	0,1	-
162	442253.43	2225195.87	Картометрический	0,1	-
163	442179.40	2225140.63	Картометрический	0,1	-
164	442173.08	2225135.32	Картометрический	0,1	-
165	442197.30	2225080.59	Картометрический	0,1	-
166	442132.26	2224995.30	Картометрический	0,1	-
156	442064.94	2225107.30	Картометрический	0,1	-
167	442334.41	2224624.14	Картометрический	0,1	-
168	442320.99	2224634.74	Картометрический	0,1	-
169	442316.41	2224636.39	Картометрический	0,1	-
170	442310.34	2224641.03	Картометрический	0,1	-
171	442298.60	2224649.98	Картометрический	0,1	-
172	442224.31	2224706.87	Картометрический	0,1	-
173	442213.86	2224716.46	Картометрический	0,1	-
174	442201.44	2224724.91	Картометрический	0,1	-
175	442192.57	2224732.19	Картометрический	0,1	-
176	442192.09	2224731.58	Картометрический	0,1	-
177	442180.87	2224741.57	Картометрический	0,1	-
178	442169.68	2224751.56	Картометрический	0,1	-
179	442144.77	2224720.26	Картометрический	0,1	-
180	442118.93	2224688.57	Картометрический	0,1	-
181	442100.17	2224670.36	Картометрический	0,1	-
182	442136.29	2224637.44	Картометрический	0,1	-
183	442171.70	2224601.08	Картометрический	0,1	-
184	442178.64	2224600.14	Картометрический	0,1	-
185	442171.88	2224591.30	Картометрический	0,1	-
186	442170.98	2224590.72	Картометрический	0,1	-
187	442171.01	2224590.18	Картометрический	0,1	-
188	442167.84	2224586.04	Картометрический	0,1	-
189	442183.71	2224573.51	Картометрический	0,1	-
190	442176.11	2224562.43	Картометрический	0,1	-
191	442196.46	2224547.43	Картометрический	0,1	-
192	442184.50	2224532.21	Картометрический	0,1	-
193	442165.47	2224546.93	Картометрический	0,1	-

Страница 2654/3236, документ 573af594a40d0f29e616b139611b0587 подписан 01.09.2025, опубликован 01.09.2025 в сетевом издании "РАММЕДИА", тел. +7 (496) 463-12-67, ramnews.ru

Раздел 2

Сведения о местоположении границ объекта

Обозначение характерных точек границ	Координаты, м		Метод определения координат характерной точки	Средняя квадратическая погрешность положения характерной точки (Mt), м	Описание обозначения точки на местности (при наличии)
	X	Y			
1	2	3	4	5	6
194	442154.31	2224530.09	Картометрический	0,1	-
195	442144.19	2224514.77	Картометрический	0,1	-
196	442148.82	2224509.56	Картометрический	0,1	-
197	442140.39	2224497.52	Картометрический	0,1	-
198	442132.78	2224497.51	Картометрический	0,1	-
199	442111.72	2224465.65	Картометрический	0,1	-
200	442109.06	2224460.85	Картометрический	0,1	-
201	442188.81	2224388.18	Картометрический	0,1	-
202	442282.41	2224528.11	Картометрический	0,1	-
203	442279.01	2224531.07	Картометрический	0,1	-
204	442290.67	2224544.50	Картометрический	0,1	-
205	442312.53	2224583.54	Картометрический	0,1	-
206	442304.73	2224589.28	Картометрический	0,1	-
207	442304.94	2224589.47	Картометрический	0,1	-
208	442307.65	2224587.57	Картометрический	0,1	-
167	442334.41	2224624.14	Картометрический	0,1	-
209	442226.61	2224498.72	Картометрический	0,1	-
210	442216.26	2224498.23	Картометрический	0,1	-
211	442215.68	2224498.70	Картометрический	0,1	-
212	442220.30	2224504.37	Картометрический	0,1	-
213	442232.16	2224519.09	Картометрический	0,1	-
214	442239.62	2224509.91	Картометрический	0,1	-
215	442229.99	2224498.03	Картометрический	0,1	-
209	442226.61	2224498.72	Картометрический	0,1	-

3. Сведения о характерных точках части (частей) границы объекта

Обозначение характерных точек границ	Координаты, м		Метод определения координат характерной точки	Средняя квадратическая погрешность положения характерной точки (Mt), м	Описание обозначения точки на местности (при наличии)
	X	Y			
1	2	3	4	5	6
-	-	-	-	-	-

Страница 2655/3236, документ 573af594a40d0f29e616b139611b0587 подписан 01.09.2025, опубликован 01.09.2025 в сетевом издании "РАММЕДИА", тел. +7 (496) 463-12-67, ramnews.ru

Раздел 3

Сведения о местоположении измененных (уточненных) границ объекта

1. Система координат -

2. Сведения о характерных точках границ объекта

Обозначение характерных точек границ	Существующие координаты, м		Измененные (уточненные) координаты, м		Метод определения координат характерной точки	Средняя квадратическая погрешность положения характерной точки (Mt), м	Описание обозначения точки на местности (при наличии)
	X	Y	X	Y			
1	2	3	4	5	6	7	8
-	-	-	-	-	-	-	

3. Сведения о характерных точках части (частей) границы объекта

Обозначение характерных точек границ	Существующие координаты, м		Измененные (уточненные) координаты, м		Метод определения координат характерной точки	Средняя квадратическая погрешность положения характерной точки (Mt), м	Описание обозначения точки на местности (при наличии)
	X	Y	X	Y			
1	2	3	4	5	6	7	8
-	-	-	-	-	-	-	

Страница 2656/3236, документ 573af594a40d0f29e616b139611b0587
подписан 01.09.2025, опубликован 01.09.2025 в сетевом
издании "РАММЕДИА", тел. +7 (496) 463-12-67, ramnews.ru

ГРАФИЧЕСКОЕ ОПИСАНИЕ
местоположения границ населенных пунктов, территориальных зон, особо охраняемых природных территорий, зон с особыми условиями использования территории

п. Ремзавода

(наименование объекта, местоположение границ которого описано (далее - объект))

Раздел 1

Сведения об объекте

№ п/п	Характеристики объекта	Описание характеристик
1	2	3
1.	Местоположение объекта	Московская область, Раменский муниципальный округ
2.	Площадь объекта +/- величина погрешности определения площади (Р +/- Дельта Р)	352693 кв. м ± 208 кв. м
3.	Иные характеристики объекта	

Страница 2657/3236, документ 573af594a40d0f29e616b139611b0587 подписан 01.09.2025, опубликован 01.09.2025 в сетевом издании "РАММЕДИА", тел. +7 (496) 463-12-67, ramnews.ru

Раздел 2

Сведения о местоположении границ объекта

1. Система координат МСК-50, зона 2

2. Сведения о характерных точках границ объекта

Обозначение характерных точек границ	Координаты, м		Метод определения координат характерной точки	Средняя квадратическая погрешность положения характерной точки (Mt), м	Описание обозначения точки на местности (при наличии)
	X	Y			
1	2	3	4	5	6
1	421247.70	2247886.88	Картометрический	0,1	-
2	421358.62	2247938.76	Картометрический	0,1	-
3	421378.54	2247918.93	Картометрический	0,1	-
4	421391.37	2247955.40	Картометрический	0,1	-
5	421434.51	2247914.47	Картометрический	0,1	-
6	421390.24	2247852.94	Картометрический	0,1	-
7	421494.65	2247762.25	Картометрический	0,1	-
8	421563.72	2247697.49	Картометрический	0,1	-
9	421597.85	2247768.74	Картометрический	0,1	-
10	421610.39	2247790.53	Картометрический	0,1	-
11	421601.07	2247800.49	Картометрический	0,1	-
12	421612.20	2247828.44	Картометрический	0,1	-
13	421613.83	2247827.80	Картометрический	0,1	-
14	421617.03	2247826.54	Картометрический	0,1	-
15	421630.66	2247820.96	Картометрический	0,1	-
16	421645.41	2247815.08	Картометрический	0,1	-
17	421649.20	2247813.56	Картометрический	0,1	-
18	421659.23	2247809.56	Картометрический	0,1	-
19	421678.46	2247803.13	Картометрический	0,1	-
20	421731.76	2247798.47	Картометрический	0,1	-
21	421779.39	2247782.60	Картометрический	0,1	-
22	421796.57	2247778.97	Картометрический	0,1	-
23	421847.14	2247757.36	Картометрический	0,1	-
24	421858.90	2247754.85	Картометрический	0,1	-
25	421954.20	2247737.00	Картометрический	0,1	-
26	421956.99	2247754.81	Картометрический	0,1	-
27	421961.62	2247803.43	Картометрический	0,1	-
28	421968.70	2247849.47	Картометрический	0,1	-
29	422224.22	2247794.48	Картометрический	0,1	-
30	422224.49	2247784.20	Картометрический	0,1	-
31	422257.04	2247778.81	Картометрический	0,1	-
32	422255.20	2247697.07	Картометрический	0,1	-
33	422254.10	2247691.28	Картометрический	0,1	-
34	422238.86	2247610.92	Картометрический	0,1	-
35	422201.62	2247517.59	Картометрический	0,1	-

Страница 2658/3236, документ 573af594a40d0f29e616b139611b0587 подписан 01.09.2025, опубликован 01.09.2025 в сетевом издании "РАММЕДИА", тел. +7 (496) 463-12-67, ramnews.ru

Раздел 2

Сведения о местоположении границ объекта

Обозначение характерных точек границ	Координаты, м		Метод определения координат характерной точки	Средняя квадратическая погрешность положения характерной точки (Mt), м	Описание обозначения точки на местности (при наличии)
	X	Y			
1	2	3	4	5	6
36	422180.59	2247449.73	Картометрический	0,1	-
37	422206.36	2247441.77	Картометрический	0,1	-
38	422276.32	2247424.67	Картометрический	0,1	-
39	422588.03	2247444.83	Картометрический	0,1	-
40	422603.16	2247423.76	Картометрический	0,1	-
41	422599.85	2247364.56	Картометрический	0,1	-
42	422609.84	2247364.84	Картометрический	0,1	-
43	422612.71	2247362.07	Картометрический	0,1	-
44	422610.74	2247347.35	Картометрический	0,1	-
45	422607.93	2247329.39	Картометрический	0,1	-
46	422605.86	2247314.06	Картометрический	0,1	-
47	422603.18	2247297.18	Картометрический	0,1	-
48	422614.26	2247297.69	Картометрический	0,1	-
49	422633.20	2247285.41	Картометрический	0,1	-
50	422625.93	2247284.26	Картометрический	0,1	-
51	422609.88	2247281.49	Картометрический	0,1	-
52	422591.46	2247278.36	Картометрический	0,1	-
53	422561.58	2247273.03	Картометрический	0,1	-
54	422537.49	2247268.84	Картометрический	0,1	-
55	422518.22	2247265.25	Картометрический	0,1	-
56	422499.46	2247261.74	Картометрический	0,1	-
57	422499.31	2247261.71	Картометрический	0,1	-
58	422485.20	2247259.29	Картометрический	0,1	-
59	422475.03	2247257.16	Картометрический	0,1	-
60	422474.44	2247257.05	Картометрический	0,1	-
61	422465.30	2247255.71	Картометрический	0,1	-
62	422464.89	2247255.65	Картометрический	0,1	-
63	422456.23	2247254.74	Картометрический	0,1	-
64	422455.86	2247254.71	Картометрический	0,1	-
65	422446.00	2247254.04	Картометрический	0,1	-
66	422445.84	2247254.03	Картометрический	0,1	-
67	422436.32	2247253.53	Картометрический	0,1	-
68	422424.78	2247257.91	Картометрический	0,1	-
69	422134.11	2247327.78	Картометрический	0,1	-
70	421990.33	2247367.00	Картометрический	0,1	-
71	421992.35	2247375.15	Картометрический	0,1	-
72	421996.67	2247390.21	Картометрический	0,1	-
73	421999.86	2247402.65	Картометрический	0,1	-
74	422016.10	2247461.53	Картометрический	0,1	-
75	421991.85	2247469.38	Картометрический	0,1	-

Страница 2659/3236, документ 573af594a40d0f29e616b139611b0587 подписан 01.09.2025, опубликован 01.09.2025 в сетевом издании "РАММЕДИА", тел. +7 (496) 463-12-67, ramnews.ru

Раздел 2

Сведения о местоположении границ объекта

Обозначение характерных точек границ	Координаты, м		Метод определения координат характерной точки	Средняя квадратическая погрешность положения характерной точки (Mt), м	Описание обозначения точки на местности (при наличии)
	X	Y			
1	2	3	4	5	6
76	421959.63	2247479.19	Картометрический	0,1	-
77	421976.11	2247537.62	Картометрический	0,1	-
78	421989.45	2247532.95	Картометрический	0,1	-
79	421998.53	2247565.33	Картометрический	0,1	-
80	422015.14	2247560.67	Картометрический	0,1	-
81	422043.36	2247665.32	Картометрический	0,1	-
82	421813.53	2247724.90	Картометрический	0,1	-
83	421802.27	2247686.39	Картометрический	0,1	-
84	421803.18	2247683.97	Картометрический	0,1	-
85	421791.52	2247641.32	Картометрический	0,1	-
86	421784.47	2247638.44	Картометрический	0,1	-
87	421773.72	2247597.35	Картометрический	0,1	-
88	421763.74	2247598.67	Картометрический	0,1	-
89	421725.33	2247450.66	Картометрический	0,1	-
90	421722.73	2247439.53	Картометрический	0,1	-
91	421710.04	2247442.93	Картометрический	0,1	-
92	421553.34	2247487.35	Картометрический	0,1	-
93	421420.15	2247524.41	Картометрический	0,1	-
94	421238.00	2247567.84	Картометрический	0,1	-
95	421270.31	2247719.97	Картометрический	0,1	-
96	421251.08	2247873.77	Картометрический	0,1	-
1	421247.70	2247886.88	Картометрический	0,1	-
97	421932.40	2247425.59	Картометрический	0,1	-
98	421958.37	2247418.98	Картометрический	0,1	-
99	421957.01	2247413.65	Картометрический	0,1	-
100	421953.87	2247401.29	Картометрический	0,1	-
101	421953.01	2247397.90	Картометрический	0,1	-
102	421932.17	2247403.20	Картометрический	0,1	-
103	421929.54	2247392.89	Картометрический	0,1	-
104	421924.45	2247394.34	Картометрический	0,1	-
97	421932.40	2247425.59	Картометрический	0,1	-

3. Сведения о характерных точках части (частей) границы объекта

Обозначение характерных точек границ	Координаты, м		Метод определения координат характерной точки	Средняя квадратическая погрешность положения характерной точки (Mt), м	Описание обозначения точки на местности (при наличии)
	X	Y			
1	2	3	4	5	6
-	-	-	-	-	-

Страница 2660/3236, документ 573af594a40d0f29e616b139611b0587 подписан 01.09.2025, опубликован 01.09.2025 в сетевом издании "РАММЕДИА", тел. +7 (496) 463-12-67, ramnews.ru

Раздел 3

Сведения о местоположении измененных (уточненных) границ объекта

1. Система координат -

2. Сведения о характерных точках границ объекта

Обозначение характерных точек границ	Существующие координаты, м		Измененные (уточненные) координаты, м		Метод определения координат характерной точки	Средняя квадратическая погрешность положения характерной точки (Mt), м	Описание обозначения точки на местности (при наличии)
	X	Y	X	Y			
1	2	3	4	5	6	7	8
-	-	-	-	-	-	-	

3. Сведения о характерных точках части (частей) границы объекта

Обозначение характерных точек границ	Существующие координаты, м		Измененные (уточненные) координаты, м		Метод определения координат характерной точки	Средняя квадратическая погрешность положения характерной точки (Mt), м	Описание обозначения точки на местности (при наличии)
	X	Y	X	Y			
1	2	3	4	5	6	7	8
-	-	-	-	-	-	-	

Страница 2661/3236, документ 573af594a40d0f29e616b139611b0587
подписан 01.09.2025, опубликован 01.09.2025 в сетевом
издании "РАММЕДИА", тел. +7 (496) 463-12-67, ramnews.ru

ГРАФИЧЕСКОЕ ОПИСАНИЕ
местоположения границ населенных пунктов, территориальных зон, особо охраняемых природных территорий, зон с особыми условиями использования территории

п. Рылеево

(наименование объекта, местоположение границ которого описано (далее - объект))

Раздел 1

Сведения об объекте

№ п/п	Характеристики объекта	Описание характеристик
1	2	3
1.	Местоположение объекта	Московская область, Раменский муниципальный округ
2.	Площадь объекта +/- величина погрешности определения площади (Р +/- Дельта Р)	2244638 кв. м ± 524 кв. м
3.	Иные характеристики объекта	

Страница 2662/3236, документ 573af594a40d0f29e616b139611b0587 подписан 01.09.2025, опубликован 01.09.2025 в сетевом издании "РАММЕДИА", тел. +7 (496) 463-12-67, ramnews.ru

Раздел 2

Сведения о местоположении границ объекта

1. Система координат МСК-50, зона 2

2. Сведения о характерных точках границ объекта

Обозначение характерных точек границ	Координаты, м		Метод определения координат характерной точки	Средняя квадратическая погрешность положения характерной точки (Mt), м	Описание обозначения точки на местности (при наличии)
	X	Y			
1	2	3	4	5	6
1	422404.25	2227179.80	Картометрический	0,1	-
2	422425.01	2227156.41	Картометрический	0,1	-
3	422425.07	2227156.46	Картометрический	0,1	-
4	422442.94	2227144.00	Картометрический	0,1	-
5	422439.02	2227140.63	Картометрический	0,1	-
6	422443.61	2227135.43	Картометрический	0,1	-
7	422462.78	2227156.74	Картометрический	0,1	-
8	422491.44	2227123.65	Картометрический	0,1	-
9	422468.83	2227107.01	Картометрический	0,1	-
10	422477.88	2227096.84	Картометрический	0,1	-
11	422491.47	2227078.38	Картометрический	0,1	-
12	422502.08	2227069.56	Картометрический	0,1	-
13	422594.79	2226872.93	Картометрический	0,1	-
14	422603.20	2226863.42	Картометрический	0,1	-
15	422768.96	2226676.01	Картометрический	0,1	-
16	422800.93	2226612.50	Картометрический	0,1	-
17	422688.69	2226583.63	Картометрический	0,1	-
18	422593.81	2226556.45	Картометрический	0,1	-
19	422595.70	2226521.27	Картометрический	0,1	-
20	422599.88	2226516.82	Картометрический	0,1	-
21	422596.16	2226512.74	Картометрический	0,1	-
22	422602.63	2226392.19	Картометрический	0,1	-
23	422588.15	2226302.31	Картометрический	0,1	-
24	422582.73	2226268.66	Картометрический	0,1	-
25	422583.44	2226268.16	Картометрический	0,1	-
26	422578.23	2226230.37	Картометрический	0,1	-
27	422576.24	2226228.47	Картометрический	0,1	-
28	422573.45	2226211.13	Картометрический	0,1	-
29	422573.45	2226211.12	Картометрический	0,1	-
30	422657.73	2226225.54	Картометрический	0,1	-
31	422884.42	2226254.15	Картометрический	0,1	-
32	423097.22	2226348.78	Картометрический	0,1	-
33	423284.82	2226453.38	Картометрический	0,1	-
34	423385.44	2226456.23	Картометрический	0,1	-
35	423384.12	2226455.36	Картометрический	0,1	-

Страница 2663/3236, документ 573af594a40d0f29e616b139611b0587 подписан 01.09.2025, опубликован 01.09.2025 в сетевом издании "РАММЕДИА", тел. +7 (496) 463-12-67, ramnews.ru

Раздел 2

Сведения о местоположении границ объекта

Обозначение характерных точек границ	Координаты, м		Метод определения координат характерной точки	Средняя квадратическая погрешность положения характерной точки (Mt), м	Описание обозначения точки на местности (при наличии)
	X	Y			
1	2	3	4	5	6
36	423387.35	2226441.30	Картометрический	0,1	-
37	423390.10	2226440.92	Картометрический	0,1	-
38	423425.95	2226449.09	Картометрический	0,1	-
39	423426.91	2226449.31	Картометрический	0,1	-
40	423427.84	2226449.52	Картометрический	0,1	-
41	423428.76	2226449.71	Картометрический	0,1	-
42	423429.65	2226449.89	Картометрический	0,1	-
43	423430.52	2226450.05	Картометрический	0,1	-
44	423431.36	2226450.18	Картометрический	0,1	-
45	423432.18	2226450.29	Картометрический	0,1	-
46	423432.98	2226450.37	Картометрический	0,1	-
47	423433.75	2226450.42	Картометрический	0,1	-
48	423434.50	2226450.44	Картометрический	0,1	-
49	423435.22	2226450.42	Картометрический	0,1	-
50	423435.92	2226450.37	Картометрический	0,1	-
51	423436.58	2226450.29	Картометрический	0,1	-
52	423437.21	2226450.17	Картометрический	0,1	-
53	423437.90	2226450.00	Картометрический	0,1	-
54	423438.44	2226449.82	Картометрический	0,1	-
55	423438.97	2226449.61	Картометрический	0,1	-
56	423439.49	2226449.36	Картометрический	0,1	-
57	423439.99	2226449.08	Картометрический	0,1	-
58	423440.49	2226448.77	Картометрический	0,1	-
59	423440.67	2226448.63	Картометрический	0,1	-
60	423453.47	2226451.10	Картометрический	0,1	-
61	423462.20	2226431.61	Картометрический	0,1	-
62	423463.72	2226428.21	Картометрический	0,1	-
63	423450.73	2226415.21	Картометрический	0,1	-
64	423451.71	2226410.38	Картометрический	0,1	-
65	423452.21	2226406.95	Картометрический	0,1	-
66	423452.28	2226403.91	Картометрический	0,1	-
67	423451.92	2226401.94	Картометрический	0,1	-
68	423377.08	2226337.77	Картометрический	0,1	-
69	423386.05	2226327.40	Картометрический	0,1	-
70	423378.47	2226320.85	Картометрический	0,1	-
71	423365.86	2226330.28	Картометрический	0,1	-
72	423361.20	2226326.94	Картометрический	0,1	-
73	423360.14	2226328.43	Картометрический	0,1	-
74	423357.54	2226326.22	Картометрический	0,1	-
75	423357.29	2226326.00	Картометрический	0,1	-

Страница 2664/3236, документ 573af594a40d0f29e616b139611b0587 подписан 01.09.2025, опубликован 01.09.2025 в сетевом издании "РАММЕДИА", тел. +7 (496) 463-12-67, ramnews.ru

Раздел 2

Сведения о местоположении границ объекта

Обозначение характерных точек границ	Координаты, м		Метод определения координат характерной точки	Средняя квадратическая погрешность положения характерной точки (Mt), м	Описание обозначения точки на местности (при наличии)
	X	Y			
1	2	3	4	5	6
76	423338.10	2226309.06	Картометрический	0,1	-
77	423318.33	2226293.28	Картометрический	0,1	-
78	423318.05	2226293.05	Картометрический	0,1	-
79	423291.32	2226270.79	Картометрический	0,1	-
80	423291.07	2226270.58	Картометрический	0,1	-
81	423280.26	2226261.24	Картометрический	0,1	-
82	423261.70	2226245.63	Картометрический	0,1	-
83	423246.29	2226232.62	Картометрический	0,1	-
84	423246.21	2226232.55	Картометрический	0,1	-
85	423225.98	2226215.28	Картометрический	0,1	-
86	423206.24	2226198.33	Картометрический	0,1	-
87	423185.80	2226180.90	Картометрический	0,1	-
88	423164.72	2226163.73	Картометрический	0,1	-
89	423149.85	2226151.56	Картометрический	0,1	-
90	423149.53	2226151.30	Картометрический	0,1	-
91	423128.67	2226133.39	Картометрический	0,1	-
92	423128.49	2226133.23	Картометрический	0,1	-
93	423099.90	2226108.01	Картометрический	0,1	-
94	423077.15	2226088.79	Картометрический	0,1	-
95	423043.28	2226060.15	Картометрический	0,1	-
96	423043.10	2226059.99	Картометрический	0,1	-
97	423019.69	2226039.66	Картометрический	0,1	-
98	422996.91	2226020.60	Картометрический	0,1	-
99	422971.92	2225999.84	Картометрический	0,1	-
100	422942.95	2225975.76	Картометрический	0,1	-
101	422942.70	2225975.56	Картометрический	0,1	-
102	422909.74	2225947.14	Картометрический	0,1	-
103	422884.73	2225926.57	Картометрический	0,1	-
104	422884.63	2225926.49	Картометрический	0,1	-
105	422860.64	2225906.47	Картометрический	0,1	-
106	422860.58	2225906.42	Картометрический	0,1	-
107	422838.94	2225888.21	Картометрический	0,1	-
108	422815.44	2225869.81	Картометрический	0,1	-
109	422815.03	2225869.48	Картометрический	0,1	-
110	422799.54	2225856.57	Картометрический	0,1	-
111	422804.18	2225850.68	Картометрический	0,1	-
112	422816.57	2225834.96	Картометрический	0,1	-
113	422820.58	2225829.87	Картометрический	0,1	-
114	422817.25	2225826.99	Картометрический	0,1	-
115	422897.43	2225756.60	Картометрический	0,1	-

Страница 2665/3236, документ 573af594a40d0f29e616b139611b0587 подписан 01.09.2025, опубликован 01.09.2025 в сетевом издании "РАММЕДИА", тел. +7 (496) 463-12-67, ramnews.ru

Раздел 2

Сведения о местоположении границ объекта

Обозначение характерных точек границ	Координаты, м		Метод определения координат характерной точки	Средняя квадратическая погрешность положения характерной точки (Mt), м	Описание обозначения точки на местности (при наличии)
	X	Y			
1	2	3	4	5	6
116	422952.35	2225708.38	Картометрический	0,1	-
117	423004.07	2225662.97	Картометрический	0,1	-
118	423065.03	2225687.89	Картометрический	0,1	-
119	423090.11	2225702.06	Картометрический	0,1	-
120	423137.42	2225708.25	Картометрический	0,1	-
121	423185.72	2225718.70	Картометрический	0,1	-
122	423180.05	2225706.78	Картометрический	0,1	-
123	423180.00	2225706.67	Картометрический	0,1	-
124	423167.24	2225679.85	Картометрический	0,1	-
125	423166.13	2225677.61	Картометрический	0,1	-
126	423155.44	2225656.54	Картометрический	0,1	-
127	423094.70	2225649.82	Картометрический	0,1	-
128	423046.83	2225632.84	Картометрический	0,1	-
129	422959.08	2225588.08	Картометрический	0,1	-
130	422925.47	2225560.87	Картометрический	0,1	-
131	422917.51	2225523.97	Картометрический	0,1	-
132	422924.92	2225500.13	Картометрический	0,1	-
133	422917.54	2225479.13	Картометрический	0,1	-
134	422906.14	2225470.06	Картометрический	0,1	-
135	422881.07	2225474.06	Картометрический	0,1	-
136	422864.54	2225466.69	Картометрический	0,1	-
137	422861.71	2225434.33	Картометрический	0,1	-
138	422862.31	2225388.92	Картометрический	0,1	-
139	422857.75	2225368.49	Картометрический	0,1	-
140	422852.65	2225328.74	Картометрический	0,1	-
141	422845.85	2225268.58	Картометрический	0,1	-
142	422842.43	2225261.20	Картометрический	0,1	-
143	422889.75	2225229.35	Картометрический	0,1	-
144	422914.60	2225217.06	Картометрический	0,1	-
145	422911.25	2225182.57	Картометрический	0,1	-
146	422908.44	2225172.95	Картометрический	0,1	-
147	422905.50	2225163.11	Картометрический	0,1	-
148	422884.68	2225158.47	Картометрический	0,1	-
149	422827.95	2225180.51	Картометрический	0,1	-
150	422797.57	2225199.30	Картометрический	0,1	-
151	422771.52	2225222.59	Картометрический	0,1	-
152	422752.61	2225252.90	Картометрический	0,1	-
153	422746.62	2225262.69	Картометрический	0,1	-
154	422731.83	2225299.51	Картометрический	0,1	-
155	422725.27	2225321.68	Картометрический	0,1	-

Страница 2666/3236, документ 573af594a40d0f29e616b139611b0587 подписан 01.09.2025, опубликован 01.09.2025 в сетевом издании "РАММЕДИА", тел. +7 (496) 463-12-67, ramnews.ru

Раздел 2

Сведения о местоположении границ объекта

Обозначение характерных точек границ	Координаты, м		Метод определения координат характерной точки	Средняя квадратическая погрешность положения характерной точки (Mt), м	Описание обозначения точки на местности (при наличии)
	X	Y			
1	2	3	4	5	6
156	422714.54	2225368.24	Картометрический	0,1	-
157	422695.97	2225412.48	Картометрический	0,1	-
158	422670.04	2225460.19	Картометрический	0,1	-
159	422657.75	2225476.17	Картометрический	0,1	-
160	422657.74	2225476.17	Картометрический	0,1	-
161	422644.40	2225493.51	Картометрический	0,1	-
162	422637.54	2225489.59	Картометрический	0,1	-
163	422625.68	2225493.92	Картометрический	0,1	-
164	422556.57	2225529.71	Картометрический	0,1	-
165	422535.75	2225537.51	Картометрический	0,1	-
166	422520.14	2225539.54	Картометрический	0,1	-
167	422502.27	2225554.50	Картометрический	0,1	-
168	422492.56	2225546.62	Картометрический	0,1	-
169	422473.13	2225529.75	Картометрический	0,1	-
170	422473.01	2225529.65	Картометрический	0,1	-
171	422456.22	2225515.52	Картометрический	0,1	-
172	422442.60	2225503.91	Картометрический	0,1	-
173	422423.76	2225487.52	Картометрический	0,1	-
174	422402.60	2225469.10	Картометрический	0,1	-
175	422402.47	2225469.00	Картометрический	0,1	-
176	422375.98	2225446.68	Картометрический	0,1	-
177	422370.05	2225441.59	Картометрический	0,1	-
178	422377.83	2225432.68	Картометрический	0,1	-
179	422374.82	2225430.05	Картометрический	0,1	-
180	422367.01	2225438.98	Картометрический	0,1	-
181	422361.49	2225434.25	Картометрический	0,1	-
182	422361.45	2225434.22	Картометрический	0,1	-
183	422338.85	2225415.04	Картометрический	0,1	-
184	422338.83	2225415.02	Картометрический	0,1	-
185	422321.47	2225400.37	Картометрический	0,1	-
186	422321.45	2225400.35	Картометрический	0,1	-
187	422302.94	2225384.78	Картометрический	0,1	-
188	422294.22	2225377.19	Картометрический	0,1	-
189	422277.28	2225361.72	Картометрический	0,1	-
190	422277.04	2225361.50	Картометрический	0,1	-
191	422265.21	2225351.41	Картометрический	0,1	-
192	422248.06	2225336.39	Картометрический	0,1	-
193	422235.42	2225324.59	Картометрический	0,1	-
194	422235.15	2225324.34	Картометрический	0,1	-
195	422218.36	2225309.79	Картометрический	0,1	-

Страница 2667/3236, документ 573af594a40d0f29e616b139611b0587 подписан 01.09.2025, опубликован 01.09.2025 в сетевом издании "РАММЕДИА", тел. +7 (496) 463-12-67, ramnews.ru

Раздел 2

Сведения о местоположении границ объекта

Обозначение характерных точек границ	Координаты, м		Метод определения координат характерной точки	Средняя квадратическая погрешность положения характерной точки (Mt), м	Описание обозначения точки на местности (при наличии)
	X	Y			
1	2	3	4	5	6
196	422197.54	2225291.49	Картометрический	0,1	-
197	422181.51	2225276.93	Картометрический	0,1	-
198	422181.44	2225276.87	Картометрический	0,1	-
199	422161.73	2225259.30	Картометрический	0,1	-
200	422146.50	2225244.95	Картометрический	0,1	-
201	422146.27	2225244.74	Картометрический	0,1	-
202	422130.68	2225230.97	Картометрический	0,1	-
203	422130.41	2225230.74	Картометрический	0,1	-
204	422112.08	2225215.66	Картометрический	0,1	-
205	422111.90	2225215.52	Картометрический	0,1	-
206	422093.78	2225201.29	Картометрический	0,1	-
207	422093.76	2225201.27	Картометрический	0,1	-
208	422079.87	2225190.41	Картометрический	0,1	-
209	422079.20	2225189.94	Картометрический	0,1	-
210	422063.89	2225179.87	Картометрический	0,1	-
211	422037.93	2225161.86	Картометрический	0,1	-
212	422037.82	2225161.79	Картометрический	0,1	-
213	422023.42	2225152.07	Картометрический	0,1	-
214	422023.33	2225152.01	Картометрический	0,1	-
215	422002.51	2225138.29	Картометрический	0,1	-
216	422002.49	2225138.28	Картометрический	0,1	-
217	421989.70	2225129.87	Картометрический	0,1	-
218	421989.54	2225129.77	Картометрический	0,1	-
219	421976.87	2225121.79	Картометрический	0,1	-
220	421976.21	2225121.41	Картометрический	0,1	-
221	421961.85	2225113.81	Картометрический	0,1	-
222	421961.76	2225113.76	Картометрический	0,1	-
223	421949.01	2225107.17	Картометрический	0,1	-
224	421948.37	2225106.87	Картометрический	0,1	-
225	421932.74	2225100.15	Картометрический	0,1	-
226	421932.67	2225100.12	Картометрический	0,1	-
227	421909.02	2225090.16	Картометрический	0,1	-
228	421909.00	2225090.15	Картометрический	0,1	-
229	421891.69	2225082.88	Картометрический	0,1	-
230	421891.36	2225082.75	Картометрический	0,1	-
231	421883.88	2225079.92	Картометрический	0,1	-
232	421883.63	2225079.83	Картометрический	0,1	-
233	421866.98	2225074.04	Картометрический	0,1	-
234	421866.78	2225073.98	Картометрический	0,1	-
235	421855.04	2225070.17	Картометрический	0,1	-

Страница 2668/3236, документ 573af594a40d0f29e616b139611b0587 подписан 01.09.2025, опубликован 01.09.2025 в сетевом издании "РАММЕДИА", тел. +7 (496) 463-12-67, ramnews.ru

Раздел 2

Сведения о местоположении границ объекта

Обозначение характерных точек границ	Координаты, м		Метод определения координат характерной точки	Средняя квадратическая погрешность положения характерной точки (Mt), м	Описание обозначения точки на местности (при наличии)
	X	Y			
1	2	3	4	5	6
236	421854.70	2225070.07	Картометрический	0,1	-
237	421840.51	2225066.02	Картометрический	0,1	-
238	421840.02	2225065.89	Картометрический	0,1	-
239	421827.85	2225063.08	Картометрический	0,1	-
240	421805.78	2225057.57	Картометрический	0,1	-
241	421790.13	2225053.62	Картометрический	0,1	-
242	421771.69	2225048.73	Картометрический	0,1	-
243	421771.56	2225048.70	Картометрический	0,1	-
244	421753.69	2225044.22	Картометрический	0,1	-
245	421753.64	2225044.21	Картометрический	0,1	-
246	421742.95	2225041.59	Картометрический	0,1	-
247	421742.74	2225041.54	Картометрический	0,1	-
248	421736.11	2225040.07	Картометрический	0,1	-
249	421732.07	2225039.14	Картометрический	0,1	-
250	421729.83	2225038.47	Картометрический	0,1	-
251	421728.92	2225043.44	Картометрический	0,1	-
252	421727.25	2225052.60	Картометрический	0,1	-
253	421717.69	2225051.20	Картометрический	0,1	-
254	421722.46	2225058.98	Картометрический	0,1	-
255	421721.43	2225064.66	Картометрический	0,1	-
256	421720.40	2225064.35	Картометрический	0,1	-
257	421719.20	2225063.95	Картометрический	0,1	-
258	421714.30	2225062.09	Картометрический	0,1	-
259	421713.15	2225061.61	Картометрический	0,1	-
260	421709.69	2225060.00	Картометрический	0,1	-
261	421709.60	2225059.96	Картометрический	0,1	-
262	421701.87	2225056.33	Картометрический	0,1	-
263	421700.45	2225055.58	Картометрический	0,1	-
264	421690.32	2225049.62	Картометрический	0,1	-
265	421689.92	2225049.38	Картометрический	0,1	-
266	421688.71	2225048.63	Картометрический	0,1	-
267	421560.46	2225031.53	Картометрический	0,1	-
268	421469.77	2225017.03	Картометрический	0,1	-
269	421423.99	2225033.06	Картометрический	0,1	-
270	421392.50	2225048.05	Картометрический	0,1	-
271	421352.78	2225088.71	Картометрический	0,1	-
272	421322.56	2225117.58	Картометрический	0,1	-
273	421301.02	2225264.88	Картометрический	0,1	-
274	421291.38	2225322.80	Картометрический	0,1	-
275	421299.63	2225350.00	Картометрический	0,1	-

Страница 2669/3236, документ 573af594a40d0f29e616b139611b0587 подписан 01.09.2025, опубликован 01.09.2025 в сетевом издании "РАММЕДИА", тел. +7 (496) 463-12-67, ramnews.ru

Раздел 2

Сведения о местоположении границ объекта

Обозначение характерных точек границ	Координаты, м		Метод определения координат характерной точки	Средняя квадратическая погрешность положения характерной точки (Mt), м	Описание обозначения точки на местности (при наличии)
	X	Y			
1	2	3	4	5	6
276	421300.62	2225394.19	Картометрический	0,1	-
277	421296.19	2225408.79	Картометрический	0,1	-
278	421285.79	2225411.45	Картометрический	0,1	-
279	421278.29	2225416.38	Картометрический	0,1	-
280	421275.92	2225415.45	Картометрический	0,1	-
281	421275.42	2225422.04	Картометрический	0,1	-
282	421267.89	2225467.25	Картометрический	0,1	-
283	421257.77	2225481.32	Картометрический	0,1	-
284	421249.78	2225530.65	Картометрический	0,1	-
285	421260.86	2225531.92	Картометрический	0,1	-
286	421269.70	2225533.04	Картометрический	0,1	-
287	421285.24	2225543.32	Картометрический	0,1	-
288	421370.54	2225517.81	Картометрический	0,1	-
289	421408.60	2225497.04	Картометрический	0,1	-
290	421424.44	2225439.91	Картометрический	0,1	-
291	421454.57	2225434.46	Картометрический	0,1	-
292	421483.16	2225429.30	Картометрический	0,1	-
293	421529.27	2225431.53	Картометрический	0,1	-
294	421538.55	2225518.57	Картометрический	0,1	-
295	421541.53	2225545.90	Картометрический	0,1	-
296	421577.68	2225553.57	Картометрический	0,1	-
297	421576.61	2225561.61	Картометрический	0,1	-
298	421575.50	2225567.52	Картометрический	0,1	-
299	421575.10	2225569.62	Картометрический	0,1	-
300	421570.66	2225575.54	Картометрический	0,1	-
301	421566.16	2225609.84	Картометрический	0,1	-
302	421560.93	2225627.87	Картометрический	0,1	-
303	421559.54	2225645.63	Картометрический	0,1	-
304	421546.88	2225729.93	Картометрический	0,1	-
305	421546.28	2225736.21	Картометрический	0,1	-
306	421540.20	2225743.31	Картометрический	0,1	-
307	421529.41	2225766.09	Картометрический	0,1	-
308	421521.44	2225809.88	Картометрический	0,1	-
309	421533.41	2225813.72	Картометрический	0,1	-
310	421531.18	2225824.20	Картометрический	0,1	-
311	421519.23	2225820.15	Картометрический	0,1	-
312	421517.59	2225827.14	Картометрический	0,1	-
313	421514.10	2225837.56	Картометрический	0,1	-
314	421519.15	2225839.16	Картометрический	0,1	-
315	421529.34	2225841.29	Картометрический	0,1	-

Страница 2670/3236, документ 573af594a40d0f29e616b139611b0587 подписан 01.09.2025, опубликован 01.09.2025 в сетевом издании "РАММЕДИА", тел. +7 (496) 463-12-67, ramnews.ru

Раздел 2

Сведения о местоположении границ объекта

Обозначение характерных точек границ	Координаты, м		Метод определения координат характерной точки	Средняя квадратическая погрешность положения характерной точки (Mt), м	Описание обозначения точки на местности (при наличии)
	X	Y			
1	2	3	4	5	6
316	421532.26	2225841.73	Картометрический	0,1	-
317	421546.33	2225845.23	Картометрический	0,1	-
318	421542.74	2225864.88	Картометрический	0,1	-
319	421563.92	2225877.72	Картометрический	0,1	-
320	421562.92	2225903.92	Картометрический	0,1	-
321	421564.87	2225908.17	Картометрический	0,1	-
322	421570.27	2225918.47	Картометрический	0,1	-
323	421570.85	2225924.22	Картометрический	0,1	-
324	421568.14	2225932.02	Картометрический	0,1	-
325	421562.72	2225950.42	Картометрический	0,1	-
326	421556.73	2225964.88	Картометрический	0,1	-
327	421550.05	2225990.23	Картометрический	0,1	-
328	421546.20	2226002.33	Картометрический	0,1	-
329	421544.25	2226009.26	Картометрический	0,1	-
330	421542.51	2226015.18	Картометрический	0,1	-
331	421529.96	2226057.57	Картометрический	0,1	-
332	421526.27	2226084.87	Картометрический	0,1	-
333	421526.68	2226088.24	Картометрический	0,1	-
334	421523.11	2226097.84	Картометрический	0,1	-
335	421520.78	2226104.12	Картометрический	0,1	-
336	421484.80	2226211.36	Картометрический	0,1	-
337	421473.46	2226230.73	Картометрический	0,1	-
338	421452.76	2226290.81	Картометрический	0,1	-
339	421454.78	2226292.15	Картометрический	0,1	-
340	421445.24	2226311.81	Картометрический	0,1	-
341	421436.72	2226321.14	Картометрический	0,1	-
342	421417.21	2226356.06	Картометрический	0,1	-
343	421394.46	2226382.56	Картометрический	0,1	-
344	421394.67	2226385.15	Картометрический	0,1	-
345	421395.19	2226391.46	Картометрический	0,1	-
346	421391.80	2226484.03	Картометрический	0,1	-
347	421396.04	2226503.09	Картометрический	0,1	-
348	421389.14	2226568.46	Картометрический	0,1	-
349	421465.11	2226494.77	Картометрический	0,1	-
350	421499.62	2226510.39	Картометрический	0,1	-
351	421510.09	2226493.21	Картометрический	0,1	-
352	421480.46	2226479.87	Картометрический	0,1	-
353	421485.97	2226474.54	Картометрический	0,1	-
354	421533.70	2226482.04	Картометрический	0,1	-
355	421543.50	2226486.82	Картометрический	0,1	-

Страница 2671/3236, документ 573af594a40d0f29e616b139611b0587 подписан 01.09.2025, опубликован 01.09.2025 в сетевом издании "РАММЕДИА", тел. +7 (496) 463-12-67, ramnews.ru

Раздел 2

Сведения о местоположении границ объекта

Обозначение характерных точек границ	Координаты, м		Метод определения координат характерной точки	Средняя квадратическая погрешность положения характерной точки (Mt), м	Описание обозначения точки на местности (при наличии)
	X	Y			
1	2	3	4	5	6
356	421578.72	2226549.39	Картометрический	0,1	-
357	421578.58	2226549.70	Картометрический	0,1	-
358	421580.96	2226553.36	Картометрический	0,1	-
359	421650.97	2226677.75	Картометрический	0,1	-
360	421711.59	2226669.97	Картометрический	0,1	-
361	421711.62	2226669.98	Картометрический	0,1	-
362	421739.84	2226666.36	Картометрический	0,1	-
363	421739.84	2226666.35	Картометрический	0,1	-
364	421917.68	2226643.54	Картометрический	0,1	-
365	422029.10	2226692.25	Картометрический	0,1	-
366	422155.26	2226849.87	Картометрический	0,1	-
367	422300.72	2227042.61	Картометрический	0,1	-
1	422404.25	2227179.80	Картометрический	0,1	-
368	422738.10	2225349.61	Картометрический	0,1	-
369	422745.10	2225327.97	Картометрический	0,1	-
370	422748.27	2225307.71	Картометрический	0,1	-
371	422764.77	2225267.26	Картометрический	0,1	-
372	422782.96	2225236.65	Картометрический	0,1	-
373	422799.20	2225218.51	Картометрический	0,1	-
374	422817.68	2225203.01	Картометрический	0,1	-
375	422836.85	2225192.63	Картометрический	0,1	-
376	422850.94	2225188.43	Картометрический	0,1	-
377	422866.85	2225185.81	Картометрический	0,1	-
378	422869.14	2225185.76	Картометрический	0,1	-
379	422871.10	2225186.34	Картометрический	0,1	-
380	422888.00	2225180.28	Картометрический	0,1	-
381	422893.38	2225188.97	Картометрический	0,1	-
382	422874.47	2225195.75	Картометрический	0,1	-
383	422873.44	2225197.32	Картометрический	0,1	-
384	422863.68	2225202.99	Картометрический	0,1	-
385	422849.02	2225208.95	Картометрический	0,1	-
386	422821.28	2225227.14	Картометрический	0,1	-
387	422799.72	2225249.47	Картометрический	0,1	-
388	422786.39	2225269.46	Картометрический	0,1	-
389	422790.99	2225255.56	Картометрический	0,1	-
390	422778.33	2225254.94	Картометрический	0,1	-
368	422738.10	2225349.61	Картометрический	0,1	-
391	422727.88	2225446.08	Картометрический	0,1	-
392	422763.75	2225337.77	Картометрический	0,1	-
393	422762.35	2225363.35	Картометрический	0,1	-

Страница 2672/3236, документ 573af594a40d0f29e616b139611b0587 подписан 01.09.2025, опубликован 01.09.2025 в сетевом издании "РАММЕДИА", тел. +7 (496) 463-12-67, ramnews.ru

Раздел 2

Сведения о местоположении границ объекта

Обозначение характерных точек границ	Координаты, м		Метод определения координат характерной точки	Средняя квадратическая погрешность положения характерной точки (Mt), м	Описание обозначения точки на местности (при наличии)
	X	Y			
1	2	3	4	5	6
394	422757.89	2225387.15	Картометрический	0,1	-
395	422742.05	2225427.03	Картометрический	0,1	-
396	422737.84	2225440.94	Картометрический	0,1	-
391	422727.88	2225446.08	Картометрический	0,1	-
397	422692.43	2225457.07	Картометрический	0,1	-
398	422683.77	2225447.53	Картометрический	0,1	-
399	422697.79	2225424.46	Картометрический	0,1	-
400	422717.55	2225391.94	Картометрический	0,1	-
401	422727.67	2225374.15	Картометрический	0,1	-
397	422692.43	2225457.07	Картометрический	0,1	-
402	422762.71	2225428.09	Картометрический	0,1	-
403	422787.03	2225393.96	Картометрический	0,1	-
404	422787.22	2225395.42	Картометрический	0,1	-
405	422764.64	2225427.10	Картометрический	0,1	-
402	422762.71	2225428.09	Картометрический	0,1	-

3. Сведения о характерных точках части (частей) границы объекта

Обозначение характерных точек границ	Координаты, м		Метод определения координат характерной точки	Средняя квадратическая погрешность положения характерной точки (Mt), м	Описание обозначения точки на местности (при наличии)
	X	Y			
1	2	3	4	5	6
-	-	-	-	-	-

Страница 2673/3236, документ 573af594a40d0f29e616b139611b0587 подписан 01.09.2025, опубликован 01.09.2025 в сетевом издании "РАММЕДИА", тел. +7 (496) 463-12-67, ramnews.ru

Раздел 3

Сведения о местоположении измененных (уточненных) границ объекта

1. Система координат -

2. Сведения о характерных точках границ объекта

Обозначение характерных точек границ	Существующие координаты, м		Измененные (уточненные) координаты, м		Метод определения координат характерной точки	Средняя квадратическая погрешность положения характерной точки (Mt), м	Описание обозначения точки на местности (при наличии)
	X	Y	X	Y			
1	2	3	4	5	6	7	8
-	-	-	-	-	-	-	

3. Сведения о характерных точках части (частей) границы объекта

Обозначение характерных точек границ	Существующие координаты, м		Измененные (уточненные) координаты, м		Метод определения координат характерной точки	Средняя квадратическая погрешность положения характерной точки (Mt), м	Описание обозначения точки на местности (при наличии)
	X	Y	X	Y			
1	2	3	4	5	6	7	8
-	-	-	-	-	-	-	

Страница 2674/3236, документ 573af594a40d0f29e616b139611b0587
подписан 01.09.2025, опубликован 01.09.2025 в сетевом
издании "РАММЕДИА", тел. +7 (496) 463-12-67, ramnews.ru

ГРАФИЧЕСКОЕ ОПИСАНИЕ
местоположения границ населенных пунктов, территориальных зон, особо охраняемых природных территорий, зон с особыми условиями использования территории

п. санатория "Раменское"

(наименование объекта, местоположение границ которого описано (далее - объект))

Раздел 1

Сведения об объекте

№ п/п	Характеристики объекта	Описание характеристик
1	2	3
1.	Местоположение объекта	Московская область, Раменский муниципальный округ
2.	Площадь объекта +/- величина погрешности определения площади (Р +/- Дельта Р)	295030 кв. м ± 190 кв. м
3.	Иные характеристики объекта	

Страница 2675/3236, документ 573af594a40d0f29e616b139611b0587 подписан 01.09.2025, опубликован 01.09.2025 в сетевом издании "РАММЕДИА", тел. +7 (496) 463-12-67, ramnews.ru

Раздел 2

Сведения о местоположении границ объекта

1. Система координат МСК-50, зона 2

2. Сведения о характерных точках границ объекта

Обозначение характерных точек границ	Координаты, м		Метод определения координат характерной точки	Средняя квадратическая погрешность положения характерной точки (Mt), м	Описание обозначения точки на местности (при наличии)
	X	Y			
1	2	3	4	5	6
1	445567.96	2239512.36	Картометрический	0,1	-
2	445588.76	2239507.52	Картометрический	0,1	-
3	445612.57	2239501.98	Картометрический	0,1	-
4	445636.91	2239496.31	Картометрический	0,1	-
5	445663.66	2239490.09	Картометрический	0,1	-
6	445690.23	2239483.90	Картометрический	0,1	-
7	445694.53	2239495.10	Картометрический	0,1	-
8	445719.63	2239489.11	Картометрический	0,1	-
9	445715.33	2239477.91	Картометрический	0,1	-
10	445744.51	2239470.95	Картометрический	0,1	-
11	445756.67	2239468.05	Картометрический	0,1	-
12	445742.20	2239430.39	Картометрический	0,1	-
13	445757.52	2239426.30	Картометрический	0,1	-
14	445767.61	2239422.92	Картометрический	0,1	-
15	445764.76	2239411.72	Картометрический	0,1	-
16	445756.18	2239379.05	Картометрический	0,1	-
17	445753.50	2239362.13	Картометрический	0,1	-
18	445752.74	2239362.12	Картометрический	0,1	-
19	445741.12	2239299.50	Картометрический	0,1	-
20	445823.78	2239291.14	Картометрический	0,1	-
21	445827.05	2239300.41	Картометрический	0,1	-
22	445839.28	2239287.85	Картометрический	0,1	-
23	445849.85	2239276.95	Картометрический	0,1	-
24	445864.63	2239262.10	Картометрический	0,1	-
25	445878.30	2239253.29	Картометрический	0,1	-
26	445885.77	2239238.29	Картометрический	0,1	-
27	445907.96	2239222.53	Картометрический	0,1	-
28	445906.91	2239209.20	Картометрический	0,1	-
29	445915.45	2239174.38	Картометрический	0,1	-
30	445867.24	2239157.25	Картометрический	0,1	-
31	445847.09	2239146.39	Картометрический	0,1	-
32	445851.45	2239131.27	Картометрический	0,1	-
33	445886.63	2239107.44	Картометрический	0,1	-
34	445887.58	2239090.30	Картометрический	0,1	-
35	445884.72	2239070.14	Картометрический	0,1	-

Страница 2676/3236, документ 573af594a40d0f29e616b139611b0587 подписан 01.09.2025, опубликован 01.09.2025 в сетевом издании "РАММЕДИА", тел. +7 (496) 463-12-67, ramnews.ru

Раздел 2

Сведения о местоположении границ объекта

Обозначение характерных точек границ	Координаты, м		Метод определения координат характерной точки	Средняя квадратическая погрешность положения характерной точки (Mt), м	Описание обозначения точки на местности (при наличии)
	X	Y			
1	2	3	4	5	6
36	445886.22	2239057.15	Картометрический	0,1	-
37	445895.61	2239048.53	Картометрический	0,1	-
38	445907.27	2239052.91	Картометрический	0,1	-
39	445936.66	2239054.40	Картометрический	0,1	-
40	445948.94	2239043.63	Картометрический	0,1	-
41	445948.28	2239031.88	Картометрический	0,1	-
42	445944.52	2239005.77	Картометрический	0,1	-
43	445906.99	2238996.12	Картометрический	0,1	-
44	445891.06	2238996.08	Картометрический	0,1	-
45	445872.62	2238988.40	Картометрический	0,1	-
46	445859.30	2238970.54	Картометрический	0,1	-
47	445862.51	2238961.63	Картометрический	0,1	-
48	445896.90	2238952.80	Картометрический	0,1	-
49	445912.17	2238959.21	Картометрический	0,1	-
50	445926.77	2238975.80	Картометрический	0,1	-
51	445936.64	2238975.83	Картометрический	0,1	-
52	445945.57	2238967.57	Картометрический	0,1	-
53	445949.43	2238954.85	Картометрический	0,1	-
54	445934.83	2238933.80	Картометрический	0,1	-
55	445930.73	2238923.82	Картометрический	0,1	-
56	445927.24	2238915.32	Картометрический	0,1	-
57	445920.30	2238890.47	Картометрический	0,1	-
58	445905.73	2238866.88	Картометрический	0,1	-
59	445888.55	2238857.92	Картометрический	0,1	-
60	445827.50	2238832.93	Картометрический	0,1	-
61	445817.35	2238818.90	Картометрический	0,1	-
62	445817.33	2238818.72	Картометрический	0,1	-
63	445817.33	2238818.70	Картометрический	0,1	-
64	445814.86	2238803.85	Картометрический	0,1	-
65	445819.07	2238788.96	Картометрический	0,1	-
66	445835.23	2238757.98	Картометрический	0,1	-
67	445841.25	2238731.20	Картометрический	0,1	-
68	445837.10	2238721.63	Картометрический	0,1	-
69	445825.20	2238713.31	Картометрический	0,1	-
70	445783.56	2238669.11	Картометрический	0,1	-
71	445768.09	2238654.82	Картометрический	0,1	-
72	445745.46	2238639.89	Картометрический	0,1	-
73	445741.95	2238631.08	Картометрический	0,1	-
74	445740.31	2238628.47	Картометрический	0,1	-
75	445747.04	2238620.93	Картометрический	0,1	-

Страница 2677/3236, документ 573af594a40d0f29e616b139611b0587 подписан 01.09.2025, опубликован 01.09.2025 в сетевом издании "РАММЕДИА", тел. +7 (496) 463-12-67, ramnews.ru

Раздел 2

Сведения о местоположении границ объекта

Обозначение характерных точек границ	Координаты, м		Метод определения координат характерной точки	Средняя квадратическая погрешность положения характерной точки (Mt), м	Описание обозначения точки на местности (при наличии)
	X	Y			
1	2	3	4	5	6
76	445747.38	2238617.68	Картометрический	0,1	-
77	445751.30	2238613.19	Картометрический	0,1	-
78	445752.45	2238611.85	Картометрический	0,1	-
79	445755.21	2238612.86	Картометрический	0,1	-
80	445756.85	2238608.91	Картометрический	0,1	-
81	445771.24	2238580.92	Картометрический	0,1	-
82	445779.05	2238549.34	Картометрический	0,1	-
83	445773.73	2238527.88	Картометрический	0,1	-
84	445767.20	2238519.52	Картометрический	0,1	-
85	445752.86	2238524.28	Картометрический	0,1	-
86	445736.10	2238562.39	Картометрический	0,1	-
87	445730.09	2238580.25	Картометрический	0,1	-
88	445712.98	2238593.93	Картометрический	0,1	-
89	445708.28	2238604.30	Картометрический	0,1	-
90	445695.60	2238632.31	Картометрический	0,1	-
91	445586.02	2238785.34	Картометрический	0,1	-
92	445356.41	2239091.85	Картометрический	0,1	-
93	445327.13	2239126.09	Картометрический	0,1	-
94	445313.12	2239143.63	Картометрический	0,1	-
95	445309.71	2239150.31	Картометрический	0,1	-
96	445311.58	2239175.01	Картометрический	0,1	-
97	445302.90	2239180.60	Картометрический	0,1	-
98	445300.81	2239185.18	Картометрический	0,1	-
99	445322.47	2239224.44	Картометрический	0,1	-
100	445591.35	2239298.61	Картометрический	0,1	-
101	445616.39	2239299.25	Картометрический	0,1	-
102	445619.92	2239299.44	Картометрический	0,1	-
103	445620.13	2239307.69	Картометрический	0,1	-
104	445618.09	2239330.99	Картометрический	0,1	-
105	445628.20	2239337.09	Картометрический	0,1	-
106	445635.93	2239343.06	Картометрический	0,1	-
107	445644.82	2239350.10	Картометрический	0,1	-
108	445657.74	2239362.10	Картометрический	0,1	-
109	445664.09	2239367.85	Картометрический	0,1	-
110	445671.29	2239374.48	Картометрический	0,1	-
111	445644.05	2239388.15	Картометрический	0,1	-
112	445635.34	2239391.42	Картометрический	0,1	-
113	445615.55	2239398.86	Картометрический	0,1	-
114	445593.25	2239407.24	Картометрический	0,1	-
115	445567.96	2239416.74	Картометрический	0,1	-

Страница 2678/3236, документ 573af594a40d0f29e616b139611b0587 подписан 01.09.2025, опубликован 01.09.2025 в сетевом издании "РАММЕДИА", тел. +7 (496) 463-12-67, ramnews.ru

Раздел 2

Сведения о местоположении границ объекта

Обозначение характерных точек границ	Координаты, м		Метод определения координат характерной точки	Средняя квадратическая погрешность положения характерной точки (Mt), м	Описание обозначения точки на местности (при наличии)
	X	Y			
1	2	3	4	5	6
116	445541.23	2239426.79	Картометрический	0,1	-
117	445550.40	2239466.45	Картометрический	0,1	-
1	445567.96	2239512.36	Картометрический	0,1	-

3. Сведения о характерных точках части (частей) границы объекта

Обозначение характерных точек границ	Координаты, м		Метод определения координат характерной точки	Средняя квадратическая погрешность положения характерной точки (Mt), м	Описание обозначения точки на местности (при наличии)
	X	Y			
1	2	3	4	5	6
-	-	-	-	-	-

Страница 2679/3236, документ 573af594a40d0f29e616b139611b0587 подписан 01.09.2025, опубликован 01.09.2025 в сетевом издании "РАММЕДИА", тел. +7 (496) 463-12-67, ramnews.ru

Раздел 3

Сведения о местоположении измененных (уточненных) границ объекта

1. Система координат -

2. Сведения о характерных точках границ объекта

Обозначение характерных точек границ	Существующие координаты, м		Измененные (уточненные) координаты, м		Метод определения координат характерной точки	Средняя квадратическая погрешность положения характерной точки (Mt), м	Описание обозначения точки на местности (при наличии)
	X	Y	X	Y			
1	2	3	4	5	6	7	8
-	-	-	-	-	-	-	

3. Сведения о характерных точках части (частей) границы объекта

Обозначение характерных точек границ	Существующие координаты, м		Измененные (уточненные) координаты, м		Метод определения координат характерной точки	Средняя квадратическая погрешность положения характерной точки (Mt), м	Описание обозначения точки на местности (при наличии)
	X	Y	X	Y			
1	2	3	4	5	6	7	8
-	-	-	-	-	-	-	

Страница 2680/3236, документ 573af594a40d0f29e616b139611b0587
подписан 01.09.2025, опубликован 01.09.2025 в сетевом
издании "РАММЕДИА", тел. +7 (496) 463-12-67, ramnews.ru

ГРАФИЧЕСКОЕ ОПИСАНИЕ
местоположения границ населенных пунктов, территориальных зон, особо охраняемых природных территорий, зон с особыми условиями использования территории

п. совхоза Красковский

(наименование объекта, местоположение границ которого описано (далее - объект))

Раздел 1

Сведения об объекте

№ п/п	Характеристики объекта	Описание характеристик
1	2	3
1.	Местоположение объекта	Московская область, Раменский муниципальный округ
2.	Площадь объекта +/- величина погрешности определения площади (Р +/- Дельта Р)	83052 кв. м ± 101 кв. м
3.	Иные характеристики объекта	

Страница 2681/3236, документ 573af594a40d0f29e616b139611b0587 подписан 01.09.2025, опубликован 01.09.2025 в сетевом издании "РАММЕДИА", тел. +7 (496) 463-12-67, ramnews.ru

Раздел 2

Сведения о местоположении границ объекта

1. Система координат МСК-50, зона 2

2. Сведения о характерных точках границ объекта

Обозначение характерных точек границ	Координаты, м		Метод определения координат характерной точки	Средняя квадратическая погрешность положения характерной точки (Mt), м	Описание обозначения точки на местности (при наличии)
	X	Y			
1	2	3	4	5	6
1	460354.54	2227096.02	Картометрический	0,1	-
2	460360.54	2227088.79	Картометрический	0,1	-
3	460388.28	2227053.68	Картометрический	0,1	-
4	460398.61	2227062.12	Картометрический	0,1	-
5	460420.45	2227079.96	Картометрический	0,1	-
6	460444.61	2227048.04	Картометрический	0,1	-
7	460445.32	2227047.06	Картометрический	0,1	-
8	460459.14	2227058.05	Картометрический	0,1	-
9	460469.40	2227040.66	Картометрический	0,1	-
10	460457.36	2227031.08	Картометрический	0,1	-
11	460457.71	2227029.91	Картометрический	0,1	-
12	460452.34	2227026.14	Картометрический	0,1	-
13	460453.79	2227024.01	Картометрический	0,1	-
14	460454.04	2227023.58	Картометрический	0,1	-
15	460460.73	2227012.43	Картометрический	0,1	-
16	460460.99	2227012.00	Картометрический	0,1	-
17	460465.96	2227004.28	Картометрический	0,1	-
18	460462.25	2227001.71	Картометрический	0,1	-
19	460464.21	2226998.72	Картометрический	0,1	-
20	460469.46	2226990.72	Картометрический	0,1	-
21	460508.11	2226987.83	Картометрический	0,1	-
22	460538.87	2226985.37	Картометрический	0,1	-
23	460545.95	2226986.63	Картометрический	0,1	-
24	460547.07	2226985.71	Картометрический	0,1	-
25	460499.20	2226967.01	Картометрический	0,1	-
26	460382.15	2226842.24	Картометрический	0,1	-
27	460347.67	2226832.64	Картометрический	0,1	-
28	460323.85	2226857.89	Картометрический	0,1	-
29	460307.67	2226875.03	Картометрический	0,1	-
30	460307.65	2226875.03	Картометрический	0,1	-
31	460265.11	2226858.36	Картометрический	0,1	-
32	460235.49	2226790.54	Картометрический	0,1	-
33	460224.18	2226795.22	Картометрический	0,1	-
34	460174.42	2226762.04	Картометрический	0,1	-
35	460155.09	2226784.23	Картометрический	0,1	-

Страница 2682/3236, документ 573af594a40d0f29e616b139611b0587 подписан 01.09.2025, опубликован 01.09.2025 в сетевом издании "РАММЕДИА", тел. +7 (496) 463-12-67, ramnews.ru

Раздел 2

Сведения о местоположении границ объекта

Обозначение характерных точек границ	Координаты, м		Метод определения координат характерной точки	Средняя квадратическая погрешность положения характерной точки (Mt), м	Описание обозначения точки на местности (при наличии)
	X	Y			
1	2	3	4	5	6
36	460152.49	2226787.21	Картометрический	0,1	-
37	460009.69	2226671.26	Картометрический	0,1	-
38	460006.74	2226666.09	Картометрический	0,1	-
39	460007.44	2226664.13	Картометрический	0,1	-
40	460007.47	2226664.05	Картометрический	0,1	-
41	460069.70	2226490.48	Картометрический	0,1	-
42	460077.52	2226468.04	Картометрический	0,1	-
43	460066.83	2226462.72	Картометрический	0,1	-
44	460067.14	2226461.89	Картометрический	0,1	-
45	460062.47	2226459.69	Картометрический	0,1	-
46	460052.15	2226489.08	Картометрический	0,1	-
47	460050.47	2226495.14	Картометрический	0,1	-
48	460046.85	2226505.53	Картометрический	0,1	-
49	460046.48	2226505.40	Картометрический	0,1	-
50	459994.64	2226652.58	Картометрический	0,1	-
51	459994.14	2226653.18	Картометрический	0,1	-
52	459993.00	2226654.55	Картометрический	0,1	-
53	459990.38	2226654.81	Картометрический	0,1	-
54	459852.01	2226541.30	Картометрический	0,1	-
55	459840.02	2226522.51	Картометрический	0,1	-
56	459827.76	2226497.98	Картометрический	0,1	-
57	459828.89	2226494.90	Картометрический	0,1	-
58	459828.79	2226494.63	Картометрический	0,1	-
59	459824.65	2226481.42	Картометрический	0,1	-
60	459824.09	2226479.60	Картометрический	0,1	-
61	459812.76	2226509.22	Картометрический	0,1	-
62	459813.43	2226511.11	Картометрический	0,1	-
63	459813.65	2226511.68	Картометрический	0,1	-
64	459815.43	2226515.85	Картометрический	0,1	-
65	459815.98	2226516.56	Картометрический	0,1	-
66	459832.37	2226543.42	Картометрический	0,1	-
67	459835.12	2226546.48	Картометрический	0,1	-
68	459835.55	2226546.92	Картометрический	0,1	-
69	459840.58	2226551.85	Картометрический	0,1	-
70	459841.02	2226552.25	Картометрический	0,1	-
71	459850.97	2226560.89	Картометрический	0,1	-
72	459862.66	2226570.95	Картометрический	0,1	-
73	459862.84	2226571.10	Картометрический	0,1	-
74	459876.38	2226582.20	Картометрический	0,1	-
75	459889.88	2226593.44	Картометрический	0,1	-

Страница 2683/3236, документ 573af594a40d0f29e616b139611b0587 подписан 01.09.2025, опубликован 01.09.2025 в сетевом издании "РАММЕДИА", тел. +7 (496) 463-12-67, ramnews.ru

Раздел 2

Сведения о местоположении границ объекта

Обозначение характерных точек границ	Координаты, м		Метод определения координат характерной точки	Средняя квадратическая погрешность положения характерной точки (Mt), м	Описание обозначения точки на местности (при наличии)
	X	Y			
1	2	3	4	5	6
76	459889.99	2226593.53	Картометрический	0,1	-
77	459909.39	2226609.19	Картометрический	0,1	-
78	459917.03	2226615.62	Картометрический	0,1	-
79	459984.59	2226670.20	Картометрический	0,1	-
80	459986.68	2226672.04	Картометрический	0,1	-
81	459986.44	2226672.77	Картометрический	0,1	-
82	459992.06	2226677.41	Картометрический	0,1	-
83	459992.14	2226677.48	Картометрический	0,1	-
84	460000.11	2226683.91	Картометрический	0,1	-
85	460000.51	2226683.05	Картометрический	0,1	-
86	460024.49	2226702.74	Картометрический	0,1	-
87	460034.42	2226710.89	Картометрический	0,1	-
88	460075.68	2226744.76	Картометрический	0,1	-
89	460075.42	2226745.05	Картометрический	0,1	-
90	460075.42	2226745.06	Картометрический	0,1	-
91	460039.76	2226785.48	Картометрический	0,1	-
92	460035.68	2226790.02	Картометрический	0,1	-
93	460038.82	2226817.90	Картометрический	0,1	-
94	460043.15	2226821.66	Картометрический	0,1	-
95	460216.21	2226979.85	Картометрический	0,1	-
96	460231.27	2226993.07	Картометрический	0,1	-
97	460321.20	2227068.20	Картометрический	0,1	-
1	460354.54	2227096.02	Картометрический	0,1	-

3. Сведения о характерных точках части (частей) границы объекта

Обозначение характерных точек границ	Координаты, м		Метод определения координат характерной точки	Средняя квадратическая погрешность положения характерной точки (Mt), м	Описание обозначения точки на местности (при наличии)
	X	Y			
1	2	3	4	5	6
-	-	-	-	-	-

Страница 2684/3236, документ 573af594a40d0f29e616b139611b0587 подписан 01.09.2025, опубликован 01.09.2025 в сетевом издании "РАММЕДИА", тел. +7 (496) 463-12-67, ramnews.ru

Раздел 3

Сведения о местоположении измененных (уточненных) границ объекта

1. Система координат -

2. Сведения о характерных точках границ объекта

Обозначение характерных точек границ	Существующие координаты, м		Измененные (уточненные) координаты, м		Метод определения координат характерной точки	Средняя квадратическая погрешность положения характерной точки (Mt), м	Описание обозначения точки на местности (при наличии)
	X	Y	X	Y			
1	2	3	4	5	6	7	8
-	-	-	-	-	-	-	

3. Сведения о характерных точках части (частей) границы объекта

Обозначение характерных точек границ	Существующие координаты, м		Измененные (уточненные) координаты, м		Метод определения координат характерной точки	Средняя квадратическая погрешность положения характерной точки (Mt), м	Описание обозначения точки на местности (при наличии)
	X	Y	X	Y			
1	2	3	4	5	6	7	8
-	-	-	-	-	-	-	

Страница 2685/3236, документ 573af594a40d0f29e616b139611b0587
подписан 01.09.2025, опубликован 01.09.2025 в сетевом
издании "РАММЕДИА", тел. +7 (496) 463-12-67, ramnews.ru

ГРАФИЧЕСКОЕ ОПИСАНИЕ
местоположения границ населенных пунктов, территориальных зон, особо охраняемых природных территорий, зон с особыми условиями использования территории

п. совхоза "Раменское"

(наименование объекта, местоположение границ которого описано (далее - объект))

Раздел 1

Сведения об объекте

№ п/п	Характеристики объекта	Описание характеристик
1	2	3
1.	Местоположение объекта	Московская область, Раменский муниципальный округ
2.	Площадь объекта +/- величина погрешности определения площади (Р +/- Дельта Р)	476196 кв. м ± 242 кв. м
3.	Иные характеристики объекта	

Страница 2686/3236, документ 573af594a40d0f29e616b139611b0587 подписан 01.09.2025, опубликован 01.09.2025 в сетевом издании "РАММЕДИА", тел. +7 (496) 463-12-67, ramnews.ru

Раздел 2

Сведения о местоположении границ объекта

1. Система координат МСК-50, зона 2

2. Сведения о характерных точках границ объекта

Обозначение характерных точек границ	Координаты, м		Метод определения координат характерной точки	Средняя квадратическая погрешность положения характерной точки (Mt), м	Описание обозначения точки на местности (при наличии)
	X	Y			
1	2	3	4	5	6
1	446231.14	2235470.15	Картометрический	0,1	-
2	446233.87	2235471.93	Картометрический	0,1	-
3	446167.25	2235625.59	Картометрический	0,1	-
4	446163.62	2235636.48	Картометрический	0,1	-
5	446160.61	2235645.53	Картометрический	0,1	-
6	446113.03	2235729.75	Картометрический	0,1	-
7	446087.91	2235762.11	Картометрический	0,1	-
8	446058.47	2235744.04	Картометрический	0,1	-
9	446046.48	2235736.72	Картометрический	0,1	-
10	446013.16	2235788.92	Картометрический	0,1	-
11	445968.34	2235758.64	Картометрический	0,1	-
12	445940.54	2235739.92	Картометрический	0,1	-
13	445942.15	2235749.56	Картометрический	0,1	-
14	445941.44	2235770.90	Картометрический	0,1	-
15	445934.32	2235793.67	Картометрический	0,1	-
16	445927.30	2235813.82	Картометрический	0,1	-
17	445944.72	2235823.81	Картометрический	0,1	-
18	445955.06	2235829.75	Картометрический	0,1	-
19	445987.67	2235848.51	Картометрический	0,1	-
20	445990.74	2235850.43	Картометрический	0,1	-
21	445998.44	2235855.70	Картометрический	0,1	-
22	445966.61	2235903.29	Картометрический	0,1	-
23	445965.26	2235903.84	Картометрический	0,1	-
24	445929.95	2235881.10	Картометрический	0,1	-
25	445913.74	2235870.11	Картометрический	0,1	-
26	445912.84	2235870.96	Картометрический	0,1	-
27	445913.97	2235869.17	Картометрический	0,1	-
28	445928.83	2235847.16	Картометрический	0,1	-
29	445930.55	2235844.68	Картометрический	0,1	-
30	445941.56	2235828.47	Картометрический	0,1	-
31	445924.49	2235817.66	Картометрический	0,1	-
32	445918.57	2235827.57	Картометрический	0,1	-
33	445915.39	2235832.65	Картометрический	0,1	-
34	445898.08	2235860.34	Картометрический	0,1	-
35	445851.95	2235931.14	Картометрический	0,1	-

Страница 2687/3236, документ 573af594a40d0f29e616b139611b0587 подписан 01.09.2025, опубликован 01.09.2025 в сетевом издании "РАММЕДИА", тел. +7 (496) 463-12-67, ramnews.ru

Раздел 2

Сведения о местоположении границ объекта

Обозначение характерных точек границ	Координаты, м		Метод определения координат характерной точки	Средняя квадратическая погрешность положения характерной точки (Mt), м	Описание обозначения точки на местности (при наличии)
	X	Y			
1	2	3	4	5	6
36	445854.45	2235936.67	Картометрический	0,1	-
37	445851.31	2235941.65	Картометрический	0,1	-
38	445845.32	2235941.27	Картометрический	0,1	-
39	445812.18	2235996.72	Картометрический	0,1	-
40	445897.24	2236048.68	Картометрический	0,1	-
41	445854.96	2236115.00	Картометрический	0,1	-
42	445693.77	2236365.99	Картометрический	0,1	-
43	445565.50	2236510.70	Картометрический	0,1	-
44	445394.81	2236708.91	Картометрический	0,1	-
45	445394.70	2236709.08	Картометрический	0,1	-
46	445390.68	2236713.57	Картометрический	0,1	-
47	445367.23	2236739.98	Картометрический	0,1	-
48	445375.68	2236713.74	Картометрический	0,1	-
49	445399.98	2236646.31	Картометрический	0,1	-
50	445412.75	2236613.00	Картометрический	0,1	-
51	445420.25	2236596.42	Картометрический	0,1	-
52	445427.81	2236580.19	Картометрический	0,1	-
53	445441.24	2236552.85	Картометрический	0,1	-
54	445460.76	2236517.88	Картометрический	0,1	-
55	445475.71	2236492.80	Картометрический	0,1	-
56	445494.29	2236462.75	Картометрический	0,1	-
57	445512.94	2236432.84	Картометрический	0,1	-
58	445531.58	2236403.01	Картометрический	0,1	-
59	445550.17	2236373.07	Картометрический	0,1	-
60	445568.77	2236343.08	Картометрический	0,1	-
61	445585.06	2236316.83	Картометрический	0,1	-
62	445587.37	2236313.12	Картометрический	0,1	-
63	445606.08	2236283.26	Картометрический	0,1	-
64	445624.67	2236253.42	Картометрический	0,1	-
65	445643.35	2236223.65	Картометрический	0,1	-
66	445661.74	2236193.71	Картометрический	0,1	-
67	445680.46	2236163.88	Картометрический	0,1	-
68	445699.15	2236134.10	Картометрический	0,1	-
69	445717.85	2236104.25	Картометрический	0,1	-
70	445743.75	2236066.73	Картометрический	0,1	-
71	445750.10	2236054.76	Картометрический	0,1	-
72	445765.37	2236034.00	Картометрический	0,1	-
73	445774.26	2236014.95	Картометрический	0,1	-
74	445793.11	2235985.16	Картометрический	0,1	-
75	445811.96	2235955.36	Картометрический	0,1	-

Страница 2688/3236, документ 573af594a40d0f29e616b139611b0587 подписан 01.09.2025, опубликован 01.09.2025 в сетевом издании "РАММЕДИА", тел. +7 (496) 463-12-67, ramnews.ru

Раздел 2

Сведения о местоположении границ объекта

Обозначение характерных точек границ	Координаты, м		Метод определения координат характерной точки	Средняя квадратическая погрешность положения характерной точки (Mt), м	Описание обозначения точки на местности (при наличии)
	X	Y			
1	2	3	4	5	6
76	445830.64	2235925.75	Картометрический	0,1	-
77	445849.28	2235896.01	Картометрический	0,1	-
78	445867.95	2235866.24	Картометрический	0,1	-
79	445886.96	2235836.52	Картометрический	0,1	-
80	445893.85	2235825.73	Картометрический	0,1	-
81	445906.04	2235806.50	Картометрический	0,1	-
82	445912.38	2235796.42	Картометрический	0,1	-
83	445917.52	2235787.48	Картометрический	0,1	-
84	445920.93	2235778.43	Картометрический	0,1	-
85	445922.56	2235771.74	Картометрический	0,1	-
86	445923.12	2235766.33	Картометрический	0,1	-
87	445923.29	2235761.33	Картометрический	0,1	-
88	445922.55	2235756.12	Картометрический	0,1	-
89	445920.44	2235748.67	Картометрический	0,1	-
90	445917.59	2235742.14	Картометрический	0,1	-
91	445900.03	2235726.47	Картометрический	0,1	-
92	445857.57	2235700.55	Картометрический	0,1	-
93	445853.04	2235696.99	Картометрический	0,1	-
94	445748.77	2235634.26	Картометрический	0,1	-
95	445735.86	2235655.08	Картометрический	0,1	-
96	445722.13	2235646.22	Картометрический	0,1	-
97	445734.98	2235625.47	Картометрический	0,1	-
98	445725.95	2235618.58	Картометрический	0,1	-
99	445724.60	2235616.16	Картометрический	0,1	-
100	445709.96	2235606.33	Картометрический	0,1	-
101	445691.77	2235596.24	Картометрический	0,1	-
102	445674.34	2235585.25	Картометрический	0,1	-
103	445658.42	2235573.12	Картометрический	0,1	-
104	445632.61	2235558.78	Картометрический	0,1	-
105	445613.25	2235547.54	Картометрический	0,1	-
106	445603.76	2235540.88	Картометрический	0,1	-
107	445592.53	2235533.51	Картометрический	0,1	-
108	445571.97	2235520.32	Картометрический	0,1	-
109	445551.86	2235508.21	Картометрический	0,1	-
110	445531.21	2235494.83	Картометрический	0,1	-
111	445526.77	2235491.95	Картометрический	0,1	-
112	445509.49	2235480.57	Картометрический	0,1	-
113	445503.40	2235476.18	Картометрический	0,1	-
114	445505.26	2235475.52	Картометрический	0,1	-
115	445517.16	2235469.57	Картометрический	0,1	-

Страница 2689/3236, документ 573af594a40d0f29e616b139611b0587 подписан 01.09.2025, опубликован 01.09.2025 в сетевом издании "РАММЕДИА", тел. +7 (496) 463-12-67, ramnews.ru

Раздел 2

Сведения о местоположении границ объекта

Обозначение характерных точек границ	Координаты, м		Метод определения координат характерной точки	Средняя квадратическая погрешность положения характерной точки (Mt), м	Описание обозначения точки на местности (при наличии)
	X	Y			
1	2	3	4	5	6
116	445519.67	2235468.51	Картометрический	0,1	-
117	445511.65	2235462.83	Картометрический	0,1	-
118	445497.74	2235453.72	Картометрический	0,1	-
119	445496.96	2235453.15	Картометрический	0,1	-
120	445502.92	2235438.49	Картометрический	0,1	-
121	445509.82	2235429.59	Картометрический	0,1	-
122	445513.43	2235422.17	Картометрический	0,1	-
123	445521.02	2235406.59	Картометрический	0,1	-
124	445546.72	2235379.89	Картометрический	0,1	-
125	445549.36	2235374.21	Картометрический	0,1	-
126	445567.32	2235397.69	Картометрический	0,1	-
127	445589.52	2235393.59	Картометрический	0,1	-
128	445606.02	2235378.59	Картометрический	0,1	-
129	445587.75	2235350.99	Картометрический	0,1	-
130	445586.43	2235338.22	Картометрический	0,1	-
131	445582.39	2235333.89	Картометрический	0,1	-
132	445580.42	2235327.28	Картометрический	0,1	-
133	445626.15	2235254.85	Картометрический	0,1	-
134	445684.83	2235290.10	Картометрический	0,1	-
135	445689.95	2235290.26	Картометрический	0,1	-
136	445693.33	2235289.84	Картометрический	0,1	-
137	445726.35	2235312.38	Картометрический	0,1	-
138	445728.07	2235314.64	Картометрический	0,1	-
139	445722.68	2235327.08	Картометрический	0,1	-
140	445727.47	2235330.56	Картометрический	0,1	-
141	445742.08	2235340.35	Картометрический	0,1	-
142	445752.79	2235348.58	Картометрический	0,1	-
143	445837.35	2235404.33	Картометрический	0,1	-
144	445837.31	2235404.41	Картометрический	0,1	-
145	445835.46	2235407.70	Картометрический	0,1	-
146	445845.92	2235414.80	Картометрический	0,1	-
147	445844.50	2235417.09	Картометрический	0,1	-
148	445847.45	2235418.75	Картометрический	0,1	-
149	445851.74	2235415.45	Картометрический	0,1	-
150	445877.08	2235336.48	Картометрический	0,1	-
151	445941.30	2235229.62	Картометрический	0,1	-
152	445930.44	2235217.25	Картометрический	0,1	-
153	445818.65	2235087.50	Картометрический	0,1	-
154	445751.78	2234972.51	Картометрический	0,1	-
155	445712.67	2234917.26	Картометрический	0,1	-

Страница 2690/3236, документ 573af594a40d0f29e616b139611b0587 подписан 01.09.2025, опубликован 01.09.2025 в сетевом издании "РАММЕДИА", тел. +7 (496) 463-12-67, ramnews.ru

Раздел 2

Сведения о местоположении границ объекта

Обозначение характерных точек границ	Координаты, м		Метод определения координат характерной точки	Средняя квадратическая погрешность положения характерной точки (Mt), м	Описание обозначения точки на местности (при наличии)
	X	Y			
1	2	3	4	5	6
156	445693.15	2234898.01	Картометрический	0,1	-
157	445785.61	2234817.29	Картометрический	0,1	-
158	445805.07	2234842.88	Картометрический	0,1	-
159	445845.72	2234888.74	Картометрический	0,1	-
160	446005.24	2235035.52	Картометрический	0,1	-
161	446003.80	2235036.69	Картометрический	0,1	-
162	446016.11	2235051.37	Картометрический	0,1	-
163	446019.47	2235048.62	Картометрический	0,1	-
164	446045.22	2235072.31	Картометрический	0,1	-
165	446053.80	2235066.22	Картометрический	0,1	-
166	446057.56	2235070.24	Картометрический	0,1	-
167	446068.00	2235081.16	Картометрический	0,1	-
168	446068.35	2235080.79	Картометрический	0,1	-
169	446069.15	2235081.52	Картометрический	0,1	-
170	446070.31	2235082.59	Картометрический	0,1	-
171	446074.41	2235078.36	Картометрический	0,1	-
172	446078.54	2235074.01	Картометрический	0,1	-
173	446079.74	2235073.90	Картометрический	0,1	-
174	446086.25	2235071.22	Картометрический	0,1	-
175	446090.69	2235066.40	Картометрический	0,1	-
176	446094.84	2235062.19	Картометрический	0,1	-
177	446112.99	2235079.06	Картометрический	0,1	-
178	446121.96	2235070.39	Картометрический	0,1	-
179	446127.64	2235064.90	Картометрический	0,1	-
180	446180.28	2235134.31	Картометрический	0,1	-
181	446203.06	2235162.10	Картометрический	0,1	-
182	446270.17	2235219.55	Картометрический	0,1	-
183	446348.79	2235286.92	Картометрический	0,1	-
184	446317.00	2235332.45	Картометрический	0,1	-
185	446311.45	2235340.40	Картометрический	0,1	-
186	446306.66	2235349.67	Картометрический	0,1	-
187	446282.10	2235387.09	Картометрический	0,1	-
188	446227.98	2235468.10	Картометрический	0,1	-
1	446231.14	2235470.15	Картометрический	0,1	-
189	445615.19	2236247.94	Картометрический	0,1	-
190	445548.61	2236203.15	Картометрический	0,1	-
191	445549.38	2236201.94	Картометрический	0,1	-
192	445552.87	2236195.11	Картометрический	0,1	-
193	445590.79	2236136.96	Картометрический	0,1	-
194	445591.35	2236137.33	Картометрический	0,1	-

Страница 2691/3236, документ 573af594a40d0f29e616b139611b0587 подписан 01.09.2025, опубликован 01.09.2025 в сетевом издании "РАММЕДИА", тел. +7 (496) 463-12-67, ramnews.ru

Раздел 2

Сведения о местоположении границ объекта

Обозначение характерных точек границ	Координаты, м		Метод определения координат характерной точки	Средняя квадратическая погрешность положения характерной точки (Mt), м	Описание обозначения точки на местности (при наличии)
	X	Y			
1	2	3	4	5	6
195	445609.94	2236106.44	Картометрический	0,1	-
196	445653.90	2236033.39	Картометрический	0,1	-
197	445708.25	2236068.63	Картометрический	0,1	-
198	445724.58	2236079.21	Картометрический	0,1	-
199	445678.17	2236150.79	Картометрический	0,1	-
200	445657.34	2236182.92	Картометрический	0,1	-
189	445615.19	2236247.94	Картометрический	0,1	-
201	445768.16	2235798.76	Картометрический	0,1	-
202	445807.42	2235824.97	Картометрический	0,1	-
203	445827.87	2235838.62	Картометрический	0,1	-
204	445853.33	2235794.51	Картометрический	0,1	-
205	445868.61	2235804.43	Картометрический	0,1	-
206	445882.44	2235813.83	Картометрический	0,1	-
207	445876.22	2235818.49	Картометрический	0,1	-
208	445882.36	2235822.86	Картометрический	0,1	-
209	445887.48	2235817.08	Картометрический	0,1	-
210	445889.10	2235821.51	Картометрический	0,1	-
211	445857.07	2235871.63	Картометрический	0,1	-
212	445855.71	2235873.65	Картометрический	0,1	-
213	445854.59	2235875.45	Картометрический	0,1	-
214	445798.11	2235838.77	Картометрический	0,1	-
215	445790.25	2235850.42	Картометрический	0,1	-
216	445751.72	2235823.15	Картометрический	0,1	-
201	445768.16	2235798.76	Картометрический	0,1	-
217	445684.48	2235694.09	Картометрический	0,1	-
218	445689.03	2235684.94	Картометрический	0,1	-
219	445742.72	2235712.89	Картометрический	0,1	-
220	445738.69	2235721.02	Картометрический	0,1	-
221	445733.87	2235730.73	Картометрический	0,1	-
222	445680.12	2235702.84	Картометрический	0,1	-
217	445684.48	2235694.09	Картометрический	0,1	-

3. Сведения о характерных точках части (частей) границы объекта

Обозначение характерных точек границ	Координаты, м		Метод определения координат характерной точки	Средняя квадратическая погрешность положения характерной точки (Mt), м	Описание обозначения точки на местности (при наличии)
	X	Y			
1	2	3	4	5	6
-	-	-	-	-	-

Страница 2692/3236, документ 573af594a40d0f29e616b139611b0587
подписан 01.09.2025, опубликован 01.09.2025 в сетевом
издании "РАММЕДИА", тел. +7 (496) 463-12-67, ramnews.ru

Раздел 3

Сведения о местоположении измененных (уточненных) границ объекта

1. Система координат -

2. Сведения о характерных точках границ объекта

Обозначение характерных точек границ	Существующие координаты, м		Измененные (уточненные) координаты, м		Метод определения координат характерной точки	Средняя квадратическая погрешность положения характерной точки (Mt), м	Описание обозначения точки на местности (при наличии)
	X	Y	X	Y			
1	2	3	4	5	6	7	8
-	-	-	-	-	-	-	

3. Сведения о характерных точках части (частей) границы объекта

Обозначение характерных точек границ	Существующие координаты, м		Измененные (уточненные) координаты, м		Метод определения координат характерной точки	Средняя квадратическая погрешность положения характерной точки (Mt), м	Описание обозначения точки на местности (при наличии)
	X	Y	X	Y			
1	2	3	4	5	6	7	8
-	-	-	-	-	-	-	

Страница 2693/3236, документ 573af594a40d0f29e616b139611b0587
подписан 01.09.2025, опубликован 01.09.2025 в сетевом
издании "РАММЕДИА", тел. +7 (496) 463-12-67, ramnews.ru

ГРАФИЧЕСКОЕ ОПИСАНИЕ
местоположения границ населенных пунктов, территориальных зон, особо охраняемых природных территорий, зон с особыми условиями использования территории

п. совхоза "Сафоновский"

(наименование объекта, местоположение границ которого описано (далее - объект))

Раздел 1

Сведения об объекте

№ п/п	Характеристики объекта	Описание характеристик
1	2	3
1.	Местоположение объекта	Московская область, Раменский муниципальный округ
2.	Площадь объекта +/- величина погрешности определения площади (Р +/- Дельта Р)	570179 кв. м ± 264 кв. м
3.	Иные характеристики объекта	

Страница 2694/3236, документ 573af594a40d0f29e616b139611b0587 подписан 01.09.2025, опубликован 01.09.2025 в сетевом издании "РАММЕДИА", тел. +7 (496) 463-12-67, ramnews.ru

Раздел 2

Сведения о местоположении границ объекта

1. Система координат МСК-50, зона 2

2. Сведения о характерных точках границ объекта

Обозначение характерных точек границ	Координаты, м		Метод определения координат характерной точки	Средняя квадратическая погрешность положения характерной точки (Mt), м	Описание обозначения точки на местности (при наличии)
	X	Y			
1	2	3	4	5	6
1	444536.45	2238840.30	Картометрический	0,1	-
2	444537.73	2238831.87	Картометрический	0,1	-
3	444541.73	2238815.23	Картометрический	0,1	-
4	444546.52	2238799.11	Картометрический	0,1	-
5	444554.39	2238776.14	Картометрический	0,1	-
6	444563.36	2238754.96	Картометрический	0,1	-
7	444571.88	2238736.99	Картометрический	0,1	-
8	444583.53	2238713.12	Картометрический	0,1	-
9	444583.59	2238712.99	Картометрический	0,1	-
10	444594.00	2238690.94	Картометрический	0,1	-
11	444610.71	2238656.96	Картометрический	0,1	-
12	444625.22	2238629.27	Картометрический	0,1	-
13	444641.29	2238600.12	Картометрический	0,1	-
14	444658.17	2238572.19	Картометрический	0,1	-
15	444682.71	2238534.85	Картометрический	0,1	-
16	444702.99	2238506.61	Картометрический	0,1	-
17	444711.83	2238512.94	Картометрический	0,1	-
18	444825.63	2238592.75	Картометрический	0,1	-
19	444831.88	2238598.25	Картометрический	0,1	-
20	444990.93	2238817.91	Картометрический	0,1	-
21	445168.24	2238720.98	Картометрический	0,1	-
22	445168.24	2238720.97	Картометрический	0,1	-
23	445394.26	2238611.98	Картометрический	0,1	-
24	445411.55	2238610.47	Картометрический	0,1	-
25	445440.89	2238607.63	Картометрический	0,1	-
26	445450.77	2238600.89	Картометрический	0,1	-
27	445474.30	2238570.15	Картометрический	0,1	-
28	445446.97	2238555.67	Картометрический	0,1	-
29	445391.20	2238528.14	Картометрический	0,1	-
30	445367.14	2238499.26	Картометрический	0,1	-
31	445367.22	2238469.72	Картометрический	0,1	-
32	445359.33	2238454.21	Картометрический	0,1	-
33	445312.94	2238425.63	Картометрический	0,1	-
34	445301.83	2238401.46	Картометрический	0,1	-
35	445304.06	2238376.61	Картометрический	0,1	-

Страница 2695/3236, документ 573af594a40d0f29e616b139611b0587 подписан 01.09.2025, опубликован 01.09.2025 в сетевом издании "РАММЕДИА", тел. +7 (496) 463-12-67, ramnews.ru

Раздел 2

Сведения о местоположении границ объекта

Обозначение характерных точек границ	Координаты, м		Метод определения координат характерной точки	Средняя квадратическая погрешность положения характерной точки (Mt), м	Описание обозначения точки на местности (при наличии)
	X	Y			
1	2	3	4	5	6
36	445312.75	2238358.98	Картометрический	0,1	-
37	445361.11	2238326.69	Картометрический	0,1	-
38	445388.22	2238295.06	Картометрический	0,1	-
39	445391.86	2238279.94	Картометрический	0,1	-
40	445382.91	2238257.94	Картометрический	0,1	-
41	445368.15	2238254.29	Картометрический	0,1	-
42	445319.52	2238253.44	Картометрический	0,1	-
43	445293.60	2238247.97	Картометрический	0,1	-
44	445272.60	2238231.05	Картометрический	0,1	-
45	445260.87	2238212.87	Картометрический	0,1	-
46	445247.30	2238169.85	Картометрический	0,1	-
47	445257.59	2238132.94	Картометрический	0,1	-
48	445275.80	2238107.52	Картометрический	0,1	-
49	445298.79	2238084.02	Картометрический	0,1	-
50	445300.42	2238069.39	Картометрический	0,1	-
51	445288.84	2238051.84	Картометрический	0,1	-
52	445247.23	2238020.20	Картометрический	0,1	-
53	445233.92	2237996.61	Картометрический	0,1	-
54	445234.94	2237974.01	Картометрический	0,1	-
55	445241.99	2237955.56	Картометрический	0,1	-
56	445242.35	2237939.64	Картометрический	0,1	-
57	445230.33	2237913.19	Картометрический	0,1	-
58	445218.56	2237909.33	Картометрический	0,1	-
59	445172.69	2237918.12	Картометрический	0,1	-
60	445157.06	2237917.88	Картометрический	0,1	-
61	445147.15	2237916.76	Картометрический	0,1	-
62	445144.86	2237914.11	Картометрический	0,1	-
63	445122.09	2237908.40	Картометрический	0,1	-
64	445097.54	2237898.65	Картометрический	0,1	-
65	445061.77	2237877.74	Картометрический	0,1	-
66	445039.00	2237845.69	Картометрический	0,1	-
67	445013.22	2237839.88	Картометрический	0,1	-
68	444908.22	2237849.76	Картометрический	0,1	-
69	444900.25	2237839.40	Картометрический	0,1	-
70	444883.53	2237828.32	Картометрический	0,1	-
71	444889.55	2237854.20	Картометрический	0,1	-
72	444705.29	2238124.52	Картометрический	0,1	-
73	444703.61	2238127.05	Картометрический	0,1	-
74	444703.04	2238135.62	Картометрический	0,1	-
75	444704.22	2238146.30	Картометрический	0,1	-

Страница 2696/3236, документ 573af594a40d0f29e616b139611b0587 подписан 01.09.2025, опубликован 01.09.2025 в сетевом издании "РАММЕДИА", тел. +7 (496) 463-12-67, ramnews.ru

Раздел 2

Сведения о местоположении границ объекта

Обозначение характерных точек границ	Координаты, м		Метод определения координат характерной точки	Средняя квадратическая погрешность положения характерной точки (Mt), м	Описание обозначения точки на местности (при наличии)
	X	Y			
1	2	3	4	5	6
76	444739.80	2238165.82	Картометрический	0,1	-
77	444653.09	2238290.67	Картометрический	0,1	-
78	444541.73	2238439.84	Картометрический	0,1	-
79	444366.74	2238670.30	Картометрический	0,1	-
80	444321.90	2238712.59	Картометрический	0,1	-
81	444310.18	2238711.75	Картометрический	0,1	-
82	444296.29	2238726.62	Картометрический	0,1	-
83	444316.81	2238736.60	Картометрический	0,1	-
84	444514.47	2238826.44	Картометрический	0,1	-
85	444516.23	2238827.18	Картометрический	0,1	-
86	444516.05	2238828.10	Картометрический	0,1	-
87	444515.35	2238832.72	Картометрический	0,1	-
1	444536.45	2238840.30	Картометрический	0,1	-

3. Сведения о характерных точках части (частей) границы объекта

Обозначение характерных точек границ	Координаты, м		Метод определения координат характерной точки	Средняя квадратическая погрешность положения характерной точки (Mt), м	Описание обозначения точки на местности (при наличии)
	X	Y			
1	2	3	4	5	6
-	-	-	-	-	-

Страница 2697/3236, документ 573af594a40d0f29e616b139611b0587 подписан 01.09.2025, опубликован 01.09.2025 в сетевом издании "РАММЕДИА", тел. +7 (496) 463-12-67, ramnews.ru

Раздел 3

Сведения о местоположении измененных (уточненных) границ объекта

1. Система координат -

2. Сведения о характерных точках границ объекта

Обозначение характерных точек границ	Существующие координаты, м		Измененные (уточненные) координаты, м		Метод определения координат характерной точки	Средняя квадратическая погрешность положения характерной точки (Mt), м	Описание обозначения точки на местности (при наличии)
	X	Y	X	Y			
1	2	3	4	5	6	7	8
-	-	-	-	-	-	-	

3. Сведения о характерных точках части (частей) границы объекта

Обозначение характерных точек границ	Существующие координаты, м		Измененные (уточненные) координаты, м		Метод определения координат характерной точки	Средняя квадратическая погрешность положения характерной точки (Mt), м	Описание обозначения точки на местности (при наличии)
	X	Y	X	Y			
1	2	3	4	5	6	7	8
-	-	-	-	-	-	-	

Страница 2698/3236, документ 573af594a40d0f29e616b139611b0587
подписан 01.09.2025, опубликован 01.09.2025 в сетевом
издании "РАММЕДИА", тел. +7 (496) 463-12-67, ramnews.ru

ГРАФИЧЕСКОЕ ОПИСАНИЕ
местоположения границ населенных пунктов, территориальных зон, особо охраняемых природных территорий, зон с особыми условиями использования территории

п. Спартак

(наименование объекта, местоположение границ которого описано (далее - объект))

Раздел 1

Сведения об объекте

№ п/п	Характеристики объекта	Описание характеристик
1	2	3
1.	Местоположение объекта	Московская область, Раменский муниципальный округ
2.	Площадь объекта +/- величина погрешности определения площади (Р +/- Дельта Р)	661443 кв. м ± 285 кв. м
3.	Иные характеристики объекта	

Страница 2699/3236, документ 573af594a40d0f29e616b139611b0587 подписан 01.09.2025, опубликован 01.09.2025 в сетевом издании "РАММЕДИА", тел. +7 (496) 463-12-67, ramnews.ru

Раздел 2

Сведения о местоположении границ объекта

1. Система координат МСК-50, зона 2

2. Сведения о характерных точках границ объекта

Обозначение характерных точек границ	Координаты, м		Метод определения координат характерной точки	Средняя квадратическая погрешность положения характерной точки (Mt), м	Описание обозначения точки на местности (при наличии)
	X	Y			
1	2	3	4	5	6
1	450917.75	2221460.38	Картометрический	0,1	-
2	450903.54	2221429.61	Картометрический	0,1	-
3	450905.80	2221553.26	Картометрический	0,1	-
4	450908.14	2221681.44	Картометрический	0,1	-
5	450910.27	2221798.14	Картометрический	0,1	-
6	450912.30	2221909.07	Картометрический	0,1	-
7	450914.33	2222020.03	Картометрический	0,1	-
8	450916.43	2222135.28	Картометрический	0,1	-
9	450918.51	2222249.14	Картометрический	0,1	-
10	450920.17	2222339.88	Картометрический	0,1	-
11	450921.93	2222436.42	Картометрический	0,1	-
12	450923.98	2222548.81	Картометрический	0,1	-
13	450926.19	2222670.04	Картометрический	0,1	-
14	450955.93	2222669.12	Картометрический	0,1	-
15	450975.82	2222626.88	Картометрический	0,1	-
16	450988.29	2222609.48	Картометрический	0,1	-
17	451014.22	2222591.61	Картометрический	0,1	-
18	451048.25	2222582.64	Картометрический	0,1	-
19	451083.62	2222562.11	Картометрический	0,1	-
20	451101.21	2222489.80	Картометрический	0,1	-
21	451108.86	2222461.35	Картометрический	0,1	-
22	451110.01	2222446.95	Картометрический	0,1	-
23	451112.47	2222428.62	Картометрический	0,1	-
24	451114.97	2222414.09	Картометрический	0,1	-
25	451126.14	2222372.29	Картометрический	0,1	-
26	451138.11	2222344.72	Картометрический	0,1	-
27	451136.80	2222343.98	Картометрический	0,1	-
28	451153.46	2222322.71	Картометрический	0,1	-
29	451156.24	2222320.51	Картометрический	0,1	-
30	451153.60	2222317.36	Картометрический	0,1	-
31	451159.27	2222310.68	Картометрический	0,1	-
32	451165.37	2222305.37	Картометрический	0,1	-
33	451168.88	2222303.13	Картометрический	0,1	-
34	451172.54	2222301.40	Картометрический	0,1	-
35	451180.85	2222298.62	Картометрический	0,1	-

Страница 2700/3236, документ 573af594a40d0f29e616b139611b0587 подписан 01.09.2025, опубликован 01.09.2025 в сетевом издании "РАММЕДИА", тел. +7 (496) 463-12-67, ramnews.ru

Раздел 2

Сведения о местоположении границ объекта

Обозначение характерных точек границ	Координаты, м		Метод определения координат характерной точки	Средняя квадратическая погрешность положения характерной точки (Mt), м	Описание обозначения точки на местности (при наличии)
	X	Y			
1	2	3	4	5	6
36	451181.48	2222301.92	Картометрический	0,1	-
37	451208.63	2222295.27	Картометрический	0,1	-
38	451208.43	2222293.48	Картометрический	0,1	-
39	451212.46	2222292.68	Картометрический	0,1	-
40	451213.07	2222295.53	Картометрический	0,1	-
41	451219.63	2222294.31	Картометрический	0,1	-
42	451218.73	2222289.14	Картометрический	0,1	-
43	451228.70	2222286.98	Картометрический	0,1	-
44	451261.62	2222284.26	Картометрический	0,1	-
45	451265.89	2222282.62	Картометрический	0,1	-
46	451270.95	2222281.35	Картометрический	0,1	-
47	451270.46	2222279.71	Картометрический	0,1	-
48	451276.95	2222277.16	Картометрический	0,1	-
49	451277.51	2222279.11	Картометрический	0,1	-
50	451295.09	2222273.13	Картометрический	0,1	-
51	451293.98	2222267.93	Картометрический	0,1	-
52	451300.70	2222264.96	Картометрический	0,1	-
53	451327.79	2222258.42	Картометрический	0,1	-
54	451375.73	2222250.42	Картометрический	0,1	-
55	451450.24	2222238.68	Картометрический	0,1	-
56	451450.04	2222237.18	Картометрический	0,1	-
57	451481.76	2222232.88	Картометрический	0,1	-
58	451519.85	2222229.96	Картометрический	0,1	-
59	451548.89	2222232.23	Картометрический	0,1	-
60	451548.91	2222248.08	Картометрический	0,1	-
61	451627.43	2222252.19	Картометрический	0,1	-
62	451657.51	2222154.58	Картометрический	0,1	-
63	451555.24	2222080.50	Картометрический	0,1	-
64	451435.65	2221993.32	Картометрический	0,1	-
65	451318.65	2221908.02	Картометрический	0,1	-
66	451229.61	2221842.06	Картометрический	0,1	-
67	451151.06	2221783.87	Картометрический	0,1	-
68	451055.52	2221673.49	Картометрический	0,1	-
69	451031.26	2221642.35	Картометрический	0,1	-
70	451007.24	2221609.70	Картометрический	0,1	-
71	450982.76	2221575.39	Картометрический	0,1	-
72	450959.63	2221538.99	Картометрический	0,1	-
73	450938.56	2221501.72	Картометрический	0,1	-
1	450917.75	2221460.38	Картометрический	0,1	-
74	451962.86	2222336.30	Картометрический	0,1	-

Страница 2701/3236, документ 573af594a40d0f29e616b139611b0587 подписан 01.09.2025, опубликован 01.09.2025 в сетевом издании "РАММЕДИА", тел. +7 (496) 463-12-67, ramnews.ru

Раздел 2

Сведения о местоположении границ объекта

Обозначение характерных точек границ	Координаты, м		Метод определения координат характерной точки	Средняя квадратическая погрешность положения характерной точки (Mt), м	Описание обозначения точки на местности (при наличии)
	X	Y			
1	2	3	4	5	6
75	451963.75	2222334.79	Картометрический	0,1	-
76	451964.51	2222333.22	Картометрический	0,1	-
77	451966.24	2222328.61	Картометрический	0,1	-
78	451966.54	2222327.69	Картометрический	0,1	-
79	451968.82	2222319.24	Картометрический	0,1	-
80	451969.00	2222318.41	Картометрический	0,1	-
81	451970.41	2222310.56	Картометрический	0,1	-
82	451970.50	2222309.95	Картометрический	0,1	-
83	451972.75	2222290.63	Картометрический	0,1	-
84	451972.79	2222290.20	Картометрический	0,1	-
85	451973.51	2222280.35	Картометрический	0,1	-
86	451973.52	2222280.16	Картометрический	0,1	-
87	451974.12	2222268.96	Картометрический	0,1	-
88	451974.13	2222268.42	Картометрический	0,1	-
89	451974.13	2222257.49	Картометрический	0,1	-
90	451974.12	2222256.97	Картометрический	0,1	-
91	451973.79	2222250.60	Картометрический	0,1	-
92	451973.78	2222250.41	Картометрический	0,1	-
93	451973.27	2222243.16	Картометрический	0,1	-
94	451973.25	2222242.94	Картометрический	0,1	-
95	451972.77	2222237.68	Картометрический	0,1	-
96	451968.74	2222239.24	Картометрический	0,1	-
97	451968.66	2222239.27	Картометрический	0,1	-
98	451968.58	2222239.30	Картометрический	0,1	-
99	451950.92	2222245.17	Картометрический	0,1	-
100	451935.52	2222248.41	Картометрический	0,1	-
101	451919.71	2222250.43	Картометрический	0,1	-
102	451903.46	2222251.32	Картометрический	0,1	-
103	451887.42	2222251.19	Картометрический	0,1	-
104	451879.77	2222250.67	Картометрический	0,1	-
105	451859.53	2222248.06	Картометрический	0,1	-
106	451848.41	2222245.58	Картометрический	0,1	-
107	451831.32	2222240.66	Картометрический	0,1	-
108	451822.85	2222237.53	Картометрический	0,1	-
109	451805.97	2222230.47	Картометрический	0,1	-
110	451789.94	2222222.68	Картометрический	0,1	-
111	451778.91	2222216.92	Картометрический	0,1	-
112	451755.21	2222202.40	Картометрический	0,1	-
113	451733.29	2222185.66	Картометрический	0,1	-
114	451725.81	2222190.63	Картометрический	0,1	-

Страница 2702/3236, документ 573af594a40d0f29e616b139611b0587 подписан 01.09.2025, опубликован 01.09.2025 в сетевом издании "РАММЕДИА", тел. +7 (496) 463-12-67, ramnews.ru

Раздел 2

Сведения о местоположении границ объекта

Обозначение характерных точек границ	Координаты, м		Метод определения координат характерной точки	Средняя квадратическая погрешность положения характерной точки (Mt), м	Описание обозначения точки на местности (при наличии)
	X	Y			
1	2	3	4	5	6
115	451728.35	2222194.43	Картометрический	0,1	-
116	451724.83	2222204.49	Картометрический	0,1	-
117	451718.57	2222208.10	Картометрический	0,1	-
118	451716.10	2222212.44	Картометрический	0,1	-
119	451713.09	2222213.05	Картометрический	0,1	-
120	451712.99	2222210.65	Картометрический	0,1	-
121	451710.78	2222208.56	Картометрический	0,1	-
122	451709.20	2222211.26	Картометрический	0,1	-
123	451710.74	2222214.17	Картометрический	0,1	-
124	451709.49	2222218.64	Картометрический	0,1	-
125	451709.39	2222233.64	Картометрический	0,1	-
126	451755.79	2222274.02	Картометрический	0,1	-
127	451806.39	2222300.69	Картометрический	0,1	-
128	451823.55	2222315.74	Картометрический	0,1	-
129	451805.30	2222367.12	Картометрический	0,1	-
130	451793.84	2222381.98	Картометрический	0,1	-
131	451762.16	2222393.19	Картометрический	0,1	-
132	451730.54	2222391.79	Картометрический	0,1	-
133	451727.01	2222386.35	Картометрический	0,1	-
134	451688.54	2222375.56	Картометрический	0,1	-
135	451669.58	2222361.99	Картометрический	0,1	-
136	451667.19	2222345.27	Картометрический	0,1	-
137	451658.69	2222327.87	Картометрический	0,1	-
138	451656.21	2222326.37	Картометрический	0,1	-
139	451653.09	2222326.69	Картометрический	0,1	-
140	451644.60	2222331.23	Картометрический	0,1	-
141	451643.06	2222333.76	Картометрический	0,1	-
142	451636.92	2222371.41	Картометрический	0,1	-
143	451634.31	2222379.77	Картометрический	0,1	-
144	451636.42	2222381.49	Картометрический	0,1	-
145	451638.74	2222383.53	Картометрический	0,1	-
146	451637.06	2222385.65	Картометрический	0,1	-
147	451638.15	2222388.00	Картометрический	0,1	-
148	451639.81	2222389.84	Картометрический	0,1	-
149	451638.80	2222391.78	Картометрический	0,1	-
150	451637.35	2222392.78	Картометрический	0,1	-
151	451636.77	2222395.11	Картометрический	0,1	-
152	451640.77	2222396.96	Картометрический	0,1	-
153	451642.87	2222398.61	Картометрический	0,1	-
154	451642.73	2222403.97	Картометрический	0,1	-

Страница 2703/3236, документ 573af594a40d0f29e616b139611b0587 подписан 01.09.2025, опубликован 01.09.2025 в сетевом издании "РАММЕДИА", тел. +7 (496) 463-12-67, ramnews.ru

Раздел 2

Сведения о местоположении границ объекта

Обозначение характерных точек границ	Координаты, м		Метод определения координат характерной точки	Средняя квадратическая погрешность положения характерной точки (Mt), м	Описание обозначения точки на местности (при наличии)
	X	Y			
1	2	3	4	5	6
155	451638.25	2222408.74	Картометрический	0,1	-
156	451634.66	2222412.36	Картометрический	0,1	-
157	451632.43	2222412.86	Картометрический	0,1	-
158	451628.44	2222410.19	Картометрический	0,1	-
159	451625.54	2222411.99	Картометрический	0,1	-
160	451624.08	2222412.74	Картометрический	0,1	-
161	451623.52	2222414.44	Картометрический	0,1	-
162	451622.56	2222425.21	Картометрический	0,1	-
163	451607.69	2222433.81	Картометрический	0,1	-
164	451578.97	2222446.12	Картометрический	0,1	-
165	451574.80	2222459.64	Картометрический	0,1	-
166	451587.64	2222506.37	Картометрический	0,1	-
167	451567.74	2222537.38	Картометрический	0,1	-
168	451524.22	2222549.14	Картометрический	0,1	-
169	451506.87	2222552.97	Картометрический	0,1	-
170	451481.63	2222556.27	Картометрический	0,1	-
171	451466.28	2222556.64	Картометрический	0,1	-
172	451454.38	2222561.51	Картометрический	0,1	-
173	451445.46	2222564.42	Картометрический	0,1	-
174	451439.03	2222565.36	Картометрический	0,1	-
175	451430.61	2222567.28	Картометрический	0,1	-
176	451423.17	2222570.69	Картометрический	0,1	-
177	451412.29	2222568.64	Картометрический	0,1	-
178	451398.99	2222558.15	Картометрический	0,1	-
179	451386.23	2222541.24	Картометрический	0,1	-
180	451373.92	2222530.76	Картометрический	0,1	-
181	451350.22	2222523.18	Картометрический	0,1	-
182	451311.21	2222510.04	Картометрический	0,1	-
183	451269.20	2222501.33	Картометрический	0,1	-
184	451238.55	2222499.63	Картометрический	0,1	-
185	451217.75	2222502.45	Картометрический	0,1	-
186	451180.59	2222510.10	Картометрический	0,1	-
187	451159.30	2222513.91	Картометрический	0,1	-
188	451148.41	2222515.81	Картометрический	0,1	-
189	451139.48	2222518.22	Картометрический	0,1	-
190	451135.46	2222529.57	Картометрический	0,1	-
191	451133.40	2222544.40	Картометрический	0,1	-
192	451134.29	2222561.23	Картометрический	0,1	-
193	451136.70	2222572.13	Картометрический	0,1	-
194	451135.65	2222583.01	Картометрический	0,1	-

Страница 2704/3236, документ 573af594a40d0f29e616b139611b0587 подписан 01.09.2025, опубликован 01.09.2025 в сетевом издании "РАММЕДИА", тел. +7 (496) 463-12-67, ramnews.ru

Раздел 2

Сведения о местоположении границ объекта

Обозначение характерных точек границ	Координаты, м		Метод определения координат характерной точки	Средняя квадратическая погрешность положения характерной точки (Mt), м	Описание обозначения точки на местности (при наличии)
	X	Y			
1	2	3	4	5	6
195	451129.64	2222596.32	Картометрический	0,1	-
196	451114.74	2222607.60	Картометрический	0,1	-
197	451104.83	2222609.01	Картометрический	0,1	-
198	451051.08	2222633.79	Картометрический	0,1	-
199	451020.44	2222655.79	Картометрический	0,1	-
200	451020.32	2222655.92	Картометрический	0,1	-
201	450992.44	2222698.29	Картометрический	0,1	-
202	450996.74	2222723.29	Картометрический	0,1	-
203	451047.96	2222759.98	Картометрический	0,1	-
204	451148.19	2222808.45	Картометрический	0,1	-
205	451196.27	2222847.71	Картометрический	0,1	-
206	451205.30	2222862.33	Картометрический	0,1	-
207	451218.36	2222909.58	Картометрический	0,1	-
208	451238.39	2222966.49	Картометрический	0,1	-
209	451298.51	2223044.23	Картометрический	0,1	-
210	451385.57	2223044.70	Картометрический	0,1	-
211	451407.28	2223044.52	Картометрический	0,1	-
212	451407.18	2223024.50	Картометрический	0,1	-
213	451397.77	2223010.68	Картометрический	0,1	-
214	451384.07	2222990.56	Картометрический	0,1	-
215	451381.82	2222995.17	Картометрический	0,1	-
216	451369.33	2223001.40	Картометрический	0,1	-
217	451346.31	2222952.26	Картометрический	0,1	-
218	451351.45	2222949.51	Картометрический	0,1	-
219	451361.96	2222944.00	Картометрический	0,1	-
220	451344.95	2222908.90	Картометрический	0,1	-
221	451395.02	2222896.67	Картометрический	0,1	-
222	451399.48	2222896.41	Картометрический	0,1	-
223	451400.93	2222896.27	Картометрический	0,1	-
224	451406.70	2222895.71	Картометрический	0,1	-
225	451432.45	2222893.22	Картометрический	0,1	-
226	451480.24	2222888.26	Картометрический	0,1	-
227	451502.97	2222884.19	Картометрический	0,1	-
228	451531.76	2222823.96	Картометрический	0,1	-
229	451530.98	2222815.90	Картометрический	0,1	-
230	451623.74	2222718.22	Картометрический	0,1	-
231	451658.03	2222687.23	Картометрический	0,1	-
232	451680.82	2222663.81	Картометрический	0,1	-
233	451748.51	2222618.01	Картометрический	0,1	-
234	451787.52	2222611.32	Картометрический	0,1	-

Страница 2705/3236, документ 573af594a40d0f29e616b139611b0587 подписан 01.09.2025, опубликован 01.09.2025 в сетевом издании "РАММЕДИА", тел. +7 (496) 463-12-67, ramnews.ru

Раздел 2

Сведения о местоположении границ объекта

Обозначение характерных точек границ	Координаты, м		Метод определения координат характерной точки	Средняя квадратическая погрешность положения характерной точки (Mt), м	Описание обозначения точки на местности (при наличии)
	X	Y			
1	2	3	4	5	6
235	451807.14	2222607.96	Картометрический	0,1	-
236	451877.68	2222588.79	Картометрический	0,1	-
237	451900.95	2222576.40	Картометрический	0,1	-
238	451901.13	2222584.75	Картометрический	0,1	-
239	451901.44	2222598.83	Картометрический	0,1	-
240	451902.07	2222615.40	Картометрический	0,1	-
241	451974.84	2222614.83	Картометрический	0,1	-
242	451981.25	2222517.44	Картометрический	0,1	-
243	451972.76	2222434.55	Картометрический	0,1	-
244	451962.56	2222340.33	Картометрический	0,1	-
74	451962.86	2222336.30	Картометрический	0,1	-
245	451108.64	2222715.24	Картометрический	0,1	-
246	451103.22	2222718.34	Картометрический	0,1	-
247	451059.11	2222731.89	Картометрический	0,1	-
248	451035.72	2222668.39	Картометрический	0,1	-
249	451043.24	2222651.13	Картометрический	0,1	-
250	451050.23	2222640.79	Картометрический	0,1	-
251	451124.01	2222629.93	Картометрический	0,1	-
252	451138.88	2222624.59	Картометрический	0,1	-
253	451177.02	2222529.87	Картометрический	0,1	-
254	451224.57	2222520.80	Картометрический	0,1	-
255	451248.82	2222518.50	Картометрический	0,1	-
256	451298.76	2222523.31	Картометрический	0,1	-
257	451361.65	2222545.74	Картометрический	0,1	-
258	451372.33	2222549.55	Картометрический	0,1	-
259	451379.18	2222562.46	Картометрический	0,1	-
260	451400.03	2222605.75	Картометрический	0,1	-
261	451401.51	2222608.06	Картометрический	0,1	-
262	451451.22	2222595.63	Картометрический	0,1	-
263	451448.30	2222587.69	Картометрический	0,1	-
264	451493.90	2222573.17	Картометрический	0,1	-
265	451499.76	2222586.57	Картометрический	0,1	-
266	451518.37	2222619.36	Картометрический	0,1	-
267	451529.78	2222613.99	Картометрический	0,1	-
268	451534.19	2222621.45	Картометрический	0,1	-
269	451540.14	2222619.51	Картометрический	0,1	-
270	451547.27	2222645.31	Картометрический	0,1	-
271	451578.27	2222634.47	Картометрический	0,1	-
272	451615.54	2222699.93	Картометрический	0,1	-
273	451568.93	2222734.41	Картометрический	0,1	-

Страница 2706/3236, документ 573af594a40d0f29e616b139611b0587 подписан 01.09.2025, опубликован 01.09.2025 в сетевом издании "РАММЕДИА", тел. +7 (496) 463-12-67, ramnews.ru

Раздел 2

Сведения о местоположении границ объекта

Обозначение характерных точек границ	Координаты, м		Метод определения координат характерной точки	Средняя квадратическая погрешность положения характерной точки (Mt), м	Описание обозначения точки на местности (при наличии)
	X	Y			
1	2	3	4	5	6
274	451574.55	2222743.69	Картометрический	0,1	-
275	451522.94	2222770.54	Картометрический	0,1	-
276	451508.52	2222783.79	Картометрический	0,1	-
277	451513.43	2222790.76	Картометрический	0,1	-
278	451507.89	2222807.54	Картометрический	0,1	-
279	451290.26	2222851.21	Картометрический	0,1	-
280	451286.96	2222837.28	Картометрический	0,1	-
281	451262.30	2222841.94	Картометрический	0,1	-
282	451247.72	2222780.93	Картометрический	0,1	-
283	451245.56	2222779.80	Картометрический	0,1	-
284	451215.71	2222783.64	Картометрический	0,1	-
285	451211.51	2222787.97	Картометрический	0,1	-
286	451179.03	2222793.92	Картометрический	0,1	-
287	451182.41	2222797.18	Картометрический	0,1	-
288	451182.32	2222797.17	Картометрический	0,1	-
289	451176.08	2222798.62	Картометрический	0,1	-
290	451167.62	2222797.69	Картометрический	0,1	-
291	451159.42	2222786.84	Картометрический	0,1	-
292	451112.66	2222722.64	Картометрический	0,1	-
293	451112.66	2222722.56	Картометрический	0,1	-
245	451108.64	2222715.24	Картометрический	0,1	-
294	451647.52	2222291.41	Картометрический	0,1	-
295	451595.68	2222261.67	Картометрический	0,1	-
296	451194.00	2222329.37	Картометрический	0,1	-
297	451149.02	2222369.93	Картометрический	0,1	-
298	451139.02	2222461.87	Картометрический	0,1	-
299	451104.64	2222504.41	Картометрический	0,1	-
300	451101.05	2222541.71	Картометрический	0,1	-
301	451101.10	2222541.72	Картометрический	0,1	-
302	451101.10	2222541.69	Картометрический	0,1	-
303	451112.14	2222543.89	Картометрический	0,1	-
304	451113.14	2222540.30	Картометрический	0,1	-
305	451118.72	2222516.59	Картометрический	0,1	-
306	451124.26	2222498.82	Картометрический	0,1	-
307	451136.17	2222492.97	Картометрический	0,1	-
308	451161.93	2222487.71	Картометрический	0,1	-
309	451187.63	2222490.86	Картометрический	0,1	-
310	451211.41	2222485.08	Картометрический	0,1	-
311	451226.28	2222481.23	Картометрический	0,1	-
312	451246.08	2222479.39	Картометрический	0,1	-

Страница 2707/3236, документ 573af594a40d0f29e616b139611b0587 подписан 01.09.2025, опубликован 01.09.2025 в сетевом издании "РАММЕДИА", тел. +7 (496) 463-12-67, ramnews.ru

Раздел 2

Сведения о местоположении границ объекта

Обозначение характерных точек границ	Координаты, м		Метод определения координат характерной точки	Средняя квадратическая погрешность положения характерной точки (Mt), м	Описание обозначения точки на местности (при наличии)
	X	Y			
1	2	3	4	5	6
313	451252.58	2222479.44	Картометрический	0,1	-
314	451270.32	2222479.56	Картометрический	0,1	-
315	451292.09	2222480.22	Картометрический	0,1	-
316	451336.50	2222500.81	Картометрический	0,1	-
317	451365.63	2222508.93	Картометрический	0,1	-
318	451381.92	2222516.97	Картометрический	0,1	-
319	451389.78	2222525.92	Картометрический	0,1	-
320	451395.66	2222535.86	Картометрический	0,1	-
321	451404.97	2222551.27	Картометрический	0,1	-
322	451414.34	2222556.78	Картометрический	0,1	-
323	451423.24	2222558.32	Картометрический	0,1	-
324	451435.63	2222553.96	Картометрический	0,1	-
325	451452.97	2222549.13	Картометрический	0,1	-
326	451467.32	2222548.25	Картометрический	0,1	-
327	451489.22	2222546.29	Картометрический	0,1	-
328	451522.78	2222540.72	Картометрический	0,1	-
329	451546.66	2222534.03	Картометрический	0,1	-
330	451558.25	2222523.58	Картометрический	0,1	-
331	451563.79	2222511.01	Картометрический	0,1	-
332	451566.15	2222503.27	Картометрический	0,1	-
333	451565.74	2222494.40	Картометрический	0,1	-
334	451563.27	2222487.05	Картометрический	0,1	-
335	451558.47	2222475.61	Картометрический	0,1	-
336	451555.62	2222463.11	Картометрический	0,1	-
337	451555.57	2222451.26	Картометрический	0,1	-
338	451558.22	2222439.74	Картометрический	0,1	-
339	451563.66	2222432.89	Картометрический	0,1	-
340	451568.98	2222429.03	Картометрический	0,1	-
341	451589.93	2222425.00	Картометрический	0,1	-
342	451599.51	2222421.53	Картометрический	0,1	-
343	451610.92	2222416.75	Картометрический	0,1	-
344	451617.86	2222409.56	Картометрический	0,1	-
345	451621.80	2222403.65	Картометрический	0,1	-
346	451622.53	2222396.86	Картометрический	0,1	-
347	451621.96	2222379.70	Картометрический	0,1	-
348	451621.95	2222379.49	Картометрический	0,1	-
349	451620.97	2222365.81	Картометрический	0,1	-
350	451621.43	2222357.56	Картометрический	0,1	-
351	451625.74	2222345.68	Картометрический	0,1	-
352	451633.51	2222330.10	Картометрический	0,1	-

Страница 2708/3236, документ 573af594a40d0f29e616b139611b0587 подписан 01.09.2025, опубликован 01.09.2025 в сетевом издании "РАММЕДИА", тел. +7 (496) 463-12-67, ramnews.ru

Раздел 2

Сведения о местоположении границ объекта

Обозначение характерных точек границ	Координаты, м		Метод определения координат характерной точки	Средняя квадратическая погрешность положения характерной точки (Mt), м	Описание обозначения точки на местности (при наличии)
	X	Y			
1	2	3	4	5	6
353	451637.14	2222313.17	Картометрический	0,1	-
354	451642.98	2222300.54	Картометрический	0,1	-
355	451643.00	2222300.50	Картометрический	0,1	-
356	451642.98	2222300.46	Картометрический	0,1	-
294	451647.52	2222291.41	Картометрический	0,1	-

3. Сведения о характерных точках части (частей) границы объекта

Обозначение характерных точек границ	Координаты, м		Метод определения координат характерной точки	Средняя квадратическая погрешность положения характерной точки (Mt), м	Описание обозначения точки на местности (при наличии)
	X	Y			
1	2	3	4	5	6
-	-	-	-	-	-

Страница 2709/3236, документ 573af594a40d0f29e616b139611b0587 подписан 01.09.2025, опубликован 01.09.2025 в сетевом издании "РАММЕДИА", тел. +7 (496) 463-12-67, ramnews.ru

Раздел 3

Сведения о местоположении измененных (уточненных) границ объекта

1. Система координат -

2. Сведения о характерных точках границ объекта

Обозначение характерных точек границ	Существующие координаты, м		Измененные (уточненные) координаты, м		Метод определения координат характерной точки	Средняя квадратическая погрешность положения характерной точки (Mt), м	Описание обозначения точки на местности (при наличии)
	X	Y	X	Y			
1	2	3	4	5	6	7	8
-	-	-	-	-	-	-	

3. Сведения о характерных точках части (частей) границы объекта

Обозначение характерных точек границ	Существующие координаты, м		Измененные (уточненные) координаты, м		Метод определения координат характерной точки	Средняя квадратическая погрешность положения характерной точки (Mt), м	Описание обозначения точки на местности (при наличии)
	X	Y	X	Y			
1	2	3	4	5	6	7	8
-	-	-	-	-	-	-	

Страница 2710/3236, документ 573af594a40d0f29e616b139611b0587
подписан 01.09.2025, опубликован 01.09.2025 в сетевом
издании "РАММЕДИА", тел. +7 (496) 463-12-67, ramnews.ru

ГРАФИЧЕСКОЕ ОПИСАНИЕ
местоположения границ населенных пунктов, территориальных зон, особо охраняемых природных территорий, зон с особыми условиями использования территории

п. станции Бронницы

(наименование объекта, местоположение границ которого описано (далее - объект))

Раздел 1

Сведения об объекте

№ п/п	Характеристики объекта	Описание характеристик
1	2	3
1.	Местоположение объекта	Московская область, Раменский муниципальный округ
2.	Площадь объекта +/- величина погрешности определения площади (Р +/- Дельта Р)	791537 кв. м ± 311 кв. м
3.	Иные характеристики объекта	

Страница 2711/3236, документ 573af594a40d0f29e616b139611b0587 подписан 01.09.2025, опубликован 01.09.2025 в сетевом издании "РАММЕДИА", тел. +7 (496) 463-12-67, ramnews.ru

Раздел 2

Сведения о местоположении границ объекта

1. Система координат МСК-50, зона 2

2. Сведения о характерных точках границ объекта

Обозначение характерных точек границ	Координаты, м		Метод определения координат характерной точки	Средняя квадратическая погрешность положения характерной точки (Mt), м	Описание обозначения точки на местности (при наличии)
	X	Y			
1	2	3	4	5	6
1	441028.44	2243090.23	Картометрический	0,1	-
2	441056.61	2243013.45	Картометрический	0,1	-
3	441059.73	2242996.55	Картометрический	0,1	-
4	441061.21	2242992.53	Картометрический	0,1	-
5	441068.43	2242988.29	Картометрический	0,1	-
6	441081.44	2242987.19	Картометрический	0,1	-
7	441089.97	2242975.38	Картометрический	0,1	-
8	441093.76	2242974.17	Картометрический	0,1	-
9	441094.02	2242969.77	Картометрический	0,1	-
10	441096.42	2242966.44	Картометрический	0,1	-
11	441097.60	2242962.42	Картометрический	0,1	-
12	441103.08	2242845.50	Картометрический	0,1	-
13	441102.92	2242835.76	Картометрический	0,1	-
14	441105.06	2242818.18	Картометрический	0,1	-
15	441103.06	2242817.98	Картометрический	0,1	-
16	441103.30	2242814.00	Картометрический	0,1	-
17	441037.42	2242810.45	Картометрический	0,1	-
18	441031.30	2242802.38	Картометрический	0,1	-
19	441022.89	2242796.57	Картометрический	0,1	-
20	441014.17	2242794.62	Картометрический	0,1	-
21	441006.75	2242792.69	Картометрический	0,1	-
22	440995.77	2242792.69	Картометрический	0,1	-
23	440986.72	2242797.86	Картометрический	0,1	-
24	440978.00	2242800.11	Картометрический	0,1	-
25	440974.44	2242789.45	Картометрический	0,1	-
26	440970.30	2242766.18	Картометрический	0,1	-
27	440957.86	2242762.69	Картометрический	0,1	-
28	440936.57	2242753.89	Картометрический	0,1	-
29	440934.18	2242753.08	Картометрический	0,1	-
30	440931.98	2242754.84	Картометрический	0,1	-
31	440908.79	2242746.87	Картометрический	0,1	-
32	440891.45	2242744.22	Картометрический	0,1	-
33	440877.55	2242745.87	Картометрический	0,1	-
34	440868.98	2242746.99	Картометрический	0,1	-
35	440856.64	2242749.32	Картометрический	0,1	-

Страница 2712/3236, документ 573af594a40d0f29e616b139611b0587 подписан 01.09.2025, опубликован 01.09.2025 в сетевом издании "РАММЕДИА", тел. +7 (496) 463-12-67, ramnews.ru

Раздел 2

Сведения о местоположении границ объекта

Обозначение характерных точек границ	Координаты, м		Метод определения координат характерной точки	Средняя квадратическая погрешность положения характерной точки (Mt), м	Описание обозначения точки на местности (при наличии)
	X	Y			
1	2	3	4	5	6
36	440828.85	2242738.28	Картометрический	0,1	-
37	440813.52	2242754.47	Картометрический	0,1	-
38	440828.67	2242768.29	Картометрический	0,1	-
39	440825.91	2242771.23	Картометрический	0,1	-
40	440812.21	2242759.11	Картометрический	0,1	-
41	440802.45	2242769.47	Картометрический	0,1	-
42	440795.93	2242775.16	Картометрический	0,1	-
43	440809.66	2242802.97	Картометрический	0,1	-
44	440734.16	2242798.86	Картометрический	0,1	-
45	440706.71	2242819.85	Картометрический	0,1	-
46	440658.29	2242774.64	Картометрический	0,1	-
47	440614.68	2242790.46	Картометрический	0,1	-
48	440582.10	2242766.72	Картометрический	0,1	-
49	440586.26	2242761.71	Картометрический	0,1	-
50	440589.26	2242758.06	Картометрический	0,1	-
51	440580.13	2242750.55	Картометрический	0,1	-
52	440582.05	2242741.69	Картометрический	0,1	-
53	440582.72	2242738.88	Картометрический	0,1	-
54	440564.71	2242726.69	Картометрический	0,1	-
55	440563.62	2242725.97	Картометрический	0,1	-
56	440556.17	2242721.07	Картометрический	0,1	-
57	440586.39	2242679.50	Картометрический	0,1	-
58	440593.22	2242687.01	Картометрический	0,1	-
59	440631.54	2242686.52	Картометрический	0,1	-
60	440639.53	2242684.25	Картометрический	0,1	-
61	440653.49	2242671.15	Картометрический	0,1	-
62	440659.90	2242670.32	Картометрический	0,1	-
63	440664.32	2242671.15	Картометрический	0,1	-
64	440655.51	2242680.45	Картометрический	0,1	-
65	440680.08	2242698.09	Картометрический	0,1	-
66	440707.92	2242669.44	Картометрический	0,1	-
67	440678.72	2242655.95	Картометрический	0,1	-
68	440711.12	2242614.96	Картометрический	0,1	-
69	440712.38	2242613.35	Картометрический	0,1	-
70	440683.83	2242586.39	Картометрический	0,1	-
71	440727.51	2242547.24	Картометрический	0,1	-
72	440715.87	2242532.06	Картометрический	0,1	-
73	440690.75	2242502.49	Картометрический	0,1	-
74	440689.49	2242496.52	Картометрический	0,1	-
75	440673.42	2242478.51	Картометрический	0,1	-

Страница 2713/3236, документ 573af594a40d0f29e616b139611b0587 подписан 01.09.2025, опубликован 01.09.2025 в сетевом издании "РАММЕДИА", тел. +7 (496) 463-12-67, ramnews.ru

Раздел 2

Сведения о местоположении границ объекта

Обозначение характерных точек границ	Координаты, м		Метод определения координат характерной точки	Средняя квадратическая погрешность положения характерной точки (Mt), м	Описание обозначения точки на местности (при наличии)
	X	Y			
1	2	3	4	5	6
76	440669.91	2242477.33	Картометрический	0,1	-
77	440677.21	2242469.11	Картометрический	0,1	-
78	440652.44	2242435.33	Картометрический	0,1	-
79	440652.36	2242434.15	Картометрический	0,1	-
80	440660.50	2242426.47	Картометрический	0,1	-
81	440673.51	2242414.19	Картометрический	0,1	-
82	440761.97	2242333.78	Картометрический	0,1	-
83	440863.99	2242243.32	Картометрический	0,1	-
84	440850.12	2242230.91	Картометрический	0,1	-
85	440848.43	2242229.05	Картометрический	0,1	-
86	440857.59	2242220.60	Картометрический	0,1	-
87	440800.29	2242149.13	Картометрический	0,1	-
88	440820.90	2242124.65	Картометрический	0,1	-
89	440793.81	2242095.79	Картометрический	0,1	-
90	440709.04	2242005.50	Картометрический	0,1	-
91	440650.26	2241942.90	Картометрический	0,1	-
92	440617.74	2241902.75	Картометрический	0,1	-
93	440560.23	2241953.94	Картометрический	0,1	-
94	440348.41	2242142.51	Картометрический	0,1	-
95	440330.71	2242158.10	Картометрический	0,1	-
96	440327.54	2242157.31	Картометрический	0,1	-
97	440312.37	2242171.91	Картометрический	0,1	-
98	440269.82	2242210.98	Картометрический	0,1	-
99	440309.52	2242250.98	Картометрический	0,1	-
100	440311.51	2242252.99	Картометрический	0,1	-
101	440261.29	2242300.28	Картометрический	0,1	-
102	440259.93	2242302.55	Картометрический	0,1	-
103	440240.54	2242325.53	Картометрический	0,1	-
104	440250.84	2242358.21	Картометрический	0,1	-
105	440229.91	2242368.44	Картометрический	0,1	-
106	440184.78	2242390.49	Картометрический	0,1	-
107	440129.70	2242417.41	Картометрический	0,1	-
108	440135.18	2242422.39	Картометрический	0,1	-
109	440132.04	2242423.24	Картометрический	0,1	-
110	440126.88	2242425.87	Картометрический	0,1	-
111	440119.14	2242430.20	Картометрический	0,1	-
112	440120.79	2242433.77	Картометрический	0,1	-
113	440083.93	2242461.69	Картометрический	0,1	-
114	440077.78	2242456.27	Картометрический	0,1	-
115	439948.95	2242601.09	Картометрический	0,1	-

Страница 2714/3236, документ 573af594a40d0f29e616b139611b0587 подписан 01.09.2025, опубликован 01.09.2025 в сетевом издании "РАММЕДИА", тел. +7 (496) 463-12-67, ramnews.ru

Раздел 2

Сведения о местоположении границ объекта

Обозначение характерных точек границ	Координаты, м		Метод определения координат характерной точки	Средняя квадратическая погрешность положения характерной точки (Mt), м	Описание обозначения точки на местности (при наличии)
	X	Y			
1	2	3	4	5	6
116	439916.38	2242629.93	Картометрический	0,1	-
117	439919.44	2242633.03	Картометрический	0,1	-
118	439920.05	2242633.64	Картометрический	0,1	-
119	439922.06	2242635.68	Картометрический	0,1	-
120	439930.44	2242627.40	Картометрический	0,1	-
121	439946.63	2242618.10	Картометрический	0,1	-
122	439962.41	2242607.09	Картометрический	0,1	-
123	440000.49	2242580.26	Картометрический	0,1	-
124	440001.74	2242579.62	Картометрический	0,1	-
125	440014.32	2242575.99	Картометрический	0,1	-
126	440015.33	2242575.85	Картометрический	0,1	-
127	440024.89	2242575.85	Картометрический	0,1	-
128	440025.44	2242575.89	Картометрический	0,1	-
129	440026.39	2242576.17	Картометрический	0,1	-
130	440027.24	2242576.71	Картометрический	0,1	-
131	440031.56	2242575.29	Картометрический	0,1	-
132	440037.12	2242571.93	Картометрический	0,1	-
133	440041.29	2242569.56	Картометрический	0,1	-
134	440045.76	2242576.61	Картометрический	0,1	-
135	440042.73	2242579.55	Картометрический	0,1	-
136	440041.69	2242587.78	Картометрический	0,1	-
137	440127.23	2242661.15	Картометрический	0,1	-
138	440194.68	2242716.28	Картометрический	0,1	-
139	440190.32	2242722.13	Картометрический	0,1	-
140	440122.59	2242666.78	Картометрический	0,1	-
141	440071.27	2242623.58	Картометрический	0,1	-
142	440067.46	2242627.07	Картометрический	0,1	-
143	440036.87	2242654.66	Картометрический	0,1	-
144	440071.21	2242698.08	Картометрический	0,1	-
145	440072.00	2242699.02	Картометрический	0,1	-
146	440115.59	2242750.85	Картометрический	0,1	-
147	440117.17	2242749.32	Картометрический	0,1	-
148	440120.75	2242753.03	Картометрический	0,1	-
149	440119.16	2242754.57	Картометрический	0,1	-
150	440142.89	2242779.01	Картометрический	0,1	-
151	440151.37	2242780.47	Картометрический	0,1	-
152	440194.60	2242736.64	Картометрический	0,1	-
153	440196.55	2242734.08	Картометрический	0,1	-
154	440199.11	2242729.46	Картометрический	0,1	-
155	440227.99	2242755.41	Картометрический	0,1	-

Страница 2715/3236, документ 573af594a40d0f29e616b139611b0587 подписан 01.09.2025, опубликован 01.09.2025 в сетевом издании "РАММЕДИА", тел. +7 (496) 463-12-67, ramnews.ru

Раздел 2

Сведения о местоположении границ объекта

Обозначение характерных точек границ	Координаты, м		Метод определения координат характерной точки	Средняя квадратическая погрешность положения характерной точки (Mt), м	Описание обозначения точки на местности (при наличии)
	X	Y			
1	2	3	4	5	6
156	440354.39	2242864.05	Картометрический	0,1	-
157	440371.77	2242877.88	Картометрический	0,1	-
158	440433.41	2242924.89	Картометрический	0,1	-
159	440515.40	2242989.14	Картометрический	0,1	-
160	440541.71	2243005.56	Картометрический	0,1	-
161	440723.64	2243063.48	Картометрический	0,1	-
162	440762.39	2243063.23	Картометрический	0,1	-
163	440896.15	2243035.27	Картометрический	0,1	-
164	440901.74	2243032.67	Картометрический	0,1	-
165	440921.08	2243065.25	Картометрический	0,1	-
166	441017.26	2243087.64	Картометрический	0,1	-
167	441023.97	2243089.29	Картометрический	0,1	-
1	441028.44	2243090.23	Картометрический	0,1	-
168	439047.97	2243643.31	Картометрический	0,1	-
169	439098.45	2243561.67	Картометрический	0,1	-
170	439309.44	2243277.62	Картометрический	0,1	-
171	439432.49	2243106.56	Картометрический	0,1	-
172	439341.10	2243030.16	Картометрический	0,1	-
173	439293.23	2242971.36	Картометрический	0,1	-
174	439272.32	2242956.75	Картометрический	0,1	-
175	439271.56	2242958.20	Картометрический	0,1	-
176	439270.79	2242957.66	Картометрический	0,1	-
177	439262.02	2242970.28	Картометрический	0,1	-
178	439264.39	2242971.93	Картометрический	0,1	-
179	439226.87	2243044.85	Картометрический	0,1	-
180	439159.26	2243163.23	Картометрический	0,1	-
181	439163.78	2243165.81	Картометрический	0,1	-
182	439155.28	2243181.70	Картометрический	0,1	-
183	439141.31	2243207.82	Картометрический	0,1	-
184	439127.11	2243231.26	Картометрический	0,1	-
185	439125.35	2243233.43	Картометрический	0,1	-
186	439091.90	2243274.09	Картометрический	0,1	-
187	439088.62	2243293.00	Картометрический	0,1	-
188	439067.72	2243428.39	Картометрический	0,1	-
189	439023.75	2243638.12	Картометрический	0,1	-
190	439034.03	2243638.46	Картометрический	0,1	-
168	439047.97	2243643.31	Картометрический	0,1	-
191	439493.22	2243099.53	Картометрический	0,1	-
192	439504.35	2243084.53	Картометрический	0,1	-
193	439513.58	2243072.09	Картометрический	0,1	-

Страница 2716/3236, документ 573af594a40d0f29e616b139611b0587 подписан 01.09.2025, опубликован 01.09.2025 в сетевом издании "РАММЕДИА", тел. +7 (496) 463-12-67, ramnews.ru

Раздел 2

Сведения о местоположении границ объекта

Обозначение характерных точек границ	Координаты, м		Метод определения координат характерной точки	Средняя квадратическая погрешность положения характерной точки (Mt), м	Описание обозначения точки на местности (при наличии)
	X	Y			
1	2	3	4	5	6
194	439579.39	2242983.22	Картометрический	0,1	-
195	439578.37	2242980.69	Картометрический	0,1	-
196	439573.86	2242978.13	Картометрический	0,1	-
197	439549.86	2242961.43	Картометрический	0,1	-
198	439573.05	2242929.66	Картометрический	0,1	-
199	439590.11	2242906.19	Картометрический	0,1	-
200	439593.76	2242904.91	Картометрический	0,1	-
201	439610.42	2242917.02	Картометрический	0,1	-
202	439633.28	2242876.08	Картометрический	0,1	-
203	439611.44	2242864.26	Картометрический	0,1	-
204	439591.36	2242849.13	Картометрический	0,1	-
205	439575.31	2242837.77	Картометрический	0,1	-
206	439708.53	2242761.40	Картометрический	0,1	-
207	439612.21	2242704.01	Картометрический	0,1	-
208	439607.58	2242710.62	Картометрический	0,1	-
209	439597.02	2242703.32	Картометрический	0,1	-
210	439591.72	2242711.26	Картометрический	0,1	-
211	439521.68	2242666.88	Картометрический	0,1	-
212	439521.27	2242665.69	Картометрический	0,1	-
213	439451.64	2242630.54	Картометрический	0,1	-
214	439451.97	2242629.95	Картометрический	0,1	-
215	439447.59	2242627.54	Картометрический	0,1	-
216	439445.18	2242631.92	Картометрический	0,1	-
217	439449.56	2242634.33	Картометрический	0,1	-
218	439450.20	2242633.16	Картометрический	0,1	-
219	439512.66	2242664.52	Картометрический	0,1	-
220	439517.18	2242666.99	Картометрический	0,1	-
221	439502.03	2242695.51	Картометрический	0,1	-
222	439487.08	2242729.24	Картометрический	0,1	-
223	439487.66	2242729.55	Картометрический	0,1	-
224	439474.33	2242756.43	Картометрический	0,1	-
225	439464.64	2242774.82	Картометрический	0,1	-
226	439415.76	2242867.61	Картометрический	0,1	-
227	439385.57	2242931.20	Картометрический	0,1	-
228	439363.03	2242968.28	Картометрический	0,1	-
229	439357.72	2242977.02	Картометрический	0,1	-
230	439377.20	2243015.82	Картометрический	0,1	-
231	439378.46	2243018.35	Картометрический	0,1	-
232	439455.21	2243075.73	Картометрический	0,1	-
233	439477.92	2243091.13	Картометрический	0,1	-

Страница 2717/3236, документ 573af594a40d0f29e616b139611b0587 подписан 01.09.2025, опубликован 01.09.2025 в сетевом издании "РАММЕДИА", тел. +7 (496) 463-12-67, ramnews.ru

Раздел 2

Сведения о местоположении границ объекта

Обозначение характерных точек границ	Координаты, м		Метод определения координат характерной точки	Средняя квадратическая погрешность положения характерной точки (Mt), м	Описание обозначения точки на местности (при наличии)
	X	Y			
1	2	3	4	5	6
234	439483.16	2243092.12	Картометрический	0,1	-
191	439493.22	2243099.53	Картометрический	0,1	-
235	439892.93	2242522.53	Картометрический	0,1	-
236	439897.87	2242515.59	Картометрический	0,1	-
237	439910.53	2242497.62	Картометрический	0,1	-
238	439917.57	2242487.52	Картометрический	0,1	-
239	439919.35	2242483.65	Картометрический	0,1	-
240	439920.60	2242480.57	Картометрический	0,1	-
241	439916.84	2242475.31	Картометрический	0,1	-
242	439916.38	2242465.21	Картометрический	0,1	-
243	439926.69	2242467.05	Картометрический	0,1	-
244	439943.30	2242450.19	Картометрический	0,1	-
245	439945.43	2242448.03	Картометрический	0,1	-
246	439939.84	2242440.73	Картометрический	0,1	-
247	439970.40	2242416.69	Картометрический	0,1	-
248	439970.83	2242415.51	Картометрический	0,1	-
249	439967.49	2242411.87	Картометрический	0,1	-
250	439974.45	2242405.57	Картометрический	0,1	-
251	439987.30	2242393.14	Картометрический	0,1	-
252	440010.14	2242372.61	Картометрический	0,1	-
253	440031.85	2242351.78	Картометрический	0,1	-
254	440055.04	2242329.52	Картометрический	0,1	-
255	440080.29	2242299.73	Картометрический	0,1	-
256	440095.68	2242280.26	Картометрический	0,1	-
257	440096.14	2242276.52	Картометрический	0,1	-
258	440057.05	2242236.82	Картометрический	0,1	-
259	440052.90	2242229.90	Картометрический	0,1	-
260	440006.58	2242180.76	Картометрический	0,1	-
261	439983.19	2242160.56	Картометрический	0,1	-
262	439981.13	2242187.29	Картометрический	0,1	-
263	439978.10	2242226.66	Картометрический	0,1	-
264	439976.29	2242250.26	Картометрический	0,1	-
265	439976.25	2242250.68	Картометрический	0,1	-
266	439974.54	2242265.40	Картометрический	0,1	-
267	439974.39	2242266.31	Картометрический	0,1	-
268	439970.97	2242283.22	Картометрический	0,1	-
269	439970.69	2242284.32	Картометрический	0,1	-
270	439965.85	2242299.80	Картометрический	0,1	-
271	439965.60	2242300.52	Картометрический	0,1	-
272	439958.66	2242318.27	Картометрический	0,1	-

Страница 2718/3236, документ 573af594a40d0f29e616b139611b0587 подписан 01.09.2025, опубликован 01.09.2025 в сетевом издании "РАММЕДИА", тел. +7 (496) 463-12-67, ramnews.ru

Раздел 2

Сведения о местоположении границ объекта

Обозначение характерных точек границ	Координаты, м		Метод определения координат характерной точки	Средняя квадратическая погрешность положения характерной точки (Mt), м	Описание обозначения точки на местности (при наличии)
	X	Y			
1	2	3	4	5	6
273	439958.22	2242319.27	Картометрический	0,1	-
274	439954.50	2242326.55	Картометрический	0,1	-
275	439933.29	2242353.93	Картометрический	0,1	-
276	439932.57	2242355.83	Картометрический	0,1	-
277	439921.81	2242368.13	Картометрический	0,1	-
278	439896.90	2242396.35	Картометрический	0,1	-
279	439888.19	2242409.13	Картометрический	0,1	-
280	439890.48	2242417.31	Картометрический	0,1	-
281	439892.20	2242418.82	Картометрический	0,1	-
282	439892.05	2242421.69	Картометрический	0,1	-
283	439893.66	2242428.86	Картометрический	0,1	-
284	439896.04	2242437.30	Картометрический	0,1	-
285	439896.32	2242438.57	Картометрический	0,1	-
286	439897.55	2242446.36	Картометрический	0,1	-
287	439897.66	2242447.25	Картометрический	0,1	-
288	439898.13	2242453.51	Картометрический	0,1	-
289	439898.10	2242455.51	Картометрический	0,1	-
290	439897.44	2242461.77	Картометрический	0,1	-
291	439896.92	2242464.14	Картометрический	0,1	-
292	439894.92	2242470.03	Картометрический	0,1	-
293	439894.10	2242471.88	Картометрический	0,1	-
294	439890.59	2242478.15	Картометрический	0,1	-
295	439890.11	2242478.93	Картометрический	0,1	-
296	439885.55	2242485.67	Картометрический	0,1	-
297	439884.57	2242486.92	Картометрический	0,1	-
298	439879.72	2242492.24	Картометрический	0,1	-
299	439878.63	2242493.28	Картометрический	0,1	-
300	439871.96	2242498.85	Картометрический	0,1	-
301	439876.15	2242501.95	Картометрический	0,1	-
302	439880.89	2242505.45	Картометрический	0,1	-
303	439887.21	2242519.81	Картометрический	0,1	-
235	439892.93	2242522.53	Картометрический	0,1	-
304	439836.23	2242489.71	Картометрический	0,1	-
305	439841.70	2242489.62	Картометрический	0,1	-
306	439848.99	2242487.59	Картометрический	0,1	-
307	439852.85	2242486.06	Картометрический	0,1	-
308	439856.62	2242482.99	Картометрический	0,1	-
309	439863.97	2242476.86	Картометрический	0,1	-
310	439867.77	2242472.69	Картометрический	0,1	-
311	439871.62	2242466.99	Картометрический	0,1	-

Страница 2719/3236, документ 573af594a40d0f29e616b139611b0587 подписан 01.09.2025, опубликован 01.09.2025 в сетевом издании "РАММЕДИА", тел. +7 (496) 463-12-67, ramnews.ru

Раздел 2

Сведения о местоположении границ объекта

Обозначение характерных точек границ	Координаты, м		Метод определения координат характерной точки	Средняя квадратическая погрешность положения характерной точки (Mt), м	Описание обозначения точки на местности (при наличии)
	X	Y			
1	2	3	4	5	6
312	439874.41	2242462.01	Картометрический	0,1	-
313	439875.69	2242458.24	Картометрический	0,1	-
314	439876.12	2242454.18	Картометрический	0,1	-
315	439875.76	2242449.36	Картометрический	0,1	-
316	439874.69	2242442.66	Картометрический	0,1	-
317	439872.87	2242436.24	Картометрический	0,1	-
318	439866.61	2242441.58	Картометрический	0,1	-
319	439863.04	2242446.61	Картометрический	0,1	-
320	439848.54	2242449.41	Картометрический	0,1	-
321	439848.03	2242449.05	Картометрический	0,1	-
322	439828.43	2242462.51	Картометрический	0,1	-
323	439828.49	2242462.65	Картометрический	0,1	-
324	439834.77	2242475.95	Картометрический	0,1	-
304	439836.23	2242489.71	Картометрический	0,1	-

3. Сведения о характерных точках части (частей) границы объекта

Обозначение характерных точек границ	Координаты, м		Метод определения координат характерной точки	Средняя квадратическая погрешность положения характерной точки (Mt), м	Описание обозначения точки на местности (при наличии)
	X	Y			
1	2	3	4	5	6
-	-	-	-	-	-

Страница 2720/3236, документ 573af594a40d0f29e616b139611b0587 подписан 01.09.2025, опубликован 01.09.2025 в сетевом издании "РАММЕДИА", тел. +7 (496) 463-12-67, ramnews.ru

Раздел 3

Сведения о местоположении измененных (уточненных) границ объекта

1. Система координат -

2. Сведения о характерных точках границ объекта

Обозначение характерных точек границ	Существующие координаты, м		Измененные (уточненные) координаты, м		Метод определения координат характерной точки	Средняя квадратическая погрешность положения характерной точки (Mt), м	Описание обозначения точки на местности (при наличии)
	X	Y	X	Y			
1	2	3	4	5	6	7	8
-	-	-	-	-	-	-	

3. Сведения о характерных точках части (частей) границы объекта

Обозначение характерных точек границ	Существующие координаты, м		Измененные (уточненные) координаты, м		Метод определения координат характерной точки	Средняя квадратическая погрешность положения характерной точки (Mt), м	Описание обозначения точки на местности (при наличии)
	X	Y	X	Y			
1	2	3	4	5	6	7	8
-	-	-	-	-	-	-	

Страница 2721/3236, документ 573af594a40d0f29e616b139611b0587
подписан 01.09.2025, опубликован 01.09.2025 в сетевом
издании "РАММЕДИА", тел. +7 (496) 463-12-67, ramnews.ru

ГРАФИЧЕСКОЕ ОПИСАНИЕ
местоположения границ населенных пунктов, территориальных зон, особо охраняемых природных территорий, зон с особыми условиями использования территории

п. Шевлягинского завода

(наименование объекта, местоположение границ которого описано (далее - объект))

Раздел 1

Сведения об объекте

№ п/п	Характеристики объекта	Описание характеристик
1	2	3
1.	Местоположение объекта	Московская область, Раменский муниципальный округ
2.	Площадь объекта +/- величина погрешности определения площади (Р +/- Дельта Р)	177563 кв. м ± 147 кв. м
3.	Иные характеристики объекта	

Страница 2722/3236, документ 573af594a40d0f29e616b139611b0587 подписан 01.09.2025, опубликован 01.09.2025 в сетевом издании "РАММЕДИА", тел. +7 (496) 463-12-67, ramnews.ru

Раздел 2

Сведения о местоположении границ объекта

1. Система координат МСК-50, зона 2

2. Сведения о характерных точках границ объекта

Обозначение характерных точек границ	Координаты, м		Метод определения координат характерной точки	Средняя квадратическая погрешность положения характерной точки (Mt), м	Описание обозначения точки на местности (при наличии)
	X	Y			
1	2	3	4	5	6
1	450076.25	2256799.47	Картометрический	0,1	-
2	450085.47	2256785.79	Картометрический	0,1	-
3	450103.79	2256797.31	Картометрический	0,1	-
4	450121.32	2256768.72	Картометрический	0,1	-
5	450103.87	2256758.51	Картометрический	0,1	-
6	450104.71	2256757.27	Картометрический	0,1	-
7	450111.17	2256756.14	Картометрический	0,1	-
8	450128.80	2256750.43	Картометрический	0,1	-
9	450160.17	2256745.47	Картометрический	0,1	-
10	450169.54	2256751.11	Картометрический	0,1	-
11	450173.69	2256743.33	Картометрический	0,1	-
12	450179.05	2256742.47	Картометрический	0,1	-
13	450180.31	2256730.84	Картометрический	0,1	-
14	450189.13	2256714.23	Картометрический	0,1	-
15	450182.53	2256710.16	Картометрический	0,1	-
16	450189.34	2256646.78	Картометрический	0,1	-
17	450342.10	2256623.40	Картометрический	0,1	-
18	450345.62	2256607.83	Картометрический	0,1	-
19	450346.77	2256531.88	Картометрический	0,1	-
20	450290.48	2256533.06	Картометрический	0,1	-
21	450283.20	2256452.99	Картометрический	0,1	-
22	450281.12	2256438.67	Картометрический	0,1	-
23	450281.31	2256435.87	Картометрический	0,1	-
24	450279.96	2256423.57	Картометрический	0,1	-
25	450272.95	2256379.21	Картометрический	0,1	-
26	450268.52	2256353.69	Картометрический	0,1	-
27	450267.09	2256345.22	Картометрический	0,1	-
28	450264.40	2256331.28	Картометрический	0,1	-
29	450264.44	2256329.30	Картометрический	0,1	-
30	450263.55	2256319.56	Картометрический	0,1	-
31	450227.63	2256323.51	Картометрический	0,1	-
32	450226.78	2256315.63	Картометрический	0,1	-
33	450206.26	2256317.76	Картометрический	0,1	-
34	450203.99	2256318.00	Картометрический	0,1	-
35	450197.30	2256318.71	Картометрический	0,1	-

Страница 2723/3236, документ 573af594a40d0f29e616b139611b0587 подписан 01.09.2025, опубликован 01.09.2025 в сетевом издании "РАММЕДИА", тел. +7 (496) 463-12-67, ramnews.ru

Раздел 2

Сведения о местоположении границ объекта

Обозначение характерных точек границ	Координаты, м		Метод определения координат характерной точки	Средняя квадратическая погрешность положения характерной точки (Mt), м	Описание обозначения точки на местности (при наличии)
	X	Y			
1	2	3	4	5	6
36	450191.82	2256319.18	Картометрический	0,1	-
37	450190.93	2256319.29	Картометрический	0,1	-
38	450177.36	2256320.48	Картометрический	0,1	-
39	450172.14	2256320.93	Картометрический	0,1	-
40	450174.40	2256346.87	Картометрический	0,1	-
41	450141.19	2256350.78	Картометрический	0,1	-
42	450105.74	2256356.35	Картометрический	0,1	-
43	450081.85	2256360.30	Картометрический	0,1	-
44	450077.74	2256324.95	Картометрический	0,1	-
45	449961.97	2256329.10	Картометрический	0,1	-
46	449927.53	2256445.14	Картометрический	0,1	-
47	449899.24	2256506.13	Картометрический	0,1	-
48	449850.45	2256571.35	Картометрический	0,1	-
49	449801.14	2256565.98	Картометрический	0,1	-
50	449750.40	2256589.35	Картометрический	0,1	-
51	449526.93	2256687.10	Картометрический	0,1	-
52	449519.39	2256688.94	Картометрический	0,1	-
53	449528.10	2256703.33	Картометрический	0,1	-
54	449527.60	2256703.61	Картометрический	0,1	-
55	449551.59	2256742.26	Картометрический	0,1	-
56	449559.62	2256754.09	Картометрический	0,1	-
57	449573.51	2256746.54	Картометрический	0,1	-
58	449581.18	2256748.97	Картометрический	0,1	-
59	449595.56	2256746.09	Картометрический	0,1	-
60	449604.48	2256733.95	Картометрический	0,1	-
61	449604.91	2256730.46	Картометрический	0,1	-
62	449610.62	2256697.42	Картометрический	0,1	-
63	449614.15	2256689.55	Картометрический	0,1	-
64	449623.40	2256688.67	Картометрический	0,1	-
65	449654.65	2256696.60	Картометрический	0,1	-
66	449672.25	2256684.28	Картометрический	0,1	-
67	449700.00	2256660.94	Картометрический	0,1	-
68	449746.19	2256629.69	Картометрический	0,1	-
69	449784.58	2256616.67	Картометрический	0,1	-
70	449795.91	2256626.94	Картометрический	0,1	-
71	449806.20	2256627.15	Картометрический	0,1	-
72	449801.82	2256632.41	Картометрический	0,1	-
73	449801.08	2256633.56	Картометрический	0,1	-
74	449819.65	2256645.56	Картометрический	0,1	-
75	449804.38	2256652.57	Картометрический	0,1	-

Страница 2724/3236, документ 573af594a40d0f29e616b139611b0587 подписан 01.09.2025, опубликован 01.09.2025 в сетевом издании "РАММЕДИА", тел. +7 (496) 463-12-67, ramnews.ru

Раздел 2

Сведения о местоположении границ объекта

Обозначение характерных точек границ	Координаты, м		Метод определения координат характерной точки	Средняя квадратическая погрешность положения характерной точки (Mt), м	Описание обозначения точки на местности (при наличии)
	X	Y			
1	2	3	4	5	6
76	449868.73	2256686.07	Картометрический	0,1	-
77	449895.22	2256702.68	Картометрический	0,1	-
78	449895.82	2256701.73	Картометрический	0,1	-
79	449952.59	2256732.16	Картометрический	0,1	-
80	449972.23	2256742.86	Картометрический	0,1	-
81	449974.17	2256745.55	Картометрический	0,1	-
82	449983.53	2256752.98	Картометрический	0,1	-
83	449985.98	2256755.07	Картометрический	0,1	-
84	449992.22	2256759.28	Картометрический	0,1	-
85	449998.05	2256763.32	Картометрический	0,1	-
86	450007.10	2256769.60	Картометрический	0,1	-
87	450010.45	2256764.71	Картометрический	0,1	-
88	450010.95	2256763.93	Картометрический	0,1	-
1	450076.25	2256799.47	Картометрический	0,1	-

3. Сведения о характерных точках части (частей) границы объекта

Обозначение характерных точек границ	Координаты, м		Метод определения координат характерной точки	Средняя квадратическая погрешность положения характерной точки (Mt), м	Описание обозначения точки на местности (при наличии)
	X	Y			
1	2	3	4	5	6
-	-	-	-	-	-

Страница 2725/3236, документ 573af594a40d0f29e616b139611b0587 подписан 01.09.2025, опубликован 01.09.2025 в сетевом издании "РАММЕДИА", тел. +7 (496) 463-12-67, ramnews.ru

Раздел 3

Сведения о местоположении измененных (уточненных) границ объекта

1. Система координат -

2. Сведения о характерных точках границ объекта

Обозначение характерных точек границ	Существующие координаты, м		Измененные (уточненные) координаты, м		Метод определения координат характерной точки	Средняя квадратическая погрешность положения характерной точки (Mt), м	Описание обозначения точки на местности (при наличии)
	X	Y	X	Y			
1	2	3	4	5	6	7	8
-	-	-	-	-	-	-	

3. Сведения о характерных точках части (частей) границы объекта

Обозначение характерных точек границ	Существующие координаты, м		Измененные (уточненные) координаты, м		Метод определения координат характерной точки	Средняя квадратическая погрешность положения характерной точки (Mt), м	Описание обозначения точки на местности (при наличии)
	X	Y	X	Y			
1	2	3	4	5	6	7	8
-	-	-	-	-	-	-	

Страница 2726/3236, документ 573af594a40d0f29e616b139611b0587
подписан 01.09.2025, опубликован 01.09.2025 в сетевом
издании "РАММЕДИА", тел. +7 (496) 463-12-67, ramnews.ru

ГРАФИЧЕСКОЕ ОПИСАНИЕ
местоположения границ населенных пунктов, территориальных зон, особо охраняемых природных территорий, зон с особыми условиями использования территории

п. Электроизолятор

(наименование объекта, местоположение границ которого описано (далее - объект))

Раздел 1

Сведения об объекте

№ п/п	Характеристики объекта	Описание характеристик
1	2	3
1.	Местоположение объекта	Московская область, Раменский муниципальный округ
2.	Площадь объекта +/- величина погрешности определения площади (Р +/- Дельта Р)	937749 кв. м ± 339 кв. м
3.	Иные характеристики объекта	

Страница 2727/3236, документ 573af594a40d0f29e616b139611b0587 подписан 01.09.2025, опубликован 01.09.2025 в сетевом издании "РАММЕДИА", тел. +7 (496) 463-12-67, ramnews.ru

Раздел 2

Сведения о местоположении границ объекта

1. Система координат МСК-50, зона 2

2. Сведения о характерных точках границ объекта

Обозначение характерных точек границ	Координаты, м		Метод определения координат характерной точки	Средняя квадратическая погрешность положения характерной точки (Mt), м	Описание обозначения точки на местности (при наличии)
	X	Y			
1	2	3	4	5	6
1	449950.07	2251266.46	Картометрический	0,1	-
2	449962.68	2251203.36	Картометрический	0,1	-
3	449983.22	2251143.69	Картометрический	0,1	-
4	450032.26	2251085.99	Картометрический	0,1	-
5	450036.49	2251068.72	Картометрический	0,1	-
6	450034.62	2251042.69	Картометрический	0,1	-
7	450038.59	2251012.14	Картометрический	0,1	-
8	450011.98	2251005.09	Картометрический	0,1	-
9	449999.63	2251001.47	Картометрический	0,1	-
10	450000.03	2251000.76	Картометрический	0,1	-
11	450053.44	2250926.52	Картометрический	0,1	-
12	450090.79	2250896.35	Картометрический	0,1	-
13	450093.71	2250894.65	Картометрический	0,1	-
14	450198.72	2250888.87	Картометрический	0,1	-
15	450216.52	2250887.89	Картометрический	0,1	-
16	450224.77	2250867.74	Картометрический	0,1	-
17	450234.11	2250850.12	Картометрический	0,1	-
18	450242.71	2250840.71	Картометрический	0,1	-
19	450244.32	2250838.69	Картометрический	0,1	-
20	450249.40	2250825.37	Картометрический	0,1	-
21	450246.24	2250826.00	Картометрический	0,1	-
22	450165.53	2250842.97	Картометрический	0,1	-
23	450108.97	2250868.63	Картометрический	0,1	-
24	450117.39	2250710.26	Картометрический	0,1	-
25	450111.25	2250674.26	Картометрический	0,1	-
26	450110.53	2250672.67	Картометрический	0,1	-
27	449977.33	2250682.51	Картометрический	0,1	-
28	449973.39	2250609.81	Картометрический	0,1	-
29	449973.38	2250609.81	Картометрический	0,1	-
30	449837.94	2250614.79	Картометрический	0,1	-
31	449711.44	2250618.89	Картометрический	0,1	-
32	449636.09	2250621.80	Картометрический	0,1	-
33	449634.87	2250533.24	Картометрический	0,1	-
34	449522.42	2250604.27	Картометрический	0,1	-
35	449494.01	2250617.20	Картометрический	0,1	-

Страница 2728/3236, документ 573af594a40d0f29e616b139611b0587 подписан 01.09.2025, опубликован 01.09.2025 в сетевом издании "РАММЕДИА", тел. +7 (496) 463-12-67, ramnews.ru

Раздел 2

Сведения о местоположении границ объекта

Обозначение характерных точек границ	Координаты, м		Метод определения координат характерной точки	Средняя квадратическая погрешность положения характерной точки (Mt), м	Описание обозначения точки на местности (при наличии)
	X	Y			
1	2	3	4	5	6
36	449495.85	2250655.11	Картометрический	0,1	-
37	449500.78	2250710.87	Картометрический	0,1	-
38	449491.19	2250711.84	Картометрический	0,1	-
39	449491.85	2250718.05	Картометрический	0,1	-
40	449278.47	2250855.93	Картометрический	0,1	-
41	449227.69	2251230.66	Картометрический	0,1	-
42	449114.85	2251225.56	Картометрический	0,1	-
43	449046.18	2251279.14	Картометрический	0,1	-
44	449107.28	2251306.83	Картометрический	0,1	-
45	449124.88	2251319.48	Картометрический	0,1	-
46	449138.83	2251338.12	Картометрический	0,1	-
47	449291.11	2251394.38	Картометрический	0,1	-
48	449321.82	2251406.02	Картометрический	0,1	-
49	449442.49	2251431.09	Картометрический	0,1	-
50	449441.99	2251439.47	Картометрический	0,1	-
51	449441.84	2251440.76	Картометрический	0,1	-
52	449462.04	2251439.26	Картометрический	0,1	-
53	449461.87	2251441.56	Картометрический	0,1	-
54	449473.42	2251440.31	Картометрический	0,1	-
55	449473.94	2251440.78	Картометрический	0,1	-
56	449477.73	2251440.99	Картометрический	0,1	-
57	449523.03	2251437.63	Картометрический	0,1	-
58	449528.12	2251477.17	Картометрический	0,1	-
59	449527.80	2251498.84	Картометрический	0,1	-
60	449524.52	2251521.18	Картометрический	0,1	-
61	449520.61	2251521.12	Картометрический	0,1	-
62	449520.30	2251525.84	Картометрический	0,1	-
63	449515.33	2251546.33	Картометрический	0,1	-
64	449508.50	2251545.48	Картометрический	0,1	-
65	449498.08	2251543.87	Картометрический	0,1	-
66	449492.06	2251567.17	Картометрический	0,1	-
67	449495.88	2251567.90	Картометрический	0,1	-
68	449494.79	2251571.97	Картометрический	0,1	-
69	449486.39	2251579.85	Картометрический	0,1	-
70	449482.00	2251582.34	Картометрический	0,1	-
71	449473.79	2251583.23	Картометрический	0,1	-
72	449446.51	2251580.45	Картометрический	0,1	-
73	449445.58	2251588.10	Картометрический	0,1	-
74	449444.94	2251594.16	Картометрический	0,1	-
75	449442.81	2251594.00	Картометрический	0,1	-

Страница 2729/3236, документ 573af594a40d0f29e616b139611b0587 подписан 01.09.2025, опубликован 01.09.2025 в сетевом издании "РАММЕДИА", тел. +7 (496) 463-12-67, ramnews.ru

Раздел 2

Сведения о местоположении границ объекта

Обозначение характерных точек границ	Координаты, м		Метод определения координат характерной точки	Средняя квадратическая погрешность положения характерной точки (Mt), м	Описание обозначения точки на местности (при наличии)
	X	Y			
1	2	3	4	5	6
76	449441.69	2251609.84	Картометрический	0,1	-
77	449440.88	2251618.10	Картометрический	0,1	-
78	449437.63	2251650.90	Картометрический	0,1	-
79	449436.79	2251665.06	Картометрический	0,1	-
80	449435.44	2251687.49	Картометрический	0,1	-
81	449446.99	2251688.36	Картометрический	0,1	-
82	449479.76	2251690.99	Картометрический	0,1	-
83	449494.94	2251692.11	Картометрический	0,1	-
84	449559.81	2251696.86	Картометрический	0,1	-
85	449585.04	2251698.71	Картометрический	0,1	-
86	449608.10	2251699.98	Картометрический	0,1	-
87	449618.32	2251700.91	Картометрический	0,1	-
88	449628.77	2251701.50	Картометрический	0,1	-
89	449693.65	2251706.13	Картометрический	0,1	-
90	449694.69	2251693.65	Картометрический	0,1	-
91	449706.10	2251694.82	Картометрический	0,1	-
92	449708.38	2251692.88	Картометрический	0,1	-
93	449740.45	2251727.59	Картометрический	0,1	-
94	449749.85	2251748.94	Картометрический	0,1	-
95	449751.76	2251761.74	Картометрический	0,1	-
96	449742.78	2251800.51	Картометрический	0,1	-
97	449749.77	2251802.20	Картометрический	0,1	-
98	449758.85	2251765.96	Картометрический	0,1	-
99	449752.76	2251732.73	Картометрический	0,1	-
100	449749.35	2251728.15	Картометрический	0,1	-
101	449761.14	2251726.82	Картометрический	0,1	-
102	449775.91	2251784.87	Картометрический	0,1	-
103	449781.65	2251807.45	Картометрический	0,1	-
104	449745.45	2251823.48	Картометрический	0,1	-
105	449691.93	2251819.31	Картометрический	0,1	-
106	449667.44	2251833.66	Картометрический	0,1	-
107	449640.01	2251830.04	Картометрический	0,1	-
108	449612.62	2251831.48	Картометрический	0,1	-
109	449584.92	2251840.20	Картометрический	0,1	-
110	449599.50	2251942.13	Картометрический	0,1	-
111	449603.63	2251971.01	Картометрический	0,1	-
112	449747.21	2252003.69	Картометрический	0,1	-
113	449767.93	2252004.72	Картометрический	0,1	-
114	449747.82	2252004.50	Картометрический	0,1	-
115	449794.67	2252040.57	Картометрический	0,1	-

Страница 2730/3236, документ 573af594a40d0f29e616b139611b0587 подписан 01.09.2025, опубликован 01.09.2025 в сетевом издании "РАММЕДИА", тел. +7 (496) 463-12-67, ramnews.ru

Раздел 2

Сведения о местоположении границ объекта

Обозначение характерных точек границ	Координаты, м		Метод определения координат характерной точки	Средняя квадратическая погрешность положения характерной точки (Mt), м	Описание обозначения точки на местности (при наличии)
	X	Y			
1	2	3	4	5	6
116	449800.77	2252046.38	Картометрический	0,1	-
117	449785.64	2252085.02	Картометрический	0,1	-
118	449865.70	2252117.85	Картометрический	0,1	-
119	449864.07	2252129.20	Картометрический	0,1	-
120	449864.16	2252131.71	Картометрический	0,1	-
121	449854.52	2252175.91	Картометрический	0,1	-
122	449944.76	2252226.26	Картометрический	0,1	-
123	450070.37	2252242.15	Картометрический	0,1	-
124	450069.75	2252268.44	Картометрический	0,1	-
125	450068.65	2252274.33	Картометрический	0,1	-
126	450092.00	2252281.33	Картометрический	0,1	-
127	450108.45	2252285.85	Картометрический	0,1	-
128	450116.05	2252265.78	Картометрический	0,1	-
129	450120.05	2252255.46	Картометрический	0,1	-
130	450115.33	2252242.01	Картометрический	0,1	-
131	450116.47	2252238.87	Картометрический	0,1	-
132	450125.03	2252232.82	Картометрический	0,1	-
133	450127.73	2252233.90	Картометрический	0,1	-
134	450129.80	2252228.08	Картометрический	0,1	-
135	450123.26	2252225.93	Картометрический	0,1	-
136	450125.87	2252218.00	Картометрический	0,1	-
137	450126.62	2252218.36	Картометрический	0,1	-
138	450128.68	2252211.63	Картометрический	0,1	-
139	450137.40	2252204.45	Картометрический	0,1	-
140	450153.46	2252153.49	Картометрический	0,1	-
141	450160.51	2252132.21	Картометрический	0,1	-
142	450162.99	2252124.02	Картометрический	0,1	-
143	450166.64	2252110.75	Картометрический	0,1	-
144	450170.09	2252097.53	Картометрический	0,1	-
145	450173.32	2252082.72	Картометрический	0,1	-
146	450175.40	2252069.12	Картометрический	0,1	-
147	450176.72	2252054.96	Картометрический	0,1	-
148	450177.10	2252041.22	Картометрический	0,1	-
149	450177.28	2252025.94	Картометрический	0,1	-
150	450175.86	2252012.21	Картометрический	0,1	-
151	450173.11	2251994.04	Картометрический	0,1	-
152	450169.39	2251976.32	Картометрический	0,1	-
153	450165.49	2251962.05	Картометрический	0,1	-
154	450158.05	2251937.68	Картометрический	0,1	-
155	450155.28	2251929.98	Картометрический	0,1	-

Страница 2731/3236, документ 573af594a40d0f29e616b139611b0587 подписан 01.09.2025, опубликован 01.09.2025 в сетевом издании "РАММЕДИА", тел. +7 (496) 463-12-67, ramnews.ru

Раздел 2

Сведения о местоположении границ объекта

Обозначение характерных точек границ	Координаты, м		Метод определения координат характерной точки	Средняя квадратическая погрешность положения характерной точки (Mt), м	Описание обозначения точки на местности (при наличии)
	X	Y			
1	2	3	4	5	6
156	450148.34	2251925.14	Картометрический	0,1	-
157	450145.68	2251915.71	Картометрический	0,1	-
158	450147.53	2251905.74	Картометрический	0,1	-
159	450124.75	2251833.62	Картометрический	0,1	-
160	450083.67	2251702.58	Картометрический	0,1	-
161	450078.80	2251696.38	Картометрический	0,1	-
162	450075.79	2251695.32	Картометрический	0,1	-
163	450074.91	2251692.55	Картометрический	0,1	-
164	450068.70	2251690.88	Картометрический	0,1	-
165	449996.16	2251708.46	Картометрический	0,1	-
166	449976.05	2251697.10	Картометрический	0,1	-
167	449961.45	2251678.94	Картометрический	0,1	-
168	449911.84	2251617.23	Картометрический	0,1	-
169	449898.31	2251546.90	Картометрический	0,1	-
170	449913.09	2251541.45	Картометрический	0,1	-
171	449901.22	2251490.62	Картометрический	0,1	-
172	449898.71	2251449.71	Картометрический	0,1	-
173	449902.30	2251449.65	Картометрический	0,1	-
174	449898.12	2251411.28	Картометрический	0,1	-
175	449913.11	2251385.16	Картометрический	0,1	-
176	449917.30	2251348.82	Картометрический	0,1	-
177	449914.82	2251348.51	Картометрический	0,1	-
178	449919.31	2251303.06	Картометрический	0,1	-
179	449943.13	2251305.01	Картометрический	0,1	-
1	449950.07	2251266.46	Картометрический	0,1	-

3. Сведения о характерных точках части (частей) границы объекта

Обозначение характерных точек границ	Координаты, м		Метод определения координат характерной точки	Средняя квадратическая погрешность положения характерной точки (Mt), м	Описание обозначения точки на местности (при наличии)
	X	Y			
1	2	3	4	5	6
-	-	-	-	-	-

Страница 2732/3236, документ 573af594a40d0f29e616b139611b0587 подписан 01.09.2025, опубликован 01.09.2025 в сетевом издании "РАММЕДИА", тел. +7 (496) 463-12-67, ramnews.ru

Раздел 3

Сведения о местоположении измененных (уточненных) границ объекта

1. Система координат -

2. Сведения о характерных точках границ объекта

Обозначение характерных точек границ	Существующие координаты, м		Измененные (уточненные) координаты, м		Метод определения координат характерной точки	Средняя квадратическая погрешность положения характерной точки (Mt), м	Описание обозначения точки на местности (при наличии)
	X	Y	X	Y			
1	2	3	4	5	6	7	8
-	-	-	-	-	-	-	

3. Сведения о характерных точках части (частей) границы объекта

Обозначение характерных точек границ	Существующие координаты, м		Измененные (уточненные) координаты, м		Метод определения координат характерной точки	Средняя квадратическая погрешность положения характерной точки (Mt), м	Описание обозначения точки на местности (при наличии)
	X	Y	X	Y			
1	2	3	4	5	6	7	8
-	-	-	-	-	-	-	

Страница 2733/3236, документ 573af594a40d0f29e616b139611b0587
подписан 01.09.2025, опубликован 01.09.2025 в сетевом
издании "РАММЕДИА", тел. +7 (496) 463-12-67, ramnews.ru

ГРАФИЧЕСКОЕ ОПИСАНИЕ
местоположения границ населенных пунктов, территориальных зон, особо охраняемых природных территорий, зон с особыми условиями использования территории

с. Бисерово

(наименование объекта, местоположение границ которого описано (далее - объект))

Раздел 1

Сведения об объекте

№ п/п	Характеристики объекта	Описание характеристик
1	2	3
1.	Местоположение объекта	Московская область, Раменский муниципальный округ
2.	Площадь объекта +/- величина погрешности определения площади (Р +/- Дельта Р)	633257 кв. м ± 279 кв. м
3.	Иные характеристики объекта	

Страница 2734/3236, документ 573af594a40d0f29e616b139611b0587 подписан 01.09.2025, опубликован 01.09.2025 в сетевом издании "РАММЕДИА", тел. +7 (496) 463-12-67, ramnews.ru

Раздел 2

Сведения о местоположении границ объекта

1. Система координат МСК-50, зона 2

2. Сведения о характерных точках границ объекта

Обозначение характерных точек границ	Координаты, м		Метод определения координат характерной точки	Средняя квадратическая погрешность положения характерной точки (Mt), м	Описание обозначения точки на местности (при наличии)
	X	Y			
1	2	3	4	5	6
1	428526.55	2238367.72	Картометрический	0,1	-
2	428725.49	2238277.09	Картометрический	0,1	-
3	428722.36	2238270.45	Картометрический	0,1	-
4	428737.44	2238246.92	Картометрический	0,1	-
5	428748.02	2238182.37	Картометрический	0,1	-
6	428816.13	2238138.13	Картометрический	0,1	-
7	428817.34	2238142.52	Картометрический	0,1	-
8	428844.92	2238114.16	Картометрический	0,1	-
9	428948.37	2238005.08	Картометрический	0,1	-
10	429057.59	2237902.84	Картометрический	0,1	-
11	429112.31	2237859.71	Картометрический	0,1	-
12	429120.29	2237850.28	Картометрический	0,1	-
13	429119.83	2237674.14	Картометрический	0,1	-
14	429068.76	2237635.93	Картометрический	0,1	-
15	429069.91	2237607.45	Картометрический	0,1	-
16	429076.61	2237540.77	Картометрический	0,1	-
17	429068.10	2237504.70	Картометрический	0,1	-
18	429053.02	2237480.02	Картометрический	0,1	-
19	429053.35	2237486.97	Картометрический	0,1	-
20	429041.85	2237490.80	Картометрический	0,1	-
21	429030.87	2237492.84	Картометрический	0,1	-
22	429017.88	2237494.63	Картометрический	0,1	-
23	429007.67	2237496.39	Картометрический	0,1	-
24	429004.05	2237484.18	Картометрический	0,1	-
25	429025.33	2237481.63	Картометрический	0,1	-
26	429016.00	2237442.38	Картометрический	0,1	-
27	428994.34	2237445.58	Картометрический	0,1	-
28	428995.85	2237455.62	Картометрический	0,1	-
29	429002.67	2237453.24	Картометрический	0,1	-
30	429005.18	2237476.31	Картометрический	0,1	-
31	428981.16	2237483.39	Картометрический	0,1	-
32	428976.82	2237483.64	Картометрический	0,1	-
33	428974.37	2237476.29	Картометрический	0,1	-
34	428970.51	2237464.44	Картометрический	0,1	-
35	428974.64	2237463.05	Картометрический	0,1	-

Страница 2735/3236, документ 573af594a40d0f29e616b139611b0587 подписан 01.09.2025, опубликован 01.09.2025 в сетевом издании "РАММЕДИА", тел. +7 (496) 463-12-67, ramnews.ru

Раздел 2

Сведения о местоположении границ объекта

Обозначение характерных точек границ	Координаты, м		Метод определения координат характерной точки	Средняя квадратическая погрешность положения характерной точки (Mt), м	Описание обозначения точки на местности (при наличии)
	X	Y			
1	2	3	4	5	6
36	428983.71	2237459.87	Картометрический	0,1	-
37	428995.60	2237455.71	Картометрический	0,1	-
38	428991.32	2237441.26	Картометрический	0,1	-
39	428987.76	2237425.74	Картометрический	0,1	-
40	428970.16	2237403.27	Картометрический	0,1	-
41	428952.79	2237402.25	Картометрический	0,1	-
42	428944.61	2237391.25	Картометрический	0,1	-
43	428935.94	2237390.49	Картометрический	0,1	-
44	428913.73	2237350.43	Картометрический	0,1	-
45	428895.07	2237328.19	Картометрический	0,1	-
46	428878.59	2237323.00	Картометрический	0,1	-
47	428878.01	2237322.15	Картометрический	0,1	-
48	428878.35	2237321.98	Картометрический	0,1	-
49	428867.48	2237305.20	Картометрический	0,1	-
50	428857.94	2237304.81	Картометрический	0,1	-
51	428852.76	2237306.15	Картометрический	0,1	-
52	428852.16	2237305.61	Картометрический	0,1	-
53	428864.77	2237300.66	Картометрический	0,1	-
54	428854.85	2237278.20	Картометрический	0,1	-
55	428833.20	2237288.49	Картометрический	0,1	-
56	428827.73	2237283.55	Картометрический	0,1	-
57	428816.26	2237269.53	Картометрический	0,1	-
58	428797.86	2237240.65	Картометрический	0,1	-
59	428791.25	2237232.79	Картометрический	0,1	-
60	428787.94	2237227.45	Картометрический	0,1	-
61	428769.80	2237224.37	Картометрический	0,1	-
62	428758.85	2237228.71	Картометрический	0,1	-
63	428737.36	2237246.87	Картометрический	0,1	-
64	428682.61	2237274.60	Картометрический	0,1	-
65	428673.11	2237273.86	Картометрический	0,1	-
66	428665.43	2237266.45	Картометрический	0,1	-
67	428667.21	2237259.06	Картометрический	0,1	-
68	428685.35	2237252.16	Картометрический	0,1	-
69	428705.51	2237243.22	Картометрический	0,1	-
70	428720.55	2237226.90	Картометрический	0,1	-
71	428726.43	2237211.56	Картометрический	0,1	-
72	428725.91	2237203.17	Картометрический	0,1	-
73	428717.32	2237193.06	Картометрический	0,1	-
74	428709.11	2237188.68	Картометрический	0,1	-
75	428694.65	2237181.22	Картометрический	0,1	-

Страница 2736/3236, документ 573af594a40d0f29e616b139611b0587 подписан 01.09.2025, опубликован 01.09.2025 в сетевом издании "РАММЕДИА", тел. +7 (496) 463-12-67, ramnews.ru

Раздел 2

Сведения о местоположении границ объекта

Обозначение характерных точек границ	Координаты, м		Метод определения координат характерной точки	Средняя квадратическая погрешность положения характерной точки (Mt), м	Описание обозначения точки на местности (при наличии)
	X	Y			
1	2	3	4	5	6
76	428667.82	2237177.22	Картометрический	0,1	-
77	428684.32	2237134.85	Картометрический	0,1	-
78	428666.79	2237128.21	Картометрический	0,1	-
79	428646.33	2237168.59	Картометрический	0,1	-
80	428429.25	2237102.08	Картометрический	0,1	-
81	428341.90	2237011.47	Картометрический	0,1	-
82	428327.63	2237051.70	Картометрический	0,1	-
83	428299.23	2237045.84	Картометрический	0,1	-
84	428319.41	2237000.68	Картометрический	0,1	-
85	428320.90	2236997.34	Картометрический	0,1	-
86	428302.05	2236990.20	Картометрический	0,1	-
87	428294.11	2236985.41	Картометрический	0,1	-
88	428293.38	2236986.93	Картометрический	0,1	-
89	428262.99	2236975.42	Картометрический	0,1	-
90	428267.34	2236962.14	Картометрический	0,1	-
91	428212.03	2236942.85	Картометрический	0,1	-
92	428205.10	2236940.08	Картометрический	0,1	-
93	428202.20	2236952.88	Картометрический	0,1	-
94	428133.36	2236931.00	Картометрический	0,1	-
95	428068.57	2236897.58	Картометрический	0,1	-
96	428014.99	2236906.08	Картометрический	0,1	-
97	428015.86	2236904.66	Картометрический	0,1	-
98	427959.32	2236910.01	Картометрический	0,1	-
99	427957.58	2236911.18	Картометрический	0,1	-
100	427956.38	2236913.93	Картометрический	0,1	-
101	427955.50	2236915.52	Картометрический	0,1	-
102	427911.59	2236922.49	Картометрический	0,1	-
103	427835.23	2236934.62	Картометрический	0,1	-
104	427820.07	2236956.51	Картометрический	0,1	-
105	427806.85	2236976.16	Картометрический	0,1	-
106	427790.87	2236982.16	Картометрический	0,1	-
107	427796.18	2236983.84	Картометрический	0,1	-
108	427792.11	2236994.04	Картометрический	0,1	-
109	427782.35	2236990.87	Картометрический	0,1	-
110	427778.03	2237001.54	Картометрический	0,1	-
111	427767.73	2236998.29	Картометрический	0,1	-
112	427762.56	2237009.23	Картометрический	0,1	-
113	427758.24	2237007.89	Картометрический	0,1	-
114	427753.95	2237016.93	Картометрический	0,1	-
115	427773.90	2237023.17	Картометрический	0,1	-

Страница 2737/3236, документ 573af594a40d0f29e616b139611b0587 подписан 01.09.2025, опубликован 01.09.2025 в сетевом издании "РАММЕДИА", тел. +7 (496) 463-12-67, ramnews.ru

Раздел 2

Сведения о местоположении границ объекта

Обозначение характерных точек границ	Координаты, м		Метод определения координат характерной точки	Средняя квадратическая погрешность положения характерной точки (Mt), м	Описание обозначения точки на местности (при наличии)
	X	Y			
1	2	3	4	5	6
116	427744.88	2237065.07	Картометрический	0,1	-
117	427834.63	2237130.54	Картометрический	0,1	-
118	427912.36	2237067.64	Картометрический	0,1	-
119	427994.27	2237122.80	Картометрический	0,1	-
120	428191.22	2237255.43	Картометрический	0,1	-
121	428224.47	2237277.89	Картометрический	0,1	-
122	428222.17	2237279.64	Картометрический	0,1	-
123	428281.31	2237329.45	Картометрический	0,1	-
124	428290.74	2237322.67	Картометрический	0,1	-
125	428293.88	2237324.79	Картометрический	0,1	-
126	428290.61	2237326.73	Картометрический	0,1	-
127	428316.08	2237357.70	Картометрический	0,1	-
128	428319.65	2237359.11	Картометрический	0,1	-
129	428343.89	2237368.35	Картометрический	0,1	-
130	428352.28	2237376.07	Картометрический	0,1	-
131	428358.98	2237370.83	Картометрический	0,1	-
132	428344.50	2237487.71	Картометрический	0,1	-
133	428279.46	2237517.55	Картометрический	0,1	-
134	428279.51	2237517.96	Картометрический	0,1	-
135	428281.78	2237518.33	Картометрический	0,1	-
136	428301.79	2237529.57	Картометрический	0,1	-
137	428322.86	2237547.48	Картометрический	0,1	-
138	428342.00	2237553.80	Картометрический	0,1	-
139	428362.87	2237555.40	Картометрический	0,1	-
140	428422.94	2237562.93	Картометрический	0,1	-
141	428458.05	2237574.87	Картометрический	0,1	-
142	428533.37	2237647.55	Картометрический	0,1	-
143	428560.40	2237683.72	Картометрический	0,1	-
144	428589.02	2237716.38	Картометрический	0,1	-
145	428622.38	2237744.82	Картометрический	0,1	-
146	428633.62	2237751.14	Картометрический	0,1	-
147	428638.18	2237773.26	Картометрический	0,1	-
148	428627.30	2237793.28	Картометрический	0,1	-
149	428623.43	2237806.27	Картометрический	0,1	-
150	428633.26	2237814.35	Картометрический	0,1	-
151	428648.36	2237812.24	Картометрический	0,1	-
152	428666.62	2237797.14	Картометрический	0,1	-
153	428704.37	2237820.32	Картометрический	0,1	-
154	428757.04	2237848.41	Картометрический	0,1	-
155	428712.20	2237884.32	Картометрический	0,1	-

Страница 2738/3236, документ 573af594a40d0f29e616b139611b0587 подписан 01.09.2025, опубликован 01.09.2025 в сетевом издании "РАММЕДИА", тел. +7 (496) 463-12-67, ramnews.ru

Раздел 2

Сведения о местоположении границ объекта

Обозначение характерных точек границ	Координаты, м		Метод определения координат характерной точки	Средняя квадратическая погрешность положения характерной точки (Mt), м	Описание обозначения точки на местности (при наличии)
	X	Y			
1	2	3	4	5	6
156	428719.07	2237891.24	Картометрический	0,1	-
157	428740.39	2237912.96	Картометрический	0,1	-
158	428753.90	2237924.45	Картометрический	0,1	-
159	428763.30	2237932.45	Картометрический	0,1	-
160	428724.01	2237961.02	Картометрический	0,1	-
161	428743.99	2237993.07	Картометрический	0,1	-
162	428747.28	2237998.34	Картометрический	0,1	-
163	428690.52	2238071.23	Картометрический	0,1	-
164	428677.90	2238077.64	Картометрический	0,1	-
165	428650.73	2238091.84	Картометрический	0,1	-
166	428603.45	2238239.50	Картометрический	0,1	-
167	428583.57	2238255.03	Картометрический	0,1	-
168	428518.40	2238324.72	Картометрический	0,1	-
169	428514.35	2238339.66	Картометрический	0,1	-
1	428526.55	2238367.72	Картометрический	0,1	-
170	428219.29	2237000.43	Картометрический	0,1	-
171	428212.95	2236995.60	Картометрический	0,1	-
172	428216.66	2236990.73	Картометрический	0,1	-
173	428223.00	2236995.56	Картометрический	0,1	-
170	428219.29	2237000.43	Картометрический	0,1	-
174	428194.63	2237113.10	Картометрический	0,1	-
175	428193.99	2237107.19	Картометрический	0,1	-
176	428199.96	2237106.55	Картометрический	0,1	-
177	428200.59	2237112.46	Картометрический	0,1	-
174	428194.63	2237113.10	Картометрический	0,1	-
178	428199.03	2237106.45	Картометрический	0,1	-
179	428194.75	2237106.17	Картометрический	0,1	-
180	428194.88	2237104.17	Картометрический	0,1	-
181	428199.16	2237104.45	Картометрический	0,1	-
178	428199.03	2237106.45	Картометрический	0,1	-
182	428216.81	2237001.30	Картометрический	0,1	-
183	428212.88	2236999.56	Картометрический	0,1	-
184	428213.68	2236997.74	Картометрический	0,1	-
185	428217.61	2236999.48	Картометрический	0,1	-
182	428216.81	2237001.30	Картометрический	0,1	-
186	428228.22	2236958.13	Картометрический	0,1	-
187	428224.07	2236957.09	Картометрический	0,1	-
188	428224.56	2236955.16	Картометрический	0,1	-
189	428228.71	2236956.19	Картометрический	0,1	-
186	428228.22	2236958.13	Картометрический	0,1	-

Страница 2739/3236, документ 573af594a40d0f29e616b139611b0587 подписан 01.09.2025, опубликован 01.09.2025 в сетевом издании "РАММЕДИА", тел. +7 (496) 463-12-67, ramnews.ru

Раздел 2

Сведения о местоположении границ объекта

Обозначение характерных точек границ	Координаты, м		Метод определения координат характерной точки	Средняя квадратическая погрешность положения характерной точки (Mt), м	Описание обозначения точки на местности (при наличии)
	X	Y			
1	2	3	4	5	6
190	428195.79	2237116.07	Картометрический	0,1	-
191	428195.64	2237114.07	Картометрический	0,1	-
192	428199.87	2237113.74	Картометрический	0,1	-
193	428200.02	2237115.74	Картометрический	0,1	-
190	428195.79	2237116.07	Картометрический	0,1	-
194	428222.55	2236993.89	Картометрический	0,1	-
195	428218.98	2236991.67	Картометрический	0,1	-
196	428220.04	2236989.97	Картометрический	0,1	-
197	428223.61	2236992.19	Картометрический	0,1	-
194	428222.55	2236993.89	Картометрический	0,1	-
198	428227.48	2236996.17	Картометрический	0,1	-
199	428225.48	2236996.17	Картометрический	0,1	-
200	428225.48	2236994.17	Картометрический	0,1	-
201	428227.48	2236994.17	Картометрический	0,1	-
198	428227.48	2236996.17	Картометрический	0,1	-
202	428192.99	2237116.56	Картометрический	0,1	-
203	428190.99	2237116.56	Картометрический	0,1	-
204	428190.99	2237114.56	Картометрический	0,1	-
205	428192.99	2237114.56	Картометрический	0,1	-
202	428192.99	2237116.56	Картометрический	0,1	-
206	428203.57	2237105.49	Картометрический	0,1	-
207	428201.57	2237105.49	Картометрический	0,1	-
208	428201.57	2237103.49	Картометрический	0,1	-
209	428203.57	2237103.49	Картометрический	0,1	-
206	428203.57	2237105.49	Картометрический	0,1	-
210	428227.96	2236955.06	Картометрический	0,1	-
211	428225.96	2236955.06	Картометрический	0,1	-
212	428225.96	2236953.06	Картометрический	0,1	-
213	428227.96	2236953.06	Картометрический	0,1	-
210	428227.96	2236955.06	Картометрический	0,1	-
214	428210.74	2236997.54	Картометрический	0,1	-
215	428208.74	2236997.54	Картометрический	0,1	-
216	428208.74	2236995.54	Картометрический	0,1	-
217	428210.74	2236995.54	Картометрический	0,1	-
214	428210.74	2236997.54	Картометрический	0,1	-
218	428190.93	2237134.25	Картометрический	0,1	-
219	428188.93	2237134.25	Картометрический	0,1	-
220	428188.93	2237132.25	Картометрический	0,1	-
221	428190.93	2237132.25	Картометрический	0,1	-
218	428190.93	2237134.25	Картометрический	0,1	-

Страница 2740/3236, документ 573af594a40d0f29e616b139611b0587
подписан 01.09.2025, опубликован 01.09.2025 в сетевом
издании "РАММЕДИА", тел. +7 (496) 463-12-67, ramnews.ru

Раздел 2

Сведения о местоположении границ объекта

3. Сведения о характерных точках части (частей) границы объекта

Обозначение характерных точек границ	Координаты, м		Метод определения координат характерной точки	Средняя квадратическая погрешность положения характерной точки (Mt), м	Описание обозначения точки на местности (при наличии)
	X	Y			
1	2	3	4	5	6
-	-	-	-	-	-

Страница 2741/3236, документ 573af594a40d0f29e616b139611b0587 подписан 01.09.2025, опубликован 01.09.2025 в сетевом издании "РАММЕДИА", тел. +7 (496) 463-12-67, ramnews.ru

Раздел 3

Сведения о местоположении измененных (уточненных) границ объекта

1. Система координат -

2. Сведения о характерных точках границ объекта

Обозначение характерных точек границ	Существующие координаты, м		Измененные (уточненные) координаты, м		Метод определения координат характерной точки	Средняя квадратическая погрешность положения характерной точки (Mt), м	Описание обозначения точки на местности (при наличии)
	X	Y	X	Y			
1	2	3	4	5	6	7	8
-	-	-	-	-	-	-	

3. Сведения о характерных точках части (частей) границы объекта

Обозначение характерных точек границ	Существующие координаты, м		Измененные (уточненные) координаты, м		Метод определения координат характерной точки	Средняя квадратическая погрешность положения характерной точки (Mt), м	Описание обозначения точки на местности (при наличии)
	X	Y	X	Y			
1	2	3	4	5	6	7	8
-	-	-	-	-	-	-	

Страница 2742/3236, документ 573af594a40d0f29e616b139611b0587
подписан 01.09.2025, опубликован 01.09.2025 в сетевом
издании "РАММЕДИА", тел. +7 (496) 463-12-67, ramnews.ru

ГРАФИЧЕСКОЕ ОПИСАНИЕ
местоположения границ населенных пунктов, территориальных зон, особо охраняемых природных территорий, зон с особыми условиями использования территории

с. Боршева

(наименование объекта, местоположение границ которого описано (далее - объект))

Раздел 1

Сведения об объекте

№ п/п	Характеристики объекта	Описание характеристик
1	2	3
1.	Местоположение объекта	Московская область, Раменский муниципальный округ
2.	Площадь объекта +/- величина погрешности определения площади (Р +/- Дельта Р)	727596 кв. м ± 299 кв. м
3.	Иные характеристики объекта	

Страница 2743/3236, документ 573af594a40d0f29e616b139611b0587 подписан 01.09.2025, опубликован 01.09.2025 в сетевом издании "РАММЕДИА", тел. +7 (496) 463-12-67, ramnews.ru

Раздел 2

Сведения о местоположении границ объекта

1. Система координат МСК-50, зона 2

2. Сведения о характерных точках границ объекта

Обозначение характерных точек границ	Координаты, м		Метод определения координат характерной точки	Средняя квадратическая погрешность положения характерной точки (Mt), м	Описание обозначения точки на местности (при наличии)
	X	Y			
1	2	3	4	5	6
1	428254.50	2240069.82	Картометрический	0,1	-
2	428266.24	2240060.86	Картометрический	0,1	-
3	428267.84	2240062.81	Картометрический	0,1	-
4	428296.56	2240041.95	Картометрический	0,1	-
5	428325.38	2240023.04	Картометрический	0,1	-
6	428331.08	2240022.70	Картометрический	0,1	-
7	428345.33	2240011.16	Картометрический	0,1	-
8	428346.83	2240013.23	Картометрический	0,1	-
9	428346.17	2240019.23	Картометрический	0,1	-
10	428363.50	2240033.43	Картометрический	0,1	-
11	428365.81	2240031.22	Картометрический	0,1	-
12	428381.68	2240044.17	Картометрический	0,1	-
13	428407.15	2240016.18	Картометрический	0,1	-
14	428397.53	2240005.79	Картометрический	0,1	-
15	428381.05	2240018.89	Картометрический	0,1	-
16	428378.73	2240017.16	Картометрический	0,1	-
17	428367.81	2240013.09	Картометрический	0,1	-
18	428364.53	2240008.83	Картометрический	0,1	-
19	428363.28	2240004.73	Картометрический	0,1	-
20	428398.31	2239986.88	Картометрический	0,1	-
21	428394.37	2239965.95	Картометрический	0,1	-
22	428393.89	2239965.28	Картометрический	0,1	-
23	428399.56	2239959.45	Картометрический	0,1	-
24	428401.34	2239958.61	Картометрический	0,1	-
25	428406.02	2239965.08	Картометрический	0,1	-
26	428432.92	2239978.91	Картометрический	0,1	-
27	428449.26	2239983.91	Картометрический	0,1	-
28	428476.15	2239977.77	Картометрический	0,1	-
29	428479.05	2239979.36	Картометрический	0,1	-
30	428540.93	2239998.41	Картометрический	0,1	-
31	428609.00	2240013.00	Картометрический	0,1	-
32	428651.46	2240012.50	Картометрический	0,1	-
33	428652.00	2240010.00	Картометрический	0,1	-
34	428655.36	2239980.02	Картометрический	0,1	-
35	428677.27	2239978.33	Картометрический	0,1	-

Страница 2744/3236, документ 573af594a40d0f29e616b139611b0587 подписан 01.09.2025, опубликован 01.09.2025 в сетевом издании "РАММЕДИА", тел. +7 (496) 463-12-67, ramnews.ru

Раздел 2

Сведения о местоположении границ объекта

Обозначение характерных точек границ	Координаты, м		Метод определения координат характерной точки	Средняя квадратическая погрешность положения характерной точки (Mt), м	Описание обозначения точки на местности (при наличии)
	X	Y			
1	2	3	4	5	6
36	428701.25	2240002.94	Картометрический	0,1	-
37	428707.51	2239997.37	Картометрический	0,1	-
38	428710.76	2239993.18	Картометрический	0,1	-
39	428717.54	2239995.68	Картометрический	0,1	-
40	428728.75	2240001.37	Картометрический	0,1	-
41	428732.78	2240002.86	Картометрический	0,1	-
42	428735.53	2240003.87	Картометрический	0,1	-
43	428751.51	2239983.34	Картометрический	0,1	-
44	428756.71	2239988.93	Картометрический	0,1	-
45	428757.74	2239990.03	Картометрический	0,1	-
46	428773.15	2239968.88	Картометрический	0,1	-
47	428779.37	2239964.62	Картометрический	0,1	-
48	428799.05	2239965.15	Картометрический	0,1	-
49	428817.69	2239959.38	Картометрический	0,1	-
50	428828.68	2239954.13	Картометрический	0,1	-
51	428827.89	2239943.37	Картометрический	0,1	-
52	428815.55	2239929.73	Картометрический	0,1	-
53	428812.95	2239914.26	Картометрический	0,1	-
54	428871.92	2239833.24	Картометрический	0,1	-
55	428877.73	2239841.88	Картометрический	0,1	-
56	428895.06	2239842.92	Картометрический	0,1	-
57	428902.92	2239849.23	Картометрический	0,1	-
58	428921.26	2239853.16	Картометрический	0,1	-
59	428925.21	2239862.59	Картометрический	0,1	-
60	428919.43	2239878.85	Картометрический	0,1	-
61	428930.72	2239887.00	Картометрический	0,1	-
62	428940.97	2239882.52	Картометрический	0,1	-
63	428944.09	2239875.19	Картометрический	0,1	-
64	428944.28	2239875.21	Картометрический	0,1	-
65	428943.64	2239871.18	Картометрический	0,1	-
66	428956.12	2239856.73	Картометрический	0,1	-
67	428960.72	2239858.08	Картометрический	0,1	-
68	428989.03	2239868.83	Картометрический	0,1	-
69	428991.98	2239852.19	Картометрический	0,1	-
70	429019.38	2239859.94	Картометрический	0,1	-
71	429019.59	2239859.13	Картометрический	0,1	-
72	429042.73	2239865.14	Картометрический	0,1	-
73	429049.43	2239843.31	Картометрический	0,1	-
74	429078.03	2239847.99	Картометрический	0,1	-
75	429129.00	2239858.00	Картометрический	0,1	-

Страница 2745/3236, документ 573af594a40d0f29e616b139611b0587 подписан 01.09.2025, опубликован 01.09.2025 в сетевом издании "РАММЕДИА", тел. +7 (496) 463-12-67, ramnews.ru

Раздел 2

Сведения о местоположении границ объекта

Обозначение характерных точек границ	Координаты, м		Метод определения координат характерной точки	Средняя квадратическая погрешность положения характерной точки (Mt), м	Описание обозначения точки на местности (при наличии)
	X	Y			
1	2	3	4	5	6
76	429137.96	2239828.10	Картометрический	0,1	-
77	429138.59	2239823.11	Картометрический	0,1	-
78	429062.78	2239800.17	Картометрический	0,1	-
79	429061.08	2239787.82	Картометрический	0,1	-
80	429063.55	2239771.70	Картометрический	0,1	-
81	429065.38	2239761.94	Картометрический	0,1	-
82	429054.11	2239724.73	Картометрический	0,1	-
83	429065.97	2239664.00	Картометрический	0,1	-
84	429084.82	2239570.70	Картометрический	0,1	-
85	429087.62	2239559.11	Картометрический	0,1	-
86	429093.64	2239547.07	Картометрический	0,1	-
87	429100.69	2239532.66	Картометрический	0,1	-
88	429102.28	2239519.09	Картометрический	0,1	-
89	429101.14	2239514.29	Картометрический	0,1	-
90	429126.61	2239479.32	Картометрический	0,1	-
91	429139.17	2239476.96	Картометрический	0,1	-
92	429143.86	2239464.66	Картометрический	0,1	-
93	429145.17	2239459.44	Картометрический	0,1	-
94	429148.27	2239458.14	Картометрический	0,1	-
95	429128.29	2239452.25	Картометрический	0,1	-
96	429062.24	2239409.48	Картометрический	0,1	-
97	428964.64	2239344.64	Картометрический	0,1	-
98	429214.91	2238960.59	Картометрический	0,1	-
99	429321.17	2239023.95	Картометрический	0,1	-
100	429373.00	2239054.88	Картометрический	0,1	-
101	429363.15	2239097.40	Картометрический	0,1	-
102	429370.55	2239091.02	Картометрический	0,1	-
103	429382.33	2239089.96	Картометрический	0,1	-
104	429397.49	2239085.78	Картометрический	0,1	-
105	429405.33	2239080.55	Картометрический	0,1	-
106	429412.66	2239080.55	Картометрический	0,1	-
107	429428.36	2239090.76	Картометрический	0,1	-
108	429444.07	2239088.40	Картометрический	0,1	-
109	429458.44	2239078.97	Картометрический	0,1	-
110	429466.55	2239079.25	Картометрический	0,1	-
111	429477.79	2239088.42	Картометрический	0,1	-
112	429486.96	2239091.27	Картометрический	0,1	-
113	429506.59	2239077.40	Картометрический	0,1	-
114	429512.05	2239083.42	Картометрический	0,1	-
115	429529.53	2239101.45	Картометрический	0,1	-

Страница 2746/3236, документ 573af594a40d0f29e616b139611b0587 подписан 01.09.2025, опубликован 01.09.2025 в сетевом издании "РАММЕДИА", тел. +7 (496) 463-12-67, ramnews.ru

Раздел 2

Сведения о местоположении границ объекта

Обозначение характерных точек границ	Координаты, м		Метод определения координат характерной точки	Средняя квадратическая погрешность положения характерной точки (Mt), м	Описание обозначения точки на местности (при наличии)
	X	Y			
1	2	3	4	5	6
116	429581.44	2239046.59	Картометрический	0,1	-
117	429597.17	2239037.57	Картометрический	0,1	-
118	429599.40	2239035.91	Картометрический	0,1	-
119	429603.49	2239032.36	Картометрический	0,1	-
120	429606.91	2239029.94	Картометрический	0,1	-
121	429610.05	2239026.45	Картометрический	0,1	-
122	429616.79	2239025.63	Картометрический	0,1	-
123	429621.95	2239023.09	Картометрический	0,1	-
124	429623.78	2239022.33	Картометрический	0,1	-
125	429627.92	2239019.97	Картометрический	0,1	-
126	429630.36	2239016.96	Картометрический	0,1	-
127	429633.66	2239012.04	Картометрический	0,1	-
128	429639.86	2239004.71	Картометрический	0,1	-
129	429642.57	2239000.83	Картометрический	0,1	-
130	429645.27	2238997.93	Картометрический	0,1	-
131	429648.83	2238996.77	Картометрический	0,1	-
132	429659.03	2238996.39	Картометрический	0,1	-
133	429663.72	2238995.95	Картометрический	0,1	-
134	429668.79	2238993.33	Картометрический	0,1	-
135	429673.22	2238990.32	Картометрический	0,1	-
136	429593.25	2238961.00	Картометрический	0,1	-
137	429573.40	2238956.93	Картометрический	0,1	-
138	429575.70	2238951.67	Картометрический	0,1	-
139	429567.31	2238949.03	Картометрический	0,1	-
140	429564.30	2238956.12	Картометрический	0,1	-
141	429557.95	2238953.86	Картометрический	0,1	-
142	429548.01	2238950.44	Картометрический	0,1	-
143	429546.15	2238949.88	Картометрический	0,1	-
144	429538.03	2238946.83	Картометрический	0,1	-
145	429537.23	2238948.69	Картометрический	0,1	-
146	429519.45	2238940.83	Картометрический	0,1	-
147	429501.72	2238932.88	Картометрический	0,1	-
148	429498.63	2238930.89	Картометрический	0,1	-
149	429473.88	2238921.01	Картометрический	0,1	-
150	429462.60	2238915.73	Картометрический	0,1	-
151	429461.08	2238913.38	Картометрический	0,1	-
152	429460.32	2238912.78	Картометрический	0,1	-
153	429460.13	2238913.34	Картометрический	0,1	-
154	429440.79	2238903.34	Картометрический	0,1	-
155	429363.63	2238873.78	Картометрический	0,1	-

Страница 2747/3236, документ 573af594a40d0f29e616b139611b0587 подписан 01.09.2025, опубликован 01.09.2025 в сетевом издании "РАММЕДИА", тел. +7 (496) 463-12-67, ramnews.ru

Раздел 2

Сведения о местоположении границ объекта

Обозначение характерных точек границ	Координаты, м		Метод определения координат характерной точки	Средняя квадратическая погрешность положения характерной точки (Mt), м	Описание обозначения точки на местности (при наличии)
	X	Y			
1	2	3	4	5	6
156	429342.26	2238864.77	Картометрический	0,1	-
157	429315.20	2238853.29	Картометрический	0,1	-
158	429314.55	2238854.34	Картометрический	0,1	-
159	429306.51	2238850.93	Картометрический	0,1	-
160	429300.18	2238846.46	Картометрический	0,1	-
161	429296.77	2238844.24	Картометрический	0,1	-
162	429295.10	2238846.73	Картометрический	0,1	-
163	429278.34	2238835.82	Картометрический	0,1	-
164	429252.55	2238823.10	Картометрический	0,1	-
165	429209.03	2238870.87	Картометрический	0,1	-
166	429164.35	2238932.27	Картометрический	0,1	-
167	429112.31	2238992.72	Картометрический	0,1	-
168	429091.23	2239015.21	Картометрический	0,1	-
169	429039.36	2239085.44	Картометрический	0,1	-
170	428982.11	2239169.20	Картометрический	0,1	-
171	428934.58	2239238.10	Картометрический	0,1	-
172	428897.39	2239294.46	Картометрический	0,1	-
173	428868.54	2239341.96	Картометрический	0,1	-
174	428845.39	2239381.23	Картометрический	0,1	-
175	428811.39	2239439.71	Картометрический	0,1	-
176	428770.57	2239503.08	Картометрический	0,1	-
177	428765.08	2239507.66	Картометрический	0,1	-
178	428731.97	2239578.67	Картометрический	0,1	-
179	428731.17	2239586.36	Картометрический	0,1	-
180	428716.69	2239616.36	Картометрический	0,1	-
181	428705.90	2239636.50	Картометрический	0,1	-
182	428683.76	2239677.99	Картометрический	0,1	-
183	428664.74	2239705.37	Картометрический	0,1	-
184	428635.24	2239739.66	Картометрический	0,1	-
185	428605.40	2239773.80	Картометрический	0,1	-
186	428574.49	2239807.73	Картометрический	0,1	-
187	428541.92	2239843.25	Картометрический	0,1	-
188	428523.67	2239858.16	Картометрический	0,1	-
189	428493.59	2239881.41	Картометрический	0,1	-
190	428467.04	2239894.94	Картометрический	0,1	-
191	428460.14	2239898.45	Картометрический	0,1	-
192	428400.90	2239927.14	Картометрический	0,1	-
193	428389.32	2239924.49	Картометрический	0,1	-
194	428346.21	2239940.11	Картометрический	0,1	-
195	428344.16	2239951.35	Картометрический	0,1	-

Страница 2748/3236, документ 573af594a40d0f29e616b139611b0587 подписан 01.09.2025, опубликован 01.09.2025 в сетевом издании "РАММЕДИА", тел. +7 (496) 463-12-67, ramnews.ru

Раздел 2

Сведения о местоположении границ объекта

Обозначение характерных точек границ	Координаты, м		Метод определения координат характерной точки	Средняя квадратическая погрешность положения характерной точки (Mt), м	Описание обозначения точки на местности (при наличии)
	X	Y			
1	2	3	4	5	6
196	428304.30	2239969.64	Картометрический	0,1	-
197	428282.38	2239985.70	Картометрический	0,1	-
198	428252.97	2240007.39	Картометрический	0,1	-
199	428215.25	2240034.16	Картометрический	0,1	-
200	428219.73	2240037.81	Картометрический	0,1	-
1	428254.50	2240069.82	Картометрический	0,1	-
201	427906.26	2240452.33	Картометрический	0,1	-
202	427967.56	2240341.17	Картометрический	0,1	-
203	427974.56	2240328.45	Картометрический	0,1	-
204	428012.42	2240270.67	Картометрический	0,1	-
205	428051.16	2240212.90	Картометрический	0,1	-
206	428055.59	2240204.34	Картометрический	0,1	-
207	428069.54	2240181.67	Картометрический	0,1	-
208	428131.49	2240097.20	Картометрический	0,1	-
209	428162.40	2240057.72	Картометрический	0,1	-
210	428194.75	2240017.36	Картометрический	0,1	-
211	428209.33	2240006.67	Картометрический	0,1	-
212	428245.94	2239977.91	Картометрический	0,1	-
213	428265.15	2239965.14	Картометрический	0,1	-
214	428285.13	2239951.62	Картометрический	0,1	-
215	428338.82	2239925.44	Картометрический	0,1	-
216	428424.11	2239888.42	Картометрический	0,1	-
217	428455.91	2239876.22	Картометрический	0,1	-
218	428479.58	2239863.02	Картометрический	0,1	-
219	428514.90	2239829.67	Картометрический	0,1	-
220	428523.29	2239822.11	Картометрический	0,1	-
221	428555.48	2239789.99	Картометрический	0,1	-
222	428578.50	2239764.82	Картометрический	0,1	-
223	428615.23	2239723.06	Картометрический	0,1	-
224	428628.93	2239706.23	Картометрический	0,1	-
225	428654.65	2239671.16	Картометрический	0,1	-
226	428709.38	2239574.20	Картометрический	0,1	-
227	428735.17	2239523.69	Картометрический	0,1	-
228	428766.08	2239463.92	Картометрический	0,1	-
229	428799.58	2239409.67	Картометрический	0,1	-
230	428825.37	2239370.60	Картометрический	0,1	-
231	428834.56	2239355.06	Картометрический	0,1	-
232	428850.83	2239322.16	Картометрический	0,1	-
233	428917.76	2239216.27	Картометрический	0,1	-
234	428961.03	2239153.96	Картометрический	0,1	-

Страница 2749/3236, документ 573af594a40d0f29e616b139611b0587 подписан 01.09.2025, опубликован 01.09.2025 в сетевом издании "РАММЕДИА", тел. +7 (496) 463-12-67, ramnews.ru

Раздел 2

Сведения о местоположении границ объекта

Обозначение характерных точек границ	Координаты, м		Метод определения координат характерной точки	Средняя квадратическая погрешность положения характерной точки (Mt), м	Описание обозначения точки на местности (при наличии)
	X	Y			
1	2	3	4	5	6
235	429008.34	2239085.72	Картометрический	0,1	-
236	428997.69	2239072.28	Картометрический	0,1	-
237	428990.18	2239065.17	Картометрический	0,1	-
238	428919.11	2239015.78	Картометрический	0,1	-
239	428900.59	2239015.24	Картометрический	0,1	-
240	428854.59	2239030.65	Картометрический	0,1	-
241	428831.19	2239014.46	Картометрический	0,1	-
242	428826.83	2239020.48	Картометрический	0,1	-
243	428770.09	2238965.37	Картометрический	0,1	-
244	428766.63	2238962.00	Картометрический	0,1	-
245	428758.72	2238954.56	Картометрический	0,1	-
246	428604.49	2239113.45	Картометрический	0,1	-
247	428604.69	2239114.89	Картометрический	0,1	-
248	428626.38	2239131.32	Картометрический	0,1	-
249	428681.89	2239169.94	Картометрический	0,1	-
250	428719.77	2239202.02	Картометрический	0,1	-
251	428739.43	2239179.12	Картометрический	0,1	-
252	428740.53	2239178.04	Картометрический	0,1	-
253	428749.40	2239169.29	Картометрический	0,1	-
254	428750.63	2239167.84	Картометрический	0,1	-
255	428751.61	2239172.11	Картометрический	0,1	-
256	428749.49	2239182.73	Картометрический	0,1	-
257	428731.29	2239200.02	Картометрический	0,1	-
258	428713.08	2239227.33	Картометрический	0,1	-
259	428695.78	2239255.54	Картометрический	0,1	-
260	428669.33	2239298.70	Картометрический	0,1	-
261	428644.51	2239338.38	Картометрический	0,1	-
262	428612.04	2239387.23	Картометрический	0,1	-
263	428565.01	2239459.14	Картометрический	0,1	-
264	428546.50	2239484.32	Картометрический	0,1	-
265	428524.05	2239509.20	Картометрический	0,1	-
266	428510.39	2239519.52	Картометрический	0,1	-
267	428490.37	2239543.49	Картометрический	0,1	-
268	428480.36	2239576.56	Картометрический	0,1	-
269	428449.91	2239608.86	Картометрический	0,1	-
270	428442.87	2239604.71	Картометрический	0,1	-
271	428425.59	2239637.92	Картометрический	0,1	-
272	428355.35	2239708.55	Картометрический	0,1	-
273	428341.69	2239726.76	Картометрический	0,1	-
274	428336.64	2239730.91	Картометрический	0,1	-

Страница 2750/3236, документ 573af594a40d0f29e616b139611b0587 подписан 01.09.2025, опубликован 01.09.2025 в сетевом издании "РАММЕДИА", тел. +7 (496) 463-12-67, ramnews.ru

Раздел 2

Сведения о местоположении границ объекта

Обозначение характерных точек границ	Координаты, м		Метод определения координат характерной точки	Средняя квадратическая погрешность положения характерной точки (Mt), м	Описание обозначения точки на местности (при наличии)
	X	Y			
1	2	3	4	5	6
275	428321.37	2239743.44	Картометрический	0,1	-
276	428291.33	2239751.34	Картометрический	0,1	-
277	428266.45	2239756.49	Картометрический	0,1	-
278	428244.30	2239771.66	Картометрический	0,1	-
279	428213.04	2239803.82	Картометрический	0,1	-
280	428181.79	2239834.77	Картометрический	0,1	-
281	428164.19	2239853.59	Картометрический	0,1	-
282	428144.17	2239879.98	Картометрический	0,1	-
283	428109.28	2239913.06	Картометрический	0,1	-
284	428084.09	2239935.51	Картометрический	0,1	-
285	428052.35	2239961.42	Картометрический	0,1	-
286	428021.59	2239990.73	Картометрический	0,1	-
287	427982.75	2240024.41	Картометрический	0,1	-
288	427953.32	2240059.00	Картометрический	0,1	-
289	427923.89	2240085.10	Картометрический	0,1	-
290	427919.31	2240092.02	Картометрический	0,1	-
291	427914.25	2240095.36	Картометрический	0,1	-
292	427911.69	2240127.48	Картометрический	0,1	-
293	427907.66	2240139.79	Картометрический	0,1	-
294	427905.98	2240138.78	Картометрический	0,1	-
295	427904.62	2240148.41	Картометрический	0,1	-
296	427880.05	2240224.08	Картометрический	0,1	-
297	427904.73	2240239.38	Картометрический	0,1	-
298	427870.02	2240311.41	Картометрический	0,1	-
299	427828.07	2240412.07	Картометрический	0,1	-
300	427873.27	2240433.34	Картометрический	0,1	-
301	427882.81	2240439.45	Картометрический	0,1	-
201	427906.26	2240452.33	Картометрический	0,1	-
302	428833.17	2241206.08	Картометрический	0,1	-
303	428843.33	2241205.05	Картометрический	0,1	-
304	428849.88	2241198.75	Картометрический	0,1	-
305	428857.16	2241201.71	Картометрический	0,1	-
306	428857.40	2241201.15	Картометрический	0,1	-
307	428857.54	2241200.46	Картометрический	0,1	-
308	428861.60	2241201.93	Картометрический	0,1	-
309	428862.97	2241199.24	Картометрический	0,1	-
310	428870.51	2241164.21	Картометрический	0,1	-
311	428865.35	2241162.27	Картометрический	0,1	-
312	428866.36	2241157.32	Картометрический	0,1	-
313	428888.17	2241049.10	Картометрический	0,1	-

Страница 2751/3236, документ 573af594a40d0f29e616b139611b0587 подписан 01.09.2025, опубликован 01.09.2025 в сетевом издании "РАММЕДИА", тел. +7 (496) 463-12-67, ramnews.ru

Раздел 2

Сведения о местоположении границ объекта

Обозначение характерных точек границ	Координаты, м		Метод определения координат характерной точки	Средняя квадратическая погрешность положения характерной точки (Mt), м	Описание обозначения точки на местности (при наличии)
	X	Y			
1	2	3	4	5	6
314	428891.96	2241014.42	Картометрический	0,1	-
315	428903.00	2240913.52	Картометрический	0,1	-
316	428907.07	2240883.46	Картометрический	0,1	-
317	428911.08	2240853.83	Картометрический	0,1	-
318	428923.89	2240794.84	Картометрический	0,1	-
319	428924.37	2240782.85	Картометрический	0,1	-
320	428878.34	2240763.44	Картометрический	0,1	-
321	428872.01	2240772.16	Картометрический	0,1	-
322	428865.13	2240786.96	Картометрический	0,1	-
323	428842.13	2240788.82	Картометрический	0,1	-
324	428833.41	2240799.12	Картометрический	0,1	-
325	428814.63	2240797.28	Картометрический	0,1	-
326	428795.64	2240787.52	Картометрический	0,1	-
327	428769.50	2240772.22	Картометрический	0,1	-
328	428762.71	2240781.75	Картометрический	0,1	-
329	428807.78	2240806.08	Картометрический	0,1	-
330	428826.87	2240814.56	Картометрический	0,1	-
331	428852.57	2240826.66	Картометрический	0,1	-
332	428851.83	2240833.17	Картометрический	0,1	-
333	428857.50	2240835.72	Картометрический	0,1	-
334	428859.14	2240847.18	Картометрический	0,1	-
335	428852.53	2240861.86	Картометрический	0,1	-
336	428844.94	2240860.11	Картометрический	0,1	-
337	428841.44	2240902.20	Картометрический	0,1	-
338	428824.03	2240959.71	Картометрический	0,1	-
339	428810.82	2240984.77	Картометрический	0,1	-
340	428811.40	2240985.05	Картометрический	0,1	-
341	428798.19	2241010.78	Картометрический	0,1	-
342	428796.12	2241018.08	Картометрический	0,1	-
343	428782.79	2241045.57	Картометрический	0,1	-
344	428781.68	2241044.97	Картометрический	0,1	-
345	428767.50	2241071.80	Картометрический	0,1	-
346	428750.10	2241062.61	Картометрический	0,1	-
347	428749.27	2241064.30	Картометрический	0,1	-
348	428730.86	2241054.00	Картометрический	0,1	-
349	428681.27	2241029.55	Картометрический	0,1	-
350	428664.31	2241021.34	Картометрический	0,1	-
351	428643.56	2241013.32	Картометрический	0,1	-
352	428616.28	2240999.65	Картометрический	0,1	-
353	428610.48	2240995.08	Картометрический	0,1	-

Страница 2752/3236, документ 573af594a40d0f29e616b139611b0587 подписан 01.09.2025, опубликован 01.09.2025 в сетевом издании "РАММЕДИА", тел. +7 (496) 463-12-67, ramnews.ru

Раздел 2

Сведения о местоположении границ объекта

Обозначение характерных точек границ	Координаты, м		Метод определения координат характерной точки	Средняя квадратическая погрешность положения характерной точки (Mt), м	Описание обозначения точки на местности (при наличии)
	X	Y			
1	2	3	4	5	6
354	428577.90	2241040.00	Картометрический	0,1	-
355	428576.31	2241043.62	Картометрический	0,1	-
356	428594.91	2241057.87	Картометрический	0,1	-
357	428645.27	2241090.48	Картометрический	0,1	-
358	428651.99	2241106.12	Картометрический	0,1	-
359	428651.93	2241106.24	Картометрический	0,1	-
360	428686.56	2241123.53	Картометрический	0,1	-
361	428738.94	2241149.67	Картометрический	0,1	-
362	428758.06	2241169.73	Картометрический	0,1	-
363	428766.18	2241177.31	Картометрический	0,1	-
364	428791.04	2241193.48	Картометрический	0,1	-
365	428800.69	2241197.52	Картометрический	0,1	-
366	428812.87	2241196.99	Картометрический	0,1	-
367	428819.97	2241200.02	Картометрический	0,1	-
302	428833.17	2241206.08	Картометрический	0,1	-
368	428431.94	2240054.67	Картометрический	0,1	-
369	428451.52	2240028.81	Картометрический	0,1	-
370	428430.05	2240012.65	Картометрический	0,1	-
371	428411.33	2240037.94	Картометрический	0,1	-
368	428431.94	2240054.67	Картометрический	0,1	-
372	429014.58	2238739.16	Картометрический	0,1	-
373	429041.03	2238712.30	Картометрический	0,1	-
374	429028.44	2238700.77	Картометрический	0,1	-
375	429002.48	2238726.77	Картометрический	0,1	-
372	429014.58	2238739.16	Картометрический	0,1	-

3. Сведения о характерных точках части (частей) границы объекта

Обозначение характерных точек границ	Координаты, м		Метод определения координат характерной точки	Средняя квадратическая погрешность положения характерной точки (Mt), м	Описание обозначения точки на местности (при наличии)
	X	Y			
1	2	3	4	5	6
-	-	-	-	-	-

Страница 2753/3236, документ 573af594a40d0f29e616b139611b0587 подписан 01.09.2025, опубликован 01.09.2025 в сетевом издании "РАММЕДИА", тел. +7 (496) 463-12-67, ramnews.ru

Раздел 3

Сведения о местоположении измененных (уточненных) границ объекта

1. Система координат -

2. Сведения о характерных точках границ объекта

Обозначение характерных точек границ	Существующие координаты, м		Измененные (уточненные) координаты, м		Метод определения координат характерной точки	Средняя квадратическая погрешность положения характерной точки (Mt), м	Описание обозначения точки на местности (при наличии)
	X	Y	X	Y			
1	2	3	4	5	6	7	8
-	-	-	-	-	-	-	

3. Сведения о характерных точках части (частей) границы объекта

Обозначение характерных точек границ	Существующие координаты, м		Измененные (уточненные) координаты, м		Метод определения координат характерной точки	Средняя квадратическая погрешность положения характерной точки (Mt), м	Описание обозначения точки на местности (при наличии)
	X	Y	X	Y			
1	2	3	4	5	6	7	8
-	-	-	-	-	-	-	

Страница 2754/3236, документ 573af594a40d0f29e616b139611b0587
подписан 01.09.2025, опубликован 01.09.2025 в сетевом
издании "РАММЕДИА", тел. +7 (496) 463-12-67, ramnews.ru

ГРАФИЧЕСКОЕ ОПИСАНИЕ
местоположения границ населенных пунктов, территориальных зон, особо охраняемых природных территорий, зон с особыми условиями использования территории

с. Быково

(наименование объекта, местоположение границ которого описано (далее - объект))

Раздел 1

Сведения об объекте

№ п/п	Характеристики объекта	Описание характеристик
1	2	3
1.	Местоположение объекта	Московская область, Раменский муниципальный округ
2.	Площадь объекта +/- величина погрешности определения площади (Р +/- Дельта Р)	1865258 кв. м ± 478 кв. м
3.	Иные характеристики объекта	

Страница 2755/3236, документ 573af594a40d0f29e616b139611b0587 подписан 01.09.2025, опубликован 01.09.2025 в сетевом издании "РАММЕДИА", тел. +7 (496) 463-12-67, ramnews.ru

Раздел 2

Сведения о местоположении границ объекта

1. Система координат МСК-50, зона 2

2. Сведения о характерных точках границ объекта

Обозначение характерных точек границ	Координаты, м		Метод определения координат характерной точки	Средняя квадратическая погрешность положения характерной точки (Mt), м	Описание обозначения точки на местности (при наличии)
	X	Y			
1	2	3	4	5	6
1	451981.25	2222517.44	Картометрический	0,1	-
2	451974.84	2222614.83	Картометрический	0,1	-
3	451902.07	2222615.40	Картометрический	0,1	-
4	451901.44	2222598.83	Картометрический	0,1	-
5	451901.13	2222584.75	Картометрический	0,1	-
6	451900.95	2222576.40	Картометрический	0,1	-
7	451877.68	2222588.79	Картометрический	0,1	-
8	451807.14	2222607.96	Картометрический	0,1	-
9	451787.52	2222611.32	Картометрический	0,1	-
10	451748.51	2222618.01	Картометрический	0,1	-
11	451680.82	2222663.81	Картометрический	0,1	-
12	451658.03	2222687.23	Картометрический	0,1	-
13	451623.74	2222718.22	Картометрический	0,1	-
14	451530.98	2222815.90	Картометрический	0,1	-
15	451531.76	2222823.96	Картометрический	0,1	-
16	451502.97	2222884.19	Картометрический	0,1	-
17	451480.24	2222888.26	Картометрический	0,1	-
18	451432.45	2222893.22	Картометрический	0,1	-
19	451406.70	2222895.71	Картометрический	0,1	-
20	451400.93	2222896.27	Картометрический	0,1	-
21	451399.48	2222896.41	Картометрический	0,1	-
22	451395.02	2222896.67	Картометрический	0,1	-
23	451344.95	2222908.90	Картометрический	0,1	-
24	451361.96	2222944.00	Картометрический	0,1	-
25	451351.45	2222949.51	Картометрический	0,1	-
26	451346.31	2222952.26	Картометрический	0,1	-
27	451369.33	2223001.40	Картометрический	0,1	-
28	451381.82	2222995.17	Картометрический	0,1	-
29	451384.07	2222990.56	Картометрический	0,1	-
30	451397.77	2223010.68	Картометрический	0,1	-
31	451407.18	2223024.50	Картометрический	0,1	-
32	451407.28	2223044.52	Картометрический	0,1	-
33	451385.57	2223044.70	Картометрический	0,1	-
34	451298.51	2223044.23	Картометрический	0,1	-
35	451317.68	2223070.48	Картометрический	0,1	-

Страница 2756/3236, документ 573af594a40d0f29e616b139611b0587 подписан 01.09.2025, опубликован 01.09.2025 в сетевом издании "РАММЕДИА", тел. +7 (496) 463-12-67, ramnews.ru

Раздел 2

Сведения о местоположении границ объекта

Обозначение характерных точек границ	Координаты, м		Метод определения координат характерной точки	Средняя квадратическая погрешность положения характерной точки (Mt), м	Описание обозначения точки на местности (при наличии)
	X	Y			
1	2	3	4	5	6
36	451328.96	2223083.73	Картометрический	0,1	-
37	451334.23	2223114.34	Картометрический	0,1	-
38	451328.61	2223139.39	Картометрический	0,1	-
39	451307.47	2223193.16	Картометрический	0,1	-
40	451269.49	2223253.61	Картометрический	0,1	-
41	452034.47	2223366.02	Картометрический	0,1	-
42	452129.64	2223434.90	Картометрический	0,1	-
43	452242.79	2223792.95	Картометрический	0,1	-
44	452201.79	2223825.89	Картометрический	0,1	-
45	452172.24	2223842.63	Картометрический	0,1	-
46	452134.80	2223867.26	Картометрический	0,1	-
47	452093.92	2223894.84	Картометрический	0,1	-
48	452105.75	2223940.65	Картометрический	0,1	-
49	452123.27	2223972.60	Картометрический	0,1	-
50	452121.30	2224015.00	Картометрический	0,1	-
51	452220.30	2224005.26	Картометрический	0,1	-
52	452267.13	2224005.17	Картометрический	0,1	-
53	452341.13	2224034.55	Картометрический	0,1	-
54	452407.39	2224075.94	Картометрический	0,1	-
55	452533.14	2224141.40	Картометрический	0,1	-
56	452541.46	2224124.11	Картометрический	0,1	-
57	452542.19	2224124.22	Картометрический	0,1	-
58	452564.10	2224076.68	Картометрический	0,1	-
59	452602.72	2223997.09	Картометрический	0,1	-
60	452641.81	2223916.78	Картометрический	0,1	-
61	452673.98	2223850.67	Картометрический	0,1	-
62	452698.66	2223800.17	Картометрический	0,1	-
63	452721.30	2223753.31	Картометрический	0,1	-
64	452735.65	2223724.17	Картометрический	0,1	-
65	452763.90	2223664.94	Картометрический	0,1	-
66	452773.22	2223645.17	Картометрический	0,1	-
67	452780.15	2223630.10	Картометрический	0,1	-
68	452784.96	2223617.70	Картометрический	0,1	-
69	452790.74	2223604.90	Картометрический	0,1	-
70	452790.01	2223604.60	Картометрический	0,1	-
71	452797.50	2223577.59	Картометрический	0,1	-
72	452803.23	2223552.17	Картометрический	0,1	-
73	452806.82	2223536.41	Картометрический	0,1	-
74	452808.28	2223530.35	Картометрический	0,1	-
75	452809.90	2223526.31	Картометрический	0,1	-

Страница 2757/3236, документ 573af594a40d0f29e616b139611b0587 подписан 01.09.2025, опубликован 01.09.2025 в сетевом издании "РАММЕДИА", тел. +7 (496) 463-12-67, ramnews.ru

Раздел 2

Сведения о местоположении границ объекта

Обозначение характерных точек границ	Координаты, м		Метод определения координат характерной точки	Средняя квадратическая погрешность положения характерной точки (Mt), м	Описание обозначения точки на местности (при наличии)
	X	Y			
1	2	3	4	5	6
76	452813.06	2223513.38	Картометрический	0,1	-
77	452812.53	2223513.25	Картометрический	0,1	-
78	452816.30	2223501.00	Картометрический	0,1	-
79	452814.04	2223500.03	Картометрический	0,1	-
80	452818.89	2223481.77	Картометрический	0,1	-
81	452818.09	2223481.60	Картометрический	0,1	-
82	452824.99	2223448.73	Картометрический	0,1	-
83	452836.35	2223394.90	Картометрический	0,1	-
84	452850.11	2223331.29	Картометрический	0,1	-
85	452856.46	2223301.21	Картометрический	0,1	-
86	452858.28	2223301.39	Картометрический	0,1	-
87	452862.39	2223278.32	Картометрический	0,1	-
88	452864.50	2223266.70	Картометрический	0,1	-
89	452864.86	2223266.74	Картометрический	0,1	-
90	452873.00	2223228.13	Картометрический	0,1	-
91	452872.11	2223228.03	Картометрический	0,1	-
92	452881.75	2223183.78	Картометрический	0,1	-
93	452891.16	2223139.35	Картометрический	0,1	-
94	452904.95	2223075.71	Картометрический	0,1	-
95	452906.57	2223068.01	Картометрический	0,1	-
96	452907.90	2223068.48	Картометрический	0,1	-
97	452909.24	2223058.17	Картометрический	0,1	-
98	452908.94	2223056.74	Картометрический	0,1	-
99	452910.94	2223047.29	Картометрический	0,1	-
100	452921.55	2222997.29	Картометрический	0,1	-
101	452930.96	2222953.30	Картометрический	0,1	-
102	452942.93	2222897.65	Картометрический	0,1	-
103	452955.14	2222840.52	Картометрический	0,1	-
104	452964.72	2222795.58	Картометрический	0,1	-
105	452975.67	2222743.50	Картометрический	0,1	-
106	452982.54	2222713.37	Картометрический	0,1	-
107	452987.21	2222695.47	Картометрический	0,1	-
108	452992.59	2222678.73	Картометрический	0,1	-
109	452998.09	2222664.81	Картометрический	0,1	-
110	453005.77	2222648.21	Картометрический	0,1	-
111	453012.35	2222636.03	Картометрический	0,1	-
112	453019.97	2222623.80	Картометрический	0,1	-
113	453026.52	2222614.46	Картометрический	0,1	-
114	453035.65	2222602.70	Картометрический	0,1	-
115	453043.03	2222594.05	Картометрический	0,1	-

Страница 2758/3236, документ 573af594a40d0f29e616b139611b0587 подписан 01.09.2025, опубликован 01.09.2025 в сетевом издании "РАММЕДИА", тел. +7 (496) 463-12-67, ramnews.ru

Раздел 2

Сведения о местоположении границ объекта

Обозначение характерных точек границ	Координаты, м		Метод определения координат характерной точки	Средняя квадратическая погрешность положения характерной точки (Mt), м	Описание обозначения точки на местности (при наличии)
	X	Y			
1	2	3	4	5	6
116	453050.63	2222586.12	Картометрический	0,1	-
117	453057.99	2222578.61	Картометрический	0,1	-
118	453063.98	2222573.10	Картометрический	0,1	-
119	453072.93	2222565.26	Картометрический	0,1	-
120	453074.02	2222564.34	Картометрический	0,1	-
121	453063.18	2222541.07	Картометрический	0,1	-
122	453040.79	2222498.74	Картометрический	0,1	-
123	453040.43	2222498.43	Картометрический	0,1	-
124	453038.03	2222493.79	Картометрический	0,1	-
125	453018.24	2222499.29	Картометрический	0,1	-
126	452996.73	2222505.42	Картометрический	0,1	-
127	452990.49	2222507.20	Картометрический	0,1	-
128	452974.66	2222494.11	Картометрический	0,1	-
129	452970.35	2222480.07	Картометрический	0,1	-
130	452981.57	2222476.49	Картометрический	0,1	-
131	452979.85	2222465.67	Картометрический	0,1	-
132	452954.57	2222437.77	Картометрический	0,1	-
133	452954.20	2222438.15	Картометрический	0,1	-
134	452939.15	2222423.38	Картометрический	0,1	-
135	452937.74	2222422.19	Картометрический	0,1	-
136	452905.70	2222414.03	Картометрический	0,1	-
137	452903.61	2222411.30	Картометрический	0,1	-
138	452862.74	2222407.88	Картометрический	0,1	-
139	452862.65	2222408.92	Картометрический	0,1	-
140	452862.75	2222414.71	Картометрический	0,1	-
141	452859.39	2222414.51	Картометрический	0,1	-
142	452805.95	2222411.22	Картометрический	0,1	-
143	452805.84	2222414.35	Картометрический	0,1	-
144	452805.67	2222415.46	Картометрический	0,1	-
145	452797.85	2222423.13	Картометрический	0,1	-
146	452785.87	2222434.90	Картометрический	0,1	-
147	452785.96	2222432.71	Картометрический	0,1	-
148	452785.37	2222431.43	Картометрический	0,1	-
149	452730.34	2222432.79	Картометрический	0,1	-
150	452721.08	2222432.86	Картометрический	0,1	-
151	452717.96	2222433.12	Картометрический	0,1	-
152	452717.43	2222433.21	Картометрический	0,1	-
153	452709.63	2222433.50	Картометрический	0,1	-
154	452687.94	2222434.24	Картометрический	0,1	-
155	452632.64	2222443.01	Картометрический	0,1	-

Страница 2759/3236, документ 573af594a40d0f29e616b139611b0587 подписан 01.09.2025, опубликован 01.09.2025 в сетевом издании "РАММЕДИА", тел. +7 (496) 463-12-67, ramnews.ru

Раздел 2

Сведения о местоположении границ объекта

Обозначение характерных точек границ	Координаты, м		Метод определения координат характерной точки	Средняя квадратическая погрешность положения характерной точки (Mt), м	Описание обозначения точки на местности (при наличии)
	X	Y			
1	2	3	4	5	6
156	452626.41	2222446.43	Картометрический	0,1	-
157	452605.51	2222457.89	Картометрический	0,1	-
158	452603.45	2222459.16	Картометрический	0,1	-
159	452569.07	2222477.44	Картометрический	0,1	-
160	452573.45	2222489.48	Картометрический	0,1	-
161	452553.19	2222495.66	Картометрический	0,1	-
162	452540.72	2222501.59	Картометрический	0,1	-
163	452535.50	2222504.94	Картометрический	0,1	-
164	452511.04	2222520.62	Картометрический	0,1	-
165	452508.45	2222517.14	Картометрический	0,1	-
166	452480.77	2222537.75	Картометрический	0,1	-
167	452479.07	2222538.80	Картометрический	0,1	-
168	452477.05	2222540.05	Картометрический	0,1	-
169	452466.13	2222546.48	Картометрический	0,1	-
170	452464.86	2222547.17	Картометрический	0,1	-
171	452463.97	2222547.66	Картометрический	0,1	-
172	452455.40	2222552.34	Картометрический	0,1	-
173	452454.44	2222553.99	Картометрический	0,1	-
174	452442.97	2222560.99	Картометрический	0,1	-
175	452426.76	2222570.63	Картометрический	0,1	-
176	452422.82	2222572.97	Картометрический	0,1	-
177	452383.80	2222599.48	Картометрический	0,1	-
178	452383.78	2222599.50	Картометрический	0,1	-
179	452380.37	2222596.04	Картометрический	0,1	-
180	452374.24	2222586.61	Картометрический	0,1	-
181	452363.62	2222594.38	Картометрический	0,1	-
182	452361.11	2222591.04	Картометрический	0,1	-
183	452357.33	2222577.39	Картометрический	0,1	-
184	452346.27	2222560.84	Картометрический	0,1	-
185	452324.10	2222527.63	Картометрический	0,1	-
186	452311.22	2222508.33	Картометрический	0,1	-
187	452280.80	2222519.52	Картометрический	0,1	-
188	452260.69	2222526.46	Картометрический	0,1	-
189	452256.00	2222527.62	Картометрический	0,1	-
190	452246.21	2222530.73	Картометрический	0,1	-
191	452244.77	2222531.04	Картометрический	0,1	-
192	452242.85	2222530.07	Картометрический	0,1	-
193	452238.46	2222531.64	Картометрический	0,1	-
194	452206.66	2222540.62	Картометрический	0,1	-
195	452180.80	2222547.05	Картометрический	0,1	-

Страница 2760/3236, документ 573af594a40d0f29e616b139611b0587 подписан 01.09.2025, опубликован 01.09.2025 в сетевом издании "РАММЕДИА", тел. +7 (496) 463-12-67, ramnews.ru

Раздел 2

Сведения о местоположении границ объекта

Обозначение характерных точек границ	Координаты, м		Метод определения координат характерной точки	Средняя квадратическая погрешность положения характерной точки (Mt), м	Описание обозначения точки на местности (при наличии)
	X	Y			
1	2	3	4	5	6
196	452180.52	2222545.82	Картометрический	0,1	-
197	452158.84	2222551.93	Картометрический	0,1	-
198	452153.85	2222534.65	Картометрический	0,1	-
199	452154.00	2222534.61	Картометрический	0,1	-
200	452150.38	2222522.48	Картометрический	0,1	-
201	452148.27	2222515.22	Картометрический	0,1	-
202	452147.99	2222514.26	Картометрический	0,1	-
203	452145.14	2222504.61	Картометрический	0,1	-
204	452144.15	2222501.11	Картометрический	0,1	-
205	452142.56	2222495.21	Картометрический	0,1	-
206	452137.79	2222483.78	Картометрический	0,1	-
207	452094.32	2222492.05	Картометрический	0,1	-
208	452067.80	2222497.86	Картометрический	0,1	-
1	451981.25	2222517.44	Картометрический	0,1	-
209	452621.14	2224431.11	Картометрический	0,1	-
210	452618.54	2224429.97	Картометрический	0,1	-
211	452632.76	2224392.65	Картометрический	0,1	-
212	452642.44	2224367.11	Картометрический	0,1	-
213	452662.22	2224314.91	Картометрический	0,1	-
214	452662.16	2224314.80	Картометрический	0,1	-
215	452661.99	2224315.20	Картометрический	0,1	-
216	452659.48	2224307.00	Картометрический	0,1	-
217	452532.36	2224246.20	Картометрический	0,1	-
218	452521.94	2224241.13	Картометрический	0,1	-
219	452504.64	2224277.87	Картометрический	0,1	-
220	452503.79	2224284.03	Картометрический	0,1	-
221	452443.95	2224407.83	Картометрический	0,1	-
222	452431.68	2224431.53	Картометрический	0,1	-
223	452426.05	2224428.62	Картометрический	0,1	-
224	452401.66	2224478.26	Картометрический	0,1	-
225	452381.70	2224533.75	Картометрический	0,1	-
226	452367.92	2224564.02	Картометрический	0,1	-
227	452347.77	2224753.81	Картометрический	0,1	-
228	452346.04	2224771.63	Картометрический	0,1	-
229	452350.34	2224781.99	Картометрический	0,1	-
230	452359.96	2224781.82	Картометрический	0,1	-
231	452375.73	2224778.77	Картометрический	0,1	-
232	452382.94	2224780.65	Картометрический	0,1	-
233	452408.25	2224793.60	Картометрический	0,1	-
234	452409.93	2224801.15	Картометрический	0,1	-

Страница 2761/3236, документ 573af594a40d0f29e616b139611b0587 подписан 01.09.2025, опубликован 01.09.2025 в сетевом издании "РАММЕДИА", тел. +7 (496) 463-12-67, ramnews.ru

Раздел 2

Сведения о местоположении границ объекта

Обозначение характерных точек границ	Координаты, м		Метод определения координат характерной точки	Средняя квадратическая погрешность положения характерной точки (Mt), м	Описание обозначения точки на местности (при наличии)
	X	Y			
1	2	3	4	5	6
235	452424.49	2224811.24	Картометрический	0,1	-
236	452433.11	2224829.14	Картометрический	0,1	-
237	452434.25	2224839.59	Картометрический	0,1	-
238	452431.71	2224853.46	Картометрический	0,1	-
239	452424.50	2224869.78	Картометрический	0,1	-
240	452414.86	2224882.52	Картометрический	0,1	-
241	452404.83	2224888.08	Картометрический	0,1	-
242	452386.47	2224893.96	Картометрический	0,1	-
243	452353.61	2224892.11	Картометрический	0,1	-
244	452349.84	2224916.55	Картометрический	0,1	-
245	452345.55	2224972.79	Картометрический	0,1	-
246	452344.77	2224982.78	Картометрический	0,1	-
247	452325.69	2224980.49	Картометрический	0,1	-
248	452321.68	2225016.95	Картометрический	0,1	-
249	452317.48	2225055.09	Картометрический	0,1	-
250	452317.02	2225059.25	Картометрический	0,1	-
251	452316.67	2225059.08	Картометрический	0,1	-
252	452316.28	2225062.72	Картометрический	0,1	-
253	452550.81	2225232.44	Картометрический	0,1	-
254	452552.29	2225227.14	Картометрический	0,1	-
255	452575.27	2225144.32	Картометрический	0,1	-
256	452587.15	2225104.28	Картометрический	0,1	-
257	452598.51	2225069.30	Картометрический	0,1	-
258	452607.34	2225047.05	Картометрический	0,1	-
259	452621.02	2225021.00	Картометрический	0,1	-
260	452636.57	2224997.21	Картометрический	0,1	-
261	452659.60	2224969.15	Картометрический	0,1	-
262	452681.66	2224949.41	Картометрический	0,1	-
263	452698.08	2224934.96	Картометрический	0,1	-
264	452719.64	2224919.22	Картометрический	0,1	-
265	452778.09	2224880.45	Картометрический	0,1	-
266	452795.05	2224869.20	Картометрический	0,1	-
267	452804.00	2224863.00	Картометрический	0,1	-
268	452813.00	2224857.00	Картометрический	0,1	-
269	452815.31	2224855.35	Картометрический	0,1	-
270	452820.00	2224852.00	Картометрический	0,1	-
271	452831.00	2224845.00	Картометрический	0,1	-
272	452840.00	2224839.00	Картометрический	0,1	-
273	452860.86	2224826.00	Картометрический	0,1	-
274	452858.04	2224820.96	Картометрический	0,1	-

Страница 2762/3236, документ 573af594a40d0f29e616b139611b0587 подписан 01.09.2025, опубликован 01.09.2025 в сетевом издании "РАММЕДИА", тел. +7 (496) 463-12-67, ramnews.ru

Раздел 2

Сведения о местоположении границ объекта

Обозначение характерных точек границ	Координаты, м		Метод определения координат характерной точки	Средняя квадратическая погрешность положения характерной точки (Mt), м	Описание обозначения точки на местности (при наличии)
	X	Y			
1	2	3	4	5	6
275	452839.00	2224832.00	Картометрический	0,1	-
276	452815.00	2224847.00	Картометрический	0,1	-
277	452811.39	2224849.26	Картометрический	0,1	-
278	452799.00	2224857.00	Картометрический	0,1	-
279	452791.03	2224862.61	Картометрический	0,1	-
280	452773.65	2224872.81	Картометрический	0,1	-
281	452708.57	2224911.00	Картометрический	0,1	-
282	452684.62	2224926.80	Картометрический	0,1	-
283	452671.06	2224936.61	Картометрический	0,1	-
284	452664.43	2224927.77	Картометрический	0,1	-
285	452633.43	2224915.99	Картометрический	0,1	-
286	452689.46	2224768.45	Картометрический	0,1	-
287	452637.85	2224750.69	Картометрический	0,1	-
288	452712.22	2224475.00	Картометрический	0,1	-
289	452619.84	2224434.57	Картометрический	0,1	-
209	452621.14	2224431.11	Картометрический	0,1	-
290	452896.51	2223237.82	Картометрический	0,1	-
291	452890.01	2223236.57	Картометрический	0,1	-
292	452884.67	2223261.26	Картометрический	0,1	-
293	452891.33	2223262.12	Картометрический	0,1	-
294	452886.93	2223282.85	Картометрический	0,1	-
295	452885.35	2223282.03	Картометрический	0,1	-
296	452876.38	2223313.74	Картометрический	0,1	-
297	452859.36	2223373.93	Картометрический	0,1	-
298	452866.67	2223375.53	Картометрический	0,1	-
299	452845.24	2223451.32	Картометрический	0,1	-
300	452840.84	2223472.80	Картометрический	0,1	-
301	452844.04	2223473.85	Картометрический	0,1	-
302	452831.33	2223530.54	Картометрический	0,1	-
303	452818.92	2223588.91	Картометрический	0,1	-
304	452821.50	2223590.22	Картометрический	0,1	-
305	452820.41	2223594.94	Картометрический	0,1	-
306	452816.55	2223608.33	Картометрический	0,1	-
307	452812.37	2223620.32	Картометрический	0,1	-
308	452809.50	2223627.97	Картометрический	0,1	-
309	452803.86	2223640.78	Картометрический	0,1	-
310	452796.78	2223656.15	Картометрический	0,1	-
311	452787.37	2223676.14	Картометрический	0,1	-
312	452765.32	2223721.69	Картометрический	0,1	-
313	452744.72	2223764.60	Картометрический	0,1	-

Страница 2763/3236, документ 573af594a40d0f29e616b139611b0587 подписан 01.09.2025, опубликован 01.09.2025 в сетевом издании "РАММЕДИА", тел. +7 (496) 463-12-67, ramnews.ru

Раздел 2

Сведения о местоположении границ объекта

Обозначение характерных точек границ	Координаты, м		Метод определения координат характерной точки	Средняя квадратическая погрешность положения характерной точки (Mt), м	Описание обозначения точки на местности (при наличии)
	X	Y			
1	2	3	4	5	6
314	452722.05	2223811.54	Картометрический	0,1	-
315	452697.34	2223862.08	Картометрический	0,1	-
316	452665.19	2223928.16	Картометрический	0,1	-
317	452626.11	2224008.43	Картометрический	0,1	-
318	452619.59	2224021.95	Картометрический	0,1	-
319	452622.27	2224021.55	Картометрический	0,1	-
320	452622.69	2224020.08	Картометрический	0,1	-
321	452623.15	2224018.37	Картометрический	0,1	-
322	452623.60	2224017.55	Картометрический	0,1	-
323	452625.00	2224014.99	Картометрический	0,1	-
324	452625.29	2224014.38	Картометрический	0,1	-
325	452625.83	2224013.24	Картометрический	0,1	-
326	452626.14	2224012.60	Картометрический	0,1	-
327	452628.59	2224007.28	Картометрический	0,1	-
328	452631.35	2224001.36	Картометрический	0,1	-
329	452639.00	2223985.63	Картометрический	0,1	-
330	452640.68	2223982.19	Картометрический	0,1	-
331	452654.17	2223954.53	Картометрический	0,1	-
332	452655.44	2223955.03	Картометрический	0,1	-
333	452687.65	2223888.94	Картометрический	0,1	-
334	452712.19	2223838.62	Картометрический	0,1	-
335	452722.76	2223815.55	Картометрический	0,1	-
336	452743.09	2223774.45	Картометрический	0,1	-
337	452776.91	2223705.05	Картометрический	0,1	-
338	452786.22	2223687.22	Картометрический	0,1	-
339	452814.35	2223630.37	Картометрический	0,1	-
340	452850.01	2223558.76	Картометрический	0,1	-
341	452871.73	2223515.96	Картометрический	0,1	-
342	452882.42	2223494.92	Картометрический	0,1	-
343	452885.74	2223491.41	Картометрический	0,1	-
344	452885.91	2223469.87	Картометрический	0,1	-
345	452886.98	2223442.52	Картометрический	0,1	-
346	452890.17	2223402.03	Картометрический	0,1	-
347	452893.26	2223380.91	Картометрический	0,1	-
348	452887.35	2223379.48	Картометрический	0,1	-
349	452892.87	2223312.61	Картометрический	0,1	-
350	452900.73	2223238.62	Картометрический	0,1	-
290	452896.51	2223237.82	Картометрический	0,1	-
351	452401.53	2222488.47	Картометрический	0,1	-
352	452354.99	2222501.61	Картометрический	0,1	-

Страница 2764/3236, документ 573af594a40d0f29e616b139611b0587 подписан 01.09.2025, опубликован 01.09.2025 в сетевом издании "РАММЕДИА", тел. +7 (496) 463-12-67, ramnews.ru

Раздел 2

Сведения о местоположении границ объекта

Обозначение характерных точек границ	Координаты, м		Метод определения координат характерной точки	Средняя квадратическая погрешность положения характерной точки (Mt), м	Описание обозначения точки на местности (при наличии)
	X	Y			
1	2	3	4	5	6
353	452369.25	2222536.26	Картометрический	0,1	-
354	452410.26	2222519.38	Картометрический	0,1	-
351	452401.53	2222488.47	Картометрический	0,1	-

3. Сведения о характерных точках части (частей) границы объекта

Обозначение характерных точек границ	Координаты, м		Метод определения координат характерной точки	Средняя квадратическая погрешность положения характерной точки (Mt), м	Описание обозначения точки на местности (при наличии)
	X	Y			
1	2	3	4	5	6
-	-	-	-	-	-

Страница 2765/3236, документ 573af594a40d0f29e616b139611b0587 подписан 01.09.2025, опубликован 01.09.2025 в сетевом издании "РАММЕДИА", тел. +7 (496) 463-12-67, ramnews.ru

Раздел 3

Сведения о местоположении измененных (уточненных) границ объекта

1. Система координат -

2. Сведения о характерных точках границ объекта

Обозначение характерных точек границ	Существующие координаты, м		Измененные (уточненные) координаты, м		Метод определения координат характерной точки	Средняя квадратическая погрешность положения характерной точки (Mt), м	Описание обозначения точки на местности (при наличии)
	X	Y	X	Y			
1	2	3	4	5	6	7	8
-	-	-	-	-	-	-	

3. Сведения о характерных точках части (частей) границы объекта

Обозначение характерных точек границ	Существующие координаты, м		Измененные (уточненные) координаты, м		Метод определения координат характерной точки	Средняя квадратическая погрешность положения характерной точки (Mt), м	Описание обозначения точки на местности (при наличии)
	X	Y	X	Y			
1	2	3	4	5	6	7	8
-	-	-	-	-	-	-	

Страница 2766/3236, документ 573af594a40d0f29e616b139611b0587
подписан 01.09.2025, опубликован 01.09.2025 в сетевом
издании "РАММЕДИА", тел. +7 (496) 463-12-67, ramnews.ru

ГРАФИЧЕСКОЕ ОПИСАНИЕ
местоположения границ населенных пунктов, территориальных зон, особо охраняемых природных территорий, зон с особыми условиями использования территории

с. Вишняково

(наименование объекта, местоположение границ которого описано (далее - объект))

Раздел 1

Сведения об объекте

№ п/п	Характеристики объекта	Описание характеристик
1	2	3
1.	Местоположение объекта	Московская область, Раменский муниципальный округ
2.	Площадь объекта +/- величина погрешности определения площади (Р +/- Дельта Р)	975297 кв. м ± 346 кв. м
3.	Иные характеристики объекта	

Страница 2767/3236, документ 573af594a40d0f29e616b139611b0587 подписан 01.09.2025, опубликован 01.09.2025 в сетевом издании "РАММЕДИА", тел. +7 (496) 463-12-67, ramnews.ru

Раздел 2

Сведения о местоположении границ объекта

1. Система координат МСК-50, зона 2

2. Сведения о характерных точках границ объекта

Обозначение характерных точек границ	Координаты, м		Метод определения координат характерной точки	Средняя квадратическая погрешность положения характерной точки (Mt), м	Описание обозначения точки на местности (при наличии)
	X	Y			
1	2	3	4	5	6
1	429829.01	2219635.76	Картометрический	0,1	-
2	429820.94	2219676.63	Картометрический	0,1	-
3	429797.15	2219667.76	Картометрический	0,1	-
4	429807.28	2219627.58	Картометрический	0,1	-
1	429829.01	2219635.76	Картометрический	0,1	-
5	429761.54	2219610.39	Картометрический	0,1	-
6	429752.06	2219650.95	Картометрический	0,1	-
7	429737.55	2219645.54	Картометрический	0,1	-
8	429730.73	2219598.80	Картометрический	0,1	-
5	429761.54	2219610.39	Картометрический	0,1	-
9	429857.18	2220452.21	Картометрический	0,1	-
10	429817.55	2220456.49	Картометрический	0,1	-
11	429816.53	2220448.86	Картометрический	0,1	-
12	429815.36	2220449.25	Картометрический	0,1	-
13	429799.39	2220396.47	Картометрический	0,1	-
14	429791.07	2220361.54	Картометрический	0,1	-
15	429795.65	2220348.13	Картометрический	0,1	-
16	429796.98	2220347.22	Картометрический	0,1	-
17	429796.99	2220347.20	Картометрический	0,1	-
18	429800.51	2220336.89	Картометрический	0,1	-
19	429803.62	2220334.46	Картометрический	0,1	-
20	429807.79	2220304.23	Картометрический	0,1	-
21	429813.19	2220262.66	Картометрический	0,1	-
22	429814.23	2220254.67	Картометрический	0,1	-
23	429807.94	2220203.91	Картометрический	0,1	-
24	429800.45	2220143.51	Картометрический	0,1	-
25	429792.77	2220081.57	Картометрический	0,1	-
26	429808.51	2220079.84	Картометрический	0,1	-
27	429815.15	2220130.64	Картометрический	0,1	-
28	429815.15	2220130.61	Картометрический	0,1	-
29	429813.69	2220099.32	Картометрический	0,1	-
30	429810.49	2220073.76	Картометрический	0,1	-
31	429808.33	2220077.85	Картометрический	0,1	-
32	429792.59	2220079.58	Картометрический	0,1	-
33	429788.89	2220038.36	Картометрический	0,1	-

Страница 2768/3236, документ 573af594a40d0f29e616b139611b0587 подписан 01.09.2025, опубликован 01.09.2025 в сетевом издании "РАММЕДИА", тел. +7 (496) 463-12-67, ramnews.ru

Раздел 2

Сведения о местоположении границ объекта

Обозначение характерных точек границ	Координаты, м		Метод определения координат характерной точки	Средняя квадратическая погрешность положения характерной точки (Mt), м	Описание обозначения точки на местности (при наличии)
	X	Y			
1	2	3	4	5	6
34	429786.60	2220012.84	Картометрический	0,1	-
35	429807.38	2220018.12	Картометрический	0,1	-
36	429807.12	2220013.73	Картометрический	0,1	-
37	429792.64	2220011.02	Картометрический	0,1	-
38	429798.58	2219986.05	Картометрический	0,1	-
39	429797.82	2219985.83	Картометрический	0,1	-
40	429804.40	2219965.14	Картометрический	0,1	-
41	429802.43	2219930.00	Картометрический	0,1	-
42	429801.69	2219916.64	Картометрический	0,1	-
43	429830.07	2219899.06	Картометрический	0,1	-
44	429851.14	2219886.03	Картометрический	0,1	-
45	429851.12	2219886.02	Картометрический	0,1	-
46	429840.18	2219880.24	Картометрический	0,1	-
47	429850.21	2219858.54	Картометрический	0,1	-
48	429870.33	2219869.15	Картометрический	0,1	-
49	429884.86	2219852.82	Картометрический	0,1	-
50	429891.00	2219849.14	Картометрический	0,1	-
51	429901.89	2219842.62	Картометрический	0,1	-
52	429902.05	2219833.46	Картометрический	0,1	-
53	429903.16	2219832.22	Картометрический	0,1	-
54	429906.40	2219828.49	Картометрический	0,1	-
55	429923.37	2219838.95	Картометрический	0,1	-
56	429921.22	2219842.63	Картометрический	0,1	-
57	429928.79	2219837.96	Картометрический	0,1	-
58	429928.79	2219837.95	Картометрический	0,1	-
59	429927.15	2219789.58	Картометрический	0,1	-
60	429916.26	2219789.94	Картометрический	0,1	-
61	429916.94	2219769.50	Картометрический	0,1	-
62	429910.55	2219713.60	Картометрический	0,1	-
63	429924.39	2219708.08	Картометрический	0,1	-
64	429924.22	2219703.11	Картометрический	0,1	-
65	429921.48	2219703.58	Картометрический	0,1	-
66	429910.77	2219661.99	Картометрический	0,1	-
67	429909.32	2219652.32	Картометрический	0,1	-
68	429907.51	2219651.77	Картометрический	0,1	-
69	429902.97	2219661.31	Картометрический	0,1	-
70	429861.01	2219645.55	Картометрический	0,1	-
71	429862.22	2219638.04	Картометрический	0,1	-
72	429862.22	2219638.02	Картометрический	0,1	-
73	429852.58	2219635.09	Картометрический	0,1	-

Страница 2769/3236, документ 573af594a40d0f29e616b139611b0587 подписан 01.09.2025, опубликован 01.09.2025 в сетевом издании "РАММЕДИА", тел. +7 (496) 463-12-67, ramnews.ru

Раздел 2

Сведения о местоположении границ объекта

Обозначение характерных точек границ	Координаты, м		Метод определения координат характерной точки	Средняя квадратическая погрешность положения характерной точки (Mt), м	Описание обозначения точки на местности (при наличии)
	X	Y			
1	2	3	4	5	6
74	429851.46	2219641.96	Картометрический	0,1	-
75	429787.31	2219617.94	Картометрический	0,1	-
76	429750.27	2219604.07	Картометрический	0,1	-
77	429750.12	2219604.02	Картометрический	0,1	-
78	429744.17	2219602.22	Картометрический	0,1	-
79	429741.53	2219600.80	Картометрический	0,1	-
80	429730.43	2219596.64	Картометрический	0,1	-
81	429732.42	2219595.88	Картометрический	0,1	-
82	429699.38	2219578.07	Картометрический	0,1	-
83	429699.38	2219578.08	Картометрический	0,1	-
84	429699.78	2219580.07	Картометрический	0,1	-
85	429667.87	2219562.14	Картометрический	0,1	-
86	429669.74	2219572.69	Картометрический	0,1	-
87	429661.12	2219574.13	Картометрический	0,1	-
88	429652.78	2219575.53	Картометрический	0,1	-
89	429644.64	2219576.89	Картометрический	0,1	-
90	429614.77	2219581.24	Картометрический	0,1	-
91	429614.63	2219546.02	Картометрический	0,1	-
92	429619.93	2219535.47	Картометрический	0,1	-
93	429588.95	2219518.47	Картометрический	0,1	-
94	429591.52	2219489.65	Картометрический	0,1	-
95	429592.36	2219480.21	Картометрический	0,1	-
96	429595.83	2219441.31	Картометрический	0,1	-
97	429607.98	2219440.24	Картометрический	0,1	-
98	429622.47	2219250.29	Картометрический	0,1	-
99	429637.67	2218968.91	Картометрический	0,1	-
100	429649.66	2218968.52	Картометрический	0,1	-
101	429650.53	2218938.40	Картометрический	0,1	-
102	429650.03	2218914.82	Картометрический	0,1	-
103	429652.13	2218866.32	Картометрический	0,1	-
104	429696.37	2218839.56	Картометрический	0,1	-
105	429711.08	2218832.39	Картометрический	0,1	-
106	429759.46	2218812.91	Картометрический	0,1	-
107	429800.80	2218802.81	Картометрический	0,1	-
108	429832.99	2218800.16	Картометрический	0,1	-
109	429844.46	2218801.70	Картометрический	0,1	-
110	429900.49	2218827.82	Картометрический	0,1	-
111	429950.67	2218855.34	Картометрический	0,1	-
112	429950.89	2218885.33	Картометрический	0,1	-
113	429983.89	2219066.46	Картометрический	0,1	-

Страница 2770/3236, документ 573af594a40d0f29e616b139611b0587 подписан 01.09.2025, опубликован 01.09.2025 в сетевом издании "РАММЕДИА", тел. +7 (496) 463-12-67, ramnews.ru

Раздел 2

Сведения о местоположении границ объекта

Обозначение характерных точек границ	Координаты, м		Метод определения координат характерной точки	Средняя квадратическая погрешность положения характерной точки (Mt), м	Описание обозначения точки на местности (при наличии)
	X	Y			
1	2	3	4	5	6
114	430041.61	2219067.14	Картометрический	0,1	-
115	430039.10	2219041.00	Картометрический	0,1	-
116	430033.38	2218981.67	Картометрический	0,1	-
117	430068.21	2218973.52	Картометрический	0,1	-
118	430137.93	2218957.24	Картометрический	0,1	-
119	430153.04	2218932.73	Картометрический	0,1	-
120	430142.09	2218904.89	Картометрический	0,1	-
121	430134.81	2218886.27	Картометрический	0,1	-
122	430123.92	2218858.30	Картометрический	0,1	-
123	430125.88	2218857.64	Картометрический	0,1	-
124	430128.32	2218817.53	Картометрический	0,1	-
125	430130.34	2218802.35	Картометрический	0,1	-
126	430158.16	2218763.45	Картометрический	0,1	-
127	430164.48	2218757.99	Картометрический	0,1	-
128	430176.28	2218743.48	Картометрический	0,1	-
129	430181.01	2218737.67	Картометрический	0,1	-
130	430199.47	2218709.97	Картометрический	0,1	-
131	430201.36	2218707.13	Картометрический	0,1	-
132	430206.04	2218696.52	Картометрический	0,1	-
133	430218.40	2218679.24	Картометрический	0,1	-
134	430225.68	2218673.64	Картометрический	0,1	-
135	430226.39	2218672.89	Картометрический	0,1	-
136	430250.50	2218685.62	Картометрический	0,1	-
137	430178.29	2218848.31	Картометрический	0,1	-
138	430264.20	2219031.02	Картометрический	0,1	-
139	430288.07	2219095.79	Картометрический	0,1	-
140	430626.18	2219113.35	Картометрический	0,1	-
141	430653.62	2219112.60	Картометрический	0,1	-
142	430680.97	2219116.38	Картометрический	0,1	-
143	430750.33	2219156.78	Картометрический	0,1	-
144	430752.90	2219258.52	Картометрический	0,1	-
145	430831.87	2219266.11	Картометрический	0,1	-
146	430827.71	2219356.28	Картометрический	0,1	-
147	430823.49	2219453.65	Картометрический	0,1	-
148	430803.32	2219465.24	Картометрический	0,1	-
149	430804.12	2219467.91	Картометрический	0,1	-
150	430820.52	2219492.05	Картометрический	0,1	-
151	430834.72	2219553.53	Картометрический	0,1	-
152	430591.61	2219556.64	Картометрический	0,1	-
153	430594.67	2219605.80	Картометрический	0,1	-

Страница 2771/3236, документ 573af594a40d0f29e616b139611b0587 подписан 01.09.2025, опубликован 01.09.2025 в сетевом издании "РАММЕДИА", тел. +7 (496) 463-12-67, ramnews.ru

Раздел 2

Сведения о местоположении границ объекта

Обозначение характерных точек границ	Координаты, м		Метод определения координат характерной точки	Средняя квадратическая погрешность положения характерной точки (Mt), м	Описание обозначения точки на местности (при наличии)
	X	Y			
1	2	3	4	5	6
154	430600.05	2219661.00	Картометрический	0,1	-
155	430624.12	2219677.46	Картометрический	0,1	-
156	430686.81	2219796.86	Картометрический	0,1	-
157	430721.71	2219860.08	Картометрический	0,1	-
158	430665.97	2219882.87	Картометрический	0,1	-
159	430643.17	2219937.94	Картометрический	0,1	-
160	430619.74	2219829.06	Картометрический	0,1	-
161	430595.67	2219816.40	Картометрический	0,1	-
162	430469.62	2219913.88	Картометрический	0,1	-
163	430434.78	2219901.22	Картометрический	0,1	-
164	430379.26	2219840.70	Картометрический	0,1	-
165	430340.62	2219844.50	Картометрический	0,1	-
166	430312.75	2219811.59	Картометрический	0,1	-
167	430351.39	2219759.68	Картометрический	0,1	-
168	430376.09	2219680.55	Картометрический	0,1	-
169	430409.66	2219610.28	Картометрический	0,1	-
170	430352.65	2219593.82	Картометрический	0,1	-
171	430308.00	2219550.06	Картометрический	0,1	-
172	430250.99	2219555.13	Картометрический	0,1	-
173	430216.79	2219613.37	Картометрический	0,1	-
174	430182.58	2219692.50	Картометрический	0,1	-
175	430136.98	2219758.96	Картометрический	0,1	-
176	430109.93	2219812.51	Картометрический	0,1	-
177	430090.29	2219865.05	Картометрический	0,1	-
178	429980.08	2220010.65	Картометрический	0,1	-
179	429942.16	2220134.48	Картометрический	0,1	-
180	429951.03	2220235.13	Картометрический	0,1	-
181	429976.37	2220268.68	Картометрический	0,1	-
182	430069.48	2220319.95	Картометрический	0,1	-
183	430139.06	2220322.99	Картометрический	0,1	-
184	430151.65	2220347.55	Картометрический	0,1	-
185	430094.19	2220387.80	Картометрический	0,1	-
186	430072.54	2220389.08	Картометрический	0,1	-
187	430062.96	2220391.66	Картометрический	0,1	-
188	430008.29	2220406.40	Картометрический	0,1	-
189	429999.44	2220408.79	Картометрический	0,1	-
190	429937.72	2220425.43	Картометрический	0,1	-
191	429936.57	2220425.79	Картометрический	0,1	-
192	429863.11	2220450.22	Картометрический	0,1	-
9	429857.18	2220452.21	Картометрический	0,1	-

Страница 2772/3236, документ 573af594a40d0f29e616b139611b0587
подписан 01.09.2025, опубликован 01.09.2025 в сетевом
издании "РАММЕДИА", тел. +7 (496) 463-12-67, ramnews.ru

Раздел 2

Сведения о местоположении границ объекта

3. Сведения о характерных точках части (частей) границы объекта

Обозначение характерных точек границ	Координаты, м		Метод определения координат характерной точки	Средняя квадратическая погрешность положения характерной точки (Mt), м	Описание обозначения точки на местности (при наличии)
	X	Y			
1	2	3	4	5	6
-	-	-	-	-	-

Страница 2773/3236, документ 573af594a40d0f29e616b139611b0587 подписан 01.09.2025, опубликован 01.09.2025 в сетевом издании "РАММЕДИА", тел. +7 (496) 463-12-67, ramnews.ru

Раздел 3

Сведения о местоположении измененных (уточненных) границ объекта

1. Система координат -

2. Сведения о характерных точках границ объекта

Обозначение характерных точек границ	Существующие координаты, м		Измененные (уточненные) координаты, м		Метод определения координат характерной точки	Средняя квадратическая погрешность положения характерной точки (Mt), м	Описание обозначения точки на местности (при наличии)
	X	Y	X	Y			
1	2	3	4	5	6	7	8
-	-	-	-	-	-	-	

3. Сведения о характерных точках части (частей) границы объекта

Обозначение характерных точек границ	Существующие координаты, м		Измененные (уточненные) координаты, м		Метод определения координат характерной точки	Средняя квадратическая погрешность положения характерной точки (Mt), м	Описание обозначения точки на местности (при наличии)
	X	Y	X	Y			
1	2	3	4	5	6	7	8
-	-	-	-	-	-	-	

Страница 2774/3236, документ 573af594a40d0f29e616b139611b0587
подписан 01.09.2025, опубликован 01.09.2025 в сетевом
издании "РАММЕДИА", тел. +7 (496) 463-12-67, ramnews.ru

ГРАФИЧЕСКОЕ ОПИСАНИЕ
местоположения границ населенных пунктов, территориальных зон, особо охраняемых природных территорий, зон с особыми условиями использования территории

с. Воскресенское

(наименование объекта, местоположение границ которого описано (далее - объект))

Раздел 1

Сведения об объекте

№ п/п	Характеристики объекта	Описание характеристик
1	2	3
1.	Местоположение объекта	Московская область, Раменский муниципальный округ
2.	Площадь объекта +/- величина погрешности определения площади (Р +/- Дельта Р)	452786 кв. м ± 236 кв. м
3.	Иные характеристики объекта	

Страница 2775/3236, документ 573af594a40d0f29e616b139611b0587 подписан 01.09.2025, опубликован 01.09.2025 в сетевом издании "РАММЕДИА", тел. +7 (496) 463-12-67, ramnews.ru

Раздел 2

Сведения о местоположении границ объекта

1. Система координат МСК-50, зона 2

2. Сведения о характерных точках границ объекта

Обозначение характерных точек границ	Координаты, м		Метод определения координат характерной точки	Средняя квадратическая погрешность положения характерной точки (Mt), м	Описание обозначения точки на местности (при наличии)
	X	Y			
1	2	3	4	5	6
1	432305.82	2223302.82	Картометрический	0,1	-
2	432155.02	2223238.82	Картометрический	0,1	-
3	432080.85	2223139.54	Картометрический	0,1	-
4	432065.06	2223109.95	Картометрический	0,1	-
5	432046.41	2223076.09	Картометрический	0,1	-
6	431982.82	2222991.51	Картометрический	0,1	-
7	431940.43	2222949.24	Картометрический	0,1	-
8	431929.84	2222920.16	Картометрический	0,1	-
9	431929.10	2222861.52	Картометрический	0,1	-
10	431944.39	2222853.60	Картометрический	0,1	-
11	431941.05	2222847.15	Картометрический	0,1	-
12	431938.02	2222841.32	Картометрический	0,1	-
13	431929.03	2222846.10	Картометрический	0,1	-
14	431885.10	2222868.38	Картометрический	0,1	-
15	431858.68	2222881.90	Картометрический	0,1	-
16	431856.67	2222877.48	Картометрический	0,1	-
17	431826.49	2222833.00	Картометрический	0,1	-
18	431807.54	2222815.85	Картометрический	0,1	-
19	431748.77	2222803.10	Картометрический	0,1	-
20	431709.89	2222797.89	Картометрический	0,1	-
21	431673.81	2222742.77	Картометрический	0,1	-
22	431608.65	2222773.72	Картометрический	0,1	-
23	431600.69	2222777.50	Картометрический	0,1	-
24	431633.51	2222840.03	Картометрический	0,1	-
25	431657.66	2222828.81	Картометрический	0,1	-
26	431667.12	2222843.18	Картометрический	0,1	-
27	431634.97	2222863.31	Картометрический	0,1	-
28	431605.46	2222822.95	Картометрический	0,1	-
29	431548.58	2222866.58	Картометрический	0,1	-
30	431533.30	2222908.39	Картометрический	0,1	-
31	431527.89	2222956.56	Картометрический	0,1	-
32	431535.46	2222981.46	Картометрический	0,1	-
33	431559.53	2222994.04	Картометрический	0,1	-
34	431575.89	2222992.42	Картометрический	0,1	-
35	431603.74	2222990.52	Картометрический	0,1	-

Страница 2776/3236, документ 573af594a40d0f29e616b139611b0587 подписан 01.09.2025, опубликован 01.09.2025 в сетевом издании "РАММЕДИА", тел. +7 (496) 463-12-67, ramnews.ru

Раздел 2

Сведения о местоположении границ объекта

Обозначение характерных точек границ	Координаты, м		Метод определения координат характерной точки	Средняя квадратическая погрешность положения характерной точки (Mt), м	Описание обозначения точки на местности (при наличии)
	X	Y			
1	2	3	4	5	6
36	431612.30	2222995.54	Картометрический	0,1	-
37	431627.02	2223022.91	Картометрический	0,1	-
38	431607.62	2223033.42	Картометрический	0,1	-
39	431611.54	2223042.66	Картометрический	0,1	-
40	431614.10	2223048.70	Картометрический	0,1	-
41	431593.66	2223061.13	Картометрический	0,1	-
42	431577.47	2223070.53	Картометрический	0,1	-
43	431560.17	2223081.10	Картометрический	0,1	-
44	431545.22	2223089.75	Картометрический	0,1	-
45	431507.94	2223111.37	Картометрический	0,1	-
46	431507.55	2223112.29	Картометрический	0,1	-
47	431506.09	2223113.12	Картометрический	0,1	-
48	431499.37	2223117.10	Картометрический	0,1	-
49	431518.60	2223149.70	Картометрический	0,1	-
50	431740.15	2223515.34	Картометрический	0,1	-
51	431769.78	2223494.14	Картометрический	0,1	-
52	431810.26	2223469.88	Картометрический	0,1	-
53	431813.36	2223469.08	Картометрический	0,1	-
54	431812.87	2223468.31	Картометрический	0,1	-
55	431895.20	2223418.95	Картометрический	0,1	-
56	431918.93	2223442.54	Картометрический	0,1	-
57	431937.59	2223463.86	Картометрический	0,1	-
58	431969.41	2223447.94	Картометрический	0,1	-
59	431994.79	2223474.31	Картометрический	0,1	-
60	432014.78	2223495.07	Картометрический	0,1	-
61	432034.71	2223515.77	Картометрический	0,1	-
62	432035.08	2223515.44	Картометрический	0,1	-
63	432054.25	2223535.35	Картометрический	0,1	-
64	432045.85	2223539.76	Картометрический	0,1	-
65	432065.23	2223562.37	Картометрический	0,1	-
66	432083.64	2223577.87	Картометрический	0,1	-
67	432149.51	2223536.53	Картометрический	0,1	-
68	432152.96	2223534.66	Картометрический	0,1	-
69	432153.37	2223535.40	Картометрический	0,1	-
70	432154.05	2223536.66	Картометрический	0,1	-
71	432159.59	2223533.39	Картометрический	0,1	-
72	432180.40	2223521.10	Картометрический	0,1	-
73	432183.84	2223518.78	Картометрический	0,1	-
74	432188.63	2223515.33	Картометрический	0,1	-
75	432249.88	2223480.29	Картометрический	0,1	-

Страница 2777/3236, документ 573af594a40d0f29e616b139611b0587 подписан 01.09.2025, опубликован 01.09.2025 в сетевом издании "РАММЕДИА", тел. +7 (496) 463-12-67, ramnews.ru

Раздел 2

Сведения о местоположении границ объекта

Обозначение характерных точек границ	Координаты, м		Метод определения координат характерной точки	Средняя квадратическая погрешность положения характерной точки (Mt), м	Описание обозначения точки на местности (при наличии)
	X	Y			
1	2	3	4	5	6
76	432250.12	2223480.55	Картометрический	0,1	-
77	432268.28	2223466.47	Картометрический	0,1	-
78	432269.81	2223468.28	Картометрический	0,1	-
79	432262.31	2223472.72	Картометрический	0,1	-
80	432297.60	2223513.45	Картометрический	0,1	-
81	432303.46	2223507.94	Картометрический	0,1	-
82	432309.11	2223514.61	Картометрический	0,1	-
83	432359.09	2223478.64	Картометрический	0,1	-
84	432393.48	2223520.52	Картометрический	0,1	-
85	432406.13	2223542.76	Картометрический	0,1	-
86	432421.84	2223562.94	Картометрический	0,1	-
87	432453.68	2223607.55	Картометрический	0,1	-
88	432538.74	2223565.80	Картометрический	0,1	-
89	432552.14	2223573.12	Картометрический	0,1	-
90	432552.97	2223576.70	Картометрический	0,1	-
91	432554.43	2223568.20	Картометрический	0,1	-
92	432530.72	2223533.77	Картометрический	0,1	-
93	432441.57	2223453.16	Картометрический	0,1	-
94	432370.12	2223352.66	Картометрический	0,1	-
1	432305.82	2223302.82	Картометрический	0,1	-
95	432620.81	2223566.74	Картометрический	0,1	-
96	432628.30	2223561.46	Картометрический	0,1	-
97	432679.33	2223519.57	Картометрический	0,1	-
98	432706.15	2223496.89	Картометрический	0,1	-
99	432759.71	2223454.69	Картометрический	0,1	-
100	432973.40	2223286.38	Картометрический	0,1	-
101	432931.97	2223208.08	Картометрический	0,1	-
102	432924.89	2223213.36	Картометрический	0,1	-
103	432925.63	2223214.47	Картометрический	0,1	-
104	432900.93	2223232.80	Картометрический	0,1	-
105	432875.41	2223252.08	Картометрический	0,1	-
106	432833.11	2223283.45	Картометрический	0,1	-
107	432832.67	2223282.86	Картометрический	0,1	-
108	432810.47	2223299.44	Картометрический	0,1	-
109	432809.99	2223298.87	Картометрический	0,1	-
110	432776.14	2223322.76	Картометрический	0,1	-
111	432777.58	2223324.62	Картометрический	0,1	-
112	432677.25	2223399.04	Картометрический	0,1	-
113	432624.51	2223437.97	Картометрический	0,1	-
114	432580.01	2223471.12	Картометрический	0,1	-

Страница 2778/3236, документ 573af594a40d0f29e616b139611b0587 подписан 01.09.2025, опубликован 01.09.2025 в сетевом издании "РАММЕДИА", тел. +7 (496) 463-12-67, ramnews.ru

Раздел 2

Сведения о местоположении границ объекта

Обозначение характерных точек границ	Координаты, м		Метод определения координат характерной точки	Средняя квадратическая погрешность положения характерной точки (Mt), м	Описание обозначения точки на местности (при наличии)
	X	Y			
1	2	3	4	5	6
115	432571.68	2223490.56	Картометрический	0,1	-
116	432564.46	2223496.20	Картометрический	0,1	-
117	432586.04	2223528.12	Картометрический	0,1	-
95	432620.81	2223566.74	Картометрический	0,1	-
118	432443.24	2223616.58	Картометрический	0,1	-
119	432441.32	2223618.20	Картометрический	0,1	-
120	432425.57	2223620.03	Картометрический	0,1	-
121	432407.71	2223608.76	Картометрический	0,1	-
122	432428.38	2223631.93	Картометрический	0,1	-
123	432388.40	2223648.34	Картометрический	0,1	-
124	432394.79	2223653.46	Картометрический	0,1	-
125	432410.14	2223669.01	Картометрический	0,1	-
126	432447.04	2223653.07	Картометрический	0,1	-
127	432451.86	2223663.65	Картометрический	0,1	-
128	432452.58	2223665.19	Картометрический	0,1	-
129	432466.07	2223695.68	Картометрический	0,1	-
130	432466.95	2223698.58	Картометрический	0,1	-
131	432467.22	2223701.02	Картометрический	0,1	-
132	432430.47	2223715.03	Картометрический	0,1	-
133	432439.10	2223737.05	Картометрический	0,1	-
134	432432.21	2223758.29	Картометрический	0,1	-
135	432415.73	2223772.98	Картометрический	0,1	-
136	432401.76	2223765.03	Картометрический	0,1	-
137	432385.89	2223766.86	Картометрический	0,1	-
138	432377.11	2223772.33	Картометрический	0,1	-
139	432381.32	2223797.61	Картометрический	0,1	-
140	432422.36	2223812.10	Картометрический	0,1	-
141	432499.18	2223786.34	Картометрический	0,1	-
142	432515.08	2223820.26	Картометрический	0,1	-
143	432452.27	2223850.69	Картометрический	0,1	-
144	432449.88	2223851.28	Картометрический	0,1	-
145	432418.77	2223866.69	Картометрический	0,1	-
146	432373.50	2223870.93	Картометрический	0,1	-
147	432372.18	2223894.02	Картометрический	0,1	-
148	432393.92	2223898.25	Картометрический	0,1	-
149	432480.82	2223893.92	Картометрический	0,1	-
150	432484.36	2223903.96	Картометрический	0,1	-
151	432536.79	2223886.58	Картометрический	0,1	-
152	432524.48	2223879.44	Картометрический	0,1	-
153	432539.21	2223847.66	Картометрический	0,1	-

Страница 2779/3236, документ 573af594a40d0f29e616b139611b0587 подписан 01.09.2025, опубликован 01.09.2025 в сетевом издании "РАММЕДИА", тел. +7 (496) 463-12-67, ramnews.ru

Раздел 2

Сведения о местоположении границ объекта

Обозначение характерных точек границ	Координаты, м		Метод определения координат характерной точки	Средняя квадратическая погрешность положения характерной точки (Mt), м	Описание обозначения точки на местности (при наличии)
	X	Y			
1	2	3	4	5	6
154	432533.97	2223825.78	Картометрический	0,1	-
155	432543.08	2223821.66	Картометрический	0,1	-
156	432555.02	2223810.74	Картометрический	0,1	-
157	432551.36	2223803.55	Картометрический	0,1	-
158	432535.95	2223767.48	Картометрический	0,1	-
159	432526.07	2223764.16	Картометрический	0,1	-
160	432530.53	2223776.00	Картометрический	0,1	-
161	432525.14	2223761.70	Картометрический	0,1	-
162	432503.20	2223752.58	Картометрический	0,1	-
163	432495.40	2223736.02	Картометрический	0,1	-
164	432498.05	2223727.81	Картометрический	0,1	-
165	432497.28	2223716.10	Картометрический	0,1	-
166	432476.98	2223661.01	Картометрический	0,1	-
167	432474.17	2223657.87	Картометрический	0,1	-
168	432453.24	2223649.60	Картометрический	0,1	-
169	432442.94	2223624.88	Картометрический	0,1	-
170	432458.22	2223618.18	Картометрический	0,1	-
171	432453.16	2223608.92	Картометрический	0,1	-
172	432449.76	2223610.33	Картометрический	0,1	-
173	432443.47	2223616.62	Картометрический	0,1	-
118	432443.24	2223616.58	Картометрический	0,1	-
174	432365.45	2223649.84	Картометрический	0,1	-
175	432368.59	2223649.41	Картометрический	0,1	-
176	432351.05	2223636.32	Картометрический	0,1	-
177	432345.08	2223624.79	Картометрический	0,1	-
178	432346.71	2223623.15	Картометрический	0,1	-
179	432386.80	2223582.28	Картометрический	0,1	-
180	432360.62	2223553.18	Картометрический	0,1	-
181	432330.63	2223590.86	Картометрический	0,1	-
182	432335.86	2223601.37	Картометрический	0,1	-
183	432332.34	2223607.21	Картометрический	0,1	-
184	432346.28	2223637.05	Картометрический	0,1	-
185	432358.81	2223650.75	Картометрический	0,1	-
186	432363.91	2223649.66	Картометрический	0,1	-
174	432365.45	2223649.84	Картометрический	0,1	-

Страница 2780/3236, документ 573af594a40d0f29e616b139611b0587
подписан 01.09.2025, опубликован 01.09.2025 в сетевом
издании "РАММЕДИА", тел. +7 (496) 463-12-67, ramnews.ru

Раздел 2

Сведения о местоположении границ объекта

3. Сведения о характерных точках части (частей) границы объекта

Обозначение характерных точек границ	Координаты, м		Метод определения координат характерной точки	Средняя квадратическая погрешность положения характерной точки (Mt), м	Описание обозначения точки на местности (при наличии)
	X	Y			
1	2	3	4	5	6
-	-	-	-	-	-

Страница 2781/3236, документ 573af594a40d0f29e616b139611b0587 подписан 01.09.2025, опубликован 01.09.2025 в сетевом издании "РАММЕДИА", тел. +7 (496) 463-12-67, ramnews.ru

Раздел 3

Сведения о местоположении измененных (уточненных) границ объекта

1. Система координат -

2. Сведения о характерных точках границ объекта

Обозначение характерных точек границ	Существующие координаты, м		Измененные (уточненные) координаты, м		Метод определения координат характерной точки	Средняя квадратическая погрешность положения характерной точки (Mt), м	Описание обозначения точки на местности (при наличии)
	X	Y	X	Y			
1	2	3	4	5	6	7	8
-	-	-	-	-	-	-	

3. Сведения о характерных точках части (частей) границы объекта

Обозначение характерных точек границ	Существующие координаты, м		Измененные (уточненные) координаты, м		Метод определения координат характерной точки	Средняя квадратическая погрешность положения характерной точки (Mt), м	Описание обозначения точки на местности (при наличии)
	X	Y	X	Y			
1	2	3	4	5	6	7	8
-	-	-	-	-	-	-	

Страница 2782/3236, документ 573af594a40d0f29e616b139611b0587
подписан 01.09.2025, опубликован 01.09.2025 в сетевом
издании "РАММЕДИА", тел. +7 (496) 463-12-67, ramnews.ru

ГРАФИЧЕСКОЕ ОПИСАНИЕ
местоположения границ населенных пунктов, территориальных зон, особо охраняемых природных территорий, зон с особыми условиями использования территории

с. Ганусово

(наименование объекта, местоположение границ которого описано (далее - объект))

Раздел 1

Сведения об объекте

№ п/п	Характеристики объекта	Описание характеристик
1	2	3
1.	Местоположение объекта	Московская область, Раменский муниципальный округ
2.	Площадь объекта +/- величина погрешности определения площади (Р +/- Дельта Р)	650858 кв. м ± 282 кв. м
3.	Иные характеристики объекта	

Страница 2783/3236, документ 573af594a40d0f29e616b139611b0587 подписан 01.09.2025, опубликован 01.09.2025 в сетевом издании "РАММЕДИА", тел. +7 (496) 463-12-67, ramnews.ru

Раздел 2

Сведения о местоположении границ объекта

1. Система координат МСК-50, зона 2

2. Сведения о характерных точках границ объекта

Обозначение характерных точек границ	Координаты, м		Метод определения координат характерной точки	Средняя квадратическая погрешность положения характерной точки (Mt), м	Описание обозначения точки на местности (при наличии)
	X	Y			
1	2	3	4	5	6
1	425708.14	2225942.56	Картометрический	0,1	-
2	425655.50	2225532.52	Картометрический	0,1	-
3	425650.50	2225497.77	Картометрический	0,1	-
4	425576.51	2224965.83	Картометрический	0,1	-
5	425580.08	2224964.79	Картометрический	0,1	-
6	425578.13	2224951.48	Картометрический	0,1	-
7	425568.54	2224958.22	Картометрический	0,1	-
8	425524.01	2224987.88	Картометрический	0,1	-
9	425485.43	2225013.58	Картометрический	0,1	-
10	425425.50	2225053.50	Картометрический	0,1	-
11	425366.97	2225020.00	Картометрический	0,1	-
12	425356.00	2225013.72	Картометрический	0,1	-
13	425340.78	2225005.01	Картометрический	0,1	-
14	425314.64	2224990.05	Картометрический	0,1	-
15	425262.31	2224960.10	Картометрический	0,1	-
16	425228.50	2224940.75	Картометрический	0,1	-
17	425213.07	2224925.12	Картометрический	0,1	-
18	425170.00	2224881.50	Картометрический	0,1	-
19	425123.37	2224844.83	Картометрический	0,1	-
20	425065.60	2224799.40	Картометрический	0,1	-
21	425063.50	2224797.75	Картометрический	0,1	-
22	425063.04	2224836.22	Картометрический	0,1	-
23	425071.85	2224868.84	Картометрический	0,1	-
24	424955.65	2224844.36	Картометрический	0,1	-
25	424966.73	2224874.33	Картометрический	0,1	-
26	424960.52	2224876.56	Картометрический	0,1	-
27	424971.12	2224936.57	Картометрический	0,1	-
28	424975.49	2224961.15	Картометрический	0,1	-
29	424986.86	2224956.43	Картометрический	0,1	-
30	424987.15	2224957.46	Картометрический	0,1	-
31	424984.43	2224958.68	Картометрический	0,1	-
32	424990.16	2224977.87	Картометрический	0,1	-
33	425001.23	2225012.37	Картометрический	0,1	-
34	425014.31	2225004.76	Картометрический	0,1	-
35	425024.11	2225031.54	Картометрический	0,1	-

Страница 2784/3236, документ 573af594a40d0f29e616b139611b0587 подписан 01.09.2025, опубликован 01.09.2025 в сетевом издании "РАММЕДИА", тел. +7 (496) 463-12-67, ramnews.ru

Раздел 2

Сведения о местоположении границ объекта

Обозначение характерных точек границ	Координаты, м		Метод определения координат характерной точки	Средняя квадратическая погрешность положения характерной точки (Mt), м	Описание обозначения точки на местности (при наличии)
	X	Y			
1	2	3	4	5	6
36	424952.50	2225104.40	Картометрический	0,1	-
37	424839.57	2225138.05	Картометрический	0,1	-
38	425045.14	2225645.31	Картометрический	0,1	-
39	425080.98	2225740.75	Картометрический	0,1	-
40	425081.00	2225740.75	Картометрический	0,1	-
41	425170.00	2225677.75	Картометрический	0,1	-
42	425240.50	2225769.75	Картометрический	0,1	-
43	425301.91	2225786.68	Картометрический	0,1	-
44	425320.32	2225904.21	Картометрический	0,1	-
45	425338.31	2226023.52	Картометрический	0,1	-
1	425708.14	2225942.56	Картометрический	0,1	-
46	425808.51	2226303.48	Картометрический	0,1	-
47	425822.51	2226301.29	Картометрический	0,1	-
48	425862.68	2226295.00	Картометрический	0,1	-
49	425868.26	2226294.13	Картометрический	0,1	-
50	425907.52	2226287.98	Картометрический	0,1	-
51	425896.60	2226213.63	Картометрический	0,1	-
52	425893.01	2226189.22	Картометрический	0,1	-
53	425878.01	2226090.23	Картометрический	0,1	-
54	425863.51	2225991.23	Картометрический	0,1	-
55	425823.89	2225997.13	Картометрический	0,1	-
56	425818.71	2225997.90	Картометрический	0,1	-
57	425778.53	2226003.89	Картометрический	0,1	-
58	425788.64	2226072.23	Картометрический	0,1	-
59	425779.24	2226082.22	Картометрический	0,1	-
60	425768.61	2226005.37	Картометрический	0,1	-
61	425764.51	2226005.98	Картометрический	0,1	-
62	425780.39	2226113.34	Картометрический	0,1	-
63	425792.62	2226196.04	Картометрический	0,1	-
46	425808.51	2226303.48	Картометрический	0,1	-
64	425800.76	2226246.73	Картометрический	0,1	-
65	425794.24	2226195.79	Картометрический	0,1	-
66	425806.63	2226193.90	Картометрический	0,1	-
67	425811.70	2226228.19	Картометрический	0,1	-
68	425813.89	2226242.98	Картометрический	0,1	-
64	425800.76	2226246.73	Картометрический	0,1	-

Страница 2785/3236, документ 573af594a40d0f29e616b139611b0587
подписан 01.09.2025, опубликован 01.09.2025 в сетевом
издании "РАММЕДИА", тел. +7 (496) 463-12-67, ramnews.ru

Раздел 2

Сведения о местоположении границ объекта

3. Сведения о характерных точках части (частей) границы объекта

Обозначение характерных точек границ	Координаты, м		Метод определения координат характерной точки	Средняя квадратическая погрешность положения характерной точки (Mt), м	Описание обозначения точки на местности (при наличии)
	X	Y			
1	2	3	4	5	6
-	-	-	-	-	-

Страница 2786/3236, документ 573af594a40d0f29e616b139611b0587 подписан 01.09.2025, опубликован 01.09.2025 в сетевом издании "РАММЕДИА", тел. +7 (496) 463-12-67, ramnews.ru

Раздел 3

Сведения о местоположении измененных (уточненных) границ объекта

1. Система координат -

2. Сведения о характерных точках границ объекта

Обозначение характерных точек границ	Существующие координаты, м		Измененные (уточненные) координаты, м		Метод определения координат характерной точки	Средняя квадратическая погрешность положения характерной точки (Mt), м	Описание обозначения точки на местности (при наличии)
	X	Y	X	Y			
1	2	3	4	5	6	7	8
-	-	-	-	-	-	-	

3. Сведения о характерных точках части (частей) границы объекта

Обозначение характерных точек границ	Существующие координаты, м		Измененные (уточненные) координаты, м		Метод определения координат характерной точки	Средняя квадратическая погрешность положения характерной точки (Mt), м	Описание обозначения точки на местности (при наличии)
	X	Y	X	Y			
1	2	3	4	5	6	7	8
-	-	-	-	-	-	-	

Страница 2787/3236, документ 573af594a40d0f29e616b139611b0587
подписан 01.09.2025, опубликован 01.09.2025 в сетевом
издании "РАММЕДИА", тел. +7 (496) 463-12-67, ramnews.ru

ГРАФИЧЕСКОЕ ОПИСАНИЕ
местоположения границ населенных пунктов, территориальных зон, особо охраняемых природных территорий, зон с особыми условиями использования территории

с. Гжель

(наименование объекта, местоположение границ которого описано (далее - объект))

Раздел 1

Сведения об объекте

№ п/п	Характеристики объекта	Описание характеристик
1	2	3
1.	Местоположение объекта	Московская область, Раменский муниципальный округ
2.	Площадь объекта +/- величина погрешности определения площади (Р +/- Дельта Р)	2547016 кв. м ± 559 кв. м
3.	Иные характеристики объекта	

Страница 2788/3236, документ 573af594a40d0f29e616b139611b0587 подписан 01.09.2025, опубликован 01.09.2025 в сетевом издании "РАММЕДИА", тел. +7 (496) 463-12-67, ramnews.ru

Раздел 2

Сведения о местоположении границ объекта

1. Система координат МСК-50, зона 2

2. Сведения о характерных точках границ объекта

Обозначение характерных точек границ	Координаты, м		Метод определения координат характерной точки	Средняя квадратическая погрешность положения характерной точки (Mt), м	Описание обозначения точки на местности (при наличии)
	X	Y			
1	2	3	4	5	6
1	451841.74	2244431.38	Картометрический	0,1	-
2	451850.38	2244473.86	Картометрический	0,1	-
3	451867.05	2244495.69	Картометрический	0,1	-
4	451903.94	2244526.51	Картометрический	0,1	-
5	451670.10	2244667.06	Картометрический	0,1	-
6	451452.63	2244797.77	Картометрический	0,1	-
7	451473.04	2244841.61	Картометрический	0,1	-
8	451504.02	2244822.98	Картометрический	0,1	-
9	451545.17	2244917.87	Картометрический	0,1	-
10	451577.31	2245009.45	Картометрический	0,1	-
11	451590.41	2245046.68	Картометрический	0,1	-
12	451592.89	2245057.85	Картометрический	0,1	-
13	451593.90	2245065.05	Картометрический	0,1	-
14	451643.65	2245210.10	Картометрический	0,1	-
15	451672.72	2245311.27	Картометрический	0,1	-
16	451680.46	2245324.80	Картометрический	0,1	-
17	451696.36	2245315.73	Картометрический	0,1	-
18	451727.86	2245297.80	Картометрический	0,1	-
19	451742.28	2245289.88	Картометрический	0,1	-
20	451754.69	2245284.88	Картометрический	0,1	-
21	451772.71	2245279.33	Картометрический	0,1	-
22	451790.28	2245275.64	Картометрический	0,1	-
23	451793.87	2245274.20	Картометрический	0,1	-
24	451797.19	2245271.96	Картометрический	0,1	-
25	451797.42	2245271.08	Картометрический	0,1	-
26	451799.38	2245270.61	Картометрический	0,1	-
27	451799.76	2245270.91	Картометрический	0,1	-
28	451809.34	2245268.09	Картометрический	0,1	-
29	451824.42	2245263.56	Картометрический	0,1	-
30	451857.71	2245253.79	Картометрический	0,1	-
31	451857.02	2245251.01	Картометрический	0,1	-
32	451855.64	2245246.56	Картометрический	0,1	-
33	451850.87	2245248.00	Картометрический	0,1	-
34	451849.87	2245244.47	Картометрический	0,1	-
35	451854.54	2245243.00	Картометрический	0,1	-

Страница 2789/3236, документ 573af594a40d0f29e616b139611b0587 подписан 01.09.2025, опубликован 01.09.2025 в сетевом издании "РАММЕДИА", тел. +7 (496) 463-12-67, ramnews.ru

Раздел 2

Сведения о местоположении границ объекта

Обозначение характерных точек границ	Координаты, м		Метод определения координат характерной точки	Средняя квадратическая погрешность положения характерной точки (Mt), м	Описание обозначения точки на местности (при наличии)
	X	Y			
1	2	3	4	5	6
36	451854.49	2245242.85	Картометрический	0,1	-
37	451860.19	2245241.08	Картометрический	0,1	-
38	451862.48	2245239.41	Картометрический	0,1	-
39	451905.54	2245226.48	Картометрический	0,1	-
40	451907.54	2245226.09	Картометрический	0,1	-
41	451911.54	2245280.68	Картометрический	0,1	-
42	451941.82	2245279.56	Картометрический	0,1	-
43	451943.63	2245316.97	Картометрический	0,1	-
44	451943.15	2245319.41	Картометрический	0,1	-
45	451946.39	2245376.35	Картометрический	0,1	-
46	451945.88	2245376.65	Картометрический	0,1	-
47	451946.49	2245386.65	Картометрический	0,1	-
48	451947.11	2245392.64	Картометрический	0,1	-
49	451951.27	2245449.86	Картометрический	0,1	-
50	451954.02	2245467.14	Картометрический	0,1	-
51	451921.93	2245472.08	Картометрический	0,1	-
52	451922.33	2245475.52	Картометрический	0,1	-
53	451945.36	2245472.87	Картометрический	0,1	-
54	451947.83	2245494.29	Картометрический	0,1	-
55	451947.94	2245495.20	Картометрический	0,1	-
56	451952.68	2245494.65	Картометрический	0,1	-
57	451954.93	2245565.04	Картометрический	0,1	-
58	451966.77	2245562.48	Картометрический	0,1	-
59	451966.68	2245563.03	Картометрический	0,1	-
60	451981.03	2245560.57	Картометрический	0,1	-
61	451984.23	2245592.16	Картометрический	0,1	-
62	451991.77	2245604.79	Картометрический	0,1	-
63	451992.43	2245613.54	Картометрический	0,1	-
64	451989.95	2245619.26	Картометрический	0,1	-
65	451994.90	2245619.41	Картометрический	0,1	-
66	452050.43	2245621.05	Картометрический	0,1	-
67	452061.52	2245621.38	Картометрический	0,1	-
68	452107.07	2245615.63	Картометрический	0,1	-
69	452112.91	2245614.88	Картометрический	0,1	-
70	452113.31	2245613.66	Картометрический	0,1	-
71	452116.41	2245614.47	Картометрический	0,1	-
72	452129.86	2245612.75	Картометрический	0,1	-
73	452152.63	2245609.88	Картометрический	0,1	-
74	452212.40	2245563.59	Картометрический	0,1	-
75	452209.99	2245561.18	Картометрический	0,1	-

Страница 2790/3236, документ 573af594a40d0f29e616b139611b0587 подписан 01.09.2025, опубликован 01.09.2025 в сетевом издании "РАММЕДИА", тел. +7 (496) 463-12-67, ramnews.ru

Раздел 2

Сведения о местоположении границ объекта

Обозначение характерных точек границ	Координаты, м		Метод определения координат характерной точки	Средняя квадратическая погрешность положения характерной точки (Mt), м	Описание обозначения точки на местности (при наличии)
	X	Y			
1	2	3	4	5	6
76	452203.36	2245554.59	Картометрический	0,1	-
77	452201.80	2245553.05	Картометрический	0,1	-
78	452188.89	2245538.89	Картометрический	0,1	-
79	452183.51	2245537.15	Картометрический	0,1	-
80	452154.11	2245527.64	Картометрический	0,1	-
81	452146.50	2245525.18	Картометрический	0,1	-
82	452141.35	2245522.14	Картометрический	0,1	-
83	452119.07	2245508.97	Картометрический	0,1	-
84	452102.86	2245485.28	Картометрический	0,1	-
85	452103.95	2245473.74	Картометрический	0,1	-
86	452121.13	2245291.86	Картометрический	0,1	-
87	452123.75	2245264.10	Картометрический	0,1	-
88	452124.06	2245260.87	Картометрический	0,1	-
89	452258.51	2245273.24	Картометрический	0,1	-
90	452258.66	2245277.47	Картометрический	0,1	-
91	452259.04	2245278.12	Картометрический	0,1	-
92	452274.51	2245348.11	Картометрический	0,1	-
93	452281.46	2245379.51	Картометрический	0,1	-
94	452282.68	2245382.52	Картометрический	0,1	-
95	452283.60	2245384.21	Картометрический	0,1	-
96	452284.94	2245385.42	Картометрический	0,1	-
97	452286.69	2245386.49	Картометрический	0,1	-
98	452288.44	2245387.13	Картометрический	0,1	-
99	452290.03	2245387.34	Картометрический	0,1	-
100	452292.70	2245387.02	Картометрический	0,1	-
101	452323.55	2245379.17	Картометрический	0,1	-
102	452322.95	2245377.55	Картометрический	0,1	-
103	452473.91	2245339.04	Картометрический	0,1	-
104	452474.97	2245340.65	Картометрический	0,1	-
105	452487.72	2245337.40	Картометрический	0,1	-
106	452489.53	2245336.64	Картометрический	0,1	-
107	452491.23	2245335.77	Картометрический	0,1	-
108	452492.77	2245334.53	Картометрический	0,1	-
109	452493.85	2245333.24	Картометрический	0,1	-
110	452494.47	2245332.15	Картометрический	0,1	-
111	452494.93	2245330.62	Картометрический	0,1	-
112	452495.19	2245328.75	Картометрический	0,1	-
113	452495.23	2245327.13	Картометрический	0,1	-
114	452495.01	2245325.51	Картометрический	0,1	-
115	452476.24	2245241.35	Картометрический	0,1	-

Страница 2791/3236, документ 573af594a40d0f29e616b139611b0587 подписан 01.09.2025, опубликован 01.09.2025 в сетевом издании "РАММЕДИА", тел. +7 (496) 463-12-67, ramnews.ru

Раздел 2

Сведения о местоположении границ объекта

Обозначение характерных точек границ	Координаты, м		Метод определения координат характерной точки	Средняя квадратическая погрешность положения характерной точки (Mt), м	Описание обозначения точки на местности (при наличии)
	X	Y			
1	2	3	4	5	6
116	452476.27	2245241.14	Картометрический	0,1	-
117	452513.74	2245225.30	Картометрический	0,1	-
118	452529.00	2245230.10	Картометрический	0,1	-
119	452592.36	2245250.02	Картометрический	0,1	-
120	452598.11	2245251.83	Картометрический	0,1	-
121	452601.92	2245253.03	Картометрический	0,1	-
122	452603.85	2245253.64	Картометрический	0,1	-
123	452638.17	2245264.43	Картометрический	0,1	-
124	452676.04	2245276.34	Картометрический	0,1	-
125	452676.92	2245276.62	Картометрический	0,1	-
126	452687.50	2245279.94	Картометрический	0,1	-
127	452702.72	2245284.73	Картометрический	0,1	-
128	452703.66	2245286.16	Картометрический	0,1	-
129	452707.63	2245292.20	Картометрический	0,1	-
130	452722.94	2245315.52	Картометрический	0,1	-
131	452762.37	2245375.54	Картометрический	0,1	-
132	452813.58	2245453.51	Картометрический	0,1	-
133	452839.12	2245492.39	Картометрический	0,1	-
134	452843.00	2245498.30	Картометрический	0,1	-
135	452858.15	2245497.49	Картометрический	0,1	-
136	452881.57	2245496.25	Картометрический	0,1	-
137	452889.72	2245495.81	Картометрический	0,1	-
138	452916.53	2245539.37	Картометрический	0,1	-
139	452882.36	2245577.92	Картометрический	0,1	-
140	452843.54	2245621.70	Картометрический	0,1	-
141	452831.48	2245635.31	Картометрический	0,1	-
142	452805.00	2245662.40	Картометрический	0,1	-
143	452778.92	2245689.09	Картометрический	0,1	-
144	452801.24	2245723.91	Картометрический	0,1	-
145	452801.66	2245725.00	Картометрический	0,1	-
146	452901.00	2245588.73	Картометрический	0,1	-
147	452929.57	2245554.31	Картометрический	0,1	-
148	452972.38	2245500.37	Картометрический	0,1	-
149	453170.30	2245250.81	Картометрический	0,1	-
150	453329.71	2245056.23	Картометрический	0,1	-
151	453728.81	2244547.64	Картометрический	0,1	-
152	453716.92	2244532.57	Картометрический	0,1	-
153	453698.88	2244554.66	Картометрический	0,1	-
154	453677.72	2244580.57	Картометрический	0,1	-
155	453656.86	2244606.12	Картометрический	0,1	-

Страница 2792/3236, документ 573af594a40d0f29e616b139611b0587 подписан 01.09.2025, опубликован 01.09.2025 в сетевом издании "РАММЕДИА", тел. +7 (496) 463-12-67, ramnews.ru

Раздел 2

Сведения о местоположении границ объекта

Обозначение характерных точек границ	Координаты, м		Метод определения координат характерной точки	Средняя квадратическая погрешность положения характерной точки (Mt), м	Описание обозначения точки на местности (при наличии)
	X	Y			
1	2	3	4	5	6
156	453635.94	2244631.73	Картометрический	0,1	-
157	453614.50	2244657.99	Картометрический	0,1	-
158	453593.32	2244683.92	Картометрический	0,1	-
159	453571.60	2244710.53	Картометрический	0,1	-
160	453550.16	2244736.78	Картометрический	0,1	-
161	453528.13	2244763.76	Картометрический	0,1	-
162	453505.89	2244790.99	Картометрический	0,1	-
163	453489.68	2244810.84	Картометрический	0,1	-
164	453484.31	2244817.74	Картометрический	0,1	-
165	453462.01	2244846.40	Картометрический	0,1	-
166	453439.99	2244874.70	Картометрический	0,1	-
167	453417.88	2244903.12	Картометрический	0,1	-
168	453395.96	2244931.28	Картометрический	0,1	-
169	453374.05	2244959.45	Картометрический	0,1	-
170	453351.75	2244988.11	Картометрический	0,1	-
171	453329.72	2245016.41	Картометрический	0,1	-
172	453307.47	2245045.01	Картометрический	0,1	-
173	453285.53	2245073.22	Картометрический	0,1	-
174	453263.47	2245101.56	Картометрический	0,1	-
175	453241.68	2245129.57	Картометрический	0,1	-
176	453219.43	2245158.16	Картометрический	0,1	-
177	453197.33	2245186.56	Картометрический	0,1	-
178	453175.39	2245214.76	Картометрический	0,1	-
179	453153.20	2245243.28	Картометрический	0,1	-
180	453131.23	2245271.51	Картометрический	0,1	-
181	453109.50	2245299.44	Картометрический	0,1	-
182	453087.26	2245328.03	Картометрический	0,1	-
183	453039.40	2245291.30	Картометрический	0,1	-
184	453042.16	2245287.75	Картометрический	0,1	-
185	453006.50	2245252.79	Картометрический	0,1	-
186	452981.38	2245228.16	Картометрический	0,1	-
187	452956.51	2245203.77	Картометрический	0,1	-
188	452931.71	2245179.45	Картометрический	0,1	-
189	452903.35	2245151.65	Картометрический	0,1	-
190	452874.67	2245123.53	Картометрический	0,1	-
191	452846.25	2245095.66	Картометрический	0,1	-
192	452841.69	2245100.35	Картометрический	0,1	-
193	452816.87	2245125.91	Картометрический	0,1	-
194	452761.24	2245072.00	Картометрический	0,1	-
195	452737.01	2245096.97	Картометрический	0,1	-

Страница 2793/3236, документ 573af594a40d0f29e616b139611b0587 подписан 01.09.2025, опубликован 01.09.2025 в сетевом издании "РАММЕДИА", тел. +7 (496) 463-12-67, ramnews.ru

Раздел 2

Сведения о местоположении границ объекта

Обозначение характерных точек границ	Координаты, м		Метод определения координат характерной точки	Средняя квадратическая погрешность положения характерной точки (Mt), м	Описание обозначения точки на местности (при наличии)
	X	Y			
1	2	3	4	5	6
196	452695.27	2245056.47	Картометрический	0,1	-
197	452686.65	2245019.45	Картометрический	0,1	-
198	452675.95	2244973.47	Картометрический	0,1	-
199	452647.07	2244965.39	Картометрический	0,1	-
200	452681.98	2244947.93	Картометрический	0,1	-
201	452654.37	2244920.69	Картометрический	0,1	-
202	452628.71	2244895.39	Картометрический	0,1	-
203	452603.06	2244870.08	Картометрический	0,1	-
204	452577.25	2244844.63	Картометрический	0,1	-
205	452551.92	2244819.65	Картометрический	0,1	-
206	452526.09	2244794.17	Картометрический	0,1	-
207	452500.55	2244768.98	Картометрический	0,1	-
208	452491.99	2244760.54	Картометрический	0,1	-
209	452408.40	2244834.44	Картометрический	0,1	-
210	452445.64	2244758.10	Картометрический	0,1	-
211	452446.04	2244740.60	Картометрический	0,1	-
212	452412.51	2244724.14	Картометрический	0,1	-
213	452437.04	2244684.07	Картометрический	0,1	-
214	452506.34	2244673.62	Картометрический	0,1	-
215	452525.42	2244661.92	Картометрический	0,1	-
216	452535.46	2244642.60	Картометрический	0,1	-
217	452515.00	2244611.17	Картометрический	0,1	-
218	452530.25	2244576.52	Картометрический	0,1	-
219	452575.33	2244540.05	Картометрический	0,1	-
220	452588.96	2244540.64	Картометрический	0,1	-
221	452621.53	2244552.13	Картометрический	0,1	-
222	452653.64	2244538.53	Картометрический	0,1	-
223	452663.86	2244508.36	Картометрический	0,1	-
224	452686.87	2244509.33	Картометрический	0,1	-
225	452715.51	2244495.62	Картометрический	0,1	-
226	452723.64	2244503.19	Картометрический	0,1	-
227	452746.47	2244497.26	Картометрический	0,1	-
228	452745.65	2244484.38	Картометрический	0,1	-
229	452791.53	2244485.03	Картометрический	0,1	-
230	452854.83	2244425.90	Картометрический	0,1	-
231	452857.67	2244397.01	Картометрический	0,1	-
232	452875.43	2244441.99	Картометрический	0,1	-
233	452895.68	2244447.77	Картометрический	0,1	-
234	452942.20	2244392.10	Картометрический	0,1	-
235	452940.56	2244371.13	Картометрический	0,1	-

Страница 2794/3236, документ 573af594a40d0f29e616b139611b0587 подписан 01.09.2025, опубликован 01.09.2025 в сетевом издании "РАММЕДИА", тел. +7 (496) 463-12-67, ramnews.ru

Раздел 2

Сведения о местоположении границ объекта

Обозначение характерных точек границ	Координаты, м		Метод определения координат характерной точки	Средняя квадратическая погрешность положения характерной точки (Mt), м	Описание обозначения точки на местности (при наличии)
	X	Y			
1	2	3	4	5	6
236	452917.46	2244361.88	Картометрический	0,1	-
237	452908.50	2244364.16	Картометрический	0,1	-
238	452910.50	2244352.43	Картометрический	0,1	-
239	452923.77	2244312.02	Картометрический	0,1	-
240	452936.18	2244293.98	Картометрический	0,1	-
241	452948.30	2244290.39	Картометрический	0,1	-
242	452972.87	2244302.64	Картометрический	0,1	-
243	452987.54	2244292.60	Картометрический	0,1	-
244	453023.75	2244297.42	Картометрический	0,1	-
245	453021.59	2244312.58	Картометрический	0,1	-
246	453042.64	2244337.77	Картометрический	0,1	-
247	453064.86	2244334.80	Картометрический	0,1	-
248	453071.48	2244320.92	Картометрический	0,1	-
249	453070.68	2244312.32	Картометрический	0,1	-
250	453056.93	2244298.82	Картометрический	0,1	-
251	453055.87	2244279.41	Картометрический	0,1	-
252	453069.95	2244273.19	Картометрический	0,1	-
253	453090.43	2244290.76	Картометрический	0,1	-
254	453100.36	2244288.35	Картометрический	0,1	-
255	453097.07	2244279.75	Картометрический	0,1	-
256	453110.41	2244243.15	Картометрический	0,1	-
257	453107.85	2244226.82	Картометрический	0,1	-
258	453112.97	2244209.62	Картометрический	0,1	-
259	453100.35	2244199.37	Картометрический	0,1	-
260	453096.88	2244177.41	Картометрический	0,1	-
261	453110.41	2244160.57	Картометрический	0,1	-
262	453131.29	2244177.73	Картометрический	0,1	-
263	453158.49	2244166.76	Картометрический	0,1	-
264	453160.12	2244149.10	Картометрический	0,1	-
265	453177.85	2244142.02	Картометрический	0,1	-
266	453200.28	2244141.45	Картометрический	0,1	-
267	453218.73	2244127.76	Картометрический	0,1	-
268	453205.93	2244083.39	Картометрический	0,1	-
269	453215.09	2244078.07	Картометрический	0,1	-
270	453247.11	2244073.04	Картометрический	0,1	-
271	453248.61	2244045.20	Картометрический	0,1	-
272	453233.45	2244025.71	Картометрический	0,1	-
273	453251.99	2244020.71	Картометрический	0,1	-
274	453263.37	2244055.65	Картометрический	0,1	-
275	453288.14	2244067.81	Картометрический	0,1	-

Страница 2795/3236, документ 573af594a40d0f29e616b139611b0587 подписан 01.09.2025, опубликован 01.09.2025 в сетевом издании "РАММЕДИА", тел. +7 (496) 463-12-67, ramnews.ru

Раздел 2

Сведения о местоположении границ объекта

Обозначение характерных точек границ	Координаты, м		Метод определения координат характерной точки	Средняя квадратическая погрешность положения характерной точки (Mt), м	Описание обозначения точки на местности (при наличии)
	X	Y			
1	2	3	4	5	6
276	453307.97	2244058.04	Картометрический	0,1	-
277	453310.27	2244050.50	Картометрический	0,1	-
278	453341.21	2244027.31	Картометрический	0,1	-
279	453357.46	2244030.35	Картометрический	0,1	-
280	453366.68	2244015.07	Картометрический	0,1	-
281	453372.19	2243999.87	Картометрический	0,1	-
282	453370.35	2243989.80	Картометрический	0,1	-
283	453351.59	2243984.70	Картометрический	0,1	-
284	453368.28	2243973.69	Картометрический	0,1	-
285	453382.17	2243953.83	Картометрический	0,1	-
286	453384.02	2243922.99	Картометрический	0,1	-
287	453424.62	2243928.46	Картометрический	0,1	-
288	453441.84	2243894.51	Картометрический	0,1	-
289	453475.51	2243889.42	Картометрический	0,1	-
290	453465.50	2243876.56	Картометрический	0,1	-
291	453458.28	2243864.89	Картометрический	0,1	-
292	453437.47	2243834.06	Картометрический	0,1	-
293	453425.78	2243815.35	Картометрический	0,1	-
294	453411.57	2243795.82	Картометрический	0,1	-
295	453411.69	2243795.72	Картометрический	0,1	-
296	453400.11	2243779.57	Картометрический	0,1	-
297	453388.44	2243763.29	Картометрический	0,1	-
298	453379.06	2243750.21	Картометрический	0,1	-
299	453377.66	2243748.26	Картометрический	0,1	-
300	453376.74	2243746.97	Картометрический	0,1	-
301	453376.26	2243746.30	Картометрический	0,1	-
302	453365.03	2243730.63	Картометрический	0,1	-
303	453341.98	2243696.28	Картометрический	0,1	-
304	453352.10	2243687.81	Картометрический	0,1	-
305	453355.00	2243687.67	Картометрический	0,1	-
306	453357.00	2243689.12	Картометрический	0,1	-
307	453359.72	2243695.93	Картометрический	0,1	-
308	453363.21	2243693.48	Картометрический	0,1	-
309	453361.58	2243685.86	Картометрический	0,1	-
310	453361.35	2243681.68	Картометрический	0,1	-
311	453362.44	2243678.92	Картометрический	0,1	-
312	453359.73	2243675.57	Картометрический	0,1	-
313	453355.07	2243668.93	Картометрический	0,1	-
314	453360.43	2243664.43	Картометрический	0,1	-
315	453349.71	2243649.22	Картометрический	0,1	-

Страница 2796/3236, документ 573af594a40d0f29e616b139611b0587 подписан 01.09.2025, опубликован 01.09.2025 в сетевом издании "РАММЕДИА", тел. +7 (496) 463-12-67, ramnews.ru

Раздел 2

Сведения о местоположении границ объекта

Обозначение характерных точек границ	Координаты, м		Метод определения координат характерной точки	Средняя квадратическая погрешность положения характерной точки (Mt), м	Описание обозначения точки на местности (при наличии)
	X	Y			
1	2	3	4	5	6
316	453315.07	2243604.62	Картометрический	0,1	-
317	453308.84	2243596.59	Картометрический	0,1	-
318	453280.66	2243560.40	Картометрический	0,1	-
319	453261.80	2243531.23	Картометрический	0,1	-
320	453234.96	2243497.72	Картометрический	0,1	-
321	453226.79	2243485.58	Картометрический	0,1	-
322	453226.27	2243483.67	Картометрический	0,1	-
323	453093.44	2243586.77	Картометрический	0,1	-
324	453070.00	2243606.62	Картометрический	0,1	-
325	452904.25	2243735.99	Картометрический	0,1	-
326	452901.21	2243732.49	Картометрический	0,1	-
327	452856.96	2243675.80	Картометрический	0,1	-
328	452847.82	2243664.09	Картометрический	0,1	-
329	452780.42	2243577.72	Картометрический	0,1	-
330	452740.66	2243527.19	Картометрический	0,1	-
331	452641.48	2243401.25	Картометрический	0,1	-
332	452550.80	2243463.82	Картометрический	0,1	-
333	452532.17	2243441.35	Картометрический	0,1	-
334	452484.41	2243380.89	Картометрический	0,1	-
335	452393.25	2243344.78	Картометрический	0,1	-
336	452357.17	2243309.18	Картометрический	0,1	-
337	452335.20	2243280.93	Картометрический	0,1	-
338	452302.57	2243288.30	Картометрический	0,1	-
339	452067.16	2243343.38	Картометрический	0,1	-
340	451928.64	2243420.32	Картометрический	0,1	-
341	451931.64	2243425.82	Картометрический	0,1	-
342	451915.46	2243442.64	Картометрический	0,1	-
343	451914.86	2243442.37	Картометрический	0,1	-
344	451911.35	2243434.63	Картометрический	0,1	-
345	451902.20	2243440.14	Картометрический	0,1	-
346	451873.42	2243468.33	Картометрический	0,1	-
347	451825.39	2243520.97	Картометрический	0,1	-
348	451799.69	2243549.14	Картометрический	0,1	-
349	451584.29	2243696.11	Картометрический	0,1	-
350	451568.96	2243713.16	Картометрический	0,1	-
351	451525.06	2243730.08	Картометрический	0,1	-
352	451560.59	2243858.49	Картометрический	0,1	-
353	451712.30	2244167.62	Картометрический	0,1	-
354	451784.96	2244315.68	Картометрический	0,1	-
1	451841.74	2244431.38	Картометрический	0,1	-

Страница 2797/3236, документ 573af594a40d0f29e616b139611b0587
подписан 01.09.2025, опубликован 01.09.2025 в сетевом
издании "РАММЕДИА", тел. +7 (496) 463-12-67, ramnews.ru

Раздел 2

Сведения о местоположении границ объекта

3. Сведения о характерных точках части (частей) границы объекта

Обозначение характерных точек границ	Координаты, м		Метод определения координат характерной точки	Средняя квадратическая погрешность положения характерной точки (Mt), м	Описание обозначения точки на местности (при наличии)
	X	Y			
1	2	3	4	5	6
-	-	-	-	-	-

Страница 2798/3236, документ 573af594a40d0f29e616b139611b0587 подписан 01.09.2025, опубликован 01.09.2025 в сетевом издании "РАММЕДИА", тел. +7 (496) 463-12-67, ramnews.ru

Раздел 3

Сведения о местоположении измененных (уточненных) границ объекта

1. Система координат -

2. Сведения о характерных точках границ объекта

Обозначение характерных точек границ	Существующие координаты, м		Измененные (уточненные) координаты, м		Метод определения координат характерной точки	Средняя квадратическая погрешность положения характерной точки (Mt), м	Описание обозначения точки на местности (при наличии)
	X	Y	X	Y			
1	2	3	4	5	6	7	8
-	-	-	-	-	-	-	

3. Сведения о характерных точках части (частей) границы объекта

Обозначение характерных точек границ	Существующие координаты, м		Измененные (уточненные) координаты, м		Метод определения координат характерной точки	Средняя квадратическая погрешность положения характерной точки (Mt), м	Описание обозначения точки на местности (при наличии)
	X	Y	X	Y			
1	2	3	4	5	6	7	8
-	-	-	-	-	-	-	

Страница 2799/3236, документ 573af594a40d0f29e616b139611b0587
подписан 01.09.2025, опубликован 01.09.2025 в сетевом
издании "РАММЕДИА", тел. +7 (496) 463-12-67, ramnews.ru

ГРАФИЧЕСКОЕ ОПИСАНИЕ
местоположения границ населенных пунктов, территориальных зон, особо охраняемых природных территорий, зон с особыми условиями использования территории

с. Григорово

(наименование объекта, местоположение границ которого описано (далее - объект))

Раздел 1

Сведения об объекте

№ п/п	Характеристики объекта	Описание характеристик
1	2	3
1.	Местоположение объекта	Московская область, Раменский муниципальный округ
2.	Площадь объекта +/- величина погрешности определения площади (Р +/- Дельта Р)	238889 кв. м ± 171 кв. м
3.	Иные характеристики объекта	

Страница 2800/3236, документ 573af594a40d0f29e616b139611b0587 подписан 01.09.2025, опубликован 01.09.2025 в сетевом издании "РАММЕДИА", тел. +7 (496) 463-12-67, ramnews.ru

Раздел 2

Сведения о местоположении границ объекта

1. Система координат МСК-50, зона 2

2. Сведения о характерных точках границ объекта

Обозначение характерных точек границ	Координаты, м		Метод определения координат характерной точки	Средняя квадратическая погрешность положения характерной точки (Mt), м	Описание обозначения точки на местности (при наличии)
	X	Y			
1	2	3	4	5	6
1	423031.89	2235552.01	Картометрический	0,1	-
2	423099.37	2235636.30	Картометрический	0,1	-
3	423192.49	2235724.93	Картометрический	0,1	-
4	423262.91	2235661.15	Картометрический	0,1	-
5	423302.52	2235645.85	Картометрический	0,1	-
6	423326.88	2235621.71	Картометрический	0,1	-
7	423378.73	2235570.32	Картометрический	0,1	-
8	423430.83	2235518.69	Картометрический	0,1	-
9	423482.91	2235467.08	Картометрический	0,1	-
10	423535.26	2235415.19	Картометрический	0,1	-
11	423608.69	2235342.42	Картометрический	0,1	-
12	423632.35	2235326.15	Картометрический	0,1	-
13	423636.74	2235323.13	Картометрический	0,1	-
14	423734.74	2235213.23	Картометрический	0,1	-
15	423737.19	2235210.68	Картометрический	0,1	-
16	423715.56	2235199.20	Картометрический	0,1	-
17	423688.35	2235184.74	Картометрический	0,1	-
18	423633.03	2235120.36	Картометрический	0,1	-
19	423605.06	2235056.59	Картометрический	0,1	-
20	423578.84	2235027.93	Картометрический	0,1	-
21	423546.48	2234951.76	Картометрический	0,1	-
22	423530.80	2234961.51	Картометрический	0,1	-
23	423498.60	2234994.74	Картометрический	0,1	-
24	423492.62	2234998.66	Картометрический	0,1	-
25	423481.10	2235006.29	Картометрический	0,1	-
26	423465.92	2235016.33	Картометрический	0,1	-
27	423433.34	2235068.47	Картометрический	0,1	-
28	423418.00	2235099.18	Картометрический	0,1	-
29	423408.25	2235106.98	Картометрический	0,1	-
30	423393.24	2235112.26	Картометрический	0,1	-
31	423385.01	2235119.02	Картометрический	0,1	-
32	423374.98	2235121.27	Картометрический	0,1	-
33	423356.12	2235127.08	Картометрический	0,1	-
34	423342.95	2235135.59	Картометрический	0,1	-
35	423331.03	2235145.26	Картометрический	0,1	-

Страница 2801/3236, документ 573af594a40d0f29e616b139611b0587 подписан 01.09.2025, опубликован 01.09.2025 в сетевом издании "РАММЕДИА", тел. +7 (496) 463-12-67, ramnews.ru

Раздел 2

Сведения о местоположении границ объекта

Обозначение характерных точек границ	Координаты, м		Метод определения координат характерной точки	Средняя квадратическая погрешность положения характерной точки (Mt), м	Описание обозначения точки на местности (при наличии)
	X	Y			
1	2	3	4	5	6
36	423319.83	2235161.33	Картометрический	0,1	-
37	423312.17	2235181.63	Картометрический	0,1	-
38	423310.90	2235204.85	Картометрический	0,1	-
39	423310.09	2235216.41	Картометрический	0,1	-
40	423305.39	2235225.29	Картометрический	0,1	-
41	423294.42	2235229.30	Картометрический	0,1	-
42	423263.23	2235236.44	Картометрический	0,1	-
43	423246.43	2235245.04	Картометрический	0,1	-
44	423224.17	2235251.70	Картометрический	0,1	-
45	423192.53	2235270.65	Картометрический	0,1	-
46	423177.70	2235282.73	Картометрический	0,1	-
47	423166.04	2235298.01	Картометрический	0,1	-
48	423159.77	2235317.31	Картометрический	0,1	-
49	423157.02	2235331.79	Картометрический	0,1	-
50	423129.90	2235356.94	Картометрический	0,1	-
51	423121.82	2235363.59	Картометрический	0,1	-
52	423117.60	2235367.30	Картометрический	0,1	-
53	423103.42	2235376.76	Картометрический	0,1	-
54	423088.04	2235390.17	Картометрический	0,1	-
55	423070.26	2235414.13	Картометрический	0,1	-
56	423064.56	2235431.35	Картометрический	0,1	-
57	423060.46	2235454.83	Картометрический	0,1	-
58	423060.40	2235472.61	Картометрический	0,1	-
59	423055.14	2235483.89	Картометрический	0,1	-
60	423047.65	2235505.60	Картометрический	0,1	-
61	423040.65	2235528.51	Картометрический	0,1	-
1	423031.89	2235552.01	Картометрический	0,1	-

3. Сведения о характерных точках части (частей) границы объекта

Обозначение характерных точек границ	Координаты, м		Метод определения координат характерной точки	Средняя квадратическая погрешность положения характерной точки (Mt), м	Описание обозначения точки на местности (при наличии)
	X	Y			
1	2	3	4	5	6
-	-	-	-	-	-

Страница 2802/3236, документ 573af594a40d0f29e616b139611b0587 подписан 01.09.2025, опубликован 01.09.2025 в сетевом издании "РАММЕДИА", тел. +7 (496) 463-12-67, ramnews.ru

Раздел 3

Сведения о местоположении измененных (уточненных) границ объекта

1. Система координат -

2. Сведения о характерных точках границ объекта

Обозначение характерных точек границ	Существующие координаты, м		Измененные (уточненные) координаты, м		Метод определения координат характерной точки	Средняя квадратическая погрешность положения характерной точки (Mt), м	Описание обозначения точки на местности (при наличии)
	X	Y	X	Y			
1	2	3	4	5	6	7	8
-	-	-	-	-	-	-	

3. Сведения о характерных точках части (частей) границы объекта

Обозначение характерных точек границ	Существующие координаты, м		Измененные (уточненные) координаты, м		Метод определения координат характерной точки	Средняя квадратическая погрешность положения характерной точки (Mt), м	Описание обозначения точки на местности (при наличии)
	X	Y	X	Y			
1	2	3	4	5	6	7	8
-	-	-	-	-	-	-	

Страница 2803/3236, документ 573af594a40d0f29e616b139611b0587
подписан 01.09.2025, опубликован 01.09.2025 в сетевом
издании "РАММЕДИА", тел. +7 (496) 463-12-67, ramnews.ru

ГРАФИЧЕСКОЕ ОПИСАНИЕ
местоположения границ населенных пунктов, территориальных зон, особо охраняемых природных территорий, зон с особыми условиями использования территории

с. Давыдово

(наименование объекта, местоположение границ которого описано (далее - объект))

Раздел 1

Сведения об объекте

№ п/п	Характеристики объекта	Описание характеристик
1	2	3
1.	Местоположение объекта	Московская область, Раменский муниципальный округ
2.	Площадь объекта +/- величина погрешности определения площади (Р +/- Дельта Р)	808241 кв. м ± 315 кв. м
3.	Иные характеристики объекта	

Страница 2804/3236, документ 573af594a40d0f29e616b139611b0587 подписан 01.09.2025, опубликован 01.09.2025 в сетевом издании "РАММЕДИА", тел. +7 (496) 463-12-67, ramnews.ru

Раздел 2

Сведения о местоположении границ объекта

1. Система координат МСК-50, зона 2

2. Сведения о характерных точках границ объекта

Обозначение характерных точек границ	Координаты, м		Метод определения координат характерной точки	Средняя квадратическая погрешность положения характерной точки (Mt), м	Описание обозначения точки на местности (при наличии)
	X	Y			
1	2	3	4	5	6
1	422210.87	2248310.68	Картометрический	0,1	-
2	422448.59	2248317.34	Картометрический	0,1	-
3	422479.05	2248155.56	Картометрический	0,1	-
4	422517.97	2248025.68	Картометрический	0,1	-
5	422556.35	2247916.94	Картометрический	0,1	-
6	422600.59	2247744.80	Картометрический	0,1	-
7	422589.58	2247481.79	Картометрический	0,1	-
8	422588.11	2247446.63	Картометрический	0,1	-
9	422588.03	2247444.83	Картометрический	0,1	-
10	422603.16	2247423.76	Картометрический	0,1	-
11	422599.85	2247364.56	Картометрический	0,1	-
12	422609.84	2247364.84	Картометрический	0,1	-
13	422612.71	2247362.07	Картометрический	0,1	-
14	422610.74	2247347.35	Картометрический	0,1	-
15	422607.93	2247329.39	Картометрический	0,1	-
16	422605.86	2247314.06	Картометрический	0,1	-
17	422603.18	2247297.18	Картометрический	0,1	-
18	422614.26	2247297.69	Картометрический	0,1	-
19	422633.20	2247285.41	Картометрический	0,1	-
20	422638.55	2247286.26	Картометрический	0,1	-
21	422645.81	2247287.25	Картометрический	0,1	-
22	422646.26	2247287.32	Картометрический	0,1	-
23	422650.06	2247288.02	Картометрический	0,1	-
24	422650.63	2247288.14	Картометрический	0,1	-
25	422653.87	2247288.94	Картометрический	0,1	-
26	422661.96	2247290.62	Картометрический	0,1	-
27	422719.84	2247285.71	Картометрический	0,1	-
28	422742.56	2247274.27	Картометрический	0,1	-
29	422767.69	2247268.64	Картометрический	0,1	-
30	422781.25	2247261.70	Картометрический	0,1	-
31	422781.58	2247272.28	Картометрический	0,1	-
32	422794.15	2247283.86	Картометрический	0,1	-
33	422817.63	2247291.46	Картометрический	0,1	-
34	422827.59	2247292.66	Картометрический	0,1	-
35	422832.57	2247324.86	Картометрический	0,1	-

Страница 2805/3236, документ 573af594a40d0f29e616b139611b0587 подписан 01.09.2025, опубликован 01.09.2025 в сетевом издании "РАММЕДИА", тел. +7 (496) 463-12-67, ramnews.ru

Раздел 2

Сведения о местоположении границ объекта

Обозначение характерных точек границ	Координаты, м		Метод определения координат характерной точки	Средняя квадратическая погрешность положения характерной точки (Mt), м	Описание обозначения точки на местности (при наличии)
	X	Y			
1	2	3	4	5	6
36	422854.41	2247466.24	Картометрический	0,1	-
37	422856.94	2247482.60	Картометрический	0,1	-
38	422916.71	2247514.59	Картометрический	0,1	-
39	423069.86	2247596.55	Картометрический	0,1	-
40	423168.47	2247649.32	Картометрический	0,1	-
41	423143.73	2247784.91	Картометрический	0,1	-
42	423133.28	2247786.49	Картометрический	0,1	-
43	423100.47	2247791.87	Картометрический	0,1	-
44	423096.27	2247791.46	Картометрический	0,1	-
45	423072.04	2247795.17	Картометрический	0,1	-
46	423062.46	2247792.43	Картометрический	0,1	-
47	423049.14	2247799.80	Картометрический	0,1	-
48	423042.52	2247835.52	Картометрический	0,1	-
49	423044.84	2247867.93	Картометрический	0,1	-
50	423042.76	2247870.76	Картометрический	0,1	-
51	423038.23	2247873.55	Картометрический	0,1	-
52	423039.41	2247881.64	Картометрический	0,1	-
53	423051.70	2247880.08	Картометрический	0,1	-
54	423059.10	2247885.34	Картометрический	0,1	-
55	423066.10	2247949.43	Картометрический	0,1	-
56	423068.24	2247967.21	Картометрический	0,1	-
57	423070.14	2248000.38	Картометрический	0,1	-
58	423085.44	2247995.76	Картометрический	0,1	-
59	423098.10	2247995.33	Картометрический	0,1	-
60	423106.63	2247994.22	Картометрический	0,1	-
61	423128.10	2247980.83	Картометрический	0,1	-
62	423128.10	2248115.58	Картометрический	0,1	-
63	423131.44	2248115.58	Картометрический	0,1	-
64	423128.68	2248122.02	Картометрический	0,1	-
65	423091.86	2248171.16	Картометрический	0,1	-
66	423087.93	2248251.87	Картометрический	0,1	-
67	423087.53	2248260.15	Картометрический	0,1	-
68	423087.00	2248268.74	Картометрический	0,1	-
69	423086.57	2248275.59	Картометрический	0,1	-
70	423075.78	2248300.74	Картометрический	0,1	-
71	423070.57	2248317.58	Картометрический	0,1	-
72	423070.20	2248320.25	Картометрический	0,1	-
73	423067.24	2248325.68	Картометрический	0,1	-
74	423054.09	2248560.81	Картометрический	0,1	-
75	422961.48	2248592.81	Картометрический	0,1	-

Страница 2806/3236, документ 573af594a40d0f29e616b139611b0587 подписан 01.09.2025, опубликован 01.09.2025 в сетевом издании "РАММЕДИА", тел. +7 (496) 463-12-67, ramnews.ru

Раздел 2

Сведения о местоположении границ объекта

Обозначение характерных точек границ	Координаты, м		Метод определения координат характерной точки	Средняя квадратическая погрешность положения характерной точки (Mt), м	Описание обозначения точки на местности (при наличии)
	X	Y			
1	2	3	4	5	6
76	422911.46	2248593.32	Картометрический	0,1	-
77	422886.21	2248600.28	Картометрический	0,1	-
78	422886.63	2248601.30	Картометрический	0,1	-
79	422896.90	2248630.41	Картометрический	0,1	-
80	422897.85	2248633.13	Картометрический	0,1	-
81	422907.22	2248659.86	Картометрический	0,1	-
82	422907.63	2248660.83	Картометрический	0,1	-
83	422911.07	2248670.55	Картометрический	0,1	-
84	422926.77	2248715.06	Картометрический	0,1	-
85	422928.33	2248718.17	Картометрический	0,1	-
86	422980.62	2248762.21	Картометрический	0,1	-
87	422931.11	2248821.18	Картометрический	0,1	-
88	422882.85	2248856.28	Картометрический	0,1	-
89	422763.77	2248861.83	Картометрический	0,1	-
90	422755.73	2248842.62	Картометрический	0,1	-
91	422735.91	2248809.87	Картометрический	0,1	-
92	422721.03	2248795.98	Картометрический	0,1	-
93	422690.22	2248793.98	Картометрический	0,1	-
94	422662.40	2248784.06	Картометрический	0,1	-
95	422650.57	2248788.70	Картометрический	0,1	-
96	422637.32	2248788.70	Картометрический	0,1	-
97	422622.39	2248798.61	Картометрический	0,1	-
98	422614.12	2248792.00	Картометрический	0,1	-
99	422614.14	2248778.77	Картометрический	0,1	-
100	422595.93	2248777.12	Картометрический	0,1	-
101	422561.73	2248758.11	Картометрический	0,1	-
102	422553.22	2248723.78	Картометрический	0,1	-
103	422536.58	2248641.54	Картометрический	0,1	-
104	422520.15	2248573.76	Картометрический	0,1	-
105	422485.38	2248565.50	Картометрический	0,1	-
106	422445.70	2248527.46	Картометрический	0,1	-
107	422379.48	2248514.23	Картометрический	0,1	-
108	422307.46	2248502.87	Картометрический	0,1	-
109	422269.90	2248499.42	Картометрический	0,1	-
110	422225.18	2248495.30	Картометрический	0,1	-
111	422203.93	2248486.09	Картометрический	0,1	-
112	422112.88	2248466.24	Картометрический	0,1	-
113	422145.76	2248396.76	Картометрический	0,1	-
114	422157.33	2248378.39	Картометрический	0,1	-
115	422146.82	2248353.85	Картометрический	0,1	-

Страница 2807/3236, документ 573af594a40d0f29e616b139611b0587 подписан 01.09.2025, опубликован 01.09.2025 в сетевом издании "РАММЕДИА", тел. +7 (496) 463-12-67, ramnews.ru

Раздел 2

Сведения о местоположении границ объекта

Обозначение характерных точек границ	Координаты, м		Метод определения координат характерной точки	Средняя квадратическая погрешность положения характерной точки (Mt), м	Описание обозначения точки на местности (при наличии)
	X	Y			
1	2	3	4	5	6
116	422149.48	2248343.87	Картометрический	0,1	-
117	422159.32	2248328.91	Картометрический	0,1	-
118	422165.60	2248319.37	Картометрический	0,1	-
119	422162.29	2248302.83	Картометрический	0,1	-
120	422163.05	2248285.36	Картометрический	0,1	-
121	422211.21	2248297.53	Картометрический	0,1	-
1	422210.87	2248310.68	Картометрический	0,1	-

3. Сведения о характерных точках части (частей) границы объекта

Обозначение характерных точек границ	Координаты, м		Метод определения координат характерной точки	Средняя квадратическая погрешность положения характерной точки (Mt), м	Описание обозначения точки на местности (при наличии)
	X	Y			
1	2	3	4	5	6
-	-	-	-	-	-

Страница 2808/3236, документ 573af594a40d0f29e616b139611b0587 подписан 01.09.2025, опубликован 01.09.2025 в сетевом издании "РАММЕДИА", тел. +7 (496) 463-12-67, ramnews.ru

Раздел 3

Сведения о местоположении измененных (уточненных) границ объекта

1. Система координат -

2. Сведения о характерных точках границ объекта

Обозначение характерных точек границ	Существующие координаты, м		Измененные (уточненные) координаты, м		Метод определения координат характерной точки	Средняя квадратическая погрешность положения характерной точки (Mt), м	Описание обозначения точки на местности (при наличии)
	X	Y	X	Y			
1	2	3	4	5	6	7	8
-	-	-	-	-	-	-	

3. Сведения о характерных точках части (частей) границы объекта

Обозначение характерных точек границ	Существующие координаты, м		Измененные (уточненные) координаты, м		Метод определения координат характерной точки	Средняя квадратическая погрешность положения характерной точки (Mt), м	Описание обозначения точки на местности (при наличии)
	X	Y	X	Y			
1	2	3	4	5	6	7	8
-	-	-	-	-	-	-	

Страница 2809/3236, документ 573af594a40d0f29e616b139611b0587
подписан 01.09.2025, опубликован 01.09.2025 в сетевом
издании "РАММЕДИА", тел. +7 (496) 463-12-67, ramnews.ru

ГРАФИЧЕСКОЕ ОПИСАНИЕ
местоположения границ населенных пунктов, территориальных зон, особо охраняемых природных территорий, зон с особыми условиями использования территории

с. Еганово

(наименование объекта, местоположение границ которого описано (далее - объект))

Раздел 1

Сведения об объекте

№ п/п	Характеристики объекта	Описание характеристик
1	2	3
1.	Местоположение объекта	Московская область, Раменский муниципальный округ
2.	Площадь объекта +/- величина погрешности определения площади (Р +/- Дельта Р)	1059183 кв. м ± 360 кв. м
3.	Иные характеристики объекта	

Страница 2810/3236, документ 573af594a40d0f29e616b139611b0587 подписан 01.09.2025, опубликован 01.09.2025 в сетевом издании "РАММЕДИА", тел. +7 (496) 463-12-67, ramnews.ru

Раздел 2

Сведения о местоположении границ объекта

1. Система координат МСК-50, зона 2

2. Сведения о характерных точках границ объекта

Обозначение характерных точек границ	Координаты, м		Метод определения координат характерной точки	Средняя квадратическая погрешность положения характерной точки (Mt), м	Описание обозначения точки на местности (при наличии)
	X	Y			
1	2	3	4	5	6
1	444442.95	2222119.96	Картометрический	0,1	-
2	444454.47	2222107.17	Картометрический	0,1	-
3	444497.56	2222059.32	Картометрический	0,1	-
4	444600.50	2221945.00	Картометрический	0,1	-
5	444608.00	2221936.50	Картометрический	0,1	-
6	444614.61	2221929.18	Картометрический	0,1	-
7	444647.50	2221892.75	Картометрический	0,1	-
8	444651.88	2221887.58	Картометрический	0,1	-
9	444668.10	2221945.55	Картометрический	0,1	-
10	444682.33	2221996.43	Картометрический	0,1	-
11	444678.53	2221992.52	Картометрический	0,1	-
12	444670.83	2221984.43	Картометрический	0,1	-
13	444675.49	2222002.75	Картометрический	0,1	-
14	444680.50	2222022.50	Картометрический	0,1	-
15	444680.85	2222024.00	Картометрический	0,1	-
16	444682.45	2222025.69	Картометрический	0,1	-
17	444683.15	2222026.36	Картометрический	0,1	-
18	444685.24	2222028.16	Картометрический	0,1	-
19	444686.43	2222029.05	Картометрический	0,1	-
20	444690.22	2222031.46	Картометрический	0,1	-
21	444692.41	2222032.46	Картометрический	0,1	-
22	444708.93	2222091.52	Картометрический	0,1	-
23	444736.85	2222109.68	Картометрический	0,1	-
24	444727.48	2222076.18	Картометрический	0,1	-
25	444717.00	2222065.00	Картометрический	0,1	-
26	444713.74	2222052.44	Картометрический	0,1	-
27	444712.00	2222045.75	Картометрический	0,1	-
28	444665.50	2221871.50	Картометрический	0,1	-
29	444669.03	2221867.20	Картометрический	0,1	-
30	444668.66	2221865.88	Картометрический	0,1	-
31	444625.28	2221710.76	Картометрический	0,1	-
32	444625.21	2221710.51	Картометрический	0,1	-
33	444553.42	2221475.21	Картометрический	0,1	-
34	444488.66	2221260.04	Картометрический	0,1	-
35	444488.64	2221259.96	Картометрический	0,1	-

Страница 2811/3236, документ 573af594a40d0f29e616b139611b0587 подписан 01.09.2025, опубликован 01.09.2025 в сетевом издании "РАММЕДИА", тел. +7 (496) 463-12-67, ramnews.ru

Раздел 2

Сведения о местоположении границ объекта

Обозначение характерных точек границ	Координаты, м		Метод определения координат характерной точки	Средняя квадратическая погрешность положения характерной точки (Mt), м	Описание обозначения точки на местности (при наличии)
	X	Y			
1	2	3	4	5	6
36	444465.73	2221185.94	Картометрический	0,1	-
37	444455.83	2221153.96	Картометрический	0,1	-
38	444453.78	2221153.02	Картометрический	0,1	-
39	444454.62	2221151.21	Картометрический	0,1	-
40	444455.03	2221151.40	Картометрический	0,1	-
41	444444.98	2221118.92	Картометрический	0,1	-
42	444439.42	2221099.99	Картометрический	0,1	-
43	444408.46	2221115.21	Картометрический	0,1	-
44	444407.75	2221112.81	Картометрический	0,1	-
45	444316.25	2221162.50	Картометрический	0,1	-
46	444298.70	2221172.03	Картометрический	0,1	-
47	444274.08	2221185.40	Картометрический	0,1	-
48	444248.58	2221199.25	Картометрический	0,1	-
49	444226.59	2221211.19	Картометрический	0,1	-
50	444220.50	2221214.50	Картометрический	0,1	-
51	444184.99	2221170.00	Картометрический	0,1	-
52	444169.50	2221133.25	Картометрический	0,1	-
53	444121.34	2220949.09	Картометрический	0,1	-
54	444114.49	2220922.89	Картометрический	0,1	-
55	444106.75	2220893.29	Картометрический	0,1	-
56	444094.99	2220848.32	Картометрический	0,1	-
57	444067.03	2220741.39	Картометрический	0,1	-
58	443996.36	2220747.12	Картометрический	0,1	-
59	443744.03	2220791.63	Картометрический	0,1	-
60	443673.51	2221009.70	Картометрический	0,1	-
61	443665.12	2221035.71	Картометрический	0,1	-
62	443487.68	2220989.39	Картометрический	0,1	-
63	443496.50	2220965.60	Картометрический	0,1	-
64	443503.47	2220945.96	Картометрический	0,1	-
65	443509.82	2220915.97	Картометрический	0,1	-
66	443515.54	2220896.57	Картометрический	0,1	-
67	443515.81	2220895.49	Картометрический	0,1	-
68	443516.89	2220892.50	Картометрический	0,1	-
69	443517.56	2220890.17	Картометрический	0,1	-
70	443506.60	2220888.61	Картометрический	0,1	-
71	443522.50	2220850.50	Картометрический	0,1	-
72	443479.50	2220851.25	Картометрический	0,1	-
73	443470.87	2220877.05	Картометрический	0,1	-
74	443441.75	2220959.94	Картометрический	0,1	-
75	443396.75	2221080.67	Картометрический	0,1	-

Страница 2812/3236, документ 573af594a40d0f29e616b139611b0587 подписан 01.09.2025, опубликован 01.09.2025 в сетевом издании "РАММЕДИА", тел. +7 (496) 463-12-67, ramnews.ru

Раздел 2

Сведения о местоположении границ объекта

Обозначение характерных точек границ	Координаты, м		Метод определения координат характерной точки	Средняя квадратическая погрешность положения характерной точки (Mt), м	Описание обозначения точки на местности (при наличии)
	X	Y			
1	2	3	4	5	6
76	443383.50	2221115.00	Картометрический	0,1	-
77	443362.42	2221172.39	Картометрический	0,1	-
78	443351.15	2221215.85	Картометрический	0,1	-
79	443343.46	2221242.90	Картометрический	0,1	-
80	443342.59	2221255.11	Картометрический	0,1	-
81	443346.57	2221285.70	Картометрический	0,1	-
82	443354.22	2221341.18	Картометрический	0,1	-
83	443354.53	2221360.12	Картометрический	0,1	-
84	443353.39	2221460.52	Картометрический	0,1	-
85	443351.87	2221508.26	Картометрический	0,1	-
86	443348.44	2221508.82	Картометрический	0,1	-
87	443318.74	2221513.15	Картометрический	0,1	-
88	443312.95	2221483.65	Картометрический	0,1	-
89	443309.13	2221464.22	Картометрический	0,1	-
90	443308.12	2221453.97	Картометрический	0,1	-
91	443288.28	2221455.84	Картометрический	0,1	-
92	443268.56	2221457.65	Картометрический	0,1	-
93	443248.46	2221460.49	Картометрический	0,1	-
94	443248.43	2221460.19	Картометрический	0,1	-
95	443248.02	2221460.24	Картометрический	0,1	-
96	443227.38	2221461.86	Картометрический	0,1	-
97	443227.43	2221462.33	Картометрический	0,1	-
98	443207.16	2221464.33	Картометрический	0,1	-
99	443196.50	2221465.37	Картометрический	0,1	-
100	443191.63	2221465.74	Картометрический	0,1	-
101	443187.82	2221466.04	Картометрический	0,1	-
102	443184.22	2221466.11	Картометрический	0,1	-
103	443186.21	2221474.47	Картометрический	0,1	-
104	443188.36	2221483.67	Картометрический	0,1	-
105	443169.18	2221485.63	Картометрический	0,1	-
106	443169.47	2221495.79	Картометрический	0,1	-
107	443169.22	2221495.95	Картометрический	0,1	-
108	443168.64	2221495.45	Картометрический	0,1	-
109	443163.06	2221497.02	Картометрический	0,1	-
110	443167.50	2221564.00	Картометрический	0,1	-
111	443353.00	2221529.25	Картометрический	0,1	-
112	443479.00	2221474.50	Картометрический	0,1	-
113	443480.50	2221482.50	Картометрический	0,1	-
114	443496.49	2221560.50	Картометрический	0,1	-
115	443459.00	2221586.00	Картометрический	0,1	-

Страница 2813/3236, документ 573af594a40d0f29e616b139611b0587 подписан 01.09.2025, опубликован 01.09.2025 в сетевом издании "РАММЕДИА", тел. +7 (496) 463-12-67, ramnews.ru

Раздел 2

Сведения о местоположении границ объекта

Обозначение характерных точек границ	Координаты, м		Метод определения координат характерной точки	Средняя квадратическая погрешность положения характерной точки (Mt), м	Описание обозначения точки на местности (при наличии)
	X	Y			
1	2	3	4	5	6
116	443538.50	2221582.25	Картометрический	0,1	-
117	443636.00	2221576.00	Картометрический	0,1	-
118	443772.50	2221630.75	Картометрический	0,1	-
119	443806.00	2221638.00	Картометрический	0,1	-
120	443836.00	2221635.75	Картометрический	0,1	-
121	443849.50	2221621.75	Картометрический	0,1	-
122	443875.00	2221631.25	Картометрический	0,1	-
123	443872.00	2221664.00	Картометрический	0,1	-
124	443902.99	2221675.00	Картометрический	0,1	-
125	443895.49	2221694.00	Картометрический	0,1	-
126	443910.49	2221701.00	Картометрический	0,1	-
127	443909.20	2221705.58	Картометрический	0,1	-
128	443897.45	2221702.50	Картометрический	0,1	-
129	443888.17	2221725.78	Картометрический	0,1	-
130	443901.53	2221732.88	Картометрический	0,1	-
131	443897.50	2221747.25	Картометрический	0,1	-
132	443891.87	2221828.32	Картометрический	0,1	-
133	443888.99	2221869.81	Картометрический	0,1	-
134	443884.50	2221934.50	Картометрический	0,1	-
135	443882.75	2221956.94	Картометрический	0,1	-
136	443877.00	2222030.75	Картометрический	0,1	-
137	444084.50	2222042.25	Картометрический	0,1	-
138	444085.94	2221987.12	Картометрический	0,1	-
139	444087.00	2221946.50	Картометрический	0,1	-
140	444200.76	2221980.15	Картометрический	0,1	-
141	444217.99	2221985.25	Картометрический	0,1	-
142	444242.39	2221992.44	Картометрический	0,1	-
143	444287.58	2222005.76	Картометрический	0,1	-
144	444313.00	2222013.25	Картометрический	0,1	-
145	444330.21	2222026.34	Картометрический	0,1	-
146	444363.67	2222051.79	Картометрический	0,1	-
147	444388.40	2222070.60	Картометрический	0,1	-
148	444431.00	2222103.00	Картометрический	0,1	-
1	444442.95	2222119.96	Картометрический	0,1	-
149	443735.50	2221761.00	Картометрический	0,1	-
150	443753.50	2221679.25	Картометрический	0,1	-
151	443674.50	2221659.75	Картометрический	0,1	-
152	443662.00	2221738.75	Картометрический	0,1	-
149	443735.50	2221761.00	Картометрический	0,1	-

Страница 2814/3236, документ 573af594a40d0f29e616b139611b0587
подписан 01.09.2025, опубликован 01.09.2025 в сетевом
издании "РАММЕДИА", тел. +7 (496) 463-12-67, ramnews.ru

Раздел 2

Сведения о местоположении границ объекта

3. Сведения о характерных точках части (частей) границы объекта

Обозначение характерных точек границ	Координаты, м		Метод определения координат характерной точки	Средняя квадратическая погрешность положения характерной точки (Mt), м	Описание обозначения точки на местности (при наличии)
	X	Y			
1	2	3	4	5	6
-	-	-	-	-	-

Страница 2815/3236, документ 573af594a40d0f29e616b139611b0587 подписан 01.09.2025, опубликован 01.09.2025 в сетевом издании "РАММЕДИА", тел. +7 (496) 463-12-67, ramnews.ru

Раздел 3

Сведения о местоположении измененных (уточненных) границ объекта

1. Система координат -

2. Сведения о характерных точках границ объекта

Обозначение характерных точек границ	Существующие координаты, м		Измененные (уточненные) координаты, м		Метод определения координат характерной точки	Средняя квадратическая погрешность положения характерной точки (Mt), м	Описание обозначения точки на местности (при наличии)
	X	Y	X	Y			
1	2	3	4	5	6	7	8
-	-	-	-	-	-	-	

3. Сведения о характерных точках части (частей) границы объекта

Обозначение характерных точек границ	Существующие координаты, м		Измененные (уточненные) координаты, м		Метод определения координат характерной точки	Средняя квадратическая погрешность положения характерной точки (Mt), м	Описание обозначения точки на местности (при наличии)
	X	Y	X	Y			
1	2	3	4	5	6	7	8
-	-	-	-	-	-	-	

Страница 2816/3236, документ 573af594a40d0f29e616b139611b0587
подписан 01.09.2025, опубликован 01.09.2025 в сетевом
издании "РАММЕДИА", тел. +7 (496) 463-12-67, ramnews.ru

ГРАФИЧЕСКОЕ ОПИСАНИЕ
местоположения границ населенных пунктов, территориальных зон, особо охраняемых природных территорий, зон с особыми условиями использования территории

с. Заворово

(наименование объекта, местоположение границ которого описано (далее - объект))

Раздел 1

Сведения об объекте

№ п/п	Характеристики объекта	Описание характеристик
1	2	3
1.	Местоположение объекта	Московская область, Раменский муниципальный округ
2.	Площадь объекта +/- величина погрешности определения площади (Р +/- Дельта Р)	2325259 кв. м ± 534 кв. м
3.	Иные характеристики объекта	

Страница 2817/3236, документ 573af594a40d0f29e616b139611b0587 подписан 01.09.2025, опубликован 01.09.2025 в сетевом издании "РАММЕДИА", тел. +7 (496) 463-12-67, ramnews.ru

Раздел 2

Сведения о местоположении границ объекта

1. Система координат МСК-50, зона 2

2. Сведения о характерных точках границ объекта

Обозначение характерных точек границ	Координаты, м		Метод определения координат характерной точки	Средняя квадратическая погрешность положения характерной точки (Mt), м	Описание обозначения точки на местности (при наличии)
	X	Y			
1	2	3	4	5	6
1	422671.32	2235277.35	Картометрический	0,1	-
2	422702.77	2235259.69	Картометрический	0,1	-
3	422731.72	2235243.43	Картометрический	0,1	-
4	422754.32	2235230.74	Картометрический	0,1	-
5	422772.09	2235220.76	Картометрический	0,1	-
6	422810.59	2235199.14	Картометрический	0,1	-
7	422840.20	2235182.51	Картометрический	0,1	-
8	422869.81	2235165.88	Картометрический	0,1	-
9	422896.45	2235150.92	Картометрический	0,1	-
10	422925.51	2235134.60	Картометрический	0,1	-
11	422958.65	2235115.99	Картометрический	0,1	-
12	422990.20	2235098.27	Картометрический	0,1	-
13	423000.75	2235126.11	Картометрический	0,1	-
14	423004.34	2235135.58	Картометрический	0,1	-
15	423014.89	2235163.42	Картометрический	0,1	-
16	423015.25	2235169.58	Картометрический	0,1	-
17	423025.97	2235173.23	Картометрический	0,1	-
18	423039.97	2235173.36	Картометрический	0,1	-
19	423051.00	2235173.26	Картометрический	0,1	-
20	423119.95	2235173.30	Картометрический	0,1	-
21	423166.83	2235181.53	Картометрический	0,1	-
22	423173.81	2235141.80	Картометрический	0,1	-
23	423230.12	2235105.77	Картометрический	0,1	-
24	423288.56	2234994.65	Картометрический	0,1	-
25	423324.17	2234858.64	Картометрический	0,1	-
26	423272.28	2234800.44	Картометрический	0,1	-
27	423266.57	2234794.10	Картометрический	0,1	-
28	423248.68	2234777.38	Картометрический	0,1	-
29	423235.19	2234768.67	Картометрический	0,1	-
30	423248.80	2234730.38	Картометрический	0,1	-
31	423275.15	2234678.88	Картометрический	0,1	-
32	423339.18	2234630.65	Картометрический	0,1	-
33	423354.78	2234618.90	Картометрический	0,1	-
34	423357.44	2234568.04	Картометрический	0,1	-
35	423359.73	2234515.90	Картометрический	0,1	-

Страница 2818/3236, документ 573af594a40d0f29e616b139611b0587 подписан 01.09.2025, опубликован 01.09.2025 в сетевом издании "РАММЕДИА", тел. +7 (496) 463-12-67, ramnews.ru

Раздел 2

Сведения о местоположении границ объекта

Обозначение характерных точек границ	Координаты, м		Метод определения координат характерной точки	Средняя квадратическая погрешность положения характерной точки (Mt), м	Описание обозначения точки на местности (при наличии)
	X	Y			
1	2	3	4	5	6
36	423360.87	2234489.89	Картометрический	0,1	-
37	423362.08	2234455.49	Картометрический	0,1	-
38	423362.34	2234448.10	Картометрический	0,1	-
39	423362.36	2234447.55	Картометрический	0,1	-
40	423363.59	2234413.51	Картометрический	0,1	-
41	423363.76	2234408.80	Картометрический	0,1	-
42	423362.59	2234389.26	Картометрический	0,1	-
43	423361.45	2234370.23	Картометрический	0,1	-
44	423360.58	2234355.70	Картометрический	0,1	-
45	423356.88	2234336.00	Картометрический	0,1	-
46	423353.31	2234316.99	Картометрический	0,1	-
47	423348.96	2234293.83	Картометрический	0,1	-
48	423342.52	2234259.54	Картометрический	0,1	-
49	423336.50	2234227.47	Картометрический	0,1	-
50	423334.67	2234220.81	Картометрический	0,1	-
51	423332.46	2234212.75	Картометрический	0,1	-
52	423319.10	2234164.05	Картометрический	0,1	-
53	423314.69	2234147.96	Картометрический	0,1	-
54	423304.41	2234110.48	Картометрический	0,1	-
55	423293.86	2234072.05	Картометрический	0,1	-
56	423241.94	2233884.34	Картометрический	0,1	-
57	423167.32	2233601.63	Картометрический	0,1	-
58	423164.98	2233590.44	Картометрический	0,1	-
59	423162.98	2233590.66	Картометрический	0,1	-
60	423112.62	2233596.10	Картометрический	0,1	-
61	423090.48	2233598.63	Картометрический	0,1	-
62	423061.84	2233601.81	Картометрический	0,1	-
63	423012.15	2233606.88	Картометрический	0,1	-
64	422962.81	2233612.19	Картометрический	0,1	-
65	422913.20	2233617.63	Картометрический	0,1	-
66	422863.14	2233623.08	Картометрический	0,1	-
67	422812.54	2233628.54	Картометрический	0,1	-
68	422762.16	2233633.74	Картометрический	0,1	-
69	422724.23	2233637.51	Картометрический	0,1	-
70	422722.34	2233637.18	Картометрический	0,1	-
71	422720.46	2233621.08	Картометрический	0,1	-
72	422724.67	2233608.05	Картометрический	0,1	-
73	422730.14	2233591.10	Картометрический	0,1	-
74	422728.16	2233591.29	Картометрический	0,1	-
75	422736.67	2233564.03	Картометрический	0,1	-

Страница 2819/3236, документ 573af594a40d0f29e616b139611b0587 подписан 01.09.2025, опубликован 01.09.2025 в сетевом издании "РАММЕДИА", тел. +7 (496) 463-12-67, ramnews.ru

Раздел 2

Сведения о местоположении границ объекта

Обозначение характерных точек границ	Координаты, м		Метод определения координат характерной точки	Средняя квадратическая погрешность положения характерной точки (Mt), м	Описание обозначения точки на местности (при наличии)
	X	Y			
1	2	3	4	5	6
76	422739.55	2233554.80	Картометрический	0,1	-
77	422742.43	2233545.56	Картометрический	0,1	-
78	422746.37	2233532.95	Картометрический	0,1	-
79	422748.31	2233526.71	Картометрический	0,1	-
80	422754.51	2233506.84	Картометрический	0,1	-
81	422756.64	2233500.03	Картометрический	0,1	-
82	422760.93	2233486.30	Картометрический	0,1	-
83	422768.96	2233460.58	Картометрический	0,1	-
84	422777.69	2233432.61	Картометрический	0,1	-
85	422778.43	2233430.23	Картометрический	0,1	-
86	422779.48	2233430.24	Картометрический	0,1	-
87	422794.58	2233430.31	Картометрический	0,1	-
88	422803.65	2233430.35	Картометрический	0,1	-
89	422805.16	2233430.36	Картометрический	0,1	-
90	422822.57	2233430.44	Картометрический	0,1	-
91	422831.20	2233430.49	Картометрический	0,1	-
92	422846.20	2233430.56	Картометрический	0,1	-
93	422846.28	2233430.56	Картометрический	0,1	-
94	422870.33	2233430.68	Картометрический	0,1	-
95	422894.21	2233430.80	Картометрический	0,1	-
96	422894.47	2233430.80	Картометрический	0,1	-
97	422918.62	2233430.92	Картометрический	0,1	-
98	422918.61	2233427.81	Картометрический	0,1	-
99	422918.54	2233394.08	Картометрический	0,1	-
100	422918.53	2233389.54	Картометрический	0,1	-
101	422918.45	2233357.23	Картометрический	0,1	-
102	422918.33	2233318.07	Картометрический	0,1	-
103	422918.15	2233260.73	Картометрический	0,1	-
104	422918.02	2233237.27	Картометрический	0,1	-
105	422917.96	2233226.37	Картометрический	0,1	-
106	422917.80	2233196.11	Картометрический	0,1	-
107	422917.77	2233185.28	Картометрический	0,1	-
108	422917.69	2233153.42	Картометрический	0,1	-
109	422917.66	2233144.42	Картометрический	0,1	-
110	422917.60	2233120.80	Картометрический	0,1	-
111	422598.57	2233119.16	Картометрический	0,1	-
112	422577.85	2233121.71	Картометрический	0,1	-
113	422546.18	2233120.05	Картометрический	0,1	-
114	422497.07	2233158.10	Картометрический	0,1	-
115	422493.64	2233175.00	Картометрический	0,1	-

Страница 2820/3236, документ 573af594a40d0f29e616b139611b0587 подписан 01.09.2025, опубликован 01.09.2025 в сетевом издании "РАММЕДИА", тел. +7 (496) 463-12-67, ramnews.ru

Раздел 2

Сведения о местоположении границ объекта

Обозначение характерных точек границ	Координаты, м		Метод определения координат характерной точки	Средняя квадратическая погрешность положения характерной точки (Mt), м	Описание обозначения точки на местности (при наличии)
	X	Y			
1	2	3	4	5	6
116	422464.52	2233318.47	Картометрический	0,1	-
117	422462.41	2233318.32	Картометрический	0,1	-
118	422244.51	2233302.80	Картометрический	0,1	-
119	422242.82	2233302.68	Картометрический	0,1	-
120	422223.02	2233512.25	Картометрический	0,1	-
121	422131.61	2233506.27	Картометрический	0,1	-
122	422097.61	2233504.05	Картометрический	0,1	-
123	422088.61	2233503.46	Картометрический	0,1	-
124	422058.61	2233501.50	Картометрический	0,1	-
125	422043.95	2233500.54	Картометрический	0,1	-
126	422019.61	2233492.64	Картометрический	0,1	-
127	421985.60	2233481.60	Картометрический	0,1	-
128	421940.14	2233466.85	Картометрический	0,1	-
129	421930.99	2233510.19	Картометрический	0,1	-
130	421927.11	2233510.62	Картометрический	0,1	-
131	421909.02	2233659.37	Картометрический	0,1	-
132	421875.26	2233977.17	Картометрический	0,1	-
133	421864.51	2234040.71	Картометрический	0,1	-
134	421853.74	2234209.62	Картометрический	0,1	-
135	421867.00	2234200.19	Картометрический	0,1	-
136	421850.78	2234322.82	Картометрический	0,1	-
137	421829.42	2234466.99	Картометрический	0,1	-
138	421803.92	2234531.91	Картометрический	0,1	-
139	421790.41	2234586.53	Картометрический	0,1	-
140	421830.84	2234867.97	Картометрический	0,1	-
141	421846.49	2234893.10	Картометрический	0,1	-
142	421869.24	2234929.63	Картометрический	0,1	-
143	421887.30	2234958.63	Картометрический	0,1	-
144	421898.97	2234977.38	Картометрический	0,1	-
145	421913.93	2235001.40	Картометрический	0,1	-
146	421927.78	2235023.64	Картометрический	0,1	-
147	421939.29	2235042.13	Картометрический	0,1	-
148	421952.57	2235063.45	Картометрический	0,1	-
149	422004.98	2235061.81	Картометрический	0,1	-
150	422021.72	2235067.41	Картометрический	0,1	-
151	422036.55	2235070.74	Картометрический	0,1	-
152	422050.90	2235073.97	Картометрический	0,1	-
153	422058.91	2235076.18	Картометрический	0,1	-
154	422074.96	2235081.03	Картометрический	0,1	-
155	422115.28	2235092.62	Картометрический	0,1	-

Страница 2821/3236, документ 573af594a40d0f29e616b139611b0587 подписан 01.09.2025, опубликован 01.09.2025 в сетевом издании "РАММЕДИА", тел. +7 (496) 463-12-67, ramnews.ru

Раздел 2

Сведения о местоположении границ объекта

Обозначение характерных точек границ	Координаты, м		Метод определения координат характерной точки	Средняя квадратическая погрешность положения характерной точки (Mt), м	Описание обозначения точки на местности (при наличии)
	X	Y			
1	2	3	4	5	6
156	422133.54	2235099.92	Картометрический	0,1	-
157	422193.77	2235119.14	Картометрический	0,1	-
158	422193.89	2235119.19	Картометрический	0,1	-
159	422264.53	2235101.99	Картометрический	0,1	-
160	422296.13	2235106.47	Картометрический	0,1	-
161	422308.43	2235111.74	Картометрический	0,1	-
162	422319.84	2235109.92	Картометрический	0,1	-
163	422336.76	2235089.44	Картометрический	0,1	-
164	422374.17	2235076.28	Картометрический	0,1	-
165	422387.83	2235081.28	Картометрический	0,1	-
166	422425.83	2235082.21	Картометрический	0,1	-
167	422426.01	2235008.53	Картометрический	0,1	-
168	422428.59	2234960.96	Картометрический	0,1	-
169	422442.00	2234978.44	Картометрический	0,1	-
170	422442.60	2234979.22	Картометрический	0,1	-
171	422445.60	2234923.99	Картометрический	0,1	-
172	422446.60	2234905.62	Картометрический	0,1	-
173	422449.78	2234847.00	Картометрический	0,1	-
174	422449.84	2234845.85	Картометрический	0,1	-
175	422452.96	2234788.41	Картометрический	0,1	-
176	422453.96	2234770.01	Картометрический	0,1	-
177	422457.06	2234712.94	Картометрический	0,1	-
178	422491.31	2234757.48	Картометрический	0,1	-
179	422506.03	2234776.68	Картометрический	0,1	-
180	422520.77	2234795.88	Картометрический	0,1	-
181	422535.49	2234815.07	Картометрический	0,1	-
182	422550.22	2234834.27	Картометрический	0,1	-
183	422564.96	2234853.47	Картометрический	0,1	-
184	422581.18	2234874.63	Картометрический	0,1	-
185	422597.41	2234895.79	Картометрический	0,1	-
186	422613.64	2234916.95	Картометрический	0,1	-
187	422629.88	2234938.10	Картометрический	0,1	-
188	422646.11	2234959.26	Картометрический	0,1	-
189	422662.34	2234980.42	Картометрический	0,1	-
190	422678.57	2235001.58	Картометрический	0,1	-
191	422694.80	2235022.73	Картометрический	0,1	-
192	422711.03	2235043.89	Картометрический	0,1	-
193	422719.11	2235054.53	Картометрический	0,1	-
194	422727.26	2235065.05	Картометрический	0,1	-
195	422743.49	2235086.21	Картометрический	0,1	-

Страница 2822/3236, документ 573af594a40d0f29e616b139611b0587 подписан 01.09.2025, опубликован 01.09.2025 в сетевом издании "РАММЕДИА", тел. +7 (496) 463-12-67, ramnews.ru

Раздел 2

Сведения о местоположении границ объекта

Обозначение характерных точек границ	Координаты, м		Метод определения координат характерной точки	Средняя квадратическая погрешность положения характерной точки (Mt), м	Описание обозначения точки на местности (при наличии)
	X	Y			
1	2	3	4	5	6
196	422762.16	2235110.54	Картометрический	0,1	-
197	422784.05	2235139.18	Картометрический	0,1	-
198	422764.80	2235149.99	Картометрический	0,1	-
199	422746.06	2235160.51	Картометрический	0,1	-
200	422719.28	2235175.55	Картометрический	0,1	-
201	422711.98	2235179.66	Картометрический	0,1	-
202	422690.06	2235191.96	Картометрический	0,1	-
203	422662.89	2235207.22	Картометрический	0,1	-
204	422640.61	2235219.73	Картометрический	0,1	-
205	422631.18	2235225.03	Картометрический	0,1	-
206	422631.90	2235225.97	Картометрический	0,1	-
207	422651.54	2235251.57	Картометрический	0,1	-
208	422671.18	2235277.17	Картометрический	0,1	-
1	422671.32	2235277.35	Картометрический	0,1	-
209	423169.71	2233919.58	Картометрический	0,1	-
210	423180.54	2233972.33	Картометрический	0,1	-
211	423110.27	2234006.22	Картометрический	0,1	-
212	423050.69	2234030.97	Картометрический	0,1	-
213	423018.65	2234029.93	Картометрический	0,1	-
214	422992.69	2234043.08	Картометрический	0,1	-
215	422992.70	2234043.79	Картометрический	0,1	-
216	422988.02	2234051.55	Картометрический	0,1	-
217	422950.72	2234052.13	Картометрический	0,1	-
218	422918.80	2234042.37	Картометрический	0,1	-
219	422908.60	2233989.14	Картометрический	0,1	-
220	422869.08	2233797.49	Картометрический	0,1	-
221	422872.92	2233794.93	Картометрический	0,1	-
222	422917.52	2233792.33	Картометрический	0,1	-
223	422961.31	2233789.78	Картометрический	0,1	-
224	423004.55	2233787.26	Картометрический	0,1	-
225	423046.97	2233784.79	Картометрический	0,1	-
226	423100.53	2233781.67	Картометрический	0,1	-
227	423098.69	2233776.13	Картометрический	0,1	-
228	423104.86	2233775.53	Картометрический	0,1	-
229	423111.61	2233814.64	Картометрический	0,1	-
230	423138.94	2233814.88	Картометрический	0,1	-
231	423169.64	2233919.35	Картометрический	0,1	-
209	423169.71	2233919.58	Картометрический	0,1	-

Страница 2823/3236, документ 573af594a40d0f29e616b139611b0587
подписан 01.09.2025, опубликован 01.09.2025 в сетевом
издании "РАММЕДИА", тел. +7 (496) 463-12-67, ramnews.ru

Раздел 2

Сведения о местоположении границ объекта

3. Сведения о характерных точках части (частей) границы объекта

Обозначение характерных точек границ	Координаты, м		Метод определения координат характерной точки	Средняя квадратическая погрешность положения характерной точки (Mt), м	Описание обозначения точки на местности (при наличии)
	X	Y			
1	2	3	4	5	6
-	-	-	-	-	-

Страница 2824/3236, документ 573af594a40d0f29e616b139611b0587 подписан 01.09.2025, опубликован 01.09.2025 в сетевом издании "РАММЕДИА", тел. +7 (496) 463-12-67, ramnews.ru

Раздел 3

Сведения о местоположении измененных (уточненных) границ объекта

1. Система координат -

2. Сведения о характерных точках границ объекта

Обозначение характерных точек границ	Существующие координаты, м		Измененные (уточненные) координаты, м		Метод определения координат характерной точки	Средняя квадратическая погрешность положения характерной точки (Mt), м	Описание обозначения точки на местности (при наличии)
	X	Y	X	Y			
1	2	3	4	5	6	7	8
-	-	-	-	-	-	-	

3. Сведения о характерных точках части (частей) границы объекта

Обозначение характерных точек границ	Существующие координаты, м		Измененные (уточненные) координаты, м		Метод определения координат характерной точки	Средняя квадратическая погрешность положения характерной точки (Mt), м	Описание обозначения точки на местности (при наличии)
	X	Y	X	Y			
1	2	3	4	5	6	7	8
-	-	-	-	-	-	-	

Страница 2825/3236, документ 573af594a40d0f29e616b139611b0587
подписан 01.09.2025, опубликован 01.09.2025 в сетевом
издании "РАММЕДИА", тел. +7 (496) 463-12-67, ramnews.ru

ГРАФИЧЕСКОЕ ОПИСАНИЕ
местоположения границ населенных пунктов, территориальных зон, особо охраняемых природных территорий, зон с особыми условиями использования территории

с. Загорново

(наименование объекта, местоположение границ которого описано (далее - объект))

Раздел 1

Сведения об объекте

№ п/п	Характеристики объекта	Описание характеристик
1	2	3
1.	Местоположение объекта	Московская область, Раменский муниципальный округ
2.	Площадь объекта +/- величина погрешности определения площади (Р +/- Дельта Р)	1561682 кв. м ± 437 кв. м
3.	Иные характеристики объекта	

Страница 2826/3236, документ 573af594a40d0f29e616b139611b0587 подписан 01.09.2025, опубликован 01.09.2025 в сетевом издании "РАММЕДИА", тел. +7 (496) 463-12-67, ramnews.ru

Раздел 2

Сведения о местоположении границ объекта

1. Система координат МСК-50, зона 2

2. Сведения о характерных точках границ объекта

Обозначение характерных точек границ	Координаты, м		Метод определения координат характерной точки	Средняя квадратическая погрешность положения характерной точки (Mt), м	Описание обозначения точки на местности (при наличии)
	X	Y			
1	2	3	4	5	6
1	443182.84	2241092.49	Картометрический	0,1	-
2	443211.85	2241075.59	Картометрический	0,1	-
3	443220.31	2241069.46	Картометрический	0,1	-
4	443220.80	2241069.09	Картометрический	0,1	-
5	443231.89	2241060.06	Картометрический	0,1	-
6	443228.28	2241056.22	Картометрический	0,1	-
7	443236.52	2241049.72	Картометрический	0,1	-
8	443290.58	2241008.20	Картометрический	0,1	-
9	443337.89	2240966.72	Картометрический	0,1	-
10	443385.38	2240922.49	Картометрический	0,1	-
11	443428.82	2240883.45	Картометрический	0,1	-
12	443435.30	2240877.62	Картометрический	0,1	-
13	443435.72	2240877.25	Картометрический	0,1	-
14	443437.62	2240880.61	Картометрический	0,1	-
15	443442.08	2240888.52	Картометрический	0,1	-
16	443454.33	2240903.73	Картометрический	0,1	-
17	443458.81	2240907.29	Картометрический	0,1	-
18	443473.87	2240919.26	Картометрический	0,1	-
19	443487.79	2240921.57	Картометрический	0,1	-
20	443513.65	2240917.59	Картометрический	0,1	-
21	443533.88	2240909.65	Картометрический	0,1	-
22	443555.78	2240894.10	Картометрический	0,1	-
23	443569.17	2240883.75	Картометрический	0,1	-
24	443582.32	2240873.58	Картометрический	0,1	-
25	443589.55	2240867.96	Картометрический	0,1	-
26	443610.85	2240851.41	Картометрический	0,1	-
27	443627.45	2240837.84	Картометрический	0,1	-
28	443636.83	2240828.21	Картометрический	0,1	-
29	443639.04	2240828.54	Картометрический	0,1	-
30	443655.26	2240814.61	Картометрический	0,1	-
31	443657.19	2240812.95	Картометрический	0,1	-
32	443652.82	2240808.04	Картометрический	0,1	-
33	443654.70	2240804.08	Картометрический	0,1	-
34	443656.90	2240799.46	Картометрический	0,1	-
35	443664.20	2240795.16	Картометрический	0,1	-

Страница 2827/3236, документ 573af594a40d0f29e616b139611b0587 подписан 01.09.2025, опубликован 01.09.2025 в сетевом издании "РАММЕДИА", тел. +7 (496) 463-12-67, ramnews.ru

Раздел 2

Сведения о местоположении границ объекта

Обозначение характерных точек границ	Координаты, м		Метод определения координат характерной точки	Средняя квадратическая погрешность положения характерной точки (Mt), м	Описание обозначения точки на местности (при наличии)
	X	Y			
1	2	3	4	5	6
36	443672.17	2240781.93	Картометрический	0,1	-
37	443675.50	2240771.35	Картометрический	0,1	-
38	443673.85	2240763.08	Картометрический	0,1	-
39	443688.62	2240749.84	Картометрический	0,1	-
40	443700.20	2240765.71	Картометрический	0,1	-
41	443716.42	2240786.88	Картометрический	0,1	-
42	443728.99	2240804.07	Картометрический	0,1	-
43	443736.28	2240810.02	Картометрический	0,1	-
44	443752.99	2240832.83	Картометрический	0,1	-
45	443760.58	2240843.47	Картометрический	0,1	-
46	443789.93	2240884.62	Картометрический	0,1	-
47	443800.63	2240899.62	Картометрический	0,1	-
48	443818.66	2240915.93	Картометрический	0,1	-
49	443821.82	2240918.79	Картометрический	0,1	-
50	443825.07	2240920.62	Картометрический	0,1	-
51	443873.29	2240947.75	Картометрический	0,1	-
52	443884.09	2240953.83	Картометрический	0,1	-
53	443890.80	2240958.01	Картометрический	0,1	-
54	443912.63	2240971.60	Картометрический	0,1	-
55	443930.64	2240982.81	Картометрический	0,1	-
56	443951.92	2240996.06	Картометрический	0,1	-
57	443961.59	2241002.08	Картометрический	0,1	-
58	443978.81	2241011.34	Картометрический	0,1	-
59	443994.52	2240994.34	Картометрический	0,1	-
60	444002.05	2240986.19	Картометрический	0,1	-
61	444012.01	2240974.94	Картометрический	0,1	-
62	444012.62	2240970.11	Картометрический	0,1	-
63	444013.35	2240964.36	Картометрический	0,1	-
64	444009.38	2240955.10	Картометрический	0,1	-
65	443990.18	2240931.96	Картометрический	0,1	-
66	443955.62	2240893.04	Картометрический	0,1	-
67	443950.48	2240882.36	Картометрический	0,1	-
68	443949.17	2240868.47	Картометрический	0,1	-
69	443949.54	2240867.43	Картометрический	0,1	-
70	443953.16	2240857.23	Картометрический	0,1	-
71	443966.45	2240826.79	Картометрический	0,1	-
72	443982.08	2240806.24	Картометрический	0,1	-
73	443993.41	2240791.34	Картометрический	0,1	-
74	444004.88	2240776.25	Картометрический	0,1	-
75	444016.26	2240761.29	Картометрический	0,1	-

Страница 2828/3236, документ 573af594a40d0f29e616b139611b0587 подписан 01.09.2025, опубликован 01.09.2025 в сетевом издании "РАММЕДИА", тел. +7 (496) 463-12-67, ramnews.ru

Раздел 2

Сведения о местоположении границ объекта

Обозначение характерных точек границ	Координаты, м		Метод определения координат характерной точки	Средняя квадратическая погрешность положения характерной точки (Mt), м	Описание обозначения точки на местности (при наличии)
	X	Y			
1	2	3	4	5	6
76	444026.69	2240748.87	Картометрический	0,1	-
77	444038.89	2240734.34	Картометрический	0,1	-
78	444043.48	2240728.87	Картометрический	0,1	-
79	444053.56	2240721.09	Картометрический	0,1	-
80	444061.92	2240714.64	Картометрический	0,1	-
81	444068.08	2240708.16	Картометрический	0,1	-
82	444073.87	2240702.07	Картометрический	0,1	-
83	444077.66	2240694.65	Картометрический	0,1	-
84	444092.08	2240714.41	Картометрический	0,1	-
85	444119.04	2240692.93	Картометрический	0,1	-
86	444095.42	2240659.84	Картометрический	0,1	-
87	444105.27	2240640.54	Картометрический	0,1	-
88	444116.54	2240638.54	Картометрический	0,1	-
89	444128.48	2240635.57	Картометрический	0,1	-
90	444137.77	2240634.24	Картометрический	0,1	-
91	444151.34	2240639.53	Картометрический	0,1	-
92	444160.30	2240638.20	Картометрический	0,1	-
93	444171.58	2240636.54	Картометрический	0,1	-
94	444187.49	2240631.24	Картометрический	0,1	-
95	444203.41	2240623.96	Картометрический	0,1	-
96	444211.38	2240608.75	Картометрический	0,1	-
97	444233.60	2240604.10	Картометрический	0,1	-
98	444246.86	2240596.83	Картометрический	0,1	-
99	444261.44	2240600.13	Картометрический	0,1	-
100	444270.71	2240607.40	Картометрический	0,1	-
101	444283.31	2240607.39	Картометрический	0,1	-
102	444288.94	2240616.21	Картометрический	0,1	-
103	444306.78	2240644.17	Картометрический	0,1	-
104	444309.53	2240648.52	Картометрический	0,1	-
105	444318.03	2240661.94	Картометрический	0,1	-
106	444325.42	2240673.61	Картометрический	0,1	-
107	444332.57	2240684.91	Картометрический	0,1	-
108	444338.96	2240678.44	Картометрический	0,1	-
109	444354.82	2240674.15	Картометрический	0,1	-
110	444376.14	2240648.25	Картометрический	0,1	-
111	444383.35	2240645.74	Картометрический	0,1	-
112	444425.50	2240649.08	Картометрический	0,1	-
113	444437.10	2240617.75	Картометрический	0,1	-
114	444429.91	2240606.93	Картометрический	0,1	-
115	444475.37	2240583.96	Картометрический	0,1	-

Страница 2829/3236, документ 573af594a40d0f29e616b139611b0587 подписан 01.09.2025, опубликован 01.09.2025 в сетевом издании "РАММЕДИА", тел. +7 (496) 463-12-67, ramnews.ru

Раздел 2

Сведения о местоположении границ объекта

Обозначение характерных точек границ	Координаты, м		Метод определения координат характерной точки	Средняя квадратическая погрешность положения характерной точки (Mt), м	Описание обозначения точки на местности (при наличии)
	X	Y			
1	2	3	4	5	6
116	444484.31	2240612.09	Картометрический	0,1	-
117	444493.64	2240627.25	Картометрический	0,1	-
118	444514.20	2240621.89	Картометрический	0,1	-
119	444518.19	2240609.64	Картометрический	0,1	-
120	444512.07	2240606.02	Картометрический	0,1	-
121	444515.36	2240582.97	Картометрический	0,1	-
122	444540.56	2240592.04	Картометрический	0,1	-
123	444552.13	2240576.93	Картометрический	0,1	-
124	444556.90	2240536.58	Картометрический	0,1	-
125	444569.90	2240525.08	Картометрический	0,1	-
126	444598.34	2240534.87	Картометрический	0,1	-
127	444618.91	2240519.07	Картометрический	0,1	-
128	444620.04	2240495.65	Картометрический	0,1	-
129	444622.64	2240462.87	Картометрический	0,1	-
130	444591.67	2240457.03	Картометрический	0,1	-
131	444581.61	2240440.80	Картометрический	0,1	-
132	444553.16	2240435.33	Картометрический	0,1	-
133	444541.68	2240409.00	Картометрический	0,1	-
134	444529.13	2240385.19	Картометрический	0,1	-
135	444528.08	2240371.86	Картометрический	0,1	-
136	444529.93	2240348.80	Картометрический	0,1	-
137	444526.44	2240299.07	Картометрический	0,1	-
138	444523.26	2240270.95	Картометрический	0,1	-
139	444520.10	2240234.56	Картометрический	0,1	-
140	444522.32	2240208.62	Картометрический	0,1	-
141	444530.99	2240198.91	Картометрический	0,1	-
142	444553.70	2240193.91	Картометрический	0,1	-
143	444555.55	2240171.22	Картометрический	0,1	-
144	444543.34	2240153.53	Картометрический	0,1	-
145	444518.15	2240141.95	Картометрический	0,1	-
146	444493.81	2240068.75	Картометрический	0,1	-
147	444497.46	2240048.94	Картометрический	0,1	-
148	444510.82	2240037.80	Картометрический	0,1	-
149	444539.97	2240050.48	Картометрический	0,1	-
150	444552.23	2240048.35	Картометрический	0,1	-
151	444560.56	2240031.43	Картометрический	0,1	-
152	444545.18	2239981.67	Картометрический	0,1	-
153	444529.42	2239938.76	Картометрический	0,1	-
154	444513.60	2239926.11	Картометрический	0,1	-
155	444493.77	2239929.30	Картометрический	0,1	-

Страница 2830/3236, документ 573af594a40d0f29e616b139611b0587 подписан 01.09.2025, опубликован 01.09.2025 в сетевом издании "РАММЕДИА", тел. +7 (496) 463-12-67, ramnews.ru

Раздел 2

Сведения о местоположении границ объекта

Обозначение характерных точек границ	Координаты, м		Метод определения координат характерной точки	Средняя квадратическая погрешность положения характерной точки (Mt), м	Описание обозначения точки на местности (при наличии)
	X	Y			
1	2	3	4	5	6
156	444484.10	2239902.98	Картометрический	0,1	-
157	444492.10	2239871.65	Картометрический	0,1	-
158	444495.14	2239805.00	Картометрический	0,1	-
159	444490.91	2239765.36	Картометрический	0,1	-
160	444456.73	2239747.97	Картометрический	0,1	-
161	444405.94	2239738.85	Картометрический	0,1	-
162	444398.42	2239718.29	Картометрический	0,1	-
163	444404.62	2239689.48	Картометрический	0,1	-
164	444414.36	2239683.37	Картометрический	0,1	-
165	444435.42	2239688.47	Картометрический	0,1	-
166	444442.10	2239682.36	Картометрический	0,1	-
167	444440.01	2239653.89	Картометрический	0,1	-
168	444436.27	2239636.41	Картометрический	0,1	-
169	444427.51	2239606.30	Картометрический	0,1	-
170	444426.10	2239594.04	Картометрический	0,1	-
171	444418.21	2239579.25	Картометрический	0,1	-
172	444396.63	2239562.63	Картометрический	0,1	-
173	444350.62	2239516.76	Картометрический	0,1	-
174	444331.91	2239506.62	Картометрический	0,1	-
175	444311.01	2239505.49	Картометрический	0,1	-
176	444305.23	2239509.80	Картометрический	0,1	-
177	444312.04	2239528.55	Картометрический	0,1	-
178	444310.22	2239534.31	Картометрический	0,1	-
179	444293.28	2239534.27	Картометрический	0,1	-
180	444280.89	2239532.77	Картометрический	0,1	-
181	444259.61	2239526.67	Картометрический	0,1	-
182	444246.82	2239523.35	Картометрический	0,1	-
183	444232.04	2239528.00	Картометрический	0,1	-
184	444219.81	2239522.56	Картометрический	0,1	-
185	444209.74	2239508.48	Картометрический	0,1	-
186	444189.96	2239496.54	Картометрический	0,1	-
187	444191.46	2239472.41	Картометрический	0,1	-
188	444197.03	2239404.32	Картометрический	0,1	-
189	444188.08	2239381.59	Картометрический	0,1	-
190	444153.51	2239367.45	Картометрический	0,1	-
191	444131.14	2239382.18	Картометрический	0,1	-
192	444136.86	2239401.64	Картометрический	0,1	-
193	444132.52	2239406.32	Картометрический	0,1	-
194	444116.67	2239401.60	Картометрический	0,1	-
195	444088.83	2239370.00	Картометрический	0,1	-

Страница 2831/3236, документ 573af594a40d0f29e616b139611b0587 подписан 01.09.2025, опубликован 01.09.2025 в сетевом издании "РАММЕДИА", тел. +7 (496) 463-12-67, ramnews.ru

Раздел 2

Сведения о местоположении границ объекта

Обозначение характерных точек границ	Координаты, м		Метод определения координат характерной точки	Средняя квадратическая погрешность положения характерной точки (Mt), м	Описание обозначения точки на местности (при наличии)
	X	Y			
1	2	3	4	5	6
196	444085.62	2239355.75	Картометрический	0,1	-
197	444077.52	2239352.67	Картометрический	0,1	-
198	444046.32	2239362.33	Картометрический	0,1	-
199	444026.51	2239359.57	Картометрический	0,1	-
200	444010.69	2239346.02	Картометрический	0,1	-
201	443996.45	2239349.95	Картометрический	0,1	-
202	443990.27	2239369.40	Картометрический	0,1	-
203	443975.14	2239367.01	Картометрический	0,1	-
204	443948.89	2239346.23	Картометрический	0,1	-
205	443940.27	2239333.41	Картометрический	0,1	-
206	443935.47	2239304.94	Картометрический	0,1	-
207	443929.02	2239289.07	Картометрический	0,1	-
208	443911.93	2239279.85	Картометрический	0,1	-
209	443901.65	2239284.67	Картометрический	0,1	-
210	443885.74	2239301.93	Картометрический	0,1	-
211	443853.29	2239314.10	Картометрический	0,1	-
212	443836.71	2239311.90	Картометрический	0,1	-
213	443835.80	2239311.34	Картометрический	0,1	-
214	443792.86	2239278.62	Картометрический	0,1	-
215	443768.38	2239256.95	Картометрический	0,1	-
216	443759.08	2239250.71	Картометрический	0,1	-
217	443749.75	2239259.30	Картометрический	0,1	-
218	443648.65	2239353.57	Картометрический	0,1	-
219	443379.61	2239567.35	Картометрический	0,1	-
220	443321.95	2239589.39	Картометрический	0,1	-
221	443315.18	2239594.54	Картометрический	0,1	-
222	443279.28	2239621.09	Картометрический	0,1	-
223	443267.64	2239630.27	Картометрический	0,1	-
224	443247.52	2239646.33	Картометрический	0,1	-
225	443210.97	2239710.50	Картометрический	0,1	-
226	443123.23	2239784.98	Картометрический	0,1	-
227	443129.73	2239818.83	Картометрический	0,1	-
228	443134.95	2239831.17	Картометрический	0,1	-
229	443141.34	2239833.17	Картометрический	0,1	-
230	443181.73	2239847.07	Картометрический	0,1	-
231	443189.65	2239849.79	Картометрический	0,1	-
232	443197.92	2239853.40	Картометрический	0,1	-
233	443207.41	2239857.54	Картометрический	0,1	-
234	443218.55	2239877.70	Картометрический	0,1	-
235	443219.71	2239879.88	Картометрический	0,1	-

Страница 2832/3236, документ 573af594a40d0f29e616b139611b0587 подписан 01.09.2025, опубликован 01.09.2025 в сетевом издании "РАММЕДИА", тел. +7 (496) 463-12-67, ramnews.ru

Раздел 2

Сведения о местоположении границ объекта

Обозначение характерных точек границ	Координаты, м		Метод определения координат характерной точки	Средняя квадратическая погрешность положения характерной точки (Mt), м	Описание обозначения точки на местности (при наличии)
	X	Y			
1	2	3	4	5	6
236	443230.00	2239899.25	Картометрический	0,1	-
237	443236.79	2239912.40	Картометрический	0,1	-
238	443250.87	2239917.68	Картометрический	0,1	-
239	443279.99	2239928.60	Картометрический	0,1	-
240	443307.40	2239938.88	Картометрический	0,1	-
241	443325.19	2239945.55	Картометрический	0,1	-
242	443328.26	2239946.70	Картометрический	0,1	-
243	443327.85	2239951.22	Картометрический	0,1	-
244	443334.61	2239952.40	Картометрический	0,1	-
245	443348.01	2239954.74	Картометрический	0,1	-
246	443348.10	2239954.14	Картометрический	0,1	-
247	443363.62	2239959.91	Картометрический	0,1	-
248	443380.00	2239966.00	Картометрический	0,1	-
249	443391.93	2239968.25	Картометрический	0,1	-
250	443406.50	2239971.00	Картометрический	0,1	-
251	443421.20	2239974.15	Картометрический	0,1	-
252	443449.62	2239980.24	Картометрический	0,1	-
253	443455.50	2239981.50	Картометрический	0,1	-
254	443479.92	2239986.68	Картометрический	0,1	-
255	443492.46	2239989.34	Картометрический	0,1	-
256	443505.00	2239992.00	Картометрический	0,1	-
257	443515.02	2239994.65	Картометрический	0,1	-
258	443520.02	2239995.99	Картометрический	0,1	-
259	443522.26	2240003.76	Картометрический	0,1	-
260	443527.21	2240020.92	Картометрический	0,1	-
261	443529.23	2240032.31	Картометрический	0,1	-
262	443532.72	2240051.98	Картометрический	0,1	-
263	443532.95	2240074.09	Картометрический	0,1	-
264	443533.37	2240114.39	Картометрический	0,1	-
265	443533.77	2240152.75	Картометрический	0,1	-
266	443534.00	2240174.61	Картометрический	0,1	-
267	443534.31	2240204.10	Картометрический	0,1	-
268	443534.53	2240224.80	Картометрический	0,1	-
269	443534.70	2240241.48	Картометрический	0,1	-
270	443534.42	2240249.74	Картометрический	0,1	-
271	443533.55	2240275.36	Картометрический	0,1	-
272	443532.62	2240283.96	Картометрический	0,1	-
273	443530.73	2240301.44	Картометрический	0,1	-
274	443528.79	2240315.85	Картометрический	0,1	-
275	443528.49	2240318.30	Картометрический	0,1	-

Страница 2833/3236, документ 573af594a40d0f29e616b139611b0587 подписан 01.09.2025, опубликован 01.09.2025 в сетевом издании "РАММЕДИА", тел. +7 (496) 463-12-67, ramnews.ru

Раздел 2

Сведения о местоположении границ объекта

Обозначение характерных точек границ	Координаты, м		Метод определения координат характерной точки	Средняя квадратическая погрешность положения характерной точки (Mt), м	Описание обозначения точки на местности (при наличии)
	X	Y			
1	2	3	4	5	6
276	443528.41	2240318.29	Картометрический	0,1	-
277	443528.31	2240319.41	Картометрический	0,1	-
278	443526.25	2240334.68	Картометрический	0,1	-
279	443522.22	2240346.69	Картометрический	0,1	-
280	443514.53	2240369.61	Картометрический	0,1	-
281	443505.35	2240402.31	Картометрический	0,1	-
282	443501.15	2240417.27	Картометрический	0,1	-
283	443498.51	2240427.57	Картометрический	0,1	-
284	443495.10	2240440.88	Картометрический	0,1	-
285	443492.76	2240450.02	Картометрический	0,1	-
286	443490.06	2240462.53	Картометрический	0,1	-
287	443478.75	2240460.22	Картометрический	0,1	-
288	443466.15	2240457.02	Картометрический	0,1	-
289	443463.35	2240465.52	Картометрический	0,1	-
290	443469.45	2240467.42	Картометрический	0,1	-
291	443487.88	2240472.66	Картометрический	0,1	-
292	443487.60	2240473.94	Картометрический	0,1	-
293	443487.30	2240474.13	Картометрический	0,1	-
294	443470.06	2240469.25	Картометрический	0,1	-
295	443447.95	2240462.83	Картометрический	0,1	-
296	443441.75	2240476.43	Картометрический	0,1	-
297	443443.13	2240476.90	Картометрический	0,1	-
298	443435.15	2240493.94	Картометрический	0,1	-
299	443481.98	2240499.87	Картометрический	0,1	-
300	443478.24	2240513.20	Картометрический	0,1	-
301	443474.05	2240516.48	Картометрический	0,1	-
302	443470.46	2240519.29	Картометрический	0,1	-
303	443444.33	2240536.49	Картометрический	0,1	-
304	443443.20	2240543.70	Картометрический	0,1	-
305	443450.50	2240552.50	Картометрический	0,1	-
306	443451.65	2240554.80	Картометрический	0,1	-
307	443459.02	2240569.54	Картометрический	0,1	-
308	443460.50	2240572.50	Картометрический	0,1	-
309	443455.74	2240599.35	Картометрический	0,1	-
310	443435.13	2240715.54	Картометрический	0,1	-
311	443434.64	2240718.31	Картометрический	0,1	-
312	443432.42	2240723.30	Картометрический	0,1	-
313	443418.30	2240738.14	Картометрический	0,1	-
314	443414.09	2240729.19	Картометрический	0,1	-
315	443413.59	2240729.69	Картометрический	0,1	-

Страница 2834/3236, документ 573af594a40d0f29e616b139611b0587 подписан 01.09.2025, опубликован 01.09.2025 в сетевом издании "РАММЕДИА", тел. +7 (496) 463-12-67, ramnews.ru

Раздел 2

Сведения о местоположении границ объекта

Обозначение характерных точек границ	Координаты, м		Метод определения координат характерной точки	Средняя квадратическая погрешность положения характерной точки (Mt), м	Описание обозначения точки на местности (при наличии)
	X	Y			
1	2	3	4	5	6
316	443411.08	2240732.27	Картометрический	0,1	-
317	443384.18	2240759.93	Картометрический	0,1	-
318	443361.80	2240782.94	Картометрический	0,1	-
319	443373.70	2240808.61	Картометрический	0,1	-
320	443386.96	2240837.22	Картометрический	0,1	-
321	443388.98	2240841.57	Картометрический	0,1	-
322	443389.52	2240842.60	Картометрический	0,1	-
323	443390.33	2240841.74	Картометрический	0,1	-
324	443403.67	2240827.53	Картометрический	0,1	-
325	443419.37	2240858.35	Картометрический	0,1	-
326	443413.24	2240864.06	Картометрический	0,1	-
327	443416.94	2240869.46	Картометрический	0,1	-
328	443362.93	2240916.66	Картометрический	0,1	-
329	443362.88	2240916.71	Картометрический	0,1	-
330	443247.52	2241018.79	Картометрический	0,1	-
331	443231.58	2241032.10	Картометрический	0,1	-
332	443218.17	2241042.86	Картометрический	0,1	-
333	443218.12	2241042.91	Картометрический	0,1	-
334	443207.15	2241051.83	Картометрический	0,1	-
335	443194.56	2241060.95	Картометрический	0,1	-
336	443173.51	2241074.37	Картометрический	0,1	-
337	443143.45	2241092.37	Картометрический	0,1	-
338	443145.64	2241092.38	Картометрический	0,1	-
339	443156.30	2241092.41	Картометрический	0,1	-
340	443165.11	2241092.44	Картометрический	0,1	-
341	443182.08	2241092.48	Картометрический	0,1	-
1	443182.84	2241092.49	Картометрический	0,1	-
342	443497.62	2241693.03	Картометрический	0,1	-
343	443617.67	2241484.17	Картометрический	0,1	-
344	443498.39	2241355.44	Картометрический	0,1	-
345	443477.74	2241339.67	Картометрический	0,1	-
346	443473.87	2241342.02	Картометрический	0,1	-
347	443461.20	2241332.49	Картометрический	0,1	-
348	443436.25	2241347.65	Картометрический	0,1	-
349	443435.20	2241365.56	Картометрический	0,1	-
350	443433.23	2241399.32	Картометрический	0,1	-
351	443380.46	2241499.57	Картометрический	0,1	-
352	443383.54	2241503.86	Картометрический	0,1	-
353	443383.53	2241505.51	Картометрический	0,1	-
354	443364.98	2241540.78	Картометрический	0,1	-

Страница 2835/3236, документ 573af594a40d0f29e616b139611b0587 подписан 01.09.2025, опубликован 01.09.2025 в сетевом издании "РАММЕДИА", тел. +7 (496) 463-12-67, ramnews.ru

Раздел 2

Сведения о местоположении границ объекта

Обозначение характерных точек границ	Координаты, м		Метод определения координат характерной точки	Средняя квадратическая погрешность положения характерной точки (Mt), м	Описание обозначения точки на местности (при наличии)
	X	Y			
1	2	3	4	5	6
355	443379.79	2241549.63	Картометрический	0,1	-
356	443475.19	2241609.92	Картометрический	0,1	-
342	443497.62	2241693.03	Картометрический	0,1	-

3. Сведения о характерных точках части (частей) границы объекта

Обозначение характерных точек границ	Координаты, м		Метод определения координат характерной точки	Средняя квадратическая погрешность положения характерной точки (Mt), м	Описание обозначения точки на местности (при наличии)
	X	Y			
1	2	3	4	5	6
-	-	-	-	-	-

Страница 2836/3236, документ 573af594a40d0f29e616b139611b0587 подписан 01.09.2025, опубликован 01.09.2025 в сетевом издании "РАММЕДИА", тел. +7 (496) 463-12-67, ramnews.ru

Раздел 3

Сведения о местоположении измененных (уточненных) границ объекта

1. Система координат -

2. Сведения о характерных точках границ объекта

Обозначение характерных точек границ	Существующие координаты, м		Измененные (уточненные) координаты, м		Метод определения координат характерной точки	Средняя квадратическая погрешность положения характерной точки (Mt), м	Описание обозначения точки на местности (при наличии)
	X	Y	X	Y			
1	2	3	4	5	6	7	8
-	-	-	-	-	-	-	

3. Сведения о характерных точках части (частей) границы объекта

Обозначение характерных точек границ	Существующие координаты, м		Измененные (уточненные) координаты, м		Метод определения координат характерной точки	Средняя квадратическая погрешность положения характерной точки (Mt), м	Описание обозначения точки на местности (при наличии)
	X	Y	X	Y			
1	2	3	4	5	6	7	8
-	-	-	-	-	-	-	

Страница 2837/3236, документ 573af594a40d0f29e616b139611b0587
подписан 01.09.2025, опубликован 01.09.2025 в сетевом
издании "РАММЕДИА", тел. +7 (496) 463-12-67, ramnews.ru

ГРАФИЧЕСКОЕ ОПИСАНИЕ
местоположения границ населенных пунктов, территориальных зон, особо охраняемых природных территорий, зон с особыми условиями использования территории

с. Захарово

(наименование объекта, местоположение границ которого описано (далее - объект))

Раздел 1

Сведения об объекте

№ п/п	Характеристики объекта	Описание характеристик
1	2	3
1.	Местоположение объекта	Московская область, Раменский муниципальный округ
2.	Площадь объекта +/- величина погрешности определения площади (Р +/- Дельта Р)	940753 кв. м ± 339 кв. м
3.	Иные характеристики объекта	

Страница 2838/3236, документ 573af594a40d0f29e616b139611b0587 подписан 01.09.2025, опубликован 01.09.2025 в сетевом издании "РАММЕДИА", тел. +7 (496) 463-12-67, ramnews.ru

Раздел 2

Сведения о местоположении границ объекта

1. Система координат МСК-50, зона 2

2. Сведения о характерных точках границ объекта

Обозначение характерных точек границ	Координаты, м		Метод определения координат характерной точки	Средняя квадратическая погрешность положения характерной точки (Mt), м	Описание обозначения точки на местности (при наличии)
	X	Y			
1	2	3	4	5	6
1	457383.64	2238912.13	Картометрический	0,1	-
2	457384.21	2238911.57	Картометрический	0,1	-
3	457390.96	2238917.49	Картометрический	0,1	-
4	457380.19	2238928.11	Картометрический	0,1	-
5	457394.33	2238939.39	Картометрический	0,1	-
6	457411.53	2238951.74	Картометрический	0,1	-
7	457416.08	2238947.20	Картометрический	0,1	-
8	457428.97	2238958.58	Картометрический	0,1	-
9	457433.11	2238954.48	Картометрический	0,1	-
10	457437.93	2238958.70	Картометрический	0,1	-
11	457452.12	2238964.73	Картометрический	0,1	-
12	457475.91	2238966.15	Картометрический	0,1	-
13	457501.86	2238949.10	Картометрический	0,1	-
14	457513.55	2238946.98	Картометрический	0,1	-
15	457523.86	2238946.28	Картометрический	0,1	-
16	457537.33	2238948.75	Картометрический	0,1	-
17	457555.43	2238959.06	Картометрический	0,1	-
18	457569.63	2238971.48	Картометрический	0,1	-
19	457571.78	2238982.49	Картометрический	0,1	-
20	457565.38	2238988.18	Картометрический	0,1	-
21	457391.76	2238971.84	Картометрический	0,1	-
22	457407.02	2238968.29	Картометрический	0,1	-
23	457408.81	2238962.24	Картометрический	0,1	-
24	457404.89	2238952.31	Картометрический	0,1	-
25	457381.09	2238938.10	Картометрический	0,1	-
26	457367.96	2238923.91	Картометрический	0,1	-
27	457361.93	2238922.49	Картометрический	0,1	-
28	457356.97	2238931.01	Картометрический	0,1	-
29	457356.61	2238949.47	Картометрический	0,1	-
30	457365.49	2238959.05	Картометрический	0,1	-
31	457345.63	2238953.75	Картометрический	0,1	-
32	457322.88	2238934.90	Картометрический	0,1	-
33	457322.89	2238927.14	Картометрический	0,1	-
34	457337.14	2238892.46	Картометрический	0,1	-
35	457326.52	2238863.55	Картометрический	0,1	-

Страница 2839/3236, документ 573af594a40d0f29e616b139611b0587 подписан 01.09.2025, опубликован 01.09.2025 в сетевом издании "РАММЕДИА", тел. +7 (496) 463-12-67, ramnews.ru

Раздел 2

Сведения о местоположении границ объекта

Обозначение характерных точек границ	Координаты, м		Метод определения координат характерной точки	Средняя квадратическая погрешность положения характерной точки (Mt), м	Описание обозначения точки на местности (при наличии)
	X	Y			
1	2	3	4	5	6
36	457318.49	2238854.09	Картометрический	0,1	-
37	457297.45	2238843.03	Картометрический	0,1	-
38	457295.89	2238834.79	Картометрический	0,1	-
39	457303.69	2238812.62	Картометрический	0,1	-
40	457300.28	2238805.27	Картометрический	0,1	-
41	457284.68	2238803.35	Картометрический	0,1	-
42	457275.92	2238803.13	Картометрический	0,1	-
43	457271.47	2238811.35	Картометрический	0,1	-
44	457262.83	2238806.91	Картометрический	0,1	-
45	457252.81	2238796.61	Картометрический	0,1	-
46	457261.37	2238770.96	Картометрический	0,1	-
47	457230.88	2238759.83	Картометрический	0,1	-
48	457215.22	2238793.58	Картометрический	0,1	-
49	457186.53	2238777.62	Картометрический	0,1	-
50	457184.15	2238768.36	Картометрический	0,1	-
51	457178.64	2238757.12	Картометрический	0,1	-
52	457164.58	2238752.99	Картометрический	0,1	-
53	457153.50	2238751.82	Картометрический	0,1	-
54	457152.25	2238756.32	Картометрический	0,1	-
55	457149.23	2238754.76	Картометрический	0,1	-
56	457141.71	2238766.75	Картометрический	0,1	-
57	457133.82	2238766.73	Картометрический	0,1	-
58	457131.63	2238765.04	Картометрический	0,1	-
59	457129.80	2238768.76	Картометрический	0,1	-
60	457084.76	2238762.49	Картометрический	0,1	-
61	457068.13	2238757.65	Картометрический	0,1	-
62	457067.20	2238765.31	Картометрический	0,1	-
63	457061.59	2238767.08	Картометрический	0,1	-
64	457052.60	2238763.24	Картометрический	0,1	-
65	457051.22	2238753.83	Картометрический	0,1	-
66	457053.28	2238751.28	Картометрический	0,1	-
67	456999.73	2238713.21	Картометрический	0,1	-
68	456927.92	2238673.21	Картометрический	0,1	-
69	456900.44	2238657.34	Картометрический	0,1	-
70	456900.50	2238657.26	Картометрический	0,1	-
71	456879.17	2238640.94	Картометрический	0,1	-
72	456876.87	2238643.74	Картометрический	0,1	-
73	456828.92	2238616.03	Картометрический	0,1	-
74	456818.27	2238609.79	Картометрический	0,1	-
75	456820.42	2238606.93	Картометрический	0,1	-

Страница 2840/3236, документ 573af594a40d0f29e616b139611b0587 подписан 01.09.2025, опубликован 01.09.2025 в сетевом издании "РАММЕДИА", тел. +7 (496) 463-12-67, ramnews.ru

Раздел 2

Сведения о местоположении границ объекта

Обозначение характерных точек границ	Координаты, м		Метод определения координат характерной точки	Средняя квадратическая погрешность положения характерной точки (Mt), м	Описание обозначения точки на местности (при наличии)
	X	Y			
1	2	3	4	5	6
76	456824.23	2238601.54	Картометрический	0,1	-
77	456824.03	2238601.45	Картометрический	0,1	-
78	456820.01	2238598.65	Картометрический	0,1	-
79	456817.61	2238600.18	Картометрический	0,1	-
80	456816.85	2238600.67	Картометрический	0,1	-
81	456808.36	2238594.71	Картометрический	0,1	-
82	456807.88	2238593.95	Картометрический	0,1	-
83	456807.17	2238592.87	Картометрический	0,1	-
84	456806.30	2238591.73	Картометрический	0,1	-
85	456805.36	2238590.79	Картометрический	0,1	-
86	456804.71	2238590.29	Картометрический	0,1	-
87	456804.07	2238589.93	Картометрический	0,1	-
88	456803.31	2238589.61	Картометрический	0,1	-
89	456802.48	2238589.30	Картометрический	0,1	-
90	456801.72	2238588.96	Картометрический	0,1	-
91	456801.31	2238588.70	Картометрический	0,1	-
92	456797.26	2238594.42	Картометрический	0,1	-
93	456795.76	2238596.60	Картометрический	0,1	-
94	456777.09	2238585.65	Картометрический	0,1	-
95	456756.37	2238558.12	Картометрический	0,1	-
96	456748.56	2238548.76	Картометрический	0,1	-
97	456749.85	2238547.47	Картометрический	0,1	-
98	456739.26	2238537.60	Картометрический	0,1	-
99	456733.15	2238530.27	Картометрический	0,1	-
100	456729.90	2238527.86	Картометрический	0,1	-
101	456730.41	2238526.37	Картометрический	0,1	-
102	456731.56	2238523.73	Картометрический	0,1	-
103	456724.66	2238518.94	Картометрический	0,1	-
104	456716.73	2238527.28	Картометрический	0,1	-
105	456705.63	2238519.30	Картометрический	0,1	-
106	456705.06	2238520.17	Картометрический	0,1	-
107	456687.89	2238509.65	Картометрический	0,1	-
108	456642.36	2238486.67	Картометрический	0,1	-
109	456621.92	2238512.80	Картометрический	0,1	-
110	456626.61	2238515.54	Картометрический	0,1	-
111	456626.05	2238520.38	Картометрический	0,1	-
112	456625.20	2238527.66	Картометрический	0,1	-
113	456623.85	2238539.26	Картометрический	0,1	-
114	456639.83	2238541.12	Картометрический	0,1	-
115	456722.04	2238630.35	Картометрический	0,1	-

Страница 2841/3236, документ 573af594a40d0f29e616b139611b0587 подписан 01.09.2025, опубликован 01.09.2025 в сетевом издании "РАММЕДИА", тел. +7 (496) 463-12-67, ramnews.ru

Раздел 2

Сведения о местоположении границ объекта

Обозначение характерных точек границ	Координаты, м		Метод определения координат характерной точки	Средняя квадратическая погрешность положения характерной точки (Mt), м	Описание обозначения точки на местности (при наличии)
	X	Y			
1	2	3	4	5	6
116	456806.07	2238692.59	Картометрический	0,1	-
117	456802.50	2238704.28	Картометрический	0,1	-
118	456787.65	2238752.91	Картометрический	0,1	-
119	456805.89	2238766.25	Картометрический	0,1	-
120	456801.06	2238772.70	Картометрический	0,1	-
121	456825.34	2238792.75	Картометрический	0,1	-
122	456830.92	2238784.53	Картометрический	0,1	-
123	456841.81	2238792.51	Картометрический	0,1	-
124	456834.34	2238823.49	Картометрический	0,1	-
125	456831.84	2238822.32	Картометрический	0,1	-
126	456810.62	2238867.60	Картометрический	0,1	-
127	456822.38	2238873.12	Картометрический	0,1	-
128	456821.25	2238877.80	Картометрический	0,1	-
129	456840.83	2238918.95	Картометрический	0,1	-
130	456910.18	2238966.47	Картометрический	0,1	-
131	456899.77	2238984.14	Картометрический	0,1	-
132	456902.65	2238985.80	Картометрический	0,1	-
133	456886.85	2239015.47	Картометрический	0,1	-
134	456954.75	2239050.29	Картометрический	0,1	-
135	456971.51	2239061.21	Картометрический	0,1	-
136	456972.42	2239059.37	Картометрический	0,1	-
137	456977.89	2239062.16	Картометрический	0,1	-
138	457030.79	2238996.95	Картометрический	0,1	-
139	457088.48	2239001.63	Картометрический	0,1	-
140	457162.90	2239007.66	Картометрический	0,1	-
141	457186.65	2239060.11	Картометрический	0,1	-
142	457186.30	2239060.58	Картометрический	0,1	-
143	457187.78	2239062.66	Картометрический	0,1	-
144	457215.99	2239125.01	Картометрический	0,1	-
145	457213.85	2239127.49	Картометрический	0,1	-
146	457219.29	2239132.27	Картометрический	0,1	-
147	457231.08	2239158.36	Картометрический	0,1	-
148	457236.88	2239153.43	Картометрический	0,1	-
149	457245.04	2239161.19	Картометрический	0,1	-
150	457279.21	2239187.93	Картометрический	0,1	-
151	457284.43	2239182.46	Картометрический	0,1	-
152	457304.44	2239201.57	Картометрический	0,1	-
153	457322.43	2239221.12	Картометрический	0,1	-
154	457322.22	2239221.35	Картометрический	0,1	-
155	457326.28	2239227.34	Картометрический	0,1	-

Страница 2842/3236, документ 573af594a40d0f29e616b139611b0587 подписан 01.09.2025, опубликован 01.09.2025 в сетевом издании "РАММЕДИА", тел. +7 (496) 463-12-67, ramnews.ru

Раздел 2

Сведения о местоположении границ объекта

Обозначение характерных точек границ	Координаты, м		Метод определения координат характерной точки	Средняя квадратическая погрешность положения характерной точки (Mt), м	Описание обозначения точки на местности (при наличии)
	X	Y			
1	2	3	4	5	6
156	457330.18	2239233.09	Картометрический	0,1	-
157	457334.44	2239239.39	Картометрический	0,1	-
158	457372.64	2239197.77	Картометрический	0,1	-
159	457403.12	2239243.23	Картометрический	0,1	-
160	457633.17	2239382.39	Картометрический	0,1	-
161	457651.31	2239455.43	Картометрический	0,1	-
162	457860.37	2239566.74	Картометрический	0,1	-
163	457896.92	2239597.93	Картометрический	0,1	-
164	457930.74	2239620.92	Картометрический	0,1	-
165	457938.49	2239626.24	Картометрический	0,1	-
166	457943.39	2239620.50	Картометрический	0,1	-
167	457946.69	2239623.29	Картометрический	0,1	-
168	457961.24	2239634.76	Картометрический	0,1	-
169	457963.49	2239652.23	Картометрический	0,1	-
170	458091.00	2239758.79	Картометрический	0,1	-
171	458126.83	2239730.42	Картометрический	0,1	-
172	458146.85	2239738.50	Картометрический	0,1	-
173	458165.88	2239762.78	Картометрический	0,1	-
174	458170.39	2239759.83	Картометрический	0,1	-
175	458184.95	2239785.41	Картометрический	0,1	-
176	458188.11	2239783.60	Картометрический	0,1	-
177	458204.81	2239813.90	Картометрический	0,1	-
178	458193.60	2239819.82	Картометрический	0,1	-
179	458211.24	2239851.25	Картометрический	0,1	-
180	458253.20	2239828.57	Картометрический	0,1	-
181	458285.21	2239813.95	Картометрический	0,1	-
182	458342.15	2239928.05	Картометрический	0,1	-
183	458363.89	2239969.32	Картометрический	0,1	-
184	458363.38	2239970.58	Картометрический	0,1	-
185	458385.96	2240015.84	Картометрический	0,1	-
186	458376.26	2240021.68	Картометрический	0,1	-
187	458352.47	2240035.60	Картометрический	0,1	-
188	458332.18	2240048.40	Картометрический	0,1	-
189	458312.15	2240061.26	Картометрический	0,1	-
190	458292.13	2240074.12	Картометрический	0,1	-
191	458271.79	2240087.09	Картометрический	0,1	-
192	458252.29	2240100.54	Картометрический	0,1	-
193	458247.36	2240103.45	Картометрический	0,1	-
194	458219.97	2240121.49	Картометрический	0,1	-
195	458218.87	2240172.74	Картометрический	0,1	-

Страница 2843/3236, документ 573af594a40d0f29e616b139611b0587 подписан 01.09.2025, опубликован 01.09.2025 в сетевом издании "РАММЕДИА", тел. +7 (496) 463-12-67, ramnews.ru

Раздел 2

Сведения о местоположении границ объекта

Обозначение характерных точек границ	Координаты, м		Метод определения координат характерной точки	Средняя квадратическая погрешность положения характерной точки (Mt), м	Описание обозначения точки на местности (при наличии)
	X	Y			
1	2	3	4	5	6
196	458225.45	2240168.41	Картометрический	0,1	-
197	458228.70	2240175.73	Картометрический	0,1	-
198	458218.33	2240182.09	Картометрический	0,1	-
199	458234.61	2240199.35	Картометрический	0,1	-
200	458251.66	2240217.42	Картометрический	0,1	-
201	458259.86	2240227.06	Картометрический	0,1	-
202	458271.41	2240239.97	Картометрический	0,1	-
203	458292.15	2240263.15	Картометрический	0,1	-
204	458298.84	2240257.62	Картометрический	0,1	-
205	458311.45	2240272.36	Картометрический	0,1	-
206	458456.15	2240154.50	Картометрический	0,1	-
207	458438.45	2240130.54	Картометрический	0,1	-
208	458426.34	2240116.00	Картометрический	0,1	-
209	458470.76	2240083.33	Картометрический	0,1	-
210	458535.29	2240036.05	Картометрический	0,1	-
211	458584.02	2240000.35	Картометрический	0,1	-
212	458591.72	2239994.70	Картометрический	0,1	-
213	458606.30	2239984.01	Картометрический	0,1	-
214	458537.50	2239910.52	Картометрический	0,1	-
215	458488.98	2239877.27	Картометрический	0,1	-
216	458439.41	2239832.82	Картометрический	0,1	-
217	458430.69	2239817.13	Картометрический	0,1	-
218	458419.01	2239819.21	Картометрический	0,1	-
219	458385.41	2239820.95	Картометрический	0,1	-
220	458377.01	2239799.96	Картометрический	0,1	-
221	458364.42	2239753.76	Картометрический	0,1	-
222	458345.51	2239704.75	Картометрический	0,1	-
223	458338.15	2239677.81	Картометрический	0,1	-
224	458322.76	2239650.52	Картометрический	0,1	-
225	458350.76	2239637.21	Картометрический	0,1	-
226	458355.22	2239634.48	Картометрический	0,1	-
227	458345.32	2239599.89	Картометрический	0,1	-
228	458337.51	2239579.56	Картометрический	0,1	-
229	458491.56	2239465.05	Картометрический	0,1	-
230	458535.23	2239428.26	Картометрический	0,1	-
231	458614.57	2239438.48	Картометрический	0,1	-
232	458650.65	2239392.70	Картометрический	0,1	-
233	458455.70	2239240.25	Картометрический	0,1	-
234	458376.95	2239288.01	Картометрический	0,1	-
235	458231.48	2239184.92	Картометрический	0,1	-

Страница 2844/3236, документ 573af594a40d0f29e616b139611b0587 подписан 01.09.2025, опубликован 01.09.2025 в сетевом издании "РАММЕДИА", тел. +7 (496) 463-12-67, ramnews.ru

Раздел 2

Сведения о местоположении границ объекта

Обозначение характерных точек границ	Координаты, м		Метод определения координат характерной точки	Средняя квадратическая погрешность положения характерной точки (Mt), м	Описание обозначения точки на местности (при наличии)
	X	Y			
1	2	3	4	5	6
236	458191.90	2239125.01	Картометрический	0,1	-
237	458117.52	2239030.97	Картометрический	0,1	-
238	457954.35	2238991.84	Картометрический	0,1	-
239	458026.15	2238836.63	Картометрический	0,1	-
240	458146.00	2238569.60	Картометрический	0,1	-
241	458164.90	2238528.66	Картометрический	0,1	-
242	458106.35	2238494.91	Картометрический	0,1	-
243	458098.86	2238510.30	Картометрический	0,1	-
244	458085.95	2238527.57	Картометрический	0,1	-
245	458076.02	2238522.82	Картометрический	0,1	-
246	458060.92	2238554.39	Картометрический	0,1	-
247	458045.82	2238585.97	Картометрический	0,1	-
248	458030.71	2238617.54	Картометрический	0,1	-
249	458015.61	2238649.12	Картометрический	0,1	-
250	458011.58	2238657.54	Картометрический	0,1	-
251	458000.50	2238680.69	Картометрический	0,1	-
252	458000.50	2238680.71	Картометрический	0,1	-
253	457997.49	2238687.00	Картометрический	0,1	-
254	457994.47	2238693.32	Картометрический	0,1	-
255	457991.45	2238699.63	Картометрический	0,1	-
256	457988.43	2238705.95	Картометрический	0,1	-
257	457985.41	2238712.26	Картометрический	0,1	-
258	457982.38	2238718.58	Картометрический	0,1	-
259	457979.36	2238724.90	Картометрический	0,1	-
260	457976.35	2238731.19	Картометрический	0,1	-
261	457973.32	2238737.53	Картометрический	0,1	-
262	457970.30	2238743.84	Картометрический	0,1	-
263	457967.28	2238750.15	Картометрический	0,1	-
264	457964.27	2238756.45	Картометрический	0,1	-
265	457961.26	2238762.75	Картометрический	0,1	-
266	457955.20	2238775.41	Картометрический	0,1	-
267	457946.15	2238794.33	Картометрический	0,1	-
268	457943.13	2238800.65	Картометрический	0,1	-
269	457940.10	2238806.98	Картометрический	0,1	-
270	457925.00	2238838.56	Картометрический	0,1	-
271	457909.89	2238870.13	Картометрический	0,1	-
272	457894.79	2238901.71	Картометрический	0,1	-
273	457878.51	2238935.74	Картометрический	0,1	-
274	457918.53	2238956.22	Картометрический	0,1	-
275	457918.58	2238956.25	Картометрический	0,1	-

Страница 2845/3236, документ 573af594a40d0f29e616b139611b0587 подписан 01.09.2025, опубликован 01.09.2025 в сетевом издании "РАММЕДИА", тел. +7 (496) 463-12-67, ramnews.ru

Раздел 2

Сведения о местоположении границ объекта

Обозначение характерных точек границ	Координаты, м		Метод определения координат характерной точки	Средняя квадратическая погрешность положения характерной точки (Mt), м	Описание обозначения точки на местности (при наличии)
	X	Y			
1	2	3	4	5	6
276	457889.73	2238974.89	Картометрический	0,1	-
277	457878.00	2238982.70	Картометрический	0,1	-
278	457860.25	2239005.78	Картометрический	0,1	-
279	457845.34	2239023.89	Картометрический	0,1	-
280	457839.31	2239032.40	Картометрический	0,1	-
281	457832.55	2239023.16	Картометрический	0,1	-
282	457821.47	2239017.72	Картометрический	0,1	-
283	457825.74	2239010.55	Картометрический	0,1	-
284	457803.39	2238991.39	Картометрический	0,1	-
285	457797.55	2239000.42	Картометрический	0,1	-
286	457684.67	2239029.07	Картометрический	0,1	-
287	457678.41	2239023.18	Картометрический	0,1	-
288	457673.81	2239024.35	Картометрический	0,1	-
289	457554.86	2238912.79	Картометрический	0,1	-
290	457682.99	2238726.03	Картометрический	0,1	-
291	457703.44	2238716.79	Картометрический	0,1	-
292	457706.57	2238712.23	Картометрический	0,1	-
293	457854.39	2238652.63	Картометрический	0,1	-
294	457793.69	2238571.17	Картометрический	0,1	-
295	457676.34	2238651.65	Картометрический	0,1	-
296	457563.75	2238734.65	Картометрический	0,1	-
297	457560.77	2238740.95	Картометрический	0,1	-
298	457543.44	2238753.95	Картометрический	0,1	-
299	457519.35	2238743.24	Картометрический	0,1	-
300	457457.93	2238797.92	Картометрический	0,1	-
301	457420.59	2238834.42	Картометрический	0,1	-
302	457414.54	2238829.36	Картометрический	0,1	-
303	457358.36	2238883.99	Картометрический	0,1	-
1	457383.64	2238912.13	Картометрический	0,1	-
304	458362.49	2239946.11	Картометрический	0,1	-
305	458321.88	2239866.67	Картометрический	0,1	-
306	458338.70	2239857.91	Картометрический	0,1	-
307	458360.04	2239854.41	Картометрический	0,1	-
308	458370.53	2239860.37	Картометрический	0,1	-
309	458394.34	2239912.16	Картометрический	0,1	-
310	458391.54	2239922.66	Картометрический	0,1	-
311	458384.89	2239931.07	Картометрический	0,1	-
304	458362.49	2239946.11	Картометрический	0,1	-
312	457517.42	2238777.98	Картометрический	0,1	-
313	457487.50	2238808.73	Картометрический	0,1	-

Страница 2846/3236, документ 573af594a40d0f29e616b139611b0587 подписан 01.09.2025, опубликован 01.09.2025 в сетевом издании "РАММЕДИА", тел. +7 (496) 463-12-67, ramnews.ru

Раздел 2

Сведения о местоположении границ объекта

Обозначение характерных точек границ	Координаты, м		Метод определения координат характерной точки	Средняя квадратическая погрешность положения характерной точки (Mt), м	Описание обозначения точки на местности (при наличии)
	X	Y			
1	2	3	4	5	6
314	457479.85	2238802.28	Картометрический	0,1	-
315	457472.24	2238795.87	Картометрический	0,1	-
316	457502.73	2238764.54	Картометрический	0,1	-
312	457517.42	2238777.98	Картометрический	0,1	-
317	457306.99	2238857.45	Картометрический	0,1	-
318	457311.58	2238861.36	Картометрический	0,1	-
319	457316.79	2238879.32	Картометрический	0,1	-
320	457320.78	2238889.68	Картометрический	0,1	-
321	457326.17	2238895.96	Картометрический	0,1	-
322	457317.37	2238902.09	Картометрический	0,1	-
323	457306.38	2238911.07	Картометрический	0,1	-
324	457279.44	2238932.19	Картометрический	0,1	-
325	457277.63	2238929.81	Картометрический	0,1	-
326	457283.21	2238925.45	Картометрический	0,1	-
327	457303.27	2238908.56	Картометрический	0,1	-
328	457304.35	2238907.65	Картометрический	0,1	-
329	457306.77	2238896.55	Картометрический	0,1	-
330	457285.30	2238875.18	Картометрический	0,1	-
331	457284.98	2238874.79	Картометрический	0,1	-
332	457288.58	2238871.94	Картометрический	0,1	-
333	457294.75	2238867.07	Картометрический	0,1	-
317	457306.99	2238857.45	Картометрический	0,1	-
334	458615.13	2240426.60	Картометрический	0,1	-
335	458643.75	2240402.88	Картометрический	0,1	-
336	458644.33	2240400.27	Картометрический	0,1	-
337	458627.08	2240375.67	Картометрический	0,1	-
338	458598.37	2240400.34	Картометрический	0,1	-
334	458615.13	2240426.60	Картометрический	0,1	-
339	458993.85	2240496.36	Картометрический	0,1	-
340	458998.46	2240494.90	Картометрический	0,1	-
341	459046.31	2240453.97	Картометрический	0,1	-
342	459045.10	2240447.23	Картометрический	0,1	-
343	459040.40	2240432.16	Картометрический	0,1	-
344	459033.16	2240421.45	Картометрический	0,1	-
345	459012.07	2240438.70	Картометрический	0,1	-
346	458997.78	2240450.85	Картометрический	0,1	-
347	458992.23	2240455.52	Картометрический	0,1	-
348	458987.81	2240459.89	Картометрический	0,1	-
349	458986.51	2240462.63	Картометрический	0,1	-
350	458978.87	2240479.77	Картометрический	0,1	-

Страница 2847/3236, документ 573af594a40d0f29e616b139611b0587 подписан 01.09.2025, опубликован 01.09.2025 в сетевом издании "РАММЕДИА", тел. +7 (496) 463-12-67, ramnews.ru

Раздел 2

Сведения о местоположении границ объекта

Обозначение характерных точек границ	Координаты, м		Метод определения координат характерной точки	Средняя квадратическая погрешность положения характерной точки (Mt), м	Описание обозначения точки на местности (при наличии)
	X	Y			
1	2	3	4	5	6
351	458976.48	2240485.71	Картометрический	0,1	-
352	458974.95	2240486.30	Картометрический	0,1	-
339	458993.85	2240496.36	Картометрический	0,1	-
353	458377.59	2239931.24	Картометрический	0,1	-
354	458380.57	2239927.44	Картометрический	0,1	-
355	458383.75	2239926.09	Картометрический	0,1	-
356	458385.12	2239916.51	Картометрический	0,1	-
357	458382.57	2239914.24	Картометрический	0,1	-
358	458373.64	2239918.11	Картометрический	0,1	-
359	458372.96	2239921.46	Картометрический	0,1	-
360	458369.97	2239925.26	Картометрический	0,1	-
353	458377.59	2239931.24	Картометрический	0,1	-

3. Сведения о характерных точках части (частей) границы объекта

Обозначение характерных точек границ	Координаты, м		Метод определения координат характерной точки	Средняя квадратическая погрешность положения характерной точки (Mt), м	Описание обозначения точки на местности (при наличии)
	X	Y			
1	2	3	4	5	6
-	-	-	-	-	-

Страница 2848/3236, документ 573af594a40d0f29e616b139611b0587 подписан 01.09.2025, опубликован 01.09.2025 в сетевом издании "РАММЕДИА", тел. +7 (496) 463-12-67, ramnews.ru

Раздел 3

Сведения о местоположении измененных (уточненных) границ объекта

1. Система координат -

2. Сведения о характерных точках границ объекта

Обозначение характерных точек границ	Существующие координаты, м		Измененные (уточненные) координаты, м		Метод определения координат характерной точки	Средняя квадратическая погрешность положения характерной точки (Mt), м	Описание обозначения точки на местности (при наличии)
	X	Y	X	Y			
1	2	3	4	5	6	7	8
-	-	-	-	-	-	-	

3. Сведения о характерных точках части (частей) границы объекта

Обозначение характерных точек границ	Существующие координаты, м		Измененные (уточненные) координаты, м		Метод определения координат характерной точки	Средняя квадратическая погрешность положения характерной точки (Mt), м	Описание обозначения точки на местности (при наличии)
	X	Y	X	Y			
1	2	3	4	5	6	7	8
-	-	-	-	-	-	-	

Страница 2849/3236, документ 573af594a40d0f29e616b139611b0587
подписан 01.09.2025, опубликован 01.09.2025 в сетевом
издании "РАММЕДИА", тел. +7 (496) 463-12-67, ramnews.ru

ГРАФИЧЕСКОЕ ОПИСАНИЕ
местоположения границ населенных пунктов, территориальных зон, особо охраняемых природных территорий, зон с особыми условиями использования территории

с. Зелёная Слобода

(наименование объекта, местоположение границ которого описано (далее - объект))

Раздел 1

Сведения об объекте

№ п/п	Характеристики объекта	Описание характеристик
1	2	3
1.	Местоположение объекта	Московская область, Раменский муниципальный округ
2.	Площадь объекта +/- величина погрешности определения площади (Р +/- Дельта Р)	1451246 кв. м ± 422 кв. м
3.	Иные характеристики объекта	

Страница 2850/3236, документ 573af594a40d0f29e616b139611b0587 подписан 01.09.2025, опубликован 01.09.2025 в сетевом издании "РАММЕДИА", тел. +7 (496) 463-12-67, ramnews.ru

Раздел 2

Сведения о местоположении границ объекта

1. Система координат МСК-50, зона 2

2. Сведения о характерных точках границ объекта

Обозначение характерных точек границ	Координаты, м		Метод определения координат характерной точки	Средняя квадратическая погрешность положения характерной точки (Mt), м	Описание обозначения точки на местности (при наличии)
	X	Y			
1	2	3	4	5	6
1	442070.32	2219877.86	Картометрический	0,1	-
2	442077.75	2219876.56	Картометрический	0,1	-
3	442092.51	2219873.90	Картометрический	0,1	-
4	442115.30	2219869.78	Картометрический	0,1	-
5	442135.86	2219865.82	Картометрический	0,1	-
6	442163.07	2219860.73	Картометрический	0,1	-
7	442189.76	2219855.92	Картометрический	0,1	-
8	442210.42	2219852.15	Картометрический	0,1	-
9	442241.54	2219846.66	Картометрический	0,1	-
10	442263.18	2219842.58	Картометрический	0,1	-
11	442290.34	2219837.84	Картометрический	0,1	-
12	442310.23	2219834.41	Картометрический	0,1	-
13	442332.77	2219830.21	Картометрический	0,1	-
14	442354.36	2219826.29	Картометрический	0,1	-
15	442380.78	2219821.63	Картометрический	0,1	-
16	442402.82	2219817.59	Картометрический	0,1	-
17	442418.09	2219814.78	Картометрический	0,1	-
18	442435.82	2219811.28	Картометрический	0,1	-
19	442449.90	2219808.68	Картометрический	0,1	-
20	442468.44	2219805.58	Картометрический	0,1	-
21	442493.40	2219801.02	Картометрический	0,1	-
22	442519.83	2219796.19	Картометрический	0,1	-
23	442540.15	2219792.51	Картометрический	0,1	-
24	442552.94	2219790.23	Картометрический	0,1	-
25	442569.33	2219787.18	Картометрический	0,1	-
26	442588.28	2219783.80	Картометрический	0,1	-
27	442605.42	2219780.59	Картометрический	0,1	-
28	442623.40	2219777.30	Картометрический	0,1	-
29	442640.44	2219774.23	Картометрический	0,1	-
30	442656.62	2219771.48	Картометрический	0,1	-
31	442674.00	2219768.08	Картометрический	0,1	-
32	442694.77	2219764.15	Картометрический	0,1	-
33	442709.75	2219761.51	Картометрический	0,1	-
34	442731.80	2219757.64	Картометрический	0,1	-
35	442744.91	2219755.09	Картометрический	0,1	-

Страница 2851/3236, документ 573af594a40d0f29e616b139611b0587 подписан 01.09.2025, опубликован 01.09.2025 в сетевом издании "РАММЕДИА", тел. +7 (496) 463-12-67, ramnews.ru

Раздел 2

Сведения о местоположении границ объекта

Обозначение характерных точек границ	Координаты, м		Метод определения координат характерной точки	Средняя квадратическая погрешность положения характерной точки (Mt), м	Описание обозначения точки на местности (при наличии)
	X	Y			
1	2	3	4	5	6
36	442765.79	2219751.36	Картометрический	0,1	-
37	442780.38	2219748.61	Картометрический	0,1	-
38	442800.20	2219744.94	Картометрический	0,1	-
39	442820.86	2219741.11	Картометрический	0,1	-
40	442836.60	2219738.28	Картометрический	0,1	-
41	442853.47	2219735.02	Картометрический	0,1	-
42	442875.84	2219730.93	Картометрический	0,1	-
43	442890.25	2219728.45	Картометрический	0,1	-
44	442912.00	2219724.72	Картометрический	0,1	-
45	442933.91	2219720.58	Картометрический	0,1	-
46	442938.40	2219727.36	Картометрический	0,1	-
47	442950.35	2219745.42	Картометрический	0,1	-
48	442959.09	2219743.73	Картометрический	0,1	-
49	442978.07	2219740.07	Картометрический	0,1	-
50	442992.14	2219737.56	Картометрический	0,1	-
51	443006.19	2219735.11	Картометрический	0,1	-
52	443006.30	2219735.09	Картометрический	0,1	-
53	443025.66	2219731.51	Картометрический	0,1	-
54	443040.90	2219728.92	Картометрический	0,1	-
55	443041.05	2219728.89	Картометрический	0,1	-
56	443062.79	2219724.84	Картометрический	0,1	-
57	443062.81	2219724.83	Картометрический	0,1	-
58	443084.65	2219720.71	Картометрический	0,1	-
59	443105.42	2219716.97	Картометрический	0,1	-
60	443105.47	2219716.96	Картометрический	0,1	-
61	443129.42	2219712.52	Картометрический	0,1	-
62	443129.51	2219712.50	Картометрический	0,1	-
63	443162.18	2219706.15	Картометрический	0,1	-
64	443162.23	2219706.14	Картометрический	0,1	-
65	443182.52	2219702.09	Картометрический	0,1	-
66	443203.48	2219697.88	Картометрический	0,1	-
67	443203.65	2219697.84	Картометрический	0,1	-
68	443230.97	2219691.87	Картометрический	0,1	-
69	443231.00	2219691.87	Картометрический	0,1	-
70	443253.04	2219686.97	Картометрический	0,1	-
71	443253.47	2219686.86	Картометрический	0,1	-
72	443275.16	2219681.02	Картометрический	0,1	-
73	443302.97	2219674.72	Картометрический	0,1	-
74	443303.19	2219674.66	Картометрический	0,1	-
75	443337.03	2219666.19	Картометрический	0,1	-

Страница 2852/3236, документ 573af594a40d0f29e616b139611b0587 подписан 01.09.2025, опубликован 01.09.2025 в сетевом издании "РАММЕДИА", тел. +7 (496) 463-12-67, ramnews.ru

Раздел 2

Сведения о местоположении границ объекта

Обозначение характерных точек границ	Координаты, м		Метод определения координат характерной точки	Средняя квадратическая погрешность положения характерной точки (Mt), м	Описание обозначения точки на местности (при наличии)
	X	Y			
1	2	3	4	5	6
76	443365.66	2219659.39	Картометрический	0,1	-
77	443365.73	2219659.37	Картометрический	0,1	-
78	443389.12	2219653.64	Картометрический	0,1	-
79	443413.73	2219647.76	Картометрический	0,1	-
80	443413.84	2219647.73	Картометрический	0,1	-
81	443436.10	2219642.15	Картометрический	0,1	-
82	443456.32	2219637.11	Картометрический	0,1	-
83	443480.37	2219631.38	Картометрический	0,1	-
84	443480.45	2219631.36	Картометрический	0,1	-
85	443499.97	2219626.54	Картометрический	0,1	-
86	443500.01	2219626.53	Картометрический	0,1	-
87	443520.67	2219621.33	Картометрический	0,1	-
88	443520.70	2219621.32	Картометрический	0,1	-
89	443543.15	2219615.59	Картометрический	0,1	-
90	443564.88	2219610.26	Картометрический	0,1	-
91	443590.56	2219604.14	Картометрический	0,1	-
92	443590.73	2219604.10	Картометрический	0,1	-
93	443610.93	2219598.92	Картометрический	0,1	-
94	443636.71	2219592.74	Картометрический	0,1	-
95	443636.81	2219592.71	Картометрический	0,1	-
96	443661.91	2219586.44	Картометрический	0,1	-
97	443662.01	2219586.41	Картометрический	0,1	-
98	443680.40	2219581.61	Картометрический	0,1	-
99	443701.77	2219576.26	Картометрический	0,1	-
100	443701.81	2219576.25	Картометрический	0,1	-
101	443723.48	2219570.76	Картометрический	0,1	-
102	443740.18	2219566.72	Картометрический	0,1	-
103	443752.80	2219563.70	Картометрический	0,1	-
104	443766.51	2219560.85	Картометрический	0,1	-
105	443775.80	2219559.21	Картометрический	0,1	-
106	443783.96	2219557.91	Картометрический	0,1	-
107	443793.23	2219556.76	Картометрический	0,1	-
108	443802.25	2219555.87	Картометрический	0,1	-
109	443805.85	2219555.64	Картометрический	0,1	-
110	443806.51	2219562.50	Картометрический	0,1	-
111	443806.56	2219562.88	Картометрический	0,1	-
112	443808.74	2219579.59	Картометрический	0,1	-
113	443808.83	2219580.16	Картометрический	0,1	-
114	443809.22	2219582.25	Картометрический	0,1	-
115	443830.80	2219577.98	Картометрический	0,1	-

Страница 2853/3236, документ 573af594a40d0f29e616b139611b0587 подписан 01.09.2025, опубликован 01.09.2025 в сетевом издании "РАММЕДИА", тел. +7 (496) 463-12-67, ramnews.ru

Раздел 2

Сведения о местоположении границ объекта

Обозначение характерных точек границ	Координаты, м		Метод определения координат характерной точки	Средняя квадратическая погрешность положения характерной точки (Mt), м	Описание обозначения точки на местности (при наличии)
	X	Y			
1	2	3	4	5	6
116	443830.52	2219576.45	Картометрический	0,1	-
117	443829.58	2219569.30	Картометрический	0,1	-
118	443819.50	2219571.25	Картометрический	0,1	-
119	443819.00	2219555.25	Картометрический	0,1	-
120	443820.00	2219536.25	Картометрический	0,1	-
121	443856.00	2219372.25	Картометрический	0,1	-
122	443858.50	2219361.75	Картометрический	0,1	-
123	443870.27	2219315.29	Картометрический	0,1	-
124	443841.02	2219313.49	Картометрический	0,1	-
125	443840.30	2219309.48	Картометрический	0,1	-
126	443790.49	2219308.04	Картометрический	0,1	-
127	443680.17	2219304.84	Картометрический	0,1	-
128	443680.42	2219305.29	Картометрический	0,1	-
129	443690.27	2219323.11	Картометрический	0,1	-
130	443679.31	2219325.24	Картометрический	0,1	-
131	443677.87	2219318.44	Картометрический	0,1	-
132	443675.98	2219316.38	Картометрический	0,1	-
133	443673.53	2219315.45	Картометрический	0,1	-
134	443670.75	2219315.64	Картометрический	0,1	-
135	443668.93	2219316.33	Картометрический	0,1	-
136	443667.52	2219317.35	Картометрический	0,1	-
137	443665.97	2219320.10	Картометрический	0,1	-
138	443665.65	2219322.44	Картометрический	0,1	-
139	443666.66	2219327.00	Картометрический	0,1	-
140	443656.84	2219329.33	Картометрический	0,1	-
141	443642.20	2219326.13	Картометрический	0,1	-
142	443631.38	2219326.43	Картометрический	0,1	-
143	443635.41	2219355.34	Картометрический	0,1	-
144	443635.88	2219358.70	Картометрический	0,1	-
145	443607.66	2219364.71	Картометрический	0,1	-
146	443583.20	2219370.09	Картометрический	0,1	-
147	443579.22	2219347.57	Картометрический	0,1	-
148	443553.82	2219345.63	Картометрический	0,1	-
149	443553.77	2219348.93	Картометрический	0,1	-
150	443555.56	2219378.14	Картометрический	0,1	-
151	443526.00	2219381.05	Картометрический	0,1	-
152	443520.20	2219378.52	Картометрический	0,1	-
153	443518.66	2219351.27	Картометрический	0,1	-
154	443495.86	2219351.98	Картометрический	0,1	-
155	443496.53	2219367.76	Картометрический	0,1	-

Страница 2854/3236, документ 573af594a40d0f29e616b139611b0587 подписан 01.09.2025, опубликован 01.09.2025 в сетевом издании "РАММЕДИА", тел. +7 (496) 463-12-67, ramnews.ru

Раздел 2

Сведения о местоположении границ объекта

Обозначение характерных точек границ	Координаты, м		Метод определения координат характерной точки	Средняя квадратическая погрешность положения характерной точки (Mt), м	Описание обозначения точки на местности (при наличии)
	X	Y			
1	2	3	4	5	6
156	443422.90	2219334.55	Картометрический	0,1	-
157	443352.86	2219307.34	Картометрический	0,1	-
158	443312.94	2219291.83	Картометрический	0,1	-
159	443291.06	2219283.33	Картометрический	0,1	-
160	443215.28	2219194.12	Картометрический	0,1	-
161	443158.68	2219199.00	Картометрический	0,1	-
162	443046.18	2219208.70	Картометрический	0,1	-
163	442981.30	2219146.61	Картометрический	0,1	-
164	442961.07	2219127.25	Картометрический	0,1	-
165	442941.78	2219108.79	Картометрический	0,1	-
166	442922.49	2219090.32	Картометрический	0,1	-
167	442911.21	2219020.84	Картометрический	0,1	-
168	443023.73	2218986.43	Картометрический	0,1	-
169	443269.25	2219006.41	Картометрический	0,1	-
170	443278.00	2219007.27	Картометрический	0,1	-
171	443298.48	2219012.28	Картометрический	0,1	-
172	443318.93	2219017.28	Картометрический	0,1	-
173	443339.40	2219022.29	Картометрический	0,1	-
174	443370.34	2219029.86	Картометрический	0,1	-
175	443393.69	2219035.57	Картометрический	0,1	-
176	443416.71	2219041.20	Картометрический	0,1	-
177	443431.52	2219000.68	Картометрический	0,1	-
178	443437.26	2218984.99	Картометрический	0,1	-
179	443441.00	2218974.75	Картометрический	0,1	-
180	443418.50	2218949.75	Картометрический	0,1	-
181	443390.50	2218933.00	Картометрический	0,1	-
182	443340.50	2218885.75	Картометрический	0,1	-
183	443250.50	2218796.25	Картометрический	0,1	-
184	443188.00	2218748.75	Картометрический	0,1	-
185	443107.50	2218704.25	Картометрический	0,1	-
186	443038.50	2218683.25	Картометрический	0,1	-
187	443009.00	2218671.75	Картометрический	0,1	-
188	442918.50	2218626.50	Картометрический	0,1	-
189	442865.00	2218608.75	Картометрический	0,1	-
190	442808.50	2218584.75	Картометрический	0,1	-
191	442784.51	2218573.50	Картометрический	0,1	-
192	442740.00	2218569.25	Картометрический	0,1	-
193	442700.00	2218575.75	Картометрический	0,1	-
194	442660.01	2218595.50	Картометрический	0,1	-
195	442521.00	2218651.50	Картометрический	0,1	-

Страница 2855/3236, документ 573af594a40d0f29e616b139611b0587 подписан 01.09.2025, опубликован 01.09.2025 в сетевом издании "РАММЕДИА", тел. +7 (496) 463-12-67, ramnews.ru

Раздел 2

Сведения о местоположении границ объекта

Обозначение характерных точек границ	Координаты, м		Метод определения координат характерной точки	Средняя квадратическая погрешность положения характерной точки (Mt), м	Описание обозначения точки на местности (при наличии)
	X	Y			
1	2	3	4	5	6
196	442439.50	2218689.25	Картометрический	0,1	-
197	442382.00	2218709.00	Картометрический	0,1	-
198	442337.51	2218732.25	Картометрический	0,1	-
199	442299.00	2218762.50	Картометрический	0,1	-
200	442270.50	2218801.00	Картометрический	0,1	-
201	442261.50	2218833.50	Картометрический	0,1	-
202	442262.00	2218922.75	Картометрический	0,1	-
203	442276.50	2218989.00	Картометрический	0,1	-
204	442295.00	2219124.50	Картометрический	0,1	-
205	442321.00	2219149.50	Картометрический	0,1	-
206	442334.01	2219208.01	Картометрический	0,1	-
207	442331.04	2219348.37	Картометрический	0,1	-
208	442345.45	2219334.42	Картометрический	0,1	-
209	442353.24	2219323.59	Картометрический	0,1	-
210	442366.56	2219317.88	Картометрический	0,1	-
211	442381.60	2219319.78	Картометрический	0,1	-
212	442392.66	2219343.80	Картометрический	0,1	-
213	442400.26	2219359.01	Картометрический	0,1	-
214	442413.20	2219371.37	Картометрический	0,1	-
215	442426.71	2219378.04	Картометрический	0,1	-
216	442438.52	2219379.93	Картометрический	0,1	-
217	442453.17	2219374.04	Картометрический	0,1	-
218	442461.93	2219381.85	Картометрический	0,1	-
219	442461.31	2219384.32	Картометрический	0,1	-
220	442462.27	2219385.18	Картометрический	0,1	-
221	442458.66	2219399.46	Картометрический	0,1	-
222	442446.85	2219407.46	Картометрический	0,1	-
223	442431.05	2219409.36	Картометрический	0,1	-
224	442415.82	2219399.46	Картометрический	0,1	-
225	442396.23	2219383.67	Картометрический	0,1	-
226	442384.80	2219382.52	Картометрический	0,1	-
227	442383.55	2219393.38	Картометрический	0,1	-
228	442391.70	2219407.56	Картометрический	0,1	-
229	442395.32	2219426.84	Картометрический	0,1	-
230	442392.69	2219426.73	Картометрический	0,1	-
231	442387.59	2219444.84	Картометрический	0,1	-
232	442371.84	2219420.79	Картометрический	0,1	-
233	442363.09	2219412.22	Картометрический	0,1	-
234	442348.81	2219408.97	Картометрический	0,1	-
235	442336.25	2219410.68	Картометрический	0,1	-

Страница 2856/3236, документ 573af594a40d0f29e616b139611b0587 подписан 01.09.2025, опубликован 01.09.2025 в сетевом издании "РАММЕДИА", тел. +7 (496) 463-12-67, ramnews.ru

Раздел 2

Сведения о местоположении границ объекта

Обозначение характерных точек границ	Координаты, м		Метод определения координат характерной точки	Средняя квадратическая погрешность положения характерной точки (Mt), м	Описание обозначения точки на местности (при наличии)
	X	Y			
1	2	3	4	5	6
236	442324.51	2219420.76	Картометрический	0,1	-
237	442308.85	2219458.39	Картометрический	0,1	-
238	442306.76	2219482.93	Картометрический	0,1	-
239	442269.49	2219571.75	Картометрический	0,1	-
240	442253.52	2219599.55	Картометрический	0,1	-
241	442201.60	2219630.01	Картометрический	0,1	-
242	442168.99	2219643.14	Картометрический	0,1	-
243	442105.31	2219656.61	Картометрический	0,1	-
244	441997.47	2219699.96	Картометрический	0,1	-
245	441970.21	2219711.43	Картометрический	0,1	-
246	441903.48	2219717.56	Картометрический	0,1	-
247	441853.47	2219720.24	Картометрический	0,1	-
248	441809.46	2219718.08	Картометрический	0,1	-
249	441731.64	2219692.43	Картометрический	0,1	-
250	441651.16	2219652.90	Картометрический	0,1	-
251	441597.46	2219616.10	Картометрический	0,1	-
252	441597.13	2219638.82	Картометрический	0,1	-
253	441632.22	2219726.21	Картометрический	0,1	-
254	441625.51	2219724.22	Картометрический	0,1	-
255	441617.65	2219754.21	Картометрический	0,1	-
256	441633.95	2219759.05	Картометрический	0,1	-
257	441645.49	2219762.25	Картометрический	0,1	-
258	441646.86	2219762.62	Картометрический	0,1	-
259	441649.03	2219767.99	Картометрический	0,1	-
260	441645.74	2219767.00	Картометрический	0,1	-
261	441636.86	2219764.78	Картометрический	0,1	-
262	441634.48	2219764.17	Картометрический	0,1	-
263	441619.51	2219760.33	Картометрический	0,1	-
264	441612.11	2219790.04	Картометрический	0,1	-
265	441611.65	2219791.87	Картометрический	0,1	-
266	441626.46	2219795.71	Картометрический	0,1	-
267	441641.32	2219799.56	Картометрический	0,1	-
268	441641.78	2219797.74	Картометрический	0,1	-
269	441642.32	2219795.66	Картометрический	0,1	-
270	441660.99	2219799.70	Картометрический	0,1	-
271	441660.47	2219801.78	Картометрический	0,1	-
272	441669.52	2219803.90	Картометрический	0,1	-
273	441678.86	2219806.08	Картометрический	0,1	-
274	441678.20	2219808.66	Картометрический	0,1	-
275	441695.67	2219811.85	Картометрический	0,1	-

Страница 2857/3236, документ 573af594a40d0f29e616b139611b0587 подписан 01.09.2025, опубликован 01.09.2025 в сетевом издании "РАММЕДИА", тел. +7 (496) 463-12-67, ramnews.ru

Раздел 2

Сведения о местоположении границ объекта

Обозначение характерных точек границ	Координаты, м		Метод определения координат характерной точки	Средняя квадратическая погрешность положения характерной точки (Mt), м	Описание обозначения точки на местности (при наличии)
	X	Y			
1	2	3	4	5	6
276	441696.29	2219809.26	Картометрический	0,1	-
277	441696.69	2219807.63	Картометрический	0,1	-
278	441697.74	2219803.39	Картометрический	0,1	-
279	441721.41	2219809.80	Картометрический	0,1	-
280	441720.98	2219811.45	Картометрический	0,1	-
281	441743.13	2219817.53	Картометрический	0,1	-
282	441743.51	2219816.08	Картометрический	0,1	-
283	441765.77	2219819.93	Картометрический	0,1	-
284	441767.89	2219811.95	Картометрический	0,1	-
285	441768.11	2219811.97	Картометрический	0,1	-
286	441766.24	2219819.49	Картометрический	0,1	-
287	441811.65	2219828.50	Картометрический	0,1	-
288	441814.21	2219816.35	Картометрический	0,1	-
289	441831.87	2219818.02	Картометрический	0,1	-
290	441839.11	2219822.93	Картометрический	0,1	-
291	441844.47	2219826.34	Картометрический	0,1	-
292	441848.70	2219828.41	Картометрический	0,1	-
293	441854.65	2219830.67	Картометрический	0,1	-
294	441871.57	2219837.03	Картометрический	0,1	-
295	441883.64	2219840.20	Картометрический	0,1	-
296	441887.77	2219841.17	Картометрический	0,1	-
297	441898.46	2219843.43	Картометрический	0,1	-
298	441901.27	2219824.36	Картометрический	0,1	-
299	441902.31	2219824.50	Картометрический	0,1	-
300	441902.31	2219824.52	Картометрический	0,1	-
301	441901.06	2219844.75	Картометрический	0,1	-
302	441929.40	2219847.87	Картометрический	0,1	-
303	441930.14	2219826.37	Картометрический	0,1	-
304	441944.01	2219827.29	Картометрический	0,1	-
305	441944.01	2219827.31	Картометрический	0,1	-
306	441943.17	2219850.71	Картометрический	0,1	-
307	441959.13	2219849.69	Картометрический	0,1	-
308	441975.91	2219848.42	Картометрический	0,1	-
309	441972.84	2219829.23	Картометрический	0,1	-
310	441972.84	2219829.22	Картометрический	0,1	-
311	441973.46	2219829.26	Картометрический	0,1	-
312	441975.96	2219847.59	Картометрический	0,1	-
313	441992.79	2219842.29	Картометрический	0,1	-
314	442010.11	2219838.40	Картометрический	0,1	-
315	442026.02	2219835.67	Картометрический	0,1	-

Страница 2858/3236, документ 573af594a40d0f29e616b139611b0587 подписан 01.09.2025, опубликован 01.09.2025 в сетевом издании "РАММЕДИА", тел. +7 (496) 463-12-67, ramnews.ru

Раздел 2

Сведения о местоположении границ объекта

Обозначение характерных точек границ	Координаты, м		Метод определения координат характерной точки	Средняя квадратическая погрешность положения характерной точки (Mt), м	Описание обозначения точки на местности (при наличии)
	X	Y			
1	2	3	4	5	6
316	442042.12	2219832.98	Картометрический	0,1	-
317	442044.41	2219832.51	Картометрический	0,1	-
318	442064.63	2219829.25	Картометрический	0,1	-
319	442078.63	2219829.66	Картометрический	0,1	-
320	442092.66	2219827.16	Картометрический	0,1	-
321	442107.32	2219825.06	Картометрический	0,1	-
322	442116.74	2219813.54	Картометрический	0,1	-
323	442131.40	2219815.64	Картометрический	0,1	-
324	442132.46	2219831.35	Картометрический	0,1	-
325	442120.94	2219844.97	Картометрический	0,1	-
326	442111.51	2219858.78	Картометрический	0,1	-
327	442092.25	2219869.67	Картометрический	0,1	-
328	442072.78	2219875.13	Картометрический	0,1	-
1	442070.32	2219877.86	Картометрический	0,1	-
329	442350.69	2219737.77	Картометрический	0,1	-
330	442349.26	2219724.98	Картометрический	0,1	-
331	442337.77	2219730.71	Картометрический	0,1	-
332	442335.86	2219713.56	Картометрический	0,1	-
333	442337.77	2219702.14	Картометрический	0,1	-
334	442348.81	2219689.77	Картометрический	0,1	-
335	442372.99	2219666.73	Картометрический	0,1	-
336	442408.21	2219652.64	Картометрический	0,1	-
337	442408.21	2219642.17	Картометрический	0,1	-
338	442402.36	2219633.41	Картометрический	0,1	-
339	442334.50	2219693.03	Картометрический	0,1	-
340	442338.31	2219676.85	Картометрический	0,1	-
341	442336.88	2219672.54	Картометрический	0,1	-
342	442321.58	2219685.98	Картометрический	0,1	-
343	442323.52	2219677.70	Картометрический	0,1	-
344	442347.75	2219653.25	Картометрический	0,1	-
345	442339.99	2219641.96	Картометрический	0,1	-
346	442340.03	2219641.91	Картометрический	0,1	-
347	442341.59	2219644.21	Картометрический	0,1	-
348	442357.04	2219639.82	Картометрический	0,1	-
349	442358.83	2219638.25	Картометрический	0,1	-
350	442390.91	2219606.82	Картометрический	0,1	-
351	442343.91	2219574.35	Картометрический	0,1	-
352	442346.33	2219568.88	Картометрический	0,1	-
353	442359.22	2219564.02	Картометрический	0,1	-
354	442366.39	2219567.79	Картометрический	0,1	-

Страница 2859/3236, документ 573af594a40d0f29e616b139611b0587 подписан 01.09.2025, опубликован 01.09.2025 в сетевом издании "РАММЕДИА", тел. +7 (496) 463-12-67, ramnews.ru

Раздел 2

Сведения о местоположении границ объекта

Обозначение характерных точек границ	Координаты, м		Метод определения координат характерной точки	Средняя квадратическая погрешность положения характерной точки (Mt), м	Описание обозначения точки на местности (при наличии)
	X	Y			
1	2	3	4	5	6
355	442406.26	2219588.80	Картометрический	0,1	-
356	442423.98	2219545.98	Картометрический	0,1	-
357	442431.32	2219528.26	Картометрический	0,1	-
358	442436.34	2219534.07	Картометрический	0,1	-
359	442441.30	2219541.68	Картометрический	0,1	-
360	442453.10	2219557.86	Картометрический	0,1	-
361	442453.11	2219557.88	Картометрический	0,1	-
362	442450.64	2219577.87	Картометрический	0,1	-
363	442447.02	2219594.81	Картометрический	0,1	-
364	442477.28	2219613.07	Картометрический	0,1	-
365	442486.83	2219625.45	Картометрический	0,1	-
366	442488.71	2219645.46	Картометрический	0,1	-
367	442483.94	2219662.58	Картометрический	0,1	-
368	442480.14	2219675.91	Картометрический	0,1	-
369	442475.00	2219689.42	Картометрический	0,1	-
370	442459.21	2219692.66	Картометрический	0,1	-
371	442445.88	2219696.86	Картометрический	0,1	-
372	442426.84	2219703.52	Картометрический	0,1	-
373	442406.85	2219715.90	Картометрический	0,1	-
374	442377.34	2219724.46	Картометрический	0,1	-
329	442350.69	2219737.77	Картометрический	0,1	-
375	441087.13	2220056.63	Картометрический	0,1	-
376	441097.00	2220054.96	Картометрический	0,1	-
377	441119.63	2220050.84	Картометрический	0,1	-
378	441144.58	2220046.41	Картометрический	0,1	-
379	441174.50	2220040.84	Картометрический	0,1	-
380	441202.31	2220036.00	Картометрический	0,1	-
381	441221.65	2220032.41	Картометрический	0,1	-
382	441248.94	2220027.46	Картометрический	0,1	-
383	441272.64	2220022.68	Картометрический	0,1	-
384	441273.16	2220022.58	Картометрический	0,1	-
385	441292.31	2220019.31	Картометрический	0,1	-
386	441313.04	2220015.43	Картометрический	0,1	-
387	441337.50	2220010.94	Картометрический	0,1	-
388	441360.83	2220007.04	Картометрический	0,1	-
389	441381.18	2220003.62	Картометрический	0,1	-
390	441400.31	2220000.07	Картометрический	0,1	-
391	441426.01	2219995.03	Картометрический	0,1	-
392	441426.42	2219994.96	Картометрический	0,1	-
393	441445.44	2219991.70	Картометрический	0,1	-

Страница 2860/3236, документ 573af594a40d0f29e616b139611b0587 подписан 01.09.2025, опубликован 01.09.2025 в сетевом издании "РАММЕДИА", тел. +7 (496) 463-12-67, ramnews.ru

Раздел 2

Сведения о местоположении границ объекта

Обозначение характерных точек границ	Координаты, м		Метод определения координат характерной точки	Средняя квадратическая погрешность положения характерной точки (Mt), м	Описание обозначения точки на местности (при наличии)
	X	Y			
1	2	3	4	5	6
394	441471.73	2219986.61	Картометрический	0,1	-
395	441486.13	2219984.10	Картометрический	0,1	-
396	441503.09	2219981.14	Картометрический	0,1	-
397	441517.01	2219978.55	Картометрический	0,1	-
398	441535.66	2219975.31	Картометрический	0,1	-
399	441551.98	2219972.35	Картометрический	0,1	-
400	441576.93	2219967.62	Картометрический	0,1	-
401	441594.26	2219964.51	Картометрический	0,1	-
402	441618.82	2219960.24	Картометрический	0,1	-
403	441642.79	2219955.84	Картометрический	0,1	-
404	441668.08	2219950.82	Картометрический	0,1	-
405	441688.53	2219947.23	Картометрический	0,1	-
406	441717.15	2219942.04	Картометрический	0,1	-
407	441747.80	2219936.39	Картометрический	0,1	-
408	441774.10	2219931.49	Картометрический	0,1	-
409	441803.16	2219926.07	Картометрический	0,1	-
410	441822.06	2219922.74	Картометрический	0,1	-
411	441841.32	2219919.53	Картометрический	0,1	-
412	441859.85	2219916.04	Картометрический	0,1	-
413	441879.58	2219912.62	Картометрический	0,1	-
414	441897.11	2219909.28	Картометрический	0,1	-
415	441911.37	2219906.73	Картометрический	0,1	-
416	441932.24	2219902.86	Картометрический	0,1	-
417	441931.19	2219902.51	Картометрический	0,1	-
418	441878.89	2219885.04	Картометрический	0,1	-
419	441824.29	2219872.03	Картометрический	0,1	-
420	441824.94	2219863.59	Картометрический	0,1	-
421	441813.29	2219860.78	Картометрический	0,1	-
422	441770.62	2219861.62	Картометрический	0,1	-
423	441746.83	2219862.08	Картометрический	0,1	-
424	441745.88	2219862.10	Картометрический	0,1	-
425	441742.29	2219861.23	Картометрический	0,1	-
426	441738.74	2219860.12	Картометрический	0,1	-
427	441726.87	2219855.62	Картометрический	0,1	-
428	441725.85	2219868.20	Картометрический	0,1	-
429	441725.17	2219864.22	Картометрический	0,1	-
430	441697.06	2219845.21	Картометрический	0,1	-
431	441673.40	2219842.41	Картометрический	0,1	-
432	441677.90	2219839.42	Картометрический	0,1	-
433	441677.98	2219839.11	Картометрический	0,1	-

Страница 2861/3236, документ 573af594a40d0f29e616b139611b0587 подписан 01.09.2025, опубликован 01.09.2025 в сетевом издании "РАММЕДИА", тел. +7 (496) 463-12-67, ramnews.ru

Раздел 2

Сведения о местоположении границ объекта

Обозначение характерных точек границ	Координаты, м		Метод определения координат характерной точки	Средняя квадратическая погрешность положения характерной точки (Mt), м	Описание обозначения точки на местности (при наличии)
	X	Y			
1	2	3	4	5	6
434	441605.52	2219822.07	Картометрический	0,1	-
435	441604.91	2219823.65	Картометрический	0,1	-
436	441613.53	2219834.24	Картометрический	0,1	-
437	441604.44	2219830.60	Картометрический	0,1	-
438	441599.80	2219829.23	Картометрический	0,1	-
439	441599.79	2219829.21	Картометрический	0,1	-
440	441598.22	2219820.26	Картометрический	0,1	-
441	441598.22	2219820.24	Картометрический	0,1	-
442	441591.97	2219817.27	Картометрический	0,1	-
443	441574.97	2219820.13	Картометрический	0,1	-
444	441565.08	2219815.17	Картометрический	0,1	-
445	441563.13	2219814.19	Картометрический	0,1	-
446	441561.65	2219804.17	Картометрический	0,1	-
447	441563.10	2219789.37	Картометрический	0,1	-
448	441550.24	2219785.43	Картометрический	0,1	-
449	441540.52	2219780.78	Картометрический	0,1	-
450	441525.71	2219764.31	Картометрический	0,1	-
451	441521.21	2219756.70	Картометрический	0,1	-
452	441503.20	2219756.25	Картометрический	0,1	-
453	441474.94	2219755.56	Картометрический	0,1	-
454	441475.11	2219759.18	Картометрический	0,1	-
455	441471.83	2219759.39	Картометрический	0,1	-
456	441471.01	2219753.38	Картометрический	0,1	-
457	441450.20	2219754.70	Картометрический	0,1	-
458	441441.71	2219751.41	Картометрический	0,1	-
459	441439.21	2219749.78	Картометрический	0,1	-
460	441421.28	2219738.40	Картометрический	0,1	-
461	441421.88	2219741.48	Картометрический	0,1	-
462	441417.43	2219737.50	Картометрический	0,1	-
463	441412.08	2219736.21	Картометрический	0,1	-
464	441407.86	2219716.69	Картометрический	0,1	-
465	441407.86	2219716.66	Картометрический	0,1	-
466	441407.61	2219715.53	Картометрический	0,1	-
467	441407.22	2219713.73	Картометрический	0,1	-
468	441343.65	2219693.61	Картометрический	0,1	-
469	441305.24	2219677.86	Картометрический	0,1	-
470	441280.13	2219668.27	Картометрический	0,1	-
471	441266.92	2219658.99	Картометрический	0,1	-
472	441248.92	2219661.96	Картометрический	0,1	-
473	441229.33	2219654.08	Картометрический	0,1	-

Страница 2862/3236, документ 573af594a40d0f29e616b139611b0587 подписан 01.09.2025, опубликован 01.09.2025 в сетевом издании "РАММЕДИА", тел. +7 (496) 463-12-67, ramnews.ru

Раздел 2

Сведения о местоположении границ объекта

Обозначение характерных точек границ	Координаты, м		Метод определения координат характерной точки	Средняя квадратическая погрешность положения характерной точки (Mt), м	Описание обозначения точки на местности (при наличии)
	X	Y			
1	2	3	4	5	6
474	441229.31	2219654.07	Картометрический	0,1	-
475	441232.46	2219645.13	Картометрический	0,1	-
476	441165.77	2219629.72	Картометрический	0,1	-
477	441141.00	2219626.37	Картометрический	0,1	-
478	441123.46	2219675.80	Картометрический	0,1	-
479	441105.39	2219741.33	Картометрический	0,1	-
480	441095.52	2219781.33	Картометрический	0,1	-
481	441089.56	2219801.87	Картометрический	0,1	-
482	441060.34	2219828.95	Картометрический	0,1	-
483	441044.78	2219934.77	Картометрический	0,1	-
484	441055.16	2219994.95	Картометрический	0,1	-
485	441062.06	2220009.51	Картометрический	0,1	-
486	441077.06	2220026.50	Картометрический	0,1	-
487	441078.56	2220030.42	Картометрический	0,1	-
488	441080.05	2220032.28	Картометрический	0,1	-
489	441087.32	2220053.05	Картометрический	0,1	-
375	441087.13	2220056.63	Картометрический	0,1	-

3. Сведения о характерных точках части (частей) границы объекта

Обозначение характерных точек границ	Координаты, м		Метод определения координат характерной точки	Средняя квадратическая погрешность положения характерной точки (Mt), м	Описание обозначения точки на местности (при наличии)
	X	Y			
1	2	3	4	5	6
-	-	-	-	-	-

Страница 2863/3236, документ 573af594a40d0f29e616b139611b0587 подписан 01.09.2025, опубликован 01.09.2025 в сетевом издании "РАММЕДИА", тел. +7 (496) 463-12-67, ramnews.ru

Раздел 3

Сведения о местоположении измененных (уточненных) границ объекта

1. Система координат -

2. Сведения о характерных точках границ объекта

Обозначение характерных точек границ	Существующие координаты, м		Измененные (уточненные) координаты, м		Метод определения координат характерной точки	Средняя квадратическая погрешность положения характерной точки (Mt), м	Описание обозначения точки на местности (при наличии)
	X	Y	X	Y			
1	2	3	4	5	6	7	8
-	-	-	-	-	-	-	

3. Сведения о характерных точках части (частей) границы объекта

Обозначение характерных точек границ	Существующие координаты, м		Измененные (уточненные) координаты, м		Метод определения координат характерной точки	Средняя квадратическая погрешность положения характерной точки (Mt), м	Описание обозначения точки на местности (при наличии)
	X	Y	X	Y			
1	2	3	4	5	6	7	8
-	-	-	-	-	-	-	

Страница 2864/3236, документ 573af594a40d0f29e616b139611b0587
подписан 01.09.2025, опубликован 01.09.2025 в сетевом
издании "РАММЕДИА", тел. +7 (496) 463-12-67, ramnews.ru

ГРАФИЧЕСКОЕ ОПИСАНИЕ
местоположения границ населенных пунктов, территориальных зон, особо охраняемых природных территорий, зон с особыми условиями использования территории

с. Зюзино

(наименование объекта, местоположение границ которого описано (далее - объект))

Раздел 1

Сведения об объекте

№ п/п	Характеристики объекта	Описание характеристик
1	2	3
1.	Местоположение объекта	Московская область, Раменский муниципальный округ
2.	Площадь объекта +/- величина погрешности определения площади (Р +/- Дельта Р)	989340 кв. м ± 348 кв. м
3.	Иные характеристики объекта	

Страница 2865/3236, документ 573af594a40d0f29e616b139611b0587 подписан 01.09.2025, опубликован 01.09.2025 в сетевом издании "РАММЕДИА", тел. +7 (496) 463-12-67, ramnews.ru

Раздел 2

Сведения о местоположении границ объекта

1. Система координат МСК-50, зона 2

2. Сведения о характерных точках границ объекта

Обозначение характерных точек границ	Координаты, м		Метод определения координат характерной точки	Средняя квадратическая погрешность положения характерной точки (Mt), м	Описание обозначения точки на местности (при наличии)
	X	Y			
1	2	3	4	5	6
1	460570.75	2227900.15	Картометрический	0,1	-
2	460582.88	2227871.80	Картометрический	0,1	-
3	460639.27	2227764.41	Картометрический	0,1	-
4	460583.12	2227713.25	Картометрический	0,1	-
5	460561.34	2227710.30	Картометрический	0,1	-
6	460527.25	2227705.66	Картометрический	0,1	-
7	460495.25	2227707.33	Картометрический	0,1	-
8	460491.04	2227698.04	Картометрический	0,1	-
9	460478.90	2227671.28	Картометрический	0,1	-
10	460506.77	2227661.78	Картометрический	0,1	-
11	460523.68	2227676.68	Картометрический	0,1	-
12	460553.38	2227653.53	Картометрический	0,1	-
13	460542.32	2227642.80	Картометрический	0,1	-
14	460559.72	2227630.60	Картометрический	0,1	-
15	460560.22	2227630.07	Картометрический	0,1	-
16	460563.19	2227633.79	Картометрический	0,1	-
17	460587.37	2227610.82	Картометрический	0,1	-
18	460588.46	2227610.25	Картометрический	0,1	-
19	460592.86	2227612.03	Картометрический	0,1	-
20	460639.67	2227569.24	Картометрический	0,1	-
21	460660.16	2227550.51	Картометрический	0,1	-
22	460659.04	2227548.43	Картометрический	0,1	-
23	460666.18	2227540.13	Картометрический	0,1	-
24	460690.36	2227512.04	Картометрический	0,1	-
25	460682.43	2227505.19	Картометрический	0,1	-
26	460683.91	2227502.02	Картометрический	0,1	-
27	460711.47	2227475.08	Картометрический	0,1	-
28	460721.90	2227450.75	Картометрический	0,1	-
29	460722.23	2227449.47	Картометрический	0,1	-
30	460718.11	2227449.00	Картометрический	0,1	-
31	460715.67	2227446.08	Картометрический	0,1	-
32	460713.13	2227443.12	Картометрический	0,1	-
33	460707.14	2227439.50	Картометрический	0,1	-
34	460701.03	2227435.82	Картометрический	0,1	-
35	460695.38	2227431.45	Картометрический	0,1	-

Страница 2866/3236, документ 573af594a40d0f29e616b139611b0587 подписан 01.09.2025, опубликован 01.09.2025 в сетевом издании "РАММЕДИА", тел. +7 (496) 463-12-67, ramnews.ru

Раздел 2

Сведения о местоположении границ объекта

Обозначение характерных точек границ	Координаты, м		Метод определения координат характерной точки	Средняя квадратическая погрешность положения характерной точки (Mt), м	Описание обозначения точки на местности (при наличии)
	X	Y			
1	2	3	4	5	6
36	460694.62	2227427.29	Картометрический	0,1	-
37	460697.21	2227420.89	Картометрический	0,1	-
38	460704.05	2227411.69	Картометрический	0,1	-
39	460706.29	2227409.24	Картометрический	0,1	-
40	460709.85	2227410.58	Картометрический	0,1	-
41	460711.33	2227411.12	Картометрический	0,1	-
42	460714.95	2227404.40	Картометрический	0,1	-
43	460718.47	2227398.82	Картометрический	0,1	-
44	460718.04	2227397.85	Картометрический	0,1	-
45	460721.19	2227391.65	Картометрический	0,1	-
46	460722.99	2227388.19	Картометрический	0,1	-
47	460724.79	2227384.74	Картометрический	0,1	-
48	460726.93	2227379.28	Картометрический	0,1	-
49	460723.50	2227374.42	Картометрический	0,1	-
50	460721.73	2227372.96	Картометрический	0,1	-
51	460720.07	2227371.51	Картометрический	0,1	-
52	460717.55	2227363.89	Картометрический	0,1	-
53	460717.01	2227360.17	Картометрический	0,1	-
54	460720.85	2227350.44	Картометрический	0,1	-
55	460723.75	2227348.83	Картометрический	0,1	-
56	460725.75	2227349.27	Картометрический	0,1	-
57	460727.75	2227349.78	Картометрический	0,1	-
58	460730.66	2227347.54	Картометрический	0,1	-
59	460734.36	2227342.33	Картометрический	0,1	-
60	460733.50	2227336.16	Картометрический	0,1	-
61	460732.62	2227333.02	Картометрический	0,1	-
62	460731.75	2227329.80	Картометрический	0,1	-
63	460732.77	2227327.35	Картометрический	0,1	-
64	460737.14	2227321.91	Картометрический	0,1	-
65	460738.33	2227320.44	Картометрический	0,1	-
66	460742.76	2227285.05	Картометрический	0,1	-
67	460728.44	2227271.77	Картометрический	0,1	-
68	460728.83	2227256.59	Картометрический	0,1	-
69	460724.26	2227236.66	Картометрический	0,1	-
70	460724.31	2227212.88	Картометрический	0,1	-
71	460720.34	2227214.46	Картометрический	0,1	-
72	460716.55	2227187.58	Картометрический	0,1	-
73	460723.30	2227159.84	Картометрический	0,1	-
74	460722.08	2227120.06	Картометрический	0,1	-
75	460721.71	2227108.33	Картометрический	0,1	-

Страница 2867/3236, документ 573af594a40d0f29e616b139611b0587 подписан 01.09.2025, опубликован 01.09.2025 в сетевом издании "РАММЕДИА", тел. +7 (496) 463-12-67, ramnews.ru

Раздел 2

Сведения о местоположении границ объекта

Обозначение характерных точек границ	Координаты, м		Метод определения координат характерной точки	Средняя квадратическая погрешность положения характерной точки (Mt), м	Описание обозначения точки на местности (при наличии)
	X	Y			
1	2	3	4	5	6
76	460721.10	2227108.22	Картометрический	0,1	-
77	460720.96	2227103.88	Картометрический	0,1	-
78	460720.70	2227100.51	Картометрический	0,1	-
79	460719.65	2227087.14	Картометрический	0,1	-
80	460699.61	2227085.38	Картометрический	0,1	-
81	460675.83	2227084.81	Картометрический	0,1	-
82	460661.22	2227086.70	Картометрический	0,1	-
83	460631.87	2227092.86	Картометрический	0,1	-
84	460623.26	2227095.02	Картометрический	0,1	-
85	460622.38	2227094.28	Картометрический	0,1	-
86	460649.50	2227041.48	Картометрический	0,1	-
87	460600.70	2227037.55	Картометрический	0,1	-
88	460600.94	2227006.75	Картометрический	0,1	-
89	460547.07	2226985.71	Картометрический	0,1	-
90	460545.95	2226986.63	Картометрический	0,1	-
91	460538.87	2226985.37	Картометрический	0,1	-
92	460508.11	2226987.83	Картометрический	0,1	-
93	460469.46	2226990.72	Картометрический	0,1	-
94	460464.21	2226998.72	Картометрический	0,1	-
95	460462.25	2227001.71	Картометрический	0,1	-
96	460465.96	2227004.28	Картометрический	0,1	-
97	460460.99	2227012.00	Картометрический	0,1	-
98	460460.73	2227012.43	Картометрический	0,1	-
99	460454.04	2227023.58	Картометрический	0,1	-
100	460453.79	2227024.01	Картометрический	0,1	-
101	460452.34	2227026.14	Картометрический	0,1	-
102	460457.71	2227029.91	Картометрический	0,1	-
103	460457.36	2227031.08	Картометрический	0,1	-
104	460469.40	2227040.66	Картометрический	0,1	-
105	460459.14	2227058.05	Картометрический	0,1	-
106	460445.32	2227047.06	Картометрический	0,1	-
107	460444.61	2227048.04	Картометрический	0,1	-
108	460420.45	2227079.96	Картометрический	0,1	-
109	460398.61	2227062.12	Картометрический	0,1	-
110	460388.28	2227053.68	Картометрический	0,1	-
111	460360.54	2227088.79	Картометрический	0,1	-
112	460354.54	2227096.02	Картометрический	0,1	-
113	460321.20	2227068.20	Картометрический	0,1	-
114	460231.27	2226993.07	Картометрический	0,1	-
115	460216.21	2226979.85	Картометрический	0,1	-

Страница 2868/3236, документ 573af594a40d0f29e616b139611b0587 подписан 01.09.2025, опубликован 01.09.2025 в сетевом издании "РАММЕДИА", тел. +7 (496) 463-12-67, ramnews.ru

Раздел 2

Сведения о местоположении границ объекта

Обозначение характерных точек границ	Координаты, м		Метод определения координат характерной точки	Средняя квадратическая погрешность положения характерной точки (Mt), м	Описание обозначения точки на местности (при наличии)
	X	Y			
1	2	3	4	5	6
116	460043.15	2226821.66	Картометрический	0,1	-
117	460038.82	2226817.90	Картометрический	0,1	-
118	460027.86	2226808.42	Картометрический	0,1	-
119	460028.00	2226808.26	Картометрический	0,1	-
120	460012.65	2226795.00	Картометрический	0,1	-
121	459999.29	2226784.00	Картометрический	0,1	-
122	459988.48	2226774.40	Картометрический	0,1	-
123	459977.11	2226764.29	Картометрический	0,1	-
124	459956.90	2226826.02	Картометрический	0,1	-
125	459953.55	2226835.14	Картометрический	0,1	-
126	459932.32	2226900.60	Картометрический	0,1	-
127	459909.43	2226968.38	Картометрический	0,1	-
128	459907.83	2226972.80	Картометрический	0,1	-
129	459907.92	2226972.98	Картометрический	0,1	-
130	459906.37	2226977.60	Картометрический	0,1	-
131	459902.97	2226974.65	Картометрический	0,1	-
132	459737.79	2226827.42	Картометрический	0,1	-
133	459672.10	2226766.99	Картометрический	0,1	-
134	459668.08	2226761.32	Картометрический	0,1	-
135	459668.76	2226757.99	Картометрический	0,1	-
136	459703.02	2226708.47	Картометрический	0,1	-
137	459738.73	2226657.12	Картометрический	0,1	-
138	459763.82	2226620.87	Картометрический	0,1	-
139	459758.86	2226617.41	Картометрический	0,1	-
140	459766.19	2226605.38	Картометрический	0,1	-
141	459767.22	2226603.06	Картометрический	0,1	-
142	459762.60	2226603.68	Картометрический	0,1	-
143	459739.31	2226584.64	Картометрический	0,1	-
144	459735.68	2226581.67	Картометрический	0,1	-
145	459718.99	2226571.73	Картометрический	0,1	-
146	459662.51	2226548.66	Картометрический	0,1	-
147	459632.99	2226544.24	Картометрический	0,1	-
148	459611.75	2226541.00	Картометрический	0,1	-
149	459585.48	2226535.71	Картометрический	0,1	-
150	459580.78	2226535.09	Картометрический	0,1	-
151	459548.98	2226503.10	Картометрический	0,1	-
152	459516.92	2226487.45	Картометрический	0,1	-
153	459501.24	2226484.57	Картометрический	0,1	-
154	459473.89	2226531.68	Картометрический	0,1	-
155	459438.50	2226592.06	Картометрический	0,1	-

Страница 2869/3236, документ 573af594a40d0f29e616b139611b0587 подписан 01.09.2025, опубликован 01.09.2025 в сетевом издании "РАММЕДИА", тел. +7 (496) 463-12-67, ramnews.ru

Раздел 2

Сведения о местоположении границ объекта

Обозначение характерных точек границ	Координаты, м		Метод определения координат характерной точки	Средняя квадратическая погрешность положения характерной точки (Mt), м	Описание обозначения точки на местности (при наличии)
	X	Y			
1	2	3	4	5	6
156	459433.82	2226600.04	Картометрический	0,1	-
157	459435.75	2226601.49	Картометрический	0,1	-
158	459458.67	2226626.85	Картометрический	0,1	-
159	459479.12	2226641.58	Картометрический	0,1	-
160	459493.34	2226643.83	Картометрический	0,1	-
161	459503.92	2226641.75	Картометрический	0,1	-
162	459523.41	2226631.75	Картометрический	0,1	-
163	459536.13	2226632.86	Картометрический	0,1	-
164	459571.91	2226644.81	Картометрический	0,1	-
165	459588.38	2226663.85	Картометрический	0,1	-
166	459592.17	2226672.29	Картометрический	0,1	-
167	459611.30	2226700.67	Картометрический	0,1	-
168	459616.37	2226712.94	Картометрический	0,1	-
169	459631.90	2226729.62	Картометрический	0,1	-
170	459650.63	2226744.42	Картометрический	0,1	-
171	459665.02	2226762.31	Картометрический	0,1	-
172	459657.69	2226774.93	Картометрический	0,1	-
173	459629.95	2226826.48	Картометрический	0,1	-
174	459617.09	2226862.29	Картометрический	0,1	-
175	459601.87	2226898.77	Картометрический	0,1	-
176	459599.24	2226907.94	Картометрический	0,1	-
177	459593.80	2226908.23	Картометрический	0,1	-
178	459594.09	2226913.70	Картометрический	0,1	-
179	459592.25	2226913.73	Картометрический	0,1	-
180	459570.26	2226975.66	Картометрический	0,1	-
181	459574.31	2226977.68	Картометрический	0,1	-
182	459538.32	2227093.39	Картометрический	0,1	-
183	459538.31	2227093.40	Картометрический	0,1	-
184	459473.09	2227051.65	Картометрический	0,1	-
185	459468.68	2227048.83	Картометрический	0,1	-
186	459464.87	2227046.39	Картометрический	0,1	-
187	459462.50	2227044.01	Картометрический	0,1	-
188	459465.58	2227041.10	Картометрический	0,1	-
189	459432.21	2227005.70	Картометрический	0,1	-
190	459415.50	2226988.25	Картометрический	0,1	-
191	459398.80	2226970.81	Картометрический	0,1	-
192	459382.06	2226953.05	Картометрический	0,1	-
193	459375.65	2226946.25	Картометрический	0,1	-
194	459374.02	2226944.52	Картометрический	0,1	-
195	459389.34	2226942.48	Картометрический	0,1	-

Страница 2870/3236, документ 573af594a40d0f29e616b139611b0587 подписан 01.09.2025, опубликован 01.09.2025 в сетевом издании "РАММЕДИА", тел. +7 (496) 463-12-67, ramnews.ru

Раздел 2

Сведения о местоположении границ объекта

Обозначение характерных точек границ	Координаты, м		Метод определения координат характерной точки	Средняя квадратическая погрешность положения характерной точки (Mt), м	Описание обозначения точки на местности (при наличии)
	X	Y			
1	2	3	4	5	6
196	459410.36	2226939.68	Картометрический	0,1	-
197	459438.48	2226935.95	Картометрический	0,1	-
198	459470.07	2226931.77	Картометрический	0,1	-
199	459473.26	2226895.65	Картометрический	0,1	-
200	459471.78	2226885.33	Картометрический	0,1	-
201	459466.07	2226861.28	Картометрический	0,1	-
202	459426.76	2226845.69	Картометрический	0,1	-
203	459392.90	2226843.59	Картометрический	0,1	-
204	459358.90	2226841.46	Картометрический	0,1	-
205	459334.42	2226839.93	Картометрический	0,1	-
206	459315.62	2226864.94	Картометрический	0,1	-
207	459292.97	2226895.05	Картометрический	0,1	-
208	459291.30	2226893.07	Картометрический	0,1	-
209	459229.61	2226963.88	Картометрический	0,1	-
210	459277.09	2227018.41	Картометрический	0,1	-
211	459332.60	2227056.63	Картометрический	0,1	-
212	459344.24	2227062.56	Картометрический	0,1	-
213	459351.50	2227067.49	Картометрический	0,1	-
214	459354.44	2227068.63	Картометрический	0,1	-
215	459361.74	2227071.46	Картометрический	0,1	-
216	459361.92	2227071.53	Картометрический	0,1	-
217	459379.05	2227080.26	Картометрический	0,1	-
218	459382.92	2227081.02	Картометрический	0,1	-
219	459390.10	2227082.45	Картометрический	0,1	-
220	459397.02	2227085.13	Картометрический	0,1	-
221	459399.74	2227084.36	Картометрический	0,1	-
222	459412.93	2227086.98	Картометрический	0,1	-
223	459428.90	2227082.08	Картометрический	0,1	-
224	459439.15	2227076.79	Картометрический	0,1	-
225	459459.17	2227055.95	Картометрический	0,1	-
226	459480.63	2227070.63	Картометрический	0,1	-
227	459506.17	2227087.04	Картометрический	0,1	-
228	459531.16	2227101.08	Картометрический	0,1	-
229	459527.88	2227106.37	Картометрический	0,1	-
230	459530.75	2227118.20	Картометрический	0,1	-
231	459532.13	2227125.29	Картометрический	0,1	-
232	459529.17	2227140.04	Картометрический	0,1	-
233	459525.63	2227150.06	Картометрический	0,1	-
234	459525.64	2227155.88	Картометрический	0,1	-
235	459526.57	2227157.00	Картометрический	0,1	-

Страница 2871/3236, документ 573af594a40d0f29e616b139611b0587 подписан 01.09.2025, опубликован 01.09.2025 в сетевом издании "РАММЕДИА", тел. +7 (496) 463-12-67, ramnews.ru

Раздел 2

Сведения о местоположении границ объекта

Обозначение характерных точек границ	Координаты, м		Метод определения координат характерной точки	Средняя квадратическая погрешность положения характерной точки (Mt), м	Описание обозначения точки на местности (при наличии)
	X	Y			
1	2	3	4	5	6
236	459525.64	2227157.89	Картометрический	0,1	-
237	459523.99	2227159.44	Картометрический	0,1	-
238	459523.96	2227162.41	Картометрический	0,1	-
239	459522.73	2227165.95	Картометрический	0,1	-
240	459518.69	2227164.45	Картометрический	0,1	-
241	459494.87	2227214.53	Картометрический	0,1	-
242	459484.22	2227241.35	Картометрический	0,1	-
243	459472.75	2227270.28	Картометрический	0,1	-
244	459459.74	2227303.06	Картометрический	0,1	-
245	459444.59	2227341.24	Картометрический	0,1	-
246	459428.33	2227382.23	Картометрический	0,1	-
247	459432.32	2227388.31	Картометрический	0,1	-
248	459436.39	2227407.03	Картометрический	0,1	-
249	459437.28	2227410.42	Картометрический	0,1	-
250	459421.64	2227386.62	Картометрический	0,1	-
251	459394.80	2227404.26	Картометрический	0,1	-
252	459406.79	2227437.02	Картометрический	0,1	-
253	459416.74	2227464.19	Картометрический	0,1	-
254	459427.20	2227490.78	Картометрический	0,1	-
255	459439.58	2227522.24	Картометрический	0,1	-
256	459465.64	2227564.96	Картометрический	0,1	-
257	459484.92	2227537.49	Картометрический	0,1	-
258	459485.93	2227541.35	Картометрический	0,1	-
259	459487.09	2227543.47	Картометрический	0,1	-
260	459494.02	2227533.66	Картометрический	0,1	-
261	459499.00	2227524.40	Картометрический	0,1	-
262	459527.79	2227461.72	Картометрический	0,1	-
263	459544.28	2227425.80	Картометрический	0,1	-
264	459562.59	2227385.34	Картометрический	0,1	-
265	459584.47	2227337.68	Картометрический	0,1	-
266	459602.52	2227298.46	Картометрический	0,1	-
267	459602.05	2227231.80	Картометрический	0,1	-
268	459616.64	2227215.26	Картометрический	0,1	-
269	459624.19	2227226.99	Картометрический	0,1	-
270	459641.82	2227250.84	Картометрический	0,1	-
271	459661.96	2227277.85	Картометрический	0,1	-
272	459695.72	2227323.96	Картометрический	0,1	-
273	459705.70	2227339.94	Картометрический	0,1	-
274	459717.29	2227357.54	Картометрический	0,1	-
275	459725.20	2227367.58	Картометрический	0,1	-

Страница 2872/3236, документ 573af594a40d0f29e616b139611b0587 подписан 01.09.2025, опубликован 01.09.2025 в сетевом издании "РАММЕДИА", тел. +7 (496) 463-12-67, ramnews.ru

Раздел 2

Сведения о местоположении границ объекта

Обозначение характерных точек границ	Координаты, м		Метод определения координат характерной точки	Средняя квадратическая погрешность положения характерной точки (Mt), м	Описание обозначения точки на местности (при наличии)
	X	Y			
1	2	3	4	5	6
276	459733.18	2227377.76	Картометрический	0,1	-
277	459746.10	2227395.04	Картометрический	0,1	-
278	459777.55	2227436.42	Картометрический	0,1	-
279	459794.23	2227459.80	Картометрический	0,1	-
280	459809.17	2227479.15	Картометрический	0,1	-
281	459820.76	2227493.20	Картометрический	0,1	-
282	459824.18	2227495.18	Картометрический	0,1	-
283	459831.16	2227499.22	Картометрический	0,1	-
284	459836.80	2227503.46	Картометрический	0,1	-
285	459840.63	2227506.28	Картометрический	0,1	-
286	459839.67	2227507.74	Картометрический	0,1	-
287	459847.18	2227512.74	Картометрический	0,1	-
288	459848.18	2227511.24	Картометрический	0,1	-
289	459872.19	2227527.38	Картометрический	0,1	-
290	459861.65	2227545.90	Картометрический	0,1	-
291	459860.42	2227548.40	Картометрический	0,1	-
292	459852.72	2227562.25	Картометрический	0,1	-
293	459844.42	2227574.90	Картометрический	0,1	-
294	459842.62	2227577.64	Картометрический	0,1	-
295	459837.30	2227586.68	Картометрический	0,1	-
296	459833.88	2227592.95	Картометрический	0,1	-
297	459827.01	2227605.60	Картометрический	0,1	-
298	459863.72	2227625.56	Картометрический	0,1	-
299	459862.82	2227627.27	Картометрический	0,1	-
300	459873.18	2227633.64	Картометрический	0,1	-
301	459868.72	2227642.74	Картометрический	0,1	-
302	459881.32	2227650.45	Картометрический	0,1	-
303	459877.32	2227659.59	Картометрический	0,1	-
304	459874.04	2227666.11	Картометрический	0,1	-
305	459875.91	2227670.46	Картометрический	0,1	-
306	459862.81	2227700.76	Картометрический	0,1	-
307	459900.98	2227725.20	Картометрический	0,1	-
308	459904.56	2227728.27	Картометрический	0,1	-
309	459906.12	2227729.32	Картометрический	0,1	-
310	459932.43	2227746.50	Картометрический	0,1	-
311	459949.48	2227757.74	Картометрический	0,1	-
312	459949.09	2227758.34	Картометрический	0,1	-
313	459958.42	2227764.54	Картометрический	0,1	-
314	459958.82	2227763.90	Картометрический	0,1	-
315	459982.95	2227779.93	Картометрический	0,1	-

Страница 2873/3236, документ 573af594a40d0f29e616b139611b0587 подписан 01.09.2025, опубликован 01.09.2025 в сетевом издании "РАММЕДИА", тел. +7 (496) 463-12-67, ramnews.ru

Раздел 2

Сведения о местоположении границ объекта

Обозначение характерных точек границ	Координаты, м		Метод определения координат характерной точки	Средняя квадратическая погрешность положения характерной точки (Mt), м	Описание обозначения точки на местности (при наличии)
	X	Y			
1	2	3	4	5	6
316	460007.85	2227796.48	Картометрический	0,1	-
317	460033.08	2227813.64	Картометрический	0,1	-
318	460052.32	2227826.39	Картометрический	0,1	-
319	460049.77	2227830.50	Картометрический	0,1	-
320	460070.01	2227844.06	Картометрический	0,1	-
321	460077.07	2227849.06	Картометрический	0,1	-
322	460080.53	2227843.83	Картометрический	0,1	-
323	460089.86	2227850.24	Картометрический	0,1	-
324	460087.20	2227854.26	Картометрический	0,1	-
325	460105.42	2227864.90	Картометрический	0,1	-
326	460114.12	2227870.00	Картометрический	0,1	-
327	460115.79	2227867.24	Картометрический	0,1	-
328	460131.66	2227879.95	Картометрический	0,1	-
329	460150.74	2227890.77	Картометрический	0,1	-
330	460165.05	2227851.28	Картометрический	0,1	-
331	460171.00	2227845.17	Картометрический	0,1	-
332	460173.19	2227842.94	Картометрический	0,1	-
333	460180.15	2227835.81	Картометрический	0,1	-
334	460195.06	2227807.82	Картометрический	0,1	-
335	460199.54	2227781.88	Картометрический	0,1	-
336	460205.65	2227784.38	Картометрический	0,1	-
337	460207.04	2227784.63	Картометрический	0,1	-
338	460210.72	2227786.22	Картометрический	0,1	-
339	460212.28	2227786.97	Картометрический	0,1	-
340	460224.54	2227758.45	Картометрический	0,1	-
341	460226.10	2227754.92	Картометрический	0,1	-
342	460219.64	2227752.00	Картометрический	0,1	-
343	460225.44	2227743.70	Картометрический	0,1	-
344	460223.43	2227740.50	Картометрический	0,1	-
345	460233.84	2227727.67	Картометрический	0,1	-
346	460237.02	2227725.80	Картометрический	0,1	-
347	460239.18	2227724.51	Картометрический	0,1	-
348	460242.80	2227720.98	Картометрический	0,1	-
349	460287.76	2227763.44	Картометрический	0,1	-
350	460295.58	2227770.87	Картометрический	0,1	-
351	460310.08	2227784.48	Картометрический	0,1	-
352	460317.64	2227791.35	Картометрический	0,1	-
353	460325.86	2227797.15	Картометрический	0,1	-
354	460344.87	2227810.17	Картометрический	0,1	-
355	460341.01	2227815.15	Картометрический	0,1	-

Страница 2874/3236, документ 573af594a40d0f29e616b139611b0587 подписан 01.09.2025, опубликован 01.09.2025 в сетевом издании "РАММЕДИА", тел. +7 (496) 463-12-67, ramnews.ru

Раздел 2

Сведения о местоположении границ объекта

Обозначение характерных точек границ	Координаты, м		Метод определения координат характерной точки	Средняя квадратическая погрешность положения характерной точки (Mt), м	Описание обозначения точки на местности (при наличии)
	X	Y			
1	2	3	4	5	6
356	460340.40	2227815.94	Картометрический	0,1	-
357	460346.56	2227819.76	Картометрический	0,1	-
358	460360.39	2227828.25	Картометрический	0,1	-
359	460360.82	2227827.58	Картометрический	0,1	-
360	460383.25	2227841.03	Картометрический	0,1	-
361	460410.82	2227856.44	Картометрический	0,1	-
362	460415.12	2227855.37	Картометрический	0,1	-
363	460421.58	2227852.01	Картометрический	0,1	-
364	460428.02	2227851.53	Картометрический	0,1	-
365	460436.45	2227852.12	Картометрический	0,1	-
366	460448.83	2227854.71	Картометрический	0,1	-
367	460507.17	2227876.90	Картометрический	0,1	-
368	460509.00	2227878.31	Картометрический	0,1	-
369	460510.01	2227878.58	Картометрический	0,1	-
370	460530.54	2227885.12	Картометрический	0,1	-
371	460537.70	2227887.78	Картометрический	0,1	-
1	460570.75	2227900.15	Картометрический	0,1	-
372	459465.28	2227466.68	Картометрический	0,1	-
373	459462.56	2227459.05	Картометрический	0,1	-
374	459464.64	2227462.11	Картометрический	0,1	-
372	459465.28	2227466.68	Картометрический	0,1	-
375	460840.35	2227954.88	Картометрический	0,1	-
376	460907.11	2227917.74	Картометрический	0,1	-
377	460859.85	2227770.02	Картометрический	0,1	-
378	460763.67	2227830.84	Картометрический	0,1	-
379	460745.99	2227854.30	Картометрический	0,1	-
380	460806.08	2227904.91	Картометрический	0,1	-
375	460840.35	2227954.88	Картометрический	0,1	-
381	459346.28	2227281.24	Картометрический	0,1	-
382	459347.55	2227272.66	Картометрический	0,1	-
383	459348.34	2227267.36	Картометрический	0,1	-
384	459349.22	2227255.24	Картометрический	0,1	-
385	459347.16	2227242.61	Картометрический	0,1	-
386	459345.67	2227218.39	Картометрический	0,1	-
387	459339.78	2227206.58	Картометрический	0,1	-
388	459336.98	2227201.57	Картометрический	0,1	-
389	459330.19	2227189.39	Картометрический	0,1	-
390	459324.71	2227179.55	Картометрический	0,1	-
391	459322.67	2227175.90	Картометрический	0,1	-
392	459321.48	2227164.39	Картометрический	0,1	-

Страница 2875/3236, документ 573af594a40d0f29e616b139611b0587 подписан 01.09.2025, опубликован 01.09.2025 в сетевом издании "РАММЕДИА", тел. +7 (496) 463-12-67, ramnews.ru

Раздел 2

Сведения о местоположении границ объекта

Обозначение характерных точек границ	Координаты, м		Метод определения координат характерной точки	Средняя квадратическая погрешность положения характерной точки (Mt), м	Описание обозначения точки на местности (при наличии)
	X	Y			
1	2	3	4	5	6
393	459321.47	2227139.62	Картометрический	0,1	-
394	459313.52	2227144.02	Картометрический	0,1	-
395	459312.34	2227157.01	Картометрический	0,1	-
396	459303.19	2227173.24	Картометрический	0,1	-
397	459279.29	2227198.61	Картометрический	0,1	-
398	459266.33	2227210.42	Картометрический	0,1	-
399	459253.80	2227212.33	Картометрический	0,1	-
400	459241.16	2227236.16	Картометрический	0,1	-
401	459260.41	2227271.89	Картометрический	0,1	-
402	459273.46	2227272.42	Картометрический	0,1	-
403	459285.24	2227272.90	Картометрический	0,1	-
404	459286.19	2227272.99	Картометрический	0,1	-
405	459290.62	2227273.42	Картометрический	0,1	-
406	459310.28	2227277.40	Картометрический	0,1	-
407	459332.82	2227279.80	Картометрический	0,1	-
381	459346.28	2227281.24	Картометрический	0,1	-
408	459232.89	2227227.46	Картометрический	0,1	-
409	459245.11	2227202.54	Картометрический	0,1	-
410	459255.05	2227196.73	Картометрический	0,1	-
411	459225.39	2227169.52	Картометрический	0,1	-
412	459192.84	2227139.99	Картометрический	0,1	-
413	459168.98	2227163.41	Картометрический	0,1	-
414	459200.16	2227194.56	Картометрический	0,1	-
408	459232.89	2227227.46	Картометрический	0,1	-
415	460715.51	2226846.76	Картометрический	0,1	-
416	460717.28	2226812.18	Картометрический	0,1	-
417	460663.71	2226792.86	Картометрический	0,1	-
418	460654.63	2226824.22	Картометрический	0,1	-
415	460715.51	2226846.76	Картометрический	0,1	-
419	460621.21	2227736.92	Картометрический	0,1	-
420	460624.18	2227733.28	Картометрический	0,1	-
421	460619.93	2227723.02	Картометрический	0,1	-
422	460615.48	2227722.62	Картометрический	0,1	-
423	460608.12	2227730.33	Картометрический	0,1	-
424	460610.39	2227734.78	Картометрический	0,1	-
419	460621.21	2227736.92	Картометрический	0,1	-

Страница 2876/3236, документ 573af594a40d0f29e616b139611b0587
подписан 01.09.2025, опубликован 01.09.2025 в сетевом
издании "РАММЕДИА", тел. +7 (496) 463-12-67, ramnews.ru

Раздел 2

Сведения о местоположении границ объекта

3. Сведения о характерных точках части (частей) границы объекта

Обозначение характерных точек границ	Координаты, м		Метод определения координат характерной точки	Средняя квадратическая погрешность положения характерной точки (Mt), м	Описание обозначения точки на местности (при наличии)
	X	Y			
1	2	3	4	5	6
-	-	-	-	-	-

Страница 2877/3236, документ 573af594a40d0f29e616b139611b0587 подписан 01.09.2025, опубликован 01.09.2025 в сетевом издании "РАММЕДИА", тел. +7 (496) 463-12-67, ramnews.ru

Раздел 3

Сведения о местоположении измененных (уточненных) границ объекта

1. Система координат -

2. Сведения о характерных точках границ объекта

Обозначение характерных точек границ	Существующие координаты, м		Измененные (уточненные) координаты, м		Метод определения координат характерной точки	Средняя квадратическая погрешность положения характерной точки (Mt), м	Описание обозначения точки на местности (при наличии)
	X	Y	X	Y			
1	2	3	4	5	6	7	8
-	-	-	-	-	-	-	

3. Сведения о характерных точках части (частей) границы объекта

Обозначение характерных точек границ	Существующие координаты, м		Измененные (уточненные) координаты, м		Метод определения координат характерной точки	Средняя квадратическая погрешность положения характерной точки (Mt), м	Описание обозначения точки на местности (при наличии)
	X	Y	X	Y			
1	2	3	4	5	6	7	8
-	-	-	-	-	-	-	

Страница 2878/3236, документ 573af594a40d0f29e616b139611b0587
подписан 01.09.2025, опубликован 01.09.2025 в сетевом
издании "РАММЕДИА", тел. +7 (496) 463-12-67, ramnews.ru

ГРАФИЧЕСКОЕ ОПИСАНИЕ
местоположения границ населенных пунктов, территориальных зон, особо охраняемых природных территорий, зон с особыми условиями использования территории

с. Игнатьево

(наименование объекта, местоположение границ которого описано (далее - объект))

Раздел 1

Сведения об объекте

№ п/п	Характеристики объекта	Описание характеристик
1	2	3
1.	Местоположение объекта	Московская область, Раменский муниципальный округ
2.	Площадь объекта +/- величина погрешности определения площади (Р +/- Дельта Р)	307955 кв. м ± 194 кв. м
3.	Иные характеристики объекта	

Страница 2879/3236, документ 573af594a40d0f29e616b139611b0587 подписан 01.09.2025, опубликован 01.09.2025 в сетевом издании "РАММЕДИА", тел. +7 (496) 463-12-67, ramnews.ru

Раздел 2

Сведения о местоположении границ объекта

1. Система координат МСК-50, зона 2

2. Сведения о характерных точках границ объекта

Обозначение характерных точек границ	Координаты, м		Метод определения координат характерной точки	Средняя квадратическая погрешность положения характерной точки (Mt), м	Описание обозначения точки на местности (при наличии)
	X	Y			
1	2	3	4	5	6
1	451339.77	2252492.78	Картометрический	0,1	-
2	451402.89	2252335.75	Картометрический	0,1	-
3	451420.46	2252259.15	Картометрический	0,1	-
4	451421.35	2252255.24	Картометрический	0,1	-
5	451422.24	2252251.34	Картометрический	0,1	-
6	451446.92	2252143.82	Картометрический	0,1	-
7	451457.67	2252089.83	Картометрический	0,1	-
8	451460.58	2252078.90	Картометрический	0,1	-
9	451461.69	2252074.67	Картометрический	0,1	-
10	451478.26	2252012.10	Картометрический	0,1	-
11	451481.96	2251998.17	Картометрический	0,1	-
12	451506.89	2251929.95	Картометрический	0,1	-
13	451509.05	2251908.42	Картометрический	0,1	-
14	451511.35	2251892.39	Картометрический	0,1	-
15	451513.71	2251883.72	Картометрический	0,1	-
16	451517.22	2251851.65	Картометрический	0,1	-
17	451517.90	2251841.56	Картометрический	0,1	-
18	451499.80	2251844.20	Картометрический	0,1	-
19	451436.09	2251853.06	Картометрический	0,1	-
20	451414.30	2251851.41	Картометрический	0,1	-
21	451402.71	2251841.32	Картометрический	0,1	-
22	451389.54	2251826.86	Картометрический	0,1	-
23	451382.14	2251820.14	Картометрический	0,1	-
24	451377.14	2251813.71	Картометрический	0,1	-
25	451371.05	2251808.16	Картометрический	0,1	-
26	451367.69	2251805.63	Картометрический	0,1	-
27	451362.49	2251786.94	Картометрический	0,1	-
28	451346.45	2251786.48	Картометрический	0,1	-
29	451307.43	2251778.40	Картометрический	0,1	-
30	451299.19	2251773.00	Картометрический	0,1	-
31	451265.91	2251773.72	Картометрический	0,1	-
32	451242.99	2251778.42	Картометрический	0,1	-
33	451229.32	2251779.31	Картометрический	0,1	-
34	451219.85	2251781.68	Картометрический	0,1	-
35	451206.31	2251781.22	Картометрический	0,1	-

Страница 2880/3236, документ 573af594a40d0f29e616b139611b0587 подписан 01.09.2025, опубликован 01.09.2025 в сетевом издании "РАММЕДИА", тел. +7 (496) 463-12-67, ramnews.ru

Раздел 2

Сведения о местоположении границ объекта

Обозначение характерных точек границ	Координаты, м		Метод определения координат характерной точки	Средняя квадратическая погрешность положения характерной точки (Mt), м	Описание обозначения точки на местности (при наличии)
	X	Y			
1	2	3	4	5	6
36	451200.19	2251783.27	Картометрический	0,1	-
37	451196.77	2251784.31	Картометрический	0,1	-
38	451194.57	2251783.85	Картометрический	0,1	-
39	451191.85	2251780.76	Картометрический	0,1	-
40	451189.16	2251777.81	Картометрический	0,1	-
41	451182.02	2251775.87	Картометрический	0,1	-
42	451175.63	2251775.54	Картометрический	0,1	-
43	451169.73	2251776.30	Картометрический	0,1	-
44	451163.26	2251778.67	Картометрический	0,1	-
45	451159.12	2251780.47	Картометрический	0,1	-
46	451150.19	2251780.69	Картометрический	0,1	-
47	451143.34	2251779.82	Картометрический	0,1	-
48	451139.12	2251774.56	Картометрический	0,1	-
49	451135.38	2251770.18	Картометрический	0,1	-
50	451130.47	2251766.61	Картометрический	0,1	-
51	451127.33	2251759.35	Картометрический	0,1	-
52	451125.98	2251757.23	Картометрический	0,1	-
53	451123.34	2251756.23	Картометрический	0,1	-
54	451119.18	2251753.21	Картометрический	0,1	-
55	451115.30	2251751.56	Картометрический	0,1	-
56	451108.16	2251751.70	Картометрический	0,1	-
57	451103.32	2251752.33	Картометрический	0,1	-
58	451100.55	2251757.02	Картометрический	0,1	-
59	451097.90	2251760.73	Картометрический	0,1	-
60	451097.52	2251761.73	Картометрический	0,1	-
61	451097.68	2251770.06	Картометрический	0,1	-
62	451093.56	2251775.68	Картометрический	0,1	-
63	451090.11	2251784.03	Картометрический	0,1	-
64	451037.26	2251790.14	Картометрический	0,1	-
65	451003.03	2251783.35	Картометрический	0,1	-
66	450954.60	2251785.31	Картометрический	0,1	-
67	450933.93	2251793.64	Картометрический	0,1	-
68	450894.50	2251845.47	Картометрический	0,1	-
69	450862.10	2251851.44	Картометрический	0,1	-
70	450833.28	2251863.11	Картометрический	0,1	-
71	450809.48	2251888.42	Картометрический	0,1	-
72	450817.51	2251899.69	Картометрический	0,1	-
73	450828.98	2251915.91	Картометрический	0,1	-
74	450841.03	2251936.44	Картометрический	0,1	-
75	450844.77	2251946.44	Картометрический	0,1	-

Страница 2881/3236, документ 573af594a40d0f29e616b139611b0587 подписан 01.09.2025, опубликован 01.09.2025 в сетевом издании "РАММЕДИА", тел. +7 (496) 463-12-67, ramnews.ru

Раздел 2

Сведения о местоположении границ объекта

Обозначение характерных точек границ	Координаты, м		Метод определения координат характерной точки	Средняя квадратическая погрешность положения характерной точки (Mt), м	Описание обозначения точки на местности (при наличии)
	X	Y			
1	2	3	4	5	6
76	450851.15	2251963.46	Картометрический	0,1	-
77	450844.15	2251965.57	Картометрический	0,1	-
78	450847.91	2251981.74	Картометрический	0,1	-
79	450858.48	2251981.13	Картометрический	0,1	-
80	450859.78	2251985.45	Картометрический	0,1	-
81	450863.46	2251995.76	Картометрический	0,1	-
82	450875.48	2252029.46	Картометрический	0,1	-
83	450875.96	2252029.32	Картометрический	0,1	-
84	450877.65	2252035.03	Картометрический	0,1	-
85	450883.09	2252047.21	Картометрический	0,1	-
86	450916.71	2252037.55	Картометрический	0,1	-
87	450917.74	2252039.89	Картометрический	0,1	-
88	450929.81	2252059.59	Картометрический	0,1	-
89	450944.46	2252050.42	Картометрический	0,1	-
90	450959.83	2252058.67	Картометрический	0,1	-
91	450952.32	2252066.12	Картометрический	0,1	-
92	450946.43	2252071.98	Картометрический	0,1	-
93	450924.87	2252093.41	Картометрический	0,1	-
94	450904.33	2252114.44	Картометрический	0,1	-
95	450899.83	2252117.18	Картометрический	0,1	-
96	450902.27	2252120.94	Картометрический	0,1	-
97	450922.81	2252153.48	Картометрический	0,1	-
98	450925.89	2252158.39	Картометрический	0,1	-
99	450959.91	2252192.17	Картометрический	0,1	-
100	450978.90	2252213.15	Картометрический	0,1	-
101	450985.16	2252220.07	Картометрический	0,1	-
102	450992.25	2252227.90	Картометрический	0,1	-
103	450998.12	2252234.71	Картометрический	0,1	-
104	451001.11	2252238.15	Картометрический	0,1	-
105	451001.79	2252238.94	Картометрический	0,1	-
106	451014.49	2252257.66	Картометрический	0,1	-
107	451014.75	2252258.05	Картометрический	0,1	-
108	451014.99	2252257.85	Картометрический	0,1	-
109	451019.99	2252254.16	Картометрический	0,1	-
110	451040.81	2252240.00	Картометрический	0,1	-
111	451045.28	2252242.43	Картометрический	0,1	-
112	451052.09	2252253.95	Картометрический	0,1	-
113	451103.16	2252326.63	Картометрический	0,1	-
114	451107.80	2252322.99	Картометрический	0,1	-
115	451130.67	2252296.99	Картометрический	0,1	-

Страница 2882/3236, документ 573af594a40d0f29e616b139611b0587 подписан 01.09.2025, опубликован 01.09.2025 в сетевом издании "РАММЕДИА", тел. +7 (496) 463-12-67, ramnews.ru

Раздел 2

Сведения о местоположении границ объекта

Обозначение характерных точек границ	Координаты, м		Метод определения координат характерной точки	Средняя квадратическая погрешность положения характерной точки (Mt), м	Описание обозначения точки на местности (при наличии)
	X	Y			
1	2	3	4	5	6
116	451147.39	2252305.15	Картометрический	0,1	-
117	451169.67	2252325.81	Картометрический	0,1	-
118	451185.54	2252340.65	Картометрический	0,1	-
119	451254.77	2252424.21	Картометрический	0,1	-
120	451280.99	2252445.23	Картометрический	0,1	-
1	451339.77	2252492.78	Картометрический	0,1	-
121	451561.49	2252868.55	Картометрический	0,1	-
122	451566.49	2252863.62	Картометрический	0,1	-
123	451561.57	2252858.63	Картометрический	0,1	-
124	451556.57	2252863.55	Картометрический	0,1	-
121	451561.49	2252868.55	Картометрический	0,1	-
125	451514.32	2252379.85	Картометрический	0,1	-
126	451515.11	2252379.76	Картометрический	0,1	-
127	451515.68	2252379.22	Картометрический	0,1	-
128	451515.85	2252378.45	Картометрический	0,1	-
129	451515.38	2252374.41	Картометрический	0,1	-
130	451515.05	2252373.69	Картометрический	0,1	-
131	451514.36	2252373.30	Картометрический	0,1	-
132	451513.57	2252373.39	Картометрический	0,1	-
133	451512.99	2252373.92	Картометрический	0,1	-
134	451512.84	2252374.70	Картометрический	0,1	-
135	451513.30	2252378.74	Картометрический	0,1	-
136	451513.63	2252379.46	Картометрический	0,1	-
125	451514.32	2252379.85	Картометрический	0,1	-
137	451503.71	2252176.51	Картометрический	0,1	-
138	451504.36	2252176.07	Картометрический	0,1	-
139	451504.62	2252175.32	Картометрический	0,1	-
140	451504.72	2252171.76	Картометрический	0,1	-
141	451504.50	2252171.00	Картометрический	0,1	-
142	451503.87	2252170.52	Картометрический	0,1	-
143	451503.08	2252170.49	Картометрический	0,1	-
144	451502.43	2252170.94	Картометрический	0,1	-
145	451502.16	2252171.69	Картометрический	0,1	-
146	451502.07	2252175.25	Картометрический	0,1	-
147	451502.29	2252176.01	Картометрический	0,1	-
148	451502.92	2252176.49	Картометрический	0,1	-
137	451503.71	2252176.51	Картометрический	0,1	-
149	451547.70	2251742.97	Картометрический	0,1	-
150	451548.34	2251742.52	Картометрический	0,1	-
151	451548.59	2251741.77	Картометрический	0,1	-

Страница 2883/3236, документ 573af594a40d0f29e616b139611b0587 подписан 01.09.2025, опубликован 01.09.2025 в сетевом издании "РАММЕДИА", тел. +7 (496) 463-12-67, ramnews.ru

Раздел 2

Сведения о местоположении границ объекта

Обозначение характерных точек границ	Координаты, м		Метод определения координат характерной точки	Средняя квадратическая погрешность положения характерной точки (Mt), м	Описание обозначения точки на местности (при наличии)
	X	Y			
1	2	3	4	5	6
152	451548.63	2251738.38	Картометрический	0,1	-
153	451548.39	2251737.62	Картометрический	0,1	-
154	451547.75	2251737.15	Картометрический	0,1	-
155	451546.96	2251737.14	Картометрический	0,1	-
156	451546.32	2251737.60	Картометрический	0,1	-
157	451546.07	2251738.35	Картометрический	0,1	-
158	451546.03	2251741.74	Картометрический	0,1	-
159	451546.27	2251742.50	Картометрический	0,1	-
160	451546.91	2251742.97	Картометрический	0,1	-
149	451547.70	2251742.97	Картометрический	0,1	-
161	451519.12	2252019.97	Картометрический	0,1	-
162	451519.94	2252019.67	Картометрический	0,1	-
163	451520.38	2252018.91	Картометрический	0,1	-
164	451520.23	2252018.05	Картометрический	0,1	-
165	451519.56	2252017.49	Картометрический	0,1	-
166	451518.68	2252017.49	Картометрический	0,1	-
167	451518.01	2252018.05	Картометрический	0,1	-
168	451517.86	2252018.91	Картометрический	0,1	-
169	451518.30	2252019.67	Картометрический	0,1	-
161	451519.12	2252019.97	Картометрический	0,1	-
170	451507.10	2252244.51	Картометрический	0,1	-
171	451507.92	2252244.21	Картометрический	0,1	-
172	451508.36	2252243.45	Картометрический	0,1	-
173	451508.21	2252242.59	Картометрический	0,1	-
174	451507.54	2252242.03	Картометрический	0,1	-
175	451506.66	2252242.03	Картометрический	0,1	-
176	451505.99	2252242.59	Картометрический	0,1	-
177	451505.84	2252243.45	Картометрический	0,1	-
178	451506.28	2252244.21	Картометрический	0,1	-
170	451507.10	2252244.51	Картометрический	0,1	-
179	451532.33	2251890.11	Картометрический	0,1	-
180	451533.15	2251889.81	Картометрический	0,1	-
181	451533.59	2251889.05	Картометрический	0,1	-
182	451533.44	2251888.19	Картометрический	0,1	-
183	451532.77	2251887.63	Картометрический	0,1	-
184	451531.89	2251887.63	Картометрический	0,1	-
185	451531.22	2251888.19	Картометрический	0,1	-
186	451531.07	2251889.05	Картометрический	0,1	-
187	451531.51	2251889.81	Картометрический	0,1	-
179	451532.33	2251890.11	Картометрический	0,1	-

Страница 2884/3236, документ 573af594a40d0f29e616b139611b0587 подписан 01.09.2025, опубликован 01.09.2025 в сетевом издании "РАММЕДИА", тел. +7 (496) 463-12-67, ramnews.ru

Раздел 2

Сведения о местоположении границ объекта

Обозначение характерных точек границ	Координаты, м		Метод определения координат характерной точки	Средняя квадратическая погрешность положения характерной точки (Mt), м	Описание обозначения точки на местности (при наличии)
	X	Y			
1	2	3	4	5	6
188	451536.33	2252527.13	Картометрический	0,1	-
189	451537.15	2252526.83	Картометрический	0,1	-
190	451537.59	2252526.07	Картометрический	0,1	-
191	451537.44	2252525.21	Картометрический	0,1	-
192	451536.77	2252524.65	Картометрический	0,1	-
193	451535.89	2252524.65	Картометрический	0,1	-
194	451535.22	2252525.21	Картометрический	0,1	-
195	451535.07	2252526.07	Картометрический	0,1	-
196	451535.51	2252526.83	Картометрический	0,1	-
188	451536.33	2252527.13	Картометрический	0,1	-

3. Сведения о характерных точках части (частей) границы объекта

Обозначение характерных точек границ	Координаты, м		Метод определения координат характерной точки	Средняя квадратическая погрешность положения характерной точки (Mt), м	Описание обозначения точки на местности (при наличии)
	X	Y			
1	2	3	4	5	6
-	-	-	-	-	-

Страница 2885/3236, документ 573af594a40d0f29e616b139611b0587 подписан 01.09.2025, опубликован 01.09.2025 в сетевом издании "РАММЕДИА", тел. +7 (496) 463-12-67, ramnews.ru

Раздел 3

Сведения о местоположении измененных (уточненных) границ объекта

1. Система координат -

2. Сведения о характерных точках границ объекта

Обозначение характерных точек границ	Существующие координаты, м		Измененные (уточненные) координаты, м		Метод определения координат характерной точки	Средняя квадратическая погрешность положения характерной точки (Mt), м	Описание обозначения точки на местности (при наличии)
	X	Y	X	Y			
1	2	3	4	5	6	7	8
-	-	-	-	-	-	-	

3. Сведения о характерных точках части (частей) границы объекта

Обозначение характерных точек границ	Существующие координаты, м		Измененные (уточненные) координаты, м		Метод определения координат характерной точки	Средняя квадратическая погрешность положения характерной точки (Mt), м	Описание обозначения точки на местности (при наличии)
	X	Y	X	Y			
1	2	3	4	5	6	7	8
-	-	-	-	-	-	-	

Страница 2886/3236, документ 573af594a40d0f29e616b139611b0587
подписан 01.09.2025, опубликован 01.09.2025 в сетевом
издании "РАММЕДИА", тел. +7 (496) 463-12-67, ramnews.ru

ГРАФИЧЕСКОЕ ОПИСАНИЕ
местоположения границ населенных пунктов, территориальных зон, особо охраняемых природных территорий, зон с особыми условиями использования территории

с. Игумново

(наименование объекта, местоположение границ которого описано (далее - объект))

Раздел 1

Сведения об объекте

№ п/п	Характеристики объекта	Описание характеристик
1	2	3
1.	Местоположение объекта	Московская область, Раменский муниципальный округ
2.	Площадь объекта +/- величина погрешности определения площади (Р +/- Дельта Р)	1476513 кв. м ± 425 кв. м
3.	Иные характеристики объекта	

Страница 2887/3236, документ 573af594a40d0f29e616b139611b0587 подписан 01.09.2025, опубликован 01.09.2025 в сетевом издании "РАММЕДИА", тел. +7 (496) 463-12-67, ramnews.ru

Раздел 2

Сведения о местоположении границ объекта

1. Система координат МСК-50, зона 2

2. Сведения о характерных точках границ объекта

Обозначение характерных точек границ	Координаты, м		Метод определения координат характерной точки	Средняя квадратическая погрешность положения характерной точки (Mt), м	Описание обозначения точки на местности (при наличии)
	X	Y			
1	2	3	4	5	6
1	454083.84	2239335.82	Картометрический	0,1	-
2	454083.42	2239323.14	Картометрический	0,1	-
3	454098.73	2239323.31	Картометрический	0,1	-
4	454114.75	2239323.48	Картометрический	0,1	-
5	454127.10	2239323.62	Картометрический	0,1	-
6	454126.87	2239312.79	Картометрический	0,1	-
7	454130.02	2239312.88	Картометрический	0,1	-
8	454149.92	2239313.44	Картометрический	0,1	-
9	454148.04	2239297.33	Картометрический	0,1	-
10	454165.49	2239295.19	Картометрический	0,1	-
11	454163.53	2239279.91	Картометрический	0,1	-
12	454176.56	2239277.36	Картометрический	0,1	-
13	454178.92	2239274.71	Картометрический	0,1	-
14	454181.15	2239271.82	Картометрический	0,1	-
15	454183.88	2239272.66	Картометрический	0,1	-
16	454222.40	2239288.22	Картометрический	0,1	-
17	454236.16	2239286.54	Картометрический	0,1	-
18	454236.38	2239286.26	Картометрический	0,1	-
19	454285.21	2239287.09	Картометрический	0,1	-
20	454302.32	2239265.56	Картометрический	0,1	-
21	454303.94	2239265.87	Картометрический	0,1	-
22	454322.11	2239245.26	Картометрический	0,1	-
23	454333.39	2239254.61	Картометрический	0,1	-
24	454347.65	2239274.33	Картометрический	0,1	-
25	454349.92	2239274.76	Картометрический	0,1	-
26	454352.76	2239281.40	Картометрический	0,1	-
27	454358.24	2239280.18	Картометрический	0,1	-
28	454367.28	2239278.18	Картометрический	0,1	-
29	454362.12	2239258.16	Картометрический	0,1	-
30	454352.75	2239226.53	Картометрический	0,1	-
31	454349.53	2239202.33	Картометрический	0,1	-
32	454375.02	2239168.44	Картометрический	0,1	-
33	454406.00	2239166.82	Картометрический	0,1	-
34	454411.76	2239166.52	Картометрический	0,1	-
35	454416.17	2239118.54	Картометрический	0,1	-

Страница 2888/3236, документ 573af594a40d0f29e616b139611b0587 подписан 01.09.2025, опубликован 01.09.2025 в сетевом издании "РАММЕДИА", тел. +7 (496) 463-12-67, ramnews.ru

Раздел 2

Сведения о местоположении границ объекта

Обозначение характерных точек границ	Координаты, м		Метод определения координат характерной точки	Средняя квадратическая погрешность положения характерной точки (Mt), м	Описание обозначения точки на местности (при наличии)
	X	Y			
1	2	3	4	5	6
36	454443.10	2239120.74	Картометрический	0,1	-
37	454459.14	2238969.74	Картометрический	0,1	-
38	454480.58	2238973.60	Картометрический	0,1	-
39	454533.74	2238836.06	Картометрический	0,1	-
40	454692.68	2238554.96	Картометрический	0,1	-
41	454680.60	2238546.70	Картометрический	0,1	-
42	454683.58	2238542.26	Картометрический	0,1	-
43	454535.11	2238466.45	Картометрический	0,1	-
44	454527.87	2238472.86	Картометрический	0,1	-
45	454529.75	2238473.72	Картометрический	0,1	-
46	454487.79	2238510.84	Картометрический	0,1	-
47	454444.22	2238531.82	Картометрический	0,1	-
48	454397.42	2238535.61	Картометрический	0,1	-
49	454397.88	2238532.50	Картометрический	0,1	-
50	454376.35	2238529.87	Картометрический	0,1	-
51	454373.22	2238471.17	Картометрический	0,1	-
52	454374.84	2238453.71	Картометрический	0,1	-
53	454375.93	2238430.62	Картометрический	0,1	-
54	454314.74	2238407.22	Картометрический	0,1	-
55	454320.97	2238383.08	Картометрический	0,1	-
56	454346.81	2238313.22	Картометрический	0,1	-
57	454361.75	2238284.46	Картометрический	0,1	-
58	454408.76	2238205.71	Картометрический	0,1	-
59	454441.55	2238227.64	Картометрический	0,1	-
60	454493.03	2238262.58	Картометрический	0,1	-
61	454520.47	2238220.48	Картометрический	0,1	-
62	454458.73	2238181.67	Картометрический	0,1	-
63	454156.10	2238004.85	Картометрический	0,1	-
64	454129.71	2237986.39	Картометрический	0,1	-
65	454121.13	2237981.32	Картометрический	0,1	-
66	454099.77	2237968.71	Картометрический	0,1	-
67	454072.23	2237952.47	Картометрический	0,1	-
68	454036.99	2237931.81	Картометрический	0,1	-
69	453996.80	2237907.84	Картометрический	0,1	-
70	453981.83	2237903.78	Картометрический	0,1	-
71	453965.52	2237898.22	Картометрический	0,1	-
72	453953.84	2237893.10	Картометрический	0,1	-
73	453942.97	2237887.30	Картометрический	0,1	-
74	453902.43	2237864.40	Картометрический	0,1	-
75	453888.96	2237856.32	Картометрический	0,1	-

Страница 2889/3236, документ 573af594a40d0f29e616b139611b0587 подписан 01.09.2025, опубликован 01.09.2025 в сетевом издании "РАММЕДИА", тел. +7 (496) 463-12-67, ramnews.ru

Раздел 2

Сведения о местоположении границ объекта

Обозначение характерных точек границ	Координаты, м		Метод определения координат характерной точки	Средняя квадратическая погрешность положения характерной точки (Mt), м	Описание обозначения точки на местности (при наличии)
	X	Y			
1	2	3	4	5	6
76	453726.25	2237756.73	Картометрический	0,1	-
77	453724.05	2237756.12	Картометрический	0,1	-
78	453717.38	2237760.32	Картометрический	0,1	-
79	453693.96	2237775.12	Картометрический	0,1	-
80	453677.97	2237765.49	Картометрический	0,1	-
81	453676.51	2237774.74	Картометрический	0,1	-
82	453675.85	2237778.93	Картометрический	0,1	-
83	453657.07	2237897.92	Картометрический	0,1	-
84	453650.86	2237973.08	Картометрический	0,1	-
85	453646.56	2238025.12	Картометрический	0,1	-
86	453634.50	2238171.23	Картометрический	0,1	-
87	453620.00	2238428.94	Картометрический	0,1	-
88	453664.37	2238433.11	Картометрический	0,1	-
89	453754.25	2238445.98	Картометрический	0,1	-
90	453752.83	2238455.88	Картометрический	0,1	-
91	453662.95	2238443.01	Картометрический	0,1	-
92	453620.29	2238441.42	Картометрический	0,1	-
93	453580.90	2238445.30	Картометрический	0,1	-
94	453501.03	2238462.06	Картометрический	0,1	-
95	453460.83	2238472.87	Картометрический	0,1	-
96	453350.15	2238518.34	Картометрический	0,1	-
97	453253.52	2238531.46	Картометрический	0,1	-
98	453174.60	2238532.24	Картометрический	0,1	-
99	453112.85	2238533.32	Картометрический	0,1	-
100	453112.67	2238523.32	Картометрический	0,1	-
101	453174.51	2238522.24	Картометрический	0,1	-
102	453266.03	2238518.04	Картометрический	0,1	-
103	453281.47	2238388.38	Картометрический	0,1	-
104	453298.34	2238314.18	Картометрический	0,1	-
105	453250.41	2238302.88	Картометрический	0,1	-
106	453270.66	2238229.30	Картометрический	0,1	-
107	453189.18	2238207.74	Картометрический	0,1	-
108	453059.35	2238407.15	Картометрический	0,1	-
109	452999.15	2238521.52	Картометрический	0,1	-
110	452924.15	2238596.36	Картометрический	0,1	-
111	453014.47	2238636.23	Картометрический	0,1	-
112	453004.31	2238664.88	Картометрический	0,1	-
113	452985.20	2238673.16	Картометрический	0,1	-
114	452969.13	2238666.90	Картометрический	0,1	-
115	452973.43	2238655.72	Картометрический	0,1	-

Страница 2890/3236, документ 573af594a40d0f29e616b139611b0587 подписан 01.09.2025, опубликован 01.09.2025 в сетевом издании "РАММЕДИА", тел. +7 (496) 463-12-67, ramnews.ru

Раздел 2

Сведения о местоположении границ объекта

Обозначение характерных точек границ	Координаты, м		Метод определения координат характерной точки	Средняя квадратическая погрешность положения характерной точки (Mt), м	Описание обозначения точки на местности (при наличии)
	X	Y			
1	2	3	4	5	6
116	452977.29	2238644.68	Картометрический	0,1	-
117	452966.79	2238640.56	Картометрический	0,1	-
118	452962.16	2238651.47	Картометрический	0,1	-
119	452957.96	2238662.55	Картометрический	0,1	-
120	452929.28	2238651.38	Картометрический	0,1	-
121	452880.89	2238727.60	Картометрический	0,1	-
122	452867.01	2238737.06	Картометрический	0,1	-
123	452873.23	2238754.19	Картометрический	0,1	-
124	452875.18	2238758.42	Картометрический	0,1	-
125	452875.55	2238759.28	Картометрический	0,1	-
126	452858.80	2238765.85	Картометрический	0,1	-
127	452859.37	2238775.58	Картометрический	0,1	-
128	452840.17	2238779.76	Картометрический	0,1	-
129	452829.95	2238787.60	Картометрический	0,1	-
130	452827.37	2238790.29	Картометрический	0,1	-
131	452812.93	2238811.37	Картометрический	0,1	-
132	452810.67	2238816.61	Картометрический	0,1	-
133	452810.33	2238819.47	Картометрический	0,1	-
134	452810.88	2238825.83	Картометрический	0,1	-
135	452808.29	2238829.82	Картометрический	0,1	-
136	452808.35	2238834.40	Картометрический	0,1	-
137	452798.94	2238853.29	Картометрический	0,1	-
138	452797.21	2238859.13	Картометрический	0,1	-
139	452795.61	2238866.82	Картометрический	0,1	-
140	452795.47	2238870.42	Картометрический	0,1	-
141	452806.02	2238870.27	Картометрический	0,1	-
142	452808.38	2238870.23	Картометрический	0,1	-
143	452809.94	2238870.52	Картометрический	0,1	-
144	452809.89	2238874.95	Картометрический	0,1	-
145	452828.93	2238899.06	Картометрический	0,1	-
146	452829.81	2238905.59	Картометрический	0,1	-
147	452829.16	2238905.68	Картометрический	0,1	-
148	452829.40	2238907.49	Картометрический	0,1	-
149	452832.39	2238907.28	Картометрический	0,1	-
150	452832.68	2238911.33	Картометрический	0,1	-
151	452829.69	2238911.48	Картометрический	0,1	-
152	452836.48	2238937.13	Картометрический	0,1	-
153	452898.50	2239024.22	Картометрический	0,1	-
154	452914.06	2239025.32	Картометрический	0,1	-
155	452921.25	2239025.83	Картометрический	0,1	-

Страница 2891/3236, документ 573af594a40d0f29e616b139611b0587 подписан 01.09.2025, опубликован 01.09.2025 в сетевом издании "РАММЕДИА", тел. +7 (496) 463-12-67, ramnews.ru

Раздел 2

Сведения о местоположении границ объекта

Обозначение характерных точек границ	Координаты, м		Метод определения координат характерной точки	Средняя квадратическая погрешность положения характерной точки (Mt), м	Описание обозначения точки на местности (при наличии)
	X	Y			
1	2	3	4	5	6
156	452932.97	2239026.66	Картометрический	0,1	-
157	452954.97	2239028.21	Картометрический	0,1	-
158	453026.43	2239033.26	Картометрический	0,1	-
159	453028.47	2239033.40	Картометрический	0,1	-
160	453041.39	2239033.64	Картометрический	0,1	-
161	453047.50	2239023.74	Картометрический	0,1	-
162	453056.54	2239018.17	Картометрический	0,1	-
163	453066.90	2239028.10	Картометрический	0,1	-
164	453084.06	2239039.04	Картометрический	0,1	-
165	453104.60	2239055.46	Картометрический	0,1	-
166	453115.80	2239041.80	Картометрический	0,1	-
167	453115.54	2239040.42	Картометрический	0,1	-
168	453110.50	2239032.50	Картометрический	0,1	-
169	453073.66	2239003.90	Картометрический	0,1	-
170	453068.95	2238998.78	Картометрический	0,1	-
171	453045.19	2238986.68	Картометрический	0,1	-
172	453050.08	2238977.80	Картометрический	0,1	-
173	453072.20	2238990.10	Картометрический	0,1	-
174	453087.70	2238998.10	Картометрический	0,1	-
175	453120.30	2239025.80	Картометрический	0,1	-
176	453108.60	2239003.37	Картометрический	0,1	-
177	453099.04	2238946.24	Картометрический	0,1	-
178	453435.31	2238905.24	Картометрический	0,1	-
179	453834.92	2238856.68	Картометрический	0,1	-
180	453842.97	2239032.43	Картометрический	0,1	-
181	453879.84	2239041.28	Картометрический	0,1	-
182	453884.89	2239065.77	Картометрический	0,1	-
183	453886.05	2239074.65	Картометрический	0,1	-
184	453890.19	2239135.59	Картометрический	0,1	-
185	453920.35	2239131.68	Картометрический	0,1	-
186	453940.37	2239142.31	Картометрический	0,1	-
187	453950.00	2239213.52	Картометрический	0,1	-
188	453947.71	2239231.93	Картометрический	0,1	-
189	453973.16	2239229.83	Картометрический	0,1	-
190	453980.92	2239238.53	Картометрический	0,1	-
191	453981.37	2239284.76	Картометрический	0,1	-
192	453981.06	2239312.83	Картометрический	0,1	-
193	454015.74	2239314.49	Картометрический	0,1	-
194	454015.79	2239315.24	Картометрический	0,1	-
195	454034.56	2239315.45	Картометрический	0,1	-

Страница 2892/3236, документ 573af594a40d0f29e616b139611b0587 подписан 01.09.2025, опубликован 01.09.2025 в сетевом издании "РАММЕДИА", тел. +7 (496) 463-12-67, ramnews.ru

Раздел 2

Сведения о местоположении границ объекта

Обозначение характерных точек границ	Координаты, м		Метод определения координат характерной точки	Средняя квадратическая погрешность положения характерной точки (Mt), м	Описание обозначения точки на местности (при наличии)
	X	Y			
1	2	3	4	5	6
196	454034.57	2239316.16	Картометрический	0,1	-
197	454015.81	2239315.71	Картометрический	0,1	-
198	454016.86	2239333.87	Картометрический	0,1	-
199	454043.55	2239333.48	Картометрический	0,1	-
200	454057.49	2239334.52	Картометрический	0,1	-
201	454070.78	2239335.17	Картометрический	0,1	-
1	454083.84	2239335.82	Картометрический	0,1	-
202	453687.00	2238018.23	Картометрический	0,1	-
203	453685.30	2238017.56	Картометрический	0,1	-
204	453684.26	2238015.18	Картометрический	0,1	-
205	453685.84	2238011.15	Картометрический	0,1	-
206	453688.23	2238010.11	Картометрический	0,1	-
207	453689.93	2238010.78	Картометрический	0,1	-
208	453690.97	2238013.16	Картометрический	0,1	-
209	453689.38	2238017.19	Картометрический	0,1	-
202	453687.00	2238018.23	Картометрический	0,1	-
210	453915.52	2238107.70	Картометрический	0,1	-
211	453913.82	2238107.04	Картометрический	0,1	-
212	453912.76	2238104.66	Картометрический	0,1	-
213	453914.32	2238100.63	Картометрический	0,1	-
214	453916.69	2238099.57	Картометрический	0,1	-
215	453918.40	2238100.23	Картометрический	0,1	-
216	453919.45	2238102.61	Картометрический	0,1	-
217	453917.90	2238106.64	Картометрический	0,1	-
210	453915.52	2238107.70	Картометрический	0,1	-
218	454191.18	2238215.86	Картометрический	0,1	-
219	454189.49	2238215.16	Картометрический	0,1	-
220	454188.49	2238212.76	Картометрический	0,1	-
221	454190.15	2238208.76	Картометрический	0,1	-
222	454192.55	2238207.77	Картометрический	0,1	-
223	454194.24	2238208.47	Картометрический	0,1	-
224	454195.23	2238210.87	Картометрический	0,1	-
225	454193.58	2238214.87	Картометрический	0,1	-
218	454191.18	2238215.86	Картометрический	0,1	-
226	454173.13	2239272.07	Картометрический	0,1	-
227	454170.53	2239272.79	Картометрический	0,1	-
228	454174.14	2239269.62	Картометрический	0,1	-
229	454176.19	2239270.26	Картометрический	0,1	-
230	454175.28	2239271.63	Картометрический	0,1	-
226	454173.13	2239272.07	Картометрический	0,1	-

Страница 2893/3236, документ 573af594a40d0f29e616b139611b0587 подписан 01.09.2025, опубликован 01.09.2025 в сетевом издании "РАММЕДИА", тел. +7 (496) 463-12-67, ramnews.ru

Раздел 2

Сведения о местоположении границ объекта

Обозначение характерных точек границ	Координаты, м		Метод определения координат характерной точки	Средняя квадратическая погрешность положения характерной точки (Mt), м	Описание обозначения точки на местности (при наличии)
	X	Y			
1	2	3	4	5	6
231	454263.29	2238044.37	Картометрический	0,1	-
232	454343.84	2237964.83	Картометрический	0,1	-
233	454310.09	2237925.72	Картометрический	0,1	-
234	454294.61	2237892.34	Картометрический	0,1	-
235	454280.78	2237859.97	Картометрический	0,1	-
236	454272.66	2237828.70	Картометрический	0,1	-
237	454360.96	2237725.12	Картометрический	0,1	-
238	454388.77	2237691.36	Картометрический	0,1	-
239	454441.15	2237638.38	Картометрический	0,1	-
240	454479.90	2237599.17	Картометрический	0,1	-
241	454412.46	2237629.76	Картометрический	0,1	-
242	454357.65	2237671.72	Картометрический	0,1	-
243	454294.23	2237763.17	Картометрический	0,1	-
244	454241.93	2237833.24	Картометрический	0,1	-
245	454188.80	2237871.31	Картометрический	0,1	-
246	454115.72	2237899.78	Картометрический	0,1	-
247	454042.59	2237908.36	Картометрический	0,1	-
248	454051.45	2237913.82	Картометрический	0,1	-
231	454263.29	2238044.37	Картометрический	0,1	-
249	454739.78	2238328.78	Картометрический	0,1	-
250	454790.70	2238187.19	Картометрический	0,1	-
251	454865.00	2237934.56	Картометрический	0,1	-
252	454852.74	2237934.39	Картометрический	0,1	-
253	454848.53	2237934.33	Картометрический	0,1	-
254	454825.00	2237934.00	Картометрический	0,1	-
255	454765.41	2238095.57	Картометрический	0,1	-
256	454717.62	2238076.17	Картометрический	0,1	-
257	454709.38	2238131.25	Картометрический	0,1	-
258	454651.88	2238114.42	Картометрический	0,1	-
259	454616.83	2238222.02	Картометрический	0,1	-
260	454602.69	2238249.93	Картометрический	0,1	-
261	454716.58	2238315.43	Картометрический	0,1	-
262	454720.11	2238317.46	Картометрический	0,1	-
249	454739.78	2238328.78	Картометрический	0,1	-

Страница 2894/3236, документ 573af594a40d0f29e616b139611b0587
подписан 01.09.2025, опубликован 01.09.2025 в сетевом
издании "РАММЕДИА", тел. +7 (496) 463-12-67, ramnews.ru

Раздел 2

Сведения о местоположении границ объекта

3. Сведения о характерных точках части (частей) границы объекта

Обозначение характерных точек границ	Координаты, м		Метод определения координат характерной точки	Средняя квадратическая погрешность положения характерной точки (Mt), м	Описание обозначения точки на местности (при наличии)
	X	Y			
1	2	3	4	5	6
-	-	-	-	-	-

Страница 2895/3236, документ 573af594a40d0f29e616b139611b0587 подписан 01.09.2025, опубликован 01.09.2025 в сетевом издании "РАММЕДИА", тел. +7 (496) 463-12-67, ramnews.ru

Раздел 3

Сведения о местоположении измененных (уточненных) границ объекта

1. Система координат -

2. Сведения о характерных точках границ объекта

Обозначение характерных точек границ	Существующие координаты, м		Измененные (уточненные) координаты, м		Метод определения координат характерной точки	Средняя квадратическая погрешность положения характерной точки (Mt), м	Описание обозначения точки на местности (при наличии)
	X	Y	X	Y			
1	2	3	4	5	6	7	8
-	-	-	-	-	-	-	

3. Сведения о характерных точках части (частей) границы объекта

Обозначение характерных точек границ	Существующие координаты, м		Измененные (уточненные) координаты, м		Метод определения координат характерной точки	Средняя квадратическая погрешность положения характерной точки (Mt), м	Описание обозначения точки на местности (при наличии)
	X	Y	X	Y			
1	2	3	4	5	6	7	8
-	-	-	-	-	-	-	

Страница 2896/3236, документ 573af594a40d0f29e616b139611b0587
подписан 01.09.2025, опубликован 01.09.2025 в сетевом
издании "РАММЕДИА", тел. +7 (496) 463-12-67, ramnews.ru

ГРАФИЧЕСКОЕ ОПИСАНИЕ
местоположения границ населенных пунктов, территориальных зон, особо охраняемых природных территорий, зон с особыми условиями использования территории

с. Ильинское

(наименование объекта, местоположение границ которого описано (далее - объект))

Раздел 1

Сведения об объекте

№ п/п	Характеристики объекта	Описание характеристик
1	2	3
1.	Местоположение объекта	Московская область, Раменский муниципальный округ
2.	Площадь объекта +/- величина погрешности определения площади (Р +/- Дельта Р)	467866 кв. м ± 239 кв. м
3.	Иные характеристики объекта	

Страница 2897/3236, документ 573af594a40d0f29e616b139611b0587 подписан 01.09.2025, опубликован 01.09.2025 в сетевом издании "РАММЕДИА", тел. +7 (496) 463-12-67, ramnews.ru

Раздел 2

Сведения о местоположении границ объекта

1. Система координат МСК-50, зона 2

2. Сведения о характерных точках границ объекта

Обозначение характерных точек границ	Координаты, м		Метод определения координат характерной точки	Средняя квадратическая погрешность положения характерной точки (Mt), м	Описание обозначения точки на местности (при наличии)
	X	Y			
1	2	3	4	5	6
1	433467.64	2224912.89	Картометрический	0,1	-
2	433467.68	2224902.16	Картометрический	0,1	-
3	433490.10	2224903.65	Картометрический	0,1	-
4	433495.72	2224903.61	Картометрический	0,1	-
5	433494.92	2224863.55	Картометрический	0,1	-
6	433490.28	2224832.52	Картометрический	0,1	-
7	433483.19	2224826.24	Картометрический	0,1	-
8	433464.16	2224709.38	Картометрический	0,1	-
9	433466.34	2224692.38	Картометрический	0,1	-
10	433478.97	2224671.46	Картометрический	0,1	-
11	433491.61	2224654.45	Картометрический	0,1	-
12	433486.04	2224636.52	Картометрический	0,1	-
13	433474.62	2224615.66	Картометрический	0,1	-
14	433473.75	2224594.74	Картометрический	0,1	-
15	433475.49	2224570.76	Картометрический	0,1	-
16	433469.83	2224548.98	Картометрический	0,1	-
17	433469.83	2224529.36	Картометрический	0,1	-
18	433463.72	2224513.23	Картометрический	0,1	-
19	433453.70	2224496.67	Картометрический	0,1	-
20	433435.39	2224480.54	Картометрический	0,1	-
21	433408.80	2224450.90	Картометрический	0,1	-
22	433394.41	2224405.14	Картометрический	0,1	-
23	433366.09	2224390.31	Картометрический	0,1	-
24	433345.60	2224372.88	Картометрический	0,1	-
25	433336.88	2224355.88	Картометрический	0,1	-
26	433338.55	2224351.42	Картометрический	0,1	-
27	433382.11	2224322.57	Картометрический	0,1	-
28	433403.85	2224331.80	Картометрический	0,1	-
29	433417.78	2224322.57	Картометрический	0,1	-
30	433420.96	2224326.43	Картометрический	0,1	-
31	433407.03	2224335.66	Картометрический	0,1	-
32	433473.26	2224363.76	Картометрический	0,1	-
33	433501.02	2224345.38	Картометрический	0,1	-
34	433542.71	2224317.78	Картометрический	0,1	-
35	433504.34	2224271.22	Картометрический	0,1	-

Страница 2898/3236, документ 573af594a40d0f29e616b139611b0587 подписан 01.09.2025, опубликован 01.09.2025 в сетевом издании "РАММЕДИА", тел. +7 (496) 463-12-67, ramnews.ru

Раздел 2

Сведения о местоположении границ объекта

Обозначение характерных точек границ	Координаты, м		Метод определения координат характерной точки	Средняя квадратическая погрешность положения характерной точки (Mt), м	Описание обозначения точки на местности (при наличии)
	X	Y			
1	2	3	4	5	6
36	433465.97	2224224.67	Картометрический	0,1	-
37	433427.61	2224178.11	Картометрический	0,1	-
38	433385.92	2224205.71	Картометрический	0,1	-
39	433344.23	2224233.32	Картометрический	0,1	-
40	433342.91	2224234.19	Картометрический	0,1	-
41	433376.13	2224314.54	Картометрический	0,1	-
42	433304.85	2224264.95	Картометрический	0,1	-
43	433303.28	2224223.97	Картометрический	0,1	-
44	433294.29	2224289.89	Картометрический	0,1	-
45	433290.02	2224315.71	Картометрический	0,1	-
46	433137.50	2224321.77	Картометрический	0,1	-
47	433140.86	2224392.41	Картометрический	0,1	-
48	433081.45	2224399.54	Картометрический	0,1	-
49	433085.88	2224417.42	Картометрический	0,1	-
50	433087.42	2224423.44	Картометрический	0,1	-
51	433136.24	2224417.29	Картометрический	0,1	-
52	433140.61	2224463.89	Картометрический	0,1	-
53	433158.52	2224462.93	Картометрический	0,1	-
54	433143.87	2224622.23	Картометрический	0,1	-
55	433147.09	2224633.59	Картометрический	0,1	-
56	433171.03	2224681.75	Картометрический	0,1	-
57	433174.43	2224698.21	Картометрический	0,1	-
58	433198.81	2224695.93	Картометрический	0,1	-
59	433204.37	2224733.24	Картометрический	0,1	-
60	433217.91	2224757.27	Картометрический	0,1	-
61	433220.12	2224772.81	Картометрический	0,1	-
62	433228.99	2224786.11	Картометрический	0,1	-
63	433238.68	2224800.64	Картометрический	0,1	-
64	433238.11	2224800.90	Картометрический	0,1	-
65	433319.13	2224851.95	Картометрический	0,1	-
66	433335.38	2224861.21	Картометрический	0,1	-
67	433360.89	2224874.36	Картометрический	0,1	-
68	433415.72	2224899.82	Картометрический	0,1	-
1	433467.64	2224912.89	Картометрический	0,1	-
69	433440.64	2225393.33	Картометрический	0,1	-
70	433446.78	2225344.86	Картометрический	0,1	-
71	433457.91	2225292.51	Картометрический	0,1	-
72	433460.63	2225279.37	Картометрический	0,1	-
73	433465.27	2225264.24	Картометрический	0,1	-
74	433468.80	2225265.15	Картометрический	0,1	-

Страница 2899/3236, документ 573af594a40d0f29e616b139611b0587 подписан 01.09.2025, опубликован 01.09.2025 в сетевом издании "РАММЕДИА", тел. +7 (496) 463-12-67, ramnews.ru

Раздел 2

Сведения о местоположении границ объекта

Обозначение характерных точек границ	Координаты, м		Метод определения координат характерной точки	Средняя квадратическая погрешность положения характерной точки (Mt), м	Описание обозначения точки на местности (при наличии)
	X	Y			
1	2	3	4	5	6
75	433471.79	2225253.09	Картометрический	0,1	-
76	433468.73	2225252.28	Картометрический	0,1	-
77	433471.66	2225241.38	Картометрический	0,1	-
78	433451.51	2225234.66	Картометрический	0,1	-
79	433450.27	2225233.33	Картометрический	0,1	-
80	433458.94	2225208.10	Картометрический	0,1	-
81	433456.75	2225206.80	Картометрический	0,1	-
82	433464.18	2225184.42	Картометрический	0,1	-
83	433467.15	2225170.51	Картометрический	0,1	-
84	433467.70	2225165.38	Картометрический	0,1	-
85	433469.88	2225150.46	Картометрический	0,1	-
86	433479.23	2225138.07	Картометрический	0,1	-
87	433485.08	2225115.44	Картометрический	0,1	-
88	433486.35	2225110.54	Картометрический	0,1	-
89	433487.82	2225104.81	Картометрический	0,1	-
90	433490.11	2225094.63	Картометрический	0,1	-
91	433499.45	2225086.51	Картометрический	0,1	-
92	433501.35	2225084.75	Картометрический	0,1	-
93	433507.66	2225063.59	Картометрический	0,1	-
94	433511.00	2225044.24	Картометрический	0,1	-
95	433509.23	2225042.53	Картометрический	0,1	-
96	433504.25	2225034.34	Картометрический	0,1	-
97	433499.75	2225031.40	Картометрический	0,1	-
98	433485.35	2225028.76	Картометрический	0,1	-
99	433463.93	2225020.21	Картометрический	0,1	-
100	433467.32	2224990.84	Картометрический	0,1	-
101	433467.53	2224940.42	Картометрический	0,1	-
102	433436.97	2224932.62	Картометрический	0,1	-
103	433372.46	2224903.21	Картометрический	0,1	-
104	433350.28	2224893.15	Картометрический	0,1	-
105	433299.73	2224870.04	Картометрический	0,1	-
106	433238.89	2224839.90	Картометрический	0,1	-
107	433230.31	2224829.90	Картометрический	0,1	-
108	433210.34	2224806.62	Картометрический	0,1	-
109	433210.47	2224857.06	Картометрический	0,1	-
110	433198.64	2224868.26	Картометрический	0,1	-
111	433189.51	2224880.46	Картометрический	0,1	-
112	433186.57	2224890.43	Картометрический	0,1	-
113	433179.47	2224950.61	Картометрический	0,1	-
114	433169.84	2225005.40	Картометрический	0,1	-

Страница 2900/3236, документ 573af594a40d0f29e616b139611b0587 подписан 01.09.2025, опубликован 01.09.2025 в сетевом издании "РАММЕДИА", тел. +7 (496) 463-12-67, ramnews.ru

Раздел 2

Сведения о местоположении границ объекта

Обозначение характерных точек границ	Координаты, м		Метод определения координат характерной точки	Средняя квадратическая погрешность положения характерной точки (Mt), м	Описание обозначения точки на местности (при наличии)
	X	Y			
1	2	3	4	5	6
115	433185.01	2225011.27	Картометрический	0,1	-
116	433183.78	2225024.00	Картометрический	0,1	-
117	433240.05	2225035.75	Картометрический	0,1	-
118	433230.52	2225120.54	Картометрический	0,1	-
119	433241.08	2225121.72	Картометрический	0,1	-
120	433238.84	2225139.14	Картометрический	0,1	-
121	433285.81	2225144.77	Картометрический	0,1	-
122	433285.15	2225108.70	Картометрический	0,1	-
123	433297.63	2225107.18	Картометрический	0,1	-
124	433292.36	2225082.40	Картометрический	0,1	-
125	433311.16	2225083.30	Картометрический	0,1	-
126	433318.45	2225089.74	Картометрический	0,1	-
127	433339.23	2225111.23	Картометрический	0,1	-
128	433338.22	2225111.14	Картометрический	0,1	-
129	433338.08	2225127.19	Картометрический	0,1	-
130	433346.63	2225127.98	Картометрический	0,1	-
131	433343.65	2225225.90	Картометрический	0,1	-
132	433363.82	2225251.15	Картометрический	0,1	-
133	433395.95	2225264.38	Картометрический	0,1	-
134	433394.63	2225327.88	Картометрический	0,1	-
135	433398.89	2225392.95	Картометрический	0,1	-
136	433399.68	2225392.88	Картометрический	0,1	-
69	433440.64	2225393.33	Картометрический	0,1	-
137	432929.86	2225298.69	Картометрический	0,1	-
138	432940.87	2225285.23	Картометрический	0,1	-
139	432953.71	2225269.54	Картометрический	0,1	-
140	432968.29	2225273.48	Картометрический	0,1	-
141	432973.10	2225257.84	Картометрический	0,1	-
142	432995.97	2225233.78	Картометрический	0,1	-
143	432998.14	2225235.75	Картометрический	0,1	-
144	433040.22	2225184.19	Картометрический	0,1	-
145	433055.51	2225163.84	Картометрический	0,1	-
146	433066.88	2225164.97	Картометрический	0,1	-
147	433081.11	2225121.55	Картометрический	0,1	-
148	433073.81	2225117.53	Картометрический	0,1	-
149	433082.50	2225103.55	Картометрический	0,1	-
150	433086.57	2225103.70	Картометрический	0,1	-
151	433100.29	2225109.90	Картометрический	0,1	-
152	433114.10	2225083.81	Картометрический	0,1	-
153	433096.31	2225071.79	Картометрический	0,1	-

Страница 2901/3236, документ 573af594a40d0f29e616b139611b0587 подписан 01.09.2025, опубликован 01.09.2025 в сетевом издании "РАММЕДИА", тел. +7 (496) 463-12-67, ramnews.ru

Раздел 2

Сведения о местоположении границ объекта

Обозначение характерных точек границ	Координаты, м		Метод определения координат характерной точки	Средняя квадратическая погрешность положения характерной точки (Mt), м	Описание обозначения точки на местности (при наличии)
	X	Y			
1	2	3	4	5	6
154	433155.68	2225004.11	Картометрический	0,1	-
155	433129.61	2224989.21	Картометрический	0,1	-
156	433145.58	2224961.71	Картометрический	0,1	-
157	433143.43	2224959.57	Картометрический	0,1	-
158	433158.11	2224941.34	Картометрический	0,1	-
159	433136.23	2224917.23	Картометрический	0,1	-
160	433134.22	2224919.09	Картометрический	0,1	-
161	433117.93	2224934.37	Картометрический	0,1	-
162	433114.06	2224929.22	Картометрический	0,1	-
163	433122.01	2224923.92	Картометрический	0,1	-
164	433111.39	2224906.98	Картометрический	0,1	-
165	433130.90	2224889.32	Картометрический	0,1	-
166	433124.68	2224873.93	Картометрический	0,1	-
167	433103.68	2224894.68	Картометрический	0,1	-
168	433103.24	2224893.98	Картометрический	0,1	-
169	433095.51	2224881.64	Картометрический	0,1	-
170	433086.46	2224876.12	Картометрический	0,1	-
171	433063.16	2224861.91	Картометрический	0,1	-
172	433005.40	2224916.22	Картометрический	0,1	-
173	432876.56	2225032.42	Картометрический	0,1	-
174	432850.72	2225056.95	Картометрический	0,1	-
175	432858.00	2225064.21	Картометрический	0,1	-
176	432823.92	2225095.95	Картометрический	0,1	-
177	432811.94	2225107.11	Картометрический	0,1	-
178	432800.02	2225103.16	Картометрический	0,1	-
179	432784.12	2225091.29	Картометрический	0,1	-
180	432755.58	2225038.88	Картометрический	0,1	-
181	432759.50	2225078.06	Картометрический	0,1	-
182	432757.54	2225085.90	Картометрический	0,1	-
183	432759.50	2225096.67	Картометрический	0,1	-
184	432758.36	2225116.36	Картометрический	0,1	-
185	432775.67	2225156.02	Картометрический	0,1	-
186	432784.56	2225188.69	Картометрический	0,1	-
187	432803.98	2225202.37	Картометрический	0,1	-
137	432929.86	2225298.69	Картометрический	0,1	-
188	433280.57	2224195.46	Картометрический	0,1	-
189	433284.37	2224193.49	Картометрический	0,1	-
190	433328.59	2224168.54	Картометрический	0,1	-
191	433399.09	2224119.19	Картометрический	0,1	-
192	433448.93	2224083.52	Картометрический	0,1	-

Страница 2902/3236, документ 573af594a40d0f29e616b139611b0587 подписан 01.09.2025, опубликован 01.09.2025 в сетевом издании "РАММЕДИА", тел. +7 (496) 463-12-67, ramnews.ru

Раздел 2

Сведения о местоположении границ объекта

Обозначение характерных точек границ	Координаты, м		Метод определения координат характерной точки	Средняя квадратическая погрешность положения характерной точки (Mt), м	Описание обозначения точки на местности (при наличии)
	X	Y			
1	2	3	4	5	6
193	433462.87	2224090.23	Картометрический	0,1	-
194	433516.40	2224053.75	Картометрический	0,1	-
195	433470.53	2224020.99	Картометрический	0,1	-
196	433440.05	2223993.27	Картометрический	0,1	-
197	433424.15	2223982.72	Картометрический	0,1	-
198	433416.25	2223979.57	Картометрический	0,1	-
199	433403.96	2223969.20	Картометрический	0,1	-
200	433361.22	2223932.95	Картометрический	0,1	-
201	433344.81	2223919.09	Картометрический	0,1	-
202	433311.79	2223924.53	Картометрический	0,1	-
203	433294.30	2223930.06	Картометрический	0,1	-
204	433282.38	2223941.99	Картометрический	0,1	-
205	433274.43	2223959.20	Картометрический	0,1	-
206	433201.64	2223902.15	Картометрический	0,1	-
207	433195.46	2223897.68	Картометрический	0,1	-
208	433154.64	2223886.95	Картометрический	0,1	-
209	433105.87	2223851.80	Картометрический	0,1	-
210	433082.71	2223902.89	Картометрический	0,1	-
211	433065.41	2223927.72	Картометрический	0,1	-
212	433067.71	2223935.86	Картометрический	0,1	-
213	433078.83	2223921.13	Картометрический	0,1	-
214	433094.89	2223921.29	Картометрический	0,1	-
215	433091.70	2223936.54	Картометрический	0,1	-
216	433151.33	2223963.04	Картометрический	0,1	-
217	433163.13	2223966.97	Картометрический	0,1	-
218	433199.35	2223994.66	Картометрический	0,1	-
219	433193.29	2224011.64	Картометрический	0,1	-
220	433210.96	2224018.25	Картометрический	0,1	-
221	433220.68	2224002.39	Картометрический	0,1	-
222	433241.06	2224024.50	Картометрический	0,1	-
223	433228.62	2224031.50	Картометрический	0,1	-
224	433220.84	2224068.31	Картометрический	0,1	-
225	433200.22	2224087.79	Картометрический	0,1	-
226	433204.94	2224113.52	Картометрический	0,1	-
227	433217.02	2224127.17	Картометрический	0,1	-
228	433224.90	2224165.51	Картометрический	0,1	-
229	433234.35	2224179.69	Картометрический	0,1	-
188	433280.57	2224195.46	Картометрический	0,1	-
230	433551.04	2224312.26	Картометрический	0,1	-
231	433592.73	2224284.65	Картометрический	0,1	-

Страница 2903/3236, документ 573af594a40d0f29e616b139611b0587 подписан 01.09.2025, опубликован 01.09.2025 в сетевом издании "РАММЕДИА", тел. +7 (496) 463-12-67, ramnews.ru

Раздел 2

Сведения о местоположении границ объекта

Обозначение характерных точек границ	Координаты, м		Метод определения координат характерной точки	Средняя квадратическая погрешность положения характерной точки (Mt), м	Описание обозначения точки на местности (при наличии)
	X	Y			
1	2	3	4	5	6
232	433634.42	2224257.05	Картометрический	0,1	-
233	433596.06	2224210.49	Картометрический	0,1	-
234	433557.69	2224163.93	Картометрический	0,1	-
235	433519.32	2224117.38	Картометрический	0,1	-
236	433477.63	2224144.98	Картометрический	0,1	-
237	433435.95	2224172.59	Картометрический	0,1	-
238	433474.31	2224219.14	Картометрический	0,1	-
239	433512.68	2224265.70	Картометрический	0,1	-
230	433551.04	2224312.26	Картометрический	0,1	-
240	433634.17	2224413.13	Картометрический	0,1	-
241	433675.86	2224385.53	Картометрический	0,1	-
242	433717.55	2224357.92	Картометрический	0,1	-
243	433679.18	2224311.36	Картометрический	0,1	-
244	433640.82	2224264.81	Картометрический	0,1	-
245	433599.13	2224292.41	Картометрический	0,1	-
246	433557.44	2224320.02	Картометрический	0,1	-
247	433595.80	2224366.57	Картометрический	0,1	-
240	433634.17	2224413.13	Картометрический	0,1	-
248	433570.21	2224455.48	Картометрический	0,1	-
249	433584.14	2224446.26	Картометрический	0,1	-
250	433625.83	2224418.65	Картометрический	0,1	-
251	433587.47	2224372.09	Картометрический	0,1	-
252	433549.10	2224325.55	Картометрический	0,1	-
253	433507.39	2224353.15	Картометрический	0,1	-
254	433479.65	2224371.52	Картометрический	0,1	-
248	433570.21	2224455.48	Картометрический	0,1	-
255	433642.76	2224251.53	Картометрический	0,1	-
256	433684.45	2224223.92	Картометрический	0,1	-
257	433646.08	2224177.37	Картометрический	0,1	-
258	433607.72	2224130.81	Картометрический	0,1	-
259	433569.35	2224084.25	Картометрический	0,1	-
260	433527.66	2224111.86	Картометрический	0,1	-
261	433566.03	2224158.41	Картометрический	0,1	-
262	433604.39	2224204.97	Картометрический	0,1	-
255	433642.76	2224251.53	Картометрический	0,1	-
263	433725.88	2224352.40	Картометрический	0,1	-
264	433767.57	2224324.80	Картометрический	0,1	-
265	433729.20	2224278.24	Картометрический	0,1	-
266	433690.84	2224231.68	Картометрический	0,1	-
267	433649.15	2224259.29	Картометрический	0,1	-

Страница 2904/3236, документ 573af594a40d0f29e616b139611b0587 подписан 01.09.2025, опубликован 01.09.2025 в сетевом издании "РАММЕДИА", тел. +7 (496) 463-12-67, ramnews.ru

Раздел 2

Сведения о местоположении границ объекта

Обозначение характерных точек границ	Координаты, м		Метод определения координат характерной точки	Средняя квадратическая погрешность положения характерной точки (Mt), м	Описание обозначения точки на местности (при наличии)
	X	Y			
1	2	3	4	5	6
268	433687.52	2224305.85	Картометрический	0,1	-
263	433725.88	2224352.40	Картометрический	0,1	-

3. Сведения о характерных точках части (частей) границы объекта

Обозначение характерных точек границ	Координаты, м		Метод определения координат характерной точки	Средняя квадратическая погрешность положения характерной точки (Mt), м	Описание обозначения точки на местности (при наличии)
	X	Y			
1	2	3	4	5	6
-	-	-	-	-	-

Страница 2905/3236, документ 573af594a40d0f29e616b139611b0587 подписан 01.09.2025, опубликован 01.09.2025 в сетевом издании "РАММЕДИА", тел. +7 (496) 463-12-67, ramnews.ru

Раздел 3

Сведения о местоположении измененных (уточненных) границ объекта

1. Система координат -

2. Сведения о характерных точках границ объекта

Обозначение характерных точек границ	Существующие координаты, м		Измененные (уточненные) координаты, м		Метод определения координат характерной точки	Средняя квадратическая погрешность положения характерной точки (Mt), м	Описание обозначения точки на местности (при наличии)
	X	Y	X	Y			
1	2	3	4	5	6	7	8
-	-	-	-	-	-	-	

3. Сведения о характерных точках части (частей) границы объекта

Обозначение характерных точек границ	Существующие координаты, м		Измененные (уточненные) координаты, м		Метод определения координат характерной точки	Средняя квадратическая погрешность положения характерной точки (Mt), м	Описание обозначения точки на местности (при наличии)
	X	Y	X	Y			
1	2	3	4	5	6	7	8
-	-	-	-	-	-	-	

Страница 2906/3236, документ 573af594a40d0f29e616b139611b0587
подписан 01.09.2025, опубликован 01.09.2025 в сетевом
издании "РАММЕДИА", тел. +7 (496) 463-12-67, ramnews.ru

ГРАФИЧЕСКОЕ ОПИСАНИЕ
местоположения границ населенных пунктов, территориальных зон, особо охраняемых природных территорий, зон с особыми условиями использования территории

с. Карпово

(наименование объекта, местоположение границ которого описано (далее - объект))

Раздел 1

Сведения об объекте

№ п/п	Характеристики объекта	Описание характеристик
1	2	3
1.	Местоположение объекта	Московская область, Раменский муниципальный округ
2.	Площадь объекта +/- величина погрешности определения площади (Р +/- Дельта Р)	1324415 кв. м ± 403 кв. м
3.	Иные характеристики объекта	

Страница 2907/3236, документ 573af594a40d0f29e616b139611b0587 подписан 01.09.2025, опубликован 01.09.2025 в сетевом издании "РАММЕДИА", тел. +7 (496) 463-12-67, ramnews.ru

Раздел 2

Сведения о местоположении границ объекта

1. Система координат МСК-50, зона 2

2. Сведения о характерных точках границ объекта

Обозначение характерных точек границ	Координаты, м		Метод определения координат характерной точки	Средняя квадратическая погрешность положения характерной точки (Mt), м	Описание обозначения точки на местности (при наличии)
	X	Y			
1	2	3	4	5	6
1	449736.19	2255558.47	Картометрический	0,1	-
2	449706.82	2255654.22	Картометрический	0,1	-
3	449707.94	2255637.37	Картометрический	0,1	-
4	449695.60	2255623.89	Картометрический	0,1	-
5	449675.39	2255617.15	Картометрический	0,1	-
6	449663.05	2255603.67	Картометрический	0,1	-
7	449554.17	2255580.07	Картометрический	0,1	-
8	449572.32	2255514.12	Картометрический	0,1	-
9	449572.15	2255514.01	Картометрический	0,1	-
10	449619.39	2255342.38	Картометрический	0,1	-
11	449630.44	2255302.23	Картометрический	0,1	-
12	449630.70	2255302.05	Картометрический	0,1	-
13	449632.46	2255295.65	Картометрический	0,1	-
14	449635.49	2255282.64	Картометрический	0,1	-
15	449715.96	2255302.52	Картометрический	0,1	-
16	449729.56	2255305.88	Картометрический	0,1	-
17	449796.18	2255322.34	Картометрический	0,1	-
18	449792.70	2255344.49	Картометрический	0,1	-
19	449789.60	2255348.22	Картометрический	0,1	-
1	449736.19	2255558.47	Картометрический	0,1	-
20	449145.35	2255975.01	Картометрический	0,1	-
21	449104.34	2255972.18	Картометрический	0,1	-
22	449079.47	2255969.79	Картометрический	0,1	-
23	449070.05	2255968.88	Картометрический	0,1	-
24	448941.07	2255925.76	Картометрический	0,1	-
25	448985.04	2255800.97	Картометрический	0,1	-
26	448871.95	2255744.21	Картометрический	0,1	-
27	448899.54	2255701.93	Картометрический	0,1	-
28	448843.27	2255650.02	Картометрический	0,1	-
29	448823.78	2255678.29	Картометрический	0,1	-
30	448816.12	2255690.11	Картометрический	0,1	-
31	448807.57	2255685.67	Картометрический	0,1	-
32	448795.19	2255680.31	Картометрический	0,1	-
33	448786.29	2255675.92	Картометрический	0,1	-
34	448781.56	2255674.11	Картометрический	0,1	-

Страница 2908/3236, документ 573af594a40d0f29e616b139611b0587 подписан 01.09.2025, опубликован 01.09.2025 в сетевом издании "РАММЕДИА", тел. +7 (496) 463-12-67, ramnews.ru

Раздел 2

Сведения о местоположении границ объекта

Обозначение характерных точек границ	Координаты, м		Метод определения координат характерной точки	Средняя квадратическая погрешность положения характерной точки (Mt), м	Описание обозначения точки на местности (при наличии)
	X	Y			
1	2	3	4	5	6
35	448768.11	2255704.02	Картометрический	0,1	-
36	448587.10	2255634.47	Картометрический	0,1	-
37	448588.39	2255606.59	Картометрический	0,1	-
38	448584.82	2255602.62	Картометрический	0,1	-
39	448579.72	2255601.51	Картометрический	0,1	-
40	448580.97	2255586.09	Картометрический	0,1	-
41	448580.30	2255579.07	Картометрический	0,1	-
42	448587.17	2255556.73	Картометрический	0,1	-
43	448606.84	2255535.73	Картометрический	0,1	-
44	448642.24	2255504.23	Картометрический	0,1	-
45	448681.38	2255454.77	Картометрический	0,1	-
46	448683.17	2255442.83	Картометрический	0,1	-
47	448687.03	2255417.08	Картометрический	0,1	-
48	448690.75	2255392.27	Картометрический	0,1	-
49	448694.31	2255368.52	Картометрический	0,1	-
50	448697.73	2255345.71	Картометрический	0,1	-
51	448700.86	2255324.83	Картометрический	0,1	-
52	448700.99	2255322.49	Картометрический	0,1	-
53	448702.30	2255298.85	Картометрический	0,1	-
54	448703.61	2255275.20	Картометрический	0,1	-
55	448704.92	2255251.55	Картометрический	0,1	-
56	448706.40	2255224.85	Картометрический	0,1	-
57	448707.34	2255207.88	Картометрический	0,1	-
58	448692.74	2255181.89	Картометрический	0,1	-
59	448686.52	2255179.25	Картометрический	0,1	-
60	448678.09	2255175.67	Картометрический	0,1	-
61	448646.02	2255162.05	Картометрический	0,1	-
62	448639.19	2255159.15	Картометрический	0,1	-
63	448615.31	2255141.81	Картометрический	0,1	-
64	448607.38	2255136.05	Картометрический	0,1	-
65	448591.28	2255124.36	Картометрический	0,1	-
66	448596.33	2255098.96	Картометрический	0,1	-
67	448601.38	2255073.55	Картометрический	0,1	-
68	448606.42	2255048.20	Картометрический	0,1	-
69	448612.02	2255020.03	Картометрический	0,1	-
70	448607.08	2255019.24	Картометрический	0,1	-
71	448601.13	2255018.29	Картометрический	0,1	-
72	448562.71	2255012.16	Картометрический	0,1	-
73	448553.81	2255010.74	Картометрический	0,1	-
74	448538.58	2255008.31	Картометрический	0,1	-

Страница 2909/3236, документ 573af594a40d0f29e616b139611b0587 подписан 01.09.2025, опубликован 01.09.2025 в сетевом издании "РАММЕДИА", тел. +7 (496) 463-12-67, ramnews.ru

Раздел 2

Сведения о местоположении границ объекта

Обозначение характерных точек границ	Координаты, м		Метод определения координат характерной точки	Средняя квадратическая погрешность положения характерной точки (Mt), м	Описание обозначения точки на местности (при наличии)
	X	Y			
1	2	3	4	5	6
75	448535.89	2255007.77	Картометрический	0,1	-
76	448511.54	2255002.88	Картометрический	0,1	-
77	448498.29	2255000.22	Картометрический	0,1	-
78	448487.18	2254997.91	Картометрический	0,1	-
79	448462.86	2254992.85	Картометрический	0,1	-
80	448438.53	2254987.79	Картометрический	0,1	-
81	448414.20	2254982.73	Картометрический	0,1	-
82	448389.87	2254977.67	Картометрический	0,1	-
83	448365.55	2254972.61	Картометрический	0,1	-
84	448324.92	2254964.16	Картометрический	0,1	-
85	448328.81	2254945.56	Картометрический	0,1	-
86	448110.22	2254899.64	Картометрический	0,1	-
87	448082.68	2254891.43	Картометрический	0,1	-
88	448067.14	2254884.61	Картометрический	0,1	-
89	448085.66	2254877.93	Картометрический	0,1	-
90	448115.56	2254867.15	Картометрический	0,1	-
91	448139.08	2254858.67	Картометрический	0,1	-
92	448162.57	2254850.20	Картометрический	0,1	-
93	448186.09	2254841.72	Картометрический	0,1	-
94	448201.73	2254836.08	Картометрический	0,1	-
95	448204.99	2254834.91	Картометрический	0,1	-
96	448229.97	2254838.98	Картометрический	0,1	-
97	448319.19	2254853.51	Картометрический	0,1	-
98	448483.37	2254882.62	Картометрический	0,1	-
99	448571.67	2254903.68	Картометрический	0,1	-
100	448628.47	2254915.98	Картометрический	0,1	-
101	448650.28	2254830.83	Картометрический	0,1	-
102	448656.83	2254787.16	Картометрический	0,1	-
103	448669.92	2254757.69	Картометрический	0,1	-
104	448726.64	2254718.38	Картометрический	0,1	-
105	448784.44	2254691.08	Картометрический	0,1	-
106	448814.99	2254683.44	Картометрический	0,1	-
107	448927.08	2254688.87	Картометрический	0,1	-
108	449060.56	2254393.03	Картометрический	0,1	-
109	449023.56	2254385.63	Картометрический	0,1	-
110	449100.01	2254225.17	Картометрический	0,1	-
111	449149.34	2254252.32	Картометрический	0,1	-
112	449188.79	2254200.49	Картометрический	0,1	-
113	449119.75	2254163.46	Картометрический	0,1	-
114	449166.60	2254079.53	Картометрический	0,1	-

Страница 2910/3236, документ 573af594a40d0f29e616b139611b0587 подписан 01.09.2025, опубликован 01.09.2025 в сетевом издании "РАММЕДИА", тел. +7 (496) 463-12-67, ramnews.ru

Раздел 2

Сведения о местоположении границ объекта

Обозначение характерных точек границ	Координаты, м		Метод определения координат характерной точки	Средняя квадратическая погрешность положения характерной точки (Mt), м	Описание обозначения точки на местности (при наличии)
	X	Y			
1	2	3	4	5	6
115	449247.99	2254114.09	Картометрический	0,1	-
116	449255.33	2254096.23	Картометрический	0,1	-
117	449410.31	2254159.73	Картометрический	0,1	-
118	449429.88	2254158.62	Картометрический	0,1	-
119	449432.93	2254153.45	Картометрический	0,1	-
120	449441.28	2254158.30	Картометрический	0,1	-
121	449415.84	2254220.35	Картометрический	0,1	-
122	449423.64	2254223.35	Картометрический	0,1	-
123	449432.12	2254226.85	Картометрический	0,1	-
124	449442.23	2254231.02	Картометрический	0,1	-
125	449451.33	2254234.78	Картометрический	0,1	-
126	449458.41	2254237.78	Картометрический	0,1	-
127	449486.12	2254170.19	Картометрический	0,1	-
128	449499.91	2254144.08	Картометрический	0,1	-
129	449650.17	2254247.34	Картометрический	0,1	-
130	449497.67	2254723.21	Картометрический	0,1	-
131	449515.61	2254729.94	Картометрический	0,1	-
132	449509.91	2254747.95	Картометрический	0,1	-
133	449503.87	2254767.01	Картометрический	0,1	-
134	449498.15	2254785.05	Картометрический	0,1	-
135	449492.44	2254803.09	Картометрический	0,1	-
136	449486.72	2254821.12	Картометрический	0,1	-
137	449481.01	2254839.16	Картометрический	0,1	-
138	449475.30	2254857.20	Картометрический	0,1	-
139	449469.58	2254875.24	Картометрический	0,1	-
140	449463.87	2254893.27	Картометрический	0,1	-
141	449459.15	2254908.16	Картометрический	0,1	-
142	449458.15	2254911.31	Картометрический	0,1	-
143	449457.30	2254914.00	Картометрический	0,1	-
144	449448.03	2254911.18	Картометрический	0,1	-
145	449426.77	2254904.70	Картометрический	0,1	-
146	449405.72	2254898.29	Картометрический	0,1	-
147	449390.88	2254934.92	Картометрический	0,1	-
148	449385.25	2254948.83	Картометрический	0,1	-
149	449372.08	2254981.34	Картометрический	0,1	-
150	449358.63	2254990.32	Картометрический	0,1	-
151	449291.35	2254974.61	Картометрический	0,1	-
152	449268.92	2254981.34	Картометрический	0,1	-
153	449262.19	2255048.69	Картометрический	0,1	-
154	449261.27	2255058.18	Картометрический	0,1	-

Страница 2911/3236, документ 573af594a40d0f29e616b139611b0587 подписан 01.09.2025, опубликован 01.09.2025 в сетевом издании "РАММЕДИА", тел. +7 (496) 463-12-67, ramnews.ru

Раздел 2

Сведения о местоположении границ объекта

Обозначение характерных точек границ	Координаты, м		Метод определения координат характерной точки	Средняя квадратическая погрешность положения характерной точки (Mt), м	Описание обозначения точки на местности (при наличии)
	X	Y			
1	2	3	4	5	6
155	449261.46	2255058.33	Картометрический	0,1	-
156	449260.58	2255066.65	Картометрический	0,1	-
157	449258.29	2255090.77	Картометрический	0,1	-
158	449258.07	2255091.33	Картометрический	0,1	-
159	449255.47	2255118.26	Картометрический	0,1	-
160	449308.41	2255153.78	Картометрический	0,1	-
161	449384.03	2255204.06	Картометрический	0,1	-
162	449390.03	2255208.05	Картометрический	0,1	-
163	449416.19	2255216.11	Картометрический	0,1	-
164	449428.62	2255219.94	Картометрический	0,1	-
165	449442.54	2255224.23	Картометрический	0,1	-
166	449448.68	2255226.11	Картометрический	0,1	-
167	449467.61	2255231.95	Картометрический	0,1	-
168	449477.49	2255234.99	Картометрический	0,1	-
169	449479.49	2255235.45	Картометрический	0,1	-
170	449470.87	2255263.05	Картометрический	0,1	-
171	449446.05	2255350.92	Картометрический	0,1	-
172	449417.83	2255344.36	Картометрический	0,1	-
173	449397.24	2255390.84	Картометрический	0,1	-
174	449360.53	2255378.50	Картометрический	0,1	-
175	449298.68	2255553.49	Картометрический	0,1	-
176	449270.21	2255629.32	Картометрический	0,1	-
177	449110.77	2255562.88	Картометрический	0,1	-
178	449078.80	2255630.23	Картометрический	0,1	-
179	449057.54	2255681.04	Картометрический	0,1	-
180	449039.21	2255723.64	Картометрический	0,1	-
181	448984.15	2255699.64	Картометрический	0,1	-
182	448975.75	2255696.99	Картометрический	0,1	-
183	448945.10	2255705.43	Картометрический	0,1	-
184	448927.79	2255711.20	Картометрический	0,1	-
185	448917.36	2255718.38	Картометрический	0,1	-
186	448961.36	2255722.81	Картометрический	0,1	-
187	448971.56	2255735.24	Картометрический	0,1	-
188	448995.55	2255747.25	Картометрический	0,1	-
189	449030.21	2255742.83	Картометрический	0,1	-
190	449031.08	2255743.16	Картометрический	0,1	-
191	449043.99	2255748.14	Картометрический	0,1	-
192	449049.34	2255767.27	Картометрический	0,1	-
193	449072.42	2255785.91	Картометрический	0,1	-
194	449091.67	2255791.17	Картометрический	0,1	-

Страница 2912/3236, документ 573af594a40d0f29e616b139611b0587 подписан 01.09.2025, опубликован 01.09.2025 в сетевом издании "РАММЕДИА", тел. +7 (496) 463-12-67, ramnews.ru

Раздел 2

Сведения о местоположении границ объекта

Обозначение характерных точек границ	Координаты, м		Метод определения координат характерной точки	Средняя квадратическая погрешность положения характерной точки (Mt), м	Описание обозначения точки на местности (при наличии)
	X	Y			
1	2	3	4	5	6
195	449121.46	2255821.37	Картометрический	0,1	-
196	449154.38	2255813.30	Картометрический	0,1	-
197	449131.81	2255852.78	Картометрический	0,1	-
198	449137.49	2255854.79	Картометрический	0,1	-
199	449182.96	2255867.02	Картометрический	0,1	-
200	449198.24	2255871.59	Картометрический	0,1	-
201	449201.83	2255875.58	Картометрический	0,1	-
202	449200.60	2255882.15	Картометрический	0,1	-
203	449207.64	2255884.86	Картометрический	0,1	-
204	449203.72	2255896.40	Картометрический	0,1	-
205	449180.70	2255982.09	Картометрический	0,1	-
20	449145.35	2255975.01	Картометрический	0,1	-
206	449602.32	2253823.29	Картометрический	0,1	-
207	449620.42	2253788.47	Картометрический	0,1	-
208	449644.73	2253750.16	Картометрический	0,1	-
209	449628.85	2253734.26	Картометрический	0,1	-
210	449636.04	2253724.39	Картометрический	0,1	-
211	449650.25	2253704.89	Картометрический	0,1	-
212	449618.68	2253666.36	Картометрический	0,1	-
213	449606.96	2253652.06	Картометрический	0,1	-
214	449740.58	2253478.05	Картометрический	0,1	-
215	449744.60	2253479.61	Картометрический	0,1	-
216	449755.14	2253483.73	Картометрический	0,1	-
217	449761.74	2253476.96	Картометрический	0,1	-
218	449801.63	2253436.07	Картометрический	0,1	-
219	449806.14	2253428.06	Картометрический	0,1	-
220	449818.54	2253406.06	Картометрический	0,1	-
221	449824.43	2253395.61	Картометрический	0,1	-
222	449829.22	2253383.38	Картометрический	0,1	-
223	449838.34	2253360.11	Картометрический	0,1	-
224	449847.46	2253336.84	Картометрический	0,1	-
225	449856.21	2253314.51	Картометрический	0,1	-
226	449857.73	2253310.63	Картометрический	0,1	-
227	449861.70	2253300.43	Картометрический	0,1	-
228	449871.80	2253274.73	Картометрический	0,1	-
229	449884.03	2253243.52	Картометрический	0,1	-
230	449889.38	2253229.87	Картометрический	0,1	-
231	449892.75	2253214.85	Картометрический	0,1	-
232	449898.22	2253190.47	Картометрический	0,1	-
233	449903.69	2253166.10	Картометрический	0,1	-

Страница 2913/3236, документ 573af594a40d0f29e616b139611b0587 подписан 01.09.2025, опубликован 01.09.2025 в сетевом издании "РАММЕДИА", тел. +7 (496) 463-12-67, ramnews.ru

Раздел 2

Сведения о местоположении границ объекта

Обозначение характерных точек границ	Координаты, м		Метод определения координат характерной точки	Средняя квадратическая погрешность положения характерной точки (Mt), м	Описание обозначения точки на местности (при наличии)
	X	Y			
1	2	3	4	5	6
234	449909.17	2253141.68	Картометрический	0,1	-
235	449914.65	2253117.26	Картометрический	0,1	-
236	449920.12	2253092.89	Картометрический	0,1	-
237	449925.59	2253068.51	Картометрический	0,1	-
238	449931.06	2253044.13	Картометрический	0,1	-
239	449936.54	2253019.72	Картометрический	0,1	-
240	449942.02	2252995.30	Картометрический	0,1	-
241	449947.49	2252970.92	Картометрический	0,1	-
242	449952.96	2252946.55	Картометрический	0,1	-
243	449958.44	2252922.13	Картометрический	0,1	-
244	449963.91	2252897.75	Картометрический	0,1	-
245	449969.39	2252873.33	Картометрический	0,1	-
246	449974.86	2252848.96	Картометрический	0,1	-
247	449980.34	2252824.54	Картометрический	0,1	-
248	449985.81	2252800.17	Картометрический	0,1	-
249	449993.97	2252764.79	Картометрический	0,1	-
250	449994.87	2252760.89	Картометрический	0,1	-
251	450068.32	2252772.22	Картометрический	0,1	-
252	450070.05	2252772.49	Картометрический	0,1	-
253	450016.09	2253015.20	Картометрический	0,1	-
254	449960.68	2253264.44	Картометрический	0,1	-
255	449939.75	2253327.30	Картометрический	0,1	-
256	449936.45	2253337.20	Картометрический	0,1	-
257	449911.48	2253399.06	Картометрический	0,1	-
258	449877.25	2253466.54	Картометрический	0,1	-
259	449843.37	2253513.10	Картометрический	0,1	-
260	449681.78	2253716.25	Картометрический	0,1	-
261	449655.95	2253753.90	Картометрический	0,1	-
262	449631.53	2253794.79	Картометрический	0,1	-
263	449620.47	2253816.22	Картометрический	0,1	-
264	449613.71	2253829.38	Картометрический	0,1	-
206	449602.32	2253823.29	Картометрический	0,1	-
265	449885.40	2253801.06	Картометрический	0,1	-
266	449953.06	2253703.61	Картометрический	0,1	-
267	450017.79	2253610.39	Картометрический	0,1	-
268	450027.47	2253620.07	Картометрический	0,1	-
269	450063.48	2253669.61	Картометрический	0,1	-
270	450092.73	2253703.38	Картометрический	0,1	-
271	450115.24	2253741.65	Картометрический	0,1	-
272	450139.99	2253766.42	Картометрический	0,1	-

Страница 2914/3236, документ 573af594a40d0f29e616b139611b0587 подписан 01.09.2025, опубликован 01.09.2025 в сетевом издании "РАММЕДИА", тел. +7 (496) 463-12-67, ramnews.ru

Раздел 2

Сведения о местоположении границ объекта

Обозначение характерных точек границ	Координаты, м		Метод определения координат характерной точки	Средняя квадратическая погрешность положения характерной точки (Mt), м	Описание обозначения точки на местности (при наличии)
	X	Y			
1	2	3	4	5	6
273	450169.24	2253782.18	Картометрический	0,1	-
274	450207.50	2253824.96	Картометрический	0,1	-
275	450274.05	2253849.93	Картометрический	0,1	-
276	450348.31	2253874.70	Картометрический	0,1	-
277	450445.07	2253894.96	Картометрический	0,1	-
278	450438.59	2253940.24	Картометрический	0,1	-
279	450314.56	2253940.39	Картометрический	0,1	-
265	449885.40	2253801.06	Картометрический	0,1	-
280	451068.54	2254719.92	Картометрический	0,1	-
281	451062.63	2254558.34	Картометрический	0,1	-
282	451061.89	2254533.58	Картометрический	0,1	-
283	451061.86	2254506.45	Картометрический	0,1	-
284	451335.09	2254529.27	Картометрический	0,1	-
285	451323.85	2254537.08	Картометрический	0,1	-
286	451290.27	2254560.45	Картометрический	0,1	-
287	451171.15	2254654.22	Картометрический	0,1	-
288	451071.44	2254735.37	Картометрический	0,1	-
280	451068.54	2254719.92	Картометрический	0,1	-

3. Сведения о характерных точках части (частей) границы объекта

Обозначение характерных точек границ	Координаты, м		Метод определения координат характерной точки	Средняя квадратическая погрешность положения характерной точки (Mt), м	Описание обозначения точки на местности (при наличии)
	X	Y			
1	2	3	4	5	6
-	-	-	-	-	-

Страница 2915/3236, документ 573af594a40d0f29e616b139611b0587 подписан 01.09.2025, опубликован 01.09.2025 в сетевом издании "РАММЕДИА", тел. +7 (496) 463-12-67, ramnews.ru

Раздел 3

Сведения о местоположении измененных (уточненных) границ объекта

1. Система координат -

2. Сведения о характерных точках границ объекта

Обозначение характерных точек границ	Существующие координаты, м		Измененные (уточненные) координаты, м		Метод определения координат характерной точки	Средняя квадратическая погрешность положения характерной точки (Mt), м	Описание обозначения точки на местности (при наличии)
	X	Y	X	Y			
1	2	3	4	5	6	7	8
-	-	-	-	-	-	-	

3. Сведения о характерных точках части (частей) границы объекта

Обозначение характерных точек границ	Существующие координаты, м		Измененные (уточненные) координаты, м		Метод определения координат характерной точки	Средняя квадратическая погрешность положения характерной точки (Mt), м	Описание обозначения точки на местности (при наличии)
	X	Y	X	Y			
1	2	3	4	5	6	7	8
-	-	-	-	-	-	-	

Страница 2916/3236, документ 573af594a40d0f29e616b139611b0587
подписан 01.09.2025, опубликован 01.09.2025 в сетевом
издании "РАММЕДИА", тел. +7 (496) 463-12-67, ramnews.ru

ГРАФИЧЕСКОЕ ОПИСАНИЕ
местоположения границ населенных пунктов, территориальных зон, особо охраняемых природных территорий, зон с особыми условиями использования территории

с. Константиново

(наименование объекта, местоположение границ которого описано (далее - объект))

Раздел 1

Сведения об объекте

№ п/п	Характеристики объекта	Описание характеристик
1	2	3
1.	Местоположение объекта	Московская область, Раменский муниципальный округ
2.	Площадь объекта +/- величина погрешности определения площади (Р +/- Дельта Р)	2717534 кв. м ± 577 кв. м
3.	Иные характеристики объекта	

Страница 2917/3236, документ 573af594a40d0f29e616b139611b0587 подписан 01.09.2025, опубликован 01.09.2025 в сетевом издании "РАММЕДИА", тел. +7 (496) 463-12-67, ramnews.ru

Раздел 2

Сведения о местоположении границ объекта

1. Система координат МСК-50, зона 2

2. Сведения о характерных точках границ объекта

Обозначение характерных точек границ	Координаты, м		Метод определения координат характерной точки	Средняя квадратическая погрешность положения характерной точки (Mt), м	Описание обозначения точки на местности (при наличии)
	X	Y			
1	2	3	4	5	6
1	439462.85	2220075.53	Картометрический	0,1	-
2	439487.64	2220043.88	Картометрический	0,1	-
3	439458.69	2220024.11	Картометрический	0,1	-
4	439730.81	2220068.12	Картометрический	0,1	-
5	439736.32	2219849.25	Картометрический	0,1	-
6	439742.16	2219845.96	Картометрический	0,1	-
7	439745.14	2219836.20	Картометрический	0,1	-
8	439745.25	2219832.72	Картометрический	0,1	-
9	439745.28	2219831.58	Картометрический	0,1	-
10	439745.45	2219826.13	Картометрический	0,1	-
11	439745.72	2219797.47	Картометрический	0,1	-
12	439746.65	2219699.69	Картометрический	0,1	-
13	439784.09	2219676.05	Картометрический	0,1	-
14	439783.98	2219675.86	Картометрический	0,1	-
15	439779.62	2219668.25	Картометрический	0,1	-
16	439779.93	2219667.97	Картометрический	0,1	-
17	439778.88	2219666.94	Картометрический	0,1	-
18	439775.38	2219660.84	Картометрический	0,1	-
19	439775.21	2219660.53	Картометрический	0,1	-
20	439769.65	2219650.35	Картометрический	0,1	-
21	439774.79	2219644.12	Картометрический	0,1	-
22	439784.97	2219631.77	Картометрический	0,1	-
23	439786.51	2219634.40	Картометрический	0,1	-
24	439797.37	2219628.09	Картометрический	0,1	-
25	439805.84	2219643.61	Картометрический	0,1	-
26	439813.47	2219656.92	Картометрический	0,1	-
27	439851.70	2219631.24	Картометрический	0,1	-
28	439920.37	2219585.11	Картометрический	0,1	-
29	439939.91	2219566.09	Картометрический	0,1	-
30	439936.44	2219560.81	Картометрический	0,1	-
31	439899.65	2219524.08	Картометрический	0,1	-
32	439883.99	2219525.10	Картометрический	0,1	-
33	439843.91	2219504.93	Картометрический	0,1	-
34	439809.37	2219469.12	Картометрический	0,1	-
35	439801.58	2219473.65	Картометрический	0,1	-

Страница 2918/3236, документ 573af594a40d0f29e616b139611b0587 подписан 01.09.2025, опубликован 01.09.2025 в сетевом издании "РАММЕДИА", тел. +7 (496) 463-12-67, ramnews.ru

Раздел 2

Сведения о местоположении границ объекта

Обозначение характерных точек границ	Координаты, м		Метод определения координат характерной точки	Средняя квадратическая погрешность положения характерной точки (Mt), м	Описание обозначения точки на местности (при наличии)
	X	Y			
1	2	3	4	5	6
36	439799.29	2219470.00	Картометрический	0,1	-
37	439760.40	2219408.15	Картометрический	0,1	-
38	439743.45	2219408.47	Картометрический	0,1	-
39	439725.04	2219413.11	Картометрический	0,1	-
40	439707.58	2219399.39	Картометрический	0,1	-
41	439637.42	2219286.52	Картометрический	0,1	-
42	439621.15	2219189.37	Картометрический	0,1	-
43	439627.49	2219178.95	Картометрический	0,1	-
44	439671.46	2219152.53	Картометрический	0,1	-
45	439716.11	2219045.29	Картометрический	0,1	-
46	439700.45	2219037.46	Картометрический	0,1	-
47	439660.39	2219017.37	Картометрический	0,1	-
48	439642.04	2219002.36	Картометрический	0,1	-
49	439642.17	2218972.96	Картометрический	0,1	-
50	439797.89	2218586.23	Картометрический	0,1	-
51	439789.37	2218567.62	Картометрический	0,1	-
52	439766.38	2218582.55	Картометрический	0,1	-
53	439728.08	2218604.69	Картометрический	0,1	-
54	439688.53	2218624.19	Картометрический	0,1	-
55	439454.81	2218719.28	Картометрический	0,1	-
56	439430.53	2218693.61	Картометрический	0,1	-
57	439456.93	2218658.88	Картометрический	0,1	-
58	439482.03	2218695.21	Картометрический	0,1	-
59	439528.61	2218668.99	Картометрический	0,1	-
60	439473.55	2218623.36	Картометрический	0,1	-
61	439486.38	2218585.04	Картометрический	0,1	-
62	439517.06	2218525.49	Картометрический	0,1	-
63	439537.91	2218553.48	Картометрический	0,1	-
64	439543.36	2218555.80	Картометрический	0,1	-
65	439615.92	2218532.97	Картометрический	0,1	-
66	439657.57	2218508.80	Картометрический	0,1	-
67	439673.02	2218488.65	Картометрический	0,1	-
68	439664.96	2218459.11	Картометрический	0,1	-
69	439724.08	2218440.98	Картометрический	0,1	-
70	439760.35	2218434.27	Картометрический	0,1	-
71	439800.40	2218381.35	Картометрический	0,1	-
72	439870.80	2218352.44	Картометрический	0,1	-
73	439880.11	2218331.37	Картометрический	0,1	-
74	439912.46	2218318.14	Картометрический	0,1	-
75	439936.97	2218294.63	Картометрический	0,1	-

Страница 2919/3236, документ 573af594a40d0f29e616b139611b0587 подписан 01.09.2025, опубликован 01.09.2025 в сетевом издании "РАММЕДИА", тел. +7 (496) 463-12-67, ramnews.ru

Раздел 2

Сведения о местоположении границ объекта

Обозначение характерных точек границ	Координаты, м		Метод определения координат характерной точки	Средняя квадратическая погрешность положения характерной точки (Mt), м	Описание обозначения точки на местности (при наличии)
	X	Y			
1	2	3	4	5	6
76	439933.32	2218258.46	Картометрический	0,1	-
77	439983.44	2218235.55	Картометрический	0,1	-
78	439978.72	2218232.17	Картометрический	0,1	-
79	439987.52	2218227.82	Картометрический	0,1	-
80	440027.72	2218213.96	Картометрический	0,1	-
81	440006.66	2218214.88	Картометрический	0,1	-
82	439982.77	2218223.96	Картометрический	0,1	-
83	439971.11	2218229.34	Картометрический	0,1	-
84	439970.52	2218229.27	Картометрический	0,1	-
85	439982.72	2218223.73	Картометрический	0,1	-
86	439979.67	2218216.05	Картометрический	0,1	-
87	439960.90	2218216.86	Картометрический	0,1	-
88	439936.11	2218211.82	Картометрический	0,1	-
89	439936.21	2218212.36	Картометрический	0,1	-
90	439904.63	2218206.28	Картометрический	0,1	-
91	439905.09	2218208.96	Картометрический	0,1	-
92	439881.18	2218217.23	Картометрический	0,1	-
93	439873.70	2218220.06	Картометрический	0,1	-
94	439861.69	2218209.67	Картометрический	0,1	-
95	439860.85	2218206.42	Картометрический	0,1	-
96	439857.67	2218209.43	Картометрический	0,1	-
97	439839.40	2218189.55	Картометрический	0,1	-
98	439881.94	2218169.00	Картометрический	0,1	-
99	439933.17	2218172.66	Картометрический	0,1	-
100	439974.54	2218170.91	Картометрический	0,1	-
101	439998.45	2218166.27	Картометрический	0,1	-
102	439990.63	2218153.54	Картометрический	0,1	-
103	439960.15	2218147.24	Картометрический	0,1	-
104	439920.33	2218130.14	Картометрический	0,1	-
105	439915.87	2218143.73	Картометрический	0,1	-
106	439912.56	2218143.03	Картометрический	0,1	-
107	439915.63	2218131.12	Картометрический	0,1	-
108	439909.79	2218130.15	Картометрический	0,1	-
109	439893.82	2218126.90	Картометрический	0,1	-
110	439883.71	2218125.15	Картометрический	0,1	-
111	439883.71	2218121.87	Картометрический	0,1	-
112	439872.46	2218115.88	Картометрический	0,1	-
113	439868.65	2218113.86	Картометрический	0,1	-
114	439843.24	2218100.34	Картометрический	0,1	-
115	439833.12	2218113.20	Картометрический	0,1	-

Страница 2920/3236, документ 573af594a40d0f29e616b139611b0587 подписан 01.09.2025, опубликован 01.09.2025 в сетевом издании "РАММЕДИА", тел. +7 (496) 463-12-67, ramnews.ru

Раздел 2

Сведения о местоположении границ объекта

Обозначение характерных точек границ	Координаты, м		Метод определения координат характерной точки	Средняя квадратическая погрешность положения характерной точки (Mt), м	Описание обозначения точки на местности (при наличии)
	X	Y			
1	2	3	4	5	6
116	439831.53	2218115.20	Картометрический	0,1	-
117	439824.48	2218112.62	Картометрический	0,1	-
118	439814.97	2218097.43	Картометрический	0,1	-
119	439825.76	2218088.47	Картометрический	0,1	-
120	439839.24	2218084.49	Картометрический	0,1	-
121	439840.70	2218084.87	Картометрический	0,1	-
122	439850.83	2218061.57	Картометрический	0,1	-
123	439826.98	2218057.62	Картометрический	0,1	-
124	439810.30	2218071.37	Картометрический	0,1	-
125	439742.26	2218098.85	Картометрический	0,1	-
126	439742.64	2218108.58	Картометрический	0,1	-
127	439747.49	2218162.62	Картометрический	0,1	-
128	439758.38	2218159.78	Картометрический	0,1	-
129	439767.81	2218157.82	Картометрический	0,1	-
130	439767.85	2218157.82	Картометрический	0,1	-
131	439771.65	2218178.15	Картометрический	0,1	-
132	439778.60	2218214.57	Картометрический	0,1	-
133	439784.18	2218244.39	Картометрический	0,1	-
134	439783.48	2218244.53	Картометрический	0,1	-
135	439788.63	2218267.16	Картометрический	0,1	-
136	439796.30	2218265.51	Картометрический	0,1	-
137	439801.90	2218287.84	Картометрический	0,1	-
138	439813.61	2218307.64	Картометрический	0,1	-
139	439816.25	2218312.21	Картометрический	0,1	-
140	439756.36	2218345.03	Картометрический	0,1	-
141	439720.91	2218360.31	Картометрический	0,1	-
142	439661.53	2218410.76	Картометрический	0,1	-
143	439635.35	2218429.38	Картометрический	0,1	-
144	439606.09	2218446.42	Картометрический	0,1	-
145	439550.50	2218477.59	Картометрический	0,1	-
146	439522.74	2218498.56	Картометрический	0,1	-
147	439512.86	2218484.57	Картометрический	0,1	-
148	439491.26	2218471.38	Картометрический	0,1	-
149	439471.43	2218467.23	Картометрический	0,1	-
150	439420.82	2218485.97	Картометрический	0,1	-
151	439402.00	2218458.20	Картометрический	0,1	-
152	439362.84	2218390.48	Картометрический	0,1	-
153	439346.17	2218362.73	Картометрический	0,1	-
154	439327.95	2218329.42	Картометрический	0,1	-
155	439287.59	2218261.79	Картометрический	0,1	-

Страница 2921/3236, документ 573af594a40d0f29e616b139611b0587 подписан 01.09.2025, опубликован 01.09.2025 в сетевом издании "РАММЕДИА", тел. +7 (496) 463-12-67, ramnews.ru

Раздел 2

Сведения о местоположении границ объекта

Обозначение характерных точек границ	Координаты, м		Метод определения координат характерной точки	Средняя квадратическая погрешность положения характерной точки (Mt), м	Описание обозначения точки на местности (при наличии)
	X	Y			
1	2	3	4	5	6
156	439256.87	2218212.21	Картометрический	0,1	-
157	439249.58	2218202.64	Картометрический	0,1	-
158	439229.84	2218191.80	Картометрический	0,1	-
159	439214.43	2218157.28	Картометрический	0,1	-
160	439197.80	2218129.04	Картометрический	0,1	-
161	439184.39	2218135.03	Картометрический	0,1	-
162	439178.35	2218123.18	Картометрический	0,1	-
163	439160.23	2218120.29	Картометрический	0,1	-
164	439158.82	2218117.14	Картометрический	0,1	-
165	439141.23	2218122.65	Картометрический	0,1	-
166	439139.70	2218118.25	Картометрический	0,1	-
167	439117.60	2218125.32	Картометрический	0,1	-
168	439106.89	2218128.18	Картометрический	0,1	-
169	439066.49	2218136.16	Картометрический	0,1	-
170	439059.67	2218135.30	Картометрический	0,1	-
171	439048.94	2218136.40	Картометрический	0,1	-
172	439043.69	2218132.90	Картометрический	0,1	-
173	439037.61	2218127.21	Картометрический	0,1	-
174	439032.61	2218123.36	Картометрический	0,1	-
175	439034.99	2218119.99	Картометрический	0,1	-
176	439030.04	2218116.01	Картометрический	0,1	-
177	439032.74	2218104.71	Картометрический	0,1	-
178	439031.79	2218102.10	Картометрический	0,1	-
179	439028.57	2218093.10	Картометрический	0,1	-
180	439023.69	2218089.34	Картометрический	0,1	-
181	439026.69	2218084.52	Картометрический	0,1	-
182	439024.98	2218078.74	Картометрический	0,1	-
183	439022.44	2218073.28	Картометрический	0,1	-
184	439018.41	2218069.70	Картометрический	0,1	-
185	439013.41	2218065.80	Картометрический	0,1	-
186	439015.72	2218062.60	Картометрический	0,1	-
187	439007.55	2218056.48	Картометрический	0,1	-
188	439010.00	2218053.00	Картометрический	0,1	-
189	439011.00	2218051.00	Картометрический	0,1	-
190	439012.00	2218046.00	Картометрический	0,1	-
191	439012.00	2218037.00	Картометрический	0,1	-
192	439006.00	2218029.00	Картометрический	0,1	-
193	438992.40	2218010.55	Картометрический	0,1	-
194	439005.51	2217995.68	Картометрический	0,1	-
195	439019.00	2217992.00	Картометрический	0,1	-

Страница 2922/3236, документ 573af594a40d0f29e616b139611b0587 подписан 01.09.2025, опубликован 01.09.2025 в сетевом издании "РАММЕДИА", тел. +7 (496) 463-12-67, ramnews.ru

Раздел 2

Сведения о местоположении границ объекта

Обозначение характерных точек границ	Координаты, м		Метод определения координат характерной точки	Средняя квадратическая погрешность положения характерной точки (Mt), м	Описание обозначения точки на местности (при наличии)
	X	Y			
1	2	3	4	5	6
196	439042.00	2217986.00	Картометрический	0,1	-
197	439066.00	2217980.00	Картометрический	0,1	-
198	439083.00	2217976.00	Картометрический	0,1	-
199	439095.00	2217973.00	Картометрический	0,1	-
200	439104.00	2217972.00	Картометрический	0,1	-
201	439112.06	2217972.80	Картометрический	0,1	-
202	439126.45	2217955.36	Картометрический	0,1	-
203	439148.43	2217939.54	Картометрический	0,1	-
204	439247.98	2217785.84	Картометрический	0,1	-
205	439279.44	2217743.91	Картометрический	0,1	-
206	439282.63	2217730.98	Картометрический	0,1	-
207	439273.17	2217724.38	Картометрический	0,1	-
208	439295.46	2217696.07	Картометрический	0,1	-
209	439352.07	2217625.73	Картометрический	0,1	-
210	439356.55	2217629.05	Картометрический	0,1	-
211	439384.37	2217637.51	Картометрический	0,1	-
212	439352.31	2217584.45	Картометрический	0,1	-
213	439314.88	2217554.39	Картометрический	0,1	-
214	439298.91	2217541.35	Картометрический	0,1	-
215	439288.53	2217555.87	Картометрический	0,1	-
216	439284.15	2217562.34	Картометрический	0,1	-
217	439276.71	2217559.95	Картометрический	0,1	-
218	439261.48	2217555.06	Картометрический	0,1	-
219	439327.28	2217465.13	Картометрический	0,1	-
220	439319.21	2217459.23	Картометрический	0,1	-
221	439248.35	2217556.07	Картометрический	0,1	-
222	439109.90	2217442.15	Картометрический	0,1	-
223	439011.73	2217413.02	Картометрический	0,1	-
224	438769.59	2217272.75	Картометрический	0,1	-
225	438749.87	2217266.87	Картометрический	0,1	-
226	438718.49	2217241.13	Картометрический	0,1	-
227	438702.35	2217192.71	Картометрический	0,1	-
228	438683.67	2217171.05	Картометрический	0,1	-
229	438663.06	2217141.05	Картометрический	0,1	-
230	438660.17	2217110.89	Картометрический	0,1	-
231	438669.68	2217086.92	Картометрический	0,1	-
232	438674.64	2217052.20	Картометрический	0,1	-
233	438690.35	2217023.70	Картометрический	0,1	-
234	438716.41	2216983.19	Картометрический	0,1	-
235	438728.73	2216949.47	Картометрический	0,1	-

Страница 2923/3236, документ 573af594a40d0f29e616b139611b0587 подписан 01.09.2025, опубликован 01.09.2025 в сетевом издании "РАММЕДИА", тел. +7 (496) 463-12-67, ramnews.ru

Раздел 2

Сведения о местоположении границ объекта

Обозначение характерных точек границ	Координаты, м		Метод определения координат характерной точки	Средняя квадратическая погрешность положения характерной точки (Mt), м	Описание обозначения точки на местности (при наличии)
	X	Y			
1	2	3	4	5	6
236	438717.74	2216956.06	Картометрический	0,1	-
237	438718.73	2216953.61	Картометрический	0,1	-
238	438726.42	2216932.53	Картометрический	0,1	-
239	438744.36	2216910.64	Картометрический	0,1	-
240	438757.57	2216894.52	Картометрический	0,1	-
241	438759.39	2216902.04	Картометрический	0,1	-
242	438759.24	2216904.87	Картометрический	0,1	-
243	438771.66	2216889.85	Картометрический	0,1	-
244	438785.12	2216866.36	Картометрический	0,1	-
245	438787.08	2216851.72	Картометрический	0,1	-
246	438784.63	2216848.27	Картометрический	0,1	-
247	438779.96	2216843.86	Картометрический	0,1	-
248	438782.27	2216829.74	Картометрический	0,1	-
249	438772.22	2216815.57	Картометрический	0,1	-
250	438760.14	2216826.67	Картометрический	0,1	-
251	438751.69	2216862.10	Картометрический	0,1	-
252	438748.79	2216874.26	Картометрический	0,1	-
253	438729.21	2216899.04	Картометрический	0,1	-
254	438698.68	2216937.68	Картометрический	0,1	-
255	438689.85	2216948.84	Картометрический	0,1	-
256	438674.28	2216957.85	Картометрический	0,1	-
257	438702.56	2216980.94	Картометрический	0,1	-
258	438701.60	2216983.98	Картометрический	0,1	-
259	438691.19	2216996.04	Картометрический	0,1	-
260	438688.95	2216997.46	Картометрический	0,1	-
261	438672.67	2216984.17	Картометрический	0,1	-
262	438654.48	2216969.31	Картометрический	0,1	-
263	438638.01	2216978.83	Картометрический	0,1	-
264	438619.64	2216982.70	Картометрический	0,1	-
265	438596.35	2216987.60	Картометрический	0,1	-
266	438577.93	2216988.97	Картометрический	0,1	-
267	438565.06	2216987.74	Картометрический	0,1	-
268	438551.23	2216950.30	Картометрический	0,1	-
269	438547.42	2216951.58	Картометрический	0,1	-
270	438533.70	2216955.37	Картометрический	0,1	-
271	438527.96	2216985.12	Картометрический	0,1	-
272	438525.13	2217000.76	Картометрический	0,1	-
273	438514.23	2216997.66	Картометрический	0,1	-
274	438475.61	2216983.30	Картометрический	0,1	-
275	438428.03	2216960.23	Картометрический	0,1	-

Страница 2924/3236, документ 573af594a40d0f29e616b139611b0587 подписан 01.09.2025, опубликован 01.09.2025 в сетевом издании "РАММЕДИА", тел. +7 (496) 463-12-67, ramnews.ru

Раздел 2

Сведения о местоположении границ объекта

Обозначение характерных точек границ	Координаты, м		Метод определения координат характерной точки	Средняя квадратическая погрешность положения характерной точки (Mt), м	Описание обозначения точки на местности (при наличии)
	X	Y			
1	2	3	4	5	6
276	438399.28	2216944.77	Картометрический	0,1	-
277	438385.25	2216948.34	Картометрический	0,1	-
278	438363.08	2216941.21	Картометрический	0,1	-
279	438345.76	2216932.26	Картометрический	0,1	-
280	438333.47	2216923.14	Картометрический	0,1	-
281	438305.75	2216936.62	Картометрический	0,1	-
282	438303.56	2216962.10	Картометрический	0,1	-
283	438299.10	2217013.80	Картометрический	0,1	-
284	438297.11	2217013.61	Картометрический	0,1	-
285	438294.39	2217045.23	Картометрический	0,1	-
286	438278.62	2217072.78	Картометрический	0,1	-
287	438242.91	2217105.44	Картометрический	0,1	-
288	438225.05	2217120.02	Картометрический	0,1	-
289	438202.83	2217134.38	Картометрический	0,1	-
290	438187.91	2217150.01	Картометрический	0,1	-
291	438148.28	2217204.20	Картометрический	0,1	-
292	438078.48	2217281.59	Картометрический	0,1	-
293	438052.23	2217306.49	Картометрический	0,1	-
294	438035.78	2217327.74	Картометрический	0,1	-
295	438046.91	2217337.39	Картометрический	0,1	-
296	438050.06	2217340.10	Картометрический	0,1	-
297	438043.41	2217344.27	Картометрический	0,1	-
298	438034.54	2217349.83	Картометрический	0,1	-
299	438025.69	2217355.39	Картометрический	0,1	-
300	438019.05	2217359.55	Картометрический	0,1	-
301	438017.35	2217358.08	Картометрический	0,1	-
302	438014.48	2217362.93	Картометрический	0,1	-
303	438140.20	2217465.93	Картометрический	0,1	-
304	438030.82	2217560.30	Картометрический	0,1	-
305	438067.82	2217607.30	Картометрический	0,1	-
306	438113.36	2217618.69	Картометрический	0,1	-
307	438114.78	2217722.65	Картометрический	0,1	-
308	438089.16	2217788.17	Картометрический	0,1	-
309	438096.28	2217842.29	Картометрический	0,1	-
310	438057.86	2217923.46	Картометрический	0,1	-
311	437990.97	2217926.31	Картометрический	0,1	-
312	437982.44	2217944.83	Картометрический	0,1	-
313	438026.55	2217988.97	Картометрический	0,1	-
314	438025.13	2218081.54	Картометрический	0,1	-
315	438077.39	2218086.11	Картометрический	0,1	-

Страница 2925/3236, документ 573af594a40d0f29e616b139611b0587 подписан 01.09.2025, опубликован 01.09.2025 в сетевом издании "РАММЕДИА", тел. +7 (496) 463-12-67, ramnews.ru

Раздел 2

Сведения о местоположении границ объекта

Обозначение характерных точек границ	Координаты, м		Метод определения координат характерной точки	Средняя квадратическая погрешность положения характерной точки (Mt), м	Описание обозначения точки на местности (при наличии)
	X	Y			
1	2	3	4	5	6
316	437983.05	2218318.20	Картометрический	0,1	-
317	437962.34	2218354.16	Картометрический	0,1	-
318	437970.79	2218363.58	Картометрический	0,1	-
319	439319.75	2219987.89	Картометрический	0,1	-
320	439306.34	2219995.99	Картометрический	0,1	-
321	439401.49	2220014.63	Картометрический	0,1	-
322	439397.84	2220018.81	Картометрический	0,1	-
1	439462.85	2220075.53	Картометрический	0,1	-
323	439556.07	2219930.81	Картометрический	0,1	-
324	439538.33	2219940.80	Картометрический	0,1	-
325	439536.41	2219940.54	Картометрический	0,1	-
326	439519.21	2219934.88	Картометрический	0,1	-
327	439503.26	2219915.42	Картометрический	0,1	-
328	439504.94	2219910.91	Картометрический	0,1	-
329	439507.79	2219909.24	Картометрический	0,1	-
330	439510.60	2219910.58	Картометрический	0,1	-
331	439527.57	2219901.74	Картометрический	0,1	-
332	439516.85	2219885.67	Картометрический	0,1	-
333	439465.76	2219850.88	Картометрический	0,1	-
334	439372.62	2219688.91	Картометрический	0,1	-
335	439263.97	2219744.92	Картометрический	0,1	-
336	439214.93	2219694.55	Картометрический	0,1	-
337	439086.93	2219467.31	Картометрический	0,1	-
338	439044.20	2219489.66	Картометрический	0,1	-
339	439041.11	2219490.05	Картометрический	0,1	-
340	439024.47	2219460.19	Картометрический	0,1	-
341	438955.35	2219337.63	Картометрический	0,1	-
342	438884.56	2219205.61	Картометрический	0,1	-
343	438926.09	2219174.35	Картометрический	0,1	-
344	439102.58	2219076.20	Картометрический	0,1	-
345	439105.39	2219081.16	Картометрический	0,1	-
346	439144.06	2219059.68	Картометрический	0,1	-
347	439141.14	2219054.37	Картометрический	0,1	-
348	439223.78	2219007.88	Картометрический	0,1	-
349	439241.36	2218998.03	Картометрический	0,1	-
350	439271.65	2218981.71	Картометрический	0,1	-
351	439295.27	2218968.30	Картометрический	0,1	-
352	439296.85	2218965.72	Картометрический	0,1	-
353	439298.44	2218963.61	Картометрический	0,1	-
354	439313.90	2218955.04	Картометрический	0,1	-

Страница 2926/3236, документ 573af594a40d0f29e616b139611b0587 подписан 01.09.2025, опубликован 01.09.2025 в сетевом издании "РАММЕДИА", тел. +7 (496) 463-12-67, ramnews.ru

Раздел 2

Сведения о местоположении границ объекта

Обозначение характерных точек границ	Координаты, м		Метод определения координат характерной точки	Средняя квадратическая погрешность положения характерной точки (Mt), м	Описание обозначения точки на местности (при наличии)
	X	Y			
1	2	3	4	5	6
355	439365.52	2218928.70	Картометрический	0,1	-
356	439408.73	2219006.08	Картометрический	0,1	-
357	439418.64	2219000.34	Картометрический	0,1	-
358	439424.71	2218996.82	Картометрический	0,1	-
359	439493.04	2219120.47	Картометрический	0,1	-
360	439487.80	2219118.23	Картометрический	0,1	-
361	439483.03	2219119.22	Картометрический	0,1	-
362	439469.62	2219127.23	Картометрический	0,1	-
363	439472.08	2219138.60	Картометрический	0,1	-
364	439481.22	2219156.51	Картометрический	0,1	-
365	439443.53	2219175.86	Картометрический	0,1	-
366	439741.43	2219705.32	Картометрический	0,1	-
367	439743.07	2219704.22	Картометрический	0,1	-
368	439743.03	2219705.30	Картометрический	0,1	-
369	439742.22	2219797.41	Картометрический	0,1	-
370	439739.88	2219797.37	Картометрический	0,1	-
371	439740.37	2219779.88	Картометрический	0,1	-
372	439724.90	2219788.73	Картометрический	0,1	-
373	439638.12	2219838.43	Картометрический	0,1	-
374	439652.54	2219864.74	Картометрический	0,1	-
375	439730.86	2219819.89	Картометрический	0,1	-
376	439736.41	2219829.29	Картометрический	0,1	-
323	439556.07	2219930.81	Картометрический	0,1	-
377	438720.59	2218166.22	Картометрический	0,1	-
378	438657.18	2218068.51	Картометрический	0,1	-
379	438654.81	2218064.64	Картометрический	0,1	-
380	438642.58	2218045.96	Картометрический	0,1	-
381	438648.60	2218012.97	Картометрический	0,1	-
382	438609.62	2217942.16	Картометрический	0,1	-
383	438603.95	2217931.22	Картометрический	0,1	-
384	438636.32	2217906.45	Картометрический	0,1	-
385	438614.22	2217888.33	Картометрический	0,1	-
386	438599.50	2217907.92	Картометрический	0,1	-
387	438587.92	2217899.26	Картометрический	0,1	-
388	438578.04	2217905.30	Картометрический	0,1	-
389	438569.70	2217897.49	Картометрический	0,1	-
390	438593.45	2217859.52	Картометрический	0,1	-
391	438548.90	2217801.86	Картометрический	0,1	-
392	438542.68	2217790.57	Картометрический	0,1	-
393	438561.70	2217779.52	Картометрический	0,1	-

Страница 2927/3236, документ 573af594a40d0f29e616b139611b0587 подписан 01.09.2025, опубликован 01.09.2025 в сетевом издании "РАММЕДИА", тел. +7 (496) 463-12-67, ramnews.ru

Раздел 2

Сведения о местоположении границ объекта

Обозначение характерных точек границ	Координаты, м		Метод определения координат характерной точки	Средняя квадратическая погрешность положения характерной точки (Mt), м	Описание обозначения точки на местности (при наличии)
	X	Y			
1	2	3	4	5	6
394	438574.74	2217768.61	Картометрический	0,1	-
395	438562.63	2217756.52	Картометрический	0,1	-
396	438604.04	2217729.73	Картометрический	0,1	-
397	438630.29	2217753.82	Картометрический	0,1	-
398	438667.57	2217788.14	Картометрический	0,1	-
399	438682.91	2217769.56	Картометрический	0,1	-
400	438645.79	2217735.43	Картометрический	0,1	-
401	438624.52	2217715.98	Картометрический	0,1	-
402	438636.95	2217704.19	Картометрический	0,1	-
403	438708.33	2217760.01	Картометрический	0,1	-
404	438747.21	2217772.95	Картометрический	0,1	-
405	438774.54	2217691.02	Картометрический	0,1	-
406	438798.63	2217694.80	Картометрический	0,1	-
407	438869.84	2217738.19	Картометрический	0,1	-
408	438877.66	2217728.77	Картометрический	0,1	-
409	438889.59	2217724.33	Картометрический	0,1	-
410	438900.35	2217724.82	Картометрический	0,1	-
411	438901.02	2217743.04	Картометрический	0,1	-
412	438903.86	2217750.31	Картометрический	0,1	-
413	438958.73	2217768.37	Картометрический	0,1	-
414	438961.99	2217758.48	Картометрический	0,1	-
415	438956.31	2217756.54	Картометрический	0,1	-
416	438994.77	2217686.27	Картометрический	0,1	-
417	439060.07	2217718.31	Картометрический	0,1	-
418	439014.44	2217788.63	Картометрический	0,1	-
419	438998.13	2217813.77	Картометрический	0,1	-
420	439009.53	2217828.83	Картометрический	0,1	-
421	438988.31	2217857.64	Картометрический	0,1	-
422	439008.80	2217872.81	Картометрический	0,1	-
423	439010.15	2217873.93	Картометрический	0,1	-
424	439013.40	2217879.16	Картометрический	0,1	-
425	439018.24	2217882.70	Картометрический	0,1	-
426	439011.66	2217891.52	Картометрический	0,1	-
427	438935.73	2217990.27	Картометрический	0,1	-
428	438897.61	2218043.92	Картометрический	0,1	-
429	438862.32	2218061.45	Картометрический	0,1	-
430	438844.99	2218075.32	Картометрический	0,1	-
431	438797.04	2218113.67	Картометрический	0,1	-
377	438720.59	2218166.22	Картометрический	0,1	-
432	438636.95	2217704.19	Картометрический	0,1	-

Страница 2928/3236, документ 573af594a40d0f29e616b139611b0587 подписан 01.09.2025, опубликован 01.09.2025 в сетевом издании "РАММЕДИА", тел. +7 (496) 463-12-67, ramnews.ru

Раздел 2

Сведения о местоположении границ объекта

Обозначение характерных точек границ	Координаты, м		Метод определения координат характерной точки	Средняя квадратическая погрешность положения характерной точки (Mt), м	Описание обозначения точки на местности (при наличии)
	X	Y			
1	2	3	4	5	6
433	438631.09	2217699.42	Картометрический	0,1	-
434	438451.89	2217553.44	Картометрический	0,1	-
435	438434.91	2217540.62	Картометрический	0,1	-
436	438455.31	2217514.63	Картометрический	0,1	-
437	438475.76	2217485.34	Картометрический	0,1	-
438	438513.29	2217441.13	Картометрический	0,1	-
439	438532.87	2217416.24	Картометрический	0,1	-
440	438558.58	2217385.39	Картометрический	0,1	-
441	438576.48	2217364.12	Картометрический	0,1	-
442	438603.21	2217331.59	Картометрический	0,1	-
443	438619.33	2217327.23	Картометрический	0,1	-
444	438633.17	2217336.12	Картометрический	0,1	-
445	438852.81	2217477.24	Картометрический	0,1	-
446	438824.22	2217516.96	Картометрический	0,1	-
447	438804.15	2217544.86	Картометрический	0,1	-
448	438771.69	2217589.97	Картометрический	0,1	-
449	438771.19	2217590.69	Картометрический	0,1	-
450	438738.17	2217568.02	Картометрический	0,1	-
451	438719.49	2217592.86	Картометрический	0,1	-
452	438718.61	2217592.23	Картометрический	0,1	-
432	438636.95	2217704.19	Картометрический	0,1	-
453	439588.93	2219970.34	Картометрический	0,1	-
454	439572.62	2219941.36	Картометрический	0,1	-
455	439639.74	2219903.59	Картометрический	0,1	-
456	439663.27	2219890.35	Картометрический	0,1	-
457	439679.84	2219918.66	Картометрический	0,1	-
458	439656.53	2219932.30	Картометрический	0,1	-
453	439588.93	2219970.34	Картометрический	0,1	-
459	438813.55	2219043.54	Картометрический	0,1	-
460	438788.06	2218999.85	Картометрический	0,1	-
461	438834.88	2218972.15	Картометрический	0,1	-
462	438860.46	2219015.72	Картометрический	0,1	-
459	438813.55	2219043.54	Картометрический	0,1	-
463	439069.17	2218894.53	Картометрический	0,1	-
464	439043.31	2218851.05	Картометрический	0,1	-
465	439089.90	2218822.96	Картометрический	0,1	-
466	439115.84	2218866.31	Картометрический	0,1	-
463	439069.17	2218894.53	Картометрический	0,1	-
467	438474.45	2217070.86	Картометрический	0,1	-
468	438458.75	2217063.76	Картометрический	0,1	-

Страница 2929/3236, документ 573af594a40d0f29e616b139611b0587 подписан 01.09.2025, опубликован 01.09.2025 в сетевом издании "РАММЕДИА", тел. +7 (496) 463-12-67, ramnews.ru

Раздел 2

Сведения о местоположении границ объекта

Обозначение характерных точек границ	Координаты, м		Метод определения координат характерной точки	Средняя квадратическая погрешность положения характерной точки (Mt), м	Описание обозначения точки на местности (при наличии)
	X	Y			
1	2	3	4	5	6
469	438448.90	2217054.23	Картометрический	0,1	-
470	438450.37	2217052.63	Картометрический	0,1	-
471	438452.62	2217049.75	Картометрический	0,1	-
472	438449.41	2217044.36	Картометрический	0,1	-
473	438434.41	2217033.88	Картометрический	0,1	-
474	438429.50	2217030.43	Картометрический	0,1	-
475	438423.57	2217029.50	Картометрический	0,1	-
476	438414.65	2217025.19	Картометрический	0,1	-
477	438408.85	2217016.32	Картометрический	0,1	-
478	438410.31	2217010.36	Картометрический	0,1	-
479	438407.04	2217013.56	Картометрический	0,1	-
480	438405.96	2217011.90	Картометрический	0,1	-
481	438397.72	2217002.56	Картометрический	0,1	-
482	438389.23	2216995.13	Картометрический	0,1	-
483	438389.43	2216994.94	Картометрический	0,1	-
484	438393.01	2216991.50	Картометрический	0,1	-
485	438394.68	2216992.97	Картометрический	0,1	-
486	438425.21	2217021.22	Картометрический	0,1	-
487	438459.77	2217049.47	Картометрический	0,1	-
488	438461.13	2217047.63	Картометрический	0,1	-
489	438474.66	2217056.58	Картометрический	0,1	-
490	438493.62	2217034.83	Картометрический	0,1	-
491	438496.68	2217036.43	Картометрический	0,1	-
492	438479.25	2217069.45	Картометрический	0,1	-
493	438479.20	2217069.68	Картометрический	0,1	-
467	438474.45	2217070.86	Картометрический	0,1	-
494	438428.21	2216982.49	Картометрический	0,1	-
495	438420.91	2216979.01	Картометрический	0,1	-
496	438414.08	2216973.66	Картометрический	0,1	-
497	438409.32	2216978.39	Картометрический	0,1	-
498	438391.62	2216961.52	Картометрический	0,1	-
499	438383.77	2216954.03	Картометрический	0,1	-
500	438369.52	2216948.46	Картометрический	0,1	-
501	438359.87	2216962.26	Картометрический	0,1	-
502	438361.15	2216963.39	Картометрический	0,1	-
503	438353.08	2216974.44	Картометрический	0,1	-
504	438346.54	2216971.99	Картометрический	0,1	-
505	438350.93	2216965.93	Картометрический	0,1	-
506	438347.42	2216963.21	Картометрический	0,1	-
507	438361.58	2216943.32	Картометрический	0,1	-

Страница 2930/3236, документ 573af594a40d0f29e616b139611b0587 подписан 01.09.2025, опубликован 01.09.2025 в сетевом издании "РАММЕДИА", тел. +7 (496) 463-12-67, ramnews.ru

Раздел 2

Сведения о местоположении границ объекта

Обозначение характерных точек границ	Координаты, м		Метод определения координат характерной точки	Средняя квадратическая погрешность положения характерной точки (Mt), м	Описание обозначения точки на местности (при наличии)
	X	Y			
1	2	3	4	5	6
508	438393.42	2216954.36	Картометрический	0,1	-
509	438410.47	2216965.08	Картометрический	0,1	-
510	438418.65	2216972.87	Картометрический	0,1	-
494	438428.21	2216982.49	Картометрический	0,1	-
511	438583.30	2217027.67	Картометрический	0,1	-
512	438579.27	2217011.40	Картометрический	0,1	-
513	438584.76	2217003.71	Картометрический	0,1	-
514	438585.89	2217001.20	Картометрический	0,1	-
515	438594.96	2217015.15	Картометрический	0,1	-
516	438588.96	2217022.38	Картометрический	0,1	-
511	438583.30	2217027.67	Картометрический	0,1	-
517	438344.79	2216971.02	Картометрический	0,1	-
518	438342.93	2216969.51	Картометрический	0,1	-
519	438345.35	2216966.11	Картометрический	0,1	-
520	438347.23	2216967.64	Картометрический	0,1	-
517	438344.79	2216971.02	Картометрический	0,1	-
521	438444.99	2217005.04	Картометрический	0,1	-
522	438444.15	2217004.30	Картометрический	0,1	-
523	438446.93	2217001.33	Картометрический	0,1	-
524	438447.78	2217002.19	Картометрический	0,1	-
521	438444.99	2217005.04	Картометрический	0,1	-
525	440092.19	2217604.19	Картометрический	0,1	-
526	440135.90	2217601.99	Картометрический	0,1	-
527	440139.97	2217601.72	Картометрический	0,1	-
528	440141.29	2217601.21	Картометрический	0,1	-
529	440139.84	2217600.68	Картометрический	0,1	-
530	440139.86	2217598.09	Картометрический	0,1	-
531	440139.32	2217595.24	Картометрический	0,1	-
532	440136.56	2217580.68	Картометрический	0,1	-
533	440135.64	2217575.78	Картометрический	0,1	-
534	440161.56	2217577.09	Картометрический	0,1	-
535	440173.86	2217578.71	Картометрический	0,1	-
536	440226.44	2217584.99	Картометрический	0,1	-
537	440240.43	2217584.95	Картометрический	0,1	-
538	440246.66	2217585.57	Картометрический	0,1	-
539	440253.32	2217586.38	Картометрический	0,1	-
540	440254.56	2217586.27	Картометрический	0,1	-
541	440255.01	2217590.17	Картометрический	0,1	-
542	440283.94	2217589.90	Картометрический	0,1	-
543	440284.21	2217589.90	Картометрический	0,1	-

Страница 2931/3236, документ 573af594a40d0f29e616b139611b0587 подписан 01.09.2025, опубликован 01.09.2025 в сетевом издании "РАММЕДИА", тел. +7 (496) 463-12-67, ramnews.ru

Раздел 2

Сведения о местоположении границ объекта

Обозначение характерных точек границ	Координаты, м		Метод определения координат характерной точки	Средняя квадратическая погрешность положения характерной точки (Mt), м	Описание обозначения точки на местности (при наличии)
	X	Y			
1	2	3	4	5	6
544	440284.83	2217596.66	Картометрический	0,1	-
545	440332.34	2217589.41	Картометрический	0,1	-
546	440335.10	2217588.42	Картометрический	0,1	-
547	440332.04	2217560.39	Картометрический	0,1	-
548	440327.42	2217465.52	Картометрический	0,1	-
549	440326.07	2217400.31	Картометрический	0,1	-
550	440323.13	2217355.32	Картометрический	0,1	-
551	440312.80	2217260.82	Картометрический	0,1	-
552	440304.62	2217208.23	Картометрический	0,1	-
553	440280.20	2217083.37	Картометрический	0,1	-
554	440246.65	2217086.39	Картометрический	0,1	-
555	440073.83	2217128.07	Картометрический	0,1	-
556	440018.36	2217073.65	Картометрический	0,1	-
557	439981.86	2217075.20	Картометрический	0,1	-
558	439987.71	2217108.92	Картометрический	0,1	-
559	440010.02	2217199.12	Картометрический	0,1	-
560	440013.17	2217224.68	Картометрический	0,1	-
561	440073.08	2217511.25	Картометрический	0,1	-
562	440085.78	2217571.00	Картометрический	0,1	-
563	440092.10	2217598.21	Картометрический	0,1	-
564	440089.48	2217598.19	Картометрический	0,1	-
525	440092.19	2217604.19	Картометрический	0,1	-
565	440152.71	2220419.12	Картометрический	0,1	-
566	440175.79	2220373.08	Картометрический	0,1	-
567	440120.36	2220345.31	Картометрический	0,1	-
568	440192.03	2220202.26	Картометрический	0,1	-
569	440175.94	2220194.20	Картометрический	0,1	-
570	440167.27	2220189.11	Картометрический	0,1	-
571	440146.88	2220229.76	Картометрический	0,1	-
572	440123.85	2220275.74	Картометрический	0,1	-
573	440104.40	2220266.53	Картометрический	0,1	-
574	440063.25	2220247.03	Картометрический	0,1	-
575	440022.09	2220227.54	Картометрический	0,1	-
576	439980.93	2220208.04	Картометрический	0,1	-
577	439939.77	2220188.54	Картометрический	0,1	-
578	439898.61	2220169.05	Картометрический	0,1	-
579	439857.46	2220149.55	Картометрический	0,1	-
580	439814.66	2220129.27	Картометрический	0,1	-
581	439789.74	2220190.36	Картометрический	0,1	-
582	439829.26	2220209.08	Картометрический	0,1	-

Страница 2932/3236, документ 573af594a40d0f29e616b139611b0587 подписан 01.09.2025, опубликован 01.09.2025 в сетевом издании "РАММЕДИА", тел. +7 (496) 463-12-67, ramnews.ru

Раздел 2

Сведения о местоположении границ объекта

Обозначение характерных точек границ	Координаты, м		Метод определения координат характерной точки	Средняя квадратическая погрешность положения характерной точки (Mt), м	Описание обозначения точки на местности (при наличии)
	X	Y			
1	2	3	4	5	6
583	439870.41	2220228.58	Картометрический	0,1	-
584	439911.57	2220248.07	Картометрический	0,1	-
585	439952.73	2220267.57	Картометрический	0,1	-
586	439993.89	2220287.07	Картометрический	0,1	-
587	440035.04	2220306.57	Картометрический	0,1	-
588	440076.20	2220326.06	Картометрический	0,1	-
589	440103.41	2220338.94	Картометрический	0,1	-
590	440081.19	2220383.29	Картометрический	0,1	-
565	440152.71	2220419.12	Картометрический	0,1	-
591	439693.69	2217043.90	Картометрический	0,1	-
592	439676.82	2217050.17	Картометрический	0,1	-
593	439676.75	2217050.20	Картометрический	0,1	-
594	439668.82	2217053.22	Картометрический	0,1	-
595	439668.37	2217053.40	Картометрический	0,1	-
596	439657.71	2217058.08	Картометрический	0,1	-
597	439657.18	2217058.33	Картометрический	0,1	-
598	439648.80	2217062.60	Картометрический	0,1	-
599	439648.23	2217062.92	Картометрический	0,1	-
600	439642.02	2217066.63	Картометрический	0,1	-
601	439641.80	2217066.76	Картометрический	0,1	-
602	439632.85	2217072.40	Картометрический	0,1	-
603	439632.34	2217072.74	Картометрический	0,1	-
604	439627.89	2217075.95	Картометрический	0,1	-
605	439631.45	2217084.54	Картометрический	0,1	-
606	439635.77	2217094.97	Картометрический	0,1	-
607	439637.39	2217093.76	Картометрический	0,1	-
608	439643.78	2217089.15	Картометрический	0,1	-
609	439652.37	2217083.74	Картометрический	0,1	-
610	439658.19	2217080.27	Картометрический	0,1	-
611	439666.01	2217076.28	Картометрический	0,1	-
612	439676.18	2217071.82	Картометрический	0,1	-
613	439683.83	2217068.90	Картометрический	0,1	-
614	439700.68	2217062.64	Картометрический	0,1	-
615	439718.34	2217056.04	Картометрический	0,1	-
616	439732.12	2217051.48	Картометрический	0,1	-
617	439732.24	2217051.44	Картометрический	0,1	-
618	439752.42	2217044.49	Картометрический	0,1	-
619	439752.73	2217044.37	Картометрический	0,1	-
620	439760.37	2217041.45	Картометрический	0,1	-
621	439754.70	2217026.82	Картометрический	0,1	-

Страница 2933/3236, документ 573af594a40d0f29e616b139611b0587 подписан 01.09.2025, опубликован 01.09.2025 в сетевом издании "РАММЕДИА", тел. +7 (496) 463-12-67, ramnews.ru

Раздел 2

Сведения о местоположении границ объекта

Обозначение характерных точек границ	Координаты, м		Метод определения координат характерной точки	Средняя квадратическая погрешность положения характерной точки (Mt), м	Описание обозначения точки на местности (при наличии)
	X	Y			
1	2	3	4	5	6
622	439752.16	2217023.18	Картометрический	0,1	-
623	439736.79	2217001.09	Картометрический	0,1	-
624	439716.17	2216978.73	Картометрический	0,1	-
625	439705.31	2216962.56	Картометрический	0,1	-
626	439696.53	2216942.21	Картометрический	0,1	-
627	439693.00	2216921.47	Картометрический	0,1	-
628	439689.41	2216905.09	Картометрический	0,1	-
629	439690.59	2216894.01	Картометрический	0,1	-
630	439695.19	2216882.94	Картометрический	0,1	-
631	439688.49	2216832.58	Картометрический	0,1	-
632	439681.78	2216782.22	Картометрический	0,1	-
633	439668.26	2216709.68	Картометрический	0,1	-
634	439589.15	2216717.62	Картометрический	0,1	-
635	439573.00	2216722.40	Картометрический	0,1	-
636	439568.61	2216723.33	Картометрический	0,1	-
637	439567.13	2216732.69	Картометрический	0,1	-
638	439566.40	2216745.45	Картометрический	0,1	-
639	439553.48	2216745.64	Картометрический	0,1	-
640	439548.82	2216746.58	Картометрический	0,1	-
641	439547.25	2216805.21	Картометрический	0,1	-
642	439546.26	2216838.06	Картометрический	0,1	-
643	439545.78	2216853.99	Картометрический	0,1	-
644	439547.52	2216866.64	Картометрический	0,1	-
645	439549.97	2216885.03	Картометрический	0,1	-
646	439576.33	2216890.55	Картометрический	0,1	-
647	439594.07	2216903.65	Картометрический	0,1	-
648	439646.80	2216942.62	Картометрический	0,1	-
649	439713.70	2216996.89	Картометрический	0,1	-
650	439726.88	2217023.96	Картометрический	0,1	-
651	439698.37	2217032.93	Картометрический	0,1	-
652	439700.96	2217041.19	Картометрический	0,1	-
591	439693.69	2217043.90	Картометрический	0,1	-
653	439998.33	2220548.65	Картометрический	0,1	-
654	440032.77	2220479.93	Картометрический	0,1	-
655	440067.18	2220411.25	Картометрический	0,1	-
656	440030.54	2220393.89	Картометрический	0,1	-
657	439990.72	2220375.03	Картометрический	0,1	-
658	439946.70	2220354.17	Картометрический	0,1	-
659	439896.81	2220330.53	Картометрический	0,1	-
660	439874.19	2220375.66	Картометрический	0,1	-

Страница 2934/3236, документ 573af594a40d0f29e616b139611b0587 подписан 01.09.2025, опубликован 01.09.2025 в сетевом издании "РАММЕДИА", тел. +7 (496) 463-12-67, ramnews.ru

Раздел 2

Сведения о местоположении границ объекта

Обозначение характерных точек границ	Координаты, м		Метод определения координат характерной точки	Средняя квадратическая погрешность положения характерной точки (Mt), м	Описание обозначения точки на местности (при наличии)
	X	Y			
1	2	3	4	5	6
661	439851.57	2220420.82	Картометрический	0,1	-
662	439894.55	2220458.25	Картометрический	0,1	-
663	439932.46	2220491.28	Картометрический	0,1	-
664	439966.77	2220521.16	Картометрический	0,1	-
653	439998.33	2220548.65	Картометрический	0,1	-
665	438805.51	2221118.68	Картометрический	0,1	-
666	438815.02	2221069.59	Картометрический	0,1	-
667	438824.53	2221020.51	Картометрический	0,1	-
668	438765.55	2221009.48	Картометрический	0,1	-
669	438756.04	2221058.56	Картометрический	0,1	-
670	438697.07	2221047.54	Картометрический	0,1	-
671	438638.09	2221036.51	Картометрический	0,1	-
672	438628.58	2221085.60	Картометрический	0,1	-
673	438687.55	2221096.62	Картометрический	0,1	-
674	438746.53	2221107.65	Картометрический	0,1	-
665	438805.51	2221118.68	Картометрический	0,1	-
675	439519.62	2220124.34	Картометрический	0,1	-
676	439548.17	2220087.90	Картометрический	0,1	-
677	439499.27	2220045.25	Картометрический	0,1	-
678	439470.71	2220081.70	Картометрический	0,1	-
675	439519.62	2220124.34	Картометрический	0,1	-

3. Сведения о характерных точках части (частей) границы объекта

Обозначение характерных точек границ	Координаты, м		Метод определения координат характерной точки	Средняя квадратическая погрешность положения характерной точки (Mt), м	Описание обозначения точки на местности (при наличии)
	X	Y			
1	2	3	4	5	6
-	-	-	-	-	-

Страница 2935/3236, документ 573af594a40d0f29e616b139611b0587 подписан 01.09.2025, опубликован 01.09.2025 в сетевом издании "РАММЕДИА", тел. +7 (496) 463-12-67, ramnews.ru

Раздел 3

Сведения о местоположении измененных (уточненных) границ объекта

1. Система координат -

2. Сведения о характерных точках границ объекта

Обозначение характерных точек границ	Существующие координаты, м		Измененные (уточненные) координаты, м		Метод определения координат характерной точки	Средняя квадратическая погрешность положения характерной точки (Mt), м	Описание обозначения точки на местности (при наличии)
	X	Y	X	Y			
1	2	3	4	5	6	7	8
-	-	-	-	-	-	-	

3. Сведения о характерных точках части (частей) границы объекта

Обозначение характерных точек границ	Существующие координаты, м		Измененные (уточненные) координаты, м		Метод определения координат характерной точки	Средняя квадратическая погрешность положения характерной точки (Mt), м	Описание обозначения точки на местности (при наличии)
	X	Y	X	Y			
1	2	3	4	5	6	7	8
-	-	-	-	-	-	-	

Страница 2936/3236, документ 573af594a40d0f29e616b139611b0587
подписан 01.09.2025, опубликован 01.09.2025 в сетевом
издании "РАММЕДИА", тел. +7 (496) 463-12-67, ramnews.ru

ГРАФИЧЕСКОЕ ОПИСАНИЕ
местоположения границ населенных пунктов, территориальных зон, особо охраняемых природных территорий, зон с особыми условиями использования территории

с. Кривцы

(наименование объекта, местоположение границ которого описано (далее - объект))

Раздел 1

Сведения об объекте

№ п/п	Характеристики объекта	Описание характеристик
1	2	3
1.	Местоположение объекта	Московская область, Раменский муниципальный округ
2.	Площадь объекта +/- величина погрешности определения площади (Р +/- Дельта Р)	2251743 кв. м ± 525 кв. м
3.	Иные характеристики объекта	

Страница 2937/3236, документ 573af594a40d0f29e616b139611b0587 подписан 01.09.2025, опубликован 01.09.2025 в сетевом издании "РАММЕДИА", тел. +7 (496) 463-12-67, ramnews.ru

Раздел 2

Сведения о местоположении границ объекта

1. Система координат МСК-50, зона 2

2. Сведения о характерных точках границ объекта

Обозначение характерных точек границ	Координаты, м		Метод определения координат характерной точки	Средняя квадратическая погрешность положения характерной точки (Mt), м	Описание обозначения точки на местности (при наличии)
	X	Y			
1	2	3	4	5	6
1	433942.12	2233461.79	Картометрический	0,1	-
2	433998.14	2233433.69	Картометрический	0,1	-
3	434064.08	2233383.03	Картометрический	0,1	-
4	434070.97	2233372.70	Картометрический	0,1	-
5	434107.44	2233318.02	Картометрический	0,1	-
6	434134.55	2233296.32	Картометрический	0,1	-
7	434185.15	2233279.05	Картометрический	0,1	-
8	434246.60	2233265.34	Картометрический	0,1	-
9	434276.05	2233254.90	Картометрический	0,1	-
10	434309.81	2233242.93	Картометрический	0,1	-
11	434336.59	2233233.44	Картометрический	0,1	-
12	434341.47	2233231.71	Картометрический	0,1	-
13	434377.62	2233229.80	Картометрический	0,1	-
14	434382.50	2233262.29	Картометрический	0,1	-
15	434387.69	2233296.84	Картометрический	0,1	-
16	434392.91	2233331.59	Картометрический	0,1	-
17	434398.39	2233368.07	Картометрический	0,1	-
18	434404.15	2233406.42	Картометрический	0,1	-
19	434433.47	2233395.58	Картометрический	0,1	-
20	434458.02	2233386.50	Картометрический	0,1	-
21	434483.64	2233377.03	Картометрический	0,1	-
22	434509.36	2233367.52	Картометрический	0,1	-
23	434510.74	2233367.01	Картометрический	0,1	-
24	434511.83	2233374.00	Картометрический	0,1	-
25	434520.34	2233428.54	Картометрический	0,1	-
26	434520.56	2233429.95	Картометрический	0,1	-
27	434662.73	2233340.90	Картометрический	0,1	-
28	434924.08	2233165.42	Картометрический	0,1	-
29	434963.21	2233139.14	Картометрический	0,1	-
30	435305.17	2232915.23	Картометрический	0,1	-
31	435356.72	2232881.59	Картометрический	0,1	-
32	435591.13	2232764.52	Картометрический	0,1	-
33	435608.90	2232758.56	Картометрический	0,1	-
34	436009.62	2232685.91	Картометрический	0,1	-
35	436037.09	2232683.14	Картометрический	0,1	-

Страница 2938/3236, документ 573af594a40d0f29e616b139611b0587 подписан 01.09.2025, опубликован 01.09.2025 в сетевом издании "РАММЕДИА", тел. +7 (496) 463-12-67, ramnews.ru

Раздел 2

Сведения о местоположении границ объекта

Обозначение характерных точек границ	Координаты, м		Метод определения координат характерной точки	Средняя квадратическая погрешность положения характерной точки (Mt), м	Описание обозначения точки на местности (при наличии)
	X	Y			
1	2	3	4	5	6
36	436321.48	2232669.37	Картометрический	0,1	-
37	436435.66	2232651.84	Картометрический	0,1	-
38	436523.99	2232615.05	Картометрический	0,1	-
39	436554.69	2232607.98	Картометрический	0,1	-
40	436686.64	2232592.53	Картометрический	0,1	-
41	436709.93	2232587.32	Картометрический	0,1	-
42	436742.66	2232580.01	Картометрический	0,1	-
43	436759.36	2232582.10	Картометрический	0,1	-
44	436788.45	2232599.20	Картометрический	0,1	-
45	436777.67	2232343.88	Картометрический	0,1	-
46	436776.07	2232306.00	Картометрический	0,1	-
47	436896.35	2232225.67	Картометрический	0,1	-
48	436941.32	2232204.13	Картометрический	0,1	-
49	436946.13	2232201.83	Картометрический	0,1	-
50	436949.81	2232200.07	Картометрический	0,1	-
51	436957.45	2232198.73	Картометрический	0,1	-
52	436914.84	2232121.05	Картометрический	0,1	-
53	436882.54	2232073.88	Картометрический	0,1	-
54	436880.26	2232053.45	Картометрический	0,1	-
55	436876.14	2232043.37	Картометрический	0,1	-
56	436870.13	2232036.28	Картометрический	0,1	-
57	436863.23	2232028.68	Картометрический	0,1	-
58	436843.00	2232009.71	Картометрический	0,1	-
59	436833.52	2232016.95	Картометрический	0,1	-
60	436831.39	2232016.30	Картометрический	0,1	-
61	436813.27	2232034.13	Картометрический	0,1	-
62	436794.83	2232058.03	Картометрический	0,1	-
63	436763.96	2232079.68	Картометрический	0,1	-
64	436707.04	2232112.07	Картометрический	0,1	-
65	436586.05	2232164.02	Картометрический	0,1	-
66	436549.57	2232177.01	Картометрический	0,1	-
67	436456.42	2232192.28	Картометрический	0,1	-
68	436283.22	2232221.27	Картометрический	0,1	-
69	436166.24	2232238.84	Картометрический	0,1	-
70	436035.82	2232254.87	Картометрический	0,1	-
71	435948.61	2232262.10	Картометрический	0,1	-
72	435890.95	2232270.68	Картометрический	0,1	-
73	435795.93	2232283.05	Картометрический	0,1	-
74	435526.07	2232339.63	Картометрический	0,1	-
75	435387.73	2232363.53	Картометрический	0,1	-

Страница 2939/3236, документ 573af594a40d0f29e616b139611b0587 подписан 01.09.2025, опубликован 01.09.2025 в сетевом издании "РАММЕДИА", тел. +7 (496) 463-12-67, ramnews.ru

Раздел 2

Сведения о местоположении границ объекта

Обозначение характерных точек границ	Координаты, м		Метод определения координат характерной точки	Средняя квадратическая погрешность положения характерной точки (Mt), м	Описание обозначения точки на местности (при наличии)
	X	Y			
1	2	3	4	5	6
76	435295.51	2232384.78	Картометрический	0,1	-
77	435260.31	2232397.98	Картометрический	0,1	-
78	435149.93	2232428.63	Картометрический	0,1	-
79	435054.16	2232456.33	Картометрический	0,1	-
80	435006.65	2232473.97	Картометрический	0,1	-
81	435040.15	2232652.72	Картометрический	0,1	-
82	434986.03	2232711.03	Картометрический	0,1	-
83	434902.47	2232759.13	Картометрический	0,1	-
84	434801.19	2232804.71	Картометрический	0,1	-
85	434761.08	2232830.34	Картометрический	0,1	-
86	434737.87	2232845.17	Картометрический	0,1	-
87	434725.24	2232853.24	Картометрический	0,1	-
88	434710.04	2232862.95	Картометрический	0,1	-
89	434696.05	2232871.28	Картометрический	0,1	-
90	434635.28	2232907.45	Картометрический	0,1	-
91	434603.69	2232926.25	Картометрический	0,1	-
92	434530.27	2232971.82	Картометрический	0,1	-
93	434391.01	2233024.99	Картометрический	0,1	-
94	434338.31	2233044.64	Картометрический	0,1	-
95	434276.06	2233067.85	Картометрический	0,1	-
96	434241.62	2233080.69	Картометрический	0,1	-
97	434232.83	2233080.82	Картометрический	0,1	-
98	434213.82	2233081.10	Картометрический	0,1	-
99	434194.82	2233081.38	Картометрический	0,1	-
100	434175.82	2233081.67	Картометрический	0,1	-
101	434132.39	2233082.31	Картометрический	0,1	-
102	434108.45	2233082.66	Картометрический	0,1	-
103	434086.35	2233082.99	Картометрический	0,1	-
104	434065.45	2233083.30	Картометрический	0,1	-
105	434045.03	2233083.60	Картометрический	0,1	-
106	434041.03	2233083.66	Картометрический	0,1	-
107	434038.55	2233083.70	Картометрический	0,1	-
108	434026.33	2233094.65	Картометрический	0,1	-
109	434019.37	2233101.27	Картометрический	0,1	-
110	434009.35	2233110.80	Картометрический	0,1	-
111	434007.59	2233112.36	Картометрический	0,1	-
112	433994.35	2233124.09	Картометрический	0,1	-
113	433985.38	2233132.05	Картометрический	0,1	-
114	433994.88	2233141.83	Картометрический	0,1	-
115	433979.62	2233154.47	Картометрический	0,1	-

Страница 2940/3236, документ 573af594a40d0f29e616b139611b0587 подписан 01.09.2025, опубликован 01.09.2025 в сетевом издании "РАММЕДИА", тел. +7 (496) 463-12-67, ramnews.ru

Раздел 2

Сведения о местоположении границ объекта

Обозначение характерных точек границ	Координаты, м		Метод определения координат характерной точки	Средняя квадратическая погрешность положения характерной точки (Mt), м	Описание обозначения точки на местности (при наличии)
	X	Y			
1	2	3	4	5	6
116	433971.32	2233145.68	Картометрический	0,1	-
117	433958.96	2233157.15	Картометрический	0,1	-
118	433945.88	2233169.29	Картометрический	0,1	-
119	433942.11	2233172.79	Картометрический	0,1	-
120	433920.49	2233192.86	Картометрический	0,1	-
121	433920.19	2233193.14	Картометрический	0,1	-
122	433906.69	2233205.67	Картометрический	0,1	-
123	433893.37	2233216.06	Картометрический	0,1	-
124	433849.78	2233252.29	Картометрический	0,1	-
125	433885.12	2233286.28	Картометрический	0,1	-
126	433907.96	2233311.58	Картометрический	0,1	-
127	433916.76	2233321.32	Картометрический	0,1	-
128	433942.49	2233312.07	Картометрический	0,1	-
129	433954.71	2233307.68	Картометрический	0,1	-
130	433965.28	2233316.76	Картометрический	0,1	-
131	433989.07	2233337.19	Картометрический	0,1	-
132	434002.40	2233353.39	Картометрический	0,1	-
133	434036.98	2233384.92	Картометрический	0,1	-
134	433927.65	2233451.02	Картометрический	0,1	-
1	433942.12	2233461.79	Картометрический	0,1	-
135	434423.20	2233366.03	Картометрический	0,1	-
136	434420.50	2233359.03	Картометрический	0,1	-
137	434417.80	2233352.04	Картометрический	0,1	-
138	434424.80	2233349.34	Картометрический	0,1	-
139	434431.79	2233346.64	Картометрический	0,1	-
140	434432.69	2233348.97	Картометрический	0,1	-
141	434446.16	2233343.77	Картометрический	0,1	-
142	434465.66	2233336.24	Картометрический	0,1	-
143	434488.15	2233327.56	Картометрический	0,1	-
144	434480.15	2233313.77	Картометрический	0,1	-
145	434472.08	2233299.84	Картометрический	0,1	-
146	434465.05	2233287.70	Картометрический	0,1	-
147	434457.12	2233273.62	Картометрический	0,1	-
148	434435.82	2233281.84	Картометрический	0,1	-
149	434429.26	2233284.37	Картометрический	0,1	-
150	434430.53	2233287.64	Картометрический	0,1	-
151	434416.53	2233293.04	Картометрический	0,1	-
152	434413.83	2233286.04	Картометрический	0,1	-
153	434411.13	2233279.05	Картометрический	0,1	-
154	434425.12	2233273.64	Картометрический	0,1	-

Страница 2941/3236, документ 573af594a40d0f29e616b139611b0587 подписан 01.09.2025, опубликован 01.09.2025 в сетевом издании "РАММЕДИА", тел. +7 (496) 463-12-67, ramnews.ru

Раздел 2

Сведения о местоположении границ объекта

Обозначение характерных точек границ	Координаты, м		Метод определения координат характерной точки	Средняя квадратическая погрешность положения характерной точки (Mt), м	Описание обозначения точки на местности (при наличии)
	X	Y			
1	2	3	4	5	6
155	434426.02	2233275.98	Картометрический	0,1	-
156	434433.07	2233273.26	Картометрический	0,1	-
157	434453.46	2233265.38	Картометрический	0,1	-
158	434442.76	2233236.88	Картометрический	0,1	-
159	434437.44	2233222.69	Картометрический	0,1	-
160	434434.28	2233213.71	Картометрический	0,1	-
161	434432.20	2233205.86	Картометрический	0,1	-
162	434410.65	2233215.27	Картометрический	0,1	-
163	434392.58	2233223.16	Картометрический	0,1	-
164	434386.90	2233225.64	Картометрический	0,1	-
165	434383.94	2233226.66	Картометрический	0,1	-
166	434381.11	2233227.00	Картометрический	0,1	-
167	434405.75	2233207.24	Картометрический	0,1	-
168	434430.59	2233196.74	Картометрический	0,1	-
169	434429.53	2233188.17	Картометрический	0,1	-
170	434441.00	2233178.97	Картометрический	0,1	-
171	434441.45	2233182.64	Картометрический	0,1	-
172	434443.35	2233197.64	Картометрический	0,1	-
173	434444.77	2233204.72	Картометрический	0,1	-
174	434447.22	2233213.06	Картометрический	0,1	-
175	434451.08	2233223.46	Картометрический	0,1	-
176	434458.66	2233243.66	Картометрический	0,1	-
177	434462.61	2233254.21	Картометрический	0,1	-
178	434467.51	2233266.38	Картометрический	0,1	-
179	434473.98	2233278.18	Картометрический	0,1	-
180	434480.33	2233289.14	Картометрический	0,1	-
181	434492.89	2233310.82	Картометрический	0,1	-
182	434506.37	2233334.07	Картометрический	0,1	-
183	434510.00	2233340.11	Картометрический	0,1	-
184	434513.54	2233344.12	Картометрический	0,1	-
185	434517.55	2233347.16	Картометрический	0,1	-
186	434521.92	2233349.32	Картометрический	0,1	-
187	434526.10	2233350.52	Картометрический	0,1	-
188	434530.43	2233351.01	Картометрический	0,1	-
189	434534.99	2233350.74	Картометрический	0,1	-
190	434539.22	2233349.74	Картометрический	0,1	-
191	434543.09	2233348.13	Картометрический	0,1	-
192	434549.75	2233343.92	Картометрический	0,1	-
193	434573.29	2233328.40	Картометрический	0,1	-
194	434558.11	2233301.58	Картометрический	0,1	-

Страница 2942/3236, документ 573af594a40d0f29e616b139611b0587 подписан 01.09.2025, опубликован 01.09.2025 в сетевом издании "РАММЕДИА", тел. +7 (496) 463-12-67, ramnews.ru

Раздел 2

Сведения о местоположении границ объекта

Обозначение характерных точек границ	Координаты, м		Метод определения координат характерной точки	Средняя квадратическая погрешность положения характерной точки (Mt), м	Описание обозначения точки на местности (при наличии)
	X	Y			
1	2	3	4	5	6
195	434546.15	2233280.46	Картометрический	0,1	-
196	434535.85	2233262.27	Картометрический	0,1	-
197	434530.76	2233253.26	Картометрический	0,1	-
198	434525.97	2233244.40	Картометрический	0,1	-
199	434521.35	2233234.94	Картометрический	0,1	-
200	434517.32	2233225.75	Картометрический	0,1	-
201	434513.93	2233217.16	Картометрический	0,1	-
202	434510.54	2233207.49	Картометрический	0,1	-
203	434507.82	2233198.63	Картометрический	0,1	-
204	434505.34	2233189.35	Картометрический	0,1	-
205	434503.47	2233181.21	Картометрический	0,1	-
206	434501.70	2233172.06	Картометрический	0,1	-
207	434500.06	2233161.19	Картометрический	0,1	-
208	434498.91	2233150.57	Картометрический	0,1	-
209	434498.17	2233138.79	Картометрический	0,1	-
210	434497.93	2233133.31	Картометрический	0,1	-
211	434506.76	2233126.23	Картометрический	0,1	-
212	434506.80	2233128.57	Картометрический	0,1	-
213	434507.17	2233138.76	Картометрический	0,1	-
214	434507.75	2233148.32	Картометрический	0,1	-
215	434509.00	2233160.16	Картометрический	0,1	-
216	434510.22	2233168.47	Картометрический	0,1	-
217	434512.07	2233178.37	Картометрический	0,1	-
218	434514.48	2233188.80	Картометрический	0,1	-
219	434517.35	2233199.14	Картометрический	0,1	-
220	434520.31	2233208.30	Картометрический	0,1	-
221	434524.01	2233218.31	Картометрический	0,1	-
222	434527.88	2233227.53	Картометрический	0,1	-
223	434533.28	2233238.92	Картометрический	0,1	-
224	434539.28	2233250.04	Картометрический	0,1	-
225	434552.73	2233273.81	Картометрический	0,1	-
226	434566.47	2233298.09	Картометрический	0,1	-
227	434580.82	2233323.44	Картометрический	0,1	-
228	434605.92	2233306.89	Картометрический	0,1	-
229	434631.02	2233290.35	Картометрический	0,1	-
230	434619.35	2233266.64	Картометрический	0,1	-
231	434607.85	2233243.29	Картометрический	0,1	-
232	434596.84	2233220.74	Картометрический	0,1	-
233	434592.30	2233210.33	Картометрический	0,1	-
234	434588.45	2233200.31	Картометрический	0,1	-

Страница 2943/3236, документ 573af594a40d0f29e616b139611b0587 подписан 01.09.2025, опубликован 01.09.2025 в сетевом издании "РАММЕДИА", тел. +7 (496) 463-12-67, ramnews.ru

Раздел 2

Сведения о местоположении границ объекта

Обозначение характерных точек границ	Координаты, м		Метод определения координат характерной точки	Средняя квадратическая погрешность положения характерной точки (Mt), м	Описание обозначения точки на местности (при наличии)
	X	Y			
1	2	3	4	5	6
235	434585.56	2233191.79	Картометрический	0,1	-
236	434582.84	2233182.75	Картометрический	0,1	-
237	434580.71	2233174.63	Картометрический	0,1	-
238	434578.78	2233166.13	Картометрический	0,1	-
239	434577.18	2233157.76	Картометрический	0,1	-
240	434575.72	2233148.29	Картометрический	0,1	-
241	434574.80	2233140.61	Картометрический	0,1	-
242	434574.10	2233132.66	Картометрический	0,1	-
243	434573.59	2233123.18	Картометрический	0,1	-
244	434573.44	2233114.07	Картометрический	0,1	-
245	434573.59	2233105.41	Картометрический	0,1	-
246	434574.08	2233096.24	Картометрический	0,1	-
247	434575.14	2233084.99	Картометрический	0,1	-
248	434576.40	2233075.08	Картометрический	0,1	-
249	434571.21	2233074.54	Картометрический	0,1	-
250	434587.82	2233061.22	Картометрический	0,1	-
251	434607.65	2233063.34	Картометрический	0,1	-
252	434628.94	2233065.62	Картометрический	0,1	-
253	434649.51	2233067.82	Картометрический	0,1	-
254	434652.37	2233052.55	Картометрический	0,1	-
255	434655.93	2233038.20	Картометрический	0,1	-
256	434659.00	2233027.97	Картометрический	0,1	-
257	434663.72	2233014.61	Картометрический	0,1	-
258	434667.32	2233005.72	Картометрический	0,1	-
259	434673.39	2232992.59	Картометрический	0,1	-
260	434706.21	2232966.27	Картометрический	0,1	-
261	434699.67	2232976.37	Картометрический	0,1	-
262	434693.96	2232985.82	Картометрический	0,1	-
263	434688.55	2232995.79	Картометрический	0,1	-
264	434683.38	2233006.49	Картометрический	0,1	-
265	434677.97	2233019.34	Картометрический	0,1	-
266	434674.41	2233029.15	Картометрический	0,1	-
267	434671.11	2233039.64	Картометрический	0,1	-
268	434667.76	2233052.47	Картометрический	0,1	-
269	434665.30	2233064.36	Картометрический	0,1	-
270	434663.30	2233076.89	Картометрический	0,1	-
271	434661.74	2233087.85	Картометрический	0,1	-
272	434660.71	2233099.12	Картометрический	0,1	-
273	434660.30	2233110.40	Картометрический	0,1	-
274	434660.54	2233122.34	Картометрический	0,1	-

Страница 2944/3236, документ 573af594a40d0f29e616b139611b0587 подписан 01.09.2025, опубликован 01.09.2025 в сетевом издании "РАММЕДИА", тел. +7 (496) 463-12-67, ramnews.ru

Раздел 2

Сведения о местоположении границ объекта

Обозначение характерных точек границ	Координаты, м		Метод определения координат характерной точки	Средняя квадратическая погрешность положения характерной точки (Mt), м	Описание обозначения точки на местности (при наличии)
	X	Y			
1	2	3	4	5	6
275	434661.28	2233132.33	Картометрический	0,1	-
276	434662.79	2233144.11	Картометрический	0,1	-
277	434664.68	2233154.40	Картометрический	0,1	-
278	434667.52	2233166.15	Картометрический	0,1	-
279	434670.56	2233176.28	Картометрический	0,1	-
280	434674.27	2233186.62	Картометрический	0,1	-
281	434678.57	2233196.83	Картометрический	0,1	-
282	434684.98	2233209.73	Картометрический	0,1	-
283	434691.69	2233221.40	Картометрический	0,1	-
284	434698.05	2233232.18	Картометрический	0,1	-
285	434703.99	2233242.25	Картометрический	0,1	-
286	434728.97	2233225.78	Картометрический	0,1	-
287	434754.79	2233208.76	Картометрический	0,1	-
288	434748.65	2233199.36	Картометрический	0,1	-
289	434743.18	2233189.90	Картометрический	0,1	-
290	434739.20	2233182.06	Картометрический	0,1	-
291	434734.06	2233170.20	Картометрический	0,1	-
292	434731.21	2233162.38	Картометрический	0,1	-
293	434728.65	2233154.17	Картометрический	0,1	-
294	434726.18	2233144.51	Картометрический	0,1	-
295	434724.58	2233136.60	Картометрический	0,1	-
296	434723.18	2233127.45	Картометрический	0,1	-
297	434722.23	2233117.81	Картометрический	0,1	-
298	434721.81	2233108.43	Картометрический	0,1	-
299	434721.92	2233097.76	Картометрический	0,1	-
300	434722.75	2233086.32	Картометрический	0,1	-
301	434724.20	2233075.64	Картометрический	0,1	-
302	434726.08	2233065.98	Картометрический	0,1	-
303	434728.68	2233055.64	Картометрический	0,1	-
304	434732.07	2233045.18	Картометрический	0,1	-
305	434735.69	2233035.82	Картометрический	0,1	-
306	434740.73	2233024.86	Картометрический	0,1	-
307	434745.99	2233015.12	Картометрический	0,1	-
308	434751.41	2233006.37	Картометрический	0,1	-
309	434758.20	2232996.79	Картометрический	0,1	-
310	434764.42	2232989.06	Картометрический	0,1	-
311	434772.12	2232980.57	Картометрический	0,1	-
312	434780.09	2232972.82	Картометрический	0,1	-
313	434788.60	2232965.53	Картометрический	0,1	-
314	434796.81	2232959.31	Картометрический	0,1	-

Страница 2945/3236, документ 573af594a40d0f29e616b139611b0587 подписан 01.09.2025, опубликован 01.09.2025 в сетевом издании "РАММЕДИА", тел. +7 (496) 463-12-67, ramnews.ru

Раздел 2

Сведения о местоположении границ объекта

Обозначение характерных точек границ	Координаты, м		Метод определения координат характерной точки	Средняя квадратическая погрешность положения характерной точки (Mt), м	Описание обозначения точки на местности (при наличии)
	X	Y			
1	2	3	4	5	6
315	434778.50	2232932.06	Картометрический	0,1	-
316	434768.09	2232916.64	Картометрический	0,1	-
317	434777.88	2232908.79	Картометрический	0,1	-
318	434788.23	2232924.13	Картометрический	0,1	-
319	434807.19	2232952.35	Картометрический	0,1	-
320	434819.67	2232945.01	Картометрический	0,1	-
321	434830.92	2232939.46	Картометрический	0,1	-
322	434843.45	2232934.34	Картометрический	0,1	-
323	434854.79	2232930.61	Картометрический	0,1	-
324	434867.49	2232927.37	Картометрический	0,1	-
325	434880.62	2232925.00	Картометрический	0,1	-
326	434895.06	2232923.52	Картометрический	0,1	-
327	434909.06	2232923.17	Картометрический	0,1	-
328	434924.30	2232924.00	Картометрический	0,1	-
329	434927.68	2232913.57	Картометрический	0,1	-
330	434931.81	2232904.23	Картометрический	0,1	-
331	434936.56	2232895.89	Картометрический	0,1	-
332	434942.52	2232887.55	Картометрический	0,1	-
333	434947.16	2232882.15	Картометрический	0,1	-
334	434953.61	2232875.80	Картометрический	0,1	-
335	434960.72	2232869.96	Картометрический	0,1	-
336	434980.46	2232854.73	Картометрический	0,1	-
337	434989.59	2232848.56	Картометрический	0,1	-
338	435000.01	2232842.33	Картометрический	0,1	-
339	435010.21	2232837.01	Картометрический	0,1	-
340	435018.57	2232833.16	Картометрический	0,1	-
341	435036.43	2232825.76	Картометрический	0,1	-
342	435053.69	2232818.65	Картометрический	0,1	-
343	435068.48	2232812.55	Картометрический	0,1	-
344	435098.89	2232800.00	Картометрический	0,1	-
345	435092.24	2232780.51	Картометрический	0,1	-
346	435089.41	2232770.64	Картометрический	0,1	-
347	435087.14	2232761.67	Картометрический	0,1	-
348	435084.81	2232750.90	Картометрический	0,1	-
349	435082.91	2232740.14	Картометрический	0,1	-
350	435080.85	2232726.54	Картометрический	0,1	-
351	435078.12	2232725.83	Картометрический	0,1	-
352	435075.05	2232724.19	Картометрический	0,1	-
353	435072.67	2232722.02	Картометрический	0,1	-
354	435061.56	2232725.97	Картометрический	0,1	-

Страница 2946/3236, документ 573af594a40d0f29e616b139611b0587 подписан 01.09.2025, опубликован 01.09.2025 в сетевом издании "РАММЕДИА", тел. +7 (496) 463-12-67, ramnews.ru

Раздел 2

Сведения о местоположении границ объекта

Обозначение характерных точек границ	Координаты, м		Метод определения координат характерной точки	Средняя квадратическая погрешность положения характерной точки (Mt), м	Описание обозначения точки на местности (при наличии)
	X	Y			
1	2	3	4	5	6
355	435051.01	2232730.15	Картометрический	0,1	-
356	435041.25	2232734.81	Картометрический	0,1	-
357	435031.52	2232740.28	Картометрический	0,1	-
358	435022.68	2232746.05	Картометрический	0,1	-
359	435005.07	2232758.24	Картометрический	0,1	-
360	434987.46	2232770.44	Картометрический	0,1	-
361	434977.57	2232776.83	Картометрический	0,1	-
362	434968.29	2232781.93	Картометрический	0,1	-
363	434957.54	2232786.87	Картометрический	0,1	-
364	434946.69	2232791.29	Картометрический	0,1	-
365	434923.79	2232800.67	Картометрический	0,1	-
366	434913.18	2232805.69	Картометрический	0,1	-
367	434900.92	2232812.55	Картометрический	0,1	-
368	434888.75	2232819.87	Картометрический	0,1	-
369	434942.44	2232776.81	Картометрический	0,1	-
370	434949.84	2232773.81	Картометрический	0,1	-
371	434956.72	2232770.86	Картометрический	0,1	-
372	434965.54	2232766.42	Картометрический	0,1	-
373	434974.28	2232761.20	Картометрический	0,1	-
374	434981.36	2232756.42	Картометрический	0,1	-
375	434996.84	2232745.70	Картометрический	0,1	-
376	435009.74	2232736.77	Картометрический	0,1	-
377	435020.73	2232729.33	Картометрический	0,1	-
378	435015.83	2232717.95	Картометрический	0,1	-
379	435015.19	2232716.61	Картометрический	0,1	-
380	435011.98	2232718.00	Картометрический	0,1	-
381	435010.20	2232713.90	Картометрический	0,1	-
382	435016.21	2232711.34	Картометрический	0,1	-
383	435030.96	2232700.70	Картометрический	0,1	-
384	435032.07	2232704.92	Картометрический	0,1	-
385	435025.12	2232710.50	Картометрический	0,1	-
386	435025.73	2232712.01	Картометрический	0,1	-
387	435023.44	2232713.01	Картометрический	0,1	-
388	435028.51	2232724.65	Картометрический	0,1	-
389	435033.09	2232722.15	Картометрический	0,1	-
390	435041.04	2232718.20	Картометрический	0,1	-
391	435047.77	2232715.22	Картометрический	0,1	-
392	435057.34	2232711.55	Картометрический	0,1	-
393	435068.44	2232707.61	Картометрический	0,1	-
394	435069.90	2232704.74	Картометрический	0,1	-

Страница 2947/3236, документ 573af594a40d0f29e616b139611b0587 подписан 01.09.2025, опубликован 01.09.2025 в сетевом издании "РАММЕДИА", тел. +7 (496) 463-12-67, ramnews.ru

Раздел 2

Сведения о местоположении границ объекта

Обозначение характерных точек границ	Координаты, м		Метод определения координат характерной точки	Средняя квадратическая погрешность положения характерной точки (Mt), м	Описание обозначения точки на местности (при наличии)
	X	Y			
1	2	3	4	5	6
395	435073.05	2232701.22	Картометрический	0,1	-
396	435076.71	2232698.98	Картометрический	0,1	-
397	435074.92	2232687.08	Картометрический	0,1	-
398	435072.70	2232672.34	Картометрический	0,1	-
399	435080.83	2232665.82	Картометрический	0,1	-
400	435102.10	2232808.39	Картометрический	0,1	-
401	435079.13	2232817.89	Картометрический	0,1	-
402	435058.09	2232826.57	Картометрический	0,1	-
403	435034.46	2232836.31	Картометрический	0,1	-
404	435018.30	2232843.14	Картометрический	0,1	-
405	435014.32	2232845.02	Картометрический	0,1	-
406	435007.00	2232848.77	Картометрический	0,1	-
407	434999.28	2232853.15	Картометрический	0,1	-
408	434991.41	2232858.11	Картометрический	0,1	-
409	434983.12	2232863.92	Картометрический	0,1	-
410	434969.94	2232874.16	Картометрический	0,1	-
411	434961.73	2232880.67	Картометрический	0,1	-
412	434954.27	2232887.73	Картометрический	0,1	-
413	434947.85	2232895.38	Картометрический	0,1	-
414	434941.86	2232904.52	Картометрический	0,1	-
415	434936.54	2232915.61	Картометрический	0,1	-
416	434933.36	2232925.10	Картометрический	0,1	-
417	434944.64	2232927.11	Картометрический	0,1	-
418	434957.64	2232930.36	Картометрический	0,1	-
419	434967.44	2232933.48	Картометрический	0,1	-
420	434979.88	2232938.35	Картометрический	0,1	-
421	434990.80	2232943.52	Картометрический	0,1	-
422	435000.96	2232949.16	Картометрический	0,1	-
423	435018.02	2232935.32	Картометрический	0,1	-
424	435032.55	2232923.53	Картометрический	0,1	-
425	435039.74	2232917.70	Картометрический	0,1	-
426	435044.96	2232914.06	Картометрический	0,1	-
427	435062.69	2232904.28	Картометрический	0,1	-
428	435080.57	2232894.52	Картометрический	0,1	-
429	435096.32	2232885.93	Картометрический	0,1	-
430	435111.89	2232877.43	Картометрический	0,1	-
431	435112.36	2232877.17	Картометрический	0,1	-
432	435113.77	2232886.62	Картометрический	0,1	-
433	435109.10	2232889.21	Картометрический	0,1	-
434	435088.89	2232900.24	Картометрический	0,1	-

Страница 2948/3236, документ 573af594a40d0f29e616b139611b0587 подписан 01.09.2025, опубликован 01.09.2025 в сетевом издании "РАММЕДИА", тел. +7 (496) 463-12-67, ramnews.ru

Раздел 2

Сведения о местоположении границ объекта

Обозначение характерных точек границ	Координаты, м		Метод определения координат характерной точки	Средняя квадратическая погрешность положения характерной точки (Mt), м	Описание обозначения точки на местности (при наличии)
	X	Y			
1	2	3	4	5	6
435	435068.31	2232911.47	Картометрический	0,1	-
436	435053.10	2232919.75	Картометрический	0,1	-
437	435047.95	2232922.84	Картометрический	0,1	-
438	435043.19	2232926.48	Картометрический	0,1	-
439	435028.83	2232938.13	Картометрический	0,1	-
440	435009.02	2232954.23	Картометрический	0,1	-
441	435018.93	2232961.37	Картометрический	0,1	-
442	435028.60	2232969.37	Картометрический	0,1	-
443	435037.07	2232977.36	Картометрический	0,1	-
444	435044.44	2232985.21	Картометрический	0,1	-
445	435052.13	2232994.49	Картометрический	0,1	-
446	435058.65	2233003.46	Картометрический	0,1	-
447	435061.01	2233006.92	Картометрический	0,1	-
448	435082.37	2232992.84	Картометрический	0,1	-
449	435102.39	2232979.64	Картометрический	0,1	-
450	435121.31	2232967.17	Картометрический	0,1	-
451	435125.39	2232964.51	Картометрический	0,1	-
452	435127.42	2232978.12	Картометрический	0,1	-
453	435116.23	2232985.49	Картометрический	0,1	-
454	435091.57	2233001.75	Картометрический	0,1	-
455	435065.11	2233019.19	Картометрический	0,1	-
456	435038.24	2233036.90	Картометрический	0,1	-
457	435013.05	2233053.51	Картометрический	0,1	-
458	434987.15	2233070.57	Картометрический	0,1	-
459	434962.53	2233086.81	Картометрический	0,1	-
460	434938.50	2233102.64	Картометрический	0,1	-
461	434914.27	2233118.61	Картометрический	0,1	-
462	434909.12	2233122.01	Картометрический	0,1	-
463	434883.65	2233138.80	Картометрический	0,1	-
464	434858.18	2233155.58	Картометрический	0,1	-
465	434832.68	2233172.40	Картометрический	0,1	-
466	434807.38	2233189.07	Картометрический	0,1	-
467	434781.66	2233206.02	Картометрический	0,1	-
468	434755.15	2233223.50	Картометрический	0,1	-
469	434730.43	2233239.79	Картометрический	0,1	-
470	434705.55	2233256.19	Картометрический	0,1	-
471	434680.76	2233272.53	Картометрический	0,1	-
472	434654.85	2233289.61	Картометрический	0,1	-
473	434630.44	2233305.70	Картометрический	0,1	-
474	434607.11	2233321.08	Картометрический	0,1	-

Страница 2949/3236, документ 573af594a40d0f29e616b139611b0587 подписан 01.09.2025, опубликован 01.09.2025 в сетевом издании "РАММЕДИА", тел. +7 (496) 463-12-67, ramnews.ru

Раздел 2

Сведения о местоположении границ объекта

Обозначение характерных точек границ	Координаты, м		Метод определения координат характерной точки	Средняя квадратическая погрешность положения характерной точки (Mt), м	Описание обозначения точки на местности (при наличии)
	X	Y			
1	2	3	4	5	6
475	434582.69	2233337.18	Картометрический	0,1	-
476	434558.36	2233353.21	Картометрический	0,1	-
477	434550.59	2233358.27	Картометрический	0,1	-
478	434543.54	2233361.48	Картометрический	0,1	-
479	434535.80	2233363.24	Картометрический	0,1	-
480	434528.76	2233363.44	Картометрический	0,1	-
481	434521.37	2233362.25	Картометрический	0,1	-
482	434515.37	2233360.12	Картометрический	0,1	-
483	434509.15	2233356.59	Картометрический	0,1	-
484	434503.76	2233352.05	Картометрический	0,1	-
485	434498.88	2233345.90	Картометрический	0,1	-
486	434492.72	2233335.44	Картометрический	0,1	-
487	434470.15	2233344.15	Картометрический	0,1	-
488	434445.84	2233353.54	Картометрический	0,1	-
489	434435.94	2233357.36	Картометрический	0,1	-
490	434437.20	2233360.63	Картометрический	0,1	-
135	434423.20	2233366.03	Картометрический	0,1	-
491	435472.17	2232637.77	Картометрический	0,1	-
492	435470.61	2232628.48	Картометрический	0,1	-
493	435472.18	2232628.25	Картометрический	0,1	-
494	435472.31	2232628.96	Картометрический	0,1	-
495	435499.83	2232623.81	Картометрический	0,1	-
496	435500.11	2232625.38	Картометрический	0,1	-
497	435533.22	2232619.17	Картометрический	0,1	-
498	435616.70	2232606.48	Картометрический	0,1	-
499	435624.01	2232605.36	Картометрический	0,1	-
500	435624.04	2232605.49	Картометрический	0,1	-
501	435646.44	2232601.84	Картометрический	0,1	-
502	435740.79	2232587.61	Картометрический	0,1	-
503	435741.94	2232593.42	Картометрический	0,1	-
504	435732.85	2232595.10	Картометрический	0,1	-
505	435725.57	2232596.01	Картометрический	0,1	-
506	435721.04	2232596.57	Картометрический	0,1	-
507	435683.44	2232603.82	Картометрический	0,1	-
508	435665.44	2232607.10	Картометрический	0,1	-
509	435647.49	2232610.37	Картометрический	0,1	-
510	435641.11	2232611.52	Картометрический	0,1	-
511	435629.11	2232613.55	Картометрический	0,1	-
512	435610.74	2232616.64	Картометрический	0,1	-
513	435598.25	2232618.74	Картометрический	0,1	-

Страница 2950/3236, документ 573af594a40d0f29e616b139611b0587 подписан 01.09.2025, опубликован 01.09.2025 в сетевом издании "РАММЕДИА", тел. +7 (496) 463-12-67, ramnews.ru

Раздел 2

Сведения о местоположении границ объекта

Обозначение характерных точек границ	Координаты, м		Метод определения координат характерной точки	Средняя квадратическая погрешность положения характерной точки (Mt), м	Описание обозначения точки на местности (при наличии)
	X	Y			
1	2	3	4	5	6
514	435592.25	2232619.73	Картометрический	0,1	-
515	435573.17	2232622.88	Картометрический	0,1	-
516	435553.40	2232626.14	Картометрический	0,1	-
517	435545.04	2232627.28	Картометрический	0,1	-
518	435540.79	2232627.86	Картометрический	0,1	-
519	435536.46	2232628.45	Картометрический	0,1	-
520	435528.98	2232629.47	Картометрический	0,1	-
521	435521.42	2232630.50	Картометрический	0,1	-
522	435506.53	2232632.53	Картометрический	0,1	-
523	435489.33	2232635.16	Картометрический	0,1	-
491	435472.17	2232637.77	Картометрический	0,1	-
524	434430.90	2232645.13	Картометрический	0,1	-
525	434482.93	2232625.43	Картометрический	0,1	-
526	435011.23	2232425.45	Картометрический	0,1	-
527	435044.18	2232411.72	Картометрический	0,1	-
528	435213.52	2232348.93	Картометрический	0,1	-
529	435302.89	2232325.37	Картометрический	0,1	-
530	435458.84	2232300.96	Картометрический	0,1	-
531	435710.89	2232247.84	Картометрический	0,1	-
532	435858.21	2232228.08	Картометрический	0,1	-
533	436093.35	2232192.32	Картометрический	0,1	-
534	436428.98	2232150.39	Картометрический	0,1	-
535	436526.18	2232132.81	Картометрический	0,1	-
536	436551.48	2232125.71	Картометрический	0,1	-
537	436574.69	2232119.20	Картометрический	0,1	-
538	436712.17	2232059.75	Картометрический	0,1	-
539	436713.86	2232058.75	Картометрический	0,1	-
540	436755.97	2232033.87	Картометрический	0,1	-
541	436761.63	2232028.88	Картометрический	0,1	-
542	436795.96	2232000.75	Картометрический	0,1	-
543	436799.46	2231997.19	Картометрический	0,1	-
544	436812.50	2231983.90	Картометрический	0,1	-
545	436929.49	2231824.15	Картометрический	0,1	-
546	437012.42	2231723.12	Картометрический	0,1	-
547	437078.64	2231653.85	Картометрический	0,1	-
548	437090.95	2231640.76	Картометрический	0,1	-
549	437089.66	2231639.44	Картометрический	0,1	-
550	437089.11	2231640.04	Картометрический	0,1	-
551	437060.21	2231616.61	Картометрический	0,1	-
552	436886.32	2231540.51	Картометрический	0,1	-

Страница 2951/3236, документ 573af594a40d0f29e616b139611b0587 подписан 01.09.2025, опубликован 01.09.2025 в сетевом издании "РАММЕДИА", тел. +7 (496) 463-12-67, ramnews.ru

Раздел 2

Сведения о местоположении границ объекта

Обозначение характерных точек границ	Координаты, м		Метод определения координат характерной точки	Средняя квадратическая погрешность положения характерной точки (Mt), м	Описание обозначения точки на местности (при наличии)
	X	Y			
1	2	3	4	5	6
553	436869.20	2231587.88	Картометрический	0,1	-
554	436844.13	2231577.00	Картометрический	0,1	-
555	436805.72	2231564.87	Картометрический	0,1	-
556	436801.74	2231575.50	Картометрический	0,1	-
557	436728.24	2231645.07	Картометрический	0,1	-
558	436692.73	2231680.06	Картометрический	0,1	-
559	436699.87	2231683.72	Картометрический	0,1	-
560	436708.53	2231694.16	Картометрический	0,1	-
561	436712.85	2231708.43	Картометрический	0,1	-
562	436708.01	2231733.35	Картометрический	0,1	-
563	436685.89	2231721.66	Картометрический	0,1	-
564	436670.61	2231709.70	Картометрический	0,1	-
565	436652.28	2231696.97	Картометрический	0,1	-
566	436646.95	2231693.86	Картометрический	0,1	-
567	436643.79	2231692.01	Картометрический	0,1	-
568	436652.96	2231679.28	Картометрический	0,1	-
569	436531.87	2231586.87	Картометрический	0,1	-
570	436510.00	2231558.87	Картометрический	0,1	-
571	436509.18	2231559.48	Картометрический	0,1	-
572	436499.38	2231530.36	Картометрический	0,1	-
573	436541.17	2231502.29	Картометрический	0,1	-
574	436552.38	2231494.76	Картометрический	0,1	-
575	436556.67	2231493.26	Картометрический	0,1	-
576	436573.84	2231481.15	Картометрический	0,1	-
577	436695.08	2231394.24	Картометрический	0,1	-
578	436719.38	2231376.85	Картометрический	0,1	-
579	436696.08	2231344.32	Картометрический	0,1	-
580	436785.02	2231280.62	Картометрический	0,1	-
581	436781.51	2231275.19	Картометрический	0,1	-
582	436780.59	2231264.58	Картометрический	0,1	-
583	436780.26	2231260.77	Картометрический	0,1	-
584	436785.04	2231253.45	Картометрический	0,1	-
585	436792.36	2231250.27	Картометрический	0,1	-
586	436819.66	2231226.60	Картометрический	0,1	-
587	436862.06	2231266.91	Картометрический	0,1	-
588	436867.57	2231281.03	Картометрический	0,1	-
589	436945.91	2231368.94	Картометрический	0,1	-
590	437017.22	2231291.24	Картометрический	0,1	-
591	436934.70	2231207.81	Картометрический	0,1	-
592	436927.04	2231200.05	Картометрический	0,1	-

Страница 2952/3236, документ 573af594a40d0f29e616b139611b0587 подписан 01.09.2025, опубликован 01.09.2025 в сетевом издании "РАММЕДИА", тел. +7 (496) 463-12-67, ramnews.ru

Раздел 2

Сведения о местоположении границ объекта

Обозначение характерных точек границ	Координаты, м		Метод определения координат характерной точки	Средняя квадратическая погрешность положения характерной точки (Mt), м	Описание обозначения точки на местности (при наличии)
	X	Y			
1	2	3	4	5	6
593	436980.90	2231144.60	Картометрический	0,1	-
594	436931.08	2231094.74	Картометрический	0,1	-
595	436872.16	2231156.06	Картометрический	0,1	-
596	436811.67	2231219.00	Картометрический	0,1	-
597	436773.03	2231256.87	Картометрический	0,1	-
598	436764.08	2231265.63	Картометрический	0,1	-
599	436688.64	2231333.83	Картометрический	0,1	-
600	436579.16	2231414.34	Картометрический	0,1	-
601	436525.26	2231453.03	Картометрический	0,1	-
602	436513.49	2231461.47	Картометрический	0,1	-
603	436404.16	2231530.10	Картометрический	0,1	-
604	436266.15	2231612.41	Картометрический	0,1	-
605	436240.30	2231629.01	Картометрический	0,1	-
606	436193.24	2231655.07	Картометрический	0,1	-
607	436162.34	2231670.42	Картометрический	0,1	-
608	436036.57	2231732.89	Картометрический	0,1	-
609	436033.20	2231727.35	Картометрический	0,1	-
610	435824.17	2231826.74	Картометрический	0,1	-
611	435626.43	2231895.24	Картометрический	0,1	-
612	435530.02	2231928.82	Картометрический	0,1	-
613	435518.72	2231932.13	Картометрический	0,1	-
614	434956.64	2232103.77	Картометрический	0,1	-
615	434900.76	2232121.20	Картометрический	0,1	-
616	434855.42	2232134.79	Картометрический	0,1	-
617	434473.79	2232251.14	Картометрический	0,1	-
618	434442.78	2232260.59	Картометрический	0,1	-
619	434435.33	2232264.51	Картометрический	0,1	-
620	434420.83	2232268.47	Картометрический	0,1	-
621	434429.72	2232632.71	Картометрический	0,1	-
524	434430.90	2232645.13	Картометрический	0,1	-
622	436532.09	2232093.23	Картометрический	0,1	-
623	436517.07	2232049.66	Картометрический	0,1	-
624	436508.39	2232035.37	Картометрический	0,1	-
625	436502.83	2232030.48	Картометрический	0,1	-
626	436494.60	2232016.96	Картометрический	0,1	-
627	436475.36	2231989.60	Картометрический	0,1	-
628	436464.87	2231974.67	Картометрический	0,1	-
629	436444.78	2231955.53	Картометрический	0,1	-
630	436428.35	2231973.59	Картометрический	0,1	-
631	436400.45	2231960.00	Картометрический	0,1	-

Страница 2953/3236, документ 573af594a40d0f29e616b139611b0587 подписан 01.09.2025, опубликован 01.09.2025 в сетевом издании "РАММЕДИА", тел. +7 (496) 463-12-67, ramnews.ru

Раздел 2

Сведения о местоположении границ объекта

Обозначение характерных точек границ	Координаты, м		Метод определения координат характерной точки	Средняя квадратическая погрешность положения характерной точки (Mt), м	Описание обозначения точки на местности (при наличии)
	X	Y			
1	2	3	4	5	6
632	436394.97	2231957.73	Картометрический	0,1	-
633	436395.41	2231955.89	Картометрический	0,1	-
634	436397.20	2231955.00	Картометрический	0,1	-
635	436390.29	2231929.24	Картометрический	0,1	-
636	436350.62	2231901.29	Картометрический	0,1	-
637	436302.92	2231898.00	Картометрический	0,1	-
638	436242.09	2231851.02	Картометрический	0,1	-
639	436243.04	2231850.59	Картометрический	0,1	-
640	436259.78	2231842.98	Картометрический	0,1	-
641	436291.54	2231828.55	Картометрический	0,1	-
642	436296.89	2231826.12	Картометрический	0,1	-
643	436292.97	2231819.65	Картометрический	0,1	-
644	436231.42	2231718.07	Картометрический	0,1	-
645	436238.12	2231713.67	Картометрический	0,1	-
646	436273.52	2231690.41	Картометрический	0,1	-
647	436283.61	2231707.14	Картометрический	0,1	-
648	436296.88	2231717.60	Картометрический	0,1	-
649	436309.15	2231726.51	Картометрический	0,1	-
650	436325.32	2231747.05	Картометрический	0,1	-
651	436333.31	2231766.54	Картометрический	0,1	-
652	436362.11	2231792.76	Картометрический	0,1	-
653	436384.02	2231803.47	Картометрический	0,1	-
654	436396.25	2231815.18	Картометрический	0,1	-
655	436408.28	2231821.20	Картометрический	0,1	-
656	436413.35	2231833.78	Картометрический	0,1	-
657	436428.48	2231824.52	Картометрический	0,1	-
658	436440.64	2231821.20	Картометрический	0,1	-
659	436459.03	2231845.07	Картометрический	0,1	-
660	436469.41	2231835.55	Картометрический	0,1	-
661	436467.63	2231842.61	Картометрический	0,1	-
662	436465.20	2231852.26	Картометрический	0,1	-
663	436457.17	2231863.84	Картометрический	0,1	-
664	436457.93	2231892.40	Картометрический	0,1	-
665	436464.56	2231905.41	Картометрический	0,1	-
666	436460.48	2231909.99	Картометрический	0,1	-
667	436464.03	2231912.80	Картометрический	0,1	-
668	436486.22	2231928.61	Картометрический	0,1	-
669	436486.73	2231938.29	Картометрический	0,1	-
670	436497.16	2231954.83	Картометрический	0,1	-
671	436515.80	2231973.19	Картометрический	0,1	-

Страница 2954/3236, документ 573af594a40d0f29e616b139611b0587 подписан 01.09.2025, опубликован 01.09.2025 в сетевом издании "РАММЕДИА", тел. +7 (496) 463-12-67, ramnews.ru

Раздел 2

Сведения о местоположении границ объекта

Обозначение характерных точек границ	Координаты, м		Метод определения координат характерной точки	Средняя квадратическая погрешность положения характерной точки (Mt), м	Описание обозначения точки на местности (при наличии)
	X	Y			
1	2	3	4	5	6
672	436527.51	2231998.43	Картометрический	0,1	-
673	436535.15	2232021.87	Картометрический	0,1	-
674	436548.65	2232041.23	Картометрический	0,1	-
675	436558.85	2232076.91	Картометрический	0,1	-
622	436532.09	2232093.23	Картометрический	0,1	-
676	436328.98	2231697.23	Картометрический	0,1	-
677	436307.73	2231668.94	Картометрический	0,1	-
678	436305.95	2231670.39	Картометрический	0,1	-
679	436304.18	2231667.87	Картометрический	0,1	-
680	436331.93	2231647.22	Картометрический	0,1	-
681	436333.16	2231648.86	Картометрический	0,1	-
682	436333.17	2231648.87	Картометрический	0,1	-
683	436355.41	2231678.44	Картометрический	0,1	-
676	436328.98	2231697.23	Картометрический	0,1	-
684	436470.57	2231834.48	Картометрический	0,1	-
685	436485.64	2231820.65	Картометрический	0,1	-
686	436467.69	2231800.29	Картометрический	0,1	-
687	436496.14	2231784.12	Картометрический	0,1	-
688	436507.32	2231806.99	Картометрический	0,1	-
689	436504.35	2231808.75	Картометрический	0,1	-
690	436483.22	2231826.06	Картометрический	0,1	-
684	436470.57	2231834.48	Картометрический	0,1	-
691	436172.96	2231818.92	Картометрический	0,1	-
692	436141.89	2231797.80	Картометрический	0,1	-
693	436102.62	2231775.22	Картометрический	0,1	-
694	436083.32	2231773.82	Картометрический	0,1	-
695	436083.98	2231766.75	Картометрический	0,1	-
696	436104.82	2231768.31	Картометрический	0,1	-
697	436145.51	2231791.71	Картометрический	0,1	-
698	436168.10	2231806.57	Картометрический	0,1	-
699	436176.79	2231810.29	Картометрический	0,1	-
691	436172.96	2231818.92	Картометрический	0,1	-
700	436571.32	2231768.78	Картометрический	0,1	-
701	436516.43	2231801.54	Картометрический	0,1	-
702	436537.11	2231785.50	Картометрический	0,1	-
703	436549.13	2231776.19	Картометрический	0,1	-
704	436577.40	2231753.68	Картометрический	0,1	-
705	436570.30	2231743.79	Картометрический	0,1	-
706	436569.45	2231743.55	Картометрический	0,1	-
707	436568.91	2231742.95	Картометрический	0,1	-

Страница 2955/3236, документ 573af594a40d0f29e616b139611b0587 подписан 01.09.2025, опубликован 01.09.2025 в сетевом издании "РАММЕДИА", тел. +7 (496) 463-12-67, ramnews.ru

Раздел 2

Сведения о местоположении границ объекта

Обозначение характерных точек границ	Координаты, м		Метод определения координат характерной точки	Средняя квадратическая погрешность положения характерной точки (Mt), м	Описание обозначения точки на местности (при наличии)
	X	Y			
1	2	3	4	5	6
708	436568.80	2231742.82	Картометрический	0,1	-
709	436578.53	2231737.29	Картометрический	0,1	-
710	436579.39	2231738.31	Картометрический	0,1	-
711	436580.44	2231739.62	Картометрический	0,1	-
712	436584.08	2231742.08	Картометрический	0,1	-
713	436586.06	2231742.11	Картометрический	0,1	-
714	436589.62	2231739.32	Картометрический	0,1	-
715	436600.61	2231730.34	Картометрический	0,1	-
716	436607.60	2231724.66	Картометрический	0,1	-
717	436607.77	2231725.70	Картометрический	0,1	-
718	436587.09	2231746.37	Картометрический	0,1	-
719	436582.77	2231756.30	Картометрический	0,1	-
700	436571.32	2231768.78	Картометрический	0,1	-
720	436601.15	2231688.79	Картометрический	0,1	-
721	436576.40	2231665.47	Картометрический	0,1	-
722	436583.17	2231660.60	Картометрический	0,1	-
723	436598.00	2231671.72	Картометрический	0,1	-
720	436601.15	2231688.79	Картометрический	0,1	-
724	436468.14	2231542.37	Картометрический	0,1	-
725	436485.99	2231527.59	Картометрический	0,1	-
726	436486.34	2231527.97	Картометрический	0,1	-
724	436468.14	2231542.37	Картометрический	0,1	-
727	434765.23	2233201.88	Картометрический	0,1	-
728	434801.11	2233178.14	Картометрический	0,1	-
729	434822.00	2233164.46	Картометрический	0,1	-
730	435013.35	2233038.34	Картометрический	0,1	-
731	435050.58	2233013.80	Картометрический	0,1	-
732	435042.64	2233002.65	Картометрический	0,1	-
733	435034.74	2232993.11	Картометрический	0,1	-
734	435025.58	2232983.59	Картометрический	0,1	-
735	435016.22	2232975.27	Картометрический	0,1	-
736	435006.37	2232967.61	Картометрический	0,1	-
737	434995.34	2232960.51	Картометрический	0,1	-
738	434983.16	2232953.66	Картометрический	0,1	-
739	434971.16	2232948.24	Картометрический	0,1	-
740	434960.41	2232944.29	Картометрический	0,1	-
741	434949.49	2232941.09	Картометрический	0,1	-
742	434937.30	2232938.42	Картометрический	0,1	-
743	434924.99	2232936.63	Картометрический	0,1	-
744	434914.41	2232935.83	Картометрический	0,1	-

Страница 2956/3236, документ 573af594a40d0f29e616b139611b0587 подписан 01.09.2025, опубликован 01.09.2025 в сетевом издании "РАММЕДИА", тел. +7 (496) 463-12-67, ramnews.ru

Раздел 2

Сведения о местоположении границ объекта

Обозначение характерных точек границ	Координаты, м		Метод определения координат характерной точки	Средняя квадратическая погрешность положения характерной точки (Mt), м	Описание обозначения точки на местности (при наличии)
	X	Y			
1	2	3	4	5	6
745	434902.34	2232935.70	Картометрический	0,1	-
746	434890.75	2232936.39	Картометрический	0,1	-
747	434880.76	2232937.62	Картометрический	0,1	-
748	434868.19	2232940.02	Картометрический	0,1	-
749	434856.30	2232943.21	Картометрический	0,1	-
750	434844.64	2232947.25	Картометрический	0,1	-
751	434834.13	2232951.74	Картометрический	0,1	-
752	434822.03	2232957.98	Картометрический	0,1	-
753	434810.19	2232965.32	Картометрический	0,1	-
754	434797.93	2232974.08	Картометрический	0,1	-
755	434786.07	2232984.34	Картометрический	0,1	-
756	434777.40	2232993.21	Картометрический	0,1	-
757	434768.22	2233004.27	Картометрический	0,1	-
758	434761.39	2233013.95	Картометрический	0,1	-
759	434755.12	2233024.36	Картометрический	0,1	-
760	434749.03	2233036.49	Картометрический	0,1	-
761	434744.15	2233048.53	Картометрический	0,1	-
762	434740.76	2233059.00	Картометрический	0,1	-
763	434737.23	2233073.81	Картометрический	0,1	-
764	434735.06	2233088.83	Картометрический	0,1	-
765	434734.28	2233105.76	Картометрический	0,1	-
766	434735.03	2233120.83	Картометрический	0,1	-
767	434737.44	2233137.35	Картометрический	0,1	-
768	434740.69	2233150.81	Картометрический	0,1	-
769	434745.68	2233165.60	Картометрический	0,1	-
770	434751.01	2233177.78	Картометрический	0,1	-
771	434758.19	2233191.00	Картометрический	0,1	-
727	434765.23	2233201.88	Картометрический	0,1	-
772	434638.60	2233285.35	Картометрический	0,1	-
773	434665.34	2233267.73	Картометрический	0,1	-
774	434691.45	2233250.51	Картометрический	0,1	-
775	434678.33	2233228.27	Картометрический	0,1	-
776	434673.61	2233220.18	Картометрический	0,1	-
777	434669.17	2233211.89	Картометрический	0,1	-
778	434665.15	2233203.56	Картометрический	0,1	-
779	434661.12	2233194.16	Картометрический	0,1	-
780	434657.74	2233185.17	Картометрический	0,1	-
781	434654.69	2233175.82	Картометрический	0,1	-
782	434652.29	2233167.26	Картометрический	0,1	-
783	434650.20	2233158.44	Картометрический	0,1	-

Страница 2957/3236, документ 573af594a40d0f29e616b139611b0587 подписан 01.09.2025, опубликован 01.09.2025 в сетевом издании "РАММЕДИА", тел. +7 (496) 463-12-67, ramnews.ru

Раздел 2

Сведения о местоположении границ объекта

Обозначение характерных точек границ	Координаты, м		Метод определения координат характерной точки	Средняя квадратическая погрешность положения характерной точки (Mt), м	Описание обозначения точки на местности (при наличии)
	X	Y			
1	2	3	4	5	6
784	434648.61	2233150.26	Картометрический	0,1	-
785	434647.22	2233141.25	Картометрический	0,1	-
786	434646.01	2233129.99	Картометрический	0,1	-
787	434645.43	2233119.97	Картометрический	0,1	-
788	434645.29	2233110.84	Картометрический	0,1	-
789	434645.55	2233101.55	Картометрический	0,1	-
790	434646.18	2233092.45	Картометрический	0,1	-
791	434647.28	2233082.67	Картометрический	0,1	-
792	434616.34	2233079.36	Картометрический	0,1	-
793	434585.35	2233076.04	Картометрический	0,1	-
794	434584.00	2233086.69	Картометрический	0,1	-
795	434583.01	2233097.55	Картометрический	0,1	-
796	434582.47	2233110.26	Картометрический	0,1	-
797	434582.56	2233122.08	Картометрический	0,1	-
798	434583.30	2233134.80	Картометрический	0,1	-
799	434584.74	2233147.77	Картометрический	0,1	-
800	434586.97	2233161.21	Картометрический	0,1	-
801	434589.53	2233172.81	Картометрический	0,1	-
802	434592.83	2233184.88	Картометрический	0,1	-
803	434595.88	2233194.31	Картометрический	0,1	-
804	434599.64	2233204.46	Картометрический	0,1	-
805	434603.62	2233213.91	Картометрический	0,1	-
806	434612.58	2233232.52	Картометрический	0,1	-
807	434624.96	2233257.66	Картометрический	0,1	-
772	434638.60	2233285.35	Картометрический	0,1	-

3. Сведения о характерных точках части (частей) границы объекта

Обозначение характерных точек границ	Координаты, м		Метод определения координат характерной точки	Средняя квадратическая погрешность положения характерной точки (Mt), м	Описание обозначения точки на местности (при наличии)
	X	Y			
1	2	3	4	5	6
-	-	-	-	-	-

Страница 2958/3236, документ 573af594a40d0f29e616b139611b0587
подписан 01.09.2025, опубликован 01.09.2025 в сетевом
издании "РАММЕДИА", тел. +7 (496) 463-12-67, ramnews.ru

Раздел 3

Сведения о местоположении измененных (уточненных) границ объекта

1. Система координат -

2. Сведения о характерных точках границ объекта

Обозначение характерных точек границ	Существующие координаты, м		Измененные (уточненные) координаты, м		Метод определения координат характерной точки	Средняя квадратическая погрешность положения характерной точки (Mt), м	Описание обозначения точки на местности (при наличии)
	X	Y	X	Y			
1	2	3	4	5	6	7	8
-	-	-	-	-	-	-	

3. Сведения о характерных точках части (частей) границы объекта

Обозначение характерных точек границ	Существующие координаты, м		Измененные (уточненные) координаты, м		Метод определения координат характерной точки	Средняя квадратическая погрешность положения характерной точки (Mt), м	Описание обозначения точки на местности (при наличии)
	X	Y	X	Y			
1	2	3	4	5	6	7	8
-	-	-	-	-	-	-	

Страница 2959/3236, документ 573af594a40d0f29e616b139611b0587
подписан 01.09.2025, опубликован 01.09.2025 в сетевом
издании "РАММЕДИА", тел. +7 (496) 463-12-67, ramnews.ru

ГРАФИЧЕСКОЕ ОПИСАНИЕ
местоположения границ населенных пунктов, территориальных зон, особо охраняемых природных территорий, зон с особыми условиями использования территории

с. Малахово

(наименование объекта, местоположение границ которого описано (далее - объект))

Раздел 1

Сведения об объекте

№ п/п	Характеристики объекта	Описание характеристик
1	2	3
1.	Местоположение объекта	Московская область, Раменский муниципальный округ
2.	Площадь объекта +/- величина погрешности определения площади (Р +/- Дельта Р)	395111 кв. м ± 220 кв. м
3.	Иные характеристики объекта	

Страница 2960/3236, документ 573af594a40d0f29e616b139611b0587 подписан 01.09.2025, опубликован 01.09.2025 в сетевом издании "РАММЕДИА", тел. +7 (496) 463-12-67, ramnews.ru

Раздел 2

Сведения о местоположении границ объекта

1. Система координат МСК-50, зона 2

2. Сведения о характерных точках границ объекта

Обозначение характерных точек границ	Координаты, м		Метод определения координат характерной точки	Средняя квадратическая погрешность положения характерной точки (Mt), м	Описание обозначения точки на местности (при наличии)
	X	Y			
1	2	3	4	5	6
1	439145.95	2233986.53	Картометрический	0,1	-
2	439149.07	2234048.69	Картометрический	0,1	-
3	439151.34	2234056.42	Картометрический	0,1	-
4	439139.13	2234047.83	Картометрический	0,1	-
5	439153.02	2234098.58	Картометрический	0,1	-
6	439161.87	2234097.65	Картометрический	0,1	-
7	439166.63	2234108.79	Картометрический	0,1	-
8	439176.30	2234150.41	Картометрический	0,1	-
9	439182.99	2234202.45	Картометрический	0,1	-
10	439183.73	2234249.28	Картометрический	0,1	-
11	439181.50	2234276.79	Картометрический	0,1	-
12	439178.50	2234308.31	Картометрический	0,1	-
13	439173.15	2234340.50	Картометрический	0,1	-
14	439170.28	2234346.72	Картометрический	0,1	-
15	439171.18	2234348.74	Картометрический	0,1	-
16	439170.71	2234383.55	Картометрический	0,1	-
17	439169.10	2234393.49	Картометрический	0,1	-
18	439176.00	2234417.05	Картометрический	0,1	-
19	439194.68	2234433.70	Картометрический	0,1	-
20	439212.15	2234443.04	Картометрический	0,1	-
21	439244.64	2234443.86	Картометрический	0,1	-
22	439269.35	2234445.82	Картометрический	0,1	-
23	439268.06	2234454.03	Картометрический	0,1	-
24	439281.42	2234455.49	Картометрический	0,1	-
25	439287.62	2234458.36	Картометрический	0,1	-
26	439286.73	2234463.98	Картометрический	0,1	-
27	439286.45	2234465.75	Картометрический	0,1	-
28	439286.44	2234465.83	Картометрический	0,1	-
29	439285.26	2234472.95	Картометрический	0,1	-
30	439282.65	2234488.62	Картометрический	0,1	-
31	439282.63	2234488.75	Картометрический	0,1	-
32	439280.92	2234498.23	Картометрический	0,1	-
33	439283.19	2234501.41	Картометрический	0,1	-
34	439271.02	2234545.59	Картометрический	0,1	-
35	439256.41	2234575.51	Картометрический	0,1	-

Страница 2961/3236, документ 573af594a40d0f29e616b139611b0587 подписан 01.09.2025, опубликован 01.09.2025 в сетевом издании "РАММЕДИА", тел. +7 (496) 463-12-67, ramnews.ru

Раздел 2

Сведения о местоположении границ объекта

Обозначение характерных точек границ	Координаты, м		Метод определения координат характерной точки	Средняя квадратическая погрешность положения характерной точки (Mt), м	Описание обозначения точки на местности (при наличии)
	X	Y			
1	2	3	4	5	6
36	439235.00	2234596.76	Картометрический	0,1	-
37	439209.09	2234613.09	Картометрический	0,1	-
38	439146.12	2234622.83	Картометрический	0,1	-
39	439119.97	2234703.62	Картометрический	0,1	-
40	438979.53	2234697.38	Картометрический	0,1	-
41	438985.42	2234634.84	Картометрический	0,1	-
42	438985.28	2234633.59	Картометрический	0,1	-
43	438977.13	2234634.48	Картометрический	0,1	-
44	438977.05	2234634.49	Картометрический	0,1	-
45	438978.72	2234631.22	Картометрический	0,1	-
46	438786.11	2234663.02	Картометрический	0,1	-
47	438585.30	2234589.18	Картометрический	0,1	-
48	438570.37	2234583.69	Картометрический	0,1	-
49	438576.20	2234570.12	Картометрический	0,1	-
50	438607.15	2234482.35	Картометрический	0,1	-
51	438595.47	2234480.97	Картометрический	0,1	-
52	438596.97	2234457.59	Картометрический	0,1	-
53	438597.51	2234449.24	Картометрический	0,1	-
54	438598.54	2234433.08	Картометрический	0,1	-
55	438600.05	2234386.53	Картометрический	0,1	-
56	438600.33	2234378.01	Картометрический	0,1	-
57	438614.19	2234377.42	Картометрический	0,1	-
58	438755.37	2234387.21	Картометрический	0,1	-
59	438775.38	2234105.40	Картометрический	0,1	-
60	438680.54	2234115.54	Картометрический	0,1	-
61	438589.12	2234201.73	Картометрический	0,1	-
62	438542.25	2234084.25	Картометрический	0,1	-
63	438554.97	2234084.65	Картометрический	0,1	-
64	438659.32	2234046.54	Картометрический	0,1	-
65	438688.68	2234030.99	Картометрический	0,1	-
66	438764.67	2233990.75	Картометрический	0,1	-
67	438767.88	2233979.30	Картометрический	0,1	-
68	438779.79	2233942.18	Картометрический	0,1	-
69	438786.20	2233892.69	Картометрический	0,1	-
70	438778.41	2233866.57	Картометрический	0,1	-
71	438780.25	2233849.16	Картометрический	0,1	-
72	438784.37	2233841.83	Картометрический	0,1	-
73	438799.04	2233840.00	Картометрический	0,1	-
74	438817.82	2233845.95	Картометрический	0,1	-
75	438850.81	2233852.37	Картометрический	0,1	-

Страница 2962/3236, документ 573af594a40d0f29e616b139611b0587 подписан 01.09.2025, опубликован 01.09.2025 в сетевом издании "РАММЕДИА", тел. +7 (496) 463-12-67, ramnews.ru

Раздел 2

Сведения о местоположении границ объекта

Обозначение характерных точек границ	Координаты, м		Метод определения координат характерной точки	Средняя квадратическая погрешность положения характерной точки (Mt), м	Описание обозначения точки на местности (при наличии)
	X	Y			
1	2	3	4	5	6
76	438910.98	2233849.39	Картометрический	0,1	-
77	438955.14	2233841.62	Картометрический	0,1	-
78	438995.37	2233852.12	Картометрический	0,1	-
79	439043.23	2233879.09	Картометрический	0,1	-
80	439073.71	2233906.59	Картометрический	0,1	-
81	439106.42	2233946.73	Картометрический	0,1	-
82	439128.27	2233968.73	Картометрический	0,1	-
1	439145.95	2233986.53	Картометрический	0,1	-

3. Сведения о характерных точках части (частей) границы объекта

Обозначение характерных точек границ	Координаты, м		Метод определения координат характерной точки	Средняя квадратическая погрешность положения характерной точки (Mt), м	Описание обозначения точки на местности (при наличии)
	X	Y			
1	2	3	4	5	6
-	-	-	-	-	-

Страница 2963/3236, документ 573af594a40d0f29e616b139611b0587 подписан 01.09.2025, опубликован 01.09.2025 в сетевом издании "РАММЕДИА", тел. +7 (496) 463-12-67, ramnews.ru

Раздел 3

Сведения о местоположении измененных (уточненных) границ объекта

1. Система координат -

2. Сведения о характерных точках границ объекта

Обозначение характерных точек границ	Существующие координаты, м		Измененные (уточненные) координаты, м		Метод определения координат характерной точки	Средняя квадратическая погрешность положения характерной точки (Mt), м	Описание обозначения точки на местности (при наличии)
	X	Y	X	Y			
1	2	3	4	5	6	7	8
-	-	-	-	-	-	-	

3. Сведения о характерных точках части (частей) границы объекта

Обозначение характерных точек границ	Существующие координаты, м		Измененные (уточненные) координаты, м		Метод определения координат характерной точки	Средняя квадратическая погрешность положения характерной точки (Mt), м	Описание обозначения точки на местности (при наличии)
	X	Y	X	Y			
1	2	3	4	5	6	7	8
-	-	-	-	-	-	-	

Страница 2964/3236, документ 573af594a40d0f29e616b139611b0587
подписан 01.09.2025, опубликован 01.09.2025 в сетевом
издании "РАММЕДИА", тел. +7 (496) 463-12-67, ramnews.ru

ГРАФИЧЕСКОЕ ОПИСАНИЕ
местоположения границ населенных пунктов, территориальных зон, особо охраняемых природных территорий, зон с особыми условиями использования территории

с. Малышево

(наименование объекта, местоположение границ которого описано (далее - объект))

Раздел 1

Сведения об объекте

№ п/п	Характеристики объекта	Описание характеристик
1	2	3
1.	Местоположение объекта	Московская область, Раменский муниципальный округ
2.	Площадь объекта +/- величина погрешности определения площади (Р +/- Дельта Р)	1462445 кв. м ± 423 кв. м
3.	Иные характеристики объекта	

Страница 2965/3236, документ 573af594a40d0f29e616b139611b0587 подписан 01.09.2025, опубликован 01.09.2025 в сетевом издании "РАММЕДИА", тел. +7 (496) 463-12-67, ramnews.ru

Раздел 2

Сведения о местоположении границ объекта

1. Система координат МСК-50, зона 2

2. Сведения о характерных точках границ объекта

Обозначение характерных точек границ	Координаты, м		Метод определения координат характерной точки	Средняя квадратическая погрешность положения характерной точки (Mt), м	Описание обозначения точки на местности (при наличии)
	X	Y			
1	2	3	4	5	6
1	439803.23	2240788.66	Картометрический	0,1	-
2	439801.22	2240791.47	Картометрический	0,1	-
3	439799.38	2240795.62	Картометрический	0,1	-
4	439780.30	2240831.07	Картометрический	0,1	-
5	439759.35	2240877.39	Картометрический	0,1	-
6	439761.80	2240892.87	Картометрический	0,1	-
7	439757.59	2240901.08	Картометрический	0,1	-
8	439737.13	2240939.56	Картометрический	0,1	-
9	439728.85	2240955.13	Картометрический	0,1	-
10	439718.74	2240973.70	Картометрический	0,1	-
11	439707.46	2240994.43	Картометрический	0,1	-
12	439695.18	2241016.40	Картометрический	0,1	-
13	439661.47	2241078.72	Картометрический	0,1	-
14	439702.80	2241178.61	Картометрический	0,1	-
15	439698.71	2241178.78	Картометрический	0,1	-
16	439645.96	2241180.98	Картометрический	0,1	-
17	439646.23	2241181.51	Картометрический	0,1	-
18	439449.65	2241232.45	Картометрический	0,1	-
19	439443.95	2241233.91	Картометрический	0,1	-
20	439412.56	2241243.12	Картометрический	0,1	-
21	439403.90	2241245.67	Картометрический	0,1	-
22	439380.31	2241252.60	Картометрический	0,1	-
23	439378.70	2241257.60	Картометрический	0,1	-
24	439374.64	2241270.25	Картометрический	0,1	-
25	439364.64	2241279.25	Картометрический	0,1	-
26	439347.12	2241283.56	Картометрический	0,1	-
27	439319.93	2241290.20	Картометрический	0,1	-
28	439248.53	2241327.79	Картометрический	0,1	-
29	439211.35	2241339.15	Картометрический	0,1	-
30	439202.03	2241341.99	Картометрический	0,1	-
31	439192.76	2241347.24	Картометрический	0,1	-
32	439182.36	2241353.12	Картометрический	0,1	-
33	439179.66	2241355.88	Картометрический	0,1	-
34	439174.96	2241360.69	Картометрический	0,1	-
35	439163.54	2241370.78	Картометрический	0,1	-

Страница 2966/3236, документ 573af594a40d0f29e616b139611b0587 подписан 01.09.2025, опубликован 01.09.2025 в сетевом издании "РАММЕДИА", тел. +7 (496) 463-12-67, ramnews.ru

Раздел 2

Сведения о местоположении границ объекта

Обозначение характерных точек границ	Координаты, м		Метод определения координат характерной точки	Средняя квадратическая погрешность положения характерной точки (Mt), м	Описание обозначения точки на местности (при наличии)
	X	Y			
1	2	3	4	5	6
36	439160.84	2241373.17	Картометрический	0,1	-
37	439141.78	2241390.01	Картометрический	0,1	-
38	439127.97	2241402.21	Картометрический	0,1	-
39	439113.68	2241414.86	Картометрический	0,1	-
40	439098.44	2241421.46	Картометрический	0,1	-
41	439075.08	2241431.58	Картометрический	0,1	-
42	439051.67	2241441.72	Картометрический	0,1	-
43	439028.28	2241451.85	Картометрический	0,1	-
44	439004.93	2241461.97	Картометрический	0,1	-
45	438981.53	2241472.11	Картометрический	0,1	-
46	438976.80	2241474.16	Картометрический	0,1	-
47	438963.84	2241470.09	Картометрический	0,1	-
48	438954.90	2241467.28	Картометрический	0,1	-
49	438950.51	2241465.90	Картометрический	0,1	-
50	438940.24	2241462.68	Картометрический	0,1	-
51	438926.35	2241467.83	Картометрический	0,1	-
52	438910.93	2241473.55	Картометрический	0,1	-
53	438903.33	2241479.56	Картометрический	0,1	-
54	438894.05	2241486.90	Картометрический	0,1	-
55	438886.41	2241510.71	Картометрический	0,1	-
56	438864.87	2241538.10	Картометрический	0,1	-
57	438857.50	2241547.45	Картометрический	0,1	-
58	438845.64	2241556.16	Картометрический	0,1	-
59	438837.45	2241562.19	Картометрический	0,1	-
60	438846.62	2241574.16	Картометрический	0,1	-
61	438857.87	2241588.85	Картометрический	0,1	-
62	438822.21	2241604.36	Картометрический	0,1	-
63	438819.34	2241606.55	Картометрический	0,1	-
64	438787.86	2241630.68	Картометрический	0,1	-
65	438784.83	2241632.97	Картометрический	0,1	-
66	438772.62	2241627.00	Картометрический	0,1	-
67	438758.83	2241620.20	Картометрический	0,1	-
68	438583.80	2241534.12	Картометрический	0,1	-
69	438578.02	2241543.64	Картометрический	0,1	-
70	438553.72	2241568.14	Картометрический	0,1	-
71	438565.75	2241583.99	Картометрический	0,1	-
72	438562.10	2241593.87	Картометрический	0,1	-
73	438577.36	2241609.01	Картометрический	0,1	-
74	438570.07	2241628.85	Картометрический	0,1	-
75	438559.79	2241641.49	Картометрический	0,1	-

Страница 2967/3236, документ 573af594a40d0f29e616b139611b0587 подписан 01.09.2025, опубликован 01.09.2025 в сетевом издании "РАММЕДИА", тел. +7 (496) 463-12-67, ramnews.ru

Раздел 2

Сведения о местоположении границ объекта

Обозначение характерных точек границ	Координаты, м		Метод определения координат характерной точки	Средняя квадратическая погрешность положения характерной точки (Mt), м	Описание обозначения точки на местности (при наличии)
	X	Y			
1	2	3	4	5	6
76	438551.26	2241652.34	Картометрический	0,1	-
77	438544.63	2241660.38	Картометрический	0,1	-
78	438549.53	2241666.68	Картометрический	0,1	-
79	438786.07	2241962.31	Картометрический	0,1	-
80	438833.44	2242021.96	Картометрический	0,1	-
81	438945.88	2242162.02	Картометрический	0,1	-
82	439077.82	2242329.09	Картометрический	0,1	-
83	439220.69	2242507.68	Картометрический	0,1	-
84	439278.91	2242535.22	Картометрический	0,1	-
85	439400.65	2242602.84	Картометрический	0,1	-
86	439401.14	2242601.96	Картометрический	0,1	-
87	439405.52	2242604.37	Картометрический	0,1	-
88	439413.12	2242613.74	Картометрический	0,1	-
89	439388.22	2242664.38	Картометрический	0,1	-
90	439383.87	2242672.63	Картометрический	0,1	-
91	439374.52	2242690.61	Картометрический	0,1	-
92	439369.92	2242699.49	Картометрический	0,1	-
93	439350.87	2242736.19	Картометрический	0,1	-
94	439342.95	2242751.45	Картометрический	0,1	-
95	439314.36	2242806.52	Картометрический	0,1	-
96	439295.79	2242836.45	Картометрический	0,1	-
97	439280.81	2242834.69	Картометрический	0,1	-
98	439263.21	2242826.12	Картометрический	0,1	-
99	439250.21	2242852.15	Картометрический	0,1	-
100	439280.14	2242874.22	Картометрический	0,1	-
101	439282.48	2242875.95	Картометрический	0,1	-
102	439297.83	2242897.39	Картометрический	0,1	-
103	439297.50	2242900.29	Картометрический	0,1	-
104	439302.91	2242929.31	Картометрический	0,1	-
105	439304.15	2242932.01	Картометрический	0,1	-
106	439305.89	2242933.99	Картометрический	0,1	-
107	439357.72	2242977.02	Картометрический	0,1	-
108	439363.03	2242968.28	Картометрический	0,1	-
109	439385.57	2242931.20	Картометрический	0,1	-
110	439415.76	2242867.61	Картометрический	0,1	-
111	439464.64	2242774.82	Картометрический	0,1	-
112	439474.33	2242756.43	Картометрический	0,1	-
113	439487.66	2242729.55	Картометрический	0,1	-
114	439487.08	2242729.24	Картометрический	0,1	-
115	439502.03	2242695.51	Картометрический	0,1	-

Страница 2968/3236, документ 573af594a40d0f29e616b139611b0587 подписан 01.09.2025, опубликован 01.09.2025 в сетевом издании "РАММЕДИА", тел. +7 (496) 463-12-67, ramnews.ru

Раздел 2

Сведения о местоположении границ объекта

Обозначение характерных точек границ	Координаты, м		Метод определения координат характерной точки	Средняя квадратическая погрешность положения характерной точки (Mt), м	Описание обозначения точки на местности (при наличии)
	X	Y			
1	2	3	4	5	6
116	439517.18	2242666.99	Картометрический	0,1	-
117	439512.66	2242664.52	Картометрический	0,1	-
118	439450.20	2242633.16	Картометрический	0,1	-
119	439449.56	2242634.33	Картометрический	0,1	-
120	439445.18	2242631.92	Картометрический	0,1	-
121	439447.59	2242627.54	Картометрический	0,1	-
122	439451.97	2242629.95	Картометрический	0,1	-
123	439451.64	2242630.54	Картометрический	0,1	-
124	439521.27	2242665.69	Картометрический	0,1	-
125	439521.68	2242666.88	Картометрический	0,1	-
126	439591.72	2242711.26	Картометрический	0,1	-
127	439597.02	2242703.32	Картометрический	0,1	-
128	439607.58	2242710.62	Картометрический	0,1	-
129	439612.21	2242704.01	Картометрический	0,1	-
130	439708.53	2242761.40	Картометрический	0,1	-
131	439731.18	2242748.43	Картометрический	0,1	-
132	439777.72	2242693.44	Картометрический	0,1	-
133	439832.06	2242616.36	Картометрический	0,1	-
134	439853.70	2242628.98	Картометрический	0,1	-
135	439874.93	2242600.71	Картометрический	0,1	-
136	439884.67	2242588.60	Картометрический	0,1	-
137	439881.81	2242586.26	Картометрический	0,1	-
138	439880.09	2242582.88	Картометрический	0,1	-
139	439886.35	2242572.43	Картометрический	0,1	-
140	439880.11	2242568.16	Картометрический	0,1	-
141	439883.44	2242563.28	Картометрический	0,1	-
142	439888.75	2242566.90	Картометрический	0,1	-
143	439913.90	2242530.35	Картометрический	0,1	-
144	439919.56	2242525.98	Картометрический	0,1	-
145	439917.05	2242522.51	Картометрический	0,1	-
146	439925.96	2242507.38	Картометрический	0,1	-
147	439932.53	2242498.66	Картометрический	0,1	-
148	439935.58	2242494.72	Картометрический	0,1	-
149	439950.08	2242475.86	Картометрический	0,1	-
150	439977.32	2242448.35	Картометрический	0,1	-
151	439983.62	2242441.18	Картометрический	0,1	-
152	439986.48	2242432.53	Картометрический	0,1	-
153	439970.83	2242415.51	Картометрический	0,1	-
154	439970.40	2242416.69	Картометрический	0,1	-
155	439939.84	2242440.73	Картометрический	0,1	-

Страница 2969/3236, документ 573af594a40d0f29e616b139611b0587 подписан 01.09.2025, опубликован 01.09.2025 в сетевом издании "РАММЕДИА", тел. +7 (496) 463-12-67, ramnews.ru

Раздел 2

Сведения о местоположении границ объекта

Обозначение характерных точек границ	Координаты, м		Метод определения координат характерной точки	Средняя квадратическая погрешность положения характерной точки (Mt), м	Описание обозначения точки на местности (при наличии)
	X	Y			
1	2	3	4	5	6
156	439945.43	2242448.03	Картометрический	0,1	-
157	439943.30	2242450.19	Картометрический	0,1	-
158	439926.69	2242467.05	Картометрический	0,1	-
159	439916.38	2242465.21	Картометрический	0,1	-
160	439916.84	2242475.31	Картометрический	0,1	-
161	439920.60	2242480.57	Картометрический	0,1	-
162	439919.35	2242483.65	Картометрический	0,1	-
163	439917.57	2242487.52	Картометрический	0,1	-
164	439910.53	2242497.62	Картометрический	0,1	-
165	439897.87	2242515.59	Картометрический	0,1	-
166	439892.93	2242522.53	Картометрический	0,1	-
167	439887.21	2242519.81	Картометрический	0,1	-
168	439880.89	2242505.45	Картометрический	0,1	-
169	439876.15	2242501.95	Картометрический	0,1	-
170	439871.96	2242498.85	Картометрический	0,1	-
171	439878.63	2242493.28	Картометрический	0,1	-
172	439879.72	2242492.24	Картометрический	0,1	-
173	439884.57	2242486.92	Картометрический	0,1	-
174	439885.55	2242485.67	Картометрический	0,1	-
175	439890.11	2242478.93	Картометрический	0,1	-
176	439890.59	2242478.15	Картометрический	0,1	-
177	439894.10	2242471.88	Картометрический	0,1	-
178	439894.92	2242470.03	Картометрический	0,1	-
179	439896.92	2242464.14	Картометрический	0,1	-
180	439897.44	2242461.77	Картометрический	0,1	-
181	439898.10	2242455.51	Картометрический	0,1	-
182	439898.13	2242453.51	Картометрический	0,1	-
183	439897.66	2242447.25	Картометрический	0,1	-
184	439897.55	2242446.36	Картометрический	0,1	-
185	439896.32	2242438.57	Картометрический	0,1	-
186	439896.04	2242437.30	Картометрический	0,1	-
187	439893.66	2242428.86	Картометрический	0,1	-
188	439892.05	2242421.69	Картометрический	0,1	-
189	439892.20	2242418.82	Картометрический	0,1	-
190	439890.48	2242417.31	Картометрический	0,1	-
191	439888.19	2242409.13	Картометрический	0,1	-
192	439896.90	2242396.35	Картометрический	0,1	-
193	439921.81	2242368.13	Картометрический	0,1	-
194	439932.57	2242355.83	Картометрический	0,1	-
195	439933.29	2242353.93	Картометрический	0,1	-

Страница 2970/3236, документ 573af594a40d0f29e616b139611b0587 подписан 01.09.2025, опубликован 01.09.2025 в сетевом издании "РАММЕДИА", тел. +7 (496) 463-12-67, ramnews.ru

Раздел 2

Сведения о местоположении границ объекта

Обозначение характерных точек границ	Координаты, м		Метод определения координат характерной точки	Средняя квадратическая погрешность положения характерной точки (Mt), м	Описание обозначения точки на местности (при наличии)
	X	Y			
1	2	3	4	5	6
196	439954.50	2242326.55	Картометрический	0,1	-
197	439958.22	2242319.27	Картометрический	0,1	-
198	439958.66	2242318.27	Картометрический	0,1	-
199	439965.60	2242300.52	Картометрический	0,1	-
200	439965.85	2242299.80	Картометрический	0,1	-
201	439970.69	2242284.32	Картометрический	0,1	-
202	439970.97	2242283.22	Картометрический	0,1	-
203	439974.39	2242266.31	Картометрический	0,1	-
204	439974.54	2242265.40	Картометрический	0,1	-
205	439976.25	2242250.68	Картометрический	0,1	-
206	439976.29	2242250.26	Картометрический	0,1	-
207	439978.10	2242226.66	Картометрический	0,1	-
208	439958.08	2242200.09	Картометрический	0,1	-
209	439959.20	2242185.61	Картометрический	0,1	-
210	439964.50	2242116.59	Картометрический	0,1	-
211	439964.78	2242109.28	Картометрический	0,1	-
212	439937.87	2242109.41	Картометрический	0,1	-
213	439937.88	2242098.72	Картометрический	0,1	-
214	439925.72	2242098.53	Картометрический	0,1	-
215	439926.09	2242081.12	Картометрический	0,1	-
216	439913.01	2242081.81	Картометрический	0,1	-
217	439911.39	2242039.96	Картометрический	0,1	-
218	439894.06	2242042.51	Картометрический	0,1	-
219	439889.18	2242050.11	Картометрический	0,1	-
220	439860.47	2241996.81	Картометрический	0,1	-
221	439809.18	2242026.25	Картометрический	0,1	-
222	439815.30	2242036.88	Картометрический	0,1	-
223	439821.92	2242100.12	Картометрический	0,1	-
224	439821.35	2242101.24	Картометрический	0,1	-
225	439762.49	2242011.85	Картометрический	0,1	-
226	439871.96	2241928.87	Картометрический	0,1	-
227	439897.22	2241909.72	Картометрический	0,1	-
228	439967.95	2241915.61	Картометрический	0,1	-
229	439967.92	2241903.90	Картометрический	0,1	-
230	439967.27	2241903.89	Картометрический	0,1	-
231	439943.01	2241903.89	Картометрический	0,1	-
232	439943.08	2241900.40	Картометрический	0,1	-
233	439939.40	2241900.14	Картометрический	0,1	-
234	439915.12	2241897.93	Картометрический	0,1	-
235	439915.79	2241868.96	Картометрический	0,1	-

Страница 2971/3236, документ 573af594a40d0f29e616b139611b0587 подписан 01.09.2025, опубликован 01.09.2025 в сетевом издании "РАММЕДИА", тел. +7 (496) 463-12-67, ramnews.ru

Раздел 2

Сведения о местоположении границ объекта

Обозначение характерных точек границ	Координаты, м		Метод определения координат характерной точки	Средняя квадратическая погрешность положения характерной точки (Mt), м	Описание обозначения точки на местности (при наличии)
	X	Y			
1	2	3	4	5	6
236	439916.39	2241867.10	Картометрический	0,1	-
237	439943.77	2241866.95	Картометрический	0,1	-
238	439943.95	2241858.41	Картометрический	0,1	-
239	439967.81	2241859.04	Картометрический	0,1	-
240	439967.81	2241856.29	Картометрический	0,1	-
241	439967.81	2241855.97	Картометрический	0,1	-
242	439968.64	2241824.68	Картометрический	0,1	-
243	439964.80	2241824.70	Картометрический	0,1	-
244	439944.60	2241823.75	Картометрический	0,1	-
245	439944.60	2241823.36	Картометрический	0,1	-
246	439944.71	2241823.36	Картометрический	0,1	-
247	439944.75	2241822.36	Картометрический	0,1	-
248	439944.83	2241820.84	Картометрический	0,1	-
249	439939.57	2241820.59	Картометрический	0,1	-
250	439938.91	2241820.58	Картометрический	0,1	-
251	439938.94	2241820.07	Картометрический	0,1	-
252	439939.60	2241820.07	Картометрический	0,1	-
253	439939.67	2241818.57	Картометрический	0,1	-
254	439915.24	2241795.61	Картометрический	0,1	-
255	439921.86	2241787.99	Картометрический	0,1	-
256	439928.50	2241793.52	Картометрический	0,1	-
257	439931.89	2241788.58	Картометрический	0,1	-
258	439932.47	2241779.09	Картометрический	0,1	-
259	439933.15	2241768.09	Картометрический	0,1	-
260	439928.85	2241767.41	Картометрический	0,1	-
261	439924.13	2241764.20	Картометрический	0,1	-
262	439919.08	2241760.76	Картометрический	0,1	-
263	439931.44	2241742.58	Картометрический	0,1	-
264	439943.35	2241741.46	Картометрический	0,1	-
265	439957.77	2241742.05	Картометрический	0,1	-
266	439938.81	2241724.77	Картометрический	0,1	-
267	439879.22	2241670.94	Картометрический	0,1	-
268	439858.15	2241638.84	Картометрический	0,1	-
269	439851.42	2241574.34	Картометрический	0,1	-
270	439852.81	2241436.07	Картометрический	0,1	-
271	439857.18	2241419.07	Картометрический	0,1	-
272	439852.66	2241400.42	Картометрический	0,1	-
273	439843.77	2241372.67	Картометрический	0,1	-
274	439841.54	2241356.45	Картометрический	0,1	-
275	439843.15	2241337.55	Картометрический	0,1	-

Страница 2972/3236, документ 573af594a40d0f29e616b139611b0587 подписан 01.09.2025, опубликован 01.09.2025 в сетевом издании "РАММЕДИА", тел. +7 (496) 463-12-67, ramnews.ru

Раздел 2

Сведения о местоположении границ объекта

Обозначение характерных точек границ	Координаты, м		Метод определения координат характерной точки	Средняя квадратическая погрешность положения характерной точки (Mt), м	Описание обозначения точки на местности (при наличии)
	X	Y			
1	2	3	4	5	6
276	439844.54	2241333.28	Картометрический	0,1	-
277	439847.52	2241330.77	Картометрический	0,1	-
278	439852.04	2241329.17	Картометрический	0,1	-
279	439852.49	2241318.87	Картометрический	0,1	-
280	439852.66	2241314.98	Картометрический	0,1	-
281	439853.12	2241292.28	Картометрический	0,1	-
282	439864.36	2241279.86	Картометрический	0,1	-
283	439863.86	2241277.61	Картометрический	0,1	-
284	439864.52	2241184.19	Картометрический	0,1	-
285	439867.48	2241174.12	Картометрический	0,1	-
286	439873.71	2241151.22	Картометрический	0,1	-
287	439877.12	2241139.66	Картометрический	0,1	-
288	439884.69	2241114.00	Картометрический	0,1	-
289	439890.16	2241095.47	Картометрический	0,1	-
290	439897.43	2241071.55	Картометрический	0,1	-
291	439905.02	2241046.94	Картометрический	0,1	-
292	439911.62	2241023.46	Картометрический	0,1	-
293	439920.93	2240997.29	Картометрический	0,1	-
294	439929.21	2240973.70	Картометрический	0,1	-
295	439933.00	2240955.98	Картометрический	0,1	-
296	439932.72	2240953.44	Картометрический	0,1	-
297	439931.77	2240950.49	Картометрический	0,1	-
298	439930.82	2240947.94	Картометрический	0,1	-
299	439929.02	2240945.54	Картометрический	0,1	-
300	439925.07	2240943.09	Картометрический	0,1	-
301	439921.35	2240942.02	Картометрический	0,1	-
302	439898.50	2240936.36	Картометрический	0,1	-
303	439861.49	2240926.24	Картометрический	0,1	-
304	439872.68	2240902.80	Картометрический	0,1	-
305	439878.27	2240883.59	Картометрический	0,1	-
306	439883.72	2240864.35	Картометрический	0,1	-
307	439897.35	2240844.48	Картометрический	0,1	-
308	439916.22	2240825.42	Картометрический	0,1	-
309	439922.98	2240818.38	Картометрический	0,1	-
310	439927.14	2240815.55	Картометрический	0,1	-
311	439913.34	2240803.11	Картометрический	0,1	-
312	439908.42	2240798.68	Картометрический	0,1	-
313	439843.31	2240790.97	Картометрический	0,1	-
314	439842.63	2240790.89	Картометрический	0,1	-
315	439814.42	2240789.29	Картометрический	0,1	-

Страница 2973/3236, документ 573af594a40d0f29e616b139611b0587 подписан 01.09.2025, опубликован 01.09.2025 в сетевом издании "РАММЕДИА", тел. +7 (496) 463-12-67, ramnews.ru

Раздел 2

Сведения о местоположении границ объекта

Обозначение характерных точек границ	Координаты, м		Метод определения координат характерной точки	Средняя квадратическая погрешность положения характерной точки (Mt), м	Описание обозначения точки на местности (при наличии)
	X	Y			
1	2	3	4	5	6
1	439803.23	2240788.66	Картометрический	0,1	-
316	439836.23	2242489.71	Картометрический	0,1	-
317	439834.77	2242475.95	Картометрический	0,1	-
318	439828.49	2242462.65	Картометрический	0,1	-
319	439828.43	2242462.51	Картометрический	0,1	-
320	439848.03	2242449.05	Картометрический	0,1	-
321	439848.54	2242449.41	Картометрический	0,1	-
322	439863.04	2242446.61	Картометрический	0,1	-
323	439866.61	2242441.58	Картометрический	0,1	-
324	439872.87	2242436.24	Картометрический	0,1	-
325	439874.69	2242442.66	Картометрический	0,1	-
326	439875.76	2242449.36	Картометрический	0,1	-
327	439876.12	2242454.18	Картометрический	0,1	-
328	439875.69	2242458.24	Картометрический	0,1	-
329	439874.41	2242462.01	Картометрический	0,1	-
330	439871.62	2242466.99	Картометрический	0,1	-
331	439867.77	2242472.69	Картометрический	0,1	-
332	439863.97	2242476.86	Картометрический	0,1	-
333	439856.62	2242482.99	Картометрический	0,1	-
334	439852.85	2242486.06	Картометрический	0,1	-
335	439848.99	2242487.59	Картометрический	0,1	-
336	439841.70	2242489.62	Картометрический	0,1	-
316	439836.23	2242489.71	Картометрический	0,1	-
337	440095.68	2242280.26	Картометрический	0,1	-
338	440119.79	2242265.74	Картометрический	0,1	-
339	440131.13	2242254.71	Картометрический	0,1	-
340	440135.74	2242250.79	Картометрический	0,1	-
341	440124.81	2242229.95	Картометрический	0,1	-
342	440117.02	2242220.87	Картометрический	0,1	-
343	440110.80	2242220.62	Картометрический	0,1	-
344	440108.51	2242218.28	Картометрический	0,1	-
345	440102.83	2242212.48	Картометрический	0,1	-
346	440101.67	2242211.29	Картометрический	0,1	-
347	440095.79	2242206.38	Картометрический	0,1	-
348	440075.64	2242187.38	Картометрический	0,1	-
349	440071.79	2242183.75	Картометрический	0,1	-
350	440070.97	2242181.91	Картометрический	0,1	-
351	440057.48	2242190.06	Картометрический	0,1	-
352	440044.10	2242197.67	Картометрический	0,1	-
353	440035.94	2242191.18	Картометрический	0,1	-

Страница 2974/3236, документ 573af594a40d0f29e616b139611b0587 подписан 01.09.2025, опубликован 01.09.2025 в сетевом издании "РАММЕДИА", тел. +7 (496) 463-12-67, ramnews.ru

Раздел 2

Сведения о местоположении границ объекта

Обозначение характерных точек границ	Координаты, м		Метод определения координат характерной точки	Средняя квадратическая погрешность положения характерной точки (Mt), м	Описание обозначения точки на местности (при наличии)
	X	Y			
1	2	3	4	5	6
354	440012.95	2242170.66	Картометрический	0,1	-
355	439995.69	2242155.63	Картометрический	0,1	-
356	439991.58	2242153.15	Картометрический	0,1	-
357	439983.75	2242153.25	Картометрический	0,1	-
358	439983.19	2242160.56	Картометрический	0,1	-
359	440006.58	2242180.76	Картометрический	0,1	-
360	440052.90	2242229.90	Картометрический	0,1	-
361	440057.05	2242236.82	Картометрический	0,1	-
362	440096.14	2242276.52	Картометрический	0,1	-
337	440095.68	2242280.26	Картометрический	0,1	-

3. Сведения о характерных точках части (частей) границы объекта

Обозначение характерных точек границ	Координаты, м		Метод определения координат характерной точки	Средняя квадратическая погрешность положения характерной точки (Mt), м	Описание обозначения точки на местности (при наличии)
	X	Y			
1	2	3	4	5	6
-	-	-	-	-	-

Страница 2975/3236, документ 573af594a40d0f29e616b139611b0587 подписан 01.09.2025, опубликован 01.09.2025 в сетевом издании "РАММЕДИА", тел. +7 (496) 463-12-67, ramnews.ru

Раздел 3

Сведения о местоположении измененных (уточненных) границ объекта

1. Система координат -

2. Сведения о характерных точках границ объекта

Обозначение характерных точек границ	Существующие координаты, м		Измененные (уточненные) координаты, м		Метод определения координат характерной точки	Средняя квадратическая погрешность положения характерной точки (Mt), м	Описание обозначения точки на местности (при наличии)
	X	Y	X	Y			
1	2	3	4	5	6	7	8
-	-	-	-	-	-	-	

3. Сведения о характерных точках части (частей) границы объекта

Обозначение характерных точек границ	Существующие координаты, м		Измененные (уточненные) координаты, м		Метод определения координат характерной точки	Средняя квадратическая погрешность положения характерной точки (Mt), м	Описание обозначения точки на местности (при наличии)
	X	Y	X	Y			
1	2	3	4	5	6	7	8
-	-	-	-	-	-	-	

Страница 2976/3236, документ 573af594a40d0f29e616b139611b0587
подписан 01.09.2025, опубликован 01.09.2025 в сетевом
издании "РАММЕДИА", тел. +7 (496) 463-12-67, ramnews.ru

ГРАФИЧЕСКОЕ ОПИСАНИЕ
местоположения границ населенных пунктов, территориальных зон, особо охраняемых природных территорий, зон с особыми условиями использования территории

с. Марково

(наименование объекта, местоположение границ которого описано (далее - объект))

Раздел 1

Сведения об объекте

№ п/п	Характеристики объекта	Описание характеристик
1	2	3
1.	Местоположение объекта	Московская область, Раменский муниципальный округ
2.	Площадь объекта +/- величина погрешности определения площади (Р +/- Дельта Р)	846494 кв. м ± 322 кв. м
3.	Иные характеристики объекта	

Страница 2977/3236, документ 573af594a40d0f29e616b139611b0587 подписан 01.09.2025, опубликован 01.09.2025 в сетевом издании "РАММЕДИА", тел. +7 (496) 463-12-67, ramnews.ru

Раздел 2

Сведения о местоположении границ объекта

1. Система координат МСК-50, зона 2

2. Сведения о характерных точках границ объекта

Обозначение характерных точек границ	Координаты, м		Метод определения координат характерной точки	Средняя квадратическая погрешность положения характерной точки (Mt), м	Описание обозначения точки на местности (при наличии)
	X	Y			
1	2	3	4	5	6
1	435680.05	2235233.23	Картометрический	0,1	-
2	435588.06	2234999.35	Картометрический	0,1	-
3	435412.77	2235019.49	Картометрический	0,1	-
4	435397.95	2235008.34	Картометрический	0,1	-
5	435397.95	2235008.29	Картометрический	0,1	-
6	435400.66	2234967.65	Картометрический	0,1	-
7	435402.22	2234947.08	Картометрический	0,1	-
8	435403.51	2234926.48	Картометрический	0,1	-
9	435406.43	2234885.68	Картометрический	0,1	-
10	435407.02	2234876.36	Картометрический	0,1	-
11	435408.37	2234856.00	Картометрический	0,1	-
12	435408.39	2234855.68	Картометрический	0,1	-
13	435408.66	2234847.77	Картометрический	0,1	-
14	435408.35	2234847.77	Картометрический	0,1	-
15	435408.36	2234781.43	Картометрический	0,1	-
16	435409.80	2234781.13	Картометрический	0,1	-
17	435409.79	2234779.15	Картометрический	0,1	-
18	435688.69	2234722.21	Картометрический	0,1	-
19	435739.89	2234707.61	Картометрический	0,1	-
20	435722.34	2234663.38	Картометрический	0,1	-
21	435724.85	2234646.57	Картометрический	0,1	-
22	435719.10	2234635.66	Картометрический	0,1	-
23	435777.09	2234608.29	Картометрический	0,1	-
24	435806.19	2234592.25	Картометрический	0,1	-
25	435838.72	2234580.21	Картометрический	0,1	-
26	435853.66	2234576.64	Картометрический	0,1	-
27	435922.39	2234540.71	Картометрический	0,1	-
28	435912.72	2234520.83	Картометрический	0,1	-
29	435942.62	2234479.57	Картометрический	0,1	-
30	435934.45	2234457.68	Картометрический	0,1	-
31	435926.53	2234436.44	Картометрический	0,1	-
32	435918.39	2234405.92	Картометрический	0,1	-
33	435920.74	2234381.96	Картометрический	0,1	-
34	435923.37	2234358.96	Картометрический	0,1	-
35	435931.04	2234292.83	Картометрический	0,1	-

Страница 2978/3236, документ 573af594a40d0f29e616b139611b0587 подписан 01.09.2025, опубликован 01.09.2025 в сетевом издании "РАММЕДИА", тел. +7 (496) 463-12-67, ramnews.ru

Раздел 2

Сведения о местоположении границ объекта

Обозначение характерных точек границ	Координаты, м		Метод определения координат характерной точки	Средняя квадратическая погрешность положения характерной точки (Mt), м	Описание обозначения точки на местности (при наличии)
	X	Y			
1	2	3	4	5	6
36	435951.88	2234206.66	Картометрический	0,1	-
37	435986.78	2234093.83	Картометрический	0,1	-
38	435995.96	2234091.93	Картометрический	0,1	-
39	436000.79	2234090.93	Картометрический	0,1	-
40	436005.02	2234085.85	Картометрический	0,1	-
41	436014.14	2234083.67	Картометрический	0,1	-
42	436025.08	2234079.90	Картометрический	0,1	-
43	436029.21	2234079.19	Картометрический	0,1	-
44	436027.49	2234071.03	Картометрический	0,1	-
45	436028.48	2234061.13	Картометрический	0,1	-
46	436030.94	2234047.57	Картометрический	0,1	-
47	436033.40	2234034.01	Картометрический	0,1	-
48	436038.50	2234010.15	Картометрический	0,1	-
49	436033.53	2234008.66	Картометрический	0,1	-
50	436036.92	2233990.41	Картометрический	0,1	-
51	436040.83	2233969.14	Картометрический	0,1	-
52	436047.29	2233937.20	Картометрический	0,1	-
53	436056.34	2233893.67	Картометрический	0,1	-
54	436059.43	2233892.62	Картометрический	0,1	-
55	436062.75	2233873.89	Картометрический	0,1	-
56	436063.87	2233862.14	Картометрический	0,1	-
57	436043.49	2233865.19	Картометрический	0,1	-
58	436009.78	2233853.57	Картометрический	0,1	-
59	435990.60	2233874.88	Картометрический	0,1	-
60	435985.55	2233880.50	Картометрический	0,1	-
61	435956.81	2233907.68	Картометрический	0,1	-
62	435922.34	2233926.13	Картометрический	0,1	-
63	435877.63	2233945.21	Картометрический	0,1	-
64	435857.73	2233959.80	Картометрический	0,1	-
65	435813.72	2233975.19	Картометрический	0,1	-
66	435788.11	2233981.09	Картометрический	0,1	-
67	435761.98	2233997.79	Картометрический	0,1	-
68	435737.83	2234003.84	Картометрический	0,1	-
69	435715.53	2234019.71	Картометрический	0,1	-
70	435695.64	2234030.02	Картометрический	0,1	-
71	435674.02	2234042.34	Картометрический	0,1	-
72	435638.63	2234060.22	Картометрический	0,1	-
73	435578.96	2234099.35	Картометрический	0,1	-
74	435520.67	2234118.75	Картометрический	0,1	-
75	435412.86	2234162.50	Картометрический	0,1	-

Страница 2979/3236, документ 573af594a40d0f29e616b139611b0587 подписан 01.09.2025, опубликован 01.09.2025 в сетевом издании "РАММЕДИА", тел. +7 (496) 463-12-67, ramnews.ru

Раздел 2

Сведения о местоположении границ объекта

Обозначение характерных точек границ	Координаты, м		Метод определения координат характерной точки	Средняя квадратическая погрешность положения характерной точки (Mt), м	Описание обозначения точки на местности (при наличии)
	X	Y			
1	2	3	4	5	6
76	435404.83	2234166.94	Картометрический	0,1	-
77	435392.44	2234169.09	Картометрический	0,1	-
78	435392.32	2234169.12	Картометрический	0,1	-
79	435376.54	2234172.06	Картометрический	0,1	-
80	435376.12	2234172.15	Картометрический	0,1	-
81	435362.40	2234175.33	Картометрический	0,1	-
82	435362.31	2234175.35	Картометрический	0,1	-
83	435354.43	2234177.25	Картометрический	0,1	-
84	435342.92	2234179.85	Картометрический	0,1	-
85	435342.21	2234180.04	Картометрический	0,1	-
86	435334.79	2234182.31	Картометрический	0,1	-
87	435334.35	2234182.45	Картометрический	0,1	-
88	435325.85	2234185.49	Картометрический	0,1	-
89	435325.57	2234185.59	Картометрический	0,1	-
90	435319.15	2234188.09	Картометрический	0,1	-
91	435318.74	2234188.26	Картометрический	0,1	-
92	435308.22	2234192.92	Картометрический	0,1	-
93	435307.94	2234193.05	Картометрический	0,1	-
94	435297.04	2234198.29	Картометрический	0,1	-
95	435296.89	2234198.37	Картометрический	0,1	-
96	435285.64	2234204.02	Картометрический	0,1	-
97	435278.43	2234207.52	Картометрический	0,1	-
98	435277.97	2234207.76	Картометрический	0,1	-
99	435268.78	2234212.82	Картометрический	0,1	-
100	435268.61	2234212.92	Картометрический	0,1	-
101	435258.72	2234218.63	Картометрический	0,1	-
102	435258.33	2234218.87	Картометрический	0,1	-
103	435249.49	2234224.52	Картометрический	0,1	-
104	435249.37	2234224.61	Картометрический	0,1	-
105	435241.71	2234229.67	Картометрический	0,1	-
106	435241.34	2234229.93	Картометрический	0,1	-
107	435234.39	2234234.99	Картометрический	0,1	-
108	435234.04	2234235.26	Картометрический	0,1	-
109	435228.21	2234239.91	Картометрический	0,1	-
110	435227.55	2234240.50	Картометрический	0,1	-
111	435221.69	2234246.09	Картометрический	0,1	-
112	435220.85	2234247.00	Картометрический	0,1	-
113	435216.52	2234252.30	Картометрический	0,1	-
114	435215.57	2234253.69	Картометрический	0,1	-
115	435212.47	2234259.13	Картометрический	0,1	-

Страница 2980/3236, документ 573af594a40d0f29e616b139611b0587 подписан 01.09.2025, опубликован 01.09.2025 в сетевом издании "РАММЕДИА", тел. +7 (496) 463-12-67, ramnews.ru

Раздел 2

Сведения о местоположении границ объекта

Обозначение характерных точек границ	Координаты, м		Метод определения координат характерной точки	Средняя квадратическая погрешность положения характерной точки (Mt), м	Описание обозначения точки на местности (при наличии)
	X	Y			
1	2	3	4	5	6
116	435211.60	2234261.17	Картометрический	0,1	-
117	435210.31	2234265.44	Картометрический	0,1	-
118	435209.90	2234267.66	Картометрический	0,1	-
119	435209.63	2234271.55	Картометрический	0,1	-
120	435209.64	2234273.00	Картометрический	0,1	-
121	435209.94	2234276.80	Картометрический	0,1	-
122	435210.14	2234278.16	Картометрический	0,1	-
123	435211.05	2234282.34	Картометрический	0,1	-
124	435211.31	2234283.31	Картометрический	0,1	-
125	435213.23	2234289.17	Картометрический	0,1	-
126	435213.63	2234290.20	Картометрический	0,1	-
127	435213.73	2234290.43	Картометрический	0,1	-
128	435216.87	2234297.33	Картометрический	0,1	-
129	435217.11	2234297.82	Картометрический	0,1	-
130	435225.89	2234315.56	Картометрический	0,1	-
131	435306.16	2234489.13	Картометрический	0,1	-
132	435353.09	2234647.68	Картометрический	0,1	-
133	435363.70	2234687.31	Картометрический	0,1	-
134	435377.96	2234739.49	Картометрический	0,1	-
135	435387.40	2234773.27	Картометрический	0,1	-
136	435389.11	2234775.40	Картометрический	0,1	-
137	435389.86	2234785.97	Картометрический	0,1	-
138	435389.87	2234787.04	Картометрический	0,1	-
139	435389.58	2234816.64	Картометрический	0,1	-
140	435388.99	2234837.95	Картометрический	0,1	-
141	435388.41	2234854.84	Картометрический	0,1	-
142	435387.06	2234875.05	Картометрический	0,1	-
143	435387.06	2234875.09	Картометрический	0,1	-
144	435385.71	2234896.52	Картометрический	0,1	-
145	435383.65	2234923.96	Картометрический	0,1	-
146	435383.64	2234924.12	Картометрический	0,1	-
147	435382.71	2234940.00	Картометрический	0,1	-
148	435380.71	2234966.17	Картометрический	0,1	-
149	435380.70	2234966.27	Картометрический	0,1	-
150	435378.00	2235006.94	Картометрический	0,1	-
151	435376.35	2235030.09	Картометрический	0,1	-
152	435373.88	2235062.04	Картометрический	0,1	-
153	435371.67	2235087.20	Картометрический	0,1	-
154	435371.46	2235088.88	Картометрический	0,1	-
155	435370.43	2235107.19	Картометрический	0,1	-

Страница 2981/3236, документ 573af594a40d0f29e616b139611b0587 подписан 01.09.2025, опубликован 01.09.2025 в сетевом издании "РАММЕДИА", тел. +7 (496) 463-12-67, ramnews.ru

Раздел 2

Сведения о местоположении границ объекта

Обозначение характерных точек границ	Координаты, м		Метод определения координат характерной точки	Средняя квадратическая погрешность положения характерной точки (Mt), м	Описание обозначения точки на местности (при наличии)
	X	Y			
1	2	3	4	5	6
156	435366.75	2235122.22	Картометрический	0,1	-
157	435363.66	2235139.25	Картометрический	0,1	-
158	435358.53	2235164.77	Картометрический	0,1	-
159	435352.63	2235190.76	Картометрический	0,1	-
160	435348.15	2235208.80	Картометрический	0,1	-
161	435341.71	2235231.84	Картометрический	0,1	-
162	435334.88	2235252.85	Картометрический	0,1	-
163	435334.61	2235253.69	Картометрический	0,1	-
164	435330.22	2235271.64	Картометрический	0,1	-
165	435322.99	2235288.44	Картометрический	0,1	-
166	435316.23	2235306.63	Картометрический	0,1	-
167	435307.09	2235329.15	Картометрический	0,1	-
168	435289.61	2235368.87	Картометрический	0,1	-
169	435278.95	2235392.95	Картометрический	0,1	-
170	435278.94	2235392.99	Картометрический	0,1	-
171	435277.95	2235395.25	Картометрический	0,1	-
172	435280.01	2235396.56	Картометрический	0,1	-
173	435295.03	2235406.10	Картометрический	0,1	-
174	435300.58	2235409.63	Картометрический	0,1	-
175	435287.90	2235438.59	Картометрический	0,1	-
176	435287.82	2235438.78	Картометрический	0,1	-
177	435277.46	2235461.69	Картометрический	0,1	-
178	435277.36	2235461.90	Картометрический	0,1	-
179	435272.56	2235472.12	Картометрический	0,1	-
180	435264.57	2235491.62	Картометрический	0,1	-
181	435259.36	2235506.39	Картометрический	0,1	-
182	435254.57	2235521.86	Картометрический	0,1	-
183	435246.24	2235548.78	Картометрический	0,1	-
184	435245.83	2235549.93	Картометрический	0,1	-
185	435242.27	2235559.00	Картометрический	0,1	-
186	435241.74	2235560.20	Картометрический	0,1	-
187	435236.88	2235570.15	Картометрический	0,1	-
188	435235.90	2235571.89	Картометрический	0,1	-
189	435231.09	2235579.31	Картометрический	0,1	-
190	435230.92	2235579.57	Картометрический	0,1	-
191	435229.10	2235582.30	Картометрический	0,1	-
192	435229.08	2235582.34	Картометрический	0,1	-
193	435220.78	2235593.29	Картометрический	0,1	-
194	435219.91	2235594.34	Картометрический	0,1	-
195	435208.43	2235607.14	Картометрический	0,1	-

Страница 2982/3236, документ 573af594a40d0f29e616b139611b0587 подписан 01.09.2025, опубликован 01.09.2025 в сетевом издании "РАММЕДИА", тел. +7 (496) 463-12-67, ramnews.ru

Раздел 2

Сведения о местоположении границ объекта

Обозначение характерных точек границ	Координаты, м		Метод определения координат характерной точки	Средняя квадратическая погрешность положения характерной точки (Mt), м	Описание обозначения точки на местности (при наличии)
	X	Y			
1	2	3	4	5	6
196	435208.17	2235607.43	Картометрический	0,1	-
197	435189.94	2235626.83	Картометрический	0,1	-
198	435169.20	2235649.12	Картометрический	0,1	-
199	435163.43	2235656.53	Картометрический	0,1	-
200	435153.60	2235670.26	Картометрический	0,1	-
201	435138.76	2235693.19	Картометрический	0,1	-
202	435124.33	2235716.32	Картометрический	0,1	-
203	435115.64	2235730.60	Картометрический	0,1	-
204	435108.02	2235744.16	Картометрический	0,1	-
205	435101.28	2235756.74	Картометрический	0,1	-
206	435087.26	2235784.02	Картометрический	0,1	-
207	435078.99	2235801.23	Картометрический	0,1	-
208	435070.94	2235820.42	Картометрический	0,1	-
209	435059.91	2235848.97	Картометрический	0,1	-
210	435053.93	2235864.59	Картометрический	0,1	-
211	435045.25	2235891.03	Картометрический	0,1	-
212	435042.51	2235900.46	Картометрический	0,1	-
213	435039.68	2235912.63	Картометрический	0,1	-
214	435036.48	2235929.04	Картометрический	0,1	-
215	435033.46	2235946.79	Картометрический	0,1	-
216	435030.96	2235962.36	Картометрический	0,1	-
217	435026.75	2235991.88	Картометрический	0,1	-
218	435022.83	2236021.18	Картометрический	0,1	-
219	435020.24	2236042.00	Картометрический	0,1	-
220	435019.03	2236057.81	Картометрический	0,1	-
221	435018.76	2236068.04	Картометрический	0,1	-
222	435019.15	2236083.41	Картометрический	0,1	-
223	435020.29	2236101.52	Картометрический	0,1	-
224	435022.43	2236124.41	Картометрический	0,1	-
225	435025.60	2236149.50	Картометрический	0,1	-
226	435027.40	2236160.77	Картометрический	0,1	-
227	435032.69	2236186.66	Картометрический	0,1	-
228	435036.52	2236204.78	Картометрический	0,1	-
229	435043.69	2236237.58	Картометрический	0,1	-
230	435043.73	2236237.75	Картометрический	0,1	-
231	435050.62	2236270.95	Картометрический	0,1	-
232	435058.12	2236306.62	Картометрический	0,1	-
233	435063.44	2236331.56	Картометрический	0,1	-
234	435063.46	2236331.64	Картометрический	0,1	-
235	435070.17	2236363.90	Картометрический	0,1	-

Страница 2983/3236, документ 573af594a40d0f29e616b139611b0587 подписан 01.09.2025, опубликован 01.09.2025 в сетевом издании "РАММЕДИА", тел. +7 (496) 463-12-67, ramnews.ru

Раздел 2

Сведения о местоположении границ объекта

Обозначение характерных точек границ	Координаты, м		Метод определения координат характерной точки	Средняя квадратическая погрешность положения характерной точки (Mt), м	Описание обозначения точки на местности (при наличии)
	X	Y			
1	2	3	4	5	6
236	435077.35	2236398.09	Картометрический	0,1	-
237	435084.70	2236432.86	Картометрический	0,1	-
238	435086.72	2236442.28	Картометрический	0,1	-
239	435101.92	2236439.77	Картометрический	0,1	-
240	435131.55	2236434.86	Картометрический	0,1	-
241	435172.78	2236428.03	Картометрический	0,1	-
242	435212.26	2236421.49	Картометрический	0,1	-
243	435214.21	2236434.76	Картометрический	0,1	-
244	435222.81	2236493.29	Картометрический	0,1	-
245	435230.72	2236547.14	Картометрический	0,1	-
246	435252.91	2236554.78	Картометрический	0,1	-
247	435264.86	2236520.07	Картометрический	0,1	-
248	435279.83	2236476.59	Картометрический	0,1	-
249	435282.83	2236467.87	Картометрический	0,1	-
250	435297.23	2236426.05	Картометрический	0,1	-
251	435310.67	2236387.01	Картометрический	0,1	-
252	435324.12	2236347.95	Картометрический	0,1	-
253	435337.57	2236308.88	Картометрический	0,1	-
254	435351.01	2236269.84	Картометрический	0,1	-
255	435364.46	2236230.78	Картометрический	0,1	-
256	435377.91	2236191.71	Картометрический	0,1	-
257	435394.94	2236142.25	Картометрический	0,1	-
258	435413.33	2236088.84	Картометрический	0,1	-
259	435394.00	2236070.62	Картометрический	0,1	-
260	435401.44	2236050.17	Картометрический	0,1	-
261	435380.22	2236037.80	Картометрический	0,1	-
262	435397.36	2236008.39	Картометрический	0,1	-
263	435401.88	2236000.63	Картометрический	0,1	-
264	435425.09	2235960.81	Картометрический	0,1	-
265	435406.32	2235949.87	Картометрический	0,1	-
266	435387.48	2235938.89	Картометрический	0,1	-
267	435372.18	2235929.97	Картометрический	0,1	-
268	435363.67	2235944.58	Картометрический	0,1	-
269	435354.06	2235938.98	Картометрический	0,1	-
270	435332.08	2235926.17	Картометрический	0,1	-
271	435342.76	2235910.26	Картометрический	0,1	-
272	435285.69	2235871.96	Картометрический	0,1	-
273	435382.15	2235728.27	Картометрический	0,1	-
274	435369.03	2235716.82	Картометрический	0,1	-
275	435374.97	2235701.79	Картометрический	0,1	-

Страница 2984/3236, документ 573af594a40d0f29e616b139611b0587 подписан 01.09.2025, опубликован 01.09.2025 в сетевом издании "РАММЕДИА", тел. +7 (496) 463-12-67, ramnews.ru

Раздел 2

Сведения о местоположении границ объекта

Обозначение характерных точек границ	Координаты, м		Метод определения координат характерной точки	Средняя квадратическая погрешность положения характерной точки (Mt), м	Описание обозначения точки на местности (при наличии)
	X	Y			
1	2	3	4	5	6
276	435227.97	2235607.83	Картометрический	0,1	-
277	435237.52	2235591.19	Картометрический	0,1	-
278	435400.61	2235681.93	Картометрический	0,1	-
279	435541.16	2235474.62	Картометрический	0,1	-
280	435554.89	2235480.64	Картометрический	0,1	-
281	435567.74	2235451.36	Картометрический	0,1	-
282	435575.44	2235454.71	Картометрический	0,1	-
283	435586.04	2235427.90	Картометрический	0,1	-
284	435597.51	2235398.88	Картометрический	0,1	-
285	435606.16	2235361.41	Картометрический	0,1	-
286	435618.34	2235312.94	Картометрический	0,1	-
287	435626.21	2235273.08	Картометрический	0,1	-
288	435635.85	2235254.59	Картометрический	0,1	-
289	435638.26	2235246.78	Картометрический	0,1	-
290	435638.92	2235234.66	Картометрический	0,1	-
1	435680.05	2235233.23	Картометрический	0,1	-
291	435411.11	2234770.61	Картометрический	0,1	-
292	435409.65	2234770.34	Картометрический	0,1	-
293	435407.92	2234770.02	Картометрический	0,1	-
294	435406.70	2234764.50	Картометрический	0,1	-
295	435408.39	2234752.94	Картометрический	0,1	-
296	435408.89	2234751.79	Картометрический	0,1	-
297	435411.31	2234746.22	Картометрический	0,1	-
298	435409.05	2234737.26	Картометрический	0,1	-
299	435412.76	2234736.23	Картометрический	0,1	-
300	435419.33	2234758.91	Картометрический	0,1	-
301	435421.08	2234768.41	Картометрический	0,1	-
302	435416.54	2234769.52	Картометрический	0,1	-
291	435411.11	2234770.61	Картометрический	0,1	-
303	435950.09	2234463.14	Картометрический	0,1	-
304	435962.97	2234453.24	Картометрический	0,1	-
305	435972.38	2234446.45	Картометрический	0,1	-
306	435979.24	2234441.19	Картометрический	0,1	-
307	435958.74	2234418.98	Картометрический	0,1	-
308	435943.11	2234431.16	Картометрический	0,1	-
309	435940.70	2234433.00	Картометрический	0,1	-
310	435945.27	2234454.47	Картометрический	0,1	-
303	435950.09	2234463.14	Картометрический	0,1	-

Страница 2985/3236, документ 573af594a40d0f29e616b139611b0587
подписан 01.09.2025, опубликован 01.09.2025 в сетевом
издании "РАММЕДИА", тел. +7 (496) 463-12-67, ramnews.ru

Раздел 2

Сведения о местоположении границ объекта

3. Сведения о характерных точках части (частей) границы объекта

Обозначение характерных точек границ	Координаты, м		Метод определения координат характерной точки	Средняя квадратическая погрешность положения характерной точки (Mt), м	Описание обозначения точки на местности (при наличии)
	X	Y			
1	2	3	4	5	6
-	-	-	-	-	-

Страница 2986/3236, документ 573af594a40d0f29e616b139611b0587 подписан 01.09.2025, опубликован 01.09.2025 в сетевом издании "РАММЕДИА", тел. +7 (496) 463-12-67, ramnews.ru

Раздел 3

Сведения о местоположении измененных (уточненных) границ объекта

1. Система координат -

2. Сведения о характерных точках границ объекта

Обозначение характерных точек границ	Существующие координаты, м		Измененные (уточненные) координаты, м		Метод определения координат характерной точки	Средняя квадратическая погрешность положения характерной точки (Mt), м	Описание обозначения точки на местности (при наличии)
	X	Y	X	Y			
1	2	3	4	5	6	7	8
-	-	-	-	-	-	-	

3. Сведения о характерных точках части (частей) границы объекта

Обозначение характерных точек границ	Существующие координаты, м		Измененные (уточненные) координаты, м		Метод определения координат характерной точки	Средняя квадратическая погрешность положения характерной точки (Mt), м	Описание обозначения точки на местности (при наличии)
	X	Y	X	Y			
1	2	3	4	5	6	7	8
-	-	-	-	-	-	-	

Страница 2987/3236, документ 573af594a40d0f29e616b139611b0587
подписан 01.09.2025, опубликован 01.09.2025 в сетевом
издании "РАММЕДИА", тел. +7 (496) 463-12-67, ramnews.ru

ГРАФИЧЕСКОЕ ОПИСАНИЕ
местоположения границ населенных пунктов, территориальных зон, особо охраняемых природных территорий, зон с особыми условиями использования территории

с. Михайловская Слобода

(наименование объекта, местоположение границ которого описано (далее - объект))

Раздел 1

Сведения об объекте

№ п/п	Характеристики объекта	Описание характеристик
1	2	3
1.	Местоположение объекта	Московская область, Раменский муниципальный округ
2.	Площадь объекта +/- величина погрешности определения площади (Р +/- Дельта Р)	1800198 кв. м ± 470 кв. м
3.	Иные характеристики объекта	

Страница 2988/3236, документ 573af594a40d0f29e616b139611b0587 подписан 01.09.2025, опубликован 01.09.2025 в сетевом издании "РАММЕДИА", тел. +7 (496) 463-12-67, ramnews.ru

Раздел 2

Сведения о местоположении границ объекта

1. Система координат МСК-50, зона 2

2. Сведения о характерных точках границ объекта

Обозначение характерных точек границ	Координаты, м		Метод определения координат характерной точки	Средняя квадратическая погрешность положения характерной точки (Mt), м	Описание обозначения точки на местности (при наличии)
	X	Y			
1	2	3	4	5	6
1	444530.49	2226326.98	Картометрический	0,1	-
2	444563.05	2226230.16	Картометрический	0,1	-
3	444607.56	2226247.14	Картометрический	0,1	-
4	444612.72	2226235.64	Картометрический	0,1	-
5	444626.34	2226205.28	Картометрический	0,1	-
6	444640.84	2226172.95	Картометрический	0,1	-
7	444653.92	2226143.79	Картометрический	0,1	-
8	444663.72	2226121.94	Картометрический	0,1	-
9	444730.69	2226137.75	Картометрический	0,1	-
10	444746.71	2226141.54	Картометрический	0,1	-
11	444782.90	2226150.07	Картометрический	0,1	-
12	444789.22	2226151.56	Картометрический	0,1	-
13	444817.60	2226105.99	Картометрический	0,1	-
14	444840.65	2226059.12	Картометрический	0,1	-
15	444881.67	2225943.13	Картометрический	0,1	-
16	444891.74	2225889.67	Картометрический	0,1	-
17	444922.71	2225824.56	Картометрический	0,1	-
18	444965.31	2225776.50	Картометрический	0,1	-
19	445030.63	2225740.97	Картометрический	0,1	-
20	445048.50	2225725.00	Картометрический	0,1	-
21	445244.50	2225480.00	Картометрический	0,1	-
22	445218.00	2225448.00	Картометрический	0,1	-
23	445263.74	2225399.70	Картометрический	0,1	-
24	445294.00	2225367.75	Картометрический	0,1	-
25	445304.99	2225317.49	Картометрический	0,1	-
26	445454.50	2225123.44	Картометрический	0,1	-
27	445453.26	2225122.62	Картометрический	0,1	-
28	445470.10	2225098.80	Картометрический	0,1	-
29	445469.04	2225095.27	Картометрический	0,1	-
30	445467.09	2225092.89	Картометрический	0,1	-
31	445470.50	2225075.00	Картометрический	0,1	-
32	445694.50	2224867.50	Картометрический	0,1	-
33	446061.50	2224620.50	Картометрический	0,1	-
34	446194.00	2224517.25	Картометрический	0,1	-
35	446675.00	2224149.50	Картометрический	0,1	-

Страница 2989/3236, документ 573af594a40d0f29e616b139611b0587 подписан 01.09.2025, опубликован 01.09.2025 в сетевом издании "РАММЕДИА", тел. +7 (496) 463-12-67, ramnews.ru

Раздел 2

Сведения о местоположении границ объекта

Обозначение характерных точек границ	Координаты, м		Метод определения координат характерной точки	Средняя квадратическая погрешность положения характерной точки (Mt), м	Описание обозначения точки на местности (при наличии)
	X	Y			
1	2	3	4	5	6
36	446728.00	2224092.75	Картометрический	0,1	-
37	446723.51	2224086.96	Картометрический	0,1	-
38	446673.76	2224026.64	Картометрический	0,1	-
39	446631.38	2223977.91	Картометрический	0,1	-
40	446461.88	2223782.28	Картометрический	0,1	-
41	446335.67	2223644.20	Картометрический	0,1	-
42	446325.62	2223650.85	Картометрический	0,1	-
43	446290.83	2223675.63	Картометрический	0,1	-
44	446256.04	2223700.42	Картометрический	0,1	-
45	446172.88	2223770.04	Картометрический	0,1	-
46	446109.50	2223822.00	Картометрический	0,1	-
47	446133.76	2223854.38	Картометрический	0,1	-
48	446139.74	2223861.80	Картометрический	0,1	-
49	446147.71	2223871.70	Картометрический	0,1	-
50	446272.63	2224035.66	Картометрический	0,1	-
51	446144.84	2224158.11	Картометрический	0,1	-
52	446142.52	2224155.49	Картометрический	0,1	-
53	446131.12	2224165.71	Картометрический	0,1	-
54	446129.59	2224167.25	Картометрический	0,1	-
55	446118.53	2224154.67	Картометрический	0,1	-
56	446101.66	2224169.08	Картометрический	0,1	-
57	446117.91	2224183.81	Картометрический	0,1	-
58	446100.50	2224206.75	Картометрический	0,1	-
59	446040.00	2224250.50	Картометрический	0,1	-
60	446035.89	2224245.32	Картометрический	0,1	-
61	446045.61	2224237.76	Картометрический	0,1	-
62	446051.65	2224233.06	Картометрический	0,1	-
63	446028.98	2224212.88	Картометрический	0,1	-
64	446004.39	2224235.00	Картометрический	0,1	-
65	446007.75	2224238.59	Картометрический	0,1	-
66	446012.05	2224243.98	Картометрический	0,1	-
67	446002.89	2224251.40	Картометрический	0,1	-
68	445998.03	2224254.32	Картометрический	0,1	-
69	445991.08	2224248.69	Картометрический	0,1	-
70	445976.99	2224263.47	Картометрический	0,1	-
71	445992.96	2224280.63	Картометрический	0,1	-
72	445997.50	2224286.00	Картометрический	0,1	-
73	445964.79	2224314.48	Картометрический	0,1	-
74	445961.59	2224311.50	Картометрический	0,1	-
75	445939.52	2224325.55	Картометрический	0,1	-

Страница 2990/3236, документ 573af594a40d0f29e616b139611b0587 подписан 01.09.2025, опубликован 01.09.2025 в сетевом издании "РАММЕДИА", тел. +7 (496) 463-12-67, ramnews.ru

Раздел 2

Сведения о местоположении границ объекта

Обозначение характерных точек границ	Координаты, м		Метод определения координат характерной точки	Средняя квадратическая погрешность положения характерной точки (Mt), м	Описание обозначения точки на местности (при наличии)
	X	Y			
1	2	3	4	5	6
76	445942.10	2224334.24	Картометрический	0,1	-
77	445939.50	2224336.50	Картометрический	0,1	-
78	445826.00	2224389.26	Картометрический	0,1	-
79	445801.25	2224358.68	Картометрический	0,1	-
80	445788.59	2224368.56	Картометрический	0,1	-
81	445786.72	2224369.59	Картометрический	0,1	-
82	445779.96	2224373.10	Картометрический	0,1	-
83	445763.54	2224380.47	Картометрический	0,1	-
84	445750.21	2224352.84	Картометрический	0,1	-
85	445748.67	2224349.49	Картометрический	0,1	-
86	445729.99	2224358.00	Картометрический	0,1	-
87	445674.20	2224383.74	Картометрический	0,1	-
88	445674.75	2224386.37	Картометрический	0,1	-
89	445680.47	2224402.60	Картометрический	0,1	-
90	445695.39	2224434.91	Картометрический	0,1	-
91	445694.39	2224435.46	Картометрический	0,1	-
92	445700.02	2224445.79	Картометрический	0,1	-
93	445692.73	2224449.79	Картометрический	0,1	-
94	445691.45	2224451.62	Картометрический	0,1	-
95	445684.05	2224456.39	Картометрический	0,1	-
96	445676.25	2224447.49	Картометрический	0,1	-
97	445672.04	2224440.26	Картометрический	0,1	-
98	445665.24	2224443.31	Картометрический	0,1	-
99	445656.62	2224448.92	Картометрический	0,1	-
100	445641.66	2224456.43	Картометрический	0,1	-
101	445634.36	2224459.48	Картометрический	0,1	-
102	445630.90	2224461.08	Картометрический	0,1	-
103	445642.21	2224503.55	Картометрический	0,1	-
104	445637.22	2224506.25	Картометрический	0,1	-
105	445622.51	2224514.23	Картометрический	0,1	-
106	445619.59	2224515.80	Картометрический	0,1	-
107	445602.81	2224532.86	Картометрический	0,1	-
108	445588.38	2224547.53	Картометрический	0,1	-
109	445612.91	2224584.40	Картометрический	0,1	-
110	445603.38	2224587.93	Картометрический	0,1	-
111	445593.06	2224591.74	Картометрический	0,1	-
112	445593.47	2224592.31	Картометрический	0,1	-
113	445588.76	2224589.99	Картометрический	0,1	-
114	445580.95	2224589.17	Картометрический	0,1	-
115	445577.40	2224591.36	Картометрический	0,1	-

Страница 2991/3236, документ 573af594a40d0f29e616b139611b0587 подписан 01.09.2025, опубликован 01.09.2025 в сетевом издании "РАММЕДИА", тел. +7 (496) 463-12-67, ramnews.ru

Раздел 2

Сведения о местоположении границ объекта

Обозначение характерных точек границ	Координаты, м		Метод определения координат характерной точки	Средняя квадратическая погрешность положения характерной точки (Mt), м	Описание обозначения точки на местности (при наличии)
	X	Y			
1	2	3	4	5	6
116	445577.16	2224590.95	Картометрический	0,1	-
117	445573.46	2224592.91	Картометрический	0,1	-
118	445571.86	2224593.76	Картометрический	0,1	-
119	445570.43	2224594.60	Картометрический	0,1	-
120	445566.51	2224596.50	Картометрический	0,1	-
121	445565.12	2224593.12	Картометрический	0,1	-
122	445561.89	2224585.31	Картометрический	0,1	-
123	445559.96	2224585.87	Картометрический	0,1	-
124	445553.57	2224574.51	Картометрический	0,1	-
125	445521.56	2224589.17	Картометрический	0,1	-
126	445497.67	2224561.84	Картометрический	0,1	-
127	445485.44	2224571.47	Картометрический	0,1	-
128	445480.54	2224577.50	Картометрический	0,1	-
129	445448.04	2224553.41	Картометрический	0,1	-
130	445445.30	2224554.73	Картометрический	0,1	-
131	445415.16	2224512.76	Картометрический	0,1	-
132	445396.27	2224486.46	Картометрический	0,1	-
133	445369.59	2224475.81	Картометрический	0,1	-
134	445363.00	2224451.25	Картометрический	0,1	-
135	445223.89	2224586.28	Картометрический	0,1	-
136	445189.92	2224637.60	Картометрический	0,1	-
137	445184.55	2224643.84	Картометрический	0,1	-
138	445162.21	2224659.22	Картометрический	0,1	-
139	445149.71	2224664.12	Картометрический	0,1	-
140	445116.72	2224672.08	Картометрический	0,1	-
141	445101.57	2224684.25	Картометрический	0,1	-
142	444985.66	2224825.07	Картометрический	0,1	-
143	444471.02	2225422.73	Картометрический	0,1	-
144	444321.68	2225596.17	Картометрический	0,1	-
145	444107.76	2225837.73	Картометрический	0,1	-
146	443989.58	2225966.01	Картометрический	0,1	-
147	443955.66	2226001.82	Картометрический	0,1	-
148	443938.18	2226020.28	Картометрический	0,1	-
149	443981.89	2226115.98	Картометрический	0,1	-
150	443988.03	2226129.83	Картометрический	0,1	-
151	444007.42	2226142.28	Картометрический	0,1	-
152	444023.22	2226128.63	Картометрический	0,1	-
153	444041.22	2226132.85	Картометрический	0,1	-
154	444052.14	2226138.11	Картометрический	0,1	-
155	444076.74	2226149.62	Картометрический	0,1	-

Страница 2992/3236, документ 573af594a40d0f29e616b139611b0587 подписан 01.09.2025, опубликован 01.09.2025 в сетевом издании "РАММЕДИА", тел. +7 (496) 463-12-67, ramnews.ru

Раздел 2

Сведения о местоположении границ объекта

Обозначение характерных точек границ	Координаты, м		Метод определения координат характерной точки	Средняя квадратическая погрешность положения характерной точки (Mt), м	Описание обозначения точки на местности (при наличии)
	X	Y			
1	2	3	4	5	6
156	444084.37	2226151.12	Картометрический	0,1	-
157	444152.22	2225994.35	Картометрический	0,1	-
158	444153.67	2225993.51	Картометрический	0,1	-
159	444182.41	2226005.97	Картометрический	0,1	-
160	444192.50	2226010.35	Картометрический	0,1	-
161	444261.76	2226041.54	Картометрический	0,1	-
162	444280.59	2226049.62	Картометрический	0,1	-
163	444301.08	2226058.42	Картометрический	0,1	-
164	444324.69	2226067.65	Картометрический	0,1	-
165	444346.92	2226077.62	Картометрический	0,1	-
166	444395.30	2226098.10	Картометрический	0,1	-
167	444417.54	2226107.77	Картометрический	0,1	-
168	444442.40	2226118.20	Картометрический	0,1	-
169	444466.41	2226128.52	Картометрический	0,1	-
170	444484.57	2226135.71	Картометрический	0,1	-
171	444487.21	2226136.68	Картометрический	0,1	-
172	444523.97	2226150.11	Картометрический	0,1	-
173	444468.28	2226304.35	Картометрический	0,1	-
174	444492.66	2226312.72	Картометрический	0,1	-
175	444508.18	2226318.25	Картометрический	0,1	-
176	444528.34	2226326.18	Картометрический	0,1	-
1	444530.49	2226326.98	Картометрический	0,1	-
177	444623.95	2225970.56	Картометрический	0,1	-
178	444603.53	2225961.24	Картометрический	0,1	-
179	444630.16	2225897.33	Картометрический	0,1	-
180	444646.59	2225879.13	Картометрический	0,1	-
181	444673.88	2225874.58	Картометрический	0,1	-
182	444676.19	2225875.21	Картометрический	0,1	-
183	444678.76	2225874.66	Картометрический	0,1	-
184	444681.17	2225874.07	Картометрический	0,1	-
185	444685.24	2225872.83	Картометрический	0,1	-
186	444697.11	2225872.11	Картометрический	0,1	-
187	444695.13	2225874.62	Картометрический	0,1	-
188	444719.38	2225892.75	Картометрический	0,1	-
189	444737.87	2225869.62	Картометрический	0,1	-
190	444742.02	2225869.37	Картометрический	0,1	-
191	444742.50	2225868.97	Картометрический	0,1	-
192	444754.34	2225877.85	Картометрический	0,1	-
193	444772.62	2225849.36	Картометрический	0,1	-
194	444772.46	2225849.24	Картометрический	0,1	-

Страница 2993/3236, документ 573af594a40d0f29e616b139611b0587 подписан 01.09.2025, опубликован 01.09.2025 в сетевом издании "РАММЕДИА", тел. +7 (496) 463-12-67, ramnews.ru

Раздел 2

Сведения о местоположении границ объекта

Обозначение характерных точек границ	Координаты, м		Метод определения координат характерной точки	Средняя квадратическая погрешность положения характерной точки (Mt), м	Описание обозначения точки на местности (при наличии)
	X	Y			
1	2	3	4	5	6
195	444777.14	2225841.01	Картометрический	0,1	-
196	444778.84	2225839.64	Картометрический	0,1	-
197	444790.05	2225819.23	Картометрический	0,1	-
198	444820.00	2225798.80	Картометрический	0,1	-
199	444811.97	2225792.83	Картометрический	0,1	-
200	444833.28	2225764.79	Картометрический	0,1	-
201	444834.61	2225757.64	Картометрический	0,1	-
202	444828.82	2225753.02	Картометрический	0,1	-
203	444829.88	2225713.14	Картометрический	0,1	-
204	444833.89	2225680.74	Картометрический	0,1	-
205	444845.43	2225628.82	Картометрический	0,1	-
206	444855.88	2225603.72	Картометрический	0,1	-
207	444855.89	2225603.72	Картометрический	0,1	-
208	444856.67	2225604.28	Картометрический	0,1	-
209	444881.94	2225560.70	Картометрический	0,1	-
210	444922.74	2225591.31	Картометрический	0,1	-
211	444906.04	2225630.68	Картометрический	0,1	-
212	444908.91	2225629.32	Картометрический	0,1	-
213	444925.86	2225631.58	Картометрический	0,1	-
214	444938.47	2225628.45	Картометрический	0,1	-
215	444944.66	2225640.59	Картометрический	0,1	-
216	444931.76	2225650.57	Картометрический	0,1	-
217	444915.83	2225641.96	Картометрический	0,1	-
218	444909.52	2225652.89	Картометрический	0,1	-
219	444899.59	2225673.17	Картометрический	0,1	-
220	444888.83	2225695.18	Картометрический	0,1	-
221	444889.81	2225695.60	Картометрический	0,1	-
222	444889.03	2225696.83	Картометрический	0,1	-
223	444878.87	2225692.04	Картометрический	0,1	-
224	444863.26	2225714.60	Картометрический	0,1	-
225	444874.15	2225719.76	Картометрический	0,1	-
226	444874.47	2225719.92	Картометрический	0,1	-
227	444874.27	2225720.24	Картометрический	0,1	-
228	444872.06	2225733.12	Картометрический	0,1	-
229	444849.86	2225768.62	Картометрический	0,1	-
230	444847.64	2225812.12	Картометрический	0,1	-
231	444816.57	2225826.32	Картометрический	0,1	-
232	444785.50	2225841.86	Картометрический	0,1	-
233	444752.22	2225895.11	Картометрический	0,1	-
234	444738.01	2225905.76	Картометрический	0,1	-

Страница 2994/3236, документ 573af594a40d0f29e616b139611b0587 подписан 01.09.2025, опубликован 01.09.2025 в сетевом издании "РАММЕДИА", тел. +7 (496) 463-12-67, ramnews.ru

Раздел 2

Сведения о местоположении границ объекта

Обозначение характерных точек границ	Координаты, м		Метод определения координат характерной точки	Средняя квадратическая погрешность положения характерной точки (Mt), м	Описание обозначения точки на местности (при наличии)
	X	Y			
1	2	3	4	5	6
235	444729.43	2225904.48	Картометрический	0,1	-
236	444729.18	2225902.44	Картометрический	0,1	-
237	444702.73	2225882.55	Картометрический	0,1	-
238	444697.40	2225892.95	Картометрический	0,1	-
239	444693.78	2225900.01	Картометрический	0,1	-
240	444676.77	2225902.66	Картометрический	0,1	-
241	444647.91	2225941.72	Картометрический	0,1	-
177	444623.95	2225970.56	Картометрический	0,1	-
242	444895.60	2225519.41	Картометрический	0,1	-
243	444864.64	2225507.77	Картометрический	0,1	-
244	444876.76	2225468.66	Картометрический	0,1	-
245	444878.59	2225469.86	Картометрический	0,1	-
246	444888.98	2225442.98	Картометрический	0,1	-
247	444894.69	2225432.19	Картометрический	0,1	-
248	444894.27	2225429.27	Картометрический	0,1	-
249	444899.85	2225414.82	Картометрический	0,1	-
250	444888.23	2225410.61	Картометрический	0,1	-
251	444872.05	2225398.03	Картометрический	0,1	-
252	444857.83	2225394.12	Картометрический	0,1	-
253	444857.77	2225394.09	Картометрический	0,1	-
254	444853.95	2225391.61	Картометрический	0,1	-
255	444852.08	2225383.37	Картометрический	0,1	-
256	444888.03	2225353.20	Картометрический	0,1	-
257	444912.00	2225328.34	Картометрический	0,1	-
258	444935.08	2225307.47	Картометрический	0,1	-
259	444931.52	2225295.84	Картометрический	0,1	-
260	444932.26	2225295.03	Картометрический	0,1	-
261	444925.31	2225275.52	Картометрический	0,1	-
262	444929.31	2225262.20	Картометрический	0,1	-
263	444946.44	2225255.47	Картометрический	0,1	-
264	444979.45	2225280.35	Картометрический	0,1	-
265	444996.68	2225258.07	Картометрический	0,1	-
266	444998.29	2225255.99	Картометрический	0,1	-
267	445019.41	2225258.23	Картометрический	0,1	-
242	444895.60	2225519.41	Картометрический	0,1	-
268	445028.28	2225176.24	Картометрический	0,1	-
269	445016.94	2225170.59	Картометрический	0,1	-
270	445014.93	2225173.87	Картометрический	0,1	-
271	444980.91	2225162.99	Картометрический	0,1	-
272	444975.71	2225129.52	Картометрический	0,1	-

Страница 2995/3236, документ 573af594a40d0f29e616b139611b0587 подписан 01.09.2025, опубликован 01.09.2025 в сетевом издании "РАММЕДИА", тел. +7 (496) 463-12-67, ramnews.ru

Раздел 2

Сведения о местоположении границ объекта

Обозначение характерных точек границ	Координаты, м		Метод определения координат характерной точки	Средняя квадратическая погрешность положения характерной точки (Mt), м	Описание обозначения точки на местности (при наличии)
	X	Y			
1	2	3	4	5	6
273	444992.49	2225090.95	Картометрический	0,1	-
274	444982.86	2225080.62	Картометрический	0,1	-
275	444956.33	2225049.00	Картометрический	0,1	-
276	444959.02	2225044.99	Картометрический	0,1	-
277	444945.34	2225037.43	Картометрический	0,1	-
278	444940.32	2225034.63	Картометрический	0,1	-
279	444951.21	2225025.26	Картометрический	0,1	-
280	444944.06	2225021.11	Картометрический	0,1	-
281	444944.06	2225021.10	Картометрический	0,1	-
282	444944.95	2224994.50	Картометрический	0,1	-
283	444946.19	2224995.03	Картометрический	0,1	-
284	444946.22	2224994.65	Картометрический	0,1	-
285	444972.68	2225006.41	Картометрический	0,1	-
286	444972.97	2225006.54	Картометрический	0,1	-
287	444976.91	2225003.16	Картометрический	0,1	-
288	445011.25	2225024.50	Картометрический	0,1	-
289	445035.09	2225039.31	Картометрический	0,1	-
290	445032.72	2225043.26	Картометрический	0,1	-
291	445030.86	2225045.54	Картометрический	0,1	-
292	445030.82	2225045.50	Картометрический	0,1	-
293	445041.61	2225057.09	Картометрический	0,1	-
294	445029.29	2225088.44	Картометрический	0,1	-
295	445038.01	2225151.73	Картометрический	0,1	-
268	445028.28	2225176.24	Картометрический	0,1	-
296	444529.34	2226065.49	Картометрический	0,1	-
297	444494.87	2226045.70	Картометрический	0,1	-
298	444503.72	2226030.18	Картометрический	0,1	-
299	444484.73	2226021.66	Картометрический	0,1	-
300	444483.38	2226018.48	Картометрический	0,1	-
301	444482.75	2226020.78	Картометрический	0,1	-
302	444412.62	2225989.35	Картометрический	0,1	-
303	444407.60	2225972.83	Картометрический	0,1	-
304	444412.91	2225965.68	Картометрический	0,1	-
305	444409.25	2225962.96	Картометрический	0,1	-
306	444427.64	2225934.83	Картометрический	0,1	-
307	444428.42	2225933.65	Картометрический	0,1	-
308	444423.46	2225943.21	Картометрический	0,1	-
309	444463.06	2225964.59	Картометрический	0,1	-
310	444473.56	2225945.22	Картометрический	0,1	-
311	444459.16	2225937.52	Картометрический	0,1	-

Страница 2996/3236, документ 573af594a40d0f29e616b139611b0587 подписан 01.09.2025, опубликован 01.09.2025 в сетевом издании "РАММЕДИА", тел. +7 (496) 463-12-67, ramnews.ru

Раздел 2

Сведения о местоположении границ объекта

Обозначение характерных точек границ	Координаты, м		Метод определения координат характерной точки	Средняя квадратическая погрешность положения характерной точки (Mt), м	Описание обозначения точки на местности (при наличии)
	X	Y			
1	2	3	4	5	6
312	444493.86	2225876.62	Картометрический	0,1	-
313	444469.36	2225863.02	Картометрический	0,1	-
314	444462.46	2225874.71	Картометрический	0,1	-
315	444454.26	2225852.81	Картометрический	0,1	-
316	444469.36	2225828.73	Картометрический	0,1	-
317	444480.42	2225832.45	Картометрический	0,1	-
318	444473.78	2225840.21	Картометрический	0,1	-
319	444493.40	2225855.98	Картометрический	0,1	-
320	444484.05	2225866.92	Картометрический	0,1	-
321	444503.10	2225883.20	Картометрический	0,1	-
322	444512.81	2225871.80	Картометрический	0,1	-
323	444522.09	2225879.33	Картометрический	0,1	-
324	444513.20	2225889.93	Картометрический	0,1	-
325	444509.34	2225894.53	Картометрический	0,1	-
326	444501.96	2225888.54	Картометрический	0,1	-
327	444484.83	2225908.95	Картометрический	0,1	-
328	444516.70	2225929.07	Картометрический	0,1	-
329	444523.97	2225933.65	Картометрический	0,1	-
330	444504.81	2225959.78	Картометрический	0,1	-
331	444496.59	2225977.83	Картометрический	0,1	-
332	444492.64	2225991.30	Картометрический	0,1	-
333	444524.58	2226014.55	Картометрический	0,1	-
334	444514.35	2226027.17	Картометрический	0,1	-
335	444540.60	2226042.50	Картометрический	0,1	-
296	444529.34	2226065.49	Картометрический	0,1	-
336	444333.22	2226027.34	Картометрический	0,1	-
337	444318.61	2226021.28	Картометрический	0,1	-
338	444302.06	2226005.45	Картометрический	0,1	-
339	444287.24	2225991.29	Картометрический	0,1	-
340	444269.52	2225974.35	Картометрический	0,1	-
341	444263.66	2225968.75	Картометрический	0,1	-
342	444242.46	2225948.48	Картометрический	0,1	-
343	444228.88	2225935.50	Картометрический	0,1	-
344	444208.40	2225915.93	Картометрический	0,1	-
345	444207.30	2225910.88	Картометрический	0,1	-
346	444242.46	2225912.63	Картометрический	0,1	-
347	444255.42	2225922.43	Картометрический	0,1	-
348	444259.96	2225916.33	Картометрический	0,1	-
349	444263.15	2225923.89	Картометрический	0,1	-
350	444262.73	2225928.40	Картометрический	0,1	-

Страница 2997/3236, документ 573af594a40d0f29e616b139611b0587 подписан 01.09.2025, опубликован 01.09.2025 в сетевом издании "РАММЕДИА", тел. +7 (496) 463-12-67, ramnews.ru

Раздел 2

Сведения о местоположении границ объекта

Обозначение характерных точек границ	Координаты, м		Метод определения координат характерной точки	Средняя квадратическая погрешность положения характерной точки (Mt), м	Описание обозначения точки на местности (при наличии)
	X	Y			
1	2	3	4	5	6
351	444265.57	2225935.72	Картометрический	0,1	-
352	444271.02	2225941.55	Картометрический	0,1	-
353	444278.74	2225957.88	Картометрический	0,1	-
354	444296.08	2225971.22	Картометрический	0,1	-
355	444299.64	2225970.57	Картометрический	0,1	-
356	444297.85	2225972.85	Картометрический	0,1	-
357	444296.08	2225975.11	Картометрический	0,1	-
358	444302.71	2225994.04	Картометрический	0,1	-
359	444306.90	2226002.16	Картометрический	0,1	-
360	444323.41	2226013.95	Картометрический	0,1	-
361	444331.41	2225996.86	Картометрический	0,1	-
362	444335.71	2225987.67	Картометрический	0,1	-
363	444340.51	2225993.44	Картометрический	0,1	-
364	444340.51	2226019.66	Картометрический	0,1	-
336	444333.22	2226027.34	Картометрический	0,1	-
365	445045.03	2225016.43	Картометрический	0,1	-
366	445029.37	2225003.15	Картометрический	0,1	-
367	445025.52	2225007.68	Картометрический	0,1	-
368	445010.50	2224994.93	Картометрический	0,1	-
369	445017.20	2224976.77	Картометрический	0,1	-
370	445019.40	2224949.29	Картометрический	0,1	-
371	445019.42	2224937.58	Картометрический	0,1	-
372	445031.11	2224923.80	Картометрический	0,1	-
373	445047.28	2224904.74	Картометрический	0,1	-
374	445056.21	2224894.20	Картометрический	0,1	-
375	445056.23	2224894.20	Картометрический	0,1	-
376	445055.36	2224910.67	Картометрический	0,1	-
377	445043.53	2224924.61	Картометрический	0,1	-
378	445027.36	2224943.68	Картометрический	0,1	-
379	445057.87	2224969.55	Картометрический	0,1	-
380	445045.54	2224984.08	Картометрический	0,1	-
381	445054.06	2224991.31	Картометрический	0,1	-
365	445045.03	2225016.43	Картометрический	0,1	-
382	445490.44	2224657.79	Картометрический	0,1	-
383	445451.00	2224629.96	Картометрический	0,1	-
384	445469.31	2224620.79	Картометрический	0,1	-
385	445485.48	2224611.37	Картометрический	0,1	-
386	445493.79	2224605.95	Картометрический	0,1	-
387	445498.93	2224611.96	Картометрический	0,1	-
388	445506.49	2224609.33	Картометрический	0,1	-

Страница 2998/3236, документ 573af594a40d0f29e616b139611b0587 подписан 01.09.2025, опубликован 01.09.2025 в сетевом издании "РАММЕДИА", тел. +7 (496) 463-12-67, ramnews.ru

Раздел 2

Сведения о местоположении границ объекта

Обозначение характерных точек границ	Координаты, м		Метод определения координат характерной точки	Средняя квадратическая погрешность положения характерной точки (Mt), м	Описание обозначения точки на местности (при наличии)
	X	Y			
1	2	3	4	5	6
389	445508.50	2224611.77	Картометрический	0,1	-
390	445521.46	2224632.85	Картометрический	0,1	-
391	445501.74	2224647.61	Картометрический	0,1	-
392	445502.35	2224648.98	Картометрический	0,1	-
393	445492.53	2224655.17	Картометрический	0,1	-
394	445493.01	2224656.12	Картометрический	0,1	-
382	445490.44	2224657.79	Картометрический	0,1	-
395	445191.65	2224948.22	Картометрический	0,1	-
396	445178.52	2224939.66	Картометрический	0,1	-
397	445171.32	2224933.46	Картометрический	0,1	-
398	445161.81	2224921.16	Картометрический	0,1	-
399	445153.56	2224909.79	Картометрический	0,1	-
400	445147.57	2224899.49	Картометрический	0,1	-
401	445155.90	2224896.13	Картометрический	0,1	-
402	445167.23	2224903.29	Картометрический	0,1	-
403	445170.26	2224904.88	Картометрический	0,1	-
404	445176.53	2224907.21	Картометрический	0,1	-
405	445179.25	2224909.93	Картометрический	0,1	-
406	445181.45	2224912.97	Картометрический	0,1	-
407	445189.77	2224920.79	Картометрический	0,1	-
408	445199.12	2224927.96	Картометрический	0,1	-
409	445200.23	2224931.49	Картометрический	0,1	-
410	445200.75	2224934.00	Картометрический	0,1	-
411	445198.25	2224940.18	Картометрический	0,1	-
395	445191.65	2224948.22	Картометрический	0,1	-
412	445032.95	2224859.80	Картометрический	0,1	-
413	445019.60	2224875.53	Картометрический	0,1	-
414	445019.59	2224875.54	Картометрический	0,1	-
415	445025.22	2224854.58	Картометрический	0,1	-
416	445035.01	2224829.29	Картометрический	0,1	-
417	445035.05	2224829.32	Картометрический	0,1	-
418	445037.44	2224822.97	Картометрический	0,1	-
419	445045.56	2224822.07	Картометрический	0,1	-
420	445047.13	2224829.64	Картометрический	0,1	-
412	445032.95	2224859.80	Картометрический	0,1	-
421	444054.30	2225799.51	Картометрический	0,1	-
422	444157.84	2225691.04	Картометрический	0,1	-
423	444180.23	2225665.25	Картометрический	0,1	-
424	444229.40	2225608.62	Картометрический	0,1	-
425	444244.19	2225592.50	Картометрический	0,1	-

Страница 2999/3236, документ 573af594a40d0f29e616b139611b0587 подписан 01.09.2025, опубликован 01.09.2025 в сетевом издании "РАММЕДИА", тел. +7 (496) 463-12-67, ramnews.ru

Раздел 2

Сведения о местоположении границ объекта

Обозначение характерных точек границ	Координаты, м		Метод определения координат характерной точки	Средняя квадратическая погрешность положения характерной точки (Mt), м	Описание обозначения точки на местности (при наличии)
	X	Y			
1	2	3	4	5	6
426	444260.51	2225569.27	Картометрический	0,1	-
427	444269.19	2225559.38	Картометрический	0,1	-
428	444277.81	2225549.54	Картометрический	0,1	-
429	444286.45	2225539.69	Картометрический	0,1	-
430	444314.39	2225504.73	Картометрический	0,1	-
431	444322.31	2225494.82	Картометрический	0,1	-
432	444342.89	2225469.07	Картометрический	0,1	-
433	444370.93	2225433.99	Картометрический	0,1	-
434	444388.80	2225411.62	Картометрический	0,1	-
435	444401.18	2225398.22	Картометрический	0,1	-
436	444431.39	2225365.58	Картометрический	0,1	-
437	444461.28	2225333.26	Картометрический	0,1	-
438	444489.94	2225301.96	Картометрический	0,1	-
439	444518.70	2225260.84	Картометрический	0,1	-
440	444527.01	2225251.44	Картометрический	0,1	-
441	444555.82	2225218.84	Картометрический	0,1	-
442	444584.12	2225186.83	Картометрический	0,1	-
443	444611.80	2225155.51	Картометрический	0,1	-
444	444619.98	2225146.26	Картометрический	0,1	-
445	444624.89	2225140.70	Картометрический	0,1	-
446	444629.82	2225135.13	Картометрический	0,1	-
447	444654.33	2225107.40	Картометрический	0,1	-
448	444659.20	2225101.89	Картометрический	0,1	-
449	444683.46	2225074.45	Картометрический	0,1	-
450	444688.30	2225068.97	Картометрический	0,1	-
451	444693.15	2225063.48	Картометрический	0,1	-
452	444697.98	2225058.02	Картометрический	0,1	-
453	444702.83	2225052.53	Картометрический	0,1	-
454	444707.65	2225047.08	Картометрический	0,1	-
455	444712.67	2225041.39	Картометрический	0,1	-
456	444720.12	2225032.97	Картометрический	0,1	-
457	444730.41	2225021.33	Картометрический	0,1	-
458	444759.42	2224988.45	Картометрический	0,1	-
459	444787.97	2224955.74	Картометрический	0,1	-
460	444816.07	2224923.53	Картометрический	0,1	-
461	444843.96	2224891.56	Картометрический	0,1	-
462	444871.48	2224860.06	Картометрический	0,1	-
463	444872.33	2224860.82	Картометрический	0,1	-
464	444877.23	2224855.25	Картометрический	0,1	-
465	444883.86	2224847.99	Картометрический	0,1	-

Страница 3000/3236, документ 573af594a40d0f29e616b139611b0587 подписан 01.09.2025, опубликован 01.09.2025 в сетевом издании "РАММЕДИА", тел. +7 (496) 463-12-67, ramnews.ru

Раздел 2

Сведения о местоположении границ объекта

Обозначение характерных точек границ	Координаты, м		Метод определения координат характерной точки	Средняя квадратическая погрешность положения характерной точки (Mt), м	Описание обозначения точки на местности (при наличии)
	X	Y			
1	2	3	4	5	6
466	445052.66	2224666.61	Картометрический	0,1	-
467	445076.55	2224637.45	Картометрический	0,1	-
468	445084.33	2224621.46	Картометрический	0,1	-
469	445076.82	2224613.63	Картометрический	0,1	-
470	445112.89	2224574.43	Картометрический	0,1	-
471	445119.25	2224573.54	Картометрический	0,1	-
472	445127.84	2224574.49	Картометрический	0,1	-
473	445145.18	2224556.35	Картометрический	0,1	-
474	445155.12	2224544.40	Картометрический	0,1	-
475	445157.60	2224538.87	Картометрический	0,1	-
476	445180.05	2224516.30	Картометрический	0,1	-
477	445189.91	2224505.16	Картометрический	0,1	-
478	445275.50	2224405.02	Картометрический	0,1	-
479	445338.24	2224348.99	Картометрический	0,1	-
480	445389.22	2224302.12	Картометрический	0,1	-
481	445380.72	2224290.09	Картометрический	0,1	-
482	445380.44	2224289.32	Картометрический	0,1	-
483	445379.84	2224285.03	Картометрический	0,1	-
484	445380.22	2224282.88	Картометрический	0,1	-
485	445384.35	2224285.43	Картометрический	0,1	-
486	445385.86	2224283.35	Картометрический	0,1	-
487	445380.38	2224278.78	Картометрический	0,1	-
488	445395.70	2224261.05	Картометрический	0,1	-
489	445396.63	2224262.01	Картометрический	0,1	-
490	445397.72	2224260.86	Картометрический	0,1	-
491	445396.73	2224259.73	Картометрический	0,1	-
492	445409.01	2224245.76	Картометрический	0,1	-
493	445428.71	2224263.02	Картометрический	0,1	-
494	445463.50	2224228.00	Картометрический	0,1	-
495	445367.50	2224123.00	Картометрический	0,1	-
496	445321.50	2224178.00	Картометрический	0,1	-
497	445321.12	2224178.40	Картометрический	0,1	-
498	445326.54	2224183.05	Картометрический	0,1	-
499	445372.52	2224222.53	Картометрический	0,1	-
500	445400.35	2224246.42	Картометрический	0,1	-
501	445372.58	2224278.56	Картометрический	0,1	-
502	445310.00	2224190.00	Картометрический	0,1	-
503	445248.49	2224266.50	Картометрический	0,1	-
504	445121.24	2224415.27	Картометрический	0,1	-
505	445113.07	2224404.55	Картометрический	0,1	-

Страница 3001/3236, документ 573af594a40d0f29e616b139611b0587 подписан 01.09.2025, опубликован 01.09.2025 в сетевом издании "РАММЕДИА", тел. +7 (496) 463-12-67, ramnews.ru

Раздел 2

Сведения о местоположении границ объекта

Обозначение характерных точек границ	Координаты, м		Метод определения координат характерной точки	Средняя квадратическая погрешность положения характерной точки (Mt), м	Описание обозначения точки на местности (при наличии)
	X	Y			
1	2	3	4	5	6
506	445076.39	2224449.13	Картометрический	0,1	-
507	445054.47	2224475.76	Картометрический	0,1	-
508	445035.41	2224498.90	Картометрический	0,1	-
509	445022.70	2224514.35	Картометрический	0,1	-
510	444943.62	2224618.28	Картометрический	0,1	-
511	444803.18	2224788.33	Картометрический	0,1	-
512	444770.06	2224835.56	Картометрический	0,1	-
513	444717.50	2224909.53	Картометрический	0,1	-
514	444648.68	2224989.37	Картометрический	0,1	-
515	444646.84	2224991.51	Картометрический	0,1	-
516	444642.08	2224997.03	Картометрический	0,1	-
517	444637.33	2225002.55	Картометрический	0,1	-
518	444632.55	2225008.09	Картометрический	0,1	-
519	444627.77	2225013.63	Картометрический	0,1	-
520	444623.00	2225019.17	Картометрический	0,1	-
521	444598.92	2225047.10	Картометрический	0,1	-
522	444594.12	2225052.68	Картометрический	0,1	-
523	444569.95	2225080.70	Картометрический	0,1	-
524	444565.12	2225086.31	Картометрический	0,1	-
525	444560.27	2225091.94	Картометрический	0,1	-
526	444552.22	2225101.28	Картометрический	0,1	-
527	444543.76	2225111.10	Картометрический	0,1	-
528	444525.26	2225133.21	Картометрический	0,1	-
529	444497.82	2225166.02	Картометрический	0,1	-
530	444469.90	2225199.40	Картометрический	0,1	-
531	444461.33	2225209.65	Картометрический	0,1	-
532	444427.81	2225249.72	Картометрический	0,1	-
533	444400.70	2225282.12	Картометрический	0,1	-
534	444373.18	2225315.04	Картометрический	0,1	-
535	444352.97	2225339.19	Картометрический	0,1	-
536	444344.36	2225349.60	Картометрический	0,1	-
537	444315.81	2225384.04	Картометрический	0,1	-
538	444286.46	2225419.45	Картометрический	0,1	-
539	444266.90	2225443.07	Картометрический	0,1	-
540	444258.19	2225453.56	Картометрический	0,1	-
541	444229.92	2225487.67	Картометрический	0,1	-
542	444221.65	2225497.66	Картометрический	0,1	-
543	444213.29	2225507.73	Картометрический	0,1	-
544	444204.90	2225517.86	Картометрический	0,1	-
545	444124.00	2225625.94	Картометрический	0,1	-

Страница 3002/3236, документ 573af594a40d0f29e616b139611b0587 подписан 01.09.2025, опубликован 01.09.2025 в сетевом издании "РАММЕДИА", тел. +7 (496) 463-12-67, ramnews.ru

Раздел 2

Сведения о местоположении границ объекта

Обозначение характерных точек границ	Координаты, м		Метод определения координат характерной точки	Средняя квадратическая погрешность положения характерной точки (Mt), м	Описание обозначения точки на местности (при наличии)
	X	Y			
1	2	3	4	5	6
546	444110.51	2225640.87	Картометрический	0,1	-
547	444098.10	2225656.86	Картометрический	0,1	-
548	444066.45	2225695.59	Картометрический	0,1	-
549	444009.58	2225765.19	Картометрический	0,1	-
421	444054.30	2225799.51	Картометрический	0,1	-
550	445504.24	2224237.61	Картометрический	0,1	-
551	445512.32	2224225.78	Картометрический	0,1	-
552	445515.12	2224222.33	Картометрический	0,1	-
553	445516.37	2224220.66	Картометрический	0,1	-
554	445525.50	2224213.00	Картометрический	0,1	-
555	445421.00	2224117.78	Картометрический	0,1	-
556	445410.75	2224127.90	Картометрический	0,1	-
550	445504.24	2224237.61	Картометрический	0,1	-
557	444460.72	2226001.87	Картометрический	0,1	-
558	444475.25	2225982.69	Картометрический	0,1	-
559	444429.03	2225947.70	Картометрический	0,1	-
560	444414.51	2225966.89	Картометрический	0,1	-
557	444460.72	2226001.87	Картометрический	0,1	-

3. Сведения о характерных точках части (частей) границы объекта

Обозначение характерных точек границ	Координаты, м		Метод определения координат характерной точки	Средняя квадратическая погрешность положения характерной точки (Mt), м	Описание обозначения точки на местности (при наличии)
	X	Y			
1	2	3	4	5	6
-	-	-	-	-	-

Страница 3003/3236, документ 573af594a40d0f29e616b139611b0587 подписан 01.09.2025, опубликован 01.09.2025 в сетевом издании "РАММЕДИА", тел. +7 (496) 463-12-67, ramnews.ru

Раздел 3

Сведения о местоположении измененных (уточненных) границ объекта

1. Система координат -

2. Сведения о характерных точках границ объекта

Обозначение характерных точек границ	Существующие координаты, м		Измененные (уточненные) координаты, м		Метод определения координат характерной точки	Средняя квадратическая погрешность положения характерной точки (Mt), м	Описание обозначения точки на местности (при наличии)
	X	Y	X	Y			
1	2	3	4	5	6	7	8
-	-	-	-	-	-	-	

3. Сведения о характерных точках части (частей) границы объекта

Обозначение характерных точек границ	Существующие координаты, м		Измененные (уточненные) координаты, м		Метод определения координат характерной точки	Средняя квадратическая погрешность положения характерной точки (Mt), м	Описание обозначения точки на местности (при наличии)
	X	Y	X	Y			
1	2	3	4	5	6	7	8
-	-	-	-	-	-	-	

Страница 3004/3236, документ 573af594a40d0f29e616b139611b0587
подписан 01.09.2025, опубликован 01.09.2025 в сетевом
издании "РАММЕДИА", тел. +7 (496) 463-12-67, ramnews.ru

ГРАФИЧЕСКОЕ ОПИСАНИЕ
местоположения границ населенных пунктов, территориальных зон, особо охраняемых природных территорий, зон с особыми условиями использования территории

с. Михеево

(наименование объекта, местоположение границ которого описано (далее - объект))

Раздел 1

Сведения об объекте

№ п/п	Характеристики объекта	Описание характеристик
1	2	3
1.	Местоположение объекта	Московская область, Раменский муниципальный округ
2.	Площадь объекта +/- величина погрешности определения площади (Р +/- Дельта Р)	1231363 кв. м ± 388 кв. м
3.	Иные характеристики объекта	

Страница 3005/3236, документ 573af594a40d0f29e616b139611b0587 подписан 01.09.2025, опубликован 01.09.2025 в сетевом издании "РАММЕДИА", тел. +7 (496) 463-12-67, ramnews.ru

Раздел 2

Сведения о местоположении границ объекта

1. Система координат МСК-50, зона 2

2. Сведения о характерных точках границ объекта

Обозначение характерных точек границ	Координаты, м		Метод определения координат характерной точки	Средняя квадратическая погрешность положения характерной точки (Mt), м	Описание обозначения точки на местности (при наличии)
	X	Y			
1	2	3	4	5	6
1	426678.88	2248067.23	Картометрический	0,1	-
2	426690.26	2248065.63	Картометрический	0,1	-
3	426696.65	2248064.73	Картометрический	0,1	-
4	426744.50	2248058.04	Картометрический	0,1	-
5	426929.41	2248032.17	Картометрический	0,1	-
6	426929.15	2248030.79	Картометрический	0,1	-
7	426936.56	2248030.02	Картометрический	0,1	-
8	426946.15	2248029.70	Картометрический	0,1	-
9	426959.25	2248028.94	Картометрический	0,1	-
10	426955.49	2248008.09	Картометрический	0,1	-
11	426949.64	2247973.50	Картометрический	0,1	-
12	426946.22	2247953.98	Картометрический	0,1	-
13	426945.60	2247945.10	Картометрический	0,1	-
14	426946.23	2247935.28	Картометрический	0,1	-
15	426948.00	2247925.34	Картометрический	0,1	-
16	426950.28	2247915.99	Картометрический	0,1	-
17	426958.18	2247890.81	Картометрический	0,1	-
18	426969.04	2247859.48	Картометрический	0,1	-
19	426981.02	2247825.08	Картометрический	0,1	-
20	427000.90	2247766.85	Картометрический	0,1	-
21	427018.71	2247770.45	Картометрический	0,1	-
22	427151.80	2247785.22	Картометрический	0,1	-
23	427180.66	2247800.69	Картометрический	0,1	-
24	427213.97	2247799.58	Картометрический	0,1	-
25	427683.45	2247984.11	Картометрический	0,1	-
26	427681.10	2248002.10	Картометрический	0,1	-
27	427669.55	2248069.22	Картометрический	0,1	-
28	427613.25	2248316.84	Картометрический	0,1	-
29	427595.46	2248364.09	Картометрический	0,1	-
30	427568.92	2248419.22	Картометрический	0,1	-
31	427536.25	2248570.88	Картометрический	0,1	-
32	427528.96	2248672.67	Картометрический	0,1	-
33	427459.66	2248650.09	Картометрический	0,1	-
34	427455.64	2248662.85	Картометрический	0,1	-
35	427438.03	2248695.59	Картометрический	0,1	-

Страница 3006/3236, документ 573af594a40d0f29e616b139611b0587 подписан 01.09.2025, опубликован 01.09.2025 в сетевом издании "РАММЕДИА", тел. +7 (496) 463-12-67, ramnews.ru

Раздел 2

Сведения о местоположении границ объекта

Обозначение характерных точек границ	Координаты, м		Метод определения координат характерной точки	Средняя квадратическая погрешность положения характерной точки (Mt), м	Описание обозначения точки на местности (при наличии)
	X	Y			
1	2	3	4	5	6
36	427420.26	2248728.63	Картометрический	0,1	-
37	427401.94	2248720.80	Картометрический	0,1	-
38	427383.48	2248712.91	Картометрический	0,1	-
39	427370.60	2248695.92	Картометрический	0,1	-
40	427354.40	2248685.95	Картометрический	0,1	-
41	427357.04	2248680.81	Картометрический	0,1	-
42	427320.27	2248663.13	Картометрический	0,1	-
43	427315.12	2248657.64	Картометрический	0,1	-
44	427278.69	2248641.96	Картометрический	0,1	-
45	427278.15	2248643.11	Картометрический	0,1	-
46	427266.41	2248637.19	Картометрический	0,1	-
47	427248.66	2248628.10	Картометрический	0,1	-
48	427214.52	2248614.60	Картометрический	0,1	-
49	427173.76	2248599.42	Картометрический	0,1	-
50	427161.60	2248633.66	Картометрический	0,1	-
51	427149.17	2248657.87	Картометрический	0,1	-
52	427134.02	2248701.08	Картометрический	0,1	-
53	427126.13	2248725.95	Картометрический	0,1	-
54	427070.19	2248822.86	Картометрический	0,1	-
55	426989.76	2248971.35	Картометрический	0,1	-
56	426967.69	2249015.55	Картометрический	0,1	-
57	427018.81	2249048.43	Картометрический	0,1	-
58	426986.71	2249098.03	Картометрический	0,1	-
59	426935.80	2249066.50	Картометрический	0,1	-
60	426932.54	2249071.93	Картометрический	0,1	-
61	426929.26	2249077.39	Картометрический	0,1	-
62	426876.61	2249124.16	Картометрический	0,1	-
63	426603.52	2249476.33	Картометрический	0,1	-
64	426603.25	2249476.17	Картометрический	0,1	-
65	426596.82	2249484.36	Картометрический	0,1	-
66	426590.81	2249492.05	Картометрический	0,1	-
67	426584.61	2249488.40	Картометрический	0,1	-
68	426583.92	2249487.95	Картометрический	0,1	-
69	426576.67	2249482.84	Картометрический	0,1	-
70	426576.45	2249482.68	Картометрический	0,1	-
71	426565.82	2249474.74	Картометрический	0,1	-
72	426565.34	2249474.35	Картометрический	0,1	-
73	426552.87	2249463.77	Картометрический	0,1	-
74	426530.81	2249446.81	Картометрический	0,1	-
75	426512.68	2249433.13	Картометрический	0,1	-

Страница 3007/3236, документ 573af594a40d0f29e616b139611b0587 подписан 01.09.2025, опубликован 01.09.2025 в сетевом издании "РАММЕДИА", тел. +7 (496) 463-12-67, ramnews.ru

Раздел 2

Сведения о местоположении границ объекта

Обозначение характерных точек границ	Координаты, м		Метод определения координат характерной точки	Средняя квадратическая погрешность положения характерной точки (Mt), м	Описание обозначения точки на местности (при наличии)
	X	Y			
1	2	3	4	5	6
76	426497.16	2249421.86	Картометрический	0,1	-
77	426497.09	2249421.81	Картометрический	0,1	-
78	426480.53	2249409.57	Картометрический	0,1	-
79	426469.02	2249401.32	Картометрический	0,1	-
80	426468.12	2249400.72	Картометрический	0,1	-
81	426409.23	2249354.86	Картометрический	0,1	-
82	426344.10	2249438.50	Картометрический	0,1	-
83	426337.06	2249455.79	Картометрический	0,1	-
84	426269.63	2249537.58	Картометрический	0,1	-
85	426202.19	2249619.38	Картометрический	0,1	-
86	426202.54	2249619.67	Картометрический	0,1	-
87	426135.13	2249701.47	Картометрический	0,1	-
88	426146.81	2249711.11	Картометрический	0,1	-
89	426110.25	2249754.98	Картометрический	0,1	-
90	426064.16	2249716.57	Картометрический	0,1	-
91	426055.27	2249727.32	Картометрический	0,1	-
92	426046.63	2249735.75	Картометрический	0,1	-
93	426004.88	2249765.23	Картометрический	0,1	-
94	425971.81	2249772.45	Картометрический	0,1	-
95	425950.18	2249777.20	Картометрический	0,1	-
96	425949.98	2249771.80	Картометрический	0,1	-
97	425938.89	2249772.26	Картометрический	0,1	-
98	425892.17	2249774.19	Картометрический	0,1	-
99	425857.74	2249769.25	Картометрический	0,1	-
100	425837.97	2249766.41	Картометрический	0,1	-
101	425838.62	2249762.24	Картометрический	0,1	-
102	425840.86	2249748.00	Картометрический	0,1	-
103	425850.64	2249685.73	Картометрический	0,1	-
104	425853.16	2249669.64	Картометрический	0,1	-
105	425859.23	2249631.04	Картометрический	0,1	-
106	425860.25	2249630.42	Картометрический	0,1	-
107	425901.00	2249605.81	Картометрический	0,1	-
108	425951.47	2249575.33	Картометрический	0,1	-
109	426006.58	2249554.37	Картометрический	0,1	-
110	426035.15	2249563.66	Картометрический	0,1	-
111	426043.42	2249566.35	Картометрический	0,1	-
112	426064.29	2249584.99	Картометрический	0,1	-
113	426066.49	2249579.63	Картометрический	0,1	-
114	426069.32	2249572.74	Картометрический	0,1	-
115	426044.76	2249550.92	Картометрический	0,1	-

Страница 3008/3236, документ 573af594a40d0f29e616b139611b0587 подписан 01.09.2025, опубликован 01.09.2025 в сетевом издании "РАММЕДИА", тел. +7 (496) 463-12-67, ramnews.ru

Раздел 2

Сведения о местоположении границ объекта

Обозначение характерных точек границ	Координаты, м		Метод определения координат характерной точки	Средняя квадратическая погрешность положения характерной точки (Mt), м	Описание обозначения точки на местности (при наличии)
	X	Y			
1	2	3	4	5	6
116	426064.98	2249422.87	Картометрический	0,1	-
117	426109.55	2249360.49	Картометрический	0,1	-
118	426142.46	2249314.44	Картометрический	0,1	-
119	426175.59	2249268.06	Картометрический	0,1	-
120	426208.15	2249222.50	Картометрический	0,1	-
121	426240.13	2249177.75	Картометрический	0,1	-
122	426272.10	2249133.00	Картометрический	0,1	-
123	426302.33	2249090.69	Картометрический	0,1	-
124	426331.40	2249050.01	Картометрический	0,1	-
125	426358.72	2249011.76	Картометрический	0,1	-
126	426386.05	2248973.52	Картометрический	0,1	-
127	426413.37	2248935.28	Картометрический	0,1	-
128	426439.53	2248898.67	Картометрический	0,1	-
129	426465.11	2248862.87	Картометрический	0,1	-
130	426490.69	2248827.07	Картометрический	0,1	-
131	426514.53	2248793.71	Картометрический	0,1	-
132	426538.37	2248760.35	Картометрический	0,1	-
133	426564.35	2248723.98	Картометрический	0,1	-
134	426588.19	2248690.62	Картометрический	0,1	-
135	426612.02	2248657.26	Картометрический	0,1	-
136	426635.28	2248624.71	Картометрический	0,1	-
137	426659.37	2248591.00	Картометрический	0,1	-
138	426681.58	2248559.92	Картометрический	0,1	-
139	426687.12	2248552.16	Картометрический	0,1	-
140	426680.77	2248547.06	Картометрический	0,1	-
141	426658.37	2248529.08	Картометрический	0,1	-
142	426657.18	2248526.61	Картометрический	0,1	-
143	426662.29	2248507.12	Картометрический	0,1	-
144	426667.15	2248488.60	Картометрический	0,1	-
145	426674.14	2248472.44	Картометрический	0,1	-
146	426689.24	2248437.55	Картометрический	0,1	-
147	426705.52	2248399.93	Картометрический	0,1	-
148	426722.60	2248360.46	Картометрический	0,1	-
149	426740.87	2248318.24	Картометрический	0,1	-
150	426757.94	2248278.79	Картометрический	0,1	-
151	426776.21	2248236.57	Картометрический	0,1	-
152	426787.32	2248210.90	Картометрический	0,1	-
153	426763.46	2248188.09	Картометрический	0,1	-
154	426741.90	2248167.48	Картометрический	0,1	-
155	426738.73	2248164.44	Картометрический	0,1	-

Страница 3009/3236, документ 573af594a40d0f29e616b139611b0587
подписан 01.09.2025, опубликован 01.09.2025 в сетевом
издании "РАММЕДИА", тел. +7 (496) 463-12-67, ramnews.ru

Раздел 2

Сведения о местоположении границ объекта

Обозначение характерных точек границ	Координаты, м		Метод определения координат характерной точки	Средняя квадратическая погрешность положения характерной точки (Mt), м	Описание обозначения точки на местности (при наличии)
	X	Y			
1	2	3	4	5	6
156	426728.58	2248147.96	Картометрический	0,1	-
157	426703.06	2248106.51	Картометрический	0,1	-
158	426697.31	2248097.17	Картометрический	0,1	-
1	426678.88	2248067.23	Картометрический	0,1	-

3. Сведения о характерных точках части (частей) границы объекта

Обозначение характерных точек границ	Координаты, м		Метод определения координат характерной точки	Средняя квадратическая погрешность положения характерной точки (Mt), м	Описание обозначения точки на местности (при наличии)
	X	Y			
1	2	3	4	5	6
-	-	-	-	-	-

Страница 3010/3236, документ 573af594a40d0f29e616b139611b0587 подписан 01.09.2025, опубликован 01.09.2025 в сетевом издании "РАММЕДИА", тел. +7 (496) 463-12-67, ramnews.ru

Раздел 3

Сведения о местоположении измененных (уточненных) границ объекта

1. Система координат -

2. Сведения о характерных точках границ объекта

Обозначение характерных точек границ	Существующие координаты, м		Измененные (уточненные) координаты, м		Метод определения координат характерной точки	Средняя квадратическая погрешность положения характерной точки (Mt), м	Описание обозначения точки на местности (при наличии)
	X	Y	X	Y			
1	2	3	4	5	6	7	8
-	-	-	-	-	-	-	

3. Сведения о характерных точках части (частей) границы объекта

Обозначение характерных точек границ	Существующие координаты, м		Измененные (уточненные) координаты, м		Метод определения координат характерной точки	Средняя квадратическая погрешность положения характерной точки (Mt), м	Описание обозначения точки на местности (при наличии)
	X	Y	X	Y			
1	2	3	4	5	6	7	8
-	-	-	-	-	-	-	

Страница 3011/3236, документ 573af594a40d0f29e616b139611b0587
подписан 01.09.2025, опубликован 01.09.2025 в сетевом
издании "РАММЕДИА", тел. +7 (496) 463-12-67, ramnews.ru

ГРАФИЧЕСКОЕ ОПИСАНИЕ
местоположения границ населенных пунктов, территориальных зон, особо охраняемых природных территорий, зон с особыми условиями использования территории

с. Никитское

(наименование объекта, местоположение границ которого описано (далее - объект))

Раздел 1

Сведения об объекте

№ п/п	Характеристики объекта	Описание характеристик
1	2	3
1.	Местоположение объекта	Московская область, Раменский муниципальный округ
2.	Площадь объекта +/- величина погрешности определения площади (Р +/- Дельта Р)	4225416 кв. м ± 719 кв. м
3.	Иные характеристики объекта	

Страница 3012/3236, документ 573af594a40d0f29e616b139611b0587 подписан 01.09.2025, опубликован 01.09.2025 в сетевом издании "РАММЕДИА", тел. +7 (496) 463-12-67, ramnews.ru

Раздел 2

Сведения о местоположении границ объекта

1. Система координат МСК-50, зона 2

2. Сведения о характерных точках границ объекта

Обозначение характерных точек границ	Координаты, м		Метод определения координат характерной точки	Средняя квадратическая погрешность положения характерной точки (Mt), м	Описание обозначения точки на местности (при наличии)
	X	Y			
1	2	3	4	5	6
1	419627.83	2248013.86	Картометрический	0,1	-
2	419626.03	2248009.44	Картометрический	0,1	-
3	419626.65	2248009.31	Картометрический	0,1	-
4	419625.29	2247995.08	Картометрический	0,1	-
5	419628.69	2247993.85	Картометрический	0,1	-
6	419629.29	2247949.15	Картометрический	0,1	-
7	419646.92	2247949.32	Картометрический	0,1	-
8	419667.14	2247949.38	Картометрический	0,1	-
9	419663.20	2247983.36	Картометрический	0,1	-
10	419680.09	2248036.33	Картометрический	0,1	-
11	419643.39	2248052.06	Картометрический	0,1	-
12	419643.83	2248053.17	Картометрический	0,1	-
13	419620.88	2248062.89	Картометрический	0,1	-
14	419622.33	2248068.93	Картометрический	0,1	-
15	419623.31	2248071.34	Картометрический	0,1	-
16	419464.75	2248130.42	Картометрический	0,1	-
17	419391.36	2248157.46	Картометрический	0,1	-
18	419388.78	2248145.33	Картометрический	0,1	-
19	419349.75	2248010.38	Картометрический	0,1	-
20	419384.40	2247999.65	Картометрический	0,1	-
21	419402.19	2248001.66	Картометрический	0,1	-
22	419406.33	2248000.92	Картометрический	0,1	-
23	419432.13	2247996.29	Картометрический	0,1	-
24	419472.30	2247989.10	Картометрический	0,1	-
25	419479.26	2248011.74	Картометрический	0,1	-
26	419506.24	2248002.73	Картометрический	0,1	-
27	419507.11	2248005.26	Картометрический	0,1	-
28	419544.38	2247998.03	Картометрический	0,1	-
29	419547.14	2247974.70	Картометрический	0,1	-
30	419564.62	2247972.96	Картометрический	0,1	-
31	419563.42	2247956.06	Картометрический	0,1	-
32	419598.60	2247951.45	Картометрический	0,1	-
33	419601.62	2247978.16	Картометрический	0,1	-
34	419584.62	2247981.16	Картометрический	0,1	-
35	419585.72	2247989.76	Картометрический	0,1	-

Страница 3013/3236, документ 573af594a40d0f29e616b139611b0587 подписан 01.09.2025, опубликован 01.09.2025 в сетевом издании "РАММЕДИА", тел. +7 (496) 463-12-67, ramnews.ru

Раздел 2

Сведения о местоположении границ объекта

Обозначение характерных точек границ	Координаты, м		Метод определения координат характерной точки	Средняя квадратическая погрешность положения характерной точки (Mt), м	Описание обозначения точки на местности (при наличии)
	X	Y			
1	2	3	4	5	6
36	419597.20	2247987.73	Картометрический	0,1	-
37	419597.19	2247987.81	Картометрический	0,1	-
38	419602.61	2247986.76	Картометрический	0,1	-
39	419609.95	2248017.35	Картометрический	0,1	-
1	419627.83	2248013.86	Картометрический	0,1	-
40	416056.90	2249937.04	Картометрический	0,1	-
41	416084.42	2249866.03	Картометрический	0,1	-
42	416103.04	2249818.00	Картометрический	0,1	-
43	416182.46	2249683.75	Картометрический	0,1	-
44	416175.98	2249656.67	Картометрический	0,1	-
45	416173.98	2249648.31	Картометрический	0,1	-
46	416165.75	2249614.05	Картометрический	0,1	-
47	416158.30	2249582.75	Картометрический	0,1	-
48	416213.87	2249580.98	Картометрический	0,1	-
49	416225.88	2249595.10	Картометрический	0,1	-
50	416228.12	2249594.22	Картометрический	0,1	-
51	416228.27	2249594.73	Картометрический	0,1	-
52	416229.19	2249597.82	Картометрический	0,1	-
53	416231.86	2249606.74	Картометрический	0,1	-
54	416235.08	2249605.47	Картометрический	0,1	-
55	416258.78	2249596.11	Картометрический	0,1	-
56	416294.65	2249581.94	Картометрический	0,1	-
57	416345.41	2249561.88	Картометрический	0,1	-
58	416346.75	2249561.16	Картометрический	0,1	-
59	416348.44	2249560.69	Картометрический	0,1	-
60	416388.81	2249544.74	Картометрический	0,1	-
61	416395.23	2249542.20	Картометрический	0,1	-
62	416397.07	2249541.47	Картометрический	0,1	-
63	416411.91	2249535.61	Картометрический	0,1	-
64	416454.55	2249518.73	Картометрический	0,1	-
65	416453.04	2249506.88	Картометрический	0,1	-
66	416452.81	2249505.45	Картометрический	0,1	-
67	416413.59	2249197.44	Картометрический	0,1	-
68	416787.59	2249141.27	Картометрический	0,1	-
69	416991.47	2249070.57	Картометрический	0,1	-
70	417085.86	2249037.84	Картометрический	0,1	-
71	417084.40	2249032.32	Картометрический	0,1	-
72	417075.98	2249014.72	Картометрический	0,1	-
73	417079.46	2249013.58	Картометрический	0,1	-
74	417069.95	2248977.60	Картометрический	0,1	-

Страница 3014/3236, документ 573af594a40d0f29e616b139611b0587 подписан 01.09.2025, опубликован 01.09.2025 в сетевом издании "РАММЕДИА", тел. +7 (496) 463-12-67, ramnews.ru

Раздел 2

Сведения о местоположении границ объекта

Обозначение характерных точек границ	Координаты, м		Метод определения координат характерной точки	Средняя квадратическая погрешность положения характерной точки (Mt), м	Описание обозначения точки на местности (при наличии)
	X	Y			
1	2	3	4	5	6
75	417061.82	2248958.05	Картометрический	0,1	-
76	416999.27	2248807.72	Картометрический	0,1	-
77	416906.44	2248869.85	Картометрический	0,1	-
78	416869.51	2248686.84	Картометрический	0,1	-
79	416825.05	2248662.27	Картометрический	0,1	-
80	416773.58	2248660.36	Картометрический	0,1	-
81	416758.87	2248659.81	Картометрический	0,1	-
82	416750.67	2248639.49	Картометрический	0,1	-
83	416778.18	2248625.61	Картометрический	0,1	-
84	416774.27	2248614.98	Картометрический	0,1	-
85	416747.81	2248549.66	Картометрический	0,1	-
86	416728.10	2248479.36	Картометрический	0,1	-
87	416723.47	2248469.54	Картометрический	0,1	-
88	416724.93	2248468.77	Картометрический	0,1	-
89	416724.03	2248462.50	Картометрический	0,1	-
90	416714.32	2248438.54	Картометрический	0,1	-
91	416738.30	2248430.60	Картометрический	0,1	-
92	416742.43	2248427.63	Картометрический	0,1	-
93	416749.87	2248426.30	Картометрический	0,1	-
94	416760.38	2248424.32	Картометрический	0,1	-
95	416767.65	2248425.48	Картометрический	0,1	-
96	416783.03	2248423.49	Картометрический	0,1	-
97	416791.13	2248423.66	Картометрический	0,1	-
98	416805.85	2248421.01	Картометрический	0,1	-
99	416823.63	2248415.39	Картометрический	0,1	-
100	416841.16	2248410.43	Картометрический	0,1	-
101	416851.24	2248408.94	Картометрический	0,1	-
102	416861.66	2248407.62	Картометрический	0,1	-
103	416887.62	2248405.80	Картометрический	0,1	-
104	416899.03	2248399.51	Картометрический	0,1	-
105	416906.48	2248393.06	Картометрический	0,1	-
106	416903.65	2248387.82	Картометрический	0,1	-
107	416885.93	2248360.21	Картометрический	0,1	-
108	416896.52	2248352.05	Картометрический	0,1	-
109	416914.35	2248379.57	Картометрический	0,1	-
110	416919.13	2248367.10	Картометрический	0,1	-
111	416932.61	2248355.28	Картометрический	0,1	-
112	416926.17	2248349.16	Картометрический	0,1	-
113	416923.49	2248351.44	Картометрический	0,1	-
114	416918.90	2248346.65	Картометрический	0,1	-

Страница 3015/3236, документ 573af594a40d0f29e616b139611b0587 подписан 01.09.2025, опубликован 01.09.2025 в сетевом издании "РАММЕДИА", тел. +7 (496) 463-12-67, ramnews.ru

Раздел 2

Сведения о местоположении границ объекта

Обозначение характерных точек границ	Координаты, м		Метод определения координат характерной точки	Средняя квадратическая погрешность положения характерной точки (Mt), м	Описание обозначения точки на местности (при наличии)
	X	Y			
1	2	3	4	5	6
115	416919.69	2248345.81	Картометрический	0,1	-
116	416899.17	2248322.36	Картометрический	0,1	-
117	416900.15	2248320.65	Картометрический	0,1	-
118	416907.81	2248308.81	Картометрический	0,1	-
119	416897.37	2248302.73	Картометрический	0,1	-
120	416905.96	2248297.35	Картометрический	0,1	-
121	416911.64	2248284.29	Картометрический	0,1	-
122	416875.74	2248267.91	Картометрический	0,1	-
123	416804.99	2248228.06	Картометрический	0,1	-
124	416812.12	2248220.22	Картометрический	0,1	-
125	416837.20	2248168.05	Картометрический	0,1	-
126	416840.83	2248162.12	Картометрический	0,1	-
127	416845.40	2248152.08	Картометрический	0,1	-
128	416811.71	2248134.62	Картометрический	0,1	-
129	416818.12	2248119.99	Картометрический	0,1	-
130	416813.56	2248094.59	Картометрический	0,1	-
131	416958.00	2248027.66	Картометрический	0,1	-
132	416985.54	2248014.90	Картометрический	0,1	-
133	417008.46	2248004.25	Картометрический	0,1	-
134	417019.31	2248003.30	Картометрический	0,1	-
135	417102.96	2247981.70	Картометрический	0,1	-
136	417107.36	2247986.32	Картометрический	0,1	-
137	417139.14	2248020.99	Картометрический	0,1	-
138	417168.51	2248053.04	Картометрический	0,1	-
139	417169.44	2248059.10	Картометрический	0,1	-
140	417187.80	2248088.92	Картометрический	0,1	-
141	417191.48	2248094.89	Картометрический	0,1	-
142	417202.62	2248113.00	Картометрический	0,1	-
143	417214.66	2248132.57	Картометрический	0,1	-
144	417219.06	2248138.12	Картометрический	0,1	-
145	417238.34	2248160.66	Картометрический	0,1	-
146	417244.80	2248168.22	Картометрический	0,1	-
147	417277.25	2248197.97	Картометрический	0,1	-
148	417294.63	2248213.92	Картометрический	0,1	-
149	417298.92	2248220.35	Картометрический	0,1	-
150	417346.74	2248295.75	Картометрический	0,1	-
151	417349.58	2248300.23	Картометрический	0,1	-
152	417350.68	2248301.97	Картометрический	0,1	-
153	417394.41	2248296.77	Картометрический	0,1	-
154	417396.88	2248296.47	Картометрический	0,1	-

Страница 3016/3236, документ 573af594a40d0f29e616b139611b0587 подписан 01.09.2025, опубликован 01.09.2025 в сетевом издании "РАММЕДИА", тел. +7 (496) 463-12-67, ramnews.ru

Раздел 2

Сведения о местоположении границ объекта

Обозначение характерных точек границ	Координаты, м		Метод определения координат характерной точки	Средняя квадратическая погрешность положения характерной точки (Mt), м	Описание обозначения точки на местности (при наличии)
	X	Y			
1	2	3	4	5	6
155	417415.83	2248287.99	Картометрический	0,1	-
156	417437.87	2248278.13	Картометрический	0,1	-
157	417462.62	2248267.04	Картометрический	0,1	-
158	417481.37	2248258.65	Картометрический	0,1	-
159	417503.38	2248248.79	Картометрический	0,1	-
160	417525.14	2248239.05	Картометрический	0,1	-
161	417532.01	2248235.64	Картометрический	0,1	-
162	417551.93	2248225.33	Картометрический	0,1	-
163	417570.00	2248215.97	Картометрический	0,1	-
164	417587.56	2248206.87	Картометрический	0,1	-
165	417605.33	2248197.67	Картометрический	0,1	-
166	417623.00	2248188.53	Картометрический	0,1	-
167	417640.67	2248179.38	Картометрический	0,1	-
168	417658.44	2248170.18	Картометрический	0,1	-
169	417676.41	2248160.87	Картометрический	0,1	-
170	417694.48	2248151.52	Картометрический	0,1	-
171	417712.14	2248142.37	Картометрический	0,1	-
172	417717.31	2248139.70	Картометрический	0,1	-
173	417726.44	2248134.97	Картометрический	0,1	-
174	417746.79	2248124.44	Картометрический	0,1	-
175	417762.09	2248116.35	Картометрический	0,1	-
176	417760.59	2248113.41	Картометрический	0,1	-
177	417745.60	2248084.57	Картометрический	0,1	-
178	417734.95	2248064.27	Картометрический	0,1	-
179	417734.91	2248064.19	Картометрический	0,1	-
180	417722.26	2248039.53	Картометрический	0,1	-
181	417710.44	2248017.33	Картометрический	0,1	-
182	417697.57	2247993.17	Картометрический	0,1	-
183	417697.48	2247992.98	Картометрический	0,1	-
184	417691.80	2247981.76	Картометрический	0,1	-
185	417691.65	2247981.46	Картометрический	0,1	-
186	417687.05	2247971.56	Картометрический	0,1	-
187	417686.86	2247971.11	Картометрический	0,1	-
188	417683.04	2247961.75	Картометрический	0,1	-
189	417682.87	2247961.30	Картометрический	0,1	-
190	417679.72	2247952.38	Картометрический	0,1	-
191	417679.55	2247951.84	Картометрический	0,1	-
192	417676.49	2247941.34	Картометрический	0,1	-
193	417676.33	2247940.74	Картометрический	0,1	-
194	417674.42	2247932.24	Картометрический	0,1	-

Страница 3017/3236, документ 573af594a40d0f29e616b139611b0587 подписан 01.09.2025, опубликован 01.09.2025 в сетевом издании "РАММЕДИА", тел. +7 (496) 463-12-67, ramnews.ru

Раздел 2

Сведения о местоположении границ объекта

Обозначение характерных точек границ	Координаты, м		Метод определения координат характерной точки	Средняя квадратическая погрешность положения характерной точки (Mt), м	Описание обозначения точки на местности (при наличии)
	X	Y			
1	2	3	4	5	6
195	417670.89	2247917.20	Картометрический	0,1	-
196	417670.84	2247916.97	Картометрический	0,1	-
197	417666.52	2247896.34	Картометрический	0,1	-
198	417666.49	2247896.18	Картометрический	0,1	-
199	417661.58	2247870.64	Картометрический	0,1	-
200	417657.89	2247852.74	Картометрический	0,1	-
201	417652.11	2247826.83	Картометрический	0,1	-
202	417652.06	2247826.64	Картометрический	0,1	-
203	417648.09	2247807.02	Картометрический	0,1	-
204	417648.05	2247806.79	Картометрический	0,1	-
205	417643.60	2247781.79	Картометрический	0,1	-
206	417637.64	2247753.88	Картометрический	0,1	-
207	417637.61	2247753.74	Картометрический	0,1	-
208	417633.53	2247733.13	Картометрический	0,1	-
209	417627.43	2247704.83	Картометрический	0,1	-
210	417627.35	2247704.45	Картометрический	0,1	-
211	417620.86	2247667.54	Картометрический	0,1	-
212	417617.61	2247650.16	Картометрический	0,1	-
213	417612.15	2247624.02	Картометрический	0,1	-
214	417612.12	2247623.91	Картометрический	0,1	-
215	417605.69	2247591.23	Картометрический	0,1	-
216	417605.68	2247591.18	Картометрический	0,1	-
217	417598.68	2247554.50	Картометрический	0,1	-
218	417592.13	2247521.37	Картометрический	0,1	-
219	417584.44	2247483.22	Картометрический	0,1	-
220	417584.43	2247483.17	Картометрический	0,1	-
221	417577.43	2247447.55	Картометрический	0,1	-
222	417569.99	2247410.28	Картометрический	0,1	-
223	417569.98	2247410.25	Картометрический	0,1	-
224	417568.25	2247401.36	Картометрический	0,1	-
225	417585.77	2247386.76	Картометрический	0,1	-
226	417589.61	2247406.39	Картометрический	0,1	-
227	417597.05	2247443.65	Картометрический	0,1	-
228	417597.05	2247443.68	Картометрический	0,1	-
229	417604.05	2247479.29	Картометрический	0,1	-
230	417611.74	2247517.43	Картометрический	0,1	-
231	417611.75	2247517.47	Картометрический	0,1	-
232	417618.31	2247550.65	Картометрический	0,1	-
233	417618.32	2247550.72	Картометрический	0,1	-
234	417625.32	2247587.40	Картометрический	0,1	-

Страница 3018/3236, документ 573af594a40d0f29e616b139611b0587 подписан 01.09.2025, опубликован 01.09.2025 в сетевом издании "РАММЕДИА", тел. +7 (496) 463-12-67, ramnews.ru

Раздел 2

Сведения о местоположении границ объекта

Обозначение характерных точек границ	Координаты, м		Метод определения координат характерной точки	Средняя квадратическая погрешность положения характерной точки (Mt), м	Описание обозначения точки на местности (при наличии)
	X	Y			
1	2	3	4	5	6
235	417631.74	2247619.99	Картометрический	0,1	-
236	417637.21	2247646.17	Картометрический	0,1	-
237	417637.25	2247646.38	Картометрический	0,1	-
238	417640.53	2247663.92	Картометрический	0,1	-
239	417640.55	2247664.02	Картометрический	0,1	-
240	417647.02	2247700.80	Картометрический	0,1	-
241	417653.09	2247729.00	Картометрический	0,1	-
242	417653.13	2247729.16	Картометрический	0,1	-
243	417657.21	2247749.78	Картометрический	0,1	-
244	417663.19	2247777.78	Картометрический	0,1	-
245	417663.26	2247778.11	Картометрический	0,1	-
246	417667.72	2247803.17	Картометрический	0,1	-
247	417671.65	2247822.57	Картометрический	0,1	-
248	417677.43	2247848.46	Картометрический	0,1	-
249	417677.46	2247848.62	Картометрический	0,1	-
250	417681.18	2247866.66	Картометрический	0,1	-
251	417681.21	2247866.80	Картометрический	0,1	-
252	417686.11	2247892.32	Картометрический	0,1	-
253	417690.39	2247912.75	Картометрический	0,1	-
254	417693.90	2247927.72	Картометрический	0,1	-
255	417693.92	2247927.80	Картометрический	0,1	-
256	417695.78	2247936.05	Картометрический	0,1	-
257	417698.67	2247945.98	Картометрический	0,1	-
258	417701.65	2247954.42	Картометрический	0,1	-
259	417705.29	2247963.34	Картометрический	0,1	-
260	417709.72	2247972.88	Картометрический	0,1	-
261	417715.28	2247983.86	Картометрический	0,1	-
262	417728.09	2248007.93	Картометрический	0,1	-
263	417739.95	2248030.20	Картометрический	0,1	-
264	417740.03	2248030.34	Картометрический	0,1	-
265	417752.68	2248055.02	Картометрический	0,1	-
266	417763.32	2248075.29	Картометрический	0,1	-
267	417763.34	2248075.33	Картометрический	0,1	-
268	417778.35	2248104.22	Картометрический	0,1	-
269	417778.38	2248104.27	Картометрический	0,1	-
270	417789.29	2248125.59	Картометрический	0,1	-
271	417806.48	2248159.15	Картометрический	0,1	-
272	417820.43	2248185.40	Картометрический	0,1	-
273	417831.06	2248204.98	Картометрический	0,1	-
274	417831.17	2248205.19	Картометрический	0,1	-

Страница 3019/3236, документ 573af594a40d0f29e616b139611b0587 подписан 01.09.2025, опубликован 01.09.2025 в сетевом издании "РАММЕДИА", тел. +7 (496) 463-12-67, ramnews.ru

Раздел 2

Сведения о местоположении границ объекта

Обозначение характерных точек границ	Координаты, м		Метод определения координат характерной точки	Средняя квадратическая погрешность положения характерной точки (Mt), м	Описание обозначения точки на местности (при наличии)
	X	Y			
1	2	3	4	5	6
275	417850.02	2248241.88	Картометрический	0,1	-
276	417859.22	2248259.58	Картометрический	0,1	-
277	417859.23	2248259.60	Картометрический	0,1	-
278	417859.73	2248260.57	Картометрический	0,1	-
279	417841.88	2248269.59	Картометрический	0,1	-
280	417841.47	2248268.80	Картометрический	0,1	-
281	417832.26	2248251.08	Картометрический	0,1	-
282	417832.24	2248251.04	Картометрический	0,1	-
283	417819.14	2248225.54	Картометрический	0,1	-
284	417800.86	2248233.52	Картометрический	0,1	-
285	417773.52	2248247.05	Картометрический	0,1	-
286	417746.45	2248260.14	Картометрический	0,1	-
287	417719.95	2248273.07	Картометрический	0,1	-
288	417697.84	2248283.82	Картометрический	0,1	-
289	417666.00	2248295.11	Картометрический	0,1	-
290	417638.90	2248307.98	Картометрический	0,1	-
291	417596.45	2248328.15	Картометрический	0,1	-
292	417553.27	2248348.66	Картометрический	0,1	-
293	417538.81	2248355.53	Картометрический	0,1	-
294	417524.37	2248362.39	Картометрический	0,1	-
295	417495.69	2248376.01	Картометрический	0,1	-
296	417520.02	2248404.94	Картометрический	0,1	-
297	417491.75	2248427.67	Картометрический	0,1	-
298	417463.95	2248442.40	Картометрический	0,1	-
299	417371.97	2248494.27	Картометрический	0,1	-
300	417374.28	2248498.24	Картометрический	0,1	-
301	417346.17	2248515.77	Картометрический	0,1	-
302	417284.98	2248512.07	Картометрический	0,1	-
303	417282.06	2248515.29	Картометрический	0,1	-
304	417316.45	2248598.05	Картометрический	0,1	-
305	417274.05	2248614.43	Картометрический	0,1	-
306	417321.38	2248739.07	Картометрический	0,1	-
307	417297.10	2248756.98	Картометрический	0,1	-
308	417253.95	2248786.54	Картометрический	0,1	-
309	417254.63	2248788.29	Картометрический	0,1	-
310	417241.67	2248797.84	Картометрический	0,1	-
311	417243.11	2248799.58	Картометрический	0,1	-
312	417258.00	2248833.04	Картометрический	0,1	-
313	417323.37	2248979.92	Картометрический	0,1	-
314	417331.83	2248979.68	Картометрический	0,1	-

Страница 3020/3236, документ 573af594a40d0f29e616b139611b0587 подписан 01.09.2025, опубликован 01.09.2025 в сетевом издании "РАММЕДИА", тел. +7 (496) 463-12-67, ramnews.ru

Раздел 2

Сведения о местоположении границ объекта

Обозначение характерных точек границ	Координаты, м		Метод определения координат характерной точки	Средняя квадратическая погрешность положения характерной точки (Mt), м	Описание обозначения точки на местности (при наличии)
	X	Y			
1	2	3	4	5	6
315	417336.00	2248989.92	Картометрический	0,1	-
316	417345.70	2248982.98	Картометрический	0,1	-
317	417404.00	2248981.78	Картометрический	0,1	-
318	417406.56	2248981.23	Картометрический	0,1	-
319	417422.78	2248977.72	Картометрический	0,1	-
320	417441.63	2248976.60	Картометрический	0,1	-
321	417502.39	2248966.63	Картометрический	0,1	-
322	417502.99	2248971.54	Картометрический	0,1	-
323	417587.98	2248958.68	Картометрический	0,1	-
324	417587.98	2248958.67	Картометрический	0,1	-
325	417579.80	2248940.25	Картометрический	0,1	-
326	417587.62	2248936.10	Картометрический	0,1	-
327	417566.08	2248902.04	Картометрический	0,1	-
328	417534.89	2248864.16	Картометрический	0,1	-
329	417533.94	2248859.87	Картометрический	0,1	-
330	417545.18	2248855.11	Картометрический	0,1	-
331	417650.31	2248788.05	Картометрический	0,1	-
332	417657.65	2248786.34	Картометрический	0,1	-
333	417665.42	2248801.01	Картометрический	0,1	-
334	417692.70	2248847.75	Картометрический	0,1	-
335	417786.55	2248781.24	Картометрический	0,1	-
336	417786.54	2248781.24	Картометрический	0,1	-
337	417758.16	2248761.44	Картометрический	0,1	-
338	417765.86	2248754.86	Картометрический	0,1	-
339	417779.13	2248740.65	Картометрический	0,1	-
340	417794.94	2248721.77	Картометрический	0,1	-
341	417821.48	2248745.48	Картометрический	0,1	-
342	417822.52	2248744.40	Картометрический	0,1	-
343	417802.65	2248726.69	Картометрический	0,1	-
344	417793.32	2248718.83	Картометрический	0,1	-
345	417811.52	2248698.53	Картометрический	0,1	-
346	417838.71	2248720.74	Картометрический	0,1	-
347	417849.44	2248707.95	Картометрический	0,1	-
348	417848.23	2248702.62	Картометрический	0,1	-
349	417853.80	2248695.68	Картометрический	0,1	-
350	417856.42	2248698.02	Картометрический	0,1	-
351	417863.42	2248690.39	Картометрический	0,1	-
352	417869.70	2248696.87	Картометрический	0,1	-
353	417896.26	2248673.26	Картометрический	0,1	-
354	417962.43	2248607.05	Картометрический	0,1	-

Страница 3021/3236, документ 573af594a40d0f29e616b139611b0587 подписан 01.09.2025, опубликован 01.09.2025 в сетевом издании "РАММЕДИА", тел. +7 (496) 463-12-67, ramnews.ru

Раздел 2

Сведения о местоположении границ объекта

Обозначение характерных точек границ	Координаты, м		Метод определения координат характерной точки	Средняя квадратическая погрешность положения характерной точки (Mt), м	Описание обозначения точки на местности (при наличии)
	X	Y			
1	2	3	4	5	6
355	417954.61	2248595.06	Картометрический	0,1	-
356	417960.44	2248589.23	Картометрический	0,1	-
357	417965.80	2248583.80	Картометрический	0,1	-
358	417972.90	2248589.35	Картометрический	0,1	-
359	417976.12	2248592.62	Картометрический	0,1	-
360	417976.46	2248593.02	Картометрический	0,1	-
361	417977.88	2248591.60	Картометрический	0,1	-
362	417972.58	2248585.31	Картометрический	0,1	-
363	417969.65	2248582.71	Картометрический	0,1	-
364	417977.60	2248571.94	Картометрический	0,1	-
365	417977.81	2248572.16	Картометрический	0,1	-
366	417980.10	2248568.89	Картометрический	0,1	-
367	417999.65	2248548.60	Картометрический	0,1	-
368	418006.67	2248546.08	Картометрический	0,1	-
369	418002.37	2248525.68	Картометрический	0,1	-
370	418006.54	2248531.97	Картометрический	0,1	-
371	418019.79	2248520.05	Картометрический	0,1	-
372	418005.02	2248503.97	Картометрический	0,1	-
373	417987.84	2248485.85	Картометрический	0,1	-
374	417970.92	2248468.49	Картометрический	0,1	-
375	417970.71	2248468.27	Картометрический	0,1	-
376	417955.39	2248451.55	Картометрический	0,1	-
377	417955.34	2248451.50	Картометрический	0,1	-
378	417940.39	2248434.97	Картометрический	0,1	-
379	417940.28	2248434.85	Картометрический	0,1	-
380	417933.31	2248426.88	Картометрический	0,1	-
381	417927.22	2248420.29	Картометрический	0,1	-
382	417927.08	2248420.14	Картометрический	0,1	-
383	417922.85	2248415.38	Картометрический	0,1	-
384	417922.54	2248415.00	Картометрический	0,1	-
385	417919.60	2248411.35	Картометрический	0,1	-
386	417921.28	2248410.53	Картометрический	0,1	-
387	417933.74	2248399.44	Картометрический	0,1	-
388	417934.63	2248398.15	Картометрический	0,1	-
389	417935.38	2248399.47	Картометрический	0,1	-
390	417936.75	2248401.45	Картометрический	0,1	-
391	417936.98	2248401.76	Картометрический	0,1	-
392	417937.20	2248401.92	Картометрический	0,1	-
393	417937.58	2248401.92	Картометрический	0,1	-
394	417937.66	2248401.90	Картометрический	0,1	-

Страница 3022/3236, документ 573af594a40d0f29e616b139611b0587 подписан 01.09.2025, опубликован 01.09.2025 в сетевом издании "РАММЕДИА", тел. +7 (496) 463-12-67, ramnews.ru

Раздел 2

Сведения о местоположении границ объекта

Обозначение характерных точек границ	Координаты, м		Метод определения координат характерной точки	Средняя квадратическая погрешность положения характерной точки (Mt), м	Описание обозначения точки на местности (при наличии)
	X	Y			
1	2	3	4	5	6
395	417937.97	2248402.29	Картометрический	0,1	-
396	417941.97	2248406.79	Картометрический	0,1	-
397	417948.08	2248413.40	Картометрический	0,1	-
398	417948.27	2248413.60	Картометрический	0,1	-
399	417955.28	2248421.62	Картометрический	0,1	-
400	417970.15	2248438.06	Картометрический	0,1	-
401	417985.35	2248454.64	Картометрический	0,1	-
402	418002.21	2248471.94	Картометрический	0,1	-
403	418002.31	2248472.04	Картометрический	0,1	-
404	418019.59	2248490.27	Картометрический	0,1	-
405	418019.70	2248490.38	Картометрический	0,1	-
406	418021.21	2248492.02	Картометрический	0,1	-
407	418041.94	2248472.22	Картометрический	0,1	-
408	418054.38	2248485.39	Картометрический	0,1	-
409	418119.04	2248482.91	Картометрический	0,1	-
410	418123.71	2248481.11	Картометрический	0,1	-
411	418161.65	2248466.56	Картометрический	0,1	-
412	418186.34	2248457.09	Картометрический	0,1	-
413	418214.19	2248446.41	Картометрический	0,1	-
414	418247.21	2248433.74	Картометрический	0,1	-
415	418299.96	2248413.51	Картометрический	0,1	-
416	418338.13	2248379.66	Картометрический	0,1	-
417	418343.93	2248350.63	Картометрический	0,1	-
418	418351.17	2248348.01	Картометрический	0,1	-
419	418342.01	2248332.04	Картометрический	0,1	-
420	418347.63	2248285.74	Картометрический	0,1	-
421	418351.99	2248269.73	Картометрический	0,1	-
422	418355.49	2248270.48	Картометрический	0,1	-
423	418388.98	2248257.74	Картометрический	0,1	-
424	418390.73	2248255.24	Картометрический	0,1	-
425	418483.23	2248226.54	Картометрический	0,1	-
426	418529.53	2248207.36	Картометрический	0,1	-
427	418792.72	2248078.71	Картометрический	0,1	-
428	418837.11	2248179.19	Картометрический	0,1	-
429	418993.07	2248100.88	Картометрический	0,1	-
430	418972.33	2248053.74	Картометрический	0,1	-
431	418974.92	2248052.75	Картометрический	0,1	-
432	419002.68	2248041.39	Картометрический	0,1	-
433	419017.83	2248078.41	Картометрический	0,1	-
434	419088.60	2248251.32	Картометрический	0,1	-

Страница 3023/3236, документ 573af594a40d0f29e616b139611b0587 подписан 01.09.2025, опубликован 01.09.2025 в сетевом издании "РАММЕДИА", тел. +7 (496) 463-12-67, ramnews.ru

Раздел 2

Сведения о местоположении границ объекта

Обозначение характерных точек границ	Координаты, м		Метод определения координат характерной точки	Средняя квадратическая погрешность положения характерной точки (Mt), м	Описание обозначения точки на местности (при наличии)
	X	Y			
1	2	3	4	5	6
435	419109.84	2248243.83	Картометрический	0,1	-
436	419111.01	2248247.91	Картометрический	0,1	-
437	419115.45	2248259.16	Картометрический	0,1	-
438	418966.07	2248314.22	Картометрический	0,1	-
439	418841.48	2248359.93	Картометрический	0,1	-
440	418823.71	2248365.67	Картометрический	0,1	-
441	418737.43	2248397.47	Картометрический	0,1	-
442	418689.44	2248417.11	Картометрический	0,1	-
443	418621.66	2248446.99	Картометрический	0,1	-
444	418582.82	2248464.95	Картометрический	0,1	-
445	418481.38	2248511.95	Картометрический	0,1	-
446	418426.70	2248537.28	Картометрический	0,1	-
447	418308.87	2248598.31	Картометрический	0,1	-
448	418279.77	2248614.46	Картометрический	0,1	-
449	418282.37	2248619.17	Картометрический	0,1	-
450	418260.59	2248630.33	Картометрический	0,1	-
451	418230.76	2248645.78	Картометрический	0,1	-
452	418213.93	2248656.72	Картометрический	0,1	-
453	418188.45	2248675.46	Картометрический	0,1	-
454	418183.74	2248669.08	Картометрический	0,1	-
455	418169.27	2248679.92	Картометрический	0,1	-
456	418171.56	2248687.04	Картометрический	0,1	-
457	418108.67	2248743.32	Картометрический	0,1	-
458	418091.50	2248763.27	Картометрический	0,1	-
459	418069.66	2248789.61	Картометрический	0,1	-
460	418046.85	2248818.99	Картометрический	0,1	-
461	418022.51	2248850.96	Картометрический	0,1	-
462	417963.09	2248941.37	Картометрический	0,1	-
463	417953.97	2248956.81	Картометрический	0,1	-
464	417949.60	2248964.21	Картометрический	0,1	-
465	417938.28	2248981.58	Картометрический	0,1	-
466	417901.73	2249021.21	Картометрический	0,1	-
467	417881.92	2249038.08	Картометрический	0,1	-
468	417858.96	2249054.87	Картометрический	0,1	-
469	417837.35	2249070.22	Картометрический	0,1	-
470	417802.85	2249093.76	Картометрический	0,1	-
471	417771.31	2249115.40	Картометрический	0,1	-
472	417767.71	2249109.67	Картометрический	0,1	-
473	417753.09	2249119.45	Картометрический	0,1	-
474	417756.96	2249125.19	Картометрический	0,1	-

Страница 3024/3236, документ 573af594a40d0f29e616b139611b0587 подписан 01.09.2025, опубликован 01.09.2025 в сетевом издании "РАММЕДИА", тел. +7 (496) 463-12-67, ramnews.ru

Раздел 2

Сведения о местоположении границ объекта

Обозначение характерных точек границ	Координаты, м		Метод определения координат характерной точки	Средняя квадратическая погрешность положения характерной точки (Mt), м	Описание обозначения точки на местности (при наличии)
	X	Y			
1	2	3	4	5	6
475	417722.78	2249148.55	Картометрический	0,1	-
476	417676.81	2249179.73	Картометрический	0,1	-
477	417619.74	2249218.43	Картометрический	0,1	-
478	417549.80	2249266.02	Картометрический	0,1	-
479	417513.93	2249290.21	Картометрический	0,1	-
480	417478.57	2249314.38	Картометрический	0,1	-
481	417455.21	2249330.06	Картометрический	0,1	-
482	417409.24	2249361.10	Картометрический	0,1	-
483	417382.87	2249378.91	Картометрический	0,1	-
484	417352.93	2249399.12	Картометрический	0,1	-
485	417302.54	2249432.93	Картометрический	0,1	-
486	417274.01	2249447.26	Картометрический	0,1	-
487	417243.17	2249466.75	Картометрический	0,1	-
488	417094.82	2249558.99	Картометрический	0,1	-
489	417089.38	2249549.53	Картометрический	0,1	-
490	417010.25	2249417.38	Картометрический	0,1	-
491	416877.54	2249500.21	Картометрический	0,1	-
492	416875.83	2249497.41	Картометрический	0,1	-
493	416862.49	2249541.45	Картометрический	0,1	-
494	416812.87	2249576.43	Картометрический	0,1	-
495	416795.85	2249651.45	Картометрический	0,1	-
496	416760.50	2249697.59	Картометрический	0,1	-
497	416748.90	2249779.00	Картометрический	0,1	-
498	416760.87	2249780.42	Картометрический	0,1	-
499	416761.05	2249785.93	Картометрический	0,1	-
500	416716.38	2249815.96	Картометрический	0,1	-
501	416705.88	2249695.92	Картометрический	0,1	-
502	416407.24	2249750.22	Картометрический	0,1	-
503	416248.87	2249753.85	Картометрический	0,1	-
504	416115.05	2249893.07	Картометрический	0,1	-
505	416101.52	2249929.53	Картометрический	0,1	-
506	416101.48	2249958.32	Картометрический	0,1	-
40	416056.90	2249937.04	Картометрический	0,1	-
507	418281.45	2248595.72	Картометрический	0,1	-
508	418283.64	2248594.57	Картометрический	0,1	-
509	418284.22	2248594.26	Картометрический	0,1	-
510	418287.71	2248592.35	Картометрический	0,1	-
511	418291.94	2248590.01	Картометрический	0,1	-
512	418294.38	2248588.65	Картометрический	0,1	-
513	418308.99	2248580.32	Картометрический	0,1	-

Страница 3025/3236, документ 573af594a40d0f29e616b139611b0587 подписан 01.09.2025, опубликован 01.09.2025 в сетевом издании "РАММЕДИА", тел. +7 (496) 463-12-67, ramnews.ru

Раздел 2

Сведения о местоположении границ объекта

Обозначение характерных точек границ	Координаты, м		Метод определения координат характерной точки	Средняя квадратическая погрешность положения характерной точки (Mt), м	Описание обозначения точки на местности (при наличии)
	X	Y			
1	2	3	4	5	6
514	418336.10	2248562.70	Картометрический	0,1	-
515	418359.25	2248547.10	Картометрический	0,1	-
516	418377.10	2248533.53	Картометрический	0,1	-
517	418356.81	2248506.05	Картометрический	0,1	-
518	418340.32	2248483.70	Картометрический	0,1	-
519	418320.31	2248456.58	Картометрический	0,1	-
520	418313.86	2248461.41	Картометрический	0,1	-
521	418267.34	2248493.63	Картометрический	0,1	-
522	418265.83	2248494.95	Картометрический	0,1	-
523	418262.50	2248498.71	Картометрический	0,1	-
524	418260.44	2248500.64	Картометрический	0,1	-
525	418216.31	2248533.24	Картометрический	0,1	-
526	418220.40	2248537.06	Картометрический	0,1	-
527	418224.74	2248540.95	Картометрический	0,1	-
528	418227.04	2248538.99	Картометрический	0,1	-
529	418233.12	2248547.47	Картометрический	0,1	-
530	418234.41	2248549.17	Картометрический	0,1	-
531	418245.23	2248563.44	Картометрический	0,1	-
532	418265.91	2248590.70	Картометрический	0,1	-
533	418268.28	2248594.38	Картометрический	0,1	-
534	418272.27	2248596.01	Картометрический	0,1	-
535	418274.36	2248594.57	Картометрический	0,1	-
536	418275.82	2248596.69	Картометрический	0,1	-
537	418277.07	2248595.82	Картометрический	0,1	-
538	418278.42	2248597.78	Картометрический	0,1	-
507	418281.45	2248595.72	Картометрический	0,1	-
539	417032.45	2249258.72	Картометрический	0,1	-
540	417036.27	2249259.24	Картометрический	0,1	-
541	417048.86	2249250.96	Картометрический	0,1	-
542	417050.17	2249250.38	Картометрический	0,1	-
543	417067.66	2249242.63	Картометрический	0,1	-
544	417081.36	2249236.55	Картометрический	0,1	-
545	417080.63	2249234.95	Картометрический	0,1	-
546	417078.64	2249230.55	Картометрический	0,1	-
547	417072.46	2249216.99	Картометрический	0,1	-
548	417192.04	2249180.75	Картометрический	0,1	-
549	417195.66	2249157.44	Картометрический	0,1	-
550	417177.55	2249147.10	Картометрический	0,1	-
551	417131.45	2249155.90	Картометрический	0,1	-
552	417130.71	2249156.11	Картометрический	0,1	-

Страница 3026/3236, документ 573af594a40d0f29e616b139611b0587 подписан 01.09.2025, опубликован 01.09.2025 в сетевом издании "РАММЕДИА", тел. +7 (496) 463-12-67, ramnews.ru

Раздел 2

Сведения о местоположении границ объекта

Обозначение характерных точек границ	Координаты, м		Метод определения координат характерной точки	Средняя квадратическая погрешность положения характерной точки (Mt), м	Описание обозначения точки на местности (при наличии)
	X	Y			
1	2	3	4	5	6
553	417130.47	2249156.16	Картометрический	0,1	-
554	417080.22	2249170.39	Картометрический	0,1	-
555	417041.39	2249149.68	Картометрический	0,1	-
556	416997.91	2249156.39	Картометрический	0,1	-
557	416997.90	2249156.40	Картометрический	0,1	-
558	416992.21	2249165.21	Картометрический	0,1	-
559	416994.77	2249173.11	Картометрический	0,1	-
560	416993.71	2249174.74	Картометрический	0,1	-
561	417007.17	2249216.16	Картометрический	0,1	-
562	417024.77	2249242.04	Картометрический	0,1	-
563	417027.05	2249248.55	Картометрический	0,1	-
564	417028.75	2249253.40	Картометрический	0,1	-
565	417030.52	2249253.24	Картометрический	0,1	-
539	417032.45	2249258.72	Картометрический	0,1	-
566	417052.70	2249290.64	Картометрический	0,1	-
567	417046.61	2249291.79	Картометрический	0,1	-
568	417044.19	2249292.25	Картометрический	0,1	-
569	417045.03	2249294.64	Картометрический	0,1	-
566	417052.70	2249290.64	Картометрический	0,1	-
570	417263.54	2248884.57	Картометрический	0,1	-
571	417262.27	2248880.66	Картометрический	0,1	-
572	417260.37	2248881.28	Картометрический	0,1	-
573	417261.64	2248885.19	Картометрический	0,1	-
570	417263.54	2248884.57	Картометрический	0,1	-
574	417286.88	2248899.06	Картометрический	0,1	-
575	417284.88	2248899.06	Картометрический	0,1	-
576	417284.88	2248901.06	Картометрический	0,1	-
577	417286.88	2248901.06	Картометрический	0,1	-
574	417286.88	2248899.06	Картометрический	0,1	-
578	417260.17	2248882.82	Картометрический	0,1	-
579	417258.17	2248882.82	Картометрический	0,1	-
580	417258.17	2248884.82	Картометрический	0,1	-
581	417260.17	2248884.82	Картометрический	0,1	-
578	417260.17	2248882.82	Картометрический	0,1	-
582	416827.08	2250146.50	Картометрический	0,1	-
583	416800.84	2250140.62	Картометрический	0,1	-
584	416749.79	2250030.78	Картометрический	0,1	-
585	416743.09	2249984.86	Картометрический	0,1	-
586	416784.93	2249920.12	Картометрический	0,1	-
587	416849.68	2249819.86	Картометрический	0,1	-

Страница 3027/3236, документ 573af594a40d0f29e616b139611b0587 подписан 01.09.2025, опубликован 01.09.2025 в сетевом издании "РАММЕДИА", тел. +7 (496) 463-12-67, ramnews.ru

Раздел 2

Сведения о местоположении границ объекта

Обозначение характерных точек границ	Координаты, м		Метод определения координат характерной точки	Средняя квадратическая погрешность положения характерной точки (Mt), м	Описание обозначения точки на местности (при наличии)
	X	Y			
1	2	3	4	5	6
588	416987.68	2249727.18	Картометрический	0,1	-
589	416999.28	2249719.39	Картометрический	0,1	-
590	417099.69	2249738.57	Картометрический	0,1	-
591	417112.96	2249729.58	Картометрический	0,1	-
592	417128.64	2249657.89	Картометрический	0,1	-
593	417106.44	2249653.87	Картометрический	0,1	-
594	417097.29	2249652.21	Картометрический	0,1	-
595	417089.56	2249640.75	Картометрический	0,1	-
596	417087.32	2249637.06	Картометрический	0,1	-
597	417123.93	2249611.17	Картометрический	0,1	-
598	417144.89	2249596.45	Картометрический	0,1	-
599	417170.59	2249577.05	Картометрический	0,1	-
600	417204.91	2249553.98	Картометрический	0,1	-
601	417228.12	2249539.45	Картометрический	0,1	-
602	417231.97	2249534.30	Картометрический	0,1	-
603	417239.89	2249530.23	Картометрический	0,1	-
604	417262.38	2249513.95	Картометрический	0,1	-
605	417279.52	2249502.81	Картометрический	0,1	-
606	417287.28	2249488.01	Картометрический	0,1	-
607	417293.70	2249474.16	Картометрический	0,1	-
608	417304.83	2249460.70	Картометрический	0,1	-
609	417384.71	2249406.51	Картометрический	0,1	-
610	417422.66	2249381.00	Картометрический	0,1	-
611	417457.03	2249357.81	Картометрический	0,1	-
612	417499.26	2249329.35	Картометрический	0,1	-
613	417527.20	2249310.06	Картометрический	0,1	-
614	417575.08	2249277.72	Картометрический	0,1	-
615	417648.04	2249228.17	Картометрический	0,1	-
616	417675.53	2249209.67	Картометрический	0,1	-
617	417735.84	2249168.83	Картометрический	0,1	-
618	417737.11	2249170.67	Картометрический	0,1	-
619	417752.69	2249160.30	Картометрический	0,1	-
620	417751.17	2249158.31	Картометрический	0,1	-
621	417792.90	2249128.51	Картометрический	0,1	-
622	417854.54	2249085.94	Картометрический	0,1	-
623	417896.51	2249056.62	Картометрический	0,1	-
624	417918.33	2249037.69	Картометрический	0,1	-
625	417937.90	2249017.11	Картометрический	0,1	-
626	417957.29	2248998.18	Картометрический	0,1	-
627	417974.19	2248975.22	Картометрический	0,1	-

Страница 3028/3236, документ 573af594a40d0f29e616b139611b0587 подписан 01.09.2025, опубликован 01.09.2025 в сетевом издании "РАММЕДИА", тел. +7 (496) 463-12-67, ramnews.ru

Раздел 2

Сведения о местоположении границ объекта

Обозначение характерных точек границ	Координаты, м		Метод определения координат характерной точки	Средняя квадратическая погрешность положения характерной точки (Mt), м	Описание обозначения точки на местности (при наличии)
	X	Y			
1	2	3	4	5	6
628	417985.89	2248956.37	Картометрический	0,1	-
629	418007.26	2248924.76	Картометрический	0,1	-
630	418042.26	2248873.40	Картометрический	0,1	-
631	418051.64	2248860.99	Картометрический	0,1	-
632	418067.26	2248840.55	Картометрический	0,1	-
633	418092.39	2248808.38	Картометрический	0,1	-
634	418119.49	2248777.03	Картометрический	0,1	-
635	418162.23	2248731.81	Картометрический	0,1	-
636	418186.86	2248709.70	Картометрический	0,1	-
637	418193.27	2248707.36	Картометрический	0,1	-
638	418202.65	2248699.72	Картометрический	0,1	-
639	418209.31	2248692.46	Картометрический	0,1	-
640	418220.64	2248683.77	Картометрический	0,1	-
641	418247.50	2248665.71	Картометрический	0,1	-
642	418274.79	2248649.47	Картометрический	0,1	-
643	418331.16	2248620.56	Картометрический	0,1	-
644	418340.75	2248615.77	Картометрический	0,1	-
645	418342.58	2248620.40	Картометрический	0,1	-
646	418359.24	2248612.35	Картометрический	0,1	-
647	418356.91	2248607.78	Картометрический	0,1	-
648	418433.28	2248571.44	Картометрический	0,1	-
649	418441.36	2248567.59	Картометрический	0,1	-
650	418446.15	2248577.48	Картометрический	0,1	-
651	418595.58	2248506.89	Картометрический	0,1	-
652	418673.33	2248473.35	Картометрический	0,1	-
653	418726.96	2248452.01	Картометрический	0,1	-
654	418728.09	2248458.34	Картометрический	0,1	-
655	418737.49	2248487.75	Картометрический	0,1	-
656	418741.41	2248500.11	Картометрический	0,1	-
657	418751.20	2248530.57	Картометрический	0,1	-
658	418754.05	2248536.39	Картометрический	0,1	-
659	418769.53	2248536.85	Картометрический	0,1	-
660	418838.51	2248535.98	Картометрический	0,1	-
661	418887.75	2248482.23	Картометрический	0,1	-
662	418874.32	2248431.47	Картометрический	0,1	-
663	419007.12	2248391.15	Картометрический	0,1	-
664	419111.73	2248368.15	Картометрический	0,1	-
665	419222.16	2248392.17	Картометрический	0,1	-
666	419331.22	2248397.54	Картометрический	0,1	-
667	419332.47	2248498.58	Картометрический	0,1	-

Страница 3029/3236, документ 573af594a40d0f29e616b139611b0587 подписан 01.09.2025, опубликован 01.09.2025 в сетевом издании "РАММЕДИА", тел. +7 (496) 463-12-67, ramnews.ru

Раздел 2

Сведения о местоположении границ объекта

Обозначение характерных точек границ	Координаты, м		Метод определения координат характерной точки	Средняя квадратическая погрешность положения характерной точки (Mt), м	Описание обозначения точки на местности (при наличии)
	X	Y			
1	2	3	4	5	6
668	419324.86	2248509.10	Картометрический	0,1	-
669	419324.84	2248510.06	Картометрический	0,1	-
670	419323.01	2248512.58	Картометрический	0,1	-
671	419322.01	2248557.37	Картометрический	0,1	-
672	419333.46	2248614.57	Картометрический	0,1	-
673	419345.22	2248656.72	Картометрический	0,1	-
674	419361.56	2248709.98	Картометрический	0,1	-
675	419367.75	2248731.52	Картометрический	0,1	-
676	419367.05	2248770.04	Картометрический	0,1	-
677	419360.25	2248838.71	Картометрический	0,1	-
678	419363.83	2248891.63	Картометрический	0,1	-
679	419371.69	2248917.75	Картометрический	0,1	-
680	419384.09	2248950.11	Картометрический	0,1	-
681	419390.94	2249011.52	Картометрический	0,1	-
682	419394.53	2249047.76	Картометрический	0,1	-
683	419410.32	2249053.65	Картометрический	0,1	-
684	419412.82	2249066.61	Картометрический	0,1	-
685	419403.84	2249063.22	Картометрический	0,1	-
686	419401.50	2249062.40	Картометрический	0,1	-
687	419402.15	2249063.79	Картометрический	0,1	-
688	419390.23	2249093.36	Картометрический	0,1	-
689	419389.62	2249103.99	Картометрический	0,1	-
690	419402.95	2249156.22	Картометрический	0,1	-
691	419405.58	2249158.59	Картометрический	0,1	-
692	419399.30	2249159.92	Картометрический	0,1	-
693	419387.72	2249156.61	Картометрический	0,1	-
694	419373.50	2249154.29	Картометрический	0,1	-
695	419365.23	2249150.32	Картометрический	0,1	-
696	419356.63	2249155.29	Картометрический	0,1	-
697	419347.37	2249153.63	Картометрический	0,1	-
698	419327.20	2249143.71	Картометрический	0,1	-
699	419307.02	2249147.02	Картометрический	0,1	-
700	419290.49	2249144.70	Картометрический	0,1	-
701	419281.56	2249141.40	Картометрический	0,1	-
702	419258.74	2249138.09	Картометрический	0,1	-
703	419245.84	2249131.47	Картометрический	0,1	-
704	419225.00	2249130.15	Картометрический	0,1	-
705	419208.13	2249124.53	Картометрический	0,1	-
706	419201.19	2249117.58	Картометрический	0,1	-
707	419198.54	2249104.35	Картометрический	0,1	-

Страница 3030/3236, документ 573af594a40d0f29e616b139611b0587 подписан 01.09.2025, опубликован 01.09.2025 в сетевом издании "РАММЕДИА", тел. +7 (496) 463-12-67, ramnews.ru

Раздел 2

Сведения о местоположении границ объекта

Обозначение характерных точек границ	Координаты, м		Метод определения координат характерной точки	Средняя квадратическая погрешность положения характерной точки (Mt), м	Описание обозначения точки на местности (при наличии)
	X	Y			
1	2	3	4	5	6
708	419181.35	2249105.35	Картометрический	0,1	-
709	419172.08	2249105.02	Картометрический	0,1	-
710	419150.92	2249107.66	Картометрический	0,1	-
711	419128.10	2249117.58	Картометрический	0,1	-
712	419119.50	2249121.88	Картометрический	0,1	-
713	419094.36	2249120.56	Картометрический	0,1	-
714	419069.56	2249114.61	Картометрический	0,1	-
715	419058.98	2249113.95	Картометрический	0,1	-
716	419053.35	2249107.99	Картометрический	0,1	-
717	419052.01	2249102.54	Картометрический	0,1	-
718	419045.08	2249098.40	Картометрический	0,1	-
719	419042.11	2249102.37	Картометрический	0,1	-
720	419037.48	2249109.32	Картометрический	0,1	-
721	419027.23	2249109.32	Картометрический	0,1	-
722	419018.96	2249108.65	Картометрический	0,1	-
723	419011.02	2249107.99	Картометрический	0,1	-
724	419012.01	2249103.36	Картометрический	0,1	-
725	419010.08	2249097.92	Картометрический	0,1	-
726	418988.20	2249094.43	Картометрический	0,1	-
727	418937.93	2249093.44	Картометрический	0,1	-
728	418898.24	2249092.45	Картометрический	0,1	-
729	418861.20	2249094.76	Картометрический	0,1	-
730	418833.09	2249098.40	Картометрический	0,1	-
731	418814.57	2249099.68	Картометрический	0,1	-
732	418814.21	2249082.83	Картометрический	0,1	-
733	418811.73	2249052.93	Картометрический	0,1	-
734	418809.47	2249023.02	Картометрический	0,1	-
735	418806.93	2248993.12	Картометрический	0,1	-
736	418804.41	2248963.23	Картометрический	0,1	-
737	418801.88	2248933.34	Картометрический	0,1	-
738	418801.09	2248923.98	Картометрический	0,1	-
739	418766.58	2248928.06	Картометрический	0,1	-
740	418731.03	2248932.26	Картометрический	0,1	-
741	418724.31	2248933.05	Картометрический	0,1	-
742	418689.02	2248937.22	Картометрический	0,1	-
743	418654.56	2248941.29	Картометрический	0,1	-
744	418647.95	2248942.07	Картометрический	0,1	-
745	418611.77	2248946.35	Картометрический	0,1	-
746	418577.01	2248950.45	Картометрический	0,1	-
747	418569.93	2248951.29	Картометрический	0,1	-

Страница 3031/3236, документ 573af594a40d0f29e616b139611b0587 подписан 01.09.2025, опубликован 01.09.2025 в сетевом издании "РАММЕДИА", тел. +7 (496) 463-12-67, ramnews.ru

Раздел 2

Сведения о местоположении границ объекта

Обозначение характерных точек границ	Координаты, м		Метод определения координат характерной точки	Средняя квадратическая погрешность положения характерной точки (Mt), м	Описание обозначения точки на местности (при наличии)
	X	Y			
1	2	3	4	5	6
748	418581.58	2249107.80	Картометрический	0,1	-
749	418580.16	2249107.88	Картометрический	0,1	-
750	418546.29	2249109.88	Картометрический	0,1	-
751	418548.54	2249152.72	Картометрический	0,1	-
752	418548.75	2249156.73	Картометрический	0,1	-
753	418549.93	2249179.72	Картометрический	0,1	-
754	418550.36	2249192.11	Картометрический	0,1	-
755	418536.80	2249191.44	Картометрический	0,1	-
756	418537.47	2249197.07	Картометрический	0,1	-
757	418554.00	2249206.00	Картометрический	0,1	-
758	418558.30	2249210.30	Картометрический	0,1	-
759	418558.96	2249217.24	Картометрический	0,1	-
760	418552.35	2249219.89	Картометрический	0,1	-
761	418536.47	2249224.52	Картометрический	0,1	-
762	418532.51	2249226.83	Картометрический	0,1	-
763	418531.84	2249231.79	Картометрический	0,1	-
764	418527.54	2249235.43	Картометрический	0,1	-
765	418523.24	2249235.43	Картометрический	0,1	-
766	418524.24	2249226.50	Картометрический	0,1	-
767	418515.97	2249220.55	Картометрический	0,1	-
768	418503.73	2249207.32	Картометрический	0,1	-
769	418492.82	2249206.00	Картометрический	0,1	-
770	418484.22	2249209.30	Картометрический	0,1	-
771	418477.93	2249217.24	Картометрический	0,1	-
772	418479.26	2249233.45	Картометрический	0,1	-
773	418484.22	2249246.01	Картометрический	0,1	-
774	418483.89	2249256.93	Картометрический	0,1	-
775	418480.91	2249260.24	Картометрический	0,1	-
776	418463.05	2249253.95	Картометрический	0,1	-
777	418436.59	2249232.45	Картометрический	0,1	-
778	418424.69	2249220.55	Картометрический	0,1	-
779	418408.48	2249212.94	Картометрический	0,1	-
780	418394.59	2249206.00	Картометрический	0,1	-
781	418383.02	2249204.67	Картометрический	0,1	-
782	418375.74	2249208.97	Картометрический	0,1	-
783	418370.45	2249211.62	Картометрический	0,1	-
784	418360.86	2249214.60	Картометрический	0,1	-
785	418350.27	2249213.93	Картометрический	0,1	-
786	418342.01	2249209.96	Картометрический	0,1	-
787	418336.27	2249205.72	Картометрический	0,1	-

Страница 3032/3236, документ 573af594a40d0f29e616b139611b0587 подписан 01.09.2025, опубликован 01.09.2025 в сетевом издании "РАММЕДИА", тел. +7 (496) 463-12-67, ramnews.ru

Раздел 2

Сведения о местоположении границ объекта

Обозначение характерных точек границ	Координаты, м		Метод определения координат характерной точки	Средняя квадратическая погрешность положения характерной точки (Mt), м	Описание обозначения точки на местности (при наличии)
	X	Y			
1	2	3	4	5	6
788	418339.69	2249195.08	Картометрический	0,1	-
789	418339.03	2249184.83	Картометрический	0,1	-
790	418331.42	2249176.56	Картометрический	0,1	-
791	418322.16	2249169.62	Картометрический	0,1	-
792	418316.87	2249158.37	Картометрический	0,1	-
793	418312.57	2249151.43	Картометрический	0,1	-
794	418302.32	2249152.09	Картометрический	0,1	-
795	418296.03	2249155.73	Картометрический	0,1	-
796	418293.39	2249167.96	Картометрический	0,1	-
797	418292.06	2249173.92	Картометрический	0,1	-
798	418284.13	2249171.93	Картометрический	0,1	-
799	418276.19	2249160.69	Картометрический	0,1	-
800	418276.85	2249142.50	Картометрический	0,1	-
801	418276.19	2249133.90	Картометрический	0,1	-
802	418271.56	2249128.61	Картометрический	0,1	-
803	418267.92	2249122.32	Картометрический	0,1	-
804	418264.61	2249122.32	Картометрический	0,1	-
805	418252.71	2249107.77	Картометрический	0,1	-
806	418240.80	2249097.85	Картометрический	0,1	-
807	418233.53	2249093.55	Картометрический	0,1	-
808	418232.20	2249091.89	Картометрический	0,1	-
809	418234.19	2249085.61	Картометрический	0,1	-
810	418231.21	2249074.70	Картометрический	0,1	-
811	418230.55	2249070.40	Картометрический	0,1	-
812	418210.71	2249061.14	Картометрический	0,1	-
813	418195.82	2249063.45	Картометрический	0,1	-
814	418187.22	2249066.43	Картометрический	0,1	-
815	418181.27	2249073.37	Картометрический	0,1	-
816	418173.39	2249073.68	Картометрический	0,1	-
817	418168.70	2249071.39	Картометрический	0,1	-
818	418166.72	2249062.46	Картометрический	0,1	-
819	418157.13	2249059.48	Картометрический	0,1	-
820	418153.49	2249057.17	Картометрический	0,1	-
821	418154.48	2249048.24	Картометрический	0,1	-
822	418147.21	2249045.26	Картометрический	0,1	-
823	418142.58	2249045.92	Картометрический	0,1	-
824	418140.92	2249049.23	Картометрический	0,1	-
825	418148.86	2249059.15	Картометрический	0,1	-
826	418148.86	2249063.78	Картометрический	0,1	-
827	418152.50	2249068.41	Картометрический	0,1	-

Страница 3033/3236, документ 573af594a40d0f29e616b139611b0587 подписан 01.09.2025, опубликован 01.09.2025 в сетевом издании "РАММЕДИА", тел. +7 (496) 463-12-67, ramnews.ru

Раздел 2

Сведения о местоположении границ объекта

Обозначение характерных точек границ	Координаты, м		Метод определения координат характерной точки	Средняя квадратическая погрешность положения характерной точки (Mt), м	Описание обозначения точки на местности (при наличии)
	X	Y			
1	2	3	4	5	6
828	418168.70	2249078.00	Картометрический	0,1	-
829	418178.96	2249086.27	Картометрический	0,1	-
830	418185.57	2249086.27	Картометрический	0,1	-
831	418188.55	2249081.31	Картометрический	0,1	-
832	418191.52	2249076.35	Картометрический	0,1	-
833	418198.80	2249074.70	Картометрический	0,1	-
834	418207.07	2249075.36	Картометрический	0,1	-
835	418216.33	2249080.98	Картометрический	0,1	-
836	418219.97	2249084.62	Картометрический	0,1	-
837	418225.92	2249090.24	Картометрический	0,1	-
838	418230.22	2249104.46	Картометрический	0,1	-
839	418249.40	2249124.97	Картометрический	0,1	-
840	418260.65	2249131.91	Картометрический	0,1	-
841	418262.96	2249140.18	Картометрический	0,1	-
842	418258.99	2249149.44	Картометрический	0,1	-
843	418255.35	2249157.05	Картометрический	0,1	-
844	418244.11	2249157.53	Картометрический	0,1	-
845	418227.27	2249168.97	Картометрический	0,1	-
846	418214.64	2249164.41	Картометрический	0,1	-
847	418201.11	2249153.44	Картометрический	0,1	-
848	418197.22	2249169.57	Картометрический	0,1	-
849	418193.01	2249175.57	Картометрический	0,1	-
850	418134.14	2249297.28	Картометрический	0,1	-
851	418052.62	2249456.03	Картометрический	0,1	-
852	418046.17	2249460.66	Картометрический	0,1	-
853	418069.39	2249481.06	Картометрический	0,1	-
854	418052.34	2249510.83	Картометрический	0,1	-
855	418036.97	2249537.67	Картометрический	0,1	-
856	418022.02	2249563.77	Картометрический	0,1	-
857	418007.07	2249589.88	Картометрический	0,1	-
858	417992.11	2249616.00	Картометрический	0,1	-
859	417977.16	2249642.10	Картометрический	0,1	-
860	417962.21	2249668.20	Картометрический	0,1	-
861	417947.25	2249694.32	Картометрический	0,1	-
862	417932.30	2249720.42	Картометрический	0,1	-
863	417917.35	2249746.53	Картометрический	0,1	-
864	417902.39	2249772.65	Картометрический	0,1	-
865	417887.43	2249798.77	Картометрический	0,1	-
866	417874.14	2249821.97	Картометрический	0,1	-
867	417863.53	2249840.49	Картометрический	0,1	-

Страница 3034/3236, документ 573af594a40d0f29e616b139611b0587 подписан 01.09.2025, опубликован 01.09.2025 в сетевом издании "РАММЕДИА", тел. +7 (496) 463-12-67, ramnews.ru

Раздел 2

Сведения о местоположении границ объекта

Обозначение характерных точек границ	Координаты, м		Метод определения координат характерной точки	Средняя квадратическая погрешность положения характерной точки (Mt), м	Описание обозначения точки на местности (при наличии)
	X	Y			
1	2	3	4	5	6
868	417833.54	2249902.46	Картометрический	0,1	-
869	417813.71	2249889.31	Картометрический	0,1	-
870	417805.43	2249883.52	Картометрический	0,1	-
871	417651.06	2249778.78	Картометрический	0,1	-
872	417608.62	2249758.58	Картометрический	0,1	-
873	417588.99	2249780.53	Картометрический	0,1	-
874	417534.63	2249835.66	Картометрический	0,1	-
875	417528.55	2249845.70	Картометрический	0,1	-
876	417523.57	2249883.42	Картометрический	0,1	-
877	417508.83	2249908.76	Картометрический	0,1	-
878	417497.15	2249928.84	Картометрический	0,1	-
879	417469.30	2249951.31	Картометрический	0,1	-
880	417444.31	2249971.48	Картометрический	0,1	-
881	417379.29	2250005.58	Картометрический	0,1	-
882	417376.22	2250006.34	Картометрический	0,1	-
883	417367.00	2249984.54	Картометрический	0,1	-
884	417358.80	2249963.60	Картометрический	0,1	-
885	417186.15	2250032.20	Картометрический	0,1	-
886	417071.22	2250072.97	Картометрический	0,1	-
887	416830.82	2250148.59	Картометрический	0,1	-
582	416827.08	2250146.50	Картометрический	0,1	-
888	417272.48	2251899.14	Картометрический	0,1	-
889	417271.49	2251903.13	Картометрический	0,1	-
890	417260.96	2251891.70	Картометрический	0,1	-
891	417195.37	2251822.50	Картометрический	0,1	-
892	417142.85	2251768.62	Картометрический	0,1	-
893	417090.33	2251714.74	Картометрический	0,1	-
894	417043.58	2251668.91	Картометрический	0,1	-
895	416996.84	2251623.07	Картометрический	0,1	-
896	416976.33	2251604.68	Картометрический	0,1	-
897	416957.89	2251587.06	Картометрический	0,1	-
898	416939.45	2251569.44	Картометрический	0,1	-
899	416908.50	2251537.86	Картометрический	0,1	-
900	416877.56	2251506.28	Картометрический	0,1	-
901	416853.22	2251482.98	Картометрический	0,1	-
902	416828.89	2251459.67	Картометрический	0,1	-
903	416803.42	2251433.78	Картометрический	0,1	-
904	416784.14	2251414.18	Картометрический	0,1	-
905	416786.45	2251407.82	Картометрический	0,1	-
906	416542.32	2250961.75	Картометрический	0,1	-

Страница 3035/3236, документ 573af594a40d0f29e616b139611b0587 подписан 01.09.2025, опубликован 01.09.2025 в сетевом издании "РАММЕДИА", тел. +7 (496) 463-12-67, ramnews.ru

Раздел 2

Сведения о местоположении границ объекта

Обозначение характерных точек границ	Координаты, м		Метод определения координат характерной точки	Средняя квадратическая погрешность положения характерной точки (Mt), м	Описание обозначения точки на местности (при наличии)
	X	Y			
1	2	3	4	5	6
907	416529.12	2250937.63	Картометрический	0,1	-
908	416489.51	2250865.26	Картометрический	0,1	-
909	416436.70	2250768.76	Картометрический	0,1	-
910	416423.50	2250744.64	Картометрический	0,1	-
911	416410.30	2250720.52	Картометрический	0,1	-
912	416383.89	2250672.27	Картометрический	0,1	-
913	416370.69	2250648.15	Картометрический	0,1	-
914	416344.29	2250599.90	Картометрический	0,1	-
915	416331.08	2250575.78	Картометрический	0,1	-
916	416317.88	2250551.65	Картометрический	0,1	-
917	416304.68	2250527.53	Картометрический	0,1	-
918	416291.48	2250503.40	Картометрический	0,1	-
919	416270.82	2250465.66	Картометрический	0,1	-
920	416440.57	2250340.62	Картометрический	0,1	-
921	416538.37	2250422.25	Картометрический	0,1	-
922	416549.41	2250438.81	Картометрический	0,1	-
923	416554.90	2250487.92	Картометрический	0,1	-
924	416567.03	2250513.85	Картометрический	0,1	-
925	416583.61	2250531.51	Картометрический	0,1	-
926	416613.58	2250573.75	Картометрический	0,1	-
927	416636.83	2250734.82	Картометрический	0,1	-
928	416653.21	2250731.89	Картометрический	0,1	-
929	416680.24	2250727.05	Картометрический	0,1	-
930	416707.34	2250722.19	Картометрический	0,1	-
931	416734.42	2250717.35	Картометрический	0,1	-
932	416761.48	2250712.50	Картометрический	0,1	-
933	416788.55	2250707.65	Картометрический	0,1	-
934	416815.81	2250702.77	Картометрический	0,1	-
935	416874.25	2250692.31	Картометрический	0,1	-
936	416895.06	2250688.58	Картометрический	0,1	-
937	416895.29	2250688.73	Картометрический	0,1	-
938	417104.17	2250820.47	Картометрический	0,1	-
939	417104.55	2250820.69	Картометрический	0,1	-
940	417117.56	2250828.28	Картометрический	0,1	-
941	417119.89	2250829.64	Картометрический	0,1	-
942	417491.56	2251104.17	Картометрический	0,1	-
943	417505.01	2251113.29	Картометрический	0,1	-
944	417541.20	2251140.37	Картометрический	0,1	-
945	417561.05	2251155.22	Картометрический	0,1	-
946	417581.05	2251170.19	Картометрический	0,1	-

Страница 3036/3236, документ 573af594a40d0f29e616b139611b0587 подписан 01.09.2025, опубликован 01.09.2025 в сетевом издании "РАММЕДИА", тел. +7 (496) 463-12-67, ramnews.ru

Раздел 2

Сведения о местоположении границ объекта

Обозначение характерных точек границ	Координаты, м		Метод определения координат характерной точки	Средняя квадратическая погрешность положения характерной точки (Mt), м	Описание обозначения точки на местности (при наличии)
	X	Y			
1	2	3	4	5	6
947	417601.10	2251185.19	Картометрический	0,1	-
948	417621.12	2251200.17	Картометрический	0,1	-
949	417641.12	2251215.14	Картометрический	0,1	-
950	417661.14	2251230.12	Картометрический	0,1	-
951	417681.15	2251245.09	Картометрический	0,1	-
952	417701.17	2251260.07	Картометрический	0,1	-
953	417721.19	2251275.05	Картометрический	0,1	-
954	417741.22	2251290.04	Картометрический	0,1	-
955	417761.22	2251305.01	Картометрический	0,1	-
956	417781.24	2251319.99	Картометрический	0,1	-
957	417801.25	2251334.96	Картометрический	0,1	-
958	417821.27	2251349.94	Картометрический	0,1	-
959	417841.29	2251364.92	Картометрический	0,1	-
960	417875.16	2251390.27	Картометрический	0,1	-
961	417901.18	2251403.88	Картометрический	0,1	-
962	417926.61	2251370.30	Картометрический	0,1	-
963	418359.77	2250798.15	Картометрический	0,1	-
964	418378.74	2250773.09	Картометрический	0,1	-
965	418403.82	2250790.65	Картометрический	0,1	-
966	418428.90	2250808.21	Картометрический	0,1	-
967	418453.98	2250825.77	Картометрический	0,1	-
968	418479.09	2250843.35	Картометрический	0,1	-
969	418504.19	2250860.92	Картометрический	0,1	-
970	418529.37	2250878.55	Картометрический	0,1	-
971	418554.55	2250896.18	Картометрический	0,1	-
972	418579.69	2250913.78	Картометрический	0,1	-
973	418612.50	2250936.75	Картометрический	0,1	-
974	418616.28	2250920.74	Картометрический	0,1	-
975	418657.86	2250868.10	Картометрический	0,1	-
976	418662.83	2250861.33	Картометрический	0,1	-
977	418679.39	2250838.76	Картометрический	0,1	-
978	418696.33	2250815.67	Картометрический	0,1	-
979	418713.36	2250792.47	Картометрический	0,1	-
980	418730.38	2250769.27	Картометрический	0,1	-
981	418747.42	2250746.05	Картометрический	0,1	-
982	418764.45	2250722.83	Картометрический	0,1	-
983	418781.49	2250699.62	Картометрический	0,1	-
984	418798.73	2250676.12	Картометрический	0,1	-
985	418812.63	2250657.18	Картометрический	0,1	-
986	418841.73	2250627.59	Картометрический	0,1	-

Страница 3037/3236, документ 573af594a40d0f29e616b139611b0587 подписан 01.09.2025, опубликован 01.09.2025 в сетевом издании "РАММЕДИА", тел. +7 (496) 463-12-67, ramnews.ru

Раздел 2

Сведения о местоположении границ объекта

Обозначение характерных точек границ	Координаты, м		Метод определения координат характерной точки	Средняя квадратическая погрешность положения характерной точки (Mt), м	Описание обозначения точки на местности (при наличии)
	X	Y			
1	2	3	4	5	6
987	418852.91	2250635.50	Картометрический	0,1	-
988	418872.02	2250631.09	Картометрический	0,1	-
989	418878.21	2250635.61	Картометрический	0,1	-
990	418816.54	2250718.82	Картометрический	0,1	-
991	418714.29	2250856.82	Картометрический	0,1	-
992	418670.69	2250894.25	Картометрический	0,1	-
993	418631.41	2250947.44	Картометрический	0,1	-
994	418414.40	2251241.34	Картометрический	0,1	-
995	418064.28	2251493.01	Картометрический	0,1	-
996	418059.06	2251495.22	Картометрический	0,1	-
997	418054.64	2251496.76	Картометрический	0,1	-
998	418050.46	2251497.43	Картометрический	0,1	-
999	418047.38	2251497.67	Картометрический	0,1	-
1000	418029.42	2251630.02	Картометрический	0,1	-
1001	418029.25	2251631.76	Картометрический	0,1	-
1002	417809.23	2251580.28	Картометрический	0,1	-
1003	417679.76	2251626.57	Картометрический	0,1	-
1004	417552.44	2251712.90	Картометрический	0,1	-
1005	417465.91	2251778.29	Картометрический	0,1	-
1006	417287.78	2251907.58	Картометрический	0,1	-
1007	417287.68	2251907.59	Картометрический	0,1	-
888	417272.48	2251899.14	Картометрический	0,1	-
1008	417588.87	2248478.06	Картометрический	0,1	-
1009	417592.36	2248475.48	Картометрический	0,1	-
1010	417595.99	2248480.38	Картометрический	0,1	-
1011	417592.50	2248482.96	Картометрический	0,1	-
1008	417588.87	2248478.06	Картометрический	0,1	-
1012	417422.45	2248601.19	Картометрический	0,1	-
1013	417425.91	2248598.75	Картометрический	0,1	-
1014	417429.32	2248603.58	Картометрический	0,1	-
1015	417425.88	2248606.02	Картометрический	0,1	-
1012	417422.45	2248601.19	Картометрический	0,1	-
1016	417855.66	2248324.87	Картометрический	0,1	-
1017	417857.46	2248323.99	Картометрический	0,1	-
1018	417857.98	2248325.05	Картометрический	0,1	-
1019	417859.63	2248324.26	Картометрический	0,1	-
1020	417860.49	2248326.06	Картометрический	0,1	-
1021	417858.85	2248326.85	Картометрический	0,1	-
1022	417859.41	2248328.00	Картометрический	0,1	-
1023	417857.61	2248328.88	Картометрический	0,1	-

Страница 3038/3236, документ 573af594a40d0f29e616b139611b0587 подписан 01.09.2025, опубликован 01.09.2025 в сетевом издании "РАММЕДИА", тел. +7 (496) 463-12-67, ramnews.ru

Раздел 2

Сведения о местоположении границ объекта

Обозначение характерных точек границ	Координаты, м		Метод определения координат характерной точки	Средняя квадратическая погрешность положения характерной точки (Mt), м	Описание обозначения точки на местности (при наличии)
	X	Y			
1	2	3	4	5	6
1016	417855.66	2248324.87	Картометрический	0,1	-
1024	417893.29	2248306.11	Картометрический	0,1	-
1025	417895.09	2248305.23	Картометрический	0,1	-
1026	417897.04	2248309.24	Картометрический	0,1	-
1027	417895.24	2248310.12	Картометрический	0,1	-
1024	417893.29	2248306.11	Картометрический	0,1	-
1028	417594.41	2248475.01	Картометрический	0,1	-
1029	417596.10	2248473.95	Картометрический	0,1	-
1030	417598.46	2248477.71	Картометрический	0,1	-
1031	417596.77	2248478.77	Картометрический	0,1	-
1028	417594.41	2248475.01	Картометрический	0,1	-
1032	417427.95	2248598.47	Картометрический	0,1	-
1033	417429.61	2248597.33	Картометрический	0,1	-
1034	417432.11	2248600.95	Картометрический	0,1	-
1035	417430.45	2248602.09	Картометрический	0,1	-
1032	417427.95	2248598.47	Картометрический	0,1	-
1036	417586.55	2248481.04	Картометрический	0,1	-
1037	417588.23	2248479.96	Картометрический	0,1	-
1038	417590.62	2248483.68	Картометрический	0,1	-
1039	417588.94	2248484.76	Картометрический	0,1	-
1036	417586.55	2248481.04	Картометрический	0,1	-
1040	417509.59	2248538.09	Картометрический	0,1	-
1041	417511.26	2248536.97	Картометрический	0,1	-
1042	417513.68	2248540.58	Картометрический	0,1	-
1043	417512.00	2248541.71	Картометрический	0,1	-
1040	417509.59	2248538.09	Картометрический	0,1	-
1044	417420.08	2248604.00	Картометрический	0,1	-
1045	417421.74	2248602.90	Картометрический	0,1	-
1046	417424.17	2248606.55	Картометрический	0,1	-
1047	417422.52	2248607.66	Картометрический	0,1	-
1044	417420.08	2248604.00	Картометрический	0,1	-
1048	417444.93	2248585.73	Картометрический	0,1	-
1049	417446.59	2248584.61	Картометрический	0,1	-
1050	417449.01	2248588.23	Картометрический	0,1	-
1051	417447.35	2248589.35	Картометрический	0,1	-
1048	417444.93	2248585.73	Картометрический	0,1	-
1052	417908.96	2248304.06	Картометрический	0,1	-
1053	417910.38	2248302.64	Картометрический	0,1	-
1054	417911.79	2248304.06	Картометрический	0,1	-
1055	417910.38	2248305.47	Картометрический	0,1	-

Страница 3039/3236, документ 573af594a40d0f29e616b139611b0587 подписан 01.09.2025, опубликован 01.09.2025 в сетевом издании "РАММЕДИА", тел. +7 (496) 463-12-67, ramnews.ru

Раздел 2

Сведения о местоположении границ объекта

Обозначение характерных точек границ	Координаты, м		Метод определения координат характерной точки	Средняя квадратическая погрешность положения характерной точки (Mt), м	Описание обозначения точки на местности (при наличии)
	X	Y			
1	2	3	4	5	6
1052	417908.96	2248304.06	Картометрический	0,1	-
1056	417437.54	2248594.54	Картометрический	0,1	-
1057	417437.55	2248592.54	Картометрический	0,1	-
1058	417439.55	2248592.54	Картометрический	0,1	-
1059	417439.54	2248594.55	Картометрический	0,1	-
1056	417437.54	2248594.54	Картометрический	0,1	-
1060	417634.99	2248434.78	Картометрический	0,1	-
1061	417634.98	2248432.78	Картометрический	0,1	-
1062	417636.98	2248432.78	Картометрический	0,1	-
1063	417636.99	2248434.78	Картометрический	0,1	-
1060	417634.99	2248434.78	Картометрический	0,1	-
1064	417597.94	2248484.40	Картометрический	0,1	-
1065	417597.94	2248482.40	Картометрический	0,1	-
1066	417599.94	2248482.40	Картометрический	0,1	-
1067	417599.94	2248484.40	Картометрический	0,1	-
1064	417597.94	2248484.40	Картометрический	0,1	-
1068	417592.97	2248488.77	Картометрический	0,1	-
1069	417592.97	2248486.77	Картометрический	0,1	-
1070	417594.97	2248486.77	Картометрический	0,1	-
1071	417594.97	2248488.77	Картометрический	0,1	-
1068	417592.97	2248488.77	Картометрический	0,1	-
1072	417523.60	2248530.61	Картометрический	0,1	-
1073	417523.60	2248528.61	Картометрический	0,1	-
1074	417525.60	2248528.61	Картометрический	0,1	-
1075	417525.60	2248530.61	Картометрический	0,1	-
1072	417523.60	2248530.61	Картометрический	0,1	-
1076	417418.66	2248601.04	Картометрический	0,1	-
1077	417418.66	2248599.04	Картометрический	0,1	-
1078	417420.66	2248599.04	Картометрический	0,1	-
1079	417420.66	2248601.05	Картометрический	0,1	-
1076	417418.66	2248601.04	Картометрический	0,1	-
1080	417712.37	2248388.51	Картометрический	0,1	-
1081	417712.37	2248386.51	Картометрический	0,1	-
1082	417714.37	2248386.51	Картометрический	0,1	-
1083	417714.37	2248388.51	Картометрический	0,1	-
1080	417712.37	2248388.51	Картометрический	0,1	-
1084	417425.24	2248610.82	Картометрический	0,1	-
1085	417425.24	2248608.82	Картометрический	0,1	-
1086	417427.24	2248608.82	Картометрический	0,1	-
1087	417427.24	2248610.82	Картометрический	0,1	-

Страница 3040/3236, документ 573af594a40d0f29e616b139611b0587 подписан 01.09.2025, опубликован 01.09.2025 в сетевом издании "РАММЕДИА", тел. +7 (496) 463-12-67, ramnews.ru

Раздел 2

Сведения о местоположении границ объекта

Обозначение характерных точек границ	Координаты, м		Метод определения координат характерной точки	Средняя квадратическая погрешность положения характерной точки (Mt), м	Описание обозначения точки на местности (при наличии)
	X	Y			
1	2	3	4	5	6
1084	417425.24	2248610.82	Картометрический	0,1	-
1088	417424.48	2248596.43	Картометрический	0,1	-
1089	417424.48	2248594.43	Картометрический	0,1	-
1090	417426.48	2248594.43	Картометрический	0,1	-
1091	417426.48	2248596.43	Картометрический	0,1	-
1088	417424.48	2248596.43	Картометрический	0,1	-
1092	417891.11	2248309.99	Картометрический	0,1	-
1093	417891.11	2248307.99	Картометрический	0,1	-
1094	417893.11	2248307.99	Картометрический	0,1	-
1095	417893.11	2248309.99	Картометрический	0,1	-
1092	417891.11	2248309.99	Картометрический	0,1	-
1096	417431.57	2248605.88	Картометрический	0,1	-
1097	417431.57	2248603.88	Картометрический	0,1	-
1098	417433.57	2248603.88	Картометрический	0,1	-
1099	417433.57	2248605.88	Картометрический	0,1	-
1096	417431.57	2248605.88	Картометрический	0,1	-
1100	417584.19	2248476.65	Картометрический	0,1	-
1101	417584.19	2248474.65	Картометрический	0,1	-
1102	417586.19	2248474.65	Картометрический	0,1	-
1103	417586.19	2248476.65	Картометрический	0,1	-
1100	417584.19	2248476.65	Картометрический	0,1	-
1104	417801.26	2248327.19	Картометрический	0,1	-
1105	417801.26	2248325.19	Картометрический	0,1	-
1106	417803.26	2248325.19	Картометрический	0,1	-
1107	417803.26	2248327.19	Картометрический	0,1	-
1104	417801.26	2248327.19	Картометрический	0,1	-
1108	417898.26	2248306.03	Картометрический	0,1	-
1109	417898.26	2248304.03	Картометрический	0,1	-
1110	417900.26	2248304.03	Картометрический	0,1	-
1111	417900.26	2248306.03	Картометрический	0,1	-
1108	417898.26	2248306.03	Картометрический	0,1	-
1112	417842.59	2248332.87	Картометрический	0,1	-
1113	417842.59	2248330.87	Картометрический	0,1	-
1114	417844.59	2248330.87	Картометрический	0,1	-
1115	417844.59	2248332.87	Картометрический	0,1	-
1112	417842.59	2248332.87	Картометрический	0,1	-
1116	417658.98	2248428.16	Картометрический	0,1	-
1117	417658.98	2248426.16	Картометрический	0,1	-
1118	417660.98	2248426.16	Картометрический	0,1	-
1119	417660.98	2248428.16	Картометрический	0,1	-

Страница 3041/3236, документ 573af594a40d0f29e616b139611b0587 подписан 01.09.2025, опубликован 01.09.2025 в сетевом издании "РАММЕДИА", тел. +7 (496) 463-12-67, ramnews.ru

Раздел 2

Сведения о местоположении границ объекта

Обозначение характерных точек границ	Координаты, м		Метод определения координат характерной точки	Средняя квадратическая погрешность положения характерной точки (Mt), м	Описание обозначения точки на местности (при наличии)
	X	Y			
1	2	3	4	5	6
1116	417658.98	2248428.16	Картометрический	0,1	-
1120	417439.11	2248591.47	Картометрический	0,1	-
1121	417439.11	2248589.47	Картометрический	0,1	-
1122	417441.11	2248589.47	Картометрический	0,1	-
1123	417441.11	2248591.47	Картометрический	0,1	-
1120	417439.11	2248591.47	Картометрический	0,1	-
1124	417590.02	2248471.99	Картометрический	0,1	-
1125	417590.02	2248469.99	Картометрический	0,1	-
1126	417592.02	2248469.99	Картометрический	0,1	-
1127	417592.02	2248471.99	Картометрический	0,1	-
1124	417590.02	2248471.99	Картометрический	0,1	-
1128	417683.61	2248422.07	Картометрический	0,1	-
1129	417683.61	2248420.07	Картометрический	0,1	-
1130	417685.61	2248420.07	Картометрический	0,1	-
1131	417685.61	2248422.07	Картометрический	0,1	-
1128	417683.61	2248422.07	Картометрический	0,1	-

3. Сведения о характерных точках части (частей) границы объекта

Обозначение характерных точек границ	Координаты, м		Метод определения координат характерной точки	Средняя квадратическая погрешность положения характерной точки (Mt), м	Описание обозначения точки на местности (при наличии)
	X	Y			
1	2	3	4	5	6
-	-	-	-	-	-

Страница 3042/3236, документ 573af594a40d0f29e616b139611b0587 подписан 01.09.2025, опубликован 01.09.2025 в сетевом издании "РАММЕДИА", тел. +7 (496) 463-12-67, ramnews.ru

Раздел 3

Сведения о местоположении измененных (уточненных) границ объекта

1. Система координат -

2. Сведения о характерных точках границ объекта

Обозначение характерных точек границ	Существующие координаты, м		Измененные (уточненные) координаты, м		Метод определения координат характерной точки	Средняя квадратическая погрешность положения характерной точки (Mt), м	Описание обозначения точки на местности (при наличии)
	X	Y	X	Y			
1	2	3	4	5	6	7	8
-	-	-	-	-	-	-	

3. Сведения о характерных точках части (частей) границы объекта

Обозначение характерных точек границ	Существующие координаты, м		Измененные (уточненные) координаты, м		Метод определения координат характерной точки	Средняя квадратическая погрешность положения характерной точки (Mt), м	Описание обозначения точки на местности (при наличии)
	X	Y	X	Y			
1	2	3	4	5	6	7	8
-	-	-	-	-	-	-	

Страница 3043/3236, документ 573af594a40d0f29e616b139611b0587
подписан 01.09.2025, опубликован 01.09.2025 в сетевом
издании "РАММЕДИА", тел. +7 (496) 463-12-67, ramnews.ru

ГРАФИЧЕСКОЕ ОПИСАНИЕ
местоположения границ населенных пунктов, территориальных зон, особо охраняемых природных территорий, зон с особыми условиями использования территории

с. Никоновское

(наименование объекта, местоположение границ которого описано (далее - объект))

Раздел 1

Сведения об объекте

№ п/п	Характеристики объекта	Описание характеристик
1	2	3
1.	Местоположение объекта	Московская область, Раменский муниципальный округ
2.	Площадь объекта +/- величина погрешности определения площади (Р +/- Дельта Р)	2483272 кв. м ± 552 кв. м
3.	Иные характеристики объекта	

Страница 3044/3236, документ 573af594a40d0f29e616b139611b0587 подписан 01.09.2025, опубликован 01.09.2025 в сетевом издании "РАММЕДИА", тел. +7 (496) 463-12-67, ramnews.ru

Раздел 2

Сведения о местоположении границ объекта

1. Система координат МСК-50, зона 2

2. Сведения о характерных точках границ объекта

Обозначение характерных точек границ	Координаты, м		Метод определения координат характерной точки	Средняя квадратическая погрешность положения характерной точки (Mt), м	Описание обозначения точки на местности (при наличии)
	X	Y			
1	2	3	4	5	6
1	416002.66	2230582.87	Картометрический	0,1	-
2	416006.45	2230578.55	Картометрический	0,1	-
3	416020.44	2230562.58	Картометрический	0,1	-
4	416020.88	2230562.09	Картометрический	0,1	-
5	416019.46	2230559.57	Картометрический	0,1	-
6	416362.19	2230168.46	Картометрический	0,1	-
7	416247.14	2230001.84	Картометрический	0,1	-
8	416334.52	2229804.71	Картометрический	0,1	-
9	416401.08	2229658.85	Картометрический	0,1	-
10	416412.19	2229641.85	Картометрический	0,1	-
11	416414.05	2229641.17	Картометрический	0,1	-
12	416433.28	2229634.91	Картометрический	0,1	-
13	416446.65	2229631.02	Картометрический	0,1	-
14	416445.33	2229623.61	Картометрический	0,1	-
15	416443.13	2229611.22	Картометрический	0,1	-
16	416443.06	2229611.24	Картометрический	0,1	-
17	416429.33	2229615.23	Картометрический	0,1	-
18	416451.75	2229579.68	Картометрический	0,1	-
19	416479.53	2229515.53	Картометрический	0,1	-
20	416501.72	2229413.36	Картометрический	0,1	-
21	416451.54	2229309.82	Картометрический	0,1	-
22	416446.06	2229289.17	Картометрический	0,1	-
23	416422.15	2229267.52	Картометрический	0,1	-
24	416355.32	2229218.42	Картометрический	0,1	-
25	416321.89	2229176.22	Картометрический	0,1	-
26	416321.98	2229160.95	Картометрический	0,1	-
27	416317.11	2229164.21	Картометрический	0,1	-
28	416310.57	2229173.07	Картометрический	0,1	-
29	416294.92	2229189.57	Картометрический	0,1	-
30	416268.24	2229229.52	Картометрический	0,1	-
31	416268.22	2229229.55	Картометрический	0,1	-
32	416245.25	2229246.95	Картометрический	0,1	-
33	416237.92	2229254.39	Картометрический	0,1	-
34	416227.88	2229269.51	Картометрический	0,1	-
35	416220.93	2229277.78	Картометрический	0,1	-

Страница 3045/3236, документ 573af594a40d0f29e616b139611b0587 подписан 01.09.2025, опубликован 01.09.2025 в сетевом издании "РАММЕДИА", тел. +7 (496) 463-12-67, ramnews.ru

Раздел 2

Сведения о местоположении границ объекта

Обозначение характерных точек границ	Координаты, м		Метод определения координат характерной точки	Средняя квадратическая погрешность положения характерной точки (Mt), м	Описание обозначения точки на местности (при наличии)
	X	Y			
1	2	3	4	5	6
36	416216.93	2229281.30	Картометрический	0,1	-
37	416208.80	2229286.72	Картометрический	0,1	-
38	416204.20	2229293.33	Картометрический	0,1	-
39	416197.01	2229301.35	Картометрический	0,1	-
40	416193.77	2229304.26	Картометрический	0,1	-
41	416181.52	2229313.03	Картометрический	0,1	-
42	416172.98	2229317.28	Картометрический	0,1	-
43	416168.10	2229319.70	Картометрический	0,1	-
44	416144.36	2229318.05	Картометрический	0,1	-
45	416127.76	2229318.22	Картометрический	0,1	-
46	416127.57	2229318.63	Картометрический	0,1	-
47	416121.36	2229322.47	Картометрический	0,1	-
48	416116.88	2229320.95	Картометрический	0,1	-
49	416110.95	2229323.60	Картометрический	0,1	-
50	416097.01	2229321.56	Картометрический	0,1	-
51	416075.75	2229311.48	Картометрический	0,1	-
52	416071.24	2229323.63	Картометрический	0,1	-
53	416056.21	2229318.01	Картометрический	0,1	-
54	416036.12	2229310.47	Картометрический	0,1	-
55	416033.51	2229319.44	Картометрический	0,1	-
56	416014.08	2229314.34	Картометрический	0,1	-
57	415994.18	2229300.32	Картометрический	0,1	-
58	415987.22	2229293.65	Картометрический	0,1	-
59	415984.70	2229290.73	Картометрический	0,1	-
60	415969.64	2229269.34	Картометрический	0,1	-
61	415958.62	2229257.03	Картометрический	0,1	-
62	415942.94	2229246.64	Картометрический	0,1	-
63	415939.22	2229243.45	Картометрический	0,1	-
64	415926.09	2229229.07	Картометрический	0,1	-
65	415924.23	2229226.71	Картометрический	0,1	-
66	415923.51	2229225.62	Картометрический	0,1	-
67	415914.52	2229212.20	Картометрический	0,1	-
68	415910.32	2229206.33	Картометрический	0,1	-
69	415909.26	2229204.69	Картометрический	0,1	-
70	415907.12	2229196.69	Картометрический	0,1	-
71	415905.55	2229195.39	Картометрический	0,1	-
72	415896.63	2229188.98	Картометрический	0,1	-
73	415890.99	2229182.75	Картометрический	0,1	-
74	415889.78	2229180.27	Картометрический	0,1	-
75	415884.22	2229166.57	Картометрический	0,1	-

Страница 3046/3236, документ 573af594a40d0f29e616b139611b0587 подписан 01.09.2025, опубликован 01.09.2025 в сетевом издании "РАММЕДИА", тел. +7 (496) 463-12-67, ramnews.ru

Раздел 2

Сведения о местоположении границ объекта

Обозначение характерных точек границ	Координаты, м		Метод определения координат характерной точки	Средняя квадратическая погрешность положения характерной точки (Mt), м	Описание обозначения точки на местности (при наличии)
	X	Y			
1	2	3	4	5	6
76	415886.66	2229163.70	Картометрический	0,1	-
77	415906.64	2229141.45	Картометрический	0,1	-
78	415906.66	2229141.43	Картометрический	0,1	-
79	415921.39	2229124.94	Картометрический	0,1	-
80	415938.11	2229106.62	Картометрический	0,1	-
81	415952.64	2229090.72	Картометрический	0,1	-
82	415952.94	2229090.37	Картометрический	0,1	-
83	415960.64	2229081.14	Картометрический	0,1	-
84	415961.20	2229080.39	Картометрический	0,1	-
85	415968.56	2229069.68	Картометрический	0,1	-
86	415969.02	2229068.94	Картометрический	0,1	-
87	415976.14	2229056.34	Картометрический	0,1	-
88	415976.44	2229055.77	Картометрический	0,1	-
89	415980.60	2229047.16	Картометрический	0,1	-
90	415980.93	2229046.42	Картометрический	0,1	-
91	415985.71	2229034.05	Картометрический	0,1	-
92	415985.77	2229033.90	Картометрический	0,1	-
93	415990.39	2229021.35	Картометрический	0,1	-
94	415990.50	2229021.03	Картометрический	0,1	-
95	415993.64	2229011.51	Картометрический	0,1	-
96	415993.78	2229011.03	Картометрический	0,1	-
97	415995.32	2229005.45	Картометрический	0,1	-
98	415995.48	2229004.81	Картометрический	0,1	-
99	415997.07	2228997.05	Картометрический	0,1	-
100	415997.16	2228996.57	Картометрический	0,1	-
101	415998.47	2228988.14	Картометрический	0,1	-
102	415998.55	2228987.52	Картометрический	0,1	-
103	415999.06	2228981.99	Картометрический	0,1	-
104	415999.06	2228981.95	Картометрический	0,1	-
105	415999.80	2228973.57	Картометрический	0,1	-
106	415999.84	2228972.83	Картометрический	0,1	-
107	416000.01	2228960.11	Картометрический	0,1	-
108	416000.01	2228959.60	Картометрический	0,1	-
109	415999.32	2228941.61	Картометрический	0,1	-
110	415998.70	2228922.43	Картометрический	0,1	-
111	415998.02	2228890.33	Картометрический	0,1	-
112	415998.01	2228890.14	Картометрический	0,1	-
113	415996.58	2228854.57	Картометрический	0,1	-
114	415996.58	2228854.47	Картометрический	0,1	-
115	415994.64	2228815.70	Картометрический	0,1	-

Страница 3047/3236, документ 573af594a40d0f29e616b139611b0587 подписан 01.09.2025, опубликован 01.09.2025 в сетевом издании "РАММЕДИА", тел. +7 (496) 463-12-67, ramnews.ru

Раздел 2

Сведения о местоположении границ объекта

Обозначение характерных точек границ	Координаты, м		Метод определения координат характерной точки	Средняя квадратическая погрешность положения характерной точки (Mt), м	Описание обозначения точки на местности (при наличии)
	X	Y			
1	2	3	4	5	6
116	415993.56	2228793.98	Картометрический	0,1	-
117	415992.26	2228747.74	Картометрический	0,1	-
118	415992.25	2228747.47	Картометрический	0,1	-
119	415990.94	2228723.94	Картометрический	0,1	-
120	415989.75	2228682.63	Картометрический	0,1	-
121	415989.74	2228682.38	Картометрический	0,1	-
122	415988.32	2228655.74	Картометрический	0,1	-
123	415987.30	2228625.72	Картометрический	0,1	-
124	415986.44	2228593.36	Картометрический	0,1	-
125	415985.99	2228569.18	Картометрический	0,1	-
126	415985.82	2228527.53	Картометрический	0,1	-
127	415985.82	2228527.50	Картометрический	0,1	-
128	415985.59	2228495.46	Картометрический	0,1	-
129	415985.59	2228495.42	Картометрический	0,1	-
130	415985.25	2228463.95	Картометрический	0,1	-
131	415985.25	2228463.89	Картометрический	0,1	-
132	415984.85	2228440.21	Картометрический	0,1	-
133	415984.75	2228429.77	Картометрический	0,1	-
134	415977.04	2228431.96	Картометрический	0,1	-
135	415977.06	2228247.21	Картометрический	0,1	-
136	415964.34	2228246.14	Картометрический	0,1	-
137	415964.34	2228282.26	Картометрический	0,1	-
138	415964.34	2228282.33	Картометрический	0,1	-
139	415964.51	2228306.14	Картометрический	0,1	-
140	415964.62	2228339.81	Картометрический	0,1	-
141	415964.68	2228368.25	Картометрический	0,1	-
142	415964.68	2228368.30	Картометрический	0,1	-
143	415964.85	2228393.09	Картометрический	0,1	-
144	415964.68	2228422.73	Картометрический	0,1	-
145	415964.68	2228422.88	Картометрический	0,1	-
146	415964.85	2228440.44	Картометрический	0,1	-
147	415964.85	2228440.51	Картометрический	0,1	-
148	415965.25	2228464.20	Картометрический	0,1	-
149	415965.59	2228495.62	Картометрический	0,1	-
150	415965.82	2228527.62	Картометрический	0,1	-
151	415965.99	2228569.34	Картометрический	0,1	-
152	415965.99	2228569.48	Картометрический	0,1	-
153	415966.45	2228593.77	Картометрический	0,1	-
154	415966.45	2228593.85	Картометрический	0,1	-
155	415967.30	2228626.28	Картометрический	0,1	-

Страница 3048/3236, документ 573af594a40d0f29e616b139611b0587 подписан 01.09.2025, опубликован 01.09.2025 в сетевом издании "РАММЕДИА", тел. +7 (496) 463-12-67, ramnews.ru

Раздел 2

Сведения о местоположении границ объекта

Обозначение характерных точек границ	Координаты, м		Метод определения координат характерной точки	Средняя квадратическая погрешность положения характерной точки (Mt), м	Описание обозначения точки на местности (при наличии)
	X	Y			
1	2	3	4	5	6
156	415967.31	2228626.36	Картометрический	0,1	-
157	415968.33	2228656.52	Картометрический	0,1	-
158	415968.34	2228656.71	Картометрический	0,1	-
159	415969.76	2228683.33	Картометрический	0,1	-
160	415970.95	2228724.65	Картометрический	0,1	-
161	415970.96	2228724.91	Картометрический	0,1	-
162	415972.27	2228748.44	Картометрический	0,1	-
163	415973.58	2228794.65	Картометрический	0,1	-
164	415973.58	2228794.86	Картометрический	0,1	-
165	415974.67	2228816.70	Картометрический	0,1	-
166	415976.60	2228855.42	Картометрический	0,1	-
167	415978.02	2228890.85	Картометрический	0,1	-
168	415978.70	2228922.91	Картометрический	0,1	-
169	415978.71	2228923.02	Картометрический	0,1	-
170	415979.33	2228942.29	Картометрический	0,1	-
171	415979.34	2228942.34	Картометрический	0,1	-
172	415980.01	2228960.10	Картометрический	0,1	-
173	415979.85	2228972.18	Картометрический	0,1	-
174	415979.14	2228980.17	Картометрический	0,1	-
175	415978.66	2228985.37	Картометрический	0,1	-
176	415977.43	2228993.26	Картометрический	0,1	-
177	415975.95	2229000.45	Картометрический	0,1	-
178	415974.57	2229005.48	Картометрический	0,1	-
179	415971.56	2229014.61	Картометрический	0,1	-
180	415967.03	2229026.91	Картометрический	0,1	-
181	415962.42	2229038.82	Картометрический	0,1	-
182	415958.58	2229046.78	Картометрический	0,1	-
183	415951.82	2229058.72	Картометрический	0,1	-
184	415944.98	2229068.69	Картометрический	0,1	-
185	415937.73	2229077.39	Картометрический	0,1	-
186	415923.34	2229093.13	Картометрический	0,1	-
187	415906.58	2229111.49	Картометрический	0,1	-
188	415906.51	2229111.57	Картометрический	0,1	-
189	415891.75	2229128.10	Картометрический	0,1	-
190	415873.68	2229148.21	Картометрический	0,1	-
191	415869.94	2229147.01	Картометрический	0,1	-
192	415864.03	2229141.82	Картометрический	0,1	-
193	415860.80	2229136.88	Картометрический	0,1	-
194	415858.34	2229127.72	Картометрический	0,1	-
195	415857.67	2229127.37	Картометрический	0,1	-

Страница 3049/3236, документ 573af594a40d0f29e616b139611b0587 подписан 01.09.2025, опубликован 01.09.2025 в сетевом издании "РАММЕДИА", тел. +7 (496) 463-12-67, ramnews.ru

Раздел 2

Сведения о местоположении границ объекта

Обозначение характерных точек границ	Координаты, м		Метод определения координат характерной точки	Средняя квадратическая погрешность положения характерной точки (Mt), м	Описание обозначения точки на местности (при наличии)
	X	Y			
1	2	3	4	5	6
196	415850.35	2229120.05	Картометрический	0,1	-
197	415848.18	2229114.55	Картометрический	0,1	-
198	415847.43	2229111.30	Картометрический	0,1	-
199	415846.92	2229106.81	Картометрический	0,1	-
200	415847.23	2229103.26	Картометрический	0,1	-
201	415847.95	2229099.30	Картометрический	0,1	-
202	415847.86	2229087.95	Картометрический	0,1	-
203	415847.86	2229087.80	Картометрический	0,1	-
204	415850.54	2229077.79	Картометрический	0,1	-
205	415850.93	2229077.16	Картометрический	0,1	-
206	415855.04	2229070.61	Картометрический	0,1	-
207	415855.63	2229069.75	Картометрический	0,1	-
208	415855.47	2229064.21	Картометрический	0,1	-
209	415855.47	2229064.04	Картометрический	0,1	-
210	415855.17	2229048.30	Картометрический	0,1	-
211	415855.17	2229047.92	Картометрический	0,1	-
212	415856.09	2229041.91	Картометрический	0,1	-
213	415859.83	2229030.06	Картометрический	0,1	-
214	415860.45	2229027.66	Картометрический	0,1	-
215	415860.43	2229024.05	Картометрический	0,1	-
216	415856.37	2229005.49	Картометрический	0,1	-
217	415855.91	2229001.36	Картометрический	0,1	-
218	415855.78	2228984.16	Картометрический	0,1	-
219	415855.78	2228984.02	Картометрический	0,1	-
220	415858.13	2228974.62	Картометрический	0,1	-
221	415861.53	2228968.26	Картометрический	0,1	-
222	415861.86	2228967.66	Картометрический	0,1	-
223	415862.18	2228967.33	Картометрический	0,1	-
224	415861.52	2228966.49	Картометрический	0,1	-
225	415859.62	2228960.37	Картометрический	0,1	-
226	415856.69	2228958.04	Картометрический	0,1	-
227	415854.68	2228955.88	Картометрический	0,1	-
228	415852.00	2228952.26	Картометрический	0,1	-
229	415849.73	2228946.32	Картометрический	0,1	-
230	415848.61	2228940.90	Картометрический	0,1	-
231	415848.19	2228936.84	Картометрический	0,1	-
232	415848.47	2228933.53	Картометрический	0,1	-
233	415849.04	2228930.11	Картометрический	0,1	-
234	415848.56	2228927.94	Картометрический	0,1	-
235	415848.15	2228925.20	Картометрический	0,1	-

Страница 3050/3236, документ 573af594a40d0f29e616b139611b0587 подписан 01.09.2025, опубликован 01.09.2025 в сетевом издании "РАММЕДИА", тел. +7 (496) 463-12-67, ramnews.ru

Раздел 2

Сведения о местоположении границ объекта

Обозначение характерных точек границ	Координаты, м		Метод определения координат характерной точки	Средняя квадратическая погрешность положения характерной точки (Mt), м	Описание обозначения точки на местности (при наличии)
	X	Y			
1	2	3	4	5	6
236	415847.75	2228920.13	Картометрический	0,1	-
237	415847.69	2228918.56	Картометрический	0,1	-
238	415848.60	2228913.96	Картометрический	0,1	-
239	415845.54	2228910.68	Картометрический	0,1	-
240	415842.86	2228900.67	Картометрический	0,1	-
241	415843.04	2228898.00	Картометрический	0,1	-
242	415843.70	2228893.06	Картометрический	0,1	-
243	415841.49	2228885.45	Картометрический	0,1	-
244	415841.27	2228880.57	Картометрический	0,1	-
245	415841.25	2228879.69	Картометрический	0,1	-
246	415841.38	2228877.43	Картометрический	0,1	-
247	415842.06	2228871.45	Картометрический	0,1	-
248	415844.61	2228863.72	Картометрический	0,1	-
249	415845.41	2228862.64	Картометрический	0,1	-
250	415838.13	2228843.89	Картометрический	0,1	-
251	415836.82	2228838.04	Картометрический	0,1	-
252	415836.21	2228829.37	Картометрический	0,1	-
253	415836.16	2228827.96	Картометрический	0,1	-
254	415838.69	2228818.24	Картометрический	0,1	-
255	415841.72	2228812.78	Картометрический	0,1	-
256	415842.71	2228811.19	Картометрический	0,1	-
257	415844.78	2228808.16	Картометрический	0,1	-
258	415843.86	2228806.98	Картометрический	0,1	-
259	415842.98	2228805.27	Картометрический	0,1	-
260	415839.12	2228796.79	Картометрический	0,1	-
261	415837.70	2228792.39	Картометрический	0,1	-
262	415836.01	2228783.90	Картометрический	0,1	-
263	415835.63	2228780.16	Картометрический	0,1	-
264	415835.55	2228770.38	Картометрический	0,1	-
265	415835.56	2228770.23	Картометрический	0,1	-
266	415835.79	2228767.18	Картометрический	0,1	-
267	415838.45	2228749.92	Картометрический	0,1	-
268	415839.89	2228733.02	Картометрический	0,1	-
269	415841.45	2228726.80	Картометрический	0,1	-
270	415843.66	2228721.68	Картометрический	0,1	-
271	415843.42	2228708.26	Картометрический	0,1	-
272	415843.42	2228707.90	Картометрический	0,1	-
273	415843.47	2228706.47	Картометрический	0,1	-
274	415843.96	2228699.59	Картометрический	0,1	-
275	415846.44	2228691.30	Картометрический	0,1	-

Страница 3051/3236, документ 573af594a40d0f29e616b139611b0587 подписан 01.09.2025, опубликован 01.09.2025 в сетевом издании "РАММЕДИА", тел. +7 (496) 463-12-67, ramnews.ru

Раздел 2

Сведения о местоположении границ объекта

Обозначение характерных точек границ	Координаты, м		Метод определения координат характерной точки	Средняя квадратическая погрешность положения характерной точки (Mt), м	Описание обозначения точки на местности (при наличии)
	X	Y			
1	2	3	4	5	6
276	415849.47	2228685.84	Картометрический	0,1	-
277	415849.63	2228685.57	Картометрический	0,1	-
278	415852.02	2228682.98	Картометрический	0,1	-
279	415851.98	2228682.83	Картометрический	0,1	-
280	415848.40	2228660.96	Картометрический	0,1	-
281	415847.12	2228653.91	Картометрический	0,1	-
282	415846.79	2228650.32	Картометрический	0,1	-
283	415847.24	2228648.63	Картометрический	0,1	-
284	415845.56	2228646.22	Картометрический	0,1	-
285	415844.65	2228644.79	Картометрический	0,1	-
286	415842.59	2228638.03	Картометрический	0,1	-
287	415840.60	2228635.59	Картометрический	0,1	-
288	415838.37	2228629.77	Картометрический	0,1	-
289	415837.05	2228623.63	Картометрический	0,1	-
290	415836.61	2228619.45	Картометрический	0,1	-
291	415839.06	2228609.85	Картометрический	0,1	-
292	415841.59	2228605.21	Картометрический	0,1	-
293	415841.39	2228601.77	Картометрический	0,1	-
294	415841.36	2228600.74	Картометрический	0,1	-
295	415841.29	2228591.14	Картометрический	0,1	-
296	415841.29	2228590.99	Картометрический	0,1	-
297	415842.19	2228587.61	Картометрический	0,1	-
298	415841.91	2228587.03	Картометрический	0,1	-
299	415839.92	2228578.33	Картометрический	0,1	-
300	415840.05	2228576.10	Картометрический	0,1	-
301	415840.56	2228571.57	Картометрический	0,1	-
302	415841.71	2228568.08	Картометрический	0,1	-
303	415840.74	2228566.71	Картометрический	0,1	-
304	415834.87	2228555.89	Картометрический	0,1	-
305	415832.98	2228550.90	Картометрический	0,1	-
306	415831.67	2228545.30	Картометрический	0,1	-
307	415831.14	2228540.75	Картометрический	0,1	-
308	415831.20	2228539.30	Картометрический	0,1	-
309	415832.35	2228523.54	Картометрический	0,1	-
310	415832.49	2228522.21	Картометрический	0,1	-
311	415833.88	2228512.27	Картометрический	0,1	-
312	415832.12	2228507.02	Картометрический	0,1	-
313	415830.81	2228496.55	Картометрический	0,1	-
314	415830.67	2228495.70	Картометрический	0,1	-
315	415828.75	2228493.99	Картометрический	0,1	-

Страница 3052/3236, документ 573af594a40d0f29e616b139611b0587 подписан 01.09.2025, опубликован 01.09.2025 в сетевом издании "РАММЕДИА", тел. +7 (496) 463-12-67, ramnews.ru

Раздел 2

Сведения о местоположении границ объекта

Обозначение характерных точек границ	Координаты, м		Метод определения координат характерной точки	Средняя квадратическая погрешность положения характерной точки (Mt), м	Описание обозначения точки на местности (при наличии)
	X	Y			
1	2	3	4	5	6
316	415825.10	2228489.13	Картометрический	0,1	-
317	415823.76	2228487.11	Картометрический	0,1	-
318	415821.47	2228481.03	Картометрический	0,1	-
319	415819.77	2228472.53	Картометрический	0,1	-
320	415819.39	2228468.62	Картометрический	0,1	-
321	415822.07	2228458.62	Картометрический	0,1	-
322	415822.35	2228458.14	Картометрический	0,1	-
323	415823.57	2228456.17	Картометрический	0,1	-
324	415821.16	2228450.15	Картометрический	0,1	-
325	415820.51	2228448.26	Картометрический	0,1	-
326	415818.28	2228440.49	Картометрический	0,1	-
327	415817.51	2228434.97	Картометрический	0,1	-
328	415817.56	2228416.63	Картометрический	0,1	-
329	415817.69	2228414.38	Картометрический	0,1	-
330	415819.53	2228398.55	Картометрический	0,1	-
331	415818.50	2228380.07	Картометрический	0,1	-
332	415816.66	2228354.16	Картометрический	0,1	-
333	415818.70	2228344.67	Картометрический	0,1	-
334	415750.65	2228223.60	Картометрический	0,1	-
335	415750.55	2228223.53	Картометрический	0,1	-
336	415647.62	2228301.21	Картометрический	0,1	-
337	415522.41	2228386.14	Картометрический	0,1	-
338	415474.79	2228423.63	Картометрический	0,1	-
339	415387.94	2228487.95	Картометрический	0,1	-
340	415372.31	2228498.87	Картометрический	0,1	-
341	415297.25	2228551.33	Картометрический	0,1	-
342	415209.22	2228573.35	Картометрический	0,1	-
343	415188.87	2228548.79	Картометрический	0,1	-
344	415173.43	2228531.17	Картометрический	0,1	-
345	415148.17	2228499.66	Картометрический	0,1	-
346	415119.87	2228527.66	Картометрический	0,1	-
347	415092.27	2228554.46	Картометрический	0,1	-
348	414975.59	2228682.95	Картометрический	0,1	-
349	414989.56	2228701.85	Картометрический	0,1	-
350	414993.67	2228733.07	Картометрический	0,1	-
351	414993.67	2228747.86	Картометрический	0,1	-
352	414985.45	2228765.94	Картометрический	0,1	-
353	414943.55	2228784.02	Картометрический	0,1	-
354	415075.67	2228898.87	Картометрический	0,1	-
355	415310.99	2228956.08	Картометрический	0,1	-

Страница 3053/3236, документ 573af594a40d0f29e616b139611b0587 подписан 01.09.2025, опубликован 01.09.2025 в сетевом издании "РАММЕДИА", тел. +7 (496) 463-12-67, ramnews.ru

Раздел 2

Сведения о местоположении границ объекта

Обозначение характерных точек границ	Координаты, м		Метод определения координат характерной точки	Средняя квадратическая погрешность положения характерной точки (Mt), м	Описание обозначения точки на местности (при наличии)
	X	Y			
1	2	3	4	5	6
356	415390.58	2229054.49	Картометрический	0,1	-
357	415394.42	2229055.18	Картометрический	0,1	-
358	415393.54	2229060.17	Картометрический	0,1	-
359	415377.48	2229151.20	Картометрический	0,1	-
360	415385.76	2229159.93	Картометрический	0,1	-
361	415371.08	2229264.05	Картометрический	0,1	-
362	415358.45	2229328.40	Картометрический	0,1	-
363	415425.84	2229339.99	Картометрический	0,1	-
364	415411.82	2229411.15	Картометрический	0,1	-
365	415338.78	2229397.94	Картометрический	0,1	-
366	415328.55	2229455.05	Картометрический	0,1	-
367	415262.06	2229462.73	Картометрический	0,1	-
368	415140.47	2229599.26	Картометрический	0,1	-
369	415124.34	2229600.15	Картометрический	0,1	-
370	415202.49	2229736.18	Картометрический	0,1	-
371	415331.19	2229793.55	Картометрический	0,1	-
372	415343.76	2229772.83	Картометрический	0,1	-
373	415354.38	2229779.29	Картометрический	0,1	-
374	415347.88	2229790.15	Картометрический	0,1	-
375	415388.01	2229818.08	Картометрический	0,1	-
376	415392.69	2229810.42	Картометрический	0,1	-
377	415392.90	2229810.08	Картометрический	0,1	-
378	415401.36	2229796.94	Картометрический	0,1	-
379	415412.27	2229779.37	Картометрический	0,1	-
380	415425.09	2229787.58	Картометрический	0,1	-
381	415435.43	2229794.20	Картометрический	0,1	-
382	415441.75	2229798.24	Картометрический	0,1	-
383	415431.02	2229815.53	Картометрический	0,1	-
384	415430.87	2229815.76	Картометрический	0,1	-
385	415422.45	2229828.85	Картометрический	0,1	-
386	415411.83	2229846.22	Картометрический	0,1	-
387	415411.68	2229846.46	Картометрический	0,1	-
388	415409.03	2229850.64	Картометрический	0,1	-
389	415411.41	2229856.95	Картометрический	0,1	-
390	415500.94	2229923.61	Картометрический	0,1	-
391	415464.03	2230028.51	Картометрический	0,1	-
392	415463.07	2230030.19	Картометрический	0,1	-
393	415459.70	2230028.32	Картометрический	0,1	-
394	415442.14	2230053.13	Картометрический	0,1	-
395	415438.79	2230057.92	Картометрический	0,1	-

Страница 3054/3236, документ 573af594a40d0f29e616b139611b0587 подписан 01.09.2025, опубликован 01.09.2025 в сетевом издании "РАММЕДИА", тел. +7 (496) 463-12-67, ramnews.ru

Раздел 2

Сведения о местоположении границ объекта

Обозначение характерных точек границ	Координаты, м		Метод определения координат характерной точки	Средняя квадратическая погрешность положения характерной точки (Mt), м	Описание обозначения точки на местности (при наличии)
	X	Y			
1	2	3	4	5	6
396	415449.51	2230065.47	Картометрический	0,1	-
397	415445.83	2230071.46	Картометрический	0,1	-
398	415451.30	2230075.02	Картометрический	0,1	-
399	415437.90	2230099.32	Картометрический	0,1	-
400	415407.60	2230084.82	Картометрический	0,1	-
401	415384.10	2230121.43	Картометрический	0,1	-
402	415389.08	2230123.47	Картометрический	0,1	-
403	415388.83	2230124.02	Картометрический	0,1	-
404	415394.58	2230127.49	Картометрический	0,1	-
405	415395.43	2230126.06	Картометрический	0,1	-
406	415419.06	2230135.73	Картометрический	0,1	-
407	415421.72	2230130.60	Картометрический	0,1	-
408	415424.03	2230131.87	Картометрический	0,1	-
409	415420.70	2230138.60	Картометрический	0,1	-
410	415411.82	2230156.54	Картометрический	0,1	-
411	415410.10	2230160.02	Картометрический	0,1	-
412	415442.54	2230179.04	Картометрический	0,1	-
413	415801.57	2230381.38	Картометрический	0,1	-
414	415808.39	2230385.34	Картометрический	0,1	-
415	415865.84	2230417.69	Картометрический	0,1	-
416	415929.13	2230452.42	Картометрический	0,1	-
1	416002.66	2230582.87	Картометрический	0,1	-
417	415629.57	2229415.59	Картометрический	0,1	-
418	415585.74	2229371.46	Картометрический	0,1	-
419	415623.33	2229334.01	Картометрический	0,1	-
420	415627.29	2229338.01	Картометрический	0,1	-
421	415641.38	2229324.33	Картометрический	0,1	-
422	415677.96	2229359.67	Картометрический	0,1	-
423	415679.29	2229360.95	Картометрический	0,1	-
424	415633.63	2229411.13	Картометрический	0,1	-
417	415629.57	2229415.59	Картометрический	0,1	-
425	415504.93	2229572.97	Картометрический	0,1	-
426	415479.04	2229555.84	Картометрический	0,1	-
427	415492.56	2229535.09	Картометрический	0,1	-
428	415518.59	2229552.02	Картометрический	0,1	-
425	415504.93	2229572.97	Картометрический	0,1	-
429	415408.78	2229733.24	Картометрический	0,1	-
430	415378.97	2229715.57	Картометрический	0,1	-
431	415389.22	2229698.28	Картометрический	0,1	-
432	415419.03	2229715.95	Картометрический	0,1	-

Страница 3055/3236, документ 573af594a40d0f29e616b139611b0587 подписан 01.09.2025, опубликован 01.09.2025 в сетевом издании "РАММЕДИА", тел. +7 (496) 463-12-67, ramnews.ru

Раздел 2

Сведения о местоположении границ объекта

Обозначение характерных точек границ	Координаты, м		Метод определения координат характерной точки	Средняя квадратическая погрешность положения характерной точки (Mt), м	Описание обозначения точки на местности (при наличии)
	X	Y			
1	2	3	4	5	6
429	415408.78	2229733.24	Картометрический	0,1	-
433	416793.14	2229166.04	Картометрический	0,1	-
434	416836.44	2229168.02	Картометрический	0,1	-
435	416872.93	2229167.21	Картометрический	0,1	-
436	416905.46	2229163.39	Картометрический	0,1	-
437	416936.41	2229156.13	Картометрический	0,1	-
438	416985.09	2229141.58	Картометрический	0,1	-
439	416999.58	2229135.67	Картометрический	0,1	-
440	417047.65	2229113.63	Картометрический	0,1	-
441	417081.32	2229096.80	Картометрический	0,1	-
442	417082.02	2229096.47	Картометрический	0,1	-
443	417100.00	2229088.33	Картометрический	0,1	-
444	417146.68	2229061.22	Картометрический	0,1	-
445	417154.56	2229055.84	Картометрический	0,1	-
446	417161.03	2229050.28	Картометрический	0,1	-
447	417188.28	2229020.48	Картометрический	0,1	-
448	417191.24	2229016.54	Картометрический	0,1	-
449	417195.07	2229009.45	Картометрический	0,1	-
450	417200.49	2228996.95	Картометрический	0,1	-
451	417202.51	2228990.30	Картометрический	0,1	-
452	417205.88	2228967.58	Картометрический	0,1	-
453	417210.68	2228966.80	Картометрический	0,1	-
454	417205.28	2228917.09	Картометрический	0,1	-
455	417203.68	2228911.53	Картометрический	0,1	-
456	417197.26	2228887.33	Картометрический	0,1	-
457	417185.34	2228859.81	Картометрический	0,1	-
458	417189.92	2228857.50	Картометрический	0,1	-
459	417182.21	2228831.01	Картометрический	0,1	-
460	417174.84	2228803.40	Картометрический	0,1	-
461	417173.74	2228799.29	Картометрический	0,1	-
462	417172.21	2228793.42	Картометрический	0,1	-
463	417167.70	2228776.00	Картометрический	0,1	-
464	417166.91	2228773.01	Картометрический	0,1	-
465	417157.26	2228755.20	Картометрический	0,1	-
466	417156.62	2228752.14	Картометрический	0,1	-
467	417153.64	2228741.43	Картометрический	0,1	-
468	417151.43	2228734.70	Картометрический	0,1	-
469	417147.53	2228725.88	Картометрический	0,1	-
470	417145.90	2228719.59	Картометрический	0,1	-
471	417144.33	2228702.29	Картометрический	0,1	-

Страница 3056/3236, документ 573af594a40d0f29e616b139611b0587 подписан 01.09.2025, опубликован 01.09.2025 в сетевом издании "РАММЕДИА", тел. +7 (496) 463-12-67, ramnews.ru

Раздел 2

Сведения о местоположении границ объекта

Обозначение характерных точек границ	Координаты, м		Метод определения координат характерной точки	Средняя квадратическая погрешность положения характерной точки (Mt), м	Описание обозначения точки на местности (при наличии)
	X	Y			
1	2	3	4	5	6
472	417141.68	2228693.99	Картометрический	0,1	-
473	417140.90	2228690.52	Картометрический	0,1	-
474	417140.66	2228688.72	Картометрический	0,1	-
475	417138.25	2228683.98	Картометрический	0,1	-
476	417137.64	2228682.67	Картометрический	0,1	-
477	417119.75	2228640.18	Картометрический	0,1	-
478	417119.57	2228639.75	Картометрический	0,1	-
479	417105.95	2228605.17	Картометрический	0,1	-
480	417089.82	2228572.53	Картометрический	0,1	-
481	417089.14	2228571.00	Картометрический	0,1	-
482	417071.43	2228526.09	Картометрический	0,1	-
483	417056.77	2228494.16	Картометрический	0,1	-
484	417037.59	2228452.32	Картометрический	0,1	-
485	417024.94	2228424.74	Картометрический	0,1	-
486	417020.10	2228417.17	Картометрический	0,1	-
487	417019.62	2228416.38	Картометрический	0,1	-
488	417019.12	2228415.46	Картометрический	0,1	-
489	417015.82	2228408.98	Картометрический	0,1	-
490	417014.78	2228406.56	Картометрический	0,1	-
491	417011.78	2228398.03	Картометрический	0,1	-
492	417003.92	2228384.78	Картометрический	0,1	-
493	416999.39	2228378.23	Картометрический	0,1	-
494	416998.51	2228376.84	Картометрический	0,1	-
495	416997.62	2228375.10	Картометрический	0,1	-
496	416994.97	2228369.26	Картометрический	0,1	-
497	416993.86	2228366.14	Картометрический	0,1	-
498	416991.08	2228355.68	Картометрический	0,1	-
499	416984.10	2228336.78	Картометрический	0,1	-
500	416983.72	2228335.62	Картометрический	0,1	-
501	416976.53	2228311.80	Картометрический	0,1	-
502	416969.53	2228292.48	Картометрический	0,1	-
503	416959.42	2228273.08	Картометрический	0,1	-
504	416955.96	2228266.43	Картометрический	0,1	-
505	416955.11	2228264.57	Картометрический	0,1	-
506	416945.83	2228241.21	Картометрический	0,1	-
507	416945.67	2228240.80	Картометрический	0,1	-
508	416942.60	2228232.54	Картометрический	0,1	-
509	416941.34	2228225.57	Картометрический	0,1	-
510	416941.34	2228225.47	Картометрический	0,1	-
511	416941.76	2228135.76	Картометрический	0,1	-

Страница 3057/3236, документ 573af594a40d0f29e616b139611b0587 подписан 01.09.2025, опубликован 01.09.2025 в сетевом издании "РАММЕДИА", тел. +7 (496) 463-12-67, ramnews.ru

Раздел 2

Сведения о местоположении границ объекта

Обозначение характерных точек границ	Координаты, м		Метод определения координат характерной точки	Средняя квадратическая погрешность положения характерной точки (Mt), м	Описание обозначения точки на местности (при наличии)
	X	Y			
1	2	3	4	5	6
512	416943.57	2228127.54	Картометрический	0,1	-
513	416947.15	2228119.69	Картометрический	0,1	-
514	416943.95	2228109.43	Картометрический	0,1	-
515	416931.44	2228106.13	Картометрический	0,1	-
516	416886.32	2228054.96	Картометрический	0,1	-
517	416846.08	2228009.76	Картометрический	0,1	-
518	416801.95	2227959.26	Картометрический	0,1	-
519	416754.48	2227903.15	Картометрический	0,1	-
520	416733.30	2227880.35	Картометрический	0,1	-
521	416710.53	2227853.36	Картометрический	0,1	-
522	416693.70	2227833.43	Картометрический	0,1	-
523	416649.31	2227912.51	Картометрический	0,1	-
524	416529.87	2227986.88	Картометрический	0,1	-
525	416508.68	2228114.17	Картометрический	0,1	-
526	416508.66	2228114.17	Картометрический	0,1	-
527	416497.48	2228181.30	Картометрический	0,1	-
528	416495.81	2228191.39	Картометрический	0,1	-
529	416495.83	2228191.40	Картометрический	0,1	-
530	416494.00	2228202.31	Картометрический	0,1	-
531	416399.08	2228405.75	Картометрический	0,1	-
532	416371.25	2228450.74	Картометрический	0,1	-
533	416278.96	2228499.96	Картометрический	0,1	-
534	416245.02	2228518.78	Картометрический	0,1	-
535	416168.42	2228561.26	Картометрический	0,1	-
536	416092.08	2228399.25	Картометрический	0,1	-
537	416090.83	2228399.60	Картометрический	0,1	-
538	416033.63	2228415.87	Картометрический	0,1	-
539	415988.31	2228428.76	Картометрический	0,1	-
540	415988.46	2228433.24	Картометрический	0,1	-
541	415988.41	2228434.13	Картометрический	0,1	-
542	415988.74	2228437.27	Картометрический	0,1	-
543	415989.86	2228446.01	Картометрический	0,1	-
544	415997.63	2228535.47	Картометрический	0,1	-
545	416002.72	2228591.43	Картометрический	0,1	-
546	416005.30	2228619.92	Картометрический	0,1	-
547	416186.61	2228568.00	Картометрический	0,1	-
548	416205.27	2228592.75	Картометрический	0,1	-
549	416223.23	2228616.57	Картометрический	0,1	-
550	416244.14	2228637.99	Картометрический	0,1	-
551	416266.04	2228660.43	Картометрический	0,1	-

Страница 3058/3236, документ 573af594a40d0f29e616b139611b0587 подписан 01.09.2025, опубликован 01.09.2025 в сетевом издании "РАММЕДИА", тел. +7 (496) 463-12-67, ramnews.ru

Раздел 2

Сведения о местоположении границ объекта

Обозначение характерных точек границ	Координаты, м		Метод определения координат характерной точки	Средняя квадратическая погрешность положения характерной точки (Mt), м	Описание обозначения точки на местности (при наличии)
	X	Y			
1	2	3	4	5	6
552	416292.95	2228677.84	Картометрический	0,1	-
553	416299.86	2228684.94	Картометрический	0,1	-
554	416306.83	2228692.10	Картометрический	0,1	-
555	416313.87	2228699.33	Картометрический	0,1	-
556	416328.58	2228725.01	Картометрический	0,1	-
557	416353.07	2228749.97	Картометрический	0,1	-
558	416376.22	2228771.03	Картометрический	0,1	-
559	416375.56	2228771.76	Картометрический	0,1	-
560	416395.06	2228791.38	Картометрический	0,1	-
561	416411.96	2228814.70	Картометрический	0,1	-
562	416431.75	2228837.25	Картометрический	0,1	-
563	416448.68	2228858.62	Картометрический	0,1	-
564	416468.08	2228881.52	Картометрический	0,1	-
565	416487.63	2228904.26	Картометрический	0,1	-
566	416484.85	2228906.70	Картометрический	0,1	-
567	416501.39	2228928.19	Картометрический	0,1	-
568	416501.19	2228946.57	Картометрический	0,1	-
569	416513.75	2228964.67	Картометрический	0,1	-
570	416526.10	2228954.07	Картометрический	0,1	-
571	416546.31	2228976.89	Картометрический	0,1	-
572	416542.13	2228981.17	Картометрический	0,1	-
573	416579.65	2228987.09	Картометрический	0,1	-
574	416526.04	2229081.07	Картометрический	0,1	-
575	416536.10	2229088.54	Картометрический	0,1	-
576	416537.28	2229089.49	Картометрический	0,1	-
577	416562.85	2229111.67	Картометрический	0,1	-
578	416575.88	2229121.80	Картометрический	0,1	-
579	416588.12	2229128.89	Картометрический	0,1	-
580	416617.13	2229139.96	Картометрический	0,1	-
581	416646.65	2229147.30	Картометрический	0,1	-
582	416683.93	2229152.26	Картометрический	0,1	-
583	416685.91	2229152.62	Картометрический	0,1	-
584	416704.99	2229157.16	Картометрический	0,1	-
585	416760.81	2229161.70	Картометрический	0,1	-
586	416761.86	2229161.82	Картометрический	0,1	-
433	416793.14	2229166.04	Картометрический	0,1	-

Страница 3059/3236, документ 573af594a40d0f29e616b139611b0587
подписан 01.09.2025, опубликован 01.09.2025 в сетевом
издании "РАММЕДИА", тел. +7 (496) 463-12-67, ramnews.ru

Раздел 2

Сведения о местоположении границ объекта

3. Сведения о характерных точках части (частей) границы объекта

Обозначение характерных точек границ	Координаты, м		Метод определения координат характерной точки	Средняя квадратическая погрешность положения характерной точки (Mt), м	Описание обозначения точки на местности (при наличии)
	X	Y			
1	2	3	4	5	6
-	-	-	-	-	-

Страница 3060/3236, документ 573af594a40d0f29e616b139611b0587 подписан 01.09.2025, опубликован 01.09.2025 в сетевом издании "РАММЕДИА", тел. +7 (496) 463-12-67, ramnews.ru

Раздел 3

Сведения о местоположении измененных (уточненных) границ объекта

1. Система координат -

2. Сведения о характерных точках границ объекта

Обозначение характерных точек границ	Существующие координаты, м		Измененные (уточненные) координаты, м		Метод определения координат характерной точки	Средняя квадратическая погрешность положения характерной точки (Mt), м	Описание обозначения точки на местности (при наличии)
	X	Y	X	Y			
1	2	3	4	5	6	7	8
-	-	-	-	-	-	-	

3. Сведения о характерных точках части (частей) границы объекта

Обозначение характерных точек границ	Существующие координаты, м		Измененные (уточненные) координаты, м		Метод определения координат характерной точки	Средняя квадратическая погрешность положения характерной точки (Mt), м	Описание обозначения точки на местности (при наличии)
	X	Y	X	Y			
1	2	3	4	5	6	7	8
-	-	-	-	-	-	-	

Страница 3061/3236, документ 573af594a40d0f29e616b139611b0587
подписан 01.09.2025, опубликован 01.09.2025 в сетевом
издании "РАММЕДИА", тел. +7 (496) 463-12-67, ramnews.ru

ГРАФИЧЕСКОЕ ОПИСАНИЕ
местоположения границ населенных пунктов, территориальных зон, особо охраняемых природных территорий, зон с особыми условиями использования территории

с. Никулино

(наименование объекта, местоположение границ которого описано (далее - объект))

Раздел 1

Сведения об объекте

№ п/п	Характеристики объекта	Описание характеристик
1	2	3
1.	Местоположение объекта	Московская область, Раменский муниципальный округ
2.	Площадь объекта +/- величина погрешности определения площади (Р +/- Дельта Р)	628099 кв. м ± 277 кв. м
3.	Иные характеристики объекта	

Страница 3062/3236, документ 573af594a40d0f29e616b139611b0587 подписан 01.09.2025, опубликован 01.09.2025 в сетевом издании "РАММЕДИА", тел. +7 (496) 463-12-67, ramnews.ru

Раздел 2

Сведения о местоположении границ объекта

1. Система координат МСК-50, зона 2

2. Сведения о характерных точках границ объекта

Обозначение характерных точек границ	Координаты, м		Метод определения координат характерной точки	Средняя квадратическая погрешность положения характерной точки (Mt), м	Описание обозначения точки на местности (при наличии)
	X	Y			
1	2	3	4	5	6
1	421349.05	2233392.38	Картометрический	0,1	-
2	421349.88	2233376.81	Картометрический	0,1	-
3	421350.61	2233363.13	Картометрический	0,1	-
4	421014.19	2233341.61	Картометрический	0,1	-
5	421001.29	2233342.00	Картометрический	0,1	-
6	420996.20	2233341.99	Картометрический	0,1	-
7	420815.85	2233329.67	Картометрический	0,1	-
8	420815.10	2233341.70	Картометрический	0,1	-
9	420813.83	2233362.00	Картометрический	0,1	-
10	420812.98	2233375.60	Картометрический	0,1	-
11	420774.21	2233374.43	Картометрический	0,1	-
12	420724.02	2233372.78	Картометрический	0,1	-
13	420673.83	2233371.13	Картометрический	0,1	-
14	420623.87	2233369.35	Картометрический	0,1	-
15	420573.65	2233366.93	Картометрический	0,1	-
16	420523.52	2233363.74	Картометрический	0,1	-
17	420510.20	2233362.70	Картометрический	0,1	-
18	420479.91	2233359.71	Картометрический	0,1	-
19	420468.87	2233358.69	Картометрический	0,1	-
20	420522.98	2233382.53	Картометрический	0,1	-
21	420640.57	2233445.37	Картометрический	0,1	-
22	420595.23	2233551.88	Картометрический	0,1	-
23	420597.72	2233553.47	Картометрический	0,1	-
24	420618.85	2233566.85	Картометрический	0,1	-
25	420635.75	2233577.56	Картометрический	0,1	-
26	420638.38	2233579.23	Картометрический	0,1	-
27	420634.76	2233604.26	Картометрический	0,1	-
28	420807.15	2233727.59	Картометрический	0,1	-
29	420745.79	2233819.66	Картометрический	0,1	-
30	420722.77	2233810.05	Картометрический	0,1	-
31	420676.49	2233881.63	Картометрический	0,1	-
32	420683.31	2233923.07	Картометрический	0,1	-
33	420695.91	2233939.64	Картометрический	0,1	-
34	420729.07	2233983.25	Картометрический	0,1	-
35	420745.56	2234004.94	Картометрический	0,1	-

Страница 3063/3236, документ 573af594a40d0f29e616b139611b0587 подписан 01.09.2025, опубликован 01.09.2025 в сетевом издании "РАММЕДИА", тел. +7 (496) 463-12-67, ramnews.ru

Раздел 2

Сведения о местоположении границ объекта

Обозначение характерных точек границ	Координаты, м		Метод определения координат характерной точки	Средняя квадратическая погрешность положения характерной точки (Mt), м	Описание обозначения точки на местности (при наличии)
	X	Y			
1	2	3	4	5	6
36	420767.14	2234021.79	Картометрический	0,1	-
37	420858.56	2234077.76	Картометрический	0,1	-
38	420920.52	2234115.69	Картометрический	0,1	-
39	420951.36	2234134.19	Картометрический	0,1	-
40	420993.32	2234111.69	Картометрический	0,1	-
41	420999.25	2234108.25	Картометрический	0,1	-
42	420995.53	2234255.46	Картометрический	0,1	-
43	421140.08	2234318.84	Картометрический	0,1	-
44	421337.36	2234405.34	Картометрический	0,1	-
45	421412.89	2234424.63	Картометрический	0,1	-
46	421473.52	2234444.66	Картометрический	0,1	-
47	421530.41	2234390.04	Картометрический	0,1	-
48	421579.64	2234093.77	Картометрический	0,1	-
49	421551.91	2234092.44	Картометрический	0,1	-
50	421459.29	2234049.80	Картометрический	0,1	-
51	421430.99	2234036.77	Картометрический	0,1	-
52	421295.82	2233974.54	Картометрический	0,1	-
53	421253.40	2233960.42	Картометрический	0,1	-
54	421250.95	2233961.15	Картометрический	0,1	-
55	421216.72	2233953.00	Картометрический	0,1	-
56	421215.75	2233953.38	Картометрический	0,1	-
57	421178.60	2233922.34	Картометрический	0,1	-
58	421202.84	2233842.97	Картометрический	0,1	-
59	421209.71	2233820.79	Картометрический	0,1	-
60	421233.20	2233744.06	Картометрический	0,1	-
61	421264.07	2233645.20	Картометрический	0,1	-
62	421342.79	2233437.78	Картометрический	0,1	-
63	421357.03	2233392.63	Картометрический	0,1	-
1	421349.05	2233392.38	Картометрический	0,1	-
64	419993.64	2233828.12	Картометрический	0,1	-
65	420004.70	2233826.58	Картометрический	0,1	-
66	420026.04	2233817.69	Картометрический	0,1	-
67	420074.64	2233796.04	Картометрический	0,1	-
68	420075.72	2233798.65	Картометрический	0,1	-
69	420099.24	2233790.70	Картометрический	0,1	-
70	420100.61	2233793.25	Картометрический	0,1	-
71	420111.04	2233791.64	Картометрический	0,1	-
72	420092.24	2233729.12	Картометрический	0,1	-
73	420080.03	2233698.08	Картометрический	0,1	-
74	420075.18	2233687.10	Картометрический	0,1	-

Страница 3064/3236, документ 573af594a40d0f29e616b139611b0587 подписан 01.09.2025, опубликован 01.09.2025 в сетевом издании "РАММЕДИА", тел. +7 (496) 463-12-67, ramnews.ru

Раздел 2

Сведения о местоположении границ объекта

Обозначение характерных точек границ	Координаты, м		Метод определения координат характерной точки	Средняя квадратическая погрешность положения характерной точки (Mt), м	Описание обозначения точки на местности (при наличии)
	X	Y			
1	2	3	4	5	6
75	420066.00	2233660.68	Картометрический	0,1	-
76	420064.61	2233661.25	Картометрический	0,1	-
77	420038.20	2233598.06	Картометрический	0,1	-
78	420030.18	2233610.57	Картометрический	0,1	-
79	420012.94	2233621.82	Картометрический	0,1	-
80	419937.71	2233670.92	Картометрический	0,1	-
81	419871.66	2233714.57	Картометрический	0,1	-
82	419910.58	2233779.63	Картометрический	0,1	-
83	419931.49	2233814.57	Картометрический	0,1	-
84	419948.84	2233806.95	Картометрический	0,1	-
85	419979.79	2233816.72	Картометрический	0,1	-
64	419993.64	2233828.12	Картометрический	0,1	-

3. Сведения о характерных точках части (частей) границы объекта

Обозначение характерных точек границ	Координаты, м		Метод определения координат характерной точки	Средняя квадратическая погрешность положения характерной точки (Mt), м	Описание обозначения точки на местности (при наличии)
	X	Y			
1	2	3	4	5	6
-	-	-	-	-	-

Страница 3065/3236, документ 573af594a40d0f29e616b139611b0587
подписан 01.09.2025, опубликован 01.09.2025 в сетевом
издании "РАММЕДИА", тел. +7 (496) 463-12-67, ramnews.ru

Раздел 3

Сведения о местоположении измененных (уточненных) границ объекта

1. Система координат -

2. Сведения о характерных точках границ объекта

Обозначение характерных точек границ	Существующие координаты, м		Измененные (уточненные) координаты, м		Метод определения координат характерной точки	Средняя квадратическая погрешность положения характерной точки (Mt), м	Описание обозначения точки на местности (при наличии)
	X	Y	X	Y			
1	2	3	4	5	6	7	8
-	-	-	-	-	-	-	

3. Сведения о характерных точках части (частей) границы объекта

Обозначение характерных точек границ	Существующие координаты, м		Измененные (уточненные) координаты, м		Метод определения координат характерной точки	Средняя квадратическая погрешность положения характерной точки (Mt), м	Описание обозначения точки на местности (при наличии)
	X	Y	X	Y			
1	2	3	4	5	6	7	8
-	-	-	-	-	-	-	

Страница 3066/3236, документ 573af594a40d0f29e616b139611b0587
подписан 01.09.2025, опубликован 01.09.2025 в сетевом
издании "РАММЕДИА", тел. +7 (496) 463-12-67, ramnews.ru

ГРАФИЧЕСКОЕ ОПИСАНИЕ
местоположения границ населенных пунктов, территориальных зон, особо охраняемых природных территорий, зон с особыми условиями использования территории

с. Новое

(наименование объекта, местоположение границ которого описано (далее - объект))

Раздел 1

Сведения об объекте

№ п/п	Характеристики объекта	Описание характеристик
1	2	3
1.	Местоположение объекта	Московская область, Раменский муниципальный округ
2.	Площадь объекта +/- величина погрешности определения площади (Р +/- Дельта Р)	1296245 кв. м ± 398 кв. м
3.	Иные характеристики объекта	

Страница 3067/3236, документ 573af594a40d0f29e616b139611b0587 подписан 01.09.2025, опубликован 01.09.2025 в сетевом издании "РАММЕДИА", тел. +7 (496) 463-12-67, ramnews.ru

Раздел 2

Сведения о местоположении границ объекта

1. Система координат МСК-50, зона 2

2. Сведения о характерных точках границ объекта

Обозначение характерных точек границ	Координаты, м		Метод определения координат характерной точки	Средняя квадратическая погрешность положения характерной точки (Mt), м	Описание обозначения точки на местности (при наличии)
	X	Y			
1	2	3	4	5	6
1	446786.38	2232712.50	Картометрический	0,1	-
2	446790.10	2232709.83	Картометрический	0,1	-
3	446796.57	2232700.69	Картометрический	0,1	-
4	446805.52	2232687.93	Картометрический	0,1	-
5	446818.03	2232670.25	Картометрический	0,1	-
6	446826.03	2232656.29	Картометрический	0,1	-
7	446860.17	2232607.69	Картометрический	0,1	-
8	446911.71	2232535.94	Картометрический	0,1	-
9	446880.06	2232508.37	Картометрический	0,1	-
10	446881.59	2232505.62	Картометрический	0,1	-
11	446897.97	2232481.23	Картометрический	0,1	-
12	446909.51	2232464.03	Картометрический	0,1	-
13	446913.11	2232461.19	Картометрический	0,1	-
14	446943.45	2232417.88	Картометрический	0,1	-
15	446961.50	2232392.97	Картометрический	0,1	-
16	446973.97	2232374.31	Картометрический	0,1	-
17	446977.94	2232350.36	Картометрический	0,1	-
18	446818.96	2232234.21	Картометрический	0,1	-
19	446930.27	2232064.80	Картометрический	0,1	-
20	447041.93	2231917.83	Картометрический	0,1	-
21	447083.25	2231867.77	Картометрический	0,1	-
22	447072.11	2231853.32	Картометрический	0,1	-
23	447035.85	2231827.55	Картометрический	0,1	-
24	447029.88	2231823.30	Картометрический	0,1	-
25	447000.14	2231802.49	Картометрический	0,1	-
26	447009.67	2231788.20	Картометрический	0,1	-
27	447021.37	2231768.36	Картометрический	0,1	-
28	447029.69	2231757.40	Картометрический	0,1	-
29	447045.46	2231734.97	Картометрический	0,1	-
30	447046.37	2231735.62	Картометрический	0,1	-
31	447062.00	2231714.00	Картометрический	0,1	-
32	447087.19	2231679.22	Картометрический	0,1	-
33	447083.63	2231675.89	Картометрический	0,1	-
34	447013.43	2231610.01	Картометрический	0,1	-
35	446932.82	2231529.42	Картометрический	0,1	-

Страница 3068/3236, документ 573af594a40d0f29e616b139611b0587 подписан 01.09.2025, опубликован 01.09.2025 в сетевом издании "РАММЕДИА", тел. +7 (496) 463-12-67, ramnews.ru

Раздел 2

Сведения о местоположении границ объекта

Обозначение характерных точек границ	Координаты, м		Метод определения координат характерной точки	Средняя квадратическая погрешность положения характерной точки (Mt), м	Описание обозначения точки на местности (при наличии)
	X	Y			
1	2	3	4	5	6
36	446892.64	2231490.35	Картометрический	0,1	-
37	446885.45	2231482.48	Картометрический	0,1	-
38	446882.93	2231480.93	Картометрический	0,1	-
39	446868.36	2231466.76	Картометрический	0,1	-
40	446694.73	2231302.53	Картометрический	0,1	-
41	446616.72	2231300.34	Картометрический	0,1	-
42	446611.76	2231300.20	Картометрический	0,1	-
43	446560.47	2231213.78	Картометрический	0,1	-
44	446488.61	2231159.69	Картометрический	0,1	-
45	446453.34	2231239.95	Картометрический	0,1	-
46	446394.14	2231339.29	Картометрический	0,1	-
47	446270.36	2231266.10	Картометрический	0,1	-
48	446237.56	2231299.84	Картометрический	0,1	-
49	446188.25	2231364.34	Картометрический	0,1	-
50	446173.91	2231374.28	Картометрический	0,1	-
51	445845.90	2231809.08	Картометрический	0,1	-
52	445871.40	2231822.50	Картометрический	0,1	-
53	445985.24	2231910.82	Картометрический	0,1	-
54	445953.17	2231956.99	Картометрический	0,1	-
55	445908.30	2232019.69	Картометрический	0,1	-
56	445912.07	2232033.09	Картометрический	0,1	-
57	445916.94	2232056.22	Картометрический	0,1	-
58	445921.33	2232083.51	Картометрический	0,1	-
59	445924.49	2232101.47	Картометрический	0,1	-
60	445938.59	2232099.59	Картометрический	0,1	-
61	445952.21	2232226.79	Картометрический	0,1	-
62	445892.83	2232227.32	Картометрический	0,1	-
63	445890.84	2232296.67	Картометрический	0,1	-
64	445952.61	2232296.15	Картометрический	0,1	-
65	446002.54	2232343.72	Картометрический	0,1	-
66	445968.16	2232404.24	Картометрический	0,1	-
67	445950.34	2232420.43	Картометрический	0,1	-
68	445927.05	2232419.51	Картометрический	0,1	-
69	445916.07	2232496.10	Картометрический	0,1	-
70	445907.63	2232573.41	Картометрический	0,1	-
71	445906.25	2232589.59	Картометрический	0,1	-
72	445905.72	2232598.60	Картометрический	0,1	-
73	445959.18	2232574.23	Картометрический	0,1	-
74	445998.47	2232669.70	Картометрический	0,1	-
75	446267.86	2232528.42	Картометрический	0,1	-

Страница 3069/3236, документ 573af594a40d0f29e616b139611b0587 подписан 01.09.2025, опубликован 01.09.2025 в сетевом издании "РАММЕДИА", тел. +7 (496) 463-12-67, ramnews.ru

Раздел 2

Сведения о местоположении границ объекта

Обозначение характерных точек границ	Координаты, м		Метод определения координат характерной точки	Средняя квадратическая погрешность положения характерной точки (Mt), м	Описание обозначения точки на местности (при наличии)
	X	Y			
1	2	3	4	5	6
76	446279.76	2232526.83	Картометрический	0,1	-
77	446292.06	2232528.42	Картометрический	0,1	-
78	446500.41	2232567.09	Картометрический	0,1	-
79	446515.05	2232571.19	Картометрический	0,1	-
80	446535.92	2232574.71	Картометрический	0,1	-
81	446560.04	2232582.57	Картометрический	0,1	-
82	446578.37	2232592.16	Картометрический	0,1	-
83	446761.07	2232698.42	Картометрический	0,1	-
84	446783.94	2232711.70	Картометрический	0,1	-
1	446786.38	2232712.50	Картометрический	0,1	-
85	446205.49	2232780.93	Картометрический	0,1	-
86	446215.88	2232737.11	Картометрический	0,1	-
87	446242.52	2232624.82	Картометрический	0,1	-
88	446246.01	2232616.01	Картометрический	0,1	-
89	446244.95	2232605.79	Картометрический	0,1	-
90	446261.65	2232554.52	Картометрический	0,1	-
91	446266.27	2232537.94	Картометрический	0,1	-
92	446001.94	2232678.36	Картометрический	0,1	-
93	446004.72	2232679.76	Картометрический	0,1	-
94	446126.21	2232740.98	Картометрический	0,1	-
85	446205.49	2232780.93	Картометрический	0,1	-
95	445803.02	2232694.60	Картометрический	0,1	-
96	445811.92	2232690.04	Картометрический	0,1	-
97	445812.19	2232690.50	Картометрический	0,1	-
98	445820.29	2232686.29	Картометрический	0,1	-
99	445828.42	2232682.07	Картометрический	0,1	-
100	445828.28	2232681.79	Картометрический	0,1	-
101	445837.08	2232677.21	Картометрический	0,1	-
102	445823.32	2232650.59	Картометрический	0,1	-
103	445814.24	2232654.41	Картометрический	0,1	-
104	445805.20	2232658.80	Картометрический	0,1	-
105	445796.26	2232663.14	Картометрический	0,1	-
106	445796.52	2232663.60	Картометрический	0,1	-
107	445787.34	2232668.50	Картометрический	0,1	-
95	445803.02	2232694.60	Картометрический	0,1	-
108	445871.72	2232675.72	Картометрический	0,1	-
109	445880.14	2232670.83	Картометрический	0,1	-
110	445859.24	2232631.93	Картометрический	0,1	-
111	445849.95	2232636.21	Картометрический	0,1	-
112	445851.12	2232638.34	Картометрический	0,1	-

Страница 3070/3236, документ 573af594a40d0f29e616b139611b0587 подписан 01.09.2025, опубликован 01.09.2025 в сетевом издании "РАММЕДИА", тел. +7 (496) 463-12-67, ramnews.ru

Раздел 2

Сведения о местоположении границ объекта

Обозначение характерных точек границ	Координаты, м		Метод определения координат характерной точки	Средняя квадратическая погрешность положения характерной точки (Mt), м	Описание обозначения точки на местности (при наличии)
	X	Y			
1	2	3	4	5	6
113	445842.00	2232642.66	Картометрический	0,1	-
114	445837.04	2232645.01	Картометрический	0,1	-
115	445833.78	2232646.67	Картометрический	0,1	-
116	445849.03	2232675.19	Картометрический	0,1	-
117	445857.17	2232669.63	Картометрический	0,1	-
118	445865.31	2232664.08	Картометрический	0,1	-
108	445871.72	2232675.72	Картометрический	0,1	-
119	445818.23	2232756.03	Картометрический	0,1	-
120	445836.71	2232745.02	Картометрический	0,1	-
121	445846.74	2232740.20	Картометрический	0,1	-
122	445835.26	2232710.31	Картометрический	0,1	-
123	445828.34	2232715.44	Картометрический	0,1	-
124	445807.00	2232722.58	Картометрический	0,1	-
119	445818.23	2232756.03	Картометрический	0,1	-
125	445945.70	2232678.95	Картометрический	0,1	-
126	445952.87	2232675.78	Картометрический	0,1	-
127	445942.51	2232651.26	Картометрический	0,1	-
128	445940.08	2232643.55	Картометрический	0,1	-
129	445939.56	2232641.65	Картометрический	0,1	-
130	445925.66	2232608.47	Картометрический	0,1	-
131	445918.10	2232612.25	Картометрический	0,1	-
132	445910.63	2232616.12	Картометрический	0,1	-
133	445924.85	2232649.28	Картометрический	0,1	-
134	445923.70	2232649.88	Картометрический	0,1	-
135	445938.04	2232682.34	Картометрический	0,1	-
125	445945.70	2232678.95	Картометрический	0,1	-
136	445907.34	2232659.08	Картометрический	0,1	-
137	445915.41	2232654.57	Картометрический	0,1	-
138	445923.65	2232649.99	Картометрический	0,1	-
139	445909.07	2232622.19	Картометрический	0,1	-
140	445900.50	2232626.44	Картометрический	0,1	-
141	445892.05	2232630.63	Картометрический	0,1	-
142	445899.82	2232645.22	Картометрический	0,1	-
136	445907.34	2232659.08	Картометрический	0,1	-
143	445886.72	2232720.86	Картометрический	0,1	-
144	445895.86	2232716.39	Картометрический	0,1	-
145	445879.48	2232689.12	Картометрический	0,1	-
146	445871.42	2232694.15	Картометрический	0,1	-
143	445886.72	2232720.86	Картометрический	0,1	-
147	445878.79	2232655.40	Картометрический	0,1	-

Страница 3071/3236, документ 573af594a40d0f29e616b139611b0587 подписан 01.09.2025, опубликован 01.09.2025 в сетевом издании "РАММЕДИА", тел. +7 (496) 463-12-67, ramnews.ru

Раздел 2

Сведения о местоположении границ объекта

Обозначение характерных точек границ	Координаты, м		Метод определения координат характерной точки	Средняя квадратическая погрешность положения характерной точки (Mt), м	Описание обозначения точки на местности (при наличии)
	X	Y			
1	2	3	4	5	6
148	445889.03	2232650.71	Картометрический	0,1	-
149	445876.65	2232626.44	Картометрический	0,1	-
150	445866.86	2232631.08	Картометрический	0,1	-
147	445878.79	2232655.40	Картометрический	0,1	-

3. Сведения о характерных точках части (частей) границы объекта

Обозначение характерных точек границ	Координаты, м		Метод определения координат характерной точки	Средняя квадратическая погрешность положения характерной точки (Mt), м	Описание обозначения точки на местности (при наличии)
	X	Y			
1	2	3	4	5	6
-	-	-	-	-	-

Страница 3072/3236, документ 573af594a40d0f29e616b139611b0587 подписан 01.09.2025, опубликован 01.09.2025 в сетевом издании "РАММЕДИА", тел. +7 (496) 463-12-67, ramnews.ru

Раздел 3

Сведения о местоположении измененных (уточненных) границ объекта

1. Система координат -

2. Сведения о характерных точках границ объекта

Обозначение характерных точек границ	Существующие координаты, м		Измененные (уточненные) координаты, м		Метод определения координат характерной точки	Средняя квадратическая погрешность положения характерной точки (Mt), м	Описание обозначения точки на местности (при наличии)
	X	Y	X	Y			
1	2	3	4	5	6	7	8
-	-	-	-	-	-	-	

3. Сведения о характерных точках части (частей) границы объекта

Обозначение характерных точек границ	Существующие координаты, м		Измененные (уточненные) координаты, м		Метод определения координат характерной точки	Средняя квадратическая погрешность положения характерной точки (Mt), м	Описание обозначения точки на местности (при наличии)
	X	Y	X	Y			
1	2	3	4	5	6	7	8
-	-	-	-	-	-	-	

Страница 3073/3236, документ 573af594a40d0f29e616b139611b0587
подписан 01.09.2025, опубликован 01.09.2025 в сетевом
издании "РАММЕДИА", тел. +7 (496) 463-12-67, ramnews.ru

ГРАФИЧЕСКОЕ ОПИСАНИЕ
местоположения границ населенных пунктов, территориальных зон, особо охраняемых природных территорий, зон с особыми условиями использования территории

с. Новохаритоново

(наименование объекта, местоположение границ которого описано (далее - объект))

Раздел 1

Сведения об объекте

№ п/п	Характеристики объекта	Описание характеристик
1	2	3
1.	Местоположение объекта	Московская область, Раменский муниципальный округ
2.	Площадь объекта +/- величина погрешности определения площади (Р +/- Дельта Р)	926106 кв. м ± 337 кв. м
3.	Иные характеристики объекта	

Страница 3074/3236, документ 573af594a40d0f29e616b139611b0587 подписан 01.09.2025, опубликован 01.09.2025 в сетевом издании "РАММЕДИА", тел. +7 (496) 463-12-67, ramnews.ru

Раздел 2

Сведения о местоположении границ объекта

1. Система координат МСК-50, зона 2

2. Сведения о характерных точках границ объекта

Обозначение характерных точек границ	Координаты, м		Метод определения координат характерной точки	Средняя квадратическая погрешность положения характерной точки (Mt), м	Описание обозначения точки на местности (при наличии)
	X	Y			
1	2	3	4	5	6
1	451042.87	2250583.98	Картометрический	0,1	-
2	450987.20	2250594.76	Картометрический	0,1	-
3	450889.42	2250530.76	Картометрический	0,1	-
4	450707.10	2250434.18	Картометрический	0,1	-
5	450708.35	2250432.22	Картометрический	0,1	-
6	450673.18	2250412.47	Картометрический	0,1	-
7	450671.38	2250415.26	Картометрический	0,1	-
8	450627.79	2250392.17	Картометрический	0,1	-
9	450592.52	2250404.80	Картометрический	0,1	-
10	450607.96	2250378.83	Картометрический	0,1	-
11	450627.45	2250342.32	Картометрический	0,1	-
12	450605.44	2250330.62	Картометрический	0,1	-
13	450603.29	2250335.09	Картометрический	0,1	-
14	450591.50	2250330.09	Картометрический	0,1	-
15	450590.67	2250327.23	Картометрический	0,1	-
16	450591.81	2250324.47	Картометрический	0,1	-
17	450592.42	2250323.73	Картометрический	0,1	-
18	450580.78	2250318.67	Картометрический	0,1	-
19	450577.68	2250324.17	Картометрический	0,1	-
20	450594.31	2250332.56	Картометрический	0,1	-
21	450589.88	2250342.80	Картометрический	0,1	-
22	450561.52	2250349.75	Картометрический	0,1	-
23	450553.85	2250351.63	Картометрический	0,1	-
24	450573.79	2250322.21	Картометрический	0,1	-
25	450576.66	2250317.16	Картометрический	0,1	-
26	450564.56	2250313.00	Картометрический	0,1	-
27	450560.83	2250318.68	Картометрический	0,1	-
28	450532.45	2250308.94	Картометрический	0,1	-
29	450511.40	2250288.68	Картометрический	0,1	-
30	450416.12	2250196.97	Картометрический	0,1	-
31	450386.66	2250173.57	Картометрический	0,1	-
32	450363.64	2250244.41	Картометрический	0,1	-
33	450340.86	2250310.22	Картометрический	0,1	-
34	450311.80	2250344.57	Картометрический	0,1	-
35	450300.31	2250381.27	Картометрический	0,1	-

Страница 3075/3236, документ 573af594a40d0f29e616b139611b0587 подписан 01.09.2025, опубликован 01.09.2025 в сетевом издании "РАММЕДИА", тел. +7 (496) 463-12-67, ramnews.ru

Раздел 2

Сведения о местоположении границ объекта

Обозначение характерных точек границ	Координаты, м		Метод определения координат характерной точки	Средняя квадратическая погрешность положения характерной точки (Mt), м	Описание обозначения точки на местности (при наличии)
	X	Y			
1	2	3	4	5	6
36	450251.78	2250459.55	Картометрический	0,1	-
37	450223.81	2250488.69	Картометрический	0,1	-
38	450201.66	2250527.45	Картометрический	0,1	-
39	450164.81	2250587.47	Картометрический	0,1	-
40	450087.69	2250595.29	Картометрический	0,1	-
41	450069.27	2250596.19	Картометрический	0,1	-
42	450012.70	2250598.96	Картометрический	0,1	-
43	449973.39	2250609.81	Картометрический	0,1	-
44	449977.33	2250682.51	Картометрический	0,1	-
45	450110.53	2250672.67	Картометрический	0,1	-
46	450111.25	2250674.26	Картометрический	0,1	-
47	450117.39	2250710.26	Картометрический	0,1	-
48	450108.97	2250868.63	Картометрический	0,1	-
49	450165.53	2250842.97	Картометрический	0,1	-
50	450246.24	2250826.00	Картометрический	0,1	-
51	450249.40	2250825.37	Картометрический	0,1	-
52	450244.32	2250838.69	Картометрический	0,1	-
53	450242.71	2250840.71	Картометрический	0,1	-
54	450234.11	2250850.12	Картометрический	0,1	-
55	450224.77	2250867.74	Картометрический	0,1	-
56	450216.52	2250887.89	Картометрический	0,1	-
57	450198.72	2250888.87	Картометрический	0,1	-
58	450093.71	2250894.65	Картометрический	0,1	-
59	450090.79	2250896.35	Картометрический	0,1	-
60	450053.44	2250926.52	Картометрический	0,1	-
61	450000.03	2251000.76	Картометрический	0,1	-
62	449999.63	2251001.47	Картометрический	0,1	-
63	450011.98	2251005.09	Картометрический	0,1	-
64	450038.59	2251012.14	Картометрический	0,1	-
65	450034.62	2251042.69	Картометрический	0,1	-
66	450036.49	2251068.72	Картометрический	0,1	-
67	450032.26	2251085.99	Картометрический	0,1	-
68	449983.22	2251143.69	Картометрический	0,1	-
69	449962.68	2251203.36	Картометрический	0,1	-
70	449950.07	2251266.46	Картометрический	0,1	-
71	449943.13	2251305.01	Картометрический	0,1	-
72	449919.31	2251303.06	Картометрический	0,1	-
73	449914.82	2251348.51	Картометрический	0,1	-
74	449917.30	2251348.82	Картометрический	0,1	-
75	449913.11	2251385.16	Картометрический	0,1	-

Страница 3076/3236, документ 573af594a40d0f29e616b139611b0587 подписан 01.09.2025, опубликован 01.09.2025 в сетевом издании "РАММЕДИА", тел. +7 (496) 463-12-67, ramnews.ru

Раздел 2

Сведения о местоположении границ объекта

Обозначение характерных точек границ	Координаты, м		Метод определения координат характерной точки	Средняя квадратическая погрешность положения характерной точки (Mt), м	Описание обозначения точки на местности (при наличии)
	X	Y			
1	2	3	4	5	6
76	449898.12	2251411.28	Картометрический	0,1	-
77	449902.30	2251449.65	Картометрический	0,1	-
78	449898.71	2251449.71	Картометрический	0,1	-
79	449901.22	2251490.62	Картометрический	0,1	-
80	449913.09	2251541.45	Картометрический	0,1	-
81	449898.31	2251546.90	Картометрический	0,1	-
82	449911.84	2251617.23	Картометрический	0,1	-
83	449961.45	2251678.94	Картометрический	0,1	-
84	449976.05	2251697.10	Картометрический	0,1	-
85	449996.16	2251708.46	Картометрический	0,1	-
86	450068.70	2251690.88	Картометрический	0,1	-
87	450074.91	2251692.55	Картометрический	0,1	-
88	450075.79	2251695.32	Картометрический	0,1	-
89	450078.80	2251696.38	Картометрический	0,1	-
90	450083.67	2251702.58	Картометрический	0,1	-
91	450124.75	2251833.62	Картометрический	0,1	-
92	450147.53	2251905.74	Картометрический	0,1	-
93	450145.68	2251915.71	Картометрический	0,1	-
94	450148.34	2251925.14	Картометрический	0,1	-
95	450155.28	2251929.98	Картометрический	0,1	-
96	450158.05	2251937.68	Картометрический	0,1	-
97	450165.49	2251962.05	Картометрический	0,1	-
98	450169.39	2251976.32	Картометрический	0,1	-
99	450173.11	2251994.04	Картометрический	0,1	-
100	450175.86	2252012.21	Картометрический	0,1	-
101	450177.28	2252025.94	Картометрический	0,1	-
102	450177.10	2252041.22	Картометрический	0,1	-
103	450176.72	2252054.96	Картометрический	0,1	-
104	450175.40	2252069.12	Картометрический	0,1	-
105	450173.32	2252082.72	Картометрический	0,1	-
106	450170.09	2252097.53	Картометрический	0,1	-
107	450166.64	2252110.75	Картометрический	0,1	-
108	450162.99	2252124.02	Картометрический	0,1	-
109	450160.51	2252132.21	Картометрический	0,1	-
110	450153.46	2252153.49	Картометрический	0,1	-
111	450137.40	2252204.45	Картометрический	0,1	-
112	450128.68	2252211.63	Картометрический	0,1	-
113	450126.62	2252218.36	Картометрический	0,1	-
114	450125.87	2252218.00	Картометрический	0,1	-
115	450123.26	2252225.93	Картометрический	0,1	-

Страница 3077/3236, документ 573af594a40d0f29e616b139611b0587 подписан 01.09.2025, опубликован 01.09.2025 в сетевом издании "РАММЕДИА", тел. +7 (496) 463-12-67, ramnews.ru

Раздел 2

Сведения о местоположении границ объекта

Обозначение характерных точек границ	Координаты, м		Метод определения координат характерной точки	Средняя квадратическая погрешность положения характерной точки (Mt), м	Описание обозначения точки на местности (при наличии)
	X	Y			
1	2	3	4	5	6
116	450129.80	2252228.08	Картометрический	0,1	-
117	450141.71	2252231.56	Картометрический	0,1	-
118	450148.73	2252231.56	Картометрический	0,1	-
119	450150.49	2252226.37	Картометрический	0,1	-
120	450220.85	2252228.63	Картометрический	0,1	-
121	450266.10	2252210.98	Картометрический	0,1	-
122	450330.85	2252212.51	Картометрический	0,1	-
123	450354.45	2252200.03	Картометрический	0,1	-
124	450352.74	2252158.87	Картометрический	0,1	-
125	450370.53	2252147.07	Картометрический	0,1	-
126	450338.73	2252074.98	Картометрический	0,1	-
127	450406.16	2251983.71	Картометрический	0,1	-
128	450378.22	2251865.43	Картометрический	0,1	-
129	450565.57	2251808.10	Картометрический	0,1	-
130	450702.43	2251757.25	Картометрический	0,1	-
131	450700.94	2251699.74	Картометрический	0,1	-
132	450703.92	2251681.44	Картометрический	0,1	-
133	450664.74	2251678.83	Картометрический	0,1	-
134	450662.84	2251678.70	Картометрический	0,1	-
135	450651.32	2251679.61	Картометрический	0,1	-
136	450600.17	2251690.86	Картометрический	0,1	-
137	450545.87	2251700.73	Картометрический	0,1	-
138	450530.39	2251702.80	Картометрический	0,1	-
139	450503.04	2251706.46	Картометрический	0,1	-
140	450474.82	2251710.65	Картометрический	0,1	-
141	450466.77	2251711.22	Картометрический	0,1	-
142	450411.99	2251715.73	Картометрический	0,1	-
143	450406.90	2251715.73	Картометрический	0,1	-
144	450373.23	2251717.45	Картометрический	0,1	-
145	450347.51	2251724.05	Картометрический	0,1	-
146	450341.96	2251724.59	Картометрический	0,1	-
147	450329.40	2251685.15	Картометрический	0,1	-
148	450314.07	2251639.37	Картометрический	0,1	-
149	450275.45	2251496.01	Картометрический	0,1	-
150	450271.99	2251473.94	Картометрический	0,1	-
151	450263.25	2251418.99	Картометрический	0,1	-
152	450260.94	2251407.08	Картометрический	0,1	-
153	450435.15	2251427.03	Картометрический	0,1	-
154	450443.76	2251429.64	Картометрический	0,1	-
155	450445.86	2251430.36	Картометрический	0,1	-

Страница 3078/3236, документ 573af594a40d0f29e616b139611b0587 подписан 01.09.2025, опубликован 01.09.2025 в сетевом издании "РАММЕДИА", тел. +7 (496) 463-12-67, ramnews.ru

Раздел 2

Сведения о местоположении границ объекта

Обозначение характерных точек границ	Координаты, м		Метод определения координат характерной точки	Средняя квадратическая погрешность положения характерной точки (Mt), м	Описание обозначения точки на местности (при наличии)
	X	Y			
1	2	3	4	5	6
156	450466.87	2251434.18	Картометрический	0,1	-
157	450468.41	2251410.49	Картометрический	0,1	-
158	450470.64	2251386.76	Картометрический	0,1	-
159	450472.86	2251362.75	Картометрический	0,1	-
160	450473.64	2251343.02	Картометрический	0,1	-
161	450474.58	2251336.12	Картометрический	0,1	-
162	450476.89	2251311.15	Картометрический	0,1	-
163	450477.12	2251302.66	Картометрический	0,1	-
164	450478.37	2251286.21	Картометрический	0,1	-
165	450479.98	2251265.13	Картометрический	0,1	-
166	450481.77	2251238.78	Картометрический	0,1	-
167	450481.98	2251236.19	Картометрический	0,1	-
168	450483.88	2251213.13	Картометрический	0,1	-
169	450484.03	2251211.30	Картометрический	0,1	-
170	450485.79	2251185.85	Картометрический	0,1	-
171	450487.12	2251160.89	Картометрический	0,1	-
172	450488.64	2251161.01	Картометрический	0,1	-
173	450490.26	2251138.00	Картометрический	0,1	-
174	450490.97	2251138.06	Картометрический	0,1	-
175	450492.86	2251113.12	Картометрический	0,1	-
176	450494.94	2251087.27	Картометрический	0,1	-
177	450481.67	2251086.24	Картометрический	0,1	-
178	450484.53	2251058.70	Картометрический	0,1	-
179	450480.13	2251058.24	Картометрический	0,1	-
180	450480.45	2251055.13	Картометрический	0,1	-
181	450482.25	2251037.60	Картометрический	0,1	-
182	450499.89	2251039.31	Картометрический	0,1	-
183	450500.89	2251029.54	Картометрический	0,1	-
184	450501.08	2251027.53	Картометрический	0,1	-
185	450502.85	2251008.85	Картометрический	0,1	-
186	450502.93	2251008.00	Картометрический	0,1	-
187	450503.33	2251003.76	Картометрический	0,1	-
188	450616.17	2250988.07	Картометрический	0,1	-
189	450617.68	2250984.67	Картометрический	0,1	-
190	450618.94	2250977.09	Картометрический	0,1	-
191	450614.43	2250954.10	Картометрический	0,1	-
192	450611.23	2250945.47	Картометрический	0,1	-
193	450606.94	2250934.17	Картометрический	0,1	-
194	450606.71	2250931.76	Картометрический	0,1	-
195	450614.47	2250930.58	Картометрический	0,1	-

Страница 3079/3236, документ 573af594a40d0f29e616b139611b0587 подписан 01.09.2025, опубликован 01.09.2025 в сетевом издании "РАММЕДИА", тел. +7 (496) 463-12-67, ramnews.ru

Раздел 2

Сведения о местоположении границ объекта

Обозначение характерных точек границ	Координаты, м		Метод определения координат характерной точки	Средняя квадратическая погрешность положения характерной точки (Mt), м	Описание обозначения точки на местности (при наличии)
	X	Y			
1	2	3	4	5	6
196	450725.00	2250913.85	Картометрический	0,1	-
197	450727.92	2250913.38	Картометрический	0,1	-
198	450727.89	2250901.24	Картометрический	0,1	-
199	450714.77	2250824.36	Картометрический	0,1	-
200	450697.39	2250751.62	Картометрический	0,1	-
201	450694.40	2250738.67	Картометрический	0,1	-
202	450436.13	2250793.08	Картометрический	0,1	-
203	450332.39	2250816.95	Картометрический	0,1	-
204	450333.05	2250819.85	Картометрический	0,1	-
205	450276.21	2250831.79	Картометрический	0,1	-
206	450266.78	2250833.87	Картометрический	0,1	-
207	450271.77	2250820.65	Картометрический	0,1	-
208	450277.74	2250814.77	Картометрический	0,1	-
209	450346.00	2250799.82	Картометрический	0,1	-
210	450356.72	2250799.35	Картометрический	0,1	-
211	450434.20	2250781.45	Картометрический	0,1	-
212	450506.79	2250766.38	Картометрический	0,1	-
213	450497.62	2250765.48	Картометрический	0,1	-
214	450503.83	2250764.08	Картометрический	0,1	-
215	450508.99	2250764.58	Картометрический	0,1	-
216	450522.79	2250761.78	Картометрический	0,1	-
217	450522.37	2250759.83	Картометрический	0,1	-
218	450519.93	2250743.04	Картометрический	0,1	-
219	450498.53	2250747.86	Картометрический	0,1	-
220	450491.12	2250742.10	Картометрический	0,1	-
221	450488.37	2250739.55	Картометрический	0,1	-
222	450451.23	2250707.25	Картометрический	0,1	-
223	450446.65	2250702.84	Картометрический	0,1	-
224	450443.59	2250678.80	Картометрический	0,1	-
225	450435.66	2250672.58	Картометрический	0,1	-
226	450405.41	2250649.48	Картометрический	0,1	-
227	450410.60	2250639.41	Картометрический	0,1	-
228	450415.00	2250630.90	Картометрический	0,1	-
229	450414.16	2250629.97	Картометрический	0,1	-
230	450425.15	2250613.25	Картометрический	0,1	-
231	450407.55	2250603.61	Картометрический	0,1	-
232	450398.09	2250598.53	Картометрический	0,1	-
233	450480.05	2250474.13	Картометрический	0,1	-
234	450486.78	2250473.51	Картометрический	0,1	-
235	450501.69	2250483.20	Картометрический	0,1	-

Страница 3080/3236, документ 573af594a40d0f29e616b139611b0587 подписан 01.09.2025, опубликован 01.09.2025 в сетевом издании "РАММЕДИА", тел. +7 (496) 463-12-67, ramnews.ru

Раздел 2

Сведения о местоположении границ объекта

Обозначение характерных точек границ	Координаты, м		Метод определения координат характерной точки	Средняя квадратическая погрешность положения характерной точки (Mt), м	Описание обозначения точки на местности (при наличии)
	X	Y			
1	2	3	4	5	6
236	450424.65	2250591.00	Картометрический	0,1	-
237	450459.82	2250610.59	Картометрический	0,1	-
238	450465.49	2250613.78	Картометрический	0,1	-
239	450437.64	2250668.69	Картометрический	0,1	-
240	450445.01	2250674.14	Картометрический	0,1	-
241	450448.68	2250702.20	Картометрический	0,1	-
242	450470.69	2250722.29	Картометрический	0,1	-
243	450480.28	2250727.88	Картометрический	0,1	-
244	450504.16	2250736.24	Картометрический	0,1	-
245	450704.44	2250687.75	Картометрический	0,1	-
246	450709.81	2250721.18	Картометрический	0,1	-
247	450710.08	2250722.31	Картометрический	0,1	-
248	450648.25	2250736.30	Картометрический	0,1	-
249	450626.00	2250740.93	Картометрический	0,1	-
250	450601.81	2250746.66	Картометрический	0,1	-
251	450910.60	2250682.57	Картометрический	0,1	-
252	450926.62	2250679.24	Картометрический	0,1	-
253	450927.45	2250683.15	Картометрический	0,1	-
254	450947.05	2250679.04	Картометрический	0,1	-
255	451269.78	2250611.27	Картометрический	0,1	-
256	451396.63	2250584.63	Картометрический	0,1	-
257	451399.96	2250572.14	Картометрический	0,1	-
258	451421.71	2250559.04	Картометрический	0,1	-
259	451311.80	2250516.25	Картометрический	0,1	-
260	451234.08	2250481.51	Картометрический	0,1	-
261	451200.92	2250569.61	Картометрический	0,1	-
262	451129.84	2250541.96	Картометрический	0,1	-
263	451088.75	2250575.09	Картометрический	0,1	-
1	451042.87	2250583.98	Картометрический	0,1	-

3. Сведения о характерных точках части (частей) границы объекта

Обозначение характерных точек границ	Координаты, м		Метод определения координат характерной точки	Средняя квадратическая погрешность положения характерной точки (Mt), м	Описание обозначения точки на местности (при наличии)
	X	Y			
1	2	3	4	5	6
-	-	-	-	-	-

Страница 3081/3236, документ 573af594a40d0f29e616b139611b0587 подписан 01.09.2025, опубликован 01.09.2025 в сетевом издании "РАММЕДИА", тел. +7 (496) 463-12-67, ramnews.ru

Раздел 3

Сведения о местоположении измененных (уточненных) границ объекта

1. Система координат -

2. Сведения о характерных точках границ объекта

Обозначение характерных точек границ	Существующие координаты, м		Измененные (уточненные) координаты, м		Метод определения координат характерной точки	Средняя квадратическая погрешность положения характерной точки (Mt), м	Описание обозначения точки на местности (при наличии)
	X	Y	X	Y			
1	2	3	4	5	6	7	8
-	-	-	-	-	-	-	

3. Сведения о характерных точках части (частей) границы объекта

Обозначение характерных точек границ	Существующие координаты, м		Измененные (уточненные) координаты, м		Метод определения координат характерной точки	Средняя квадратическая погрешность положения характерной точки (Mt), м	Описание обозначения точки на местности (при наличии)
	X	Y	X	Y			
1	2	3	4	5	6	7	8
-	-	-	-	-	-	-	

Страница 3082/3236, документ 573af594a40d0f29e616b139611b0587
подписан 01.09.2025, опубликован 01.09.2025 в сетевом
издании "РАММЕДИА", тел. +7 (496) 463-12-67, ramnews.ru

ГРАФИЧЕСКОЕ ОПИСАНИЕ
местоположения границ населенных пунктов, территориальных зон, особо охраняемых природных территорий, зон с особыми условиями использования территории

с. Петровское

(наименование объекта, местоположение границ которого описано (далее - объект))

Раздел 1

Сведения об объекте

№ п/п	Характеристики объекта	Описание характеристик
1	2	3
1.	Местоположение объекта	Московская область, Раменский муниципальный округ
2.	Площадь объекта +/- величина погрешности определения площади (Р +/- Дельта Р)	529295 кв. м ± 255 кв. м
3.	Иные характеристики объекта	

Страница 3083/3236, документ 573af594a40d0f29e616b139611b0587 подписан 01.09.2025, опубликован 01.09.2025 в сетевом издании "РАММЕДИА", тел. +7 (496) 463-12-67, ramnews.ru

Раздел 2

Сведения о местоположении границ объекта

1. Система координат МСК-50, зона 2

2. Сведения о характерных точках границ объекта

Обозначение характерных точек границ	Координаты, м		Метод определения координат характерной точки	Средняя квадратическая погрешность положения характерной точки (Mt), м	Описание обозначения точки на местности (при наличии)
	X	Y			
1	2	3	4	5	6
1	436615.25	2226258.72	Картометрический	0,1	-
2	436652.03	2226250.33	Картометрический	0,1	-
3	436655.98	2226256.91	Картометрический	0,1	-
4	436659.54	2226254.11	Картометрический	0,1	-
5	436626.67	2226214.05	Картометрический	0,1	-
6	436623.35	2226210.01	Картометрический	0,1	-
7	436594.21	2226167.73	Картометрический	0,1	-
8	436587.59	2226155.85	Картометрический	0,1	-
9	436588.91	2226145.26	Картометрический	0,1	-
10	436598.18	2226137.30	Картометрический	0,1	-
11	436619.39	2226128.00	Картометрический	0,1	-
12	436685.64	2226098.76	Картометрический	0,1	-
13	436709.26	2226090.50	Картометрический	0,1	-
14	436714.88	2226078.88	Картометрический	0,1	-
15	436710.09	2226066.33	Картометрический	0,1	-
16	436706.13	2226049.82	Картометрический	0,1	-
17	436709.26	2226034.62	Картометрический	0,1	-
18	436713.89	2226021.34	Картометрический	0,1	-
19	436711.74	2226013.91	Картометрический	0,1	-
20	436704.41	2226008.80	Картометрический	0,1	-
21	436698.62	2226010.51	Картометрический	0,1	-
22	436694.19	2226011.19	Картометрический	0,1	-
23	436690.94	2226014.08	Картометрический	0,1	-
24	436667.09	2226043.23	Картометрический	0,1	-
25	436620.71	2226090.96	Картометрический	0,1	-
26	436570.36	2226114.87	Картометрический	0,1	-
27	436557.11	2226120.18	Картометрический	0,1	-
28	436543.86	2226116.25	Картометрический	0,1	-
29	436529.29	2226105.69	Картометрический	0,1	-
30	436451.11	2226022.50	Картометрический	0,1	-
31	436442.79	2226010.65	Картометрический	0,1	-
32	436414.01	2225969.67	Картометрический	0,1	-
33	436395.47	2225948.52	Картометрический	0,1	-
34	436374.26	2225904.92	Картометрический	0,1	-
35	436314.64	2225785.98	Картометрический	0,1	-

Страница 3084/3236, документ 573af594a40d0f29e616b139611b0587 подписан 01.09.2025, опубликован 01.09.2025 в сетевом издании "РАММЕДИА", тел. +7 (496) 463-12-67, ramnews.ru

Раздел 2

Сведения о местоположении границ объекта

Обозначение характерных точек границ	Координаты, м		Метод определения координат характерной точки	Средняя квадратическая погрешность положения характерной точки (Mt), м	Описание обозначения точки на местности (при наличии)
	X	Y			
1	2	3	4	5	6
36	436290.80	2225722.53	Картометрический	0,1	-
37	436274.89	2225681.55	Картометрический	0,1	-
38	436269.60	2225648.49	Картометрический	0,1	-
39	436286.83	2225632.57	Картометрический	0,1	-
40	436306.70	2225624.60	Картометрический	0,1	-
41	436394.15	2225603.25	Картометрический	0,1	-
42	436435.23	2225601.85	Картометрический	0,1	-
43	436452.46	2225597.86	Картометрический	0,1	-
44	436502.83	2225584.66	Картометрический	0,1	-
45	436522.91	2225579.42	Картометрический	0,1	-
46	436544.57	2225576.80	Картометрический	0,1	-
47	436561.45	2225575.08	Картометрический	0,1	-
48	436582.91	2225574.26	Картометрический	0,1	-
49	436582.85	2225523.63	Картометрический	0,1	-
50	436610.14	2225482.44	Картометрический	0,1	-
51	436640.62	2225486.34	Картометрический	0,1	-
52	436663.14	2225488.94	Картометрический	0,1	-
53	436689.64	2225487.57	Картометрический	0,1	-
54	436704.22	2225494.15	Картометрический	0,1	-
55	436726.74	2225492.79	Картометрический	0,1	-
56	436743.97	2225494.07	Картометрический	0,1	-
57	436758.55	2225500.65	Картометрический	0,1	-
58	436779.74	2225508.55	Картометрический	0,1	-
59	436799.62	2225503.22	Картометрический	0,1	-
60	436804.80	2225501.94	Картометрический	0,1	-
61	436813.76	2225499.75	Картометрический	0,1	-
62	436818.17	2225497.89	Картометрический	0,1	-
63	436827.53	2225481.21	Картометрический	0,1	-
64	436829.93	2225465.07	Картометрический	0,1	-
65	436828.73	2225452.52	Картометрический	0,1	-
66	436816.16	2225427.45	Картометрический	0,1	-
67	436756.91	2225318.22	Картометрический	0,1	-
68	436743.98	2225282.40	Картометрический	0,1	-
69	436667.22	2225213.81	Картометрический	0,1	-
70	436638.74	2225216.90	Картометрический	0,1	-
71	436624.56	2225236.77	Картометрический	0,1	-
72	436614.72	2225219.50	Картометрический	0,1	-
73	436604.85	2225220.51	Картометрический	0,1	-
74	436591.60	2225232.44	Картометрический	0,1	-
75	436598.32	2225261.58	Картометрический	0,1	-

Страница 3085/3236, документ 573af594a40d0f29e616b139611b0587 подписан 01.09.2025, опубликован 01.09.2025 в сетевом издании "РАММЕДИА", тел. +7 (496) 463-12-67, ramnews.ru

Раздел 2

Сведения о местоположении границ объекта

Обозначение характерных точек границ	Координаты, м		Метод определения координат характерной точки	Средняя квадратическая погрешность положения характерной точки (Mt), м	Описание обозначения точки на местности (при наличии)
	X	Y			
1	2	3	4	5	6
76	436591.69	2225277.46	Картометрический	0,1	-
77	436526.76	2225294.79	Картометрический	0,1	-
78	436469.78	2225290.93	Картометрический	0,1	-
79	436439.31	2225284.38	Картометрический	0,1	-
80	436418.02	2225248.66	Картометрический	0,1	-
81	436396.91	2225242.13	Картометрический	0,1	-
82	436386.19	2225196.28	Картометрический	0,1	-
83	436364.10	2225162.04	Картометрический	0,1	-
84	436363.79	2225161.42	Картометрический	0,1	-
85	436349.12	2225132.31	Картометрический	0,1	-
86	436345.15	2225133.82	Картометрический	0,1	-
87	436326.60	2225075.55	Картометрический	0,1	-
88	436292.15	2225080.91	Картометрический	0,1	-
89	436263.00	2225092.87	Картометрический	0,1	-
90	436171.57	2225087.76	Картометрический	0,1	-
91	436126.30	2225065.49	Картометрический	0,1	-
92	436099.01	2225061.62	Картометрический	0,1	-
93	436088.24	2225046.10	Картометрический	0,1	-
94	436057.62	2225016.56	Картометрический	0,1	-
95	436027.80	2225000.78	Картометрический	0,1	-
96	436008.08	2224994.01	Картометрический	0,1	-
97	436006.03	2224993.30	Картометрический	0,1	-
98	435999.66	2225055.24	Картометрический	0,1	-
99	435994.72	2225091.11	Картометрический	0,1	-
100	435998.16	2225166.09	Картометрический	0,1	-
101	436006.24	2225192.82	Картометрический	0,1	-
102	436003.10	2225194.69	Картометрический	0,1	-
103	436000.70	2225214.42	Картометрический	0,1	-
104	436003.34	2225232.70	Картометрический	0,1	-
105	436003.10	2225238.91	Картометрический	0,1	-
106	436018.06	2225237.09	Картометрический	0,1	-
107	436016.58	2225250.84	Картометрический	0,1	-
108	436023.64	2225270.98	Картометрический	0,1	-
109	436032.73	2225293.13	Картометрический	0,1	-
110	436041.30	2225313.26	Картометрический	0,1	-
111	436049.38	2225335.41	Картометрический	0,1	-
112	436058.45	2225347.98	Картометрический	0,1	-
113	436068.20	2225364.46	Картометрический	0,1	-
114	436041.14	2225415.28	Картометрический	0,1	-
115	436028.45	2225434.66	Картометрический	0,1	-

Страница 3086/3236, документ 573af594a40d0f29e616b139611b0587 подписан 01.09.2025, опубликован 01.09.2025 в сетевом издании "РАММЕДИА", тел. +7 (496) 463-12-67, ramnews.ru

Раздел 2

Сведения о местоположении границ объекта

Обозначение характерных точек границ	Координаты, м		Метод определения координат характерной точки	Средняя квадратическая погрешность положения характерной точки (Mt), м	Описание обозначения точки на местности (при наличии)
	X	Y			
1	2	3	4	5	6
116	435982.07	2225451.95	Картометрический	0,1	-
117	435963.52	2225466.54	Картометрический	0,1	-
118	435933.05	2225497.03	Картометрический	0,1	-
119	435898.60	2225542.08	Картометрический	0,1	-
120	435884.02	2225560.62	Картометрический	0,1	-
121	435833.66	2225588.51	Картометрический	0,1	-
122	435801.86	2225608.42	Картометрический	0,1	-
123	435815.11	2225630.89	Картометрический	0,1	-
124	435829.73	2225644.19	Картометрический	0,1	-
125	435833.60	2225646.21	Картометрический	0,1	-
126	435834.57	2225648.65	Картометрический	0,1	-
127	435838.96	2225652.67	Картометрический	0,1	-
128	435841.28	2225660.60	Картометрический	0,1	-
129	435840.99	2225664.12	Картометрический	0,1	-
130	435843.60	2225668.53	Картометрический	0,1	-
131	435868.98	2225671.27	Картометрический	0,1	-
132	435891.96	2225686.29	Картометрический	0,1	-
133	435907.87	2225658.48	Картометрический	0,1	-
134	435931.72	2225641.23	Картометрический	0,1	-
135	435952.91	2225605.47	Картометрический	0,1	-
136	435999.29	2225589.50	Картометрический	0,1	-
137	436089.40	2225590.64	Картометрический	0,1	-
138	436114.57	2225595.88	Картометрический	0,1	-
139	436146.37	2225627.56	Картометрический	0,1	-
140	436174.19	2225647.35	Картометрический	0,1	-
141	436195.39	2225661.87	Картометрический	0,1	-
142	436203.35	2225690.95	Картометрический	0,1	-
143	436199.37	2225708.16	Картометрический	0,1	-
144	436209.97	2225721.81	Картометрический	0,1	-
145	436242.96	2225736.52	Картометрический	0,1	-
146	436275.35	2225742.22	Картометрический	0,1	-
147	436283.21	2225754.47	Картометрический	0,1	-
148	436297.24	2225807.91	Картометрический	0,1	-
149	436288.05	2225821.97	Картометрический	0,1	-
150	436319.60	2225866.21	Картометрический	0,1	-
151	436346.74	2225912.21	Картометрический	0,1	-
152	436343.65	2225915.70	Картометрический	0,1	-
153	436348.47	2225947.21	Картометрический	0,1	-
154	436384.84	2225991.05	Картометрический	0,1	-
155	436424.68	2226034.84	Картометрический	0,1	-

Страница 3087/3236, документ 573af594a40d0f29e616b139611b0587 подписан 01.09.2025, опубликован 01.09.2025 в сетевом издании "РАММЕДИА", тел. +7 (496) 463-12-67, ramnews.ru

Раздел 2

Сведения о местоположении границ объекта

Обозначение характерных точек границ	Координаты, м		Метод определения координат характерной точки	Средняя квадратическая погрешность положения характерной точки (Mt), м	Описание обозначения точки на местности (при наличии)
	X	Y			
1	2	3	4	5	6
156	436474.20	2226093.53	Картометрический	0,1	-
157	436497.81	2226135.99	Картометрический	0,1	-
158	436562.23	2226194.72	Картометрический	0,1	-
159	436572.71	2226213.51	Картометрический	0,1	-
160	436591.98	2226230.59	Картометрический	0,1	-
161	436607.79	2226246.84	Картометрический	0,1	-
1	436615.25	2226258.72	Картометрический	0,1	-
162	436632.26	2226715.20	Картометрический	0,1	-
163	436634.09	2226707.25	Картометрический	0,1	-
164	436634.72	2226707.52	Картометрический	0,1	-
165	436636.15	2226701.02	Картометрический	0,1	-
166	436637.65	2226694.22	Картометрический	0,1	-
167	436638.97	2226688.22	Картометрический	0,1	-
168	436640.44	2226681.55	Картометрический	0,1	-
169	436641.75	2226675.58	Картометрический	0,1	-
170	436642.38	2226672.73	Картометрический	0,1	-
171	436642.99	2226669.94	Картометрический	0,1	-
172	436644.00	2226665.38	Картометрический	0,1	-
173	436644.90	2226661.25	Картометрический	0,1	-
174	436645.61	2226658.05	Картометрический	0,1	-
175	436646.83	2226652.11	Картометрический	0,1	-
176	436656.34	2226609.97	Картометрический	0,1	-
177	436664.76	2226570.86	Картометрический	0,1	-
178	436671.38	2226540.98	Картометрический	0,1	-
179	436672.97	2226533.76	Картометрический	0,1	-
180	436676.51	2226517.66	Картометрический	0,1	-
181	436676.64	2226506.93	Картометрический	0,1	-
182	436676.78	2226495.78	Картометрический	0,1	-
183	436676.87	2226487.90	Картометрический	0,1	-
184	436676.88	2226486.80	Картометрический	0,1	-
185	436676.08	2226486.84	Картометрический	0,1	-
186	436676.97	2226479.77	Картометрический	0,1	-
187	436677.04	2226473.88	Картометрический	0,1	-
188	436674.72	2226451.78	Картометрический	0,1	-
189	436678.79	2226457.92	Картометрический	0,1	-
190	436678.81	2226457.22	Картометрический	0,1	-
191	436680.84	2226460.06	Картометрический	0,1	-
192	436685.84	2226473.94	Картометрический	0,1	-
193	436688.20	2226480.84	Картометрический	0,1	-
194	436686.41	2226473.25	Картометрический	0,1	-

Страница 3088/3236, документ 573af594a40d0f29e616b139611b0587 подписан 01.09.2025, опубликован 01.09.2025 в сетевом издании "РАММЕДИА", тел. +7 (496) 463-12-67, ramnews.ru

Раздел 2

Сведения о местоположении границ объекта

Обозначение характерных точек границ	Координаты, м		Метод определения координат характерной точки	Средняя квадратическая погрешность положения характерной точки (Mt), м	Описание обозначения точки на местности (при наличии)
	X	Y			
1	2	3	4	5	6
195	436697.50	2226470.89	Картометрический	0,1	-
196	436703.11	2226484.44	Картометрический	0,1	-
197	436706.53	2226486.72	Картометрический	0,1	-
198	436711.58	2226486.87	Картометрический	0,1	-
199	436725.58	2226483.55	Картометрический	0,1	-
200	436732.83	2226472.56	Картометрический	0,1	-
201	436734.32	2226465.82	Картометрический	0,1	-
202	436734.01	2226459.86	Картометрический	0,1	-
203	436731.62	2226449.21	Картометрический	0,1	-
204	436720.57	2226435.94	Картометрический	0,1	-
205	436707.89	2226431.90	Картометрический	0,1	-
206	436694.68	2226432.93	Картометрический	0,1	-
207	436696.97	2226468.97	Картометрический	0,1	-
208	436685.97	2226471.38	Картометрический	0,1	-
209	436678.26	2226426.57	Картометрический	0,1	-
210	436677.79	2226426.63	Картометрический	0,1	-
211	436666.45	2226365.60	Картометрический	0,1	-
212	436656.86	2226338.86	Картометрический	0,1	-
213	436624.47	2226310.38	Картометрический	0,1	-
214	436603.47	2226296.78	Картометрический	0,1	-
215	436590.68	2226283.70	Картометрический	0,1	-
216	436586.34	2226273.14	Картометрический	0,1	-
217	436584.15	2226264.38	Картометрический	0,1	-
218	436572.74	2226256.50	Картометрический	0,1	-
219	436553.92	2226241.15	Картометрический	0,1	-
220	436525.45	2226200.43	Картометрический	0,1	-
221	436493.21	2226167.01	Картометрический	0,1	-
222	436460.30	2226132.74	Картометрический	0,1	-
223	436463.58	2226129.18	Картометрический	0,1	-
224	436465.00	2226120.68	Картометрический	0,1	-
225	436464.84	2226117.78	Картометрический	0,1	-
226	436463.86	2226115.09	Картометрический	0,1	-
227	436460.89	2226110.01	Картометрический	0,1	-
228	436455.52	2226104.40	Картометрический	0,1	-
229	436452.36	2226101.38	Картометрический	0,1	-
230	436444.40	2226092.87	Картометрический	0,1	-
231	436443.26	2226090.93	Картометрический	0,1	-
232	436433.71	2226079.24	Картометрический	0,1	-
233	436432.14	2226077.79	Картометрический	0,1	-
234	436429.92	2226076.47	Картометрический	0,1	-

Страница 3089/3236, документ 573af594a40d0f29e616b139611b0587 подписан 01.09.2025, опубликован 01.09.2025 в сетевом издании "РАММЕДИА", тел. +7 (496) 463-12-67, ramnews.ru

Раздел 2

Сведения о местоположении границ объекта

Обозначение характерных точек границ	Координаты, м		Метод определения координат характерной точки	Средняя квадратическая погрешность положения характерной точки (Mt), м	Описание обозначения точки на местности (при наличии)
	X	Y			
1	2	3	4	5	6
235	436417.22	2226058.21	Картометрический	0,1	-
236	436400.04	2226033.50	Картометрический	0,1	-
237	436385.39	2226045.59	Картометрический	0,1	-
238	436351.96	2226002.86	Картометрический	0,1	-
239	436340.87	2225995.88	Картометрический	0,1	-
240	436330.52	2226005.48	Картометрический	0,1	-
241	436287.09	2226044.08	Картометрический	0,1	-
242	436217.19	2226149.51	Картометрический	0,1	-
243	436234.11	2226173.25	Картометрический	0,1	-
244	436251.50	2226197.67	Картометрический	0,1	-
245	436251.58	2226197.78	Картометрический	0,1	-
246	436268.20	2226220.95	Картометрический	0,1	-
247	436287.16	2226240.24	Картометрический	0,1	-
248	436288.77	2226242.66	Картометрический	0,1	-
249	436305.99	2226266.57	Картометрический	0,1	-
250	436323.04	2226290.83	Картометрический	0,1	-
251	436339.67	2226314.98	Картометрический	0,1	-
252	436355.88	2226338.89	Картометрический	0,1	-
253	436371.92	2226326.95	Картометрический	0,1	-
254	436376.42	2226331.56	Картометрический	0,1	-
255	436381.27	2226337.19	Картометрический	0,1	-
256	436366.38	2226351.96	Картометрический	0,1	-
257	436385.53	2226372.56	Картометрический	0,1	-
258	436404.45	2226392.92	Картометрический	0,1	-
259	436423.42	2226413.34	Картометрический	0,1	-
260	436442.01	2226433.35	Картометрический	0,1	-
261	436459.67	2226453.14	Картометрический	0,1	-
262	436455.30	2226476.51	Картометрический	0,1	-
263	436450.28	2226506.46	Картометрический	0,1	-
264	436445.35	2226538.49	Картометрический	0,1	-
265	436445.16	2226539.70	Картометрический	0,1	-
266	436444.09	2226539.79	Картометрический	0,1	-
267	436444.08	2226539.79	Картометрический	0,1	-
268	436449.54	2226507.20	Картометрический	0,1	-
269	436373.70	2226531.83	Картометрический	0,1	-
270	436406.45	2226570.17	Картометрический	0,1	-
271	436408.29	2226572.33	Картометрический	0,1	-
272	436454.50	2226626.41	Картометрический	0,1	-
273	436483.08	2226659.88	Картометрический	0,1	-
274	436508.10	2226689.17	Картометрический	0,1	-

Страница 3090/3236, документ 573af594a40d0f29e616b139611b0587 подписан 01.09.2025, опубликован 01.09.2025 в сетевом издании "РАММЕДИА", тел. +7 (496) 463-12-67, ramnews.ru

Раздел 2

Сведения о местоположении границ объекта

Обозначение характерных точек границ	Координаты, м		Метод определения координат характерной точки	Средняя квадратическая погрешность положения характерной точки (Mt), м	Описание обозначения точки на местности (при наличии)
	X	Y			
1	2	3	4	5	6
275	436523.57	2226665.48	Картометрический	0,1	-
276	436509.97	2226640.02	Картометрический	0,1	-
277	436490.02	2226602.64	Картометрический	0,1	-
278	436479.57	2226583.04	Картометрический	0,1	-
279	436472.95	2226581.26	Картометрический	0,1	-
280	436438.68	2226572.04	Картометрический	0,1	-
281	436441.53	2226555.02	Картометрический	0,1	-
282	436442.89	2226546.92	Картометрический	0,1	-
283	436443.72	2226548.66	Картометрический	0,1	-
284	436440.20	2226570.68	Картометрический	0,1	-
285	436476.95	2226575.76	Картометрический	0,1	-
286	436477.88	2226570.04	Картометрический	0,1	-
287	436486.66	2226570.58	Картометрический	0,1	-
288	436483.92	2226583.32	Картометрический	0,1	-
289	436488.60	2226592.87	Картометрический	0,1	-
290	436503.22	2226622.67	Картометрический	0,1	-
291	436520.72	2226658.33	Картометрический	0,1	-
292	436530.78	2226655.50	Картометрический	0,1	-
293	436531.16	2226657.15	Картометрический	0,1	-
294	436619.80	2226652.89	Картометрический	0,1	-
295	436608.50	2226673.22	Картометрический	0,1	-
296	436606.58	2226673.24	Картометрический	0,1	-
297	436568.66	2226673.62	Картометрический	0,1	-
298	436568.76	2226701.23	Картометрический	0,1	-
299	436606.60	2226709.55	Картометрический	0,1	-
162	436632.26	2226715.20	Картометрический	0,1	-
300	436483.79	2226536.49	Картометрический	0,1	-
301	436488.75	2226514.40	Картометрический	0,1	-
302	436495.84	2226486.30	Картометрический	0,1	-
303	436497.73	2226478.68	Картометрический	0,1	-
304	436504.51	2226486.89	Картометрический	0,1	-
305	436497.15	2226521.83	Картометрический	0,1	-
306	436494.18	2226535.60	Картометрический	0,1	-
307	436483.80	2226536.47	Картометрический	0,1	-
300	436483.79	2226536.49	Картометрический	0,1	-
308	436528.80	2226532.70	Картометрический	0,1	-
309	436531.32	2226518.05	Картометрический	0,1	-
310	436540.37	2226498.54	Картометрический	0,1	-
311	436550.99	2226495.32	Картометрический	0,1	-
312	436539.99	2226518.31	Картометрический	0,1	-

Страница 3091/3236, документ 573af594a40d0f29e616b139611b0587
подписан 01.09.2025, опубликован 01.09.2025 в сетевом
издании "РАММЕДИА", тел. +7 (496) 463-12-67, ramnews.ru

Раздел 2

Сведения о местоположении границ объекта

Обозначение характерных точек границ	Координаты, м		Метод определения координат характерной точки	Средняя квадратическая погрешность положения характерной точки (Mt), м	Описание обозначения точки на местности (при наличии)
	X	Y			
1	2	3	4	5	6
313	436538.75	2226531.87	Картометрический	0,1	-
308	436528.80	2226532.70	Картометрический	0,1	-
314	436609.57	2226523.06	Картометрический	0,1	-
315	436603.01	2226510.02	Картометрический	0,1	-
316	436587.23	2226500.65	Картометрический	0,1	-
317	436588.25	2226497.31	Картометрический	0,1	-
318	436612.70	2226500.45	Картометрический	0,1	-
314	436609.57	2226523.06	Картометрический	0,1	-
319	436537.89	2226692.32	Картометрический	0,1	-
320	436524.98	2226668.13	Картометрический	0,1	-
321	436511.09	2226686.68	Картометрический	0,1	-
319	436537.89	2226692.32	Картометрический	0,1	-

3. Сведения о характерных точках части (частей) границы объекта

Обозначение характерных точек границ	Координаты, м		Метод определения координат характерной точки	Средняя квадратическая погрешность положения характерной точки (Mt), м	Описание обозначения точки на местности (при наличии)
	X	Y			
1	2	3	4	5	6
-	-	-	-	-	-

Страница 3092/3236, документ 573af594a40d0f29e616b139611b0587 подписан 01.09.2025, опубликован 01.09.2025 в сетевом издании "РАММЕДИА", тел. +7 (496) 463-12-67, ramnews.ru

Раздел 3

Сведения о местоположении измененных (уточненных) границ объекта

1. Система координат -

2. Сведения о характерных точках границ объекта

Обозначение характерных точек границ	Существующие координаты, м		Измененные (уточненные) координаты, м		Метод определения координат характерной точки	Средняя квадратическая погрешность положения характерной точки (Mt), м	Описание обозначения точки на местности (при наличии)
	X	Y	X	Y			
1	2	3	4	5	6	7	8
-	-	-	-	-	-	-	

3. Сведения о характерных точках части (частей) границы объекта

Обозначение характерных точек границ	Существующие координаты, м		Измененные (уточненные) координаты, м		Метод определения координат характерной точки	Средняя квадратическая погрешность положения характерной точки (Mt), м	Описание обозначения точки на местности (при наличии)
	X	Y	X	Y			
1	2	3	4	5	6	7	8
-	-	-	-	-	-	-	

Страница 3093/3236, документ 573af594a40d0f29e616b139611b0587
подписан 01.09.2025, опубликован 01.09.2025 в сетевом
издании "РАММЕДИА", тел. +7 (496) 463-12-67, ramnews.ru

ГРАФИЧЕСКОЕ ОПИСАНИЕ
местоположения границ населенных пунктов, территориальных зон, особо охраняемых природных территорий, зон с особыми условиями использования территории

с. Поповка

(наименование объекта, местоположение границ которого описано (далее - объект))

Раздел 1

Сведения об объекте

№ п/п	Характеристики объекта	Описание характеристик
1	2	3
1.	Местоположение объекта	Московская область, Раменский муниципальный округ
2.	Площадь объекта +/- величина погрешности определения площади (Р +/- Дельта Р)	222882 кв. м ± 165 кв. м
3.	Иные характеристики объекта	

Страница 3094/3236, документ 573af594a40d0f29e616b139611b0587 подписан 01.09.2025, опубликован 01.09.2025 в сетевом издании "РАММЕДИА", тел. +7 (496) 463-12-67, ramnews.ru

Раздел 2

Сведения о местоположении границ объекта

1. Система координат МСК-50, зона 2

2. Сведения о характерных точках границ объекта

Обозначение характерных точек границ	Координаты, м		Метод определения координат характерной точки	Средняя квадратическая погрешность положения характерной точки (Mt), м	Описание обозначения точки на местности (при наличии)
	X	Y			
1	2	3	4	5	6
1	453689.41	2230694.99	Картометрический	0,1	-
2	453694.67	2230690.57	Картометрический	0,1	-
3	453696.25	2230688.03	Картометрический	0,1	-
4	453697.28	2230684.92	Картометрический	0,1	-
5	453699.93	2230668.78	Картометрический	0,1	-
6	453700.47	2230661.94	Картометрический	0,1	-
7	453700.53	2230646.51	Картометрический	0,1	-
8	453700.53	2230642.18	Картометрический	0,1	-
9	453700.30	2230628.76	Картометрический	0,1	-
10	453663.42	2230628.66	Картометрический	0,1	-
11	453664.17	2230608.08	Картометрический	0,1	-
12	453664.87	2230608.10	Картометрический	0,1	-
13	453665.28	2230584.66	Картометрический	0,1	-
14	453665.91	2230546.62	Картометрический	0,1	-
15	453690.71	2230549.48	Картометрический	0,1	-
16	453699.52	2230550.50	Картометрический	0,1	-
17	453715.81	2230552.30	Картометрический	0,1	-
18	453728.90	2230553.80	Картометрический	0,1	-
19	453736.07	2230525.72	Картометрический	0,1	-
20	453734.45	2230524.96	Картометрический	0,1	-
21	453728.18	2230548.47	Картометрический	0,1	-
22	453727.82	2230549.83	Картометрический	0,1	-
23	453714.95	2230548.35	Картометрический	0,1	-
24	453698.65	2230546.27	Картометрический	0,1	-
25	453664.88	2230541.91	Картометрический	0,1	-
26	453659.87	2230540.40	Картометрический	0,1	-
27	453659.98	2230537.71	Картометрический	0,1	-
28	453663.30	2230482.43	Картометрический	0,1	-
29	453696.18	2230489.69	Картометрический	0,1	-
30	453716.96	2230440.40	Картометрический	0,1	-
31	453747.35	2230456.06	Картометрический	0,1	-
32	453756.38	2230451.75	Картометрический	0,1	-
33	453767.44	2230435.57	Картометрический	0,1	-
34	453773.60	2230426.89	Картометрический	0,1	-
35	453719.97	2230419.84	Картометрический	0,1	-

Страница 3095/3236, документ 573af594a40d0f29e616b139611b0587 подписан 01.09.2025, опубликован 01.09.2025 в сетевом издании "РАММЕДИА", тел. +7 (496) 463-12-67, ramnews.ru

Раздел 2

Сведения о местоположении границ объекта

Обозначение характерных точек границ	Координаты, м		Метод определения координат характерной точки	Средняя квадратическая погрешность положения характерной точки (Mt), м	Описание обозначения точки на местности (при наличии)
	X	Y			
1	2	3	4	5	6
36	453682.62	2230416.79	Картометрический	0,1	-
37	453693.12	2230368.94	Картометрический	0,1	-
38	453672.04	2230364.72	Картометрический	0,1	-
39	453660.05	2230365.86	Картометрический	0,1	-
40	453659.45	2230354.41	Картометрический	0,1	-
41	453682.95	2230353.68	Картометрический	0,1	-
42	453734.72	2230352.25	Картометрический	0,1	-
43	453796.11	2230342.19	Картометрический	0,1	-
44	453844.65	2230342.42	Картометрический	0,1	-
45	453909.74	2230353.67	Картометрический	0,1	-
46	453926.52	2230359.53	Картометрический	0,1	-
47	453931.16	2230354.25	Картометрический	0,1	-
48	453931.70	2230361.35	Картометрический	0,1	-
49	453948.08	2230367.07	Картометрический	0,1	-
50	453966.90	2230368.10	Картометрический	0,1	-
51	453982.64	2230356.46	Картометрический	0,1	-
52	453988.36	2230344.92	Картометрический	0,1	-
53	453988.63	2230337.94	Картометрический	0,1	-
54	454000.39	2230334.22	Картометрический	0,1	-
55	454007.24	2230340.02	Картометрический	0,1	-
56	454014.96	2230340.68	Картометрический	0,1	-
57	454022.90	2230346.47	Картометрический	0,1	-
58	454028.95	2230357.97	Картометрический	0,1	-
59	454034.45	2230362.02	Картометрический	0,1	-
60	454047.52	2230365.60	Картометрический	0,1	-
61	454054.70	2230366.26	Картометрический	0,1	-
62	454056.89	2230373.71	Картометрический	0,1	-
63	454056.84	2230377.14	Картометрический	0,1	-
64	454064.15	2230382.36	Картометрический	0,1	-
65	454077.51	2230384.21	Картометрический	0,1	-
66	454092.89	2230392.39	Картометрический	0,1	-
67	454099.02	2230397.03	Картометрический	0,1	-
68	454111.05	2230401.91	Картометрический	0,1	-
69	454142.50	2230414.65	Картометрический	0,1	-
70	454193.47	2230417.47	Картометрический	0,1	-
71	454203.18	2230416.47	Картометрический	0,1	-
72	454199.46	2230459.33	Картометрический	0,1	-
73	454201.06	2230459.86	Картометрический	0,1	-
74	454206.16	2230461.68	Картометрический	0,1	-
75	454206.90	2230460.00	Картометрический	0,1	-

Страница 3096/3236, документ 573af594a40d0f29e616b139611b0587 подписан 01.09.2025, опубликован 01.09.2025 в сетевом издании "РАММЕДИА", тел. +7 (496) 463-12-67, ramnews.ru

Раздел 2

Сведения о местоположении границ объекта

Обозначение характерных точек границ	Координаты, м		Метод определения координат характерной точки	Средняя квадратическая погрешность положения характерной точки (Mt), м	Описание обозначения точки на местности (при наличии)
	X	Y			
1	2	3	4	5	6
76	454208.46	2230460.43	Картометрический	0,1	-
77	454205.83	2230466.73	Картометрический	0,1	-
78	454211.70	2230475.78	Картометрический	0,1	-
79	454198.00	2230500.92	Картометрический	0,1	-
80	454194.96	2230501.77	Картометрический	0,1	-
81	454126.02	2230635.17	Картометрический	0,1	-
82	454119.04	2230654.01	Картометрический	0,1	-
83	454116.26	2230653.52	Картометрический	0,1	-
84	454055.16	2230768.48	Картометрический	0,1	-
85	454047.63	2230768.59	Картометрический	0,1	-
86	454047.42	2230768.92	Картометрический	0,1	-
87	454045.87	2230768.61	Картометрический	0,1	-
88	453927.28	2230770.37	Картометрический	0,1	-
89	453840.19	2230778.66	Картометрический	0,1	-
90	453840.33	2230785.63	Картометрический	0,1	-
91	453825.43	2230785.63	Картометрический	0,1	-
92	453765.51	2230786.09	Картометрический	0,1	-
93	453765.49	2230785.78	Картометрический	0,1	-
94	453749.89	2230787.27	Картометрический	0,1	-
95	453688.24	2230697.50	Картометрический	0,1	-
1	453689.41	2230694.99	Картометрический	0,1	-
96	453782.27	2230611.36	Картометрический	0,1	-
97	453786.66	2230609.63	Картометрический	0,1	-
98	453819.62	2230599.31	Картометрический	0,1	-
99	453758.05	2230585.16	Картометрический	0,1	-
100	453756.30	2230612.26	Картометрический	0,1	-
101	453726.60	2230611.59	Картометрический	0,1	-
102	453705.83	2230611.13	Картометрический	0,1	-
103	453716.23	2230617.21	Картометрический	0,1	-
104	453740.80	2230617.54	Картометрический	0,1	-
105	453755.03	2230616.57	Картометрический	0,1	-
96	453782.27	2230611.36	Картометрический	0,1	-
106	453719.73	2230505.83	Картометрический	0,1	-
107	453717.38	2230499.99	Картометрический	0,1	-
108	453715.97	2230503.80	Картометрический	0,1	-
106	453719.73	2230505.83	Картометрический	0,1	-
109	453761.11	2230537.63	Картометрический	0,1	-
110	453760.83	2230541.87	Картометрический	0,1	-
111	453762.57	2230538.33	Картометрический	0,1	-
109	453761.11	2230537.63	Картометрический	0,1	-

Страница 3097/3236, документ 573af594a40d0f29e616b139611b0587 подписан 01.09.2025, опубликован 01.09.2025 в сетевом издании "РАММЕДИА", тел. +7 (496) 463-12-67, ramnews.ru

Раздел 2

Сведения о местоположении границ объекта

Обозначение характерных точек границ	Координаты, м		Метод определения координат характерной точки	Средняя квадратическая погрешность положения характерной точки (Mt), м	Описание обозначения точки на местности (при наличии)
	X	Y			
1	2	3	4	5	6
112	453724.33	2230424.28	Картометрический	0,1	-
113	453754.29	2230439.71	Картометрический	0,1	-
114	453747.94	2230454.68	Картометрический	0,1	-
115	453717.55	2230439.02	Картометрический	0,1	-
112	453724.33	2230424.28	Картометрический	0,1	-
116	454647.52	2230659.66	Картометрический	0,1	-
117	454649.23	2230657.92	Картометрический	0,1	-
118	454652.76	2230649.86	Картометрический	0,1	-
119	454681.51	2230586.06	Картометрический	0,1	-
120	454674.61	2230663.67	Картометрический	0,1	-
121	454646.42	2230663.23	Картометрический	0,1	-
116	454647.52	2230659.66	Картометрический	0,1	-
122	454514.86	2230460.15	Картометрический	0,1	-
123	454475.24	2230460.50	Картометрический	0,1	-
124	454430.89	2230462.90	Картометрический	0,1	-
125	454434.44	2230468.27	Картометрический	0,1	-
126	454475.63	2230465.70	Картометрический	0,1	-
127	454475.65	2230465.70	Картометрический	0,1	-
128	454481.14	2230534.63	Картометрический	0,1	-
129	454495.59	2230542.85	Картометрический	0,1	-
130	454492.16	2230546.92	Картометрический	0,1	-
131	454480.10	2230540.24	Картометрический	0,1	-
132	454464.87	2230529.11	Картометрический	0,1	-
133	454437.84	2230503.87	Картометрический	0,1	-
134	454382.68	2230471.50	Картометрический	0,1	-
135	454295.86	2230473.60	Картометрический	0,1	-
136	454295.11	2230472.75	Картометрический	0,1	-
137	454288.06	2230474.74	Картометрический	0,1	-
138	454280.26	2230476.96	Картометрический	0,1	-
139	454278.13	2230477.48	Картометрический	0,1	-
140	454271.83	2230448.37	Картометрический	0,1	-
141	454272.24	2230447.61	Картометрический	0,1	-
142	454267.65	2230433.12	Картометрический	0,1	-
143	454338.71	2230420.54	Картометрический	0,1	-
144	454338.75	2230420.69	Картометрический	0,1	-
145	454342.85	2230441.48	Картометрический	0,1	-
146	454404.40	2230438.22	Картометрический	0,1	-
147	454425.67	2230433.50	Картометрический	0,1	-
148	454422.26	2230418.59	Картометрический	0,1	-
149	454418.52	2230400.72	Картометрический	0,1	-

Страница 3098/3236, документ 573af594a40d0f29e616b139611b0587 подписан 01.09.2025, опубликован 01.09.2025 в сетевом издании "РАММЕДИА", тел. +7 (496) 463-12-67, ramnews.ru

Раздел 2

Сведения о местоположении границ объекта

Обозначение характерных точек границ	Координаты, м		Метод определения координат характерной точки	Средняя квадратическая погрешность положения характерной точки (Mt), м	Описание обозначения точки на местности (при наличии)
	X	Y			
1	2	3	4	5	6
150	454451.31	2230396.25	Картометрический	0,1	-
151	454453.36	2230408.60	Картометрический	0,1	-
152	454498.38	2230404.64	Картометрический	0,1	-
153	454498.61	2230409.58	Картометрический	0,1	-
154	454498.92	2230416.31	Картометрический	0,1	-
155	454499.99	2230415.95	Картометрический	0,1	-
156	454514.49	2230399.26	Картометрический	0,1	-
157	454520.18	2230388.85	Картометрический	0,1	-
158	454519.11	2230376.40	Картометрический	0,1	-
159	454535.12	2230366.70	Картометрический	0,1	-
160	454549.57	2230361.16	Картометрический	0,1	-
161	454567.52	2230374.45	Картометрический	0,1	-
162	454576.45	2230384.65	Картометрический	0,1	-
163	454594.35	2230396.62	Картометрический	0,1	-
164	454609.96	2230404.82	Картометрический	0,1	-
165	454625.07	2230420.39	Картометрический	0,1	-
166	454626.83	2230420.79	Картометрический	0,1	-
167	454638.67	2230427.20	Картометрический	0,1	-
168	454649.26	2230439.88	Картометрический	0,1	-
169	454654.81	2230455.36	Картометрический	0,1	-
170	454663.99	2230460.06	Картометрический	0,1	-
171	454671.27	2230498.74	Картометрический	0,1	-
172	454686.40	2230531.08	Картометрический	0,1	-
173	454683.76	2230560.78	Картометрический	0,1	-
174	454670.08	2230535.50	Картометрический	0,1	-
175	454677.50	2230535.29	Картометрический	0,1	-
176	454669.68	2230527.78	Картометрический	0,1	-
177	454665.96	2230527.90	Картометрический	0,1	-
178	454598.06	2230532.73	Картометрический	0,1	-
179	454598.05	2230533.11	Картометрический	0,1	-
180	454597.58	2230533.05	Картометрический	0,1	-
181	454555.24	2230535.55	Картометрический	0,1	-
182	454515.72	2230538.29	Картометрический	0,1	-
122	454514.86	2230460.15	Картометрический	0,1	-
183	454613.29	2230469.27	Картометрический	0,1	-
184	454603.70	2230468.06	Картометрический	0,1	-
185	454603.70	2230468.07	Картометрический	0,1	-
186	454613.21	2230474.95	Картометрический	0,1	-
187	454613.21	2230474.94	Картометрический	0,1	-
183	454613.29	2230469.27	Картометрический	0,1	-

Страница 3099/3236, документ 573af594a40d0f29e616b139611b0587
подписан 01.09.2025, опубликован 01.09.2025 в сетевом
издании "РАММЕДИА", тел. +7 (496) 463-12-67, ramnews.ru

Раздел 2

Сведения о местоположении границ объекта

3. Сведения о характерных точках части (частей) границы объекта

Обозначение характерных точек границ	Координаты, м		Метод определения координат характерной точки	Средняя квадратическая погрешность положения характерной точки (Mt), м	Описание обозначения точки на местности (при наличии)
	X	Y			
1	2	3	4	5	6
-	-	-	-	-	-

Страница 3100/3236, документ 573af594a40d0f29e616b139611b0587
подписан 01.09.2025, опубликован 01.09.2025 в сетевом
издании "РАММЕДИА", тел. +7 (496) 463-12-67, ramnews.ru

Раздел 3

Сведения о местоположении измененных (уточненных) границ объекта

1. Система координат -

2. Сведения о характерных точках границ объекта

Обозначение характерных точек границ	Существующие координаты, м		Измененные (уточненные) координаты, м		Метод определения координат характерной точки	Средняя квадратическая погрешность положения характерной точки (Mt), м	Описание обозначения точки на местности (при наличии)
	X	Y	X	Y			
1	2	3	4	5	6	7	8
-	-	-	-	-	-	-	

3. Сведения о характерных точках части (частей) границы объекта

Обозначение характерных точек границ	Существующие координаты, м		Измененные (уточненные) координаты, м		Метод определения координат характерной точки	Средняя квадратическая погрешность положения характерной точки (Mt), м	Описание обозначения точки на местности (при наличии)
	X	Y	X	Y			
1	2	3	4	5	6	7	8
-	-	-	-	-	-	-	

Страница 3101/3236, документ 573af594a40d0f29e616b139611b0587
подписан 01.09.2025, опубликован 01.09.2025 в сетевом
издании "РАММЕДИА", тел. +7 (496) 463-12-67, ramnews.ru

ГРАФИЧЕСКОЕ ОПИСАНИЕ
местоположения границ населенных пунктов, территориальных зон, особо охраняемых природных территорий, зон с особыми условиями использования территории

с. Речицы

(наименование объекта, местоположение границ которого описано (далее - объект))

Раздел 1

Сведения об объекте

№ п/п	Характеристики объекта	Описание характеристик
1	2	3
1.	Местоположение объекта	Московская область, Раменский муниципальный округ
2.	Площадь объекта +/- величина погрешности определения площади (Р +/- Дельта Р)	4841224 кв. м ± 770 кв. м
3.	Иные характеристики объекта	

Страница 3102/3236, документ 573af594a40d0f29e616b139611b0587 подписан 01.09.2025, опубликован 01.09.2025 в сетевом издании "РАММЕДИА", тел. +7 (496) 463-12-67, ramnews.ru

Раздел 2

Сведения о местоположении границ объекта

1. Система координат МСК-50, зона 2

2. Сведения о характерных точках границ объекта

Обозначение характерных точек границ	Координаты, м		Метод определения координат характерной точки	Средняя квадратическая погрешность положения характерной точки (Mt), м	Описание обозначения точки на местности (при наличии)
	X	Y			
1	2	3	4	5	6
1	450266.78	2250833.87	Картометрический	0,1	-
2	450276.21	2250831.79	Картометрический	0,1	-
3	450333.05	2250819.85	Картометрический	0,1	-
4	450332.39	2250816.95	Картометрический	0,1	-
5	450436.13	2250793.08	Картометрический	0,1	-
6	450694.40	2250738.67	Картометрический	0,1	-
7	450697.39	2250751.62	Картометрический	0,1	-
8	451260.42	2250628.74	Картометрический	0,1	-
9	451275.67	2250623.22	Картометрический	0,1	-
10	451393.47	2250596.50	Картометрический	0,1	-
11	451488.00	2250576.52	Картометрический	0,1	-
12	451533.11	2250560.55	Картометрический	0,1	-
13	451585.30	2250531.65	Картометрический	0,1	-
14	451628.53	2250494.09	Картометрический	0,1	-
15	451666.55	2250441.19	Картометрический	0,1	-
16	451688.13	2250398.53	Картометрический	0,1	-
17	451718.29	2250406.63	Картометрический	0,1	-
18	451719.47	2250399.73	Картометрический	0,1	-
19	451754.21	2250195.87	Картометрический	0,1	-
20	451771.37	2250106.24	Картометрический	0,1	-
21	451767.84	2250107.46	Картометрический	0,1	-
22	451763.37	2250100.63	Картометрический	0,1	-
23	451765.94	2250097.85	Картометрический	0,1	-
24	451766.99	2250097.17	Картометрический	0,1	-
25	451770.57	2250095.93	Картометрический	0,1	-
26	451772.81	2250098.73	Картометрический	0,1	-
27	451913.25	2249365.25	Картометрический	0,1	-
28	452039.50	2248668.28	Картометрический	0,1	-
29	452110.63	2248235.03	Картометрический	0,1	-
30	452157.55	2247995.42	Картометрический	0,1	-
31	452160.63	2247982.85	Картометрический	0,1	-
32	452162.23	2247976.08	Картометрический	0,1	-
33	452163.00	2247972.84	Картометрический	0,1	-
34	452164.10	2247969.38	Картометрический	0,1	-
35	452164.57	2247967.88	Картометрический	0,1	-

Страница 3103/3236, документ 573af594a40d0f29e616b139611b0587 подписан 01.09.2025, опубликован 01.09.2025 в сетевом издании "РАММЕДИА", тел. +7 (496) 463-12-67, ramnews.ru

Раздел 2

Сведения о местоположении границ объекта

Обозначение характерных точек границ	Координаты, м		Метод определения координат характерной точки	Средняя квадратическая погрешность положения характерной точки (Mt), м	Описание обозначения точки на местности (при наличии)
	X	Y			
1	2	3	4	5	6
36	452199.34	2247858.13	Картометрический	0,1	-
37	452200.96	2247848.75	Картометрический	0,1	-
38	452197.46	2247821.63	Картометрический	0,1	-
39	452217.40	2247694.50	Картометрический	0,1	-
40	452229.00	2247661.30	Картометрический	0,1	-
41	452227.87	2247614.79	Картометрический	0,1	-
42	452183.32	2247697.37	Картометрический	0,1	-
43	452157.53	2247759.59	Картометрический	0,1	-
44	452150.74	2247786.25	Картометрический	0,1	-
45	452143.83	2247837.25	Картометрический	0,1	-
46	452137.92	2247925.97	Картометрический	0,1	-
47	452135.08	2247922.70	Картометрический	0,1	-
48	452127.83	2247914.36	Картометрический	0,1	-
49	452134.94	2247834.15	Картометрический	0,1	-
50	452139.91	2247808.06	Картометрический	0,1	-
51	452144.40	2247784.48	Картометрический	0,1	-
52	452157.88	2247745.83	Картометрический	0,1	-
53	452164.94	2247725.58	Картометрический	0,1	-
54	452167.56	2247718.29	Картометрический	0,1	-
55	452166.84	2247718.04	Картометрический	0,1	-
56	452166.78	2247718.22	Картометрический	0,1	-
57	452164.18	2247725.38	Картометрический	0,1	-
58	452161.29	2247733.52	Картометрический	0,1	-
59	452155.56	2247730.56	Картометрический	0,1	-
60	452155.08	2247729.38	Картометрический	0,1	-
61	452154.31	2247727.88	Картометрический	0,1	-
62	452152.56	2247725.04	Картометрический	0,1	-
63	452151.69	2247723.93	Картометрический	0,1	-
64	452144.79	2247721.58	Картометрический	0,1	-
65	452145.87	2247718.54	Картометрический	0,1	-
66	452144.86	2247717.77	Картометрический	0,1	-
67	452143.74	2247717.03	Картометрический	0,1	-
68	452142.57	2247716.36	Картометрический	0,1	-
69	452152.25	2247662.16	Картометрический	0,1	-
70	452157.83	2247628.49	Картометрический	0,1	-
71	452162.93	2247596.57	Картометрический	0,1	-
72	452166.18	2247581.57	Картометрический	0,1	-
73	452169.69	2247568.12	Картометрический	0,1	-
74	452175.49	2247552.89	Картометрический	0,1	-
75	452173.37	2247553.15	Картометрический	0,1	-

Страница 3104/3236, документ 573af594a40d0f29e616b139611b0587 подписан 01.09.2025, опубликован 01.09.2025 в сетевом издании "РАММЕДИА", тел. +7 (496) 463-12-67, ramnews.ru

Раздел 2

Сведения о местоположении границ объекта

Обозначение характерных точек границ	Координаты, м		Метод определения координат характерной точки	Средняя квадратическая погрешность положения характерной точки (Mt), м	Описание обозначения точки на местности (при наличии)
	X	Y			
1	2	3	4	5	6
76	452167.89	2247567.56	Картометрический	0,1	-
77	452166.69	2247572.27	Картометрический	0,1	-
78	452097.98	2247543.47	Картометрический	0,1	-
79	451967.34	2247474.83	Картометрический	0,1	-
80	451683.74	2247308.69	Картометрический	0,1	-
81	451605.57	2247262.95	Картометрический	0,1	-
82	451608.79	2247246.20	Картометрический	0,1	-
83	451598.87	2247241.13	Картометрический	0,1	-
84	451596.12	2247240.00	Картометрический	0,1	-
85	451599.56	2247223.34	Картометрический	0,1	-
86	451617.39	2247133.15	Картометрический	0,1	-
87	451617.12	2247132.05	Картометрический	0,1	-
88	451615.59	2247125.95	Картометрический	0,1	-
89	451611.16	2247122.63	Картометрический	0,1	-
90	451605.07	2247119.03	Картометрический	0,1	-
91	451599.11	2247117.37	Картометрический	0,1	-
92	451601.81	2247106.10	Картометрический	0,1	-
93	451595.55	2247104.03	Картометрический	0,1	-
94	451583.74	2247100.04	Картометрический	0,1	-
95	451571.26	2247095.44	Картометрический	0,1	-
96	451570.97	2247095.34	Картометрический	0,1	-
97	451553.46	2247089.49	Картометрический	0,1	-
98	451553.34	2247089.45	Картометрический	0,1	-
99	451527.35	2247081.14	Картометрический	0,1	-
100	451500.07	2247072.10	Картометрический	0,1	-
101	451483.93	2247066.77	Картометрический	0,1	-
102	451483.69	2247066.70	Картометрический	0,1	-
103	451462.13	2247060.17	Картометрический	0,1	-
104	451444.91	2247054.68	Картометрический	0,1	-
105	451444.76	2247054.64	Картометрический	0,1	-
106	451427.16	2247049.32	Картометрический	0,1	-
107	451418.33	2247046.42	Картометрический	0,1	-
108	451414.54	2247045.17	Картометрический	0,1	-
109	451409.96	2247043.67	Картометрический	0,1	-
110	451396.97	2247039.36	Картометрический	0,1	-
111	451396.63	2247039.25	Картометрический	0,1	-
112	451380.23	2247034.45	Картометрический	0,1	-
113	451379.87	2247034.35	Картометрический	0,1	-
114	451366.07	2247030.86	Картометрический	0,1	-
115	451365.94	2247030.83	Картометрический	0,1	-

Страница 3105/3236, документ 573af594a40d0f29e616b139611b0587 подписан 01.09.2025, опубликован 01.09.2025 в сетевом издании "РАММЕДИА", тел. +7 (496) 463-12-67, ramnews.ru

Раздел 2

Сведения о местоположении границ объекта

Обозначение характерных точек границ	Координаты, м		Метод определения координат характерной точки	Средняя квадратическая погрешность положения характерной точки (Mt), м	Описание обозначения точки на местности (при наличии)
	X	Y			
1	2	3	4	5	6
116	451363.43	2247030.23	Картометрический	0,1	-
117	451354.56	2247028.11	Картометрический	0,1	-
118	451354.42	2247028.07	Картометрический	0,1	-
119	451351.28	2247027.37	Картометрический	0,1	-
120	451342.51	2247025.41	Картометрический	0,1	-
121	451342.30	2247025.36	Картометрический	0,1	-
122	451332.88	2247023.47	Картометрический	0,1	-
123	451332.66	2247023.43	Картометрический	0,1	-
124	451320.81	2247021.31	Картометрический	0,1	-
125	451320.62	2247021.28	Картометрический	0,1	-
126	451310.59	2247019.69	Картометрический	0,1	-
127	451310.25	2247019.64	Картометрический	0,1	-
128	451297.19	2247018.02	Картометрический	0,1	-
129	451296.94	2247017.99	Картометрический	0,1	-
130	451284.27	2247016.74	Картометрический	0,1	-
131	451284.12	2247016.73	Картометрический	0,1	-
132	451268.02	2247015.38	Картометрический	0,1	-
133	451267.83	2247015.37	Картометрический	0,1	-
134	451252.77	2247014.39	Картометрический	0,1	-
135	451238.13	2247013.38	Картометрический	0,1	-
136	451219.03	2247012.12	Картометрический	0,1	-
137	451218.90	2247012.11	Картометрический	0,1	-
138	451200.87	2247011.17	Картометрический	0,1	-
139	451184.65	2247009.93	Картометрический	0,1	-
140	451184.55	2247009.92	Картометрический	0,1	-
141	451168.12	2247008.82	Картометрический	0,1	-
142	451144.62	2247007.23	Картометрический	0,1	-
143	451124.22	2247005.89	Картометрический	0,1	-
144	451102.80	2247003.82	Картометрический	0,1	-
145	451102.58	2247003.80	Картометрический	0,1	-
146	451070.18	2247001.39	Картометрический	0,1	-
147	451046.44	2246999.43	Картометрический	0,1	-
148	451046.21	2246999.42	Картометрический	0,1	-
149	451028.85	2246998.38	Картометрический	0,1	-
150	451012.37	2246997.05	Картометрический	0,1	-
151	451012.19	2246997.03	Картометрический	0,1	-
152	450988.93	2246995.56	Картометрический	0,1	-
153	450988.75	2246995.55	Картометрический	0,1	-
154	450975.42	2246994.95	Картометрический	0,1	-
155	450957.99	2246993.68	Картометрический	0,1	-

Страница 3106/3236, документ 573af594a40d0f29e616b139611b0587 подписан 01.09.2025, опубликован 01.09.2025 в сетевом издании "РАММЕДИА", тел. +7 (496) 463-12-67, ramnews.ru

Раздел 2

Сведения о местоположении границ объекта

Обозначение характерных точек границ	Координаты, м		Метод определения координат характерной точки	Средняя квадратическая погрешность положения характерной точки (Mt), м	Описание обозначения точки на местности (при наличии)
	X	Y			
1	2	3	4	5	6
156	450940.93	2246992.13	Картометрический	0,1	-
157	450920.62	2246989.97	Картометрический	0,1	-
158	450920.26	2246989.94	Картометрический	0,1	-
159	450904.68	2246988.85	Картометрический	0,1	-
160	450885.18	2246986.55	Картометрический	0,1	-
161	450865.81	2246983.53	Картометрический	0,1	-
162	450848.48	2246980.47	Картометрический	0,1	-
163	450827.05	2246975.53	Картометрический	0,1	-
164	450795.01	2246967.61	Картометрический	0,1	-
165	450782.51	2246964.31	Картометрический	0,1	-
166	450780.47	2246966.49	Картометрический	0,1	-
167	450779.77	2246966.38	Картометрический	0,1	-
168	450778.07	2246983.82	Картометрический	0,1	-
169	450777.33	2246991.38	Картометрический	0,1	-
170	450775.10	2246990.79	Картометрический	0,1	-
171	450758.99	2246986.58	Картометрический	0,1	-
172	450758.93	2246986.56	Картометрический	0,1	-
173	450732.66	2247143.38	Картометрический	0,1	-
174	450738.04	2247196.17	Картометрический	0,1	-
175	450726.36	2247270.17	Картометрический	0,1	-
176	450713.66	2247406.07	Картометрический	0,1	-
177	450700.68	2247519.03	Картометрический	0,1	-
178	450679.93	2247655.36	Картометрический	0,1	-
179	450668.25	2247700.80	Картометрический	0,1	-
180	450657.88	2247804.67	Картометрический	0,1	-
181	450664.36	2247851.42	Картометрический	0,1	-
182	450661.77	2247887.77	Картометрический	0,1	-
183	450671.47	2247892.49	Картометрический	0,1	-
184	450689.59	2247901.29	Картометрический	0,1	-
185	450707.17	2247909.84	Картометрический	0,1	-
186	450706.87	2247911.79	Картометрический	0,1	-
187	450704.17	2247928.94	Картометрический	0,1	-
188	450702.03	2247942.57	Картометрический	0,1	-
189	450700.76	2247950.65	Картометрический	0,1	-
190	450697.35	2247972.37	Картометрический	0,1	-
191	450697.21	2247973.31	Картометрический	0,1	-
192	450693.93	2247994.15	Картометрический	0,1	-
193	450692.38	2248004.03	Картометрический	0,1	-
194	450690.52	2248015.87	Картометрический	0,1	-
195	450687.56	2248034.74	Картометрический	0,1	-

Страница 3107/3236, документ 573af594a40d0f29e616b139611b0587 подписан 01.09.2025, опубликован 01.09.2025 в сетевом издании "РАММЕДИА", тел. +7 (496) 463-12-67, ramnews.ru

Раздел 2

Сведения о местоположении границ объекта

Обозначение характерных точек границ	Координаты, м		Метод определения координат характерной точки	Средняя квадратическая погрешность положения характерной точки (Mt), м	Описание обозначения точки на местности (при наличии)
	X	Y			
1	2	3	4	5	6
196	450687.11	2248037.59	Картометрический	0,1	-
197	450683.70	2248059.32	Картометрический	0,1	-
198	450679.89	2248083.58	Картометрический	0,1	-
199	450678.95	2248089.57	Картометрический	0,1	-
200	450675.14	2248113.84	Картометрический	0,1	-
201	450672.05	2248133.52	Картометрический	0,1	-
202	450664.36	2248182.50	Картометрический	0,1	-
203	450657.13	2248252.54	Картометрический	0,1	-
204	450653.46	2248288.09	Картометрический	0,1	-
205	450650.45	2248317.24	Картометрический	0,1	-
206	450649.72	2248324.30	Картометрический	0,1	-
207	450645.89	2248361.43	Картометрический	0,1	-
208	450639.95	2248418.98	Картометрический	0,1	-
209	450625.82	2248555.88	Картометрический	0,1	-
210	450592.51	2248659.98	Картометрический	0,1	-
211	450582.79	2248686.58	Картометрический	0,1	-
212	450575.93	2248705.36	Картометрический	0,1	-
213	450569.07	2248724.14	Картометрический	0,1	-
214	450562.21	2248742.92	Картометрический	0,1	-
215	450555.33	2248761.75	Картометрический	0,1	-
216	450548.47	2248780.53	Картометрический	0,1	-
217	450541.62	2248799.28	Картометрический	0,1	-
218	450534.74	2248818.11	Картометрический	0,1	-
219	450527.88	2248836.89	Картометрический	0,1	-
220	450521.02	2248855.67	Картометрический	0,1	-
221	450514.17	2248874.42	Картометрический	0,1	-
222	450507.29	2248893.25	Картометрический	0,1	-
223	450500.43	2248912.03	Картометрический	0,1	-
224	450493.50	2248931.00	Картометрический	0,1	-
225	450484.84	2248954.71	Картометрический	0,1	-
226	450455.77	2249049.43	Картометрический	0,1	-
227	450387.02	2249051.52	Картометрический	0,1	-
228	450195.33	2249024.41	Картометрический	0,1	-
229	450241.72	2248928.78	Картометрический	0,1	-
230	450150.86	2248899.51	Картометрический	0,1	-
231	450095.83	2249037.46	Картометрический	0,1	-
232	450024.18	2249013.30	Картометрический	0,1	-
233	450006.51	2248998.22	Картометрический	0,1	-
234	450000.61	2249014.79	Картометрический	0,1	-
235	449999.58	2249017.44	Картометрический	0,1	-

Страница 3108/3236, документ 573af594a40d0f29e616b139611b0587 подписан 01.09.2025, опубликован 01.09.2025 в сетевом издании "РАММЕДИА", тел. +7 (496) 463-12-67, ramnews.ru

Раздел 2

Сведения о местоположении границ объекта

Обозначение характерных точек границ	Координаты, м		Метод определения координат характерной точки	Средняя квадратическая погрешность положения характерной точки (Mt), м	Описание обозначения точки на местности (при наличии)
	X	Y			
1	2	3	4	5	6
236	449997.11	2249023.80	Картометрический	0,1	-
237	449939.12	2249173.13	Картометрический	0,1	-
238	449925.16	2249209.08	Картометрический	0,1	-
239	449913.84	2249238.23	Картометрический	0,1	-
240	449902.38	2249267.75	Картометрический	0,1	-
241	449814.79	2249236.71	Картометрический	0,1	-
242	449784.12	2249326.45	Картометрический	0,1	-
243	449789.07	2249328.16	Картометрический	0,1	-
244	449789.15	2249329.62	Картометрический	0,1	-
245	449886.22	2249309.38	Картометрический	0,1	-
246	449883.71	2249315.85	Картометрический	0,1	-
247	449789.57	2249337.23	Картометрический	0,1	-
248	449788.64	2249337.44	Картометрический	0,1	-
249	449660.35	2249314.96	Картометрический	0,1	-
250	449659.00	2249337.93	Картометрический	0,1	-
251	449656.92	2249404.66	Картометрический	0,1	-
252	449659.26	2249460.92	Картометрический	0,1	-
253	449661.08	2249504.76	Картометрический	0,1	-
254	449648.58	2249556.89	Картометрический	0,1	-
255	449654.83	2249602.77	Картометрический	0,1	-
256	449664.05	2249596.76	Картометрический	0,1	-
257	449688.11	2249581.09	Картометрический	0,1	-
258	449715.50	2249563.25	Картометрический	0,1	-
259	449746.39	2249543.13	Картометрический	0,1	-
260	449788.57	2249515.65	Картометрический	0,1	-
261	449806.27	2249504.13	Картометрический	0,1	-
262	449839.31	2249540.93	Картометрический	0,1	-
263	449869.00	2249574.02	Картометрический	0,1	-
264	449892.78	2249600.52	Картометрический	0,1	-
265	449901.46	2249609.36	Картометрический	0,1	-
266	449914.98	2249623.11	Картометрический	0,1	-
267	449933.46	2249641.91	Картометрический	0,1	-
268	449953.66	2249662.46	Картометрический	0,1	-
269	449987.39	2249729.92	Картометрический	0,1	-
270	450051.12	2249818.91	Картометрический	0,1	-
271	450095.91	2249801.88	Картометрический	0,1	-
272	450121.11	2249792.30	Картометрический	0,1	-
273	450145.42	2249783.06	Картометрический	0,1	-
274	450154.60	2249779.99	Картометрический	0,1	-
275	450159.80	2249778.07	Картометрический	0,1	-

Страница 3109/3236, документ 573af594a40d0f29e616b139611b0587 подписан 01.09.2025, опубликован 01.09.2025 в сетевом издании "РАММЕДИА", тел. +7 (496) 463-12-67, ramnews.ru

Раздел 2

Сведения о местоположении границ объекта

Обозначение характерных точек границ	Координаты, м		Метод определения координат характерной точки	Средняя квадратическая погрешность положения характерной точки (Mt), м	Описание обозначения точки на местности (при наличии)
	X	Y			
1	2	3	4	5	6
276	450165.66	2249810.50	Картометрический	0,1	-
277	450185.00	2249917.50	Картометрический	0,1	-
278	450196.18	2249974.40	Картометрический	0,1	-
279	450207.51	2249994.45	Картометрический	0,1	-
280	450218.70	2250007.66	Картометрический	0,1	-
281	450255.29	2250035.04	Картометрический	0,1	-
282	450291.87	2250062.42	Картометрический	0,1	-
283	450325.21	2250124.69	Картометрический	0,1	-
284	450386.66	2250173.57	Картометрический	0,1	-
285	450416.12	2250196.97	Картометрический	0,1	-
286	450511.40	2250288.68	Картометрический	0,1	-
287	450532.45	2250308.94	Картометрический	0,1	-
288	450560.83	2250318.68	Картометрический	0,1	-
289	450564.56	2250313.00	Картометрический	0,1	-
290	450576.66	2250317.16	Картометрический	0,1	-
291	450573.79	2250322.21	Картометрический	0,1	-
292	450577.68	2250324.17	Картометрический	0,1	-
293	450580.78	2250318.67	Картометрический	0,1	-
294	450592.42	2250323.73	Картометрический	0,1	-
295	450591.81	2250324.47	Картометрический	0,1	-
296	450590.67	2250327.23	Картометрический	0,1	-
297	450591.50	2250330.09	Картометрический	0,1	-
298	450603.29	2250335.09	Картометрический	0,1	-
299	450605.44	2250330.62	Картометрический	0,1	-
300	450627.45	2250342.32	Картометрический	0,1	-
301	450629.43	2250337.79	Картометрический	0,1	-
302	450955.06	2250474.00	Картометрический	0,1	-
303	451001.74	2250492.15	Картометрический	0,1	-
304	451042.06	2250404.32	Картометрический	0,1	-
305	451182.62	2250463.30	Картометрический	0,1	-
306	451184.73	2250459.44	Картометрический	0,1	-
307	451199.73	2250449.95	Картометрический	0,1	-
308	451292.20	2250391.35	Картометрический	0,1	-
309	451308.76	2250396.85	Картометрический	0,1	-
310	451316.81	2250375.76	Картометрический	0,1	-
311	451338.99	2250361.71	Картометрический	0,1	-
312	451345.61	2250357.51	Картометрический	0,1	-
313	451347.04	2250355.97	Картометрический	0,1	-
314	451493.31	2250260.84	Картометрический	0,1	-
315	451494.48	2250263.18	Картометрический	0,1	-

Страница 3110/3236, документ 573af594a40d0f29e616b139611b0587 подписан 01.09.2025, опубликован 01.09.2025 в сетевом издании "РАММЕДИА", тел. +7 (496) 463-12-67, ramnews.ru

Раздел 2

Сведения о местоположении границ объекта

Обозначение характерных точек границ	Координаты, м		Метод определения координат характерной точки	Средняя квадратическая погрешность положения характерной точки (Mt), м	Описание обозначения точки на местности (при наличии)
	X	Y			
1	2	3	4	5	6
316	451607.87	2250191.34	Картометрический	0,1	-
317	451642.97	2250192.13	Картометрический	0,1	-
318	451735.06	2250134.27	Картометрический	0,1	-
319	451699.89	2250327.72	Картометрический	0,1	-
320	451686.71	2250379.19	Картометрический	0,1	-
321	451668.81	2250419.51	Картометрический	0,1	-
322	451620.38	2250485.36	Картометрический	0,1	-
323	451570.19	2250528.70	Картометрический	0,1	-
324	451528.39	2250551.79	Картометрический	0,1	-
325	451483.31	2250566.43	Картометрический	0,1	-
326	451396.63	2250584.63	Картометрический	0,1	-
327	451269.78	2250611.27	Картометрический	0,1	-
328	450947.05	2250679.04	Картометрический	0,1	-
329	450927.45	2250683.15	Картометрический	0,1	-
330	450926.62	2250679.24	Картометрический	0,1	-
331	450910.60	2250682.57	Картометрический	0,1	-
332	450601.81	2250746.66	Картометрический	0,1	-
333	450575.11	2250752.20	Картометрический	0,1	-
334	450572.03	2250751.80	Картометрический	0,1	-
335	450522.79	2250761.78	Картометрический	0,1	-
336	450508.99	2250764.58	Картометрический	0,1	-
337	450503.83	2250764.08	Картометрический	0,1	-
338	450497.62	2250765.48	Картометрический	0,1	-
339	450506.81	2250766.38	Картометрический	0,1	-
340	450434.20	2250781.45	Картометрический	0,1	-
341	450356.72	2250799.35	Картометрический	0,1	-
342	450346.00	2250799.82	Картометрический	0,1	-
343	450277.74	2250814.77	Картометрический	0,1	-
344	450271.77	2250820.65	Картометрический	0,1	-
1	450266.78	2250833.87	Картометрический	0,1	-
345	451042.35	2247824.89	Картометрический	0,1	-
346	450979.36	2247810.90	Картометрический	0,1	-
347	450925.88	2247795.17	Картометрический	0,1	-
348	450928.53	2247778.93	Картометрический	0,1	-
349	450913.71	2247776.51	Картометрический	0,1	-
350	450910.09	2247796.14	Картометрический	0,1	-
351	450772.93	2247763.25	Картометрический	0,1	-
352	450754.32	2247758.04	Картометрический	0,1	-
353	450761.66	2247731.80	Картометрический	0,1	-
354	450768.82	2247732.45	Картометрический	0,1	-

Страница 3111/3236, документ 573af594a40d0f29e616b139611b0587 подписан 01.09.2025, опубликован 01.09.2025 в сетевом издании "РАММЕДИА", тел. +7 (496) 463-12-67, ramnews.ru

Раздел 2

Сведения о местоположении границ объекта

Обозначение характерных точек границ	Координаты, м		Метод определения координат характерной точки	Средняя квадратическая погрешность положения характерной точки (Mt), м	Описание обозначения точки на местности (при наличии)
	X	Y			
1	2	3	4	5	6
355	450767.27	2247726.33	Картометрический	0,1	-
356	450765.90	2247716.69	Картометрический	0,1	-
357	450763.48	2247703.86	Картометрический	0,1	-
358	450762.60	2247696.60	Картометрический	0,1	-
359	450765.38	2247687.30	Картометрический	0,1	-
360	450781.34	2247643.56	Картометрический	0,1	-
361	450793.53	2247587.77	Картометрический	0,1	-
362	450798.19	2247533.66	Картометрический	0,1	-
363	450798.35	2247491.37	Картометрический	0,1	-
364	450802.11	2247465.86	Картометрический	0,1	-
365	450805.09	2247460.08	Картометрический	0,1	-
366	450890.08	2247349.31	Картометрический	0,1	-
367	450899.33	2247341.87	Картометрический	0,1	-
368	450903.49	2247330.71	Картометрический	0,1	-
369	450914.30	2247252.24	Картометрический	0,1	-
370	450936.45	2247095.86	Картометрический	0,1	-
371	450944.73	2247035.03	Картометрический	0,1	-
372	450948.55	2247012.91	Картометрический	0,1	-
373	450956.27	2247013.61	Картометрический	0,1	-
374	450956.45	2247013.62	Картометрический	0,1	-
375	450974.11	2247014.91	Картометрический	0,1	-
376	450974.38	2247014.92	Картометрический	0,1	-
377	450987.76	2247015.53	Картометрический	0,1	-
378	451010.84	2247016.99	Картометрический	0,1	-
379	451027.33	2247018.33	Картометрический	0,1	-
380	451027.55	2247018.34	Картометрический	0,1	-
381	451044.91	2247019.38	Картометрический	0,1	-
382	451068.58	2247021.33	Картометрический	0,1	-
383	451068.65	2247021.33	Картометрический	0,1	-
384	451100.98	2247023.74	Картометрический	0,1	-
385	451122.45	2247025.81	Картометрический	0,1	-
386	451122.76	2247025.84	Картометрический	0,1	-
387	451143.28	2247027.18	Картометрический	0,1	-
388	451166.78	2247028.77	Картометрический	0,1	-
389	451183.17	2247029.87	Картометрический	0,1	-
390	451199.46	2247031.12	Картометрический	0,1	-
391	451199.70	2247031.14	Картометрический	0,1	-
392	451217.78	2247032.08	Картометрический	0,1	-
393	451236.77	2247033.33	Картометрический	0,1	-
394	451251.41	2247034.34	Картометрический	0,1	-

Страница 3112/3236, документ 573af594a40d0f29e616b139611b0587 подписан 01.09.2025, опубликован 01.09.2025 в сетевом издании "РАММЕДИА", тел. +7 (496) 463-12-67, ramnews.ru

Раздел 2

Сведения о местоположении границ объекта

Обозначение характерных точек границ	Координаты, м		Метод определения координат характерной точки	Средняя квадратическая погрешность положения характерной точки (Mt), м	Описание обозначения точки на местности (при наличии)
	X	Y			
1	2	3	4	5	6
395	451266.45	2247035.32	Картометрический	0,1	-
396	451282.37	2247036.65	Картометрический	0,1	-
397	451294.84	2247037.88	Картометрический	0,1	-
398	451307.62	2247039.47	Картометрический	0,1	-
399	451288.89	2247183.51	Картометрический	0,1	-
400	451284.06	2247182.47	Картометрический	0,1	-
401	451254.07	2247178.36	Картометрический	0,1	-
402	451251.66	2247198.48	Картометрический	0,1	-
403	451249.47	2247212.79	Картометрический	0,1	-
404	451212.11	2247210.81	Картометрический	0,1	-
405	451185.47	2247219.93	Картометрический	0,1	-
406	451177.05	2247257.12	Картометрический	0,1	-
407	451157.17	2247284.72	Картометрический	0,1	-
408	451156.10	2247293.05	Картометрический	0,1	-
409	451151.42	2247329.56	Картометрический	0,1	-
410	451142.52	2247359.05	Картометрический	0,1	-
411	451142.04	2247360.67	Картометрический	0,1	-
412	451136.88	2247377.73	Картометрический	0,1	-
413	451136.02	2247406.79	Картометрический	0,1	-
414	451135.08	2247413.52	Картометрический	0,1	-
415	451150.27	2247415.18	Картометрический	0,1	-
416	451150.15	2247416.06	Картометрический	0,1	-
417	451156.08	2247416.89	Картометрический	0,1	-
418	451159.26	2247417.33	Картометрический	0,1	-
419	451165.30	2247417.94	Картометрический	0,1	-
420	451172.12	2247418.64	Картометрический	0,1	-
421	451172.51	2247418.94	Картометрический	0,1	-
422	451194.81	2247420.16	Картометрический	0,1	-
423	451195.65	2247412.17	Картометрический	0,1	-
424	451213.61	2247400.89	Картометрический	0,1	-
425	451213.53	2247413.31	Картометрический	0,1	-
426	451252.31	2247401.37	Картометрический	0,1	-
427	451239.44	2247446.89	Картометрический	0,1	-
428	451194.11	2247623.44	Картометрический	0,1	-
429	451156.22	2247800.16	Картометрический	0,1	-
430	451063.60	2247794.75	Картометрический	0,1	-
431	451057.11	2247824.14	Картометрический	0,1	-
432	451043.18	2247821.44	Картометрический	0,1	-
345	451042.35	2247824.89	Картометрический	0,1	-
433	451664.87	2248684.57	Картометрический	0,1	-

Страница 3113/3236, документ 573af594a40d0f29e616b139611b0587 подписан 01.09.2025, опубликован 01.09.2025 в сетевом издании "РАММЕДИА", тел. +7 (496) 463-12-67, ramnews.ru

Раздел 2

Сведения о местоположении границ объекта

Обозначение характерных точек границ	Координаты, м		Метод определения координат характерной точки	Средняя квадратическая погрешность положения характерной точки (Mt), м	Описание обозначения точки на местности (при наличии)
	X	Y			
1	2	3	4	5	6
434	451635.99	2248676.82	Картометрический	0,1	-
435	451644.65	2248645.61	Картометрический	0,1	-
436	451616.21	2248611.23	Картометрический	0,1	-
437	451613.98	2248608.53	Картометрический	0,1	-
438	451624.04	2248600.87	Картометрический	0,1	-
439	451611.75	2248582.98	Картометрический	0,1	-
440	451608.70	2248578.54	Картометрический	0,1	-
441	451606.43	2248575.24	Картометрический	0,1	-
442	451621.48	2248559.19	Картометрический	0,1	-
443	451638.61	2248540.92	Картометрический	0,1	-
444	451642.68	2248536.58	Картометрический	0,1	-
445	451673.32	2248503.90	Картометрический	0,1	-
446	451688.37	2248487.85	Картометрический	0,1	-
447	451768.42	2248513.33	Картометрический	0,1	-
448	451770.77	2248516.46	Картометрический	0,1	-
449	451758.96	2248567.10	Картометрический	0,1	-
450	451751.89	2248597.42	Картометрический	0,1	-
451	451750.69	2248602.57	Картометрический	0,1	-
452	451742.20	2248600.30	Картометрический	0,1	-
453	451733.42	2248597.95	Картометрический	0,1	-
454	451698.46	2248588.60	Картометрический	0,1	-
455	451681.92	2248653.49	Картометрический	0,1	-
456	451678.20	2248668.10	Картометрический	0,1	-
433	451664.87	2248684.57	Картометрический	0,1	-
457	450220.43	2249291.43	Картометрический	0,1	-
458	450104.77	2249263.07	Картометрический	0,1	-
459	450102.35	2249242.72	Картометрический	0,1	-
460	450271.16	2249195.17	Картометрический	0,1	-
457	450220.43	2249291.43	Картометрический	0,1	-
461	450253.59	2249188.65	Картометрический	0,1	-
462	450283.35	2249120.64	Картометрический	0,1	-
463	450319.78	2249134.73	Картометрический	0,1	-
464	450299.39	2249175.93	Картометрический	0,1	-
461	450253.59	2249188.65	Картометрический	0,1	-
465	451834.20	2250224.44	Картометрический	0,1	-
466	451843.48	2250176.15	Картометрический	0,1	-
467	451844.57	2250170.11	Картометрический	0,1	-
468	451863.30	2250173.03	Картометрический	0,1	-
469	451864.23	2250145.16	Картометрический	0,1	-
470	451828.96	2250137.01	Картометрический	0,1	-

Страница 3114/3236, документ 573af594a40d0f29e616b139611b0587 подписан 01.09.2025, опубликован 01.09.2025 в сетевом издании "РАММЕДИА", тел. +7 (496) 463-12-67, ramnews.ru

Раздел 2

Сведения о местоположении границ объекта

Обозначение характерных точек границ	Координаты, м		Метод определения координат характерной точки	Средняя квадратическая погрешность положения характерной точки (Mt), м	Описание обозначения точки на местности (при наличии)
	X	Y			
1	2	3	4	5	6
471	451826.09	2250151.17	Картометрический	0,1	-
472	451823.23	2250165.34	Картометрический	0,1	-
473	451822.20	2250166.09	Картометрический	0,1	-
474	451816.41	2250195.97	Картометрический	0,1	-
475	451815.75	2250199.35	Картометрический	0,1	-
476	451811.79	2250219.83	Картометрический	0,1	-
477	451812.22	2250220.37	Картометрический	0,1	-
465	451834.20	2250224.44	Картометрический	0,1	-

3. Сведения о характерных точках части (частей) границы объекта

Обозначение характерных точек границ	Координаты, м		Метод определения координат характерной точки	Средняя квадратическая погрешность положения характерной точки (Mt), м	Описание обозначения точки на местности (при наличии)
	X	Y			
1	2	3	4	5	6
-	-	-	-	-	-

Страница 3115/3236, документ 573af594a40d0f29e616b139611b0587 подписан 01.09.2025, опубликован 01.09.2025 в сетевом издании "РАММЕДИА", тел. +7 (496) 463-12-67, ramnews.ru

Раздел 3

Сведения о местоположении измененных (уточненных) границ объекта

1. Система координат -

2. Сведения о характерных точках границ объекта

Обозначение характерных точек границ	Существующие координаты, м		Измененные (уточненные) координаты, м		Метод определения координат характерной точки	Средняя квадратическая погрешность положения характерной точки (Mt), м	Описание обозначения точки на местности (при наличии)
	X	Y	X	Y			
1	2	3	4	5	6	7	8
-	-	-	-	-	-	-	

3. Сведения о характерных точках части (частей) границы объекта

Обозначение характерных точек границ	Существующие координаты, м		Измененные (уточненные) координаты, м		Метод определения координат характерной точки	Средняя квадратическая погрешность положения характерной точки (Mt), м	Описание обозначения точки на местности (при наличии)
	X	Y	X	Y			
1	2	3	4	5	6	7	8
-	-	-	-	-	-	-	

Страница 3116/3236, документ 573af594a40d0f29e616b139611b0587
подписан 01.09.2025, опубликован 01.09.2025 в сетевом
издании "РАММЕДИА", тел. +7 (496) 463-12-67, ramnews.ru

ГРАФИЧЕСКОЕ ОПИСАНИЕ
местоположения границ населенных пунктов, территориальных зон, особо охраняемых природных территорий, зон с особыми условиями использования территории

с. Рыболово

(наименование объекта, местоположение границ которого описано (далее - объект))

Раздел 1

Сведения об объекте

№ п/п	Характеристики объекта	Описание характеристик
1	2	3
1.	Местоположение объекта	Московская область, Раменский муниципальный округ
2.	Площадь объекта +/- величина погрешности определения площади (Р +/- Дельта Р)	1987518 кв. м ± 493 кв. м
3.	Иные характеристики объекта	

Страница 3117/3236, документ 573af594a40d0f29e616b139611b0587 подписан 01.09.2025, опубликован 01.09.2025 в сетевом издании "РАММЕДИА", тел. +7 (496) 463-12-67, ramnews.ru

Раздел 2

Сведения о местоположении границ объекта

1. Система координат МСК-50, зона 2

2. Сведения о характерных точках границ объекта

Обозначение характерных точек границ	Координаты, м		Метод определения координат характерной точки	Средняя квадратическая погрешность положения характерной точки (Mt), м	Описание обозначения точки на местности (при наличии)
	X	Y			
1	2	3	4	5	6
1	428304.37	2244611.96	Картометрический	0,1	-
2	428285.66	2244648.75	Картометрический	0,1	-
3	428220.26	2244613.63	Картометрический	0,1	-
4	428190.59	2244598.43	Картометрический	0,1	-
5	428184.45	2244609.72	Картометрический	0,1	-
6	428176.97	2244605.06	Картометрический	0,1	-
7	428182.77	2244594.42	Картометрический	0,1	-
8	428166.88	2244586.27	Картометрический	0,1	-
9	428169.33	2244581.91	Картометрический	0,1	-
10	428226.48	2244480.35	Картометрический	0,1	-
11	428124.04	2244419.29	Картометрический	0,1	-
12	428185.60	2244360.74	Картометрический	0,1	-
13	428228.04	2244320.71	Картометрический	0,1	-
14	428279.80	2244219.79	Картометрический	0,1	-
15	428370.37	2244041.85	Картометрический	0,1	-
16	428443.82	2243941.47	Картометрический	0,1	-
17	428546.50	2243808.35	Картометрический	0,1	-
18	428541.42	2243730.15	Картометрический	0,1	-
19	428524.42	2243685.66	Картометрический	0,1	-
20	428491.78	2243594.68	Картометрический	0,1	-
21	428413.99	2243712.95	Картометрический	0,1	-
22	428329.10	2243654.17	Картометрический	0,1	-
23	428429.27	2243493.06	Картометрический	0,1	-
24	428453.70	2243490.21	Картометрический	0,1	-
25	428451.73	2243456.15	Картометрический	0,1	-
26	428506.08	2243446.93	Картометрический	0,1	-
27	428588.15	2243433.00	Картометрический	0,1	-
28	428565.78	2243070.56	Картометрический	0,1	-
29	428564.55	2243050.60	Картометрический	0,1	-
30	428444.74	2243048.91	Картометрический	0,1	-
31	428449.08	2243026.48	Картометрический	0,1	-
32	428460.02	2242982.74	Картометрический	0,1	-
33	428473.75	2242927.82	Картометрический	0,1	-
34	428509.41	2242785.21	Картометрический	0,1	-
35	428330.46	2242806.85	Картометрический	0,1	-

Страница 3118/3236, документ 573af594a40d0f29e616b139611b0587 подписан 01.09.2025, опубликован 01.09.2025 в сетевом издании "РАММЕДИА", тел. +7 (496) 463-12-67, ramnews.ru

Раздел 2

Сведения о местоположении границ объекта

Обозначение характерных точек границ	Координаты, м		Метод определения координат характерной точки	Средняя квадратическая погрешность положения характерной точки (Mt), м	Описание обозначения точки на местности (при наличии)
	X	Y			
1	2	3	4	5	6
36	428294.64	2242811.90	Картометрический	0,1	-
37	428325.28	2242692.61	Картометрический	0,1	-
38	428335.47	2242673.48	Картометрический	0,1	-
39	428342.51	2242677.71	Картометрический	0,1	-
40	428371.15	2242664.11	Картометрический	0,1	-
41	428415.79	2242567.87	Картометрический	0,1	-
42	428397.51	2242556.96	Картометрический	0,1	-
43	428403.34	2242546.03	Картометрический	0,1	-
44	428438.24	2242499.28	Картометрический	0,1	-
45	428553.48	2242360.71	Картометрический	0,1	-
46	428455.40	2242281.93	Картометрический	0,1	-
47	428494.01	2242236.56	Картометрический	0,1	-
48	428494.84	2242229.49	Картометрический	0,1	-
49	428490.05	2242227.17	Картометрический	0,1	-
50	428498.82	2242213.16	Картометрический	0,1	-
51	428504.62	2242204.24	Картометрический	0,1	-
52	428527.20	2242169.50	Картометрический	0,1	-
53	428544.10	2242142.90	Картометрический	0,1	-
54	428551.68	2242131.68	Картометрический	0,1	-
55	428569.38	2242105.41	Картометрический	0,1	-
56	428583.87	2242087.76	Картометрический	0,1	-
57	428588.96	2242079.66	Картометрический	0,1	-
58	428602.56	2242066.91	Картометрический	0,1	-
59	428665.22	2242092.34	Картометрический	0,1	-
60	428665.77	2242094.00	Картометрический	0,1	-
61	428667.71	2242093.51	Картометрический	0,1	-
62	428725.03	2242115.54	Картометрический	0,1	-
63	428743.16	2242084.56	Картометрический	0,1	-
64	428815.14	2242126.41	Картометрический	0,1	-
65	428847.00	2242150.37	Картометрический	0,1	-
66	428854.22	2242079.67	Картометрический	0,1	-
67	428856.07	2242056.48	Картометрический	0,1	-
68	428860.75	2242056.93	Картометрический	0,1	-
69	428864.14	2242031.08	Картометрический	0,1	-
70	428869.72	2242031.74	Картометрический	0,1	-
71	428872.60	2242032.76	Картометрический	0,1	-
72	428881.58	2242028.94	Картометрический	0,1	-
73	428882.53	2242003.98	Картометрический	0,1	-
74	428970.37	2242011.62	Картометрический	0,1	-
75	429043.46	2242009.65	Картометрический	0,1	-

Страница 3119/3236, документ 573af594a40d0f29e616b139611b0587 подписан 01.09.2025, опубликован 01.09.2025 в сетевом издании "РАММЕДИА", тел. +7 (496) 463-12-67, ramnews.ru

Раздел 2

Сведения о местоположении границ объекта

Обозначение характерных точек границ	Координаты, м		Метод определения координат характерной точки	Средняя квадратическая погрешность положения характерной точки (Mt), м	Описание обозначения точки на местности (при наличии)
	X	Y			
1	2	3	4	5	6
76	429105.90	2242016.38	Картометрический	0,1	-
77	429154.70	2242021.55	Картометрический	0,1	-
78	429169.17	2242022.38	Картометрический	0,1	-
79	429169.08	2242073.96	Картометрический	0,1	-
80	429168.94	2242093.86	Картометрический	0,1	-
81	429169.27	2242114.98	Картометрический	0,1	-
82	429170.02	2242162.61	Картометрический	0,1	-
83	429173.54	2242386.56	Картометрический	0,1	-
84	429209.43	2242615.96	Картометрический	0,1	-
85	429280.01	2242819.37	Картометрический	0,1	-
86	429348.05	2243146.44	Картометрический	0,1	-
87	429402.58	2243384.66	Картометрический	0,1	-
88	429445.69	2243584.21	Картометрический	0,1	-
89	429503.91	2243901.55	Картометрический	0,1	-
90	429572.12	2244164.28	Картометрический	0,1	-
91	429604.31	2244241.95	Картометрический	0,1	-
92	429602.41	2244244.03	Картометрический	0,1	-
93	429591.20	2244279.06	Картометрический	0,1	-
94	429565.47	2244318.67	Картометрический	0,1	-
95	429560.19	2244331.89	Картометрический	0,1	-
96	429570.74	2244328.61	Картометрический	0,1	-
97	429583.93	2244310.79	Картометрический	0,1	-
98	429595.14	2244295.60	Картометрический	0,1	-
99	429599.76	2244296.28	Картометрический	0,1	-
100	429611.56	2244308.15	Картометрический	0,1	-
101	429605.94	2244313.21	Картометрический	0,1	-
102	429600.08	2244314.54	Картометрический	0,1	-
103	429557.35	2244363.53	Картометрический	0,1	-
104	429535.54	2244390.73	Картометрический	0,1	-
105	429527.58	2244403.31	Картометрический	0,1	-
106	429488.78	2244436.98	Картометрический	0,1	-
107	429475.24	2244441.52	Картометрический	0,1	-
108	429473.15	2244448.40	Картометрический	0,1	-
109	429472.25	2244471.47	Картометрический	0,1	-
110	429477.09	2244506.65	Картометрический	0,1	-
111	429486.86	2244541.49	Картометрический	0,1	-
112	429497.79	2244580.56	Картометрический	0,1	-
113	429507.76	2244614.67	Картометрический	0,1	-
114	429507.76	2244627.25	Картометрический	0,1	-
115	429501.32	2244642.83	Картометрический	0,1	-

Страница 3120/3236, документ 573af594a40d0f29e616b139611b0587 подписан 01.09.2025, опубликован 01.09.2025 в сетевом издании "РАММЕДИА", тел. +7 (496) 463-12-67, ramnews.ru

Раздел 2

Сведения о местоположении границ объекта

Обозначение характерных точек границ	Координаты, м		Метод определения координат характерной точки	Средняя квадратическая погрешность положения характерной точки (Mt), м	Описание обозначения точки на местности (при наличии)
	X	Y			
1	2	3	4	5	6
116	429476.24	2244643.94	Картометрический	0,1	-
117	429422.83	2244524.76	Картометрический	0,1	-
118	429367.41	2244503.54	Картометрический	0,1	-
119	429360.18	2244508.26	Картометрический	0,1	-
120	429347.02	2244503.67	Картометрический	0,1	-
121	429287.67	2244482.97	Картометрический	0,1	-
122	429139.55	2244431.31	Картометрический	0,1	-
123	429040.43	2244396.74	Картометрический	0,1	-
124	429000.12	2244347.33	Картометрический	0,1	-
125	428979.99	2244360.24	Картометрический	0,1	-
126	428971.62	2244351.98	Картометрический	0,1	-
127	428983.17	2244333.23	Картометрический	0,1	-
128	428986.56	2244328.64	Картометрический	0,1	-
129	428988.97	2244326.12	Картометрический	0,1	-
130	428989.59	2244323.26	Картометрический	0,1	-
131	428981.67	2244304.72	Картометрический	0,1	-
132	428980.26	2244301.89	Картометрический	0,1	-
133	428957.16	2244260.86	Картометрический	0,1	-
134	428928.70	2244214.91	Картометрический	0,1	-
135	428925.62	2244209.62	Картометрический	0,1	-
136	428906.17	2244162.80	Картометрический	0,1	-
137	428876.00	2244179.13	Картометрический	0,1	-
138	428836.74	2244103.66	Картометрический	0,1	-
139	428828.15	2244088.72	Картометрический	0,1	-
140	428817.97	2244078.44	Картометрический	0,1	-
141	428787.55	2244047.73	Картометрический	0,1	-
142	428793.96	2244041.82	Картометрический	0,1	-
143	428747.94	2243994.76	Картометрический	0,1	-
144	428717.27	2244018.18	Картометрический	0,1	-
145	428668.20	2244055.64	Картометрический	0,1	-
146	428627.69	2244093.80	Картометрический	0,1	-
147	428611.79	2244108.78	Картометрический	0,1	-
148	428600.34	2244120.78	Картометрический	0,1	-
149	428595.05	2244126.31	Картометрический	0,1	-
150	428574.12	2244148.25	Картометрический	0,1	-
151	428554.01	2244169.31	Картометрический	0,1	-
152	428529.28	2244195.22	Картометрический	0,1	-
153	428452.81	2244154.53	Картометрический	0,1	-
154	428438.19	2244181.80	Картометрический	0,1	-
155	428390.58	2244263.93	Картометрический	0,1	-

Страница 3121/3236, документ 573af594a40d0f29e616b139611b0587 подписан 01.09.2025, опубликован 01.09.2025 в сетевом издании "РАММЕДИА", тел. +7 (496) 463-12-67, ramnews.ru

Раздел 2

Сведения о местоположении границ объекта

Обозначение характерных точек границ	Координаты, м		Метод определения координат характерной точки	Средняя квадратическая погрешность положения характерной точки (Mt), м	Описание обозначения точки на местности (при наличии)
	X	Y			
1	2	3	4	5	6
156	428387.17	2244271.24	Картометрический	0,1	-
157	428305.69	2244409.90	Картометрический	0,1	-
158	428257.88	2244503.65	Картометрический	0,1	-
159	428260.83	2244506.28	Картометрический	0,1	-
160	428365.07	2244561.00	Картометрический	0,1	-
161	428372.17	2244558.03	Картометрический	0,1	-
162	428407.35	2244444.17	Картометрический	0,1	-
163	428424.20	2244431.07	Картометрический	0,1	-
164	428522.46	2244448.61	Картометрический	0,1	-
165	428568.69	2244456.87	Картометрический	0,1	-
166	428538.78	2244558.61	Картометрический	0,1	-
167	428471.80	2244529.06	Картометрический	0,1	-
168	428438.51	2244595.26	Картометрический	0,1	-
169	428404.30	2244581.96	Картометрический	0,1	-
170	428366.80	2244644.06	Картометрический	0,1	-
1	428304.37	2244611.96	Картометрический	0,1	-
171	428710.29	2243321.30	Картометрический	0,1	-
172	428730.41	2243413.66	Картометрический	0,1	-
173	428731.63	2243418.70	Картометрический	0,1	-
174	428736.06	2243417.55	Картометрический	0,1	-
175	428736.55	2243420.70	Картометрический	0,1	-
176	428747.07	2243418.68	Картометрический	0,1	-
177	428746.29	2243415.40	Картометрический	0,1	-
178	428781.13	2243412.05	Картометрический	0,1	-
179	428810.94	2243406.26	Картометрический	0,1	-
180	428810.62	2243403.71	Картометрический	0,1	-
181	428851.23	2243395.41	Картометрический	0,1	-
182	428855.02	2243389.94	Картометрический	0,1	-
183	428851.92	2243357.89	Картометрический	0,1	-
184	428854.22	2243357.60	Картометрический	0,1	-
185	428850.60	2243319.06	Картометрический	0,1	-
186	428845.67	2243286.91	Картометрический	0,1	-
187	428844.03	2243275.96	Картометрический	0,1	-
188	428833.63	2243206.72	Картометрический	0,1	-
189	428832.86	2243200.18	Картометрический	0,1	-
190	428841.47	2243199.20	Картометрический	0,1	-
191	428841.42	2243195.46	Картометрический	0,1	-
192	428838.60	2243195.86	Картометрический	0,1	-
193	428838.69	2243191.71	Картометрический	0,1	-
194	428837.86	2243185.46	Картометрический	0,1	-

Страница 3122/3236, документ 573af594a40d0f29e616b139611b0587 подписан 01.09.2025, опубликован 01.09.2025 в сетевом издании "РАММЕДИА", тел. +7 (496) 463-12-67, ramnews.ru

Раздел 2

Сведения о местоположении границ объекта

Обозначение характерных точек границ	Координаты, м		Метод определения координат характерной точки	Средняя квадратическая погрешность положения характерной точки (Mt), м	Описание обозначения точки на местности (при наличии)
	X	Y			
1	2	3	4	5	6
195	428831.92	2243186.26	Картометрический	0,1	-
196	428831.41	2243182.52	Картометрический	0,1	-
197	428830.25	2243182.52	Картометрический	0,1	-
198	428827.12	2243161.37	Картометрический	0,1	-
199	428818.57	2243162.31	Картометрический	0,1	-
200	428784.46	2243167.62	Картометрический	0,1	-
201	428761.45	2243171.19	Картометрический	0,1	-
202	428748.89	2243099.80	Картометрический	0,1	-
203	428676.39	2243113.49	Картометрический	0,1	-
204	428674.58	2243126.20	Картометрический	0,1	-
205	428653.09	2243131.32	Картометрический	0,1	-
206	428660.96	2243204.74	Картометрический	0,1	-
207	428614.09	2243214.65	Картометрический	0,1	-
208	428626.84	2243432.64	Картометрический	0,1	-
209	428653.48	2243426.73	Картометрический	0,1	-
210	428650.13	2243409.02	Картометрический	0,1	-
211	428655.61	2243408.10	Картометрический	0,1	-
212	428655.53	2243407.23	Картометрический	0,1	-
213	428658.48	2243406.64	Картометрический	0,1	-
214	428635.57	2243301.17	Картометрический	0,1	-
215	428640.19	2243300.24	Картометрический	0,1	-
216	428702.59	2243285.96	Картометрический	0,1	-
171	428710.29	2243321.30	Картометрический	0,1	-
217	428491.29	2242507.05	Картометрический	0,1	-
218	428460.86	2242570.33	Картометрический	0,1	-
219	428470.75	2242612.18	Картометрический	0,1	-
220	428658.44	2242689.46	Картометрический	0,1	-
221	428660.52	2242595.20	Картометрический	0,1	-
222	428640.39	2242593.51	Картометрический	0,1	-
223	428640.63	2242585.81	Картометрический	0,1	-
224	428660.19	2242587.17	Картометрический	0,1	-
225	428660.82	2242562.43	Картометрический	0,1	-
217	428491.29	2242507.05	Картометрический	0,1	-
226	429006.90	2242140.79	Картометрический	0,1	-
227	429022.74	2242038.75	Картометрический	0,1	-
228	428975.99	2242034.75	Картометрический	0,1	-
229	428968.93	2242064.53	Картометрический	0,1	-
230	428955.59	2242062.88	Картометрический	0,1	-
231	428953.42	2242064.66	Картометрический	0,1	-
232	428950.35	2242080.31	Картометрический	0,1	-

Страница 3123/3236, документ 573af594a40d0f29e616b139611b0587 подписан 01.09.2025, опубликован 01.09.2025 в сетевом издании "РАММЕДИА", тел. +7 (496) 463-12-67, ramnews.ru

Раздел 2

Сведения о местоположении границ объекта

Обозначение характерных точек границ	Координаты, м		Метод определения координат характерной точки	Средняя квадратическая погрешность положения характерной точки (Mt), м	Описание обозначения точки на местности (при наличии)
	X	Y			
1	2	3	4	5	6
233	428944.66	2242107.52	Картометрический	0,1	-
234	428940.26	2242135.99	Картометрический	0,1	-
235	428980.58	2242138.55	Картометрический	0,1	-
226	429006.90	2242140.79	Картометрический	0,1	-
236	428923.59	2243542.24	Картометрический	0,1	-
237	428907.66	2243545.93	Картометрический	0,1	-
238	428910.69	2243559.81	Картометрический	0,1	-
239	428874.48	2243566.91	Картометрический	0,1	-
240	428837.02	2243574.23	Картометрический	0,1	-
241	428839.70	2243587.60	Картометрический	0,1	-
242	428843.00	2243604.09	Картометрический	0,1	-
243	428879.40	2243595.70	Картометрический	0,1	-
244	428876.15	2243576.01	Картометрический	0,1	-
245	428928.30	2243565.70	Картометрический	0,1	-
236	428923.59	2243542.24	Картометрический	0,1	-
246	428961.12	2243135.30	Картометрический	0,1	-
247	428940.47	2243139.15	Картометрический	0,1	-
248	428930.15	2243163.58	Картометрический	0,1	-
249	428932.49	2243178.76	Картометрический	0,1	-
250	428936.72	2243178.43	Картометрический	0,1	-
251	428970.83	2243173.02	Картометрический	0,1	-
252	428966.47	2243139.87	Картометрический	0,1	-
246	428961.12	2243135.30	Картометрический	0,1	-
253	428939.74	2243044.03	Картометрический	0,1	-
254	428905.77	2243048.12	Картометрический	0,1	-
255	428910.25	2243076.67	Картометрический	0,1	-
256	428943.85	2243070.82	Картометрический	0,1	-
253	428939.74	2243044.03	Картометрический	0,1	-

3. Сведения о характерных точках части (частей) границы объекта

Обозначение характерных точек границ	Координаты, м		Метод определения координат характерной точки	Средняя квадратическая погрешность положения характерной точки (Mt), м	Описание обозначения точки на местности (при наличии)
	X	Y			
1	2	3	4	5	6
-	-	-	-	-	-

Страница 3124/3236, документ 573af594a40d0f29e616b139611b0587 подписан 01.09.2025, опубликован 01.09.2025 в сетевом издании "РАММЕДИА", тел. +7 (496) 463-12-67, ramnews.ru

Раздел 3

Сведения о местоположении измененных (уточненных) границ объекта

1. Система координат -

2. Сведения о характерных точках границ объекта

Обозначение характерных точек границ	Существующие координаты, м		Измененные (уточненные) координаты, м		Метод определения координат характерной точки	Средняя квадратическая погрешность положения характерной точки (Mt), м	Описание обозначения точки на местности (при наличии)
	X	Y	X	Y			
1	2	3	4	5	6	7	8
-	-	-	-	-	-	-	

3. Сведения о характерных точках части (частей) границы объекта

Обозначение характерных точек границ	Существующие координаты, м		Измененные (уточненные) координаты, м		Метод определения координат характерной точки	Средняя квадратическая погрешность положения характерной точки (Mt), м	Описание обозначения точки на местности (при наличии)
	X	Y	X	Y			
1	2	3	4	5	6	7	8
-	-	-	-	-	-	-	

Страница 3125/3236, документ 573af594a40d0f29e616b139611b0587
подписан 01.09.2025, опубликован 01.09.2025 в сетевом
издании "РАММЕДИА", тел. +7 (496) 463-12-67, ramnews.ru

ГРАФИЧЕСКОЕ ОПИСАНИЕ
местоположения границ населенных пунктов, территориальных зон, особо охраняемых природных территорий, зон с особыми условиями использования территории

с. Салтыково

(наименование объекта, местоположение границ которого описано (далее - объект))

Раздел 1

Сведения об объекте

№ п/п	Характеристики объекта	Описание характеристик
1	2	3
1.	Местоположение объекта	Московская область, Раменский муниципальный округ
2.	Площадь объекта +/- величина погрешности определения площади (Р +/- Дельта Р)	526005 кв. м ± 254 кв. м
3.	Иные характеристики объекта	

Страница 3126/3236, документ 573af594a40d0f29e616b139611b0587 подписан 01.09.2025, опубликован 01.09.2025 в сетевом издании "РАММЕДИА", тел. +7 (496) 463-12-67, ramnews.ru

Раздел 2

Сведения о местоположении границ объекта

1. Система координат МСК-50, зона 2

2. Сведения о характерных точках границ объекта

Обозначение характерных точек границ	Координаты, м		Метод определения координат характерной точки	Средняя квадратическая погрешность положения характерной точки (Mt), м	Описание обозначения точки на местности (при наличии)
	X	Y			
1	2	3	4	5	6
1	428007.45	2226906.80	Картометрический	0,1	-
2	428001.31	2226887.24	Картометрический	0,1	-
3	427995.11	2226867.51	Картометрический	0,1	-
4	427988.64	2226846.91	Картометрический	0,1	-
5	427952.10	2226727.80	Картометрический	0,1	-
6	427944.76	2226705.84	Картометрический	0,1	-
7	427943.13	2226706.28	Картометрический	0,1	-
8	427936.80	2226665.60	Картометрический	0,1	-
9	428026.77	2226645.50	Картометрический	0,1	-
10	428028.13	2226657.24	Картометрический	0,1	-
11	428028.79	2226663.82	Картометрический	0,1	-
12	428060.45	2226982.21	Картометрический	0,1	-
13	428075.05	2226977.42	Картометрический	0,1	-
14	428074.47	2226971.78	Картометрический	0,1	-
15	428152.90	2226950.09	Картометрический	0,1	-
16	428176.06	2226943.69	Картометрический	0,1	-
17	428236.50	2226927.00	Картометрический	0,1	-
18	428326.18	2226898.06	Картометрический	0,1	-
19	428371.08	2226883.58	Картометрический	0,1	-
20	428372.59	2226893.46	Картометрический	0,1	-
21	428390.68	2226947.11	Картометрический	0,1	-
22	428307.04	2226971.75	Картометрический	0,1	-
23	428316.39	2227002.18	Картометрический	0,1	-
24	428309.99	2227003.27	Картометрический	0,1	-
25	428307.63	2227007.21	Картометрический	0,1	-
26	428308.06	2227010.34	Картометрический	0,1	-
27	428307.82	2227013.50	Картометрический	0,1	-
28	428296.41	2227027.92	Картометрический	0,1	-
29	428293.46	2227029.22	Картометрический	0,1	-
30	428290.18	2227029.23	Картометрический	0,1	-
31	428288.97	2227029.81	Картометрический	0,1	-
32	428284.42	2227036.64	Картометрический	0,1	-
33	428277.69	2227040.21	Картометрический	0,1	-
34	428252.23	2227042.16	Картометрический	0,1	-
35	428251.99	2227041.09	Картометрический	0,1	-

Страница 3127/3236, документ 573af594a40d0f29e616b139611b0587 подписан 01.09.2025, опубликован 01.09.2025 в сетевом издании "РАММЕДИА", тел. +7 (496) 463-12-67, ramnews.ru

Раздел 2

Сведения о местоположении границ объекта

Обозначение характерных точек границ	Координаты, м		Метод определения координат характерной точки	Средняя квадратическая погрешность положения характерной точки (Mt), м	Описание обозначения точки на местности (при наличии)
	X	Y			
1	2	3	4	5	6
36	428242.48	2227044.11	Картометрический	0,1	-
37	428172.49	2227039.51	Картометрический	0,1	-
38	428136.11	2227037.12	Картометрический	0,1	-
39	428121.67	2227040.57	Картометрический	0,1	-
40	428119.18	2227041.17	Картометрический	0,1	-
41	428071.73	2227052.51	Картометрический	0,1	-
42	428063.70	2227057.53	Картометрический	0,1	-
43	428062.51	2227058.27	Картометрический	0,1	-
44	428049.33	2227066.51	Картометрический	0,1	-
45	428017.37	2227104.03	Картометрический	0,1	-
46	428017.14	2227104.30	Картометрический	0,1	-
47	427998.95	2227128.09	Картометрический	0,1	-
48	427972.35	2227147.69	Картометрический	0,1	-
49	427962.36	2227151.53	Картометрический	0,1	-
50	427972.63	2227148.82	Картометрический	0,1	-
51	428013.12	2227127.04	Картометрический	0,1	-
52	428021.74	2227150.84	Картометрический	0,1	-
53	427982.94	2227161.88	Картометрический	0,1	-
54	427962.79	2227167.61	Картометрический	0,1	-
55	427956.35	2227153.85	Картометрический	0,1	-
56	427935.96	2227161.68	Картометрический	0,1	-
57	427933.16	2227181.28	Картометрический	0,1	-
58	427908.19	2227221.13	Картометрический	0,1	-
59	427855.43	2227238.20	Картометрический	0,1	-
60	427782.30	2227262.65	Картометрический	0,1	-
61	427780.57	2227289.98	Картометрический	0,1	-
62	427783.40	2227331.04	Картометрический	0,1	-
63	427807.20	2227370.23	Картометрический	0,1	-
64	427819.79	2227420.62	Картометрический	0,1	-
65	427829.59	2227490.60	Картометрический	0,1	-
66	427810.00	2227518.59	Картометрический	0,1	-
67	427765.21	2227536.78	Картометрический	0,1	-
68	427741.42	2227564.78	Картометрический	0,1	-
69	427705.02	2227573.18	Картометрический	0,1	-
70	427689.96	2227564.08	Картометрический	0,1	-
71	427705.05	2227530.90	Картометрический	0,1	-
72	427718.12	2227483.66	Картометрический	0,1	-
73	427713.07	2227462.54	Картометрический	0,1	-
74	427708.02	2227446.45	Картометрический	0,1	-
75	427685.86	2227439.41	Картометрический	0,1	-

Страница 3128/3236, документ 573af594a40d0f29e616b139611b0587 подписан 01.09.2025, опубликован 01.09.2025 в сетевом издании "РАММЕДИА", тел. +7 (496) 463-12-67, ramnews.ru

Раздел 2

Сведения о местоположении границ объекта

Обозначение характерных точек границ	Координаты, м		Метод определения координат характерной точки	Средняя квадратическая погрешность положения характерной точки (Mt), м	Описание обозначения точки на местности (при наличии)
	X	Y			
1	2	3	4	5	6
76	427669.74	2227448.46	Картометрический	0,1	-
77	427664.72	2227463.54	Картометрический	0,1	-
78	427670.77	2227484.65	Картометрический	0,1	-
79	427675.82	2227504.76	Картометрический	0,1	-
80	427665.75	2227507.77	Картометрический	0,1	-
81	427641.58	2227513.80	Картометрический	0,1	-
82	427638.57	2227525.86	Картометрический	0,1	-
83	427638.58	2227542.95	Картометрический	0,1	-
84	427630.51	2227531.89	Картометрический	0,1	-
85	427626.47	2227510.78	Картометрический	0,1	-
86	427627.46	2227489.67	Картометрический	0,1	-
87	427624.43	2227471.57	Картометрический	0,1	-
88	427606.29	2227450.45	Картометрический	0,1	-
89	427605.26	2227417.27	Картометрический	0,1	-
90	427617.34	2227402.20	Картометрический	0,1	-
91	427624.38	2227391.14	Картометрический	0,1	-
92	427622.36	2227379.07	Картометрический	0,1	-
93	427622.35	2227362.99	Картометрический	0,1	-
94	427631.41	2227353.94	Картометрический	0,1	-
95	427632.38	2227303.67	Картометрический	0,1	-
96	427624.84	2227216.66	Картометрический	0,1	-
97	427619.90	2227147.68	Картометрический	0,1	-
98	427616.06	2227147.22	Картометрический	0,1	-
99	427616.37	2227142.74	Картометрический	0,1	-
100	427505.19	2227183.85	Картометрический	0,1	-
101	427507.17	2227194.30	Картометрический	0,1	-
102	427523.37	2227198.58	Картометрический	0,1	-
103	427541.47	2227214.53	Картометрический	0,1	-
104	427554.47	2227243.11	Картометрический	0,1	-
105	427554.98	2227246.47	Картометрический	0,1	-
106	427555.48	2227259.16	Картометрический	0,1	-
107	427546.62	2227262.84	Картометрический	0,1	-
108	427548.33	2227319.25	Картометрический	0,1	-
109	427558.10	2227325.58	Картометрический	0,1	-
110	427558.35	2227331.79	Картометрический	0,1	-
111	427553.34	2227344.56	Картометрический	0,1	-
112	427551.33	2227350.31	Картометрический	0,1	-
113	427539.20	2227392.19	Картометрический	0,1	-
114	427538.35	2227434.93	Картометрический	0,1	-
115	427566.02	2227485.77	Картометрический	0,1	-

Страница 3129/3236, документ 573af594a40d0f29e616b139611b0587 подписан 01.09.2025, опубликован 01.09.2025 в сетевом издании "РАММЕДИА", тел. +7 (496) 463-12-67, ramnews.ru

Раздел 2

Сведения о местоположении границ объекта

Обозначение характерных точек границ	Координаты, м		Метод определения координат характерной точки	Средняя квадратическая погрешность положения характерной точки (Mt), м	Описание обозначения точки на местности (при наличии)
	X	Y			
1	2	3	4	5	6
116	427562.08	2227520.87	Картометрический	0,1	-
117	427559.84	2227537.45	Картометрический	0,1	-
118	427558.86	2227544.78	Картометрический	0,1	-
119	427575.86	2227590.46	Картометрический	0,1	-
120	427583.94	2227628.10	Картометрический	0,1	-
121	427600.39	2227644.11	Картометрический	0,1	-
122	427603.44	2227651.21	Картометрический	0,1	-
123	427590.32	2227729.52	Картометрический	0,1	-
124	427575.89	2227764.81	Картометрический	0,1	-
125	427548.49	2227809.55	Картометрический	0,1	-
126	427560.63	2227848.34	Картометрический	0,1	-
127	427574.10	2227848.63	Картометрический	0,1	-
128	427574.40	2227862.23	Картометрический	0,1	-
129	427585.11	2227868.80	Картометрический	0,1	-
130	427583.67	2227883.73	Картометрический	0,1	-
131	427588.34	2227896.47	Картометрический	0,1	-
132	427595.28	2227905.66	Картометрический	0,1	-
133	427590.95	2227906.03	Картометрический	0,1	-
134	427574.49	2227907.42	Картометрический	0,1	-
135	427574.60	2227897.02	Картометрический	0,1	-
136	427575.06	2227896.69	Картометрический	0,1	-
137	427574.61	2227895.96	Картометрический	0,1	-
138	427540.36	2227854.26	Картометрический	0,1	-
139	427531.49	2227845.39	Картометрический	0,1	-
140	427525.62	2227827.87	Картометрический	0,1	-
141	427507.60	2227807.24	Картометрический	0,1	-
142	427507.85	2227805.07	Картометрический	0,1	-
143	427506.68	2227801.59	Картометрический	0,1	-
144	427532.74	2227790.18	Картометрический	0,1	-
145	427572.01	2227743.42	Картометрический	0,1	-
146	427575.41	2227701.28	Картометрический	0,1	-
147	427572.02	2227687.84	Картометрический	0,1	-
148	427570.39	2227688.43	Картометрический	0,1	-
149	427548.40	2227696.11	Картометрический	0,1	-
150	427548.35	2227696.13	Картометрический	0,1	-
151	427543.54	2227680.12	Картометрический	0,1	-
152	427535.79	2227662.27	Картометрический	0,1	-
153	427531.76	2227663.83	Картометрический	0,1	-
154	427525.33	2227646.89	Картометрический	0,1	-
155	427515.50	2227651.84	Картометрический	0,1	-

Страница 3130/3236, документ 573af594a40d0f29e616b139611b0587 подписан 01.09.2025, опубликован 01.09.2025 в сетевом издании "РАММЕДИА", тел. +7 (496) 463-12-67, ramnews.ru

Раздел 2

Сведения о местоположении границ объекта

Обозначение характерных точек границ	Координаты, м		Метод определения координат характерной точки	Средняя квадратическая погрешность положения характерной точки (Mt), м	Описание обозначения точки на местности (при наличии)
	X	Y			
1	2	3	4	5	6
156	427507.56	2227636.08	Картометрический	0,1	-
157	427501.97	2227620.26	Картометрический	0,1	-
158	427498.13	2227621.59	Картометрический	0,1	-
159	427498.06	2227621.38	Картометрический	0,1	-
160	427492.19	2227603.50	Картометрический	0,1	-
161	427492.18	2227603.45	Картометрический	0,1	-
162	427496.61	2227601.94	Картометрический	0,1	-
163	427494.96	2227598.52	Картометрический	0,1	-
164	427492.16	2227596.14	Картометрический	0,1	-
165	427488.94	2227585.75	Картометрический	0,1	-
166	427479.82	2227564.85	Картометрический	0,1	-
167	427474.56	2227548.76	Картометрический	0,1	-
168	427469.12	2227532.16	Картометрический	0,1	-
169	427463.79	2227512.09	Картометрический	0,1	-
170	427468.45	2227510.95	Картометрический	0,1	-
171	427467.61	2227503.77	Картометрический	0,1	-
172	427466.35	2227496.41	Картометрический	0,1	-
173	427466.12	2227494.83	Картометрический	0,1	-
174	427466.11	2227494.79	Картометрический	0,1	-
175	427460.31	2227489.27	Картометрический	0,1	-
176	427378.09	2227498.90	Картометрический	0,1	-
177	427370.99	2227499.07	Картометрический	0,1	-
178	427366.57	2227499.28	Картометрический	0,1	-
179	427360.60	2227500.15	Картометрический	0,1	-
180	427364.16	2227534.88	Картометрический	0,1	-
181	427371.49	2227574.15	Картометрический	0,1	-
182	427396.82	2227662.67	Картометрический	0,1	-
183	427398.29	2227668.60	Картометрический	0,1	-
184	427396.36	2227675.38	Картометрический	0,1	-
185	427380.20	2227682.56	Картометрический	0,1	-
186	427370.73	2227685.76	Картометрический	0,1	-
187	427368.13	2227686.67	Картометрический	0,1	-
188	427344.16	2227694.16	Картометрический	0,1	-
189	427329.96	2227697.22	Картометрический	0,1	-
190	427310.68	2227701.57	Картометрический	0,1	-
191	427307.23	2227704.07	Картометрический	0,1	-
192	427306.02	2227711.62	Картометрический	0,1	-
193	427294.42	2227719.31	Картометрический	0,1	-
194	427252.92	2227728.01	Картометрический	0,1	-
195	427226.50	2227737.11	Картометрический	0,1	-

Страница 3131/3236, документ 573af594a40d0f29e616b139611b0587 подписан 01.09.2025, опубликован 01.09.2025 в сетевом издании "РАММЕДИА", тел. +7 (496) 463-12-67, ramnews.ru

Раздел 2

Сведения о местоположении границ объекта

Обозначение характерных точек границ	Координаты, м		Метод определения координат характерной точки	Средняя квадратическая погрешность положения характерной точки (Mt), м	Описание обозначения точки на местности (при наличии)
	X	Y			
1	2	3	4	5	6
196	427200.07	2227743.24	Картометрический	0,1	-
197	427174.09	2227751.56	Картометрический	0,1	-
198	427170.48	2227747.68	Картометрический	0,1	-
199	427101.48	2227684.19	Картометрический	0,1	-
200	427144.55	2227675.02	Картометрический	0,1	-
201	427218.92	2227659.20	Картометрический	0,1	-
202	427268.10	2227648.74	Картометрический	0,1	-
203	427277.39	2227646.77	Картометрический	0,1	-
204	427276.36	2227642.98	Картометрический	0,1	-
205	427253.04	2227510.35	Картометрический	0,1	-
206	427263.09	2227508.26	Картометрический	0,1	-
207	427261.39	2227501.24	Картометрический	0,1	-
208	427291.70	2227491.50	Картометрический	0,1	-
209	427300.50	2227495.00	Картометрический	0,1	-
210	427339.96	2227475.06	Картометрический	0,1	-
211	427349.50	2227470.25	Картометрический	0,1	-
212	427316.00	2227290.75	Картометрический	0,1	-
213	427307.50	2227128.25	Картометрический	0,1	-
214	427293.50	2227106.50	Картометрический	0,1	-
215	427232.00	2226701.50	Картометрический	0,1	-
216	427223.50	2226681.25	Картометрический	0,1	-
217	427215.55	2226677.85	Картометрический	0,1	-
218	427217.82	2226674.64	Картометрический	0,1	-
219	427257.92	2226671.44	Картометрический	0,1	-
220	427374.90	2226654.82	Картометрический	0,1	-
221	427386.52	2226646.95	Картометрический	0,1	-
222	427387.13	2226642.97	Картометрический	0,1	-
223	427414.56	2226606.03	Картометрический	0,1	-
224	427419.96	2226599.34	Картометрический	0,1	-
225	427428.78	2226620.61	Картометрический	0,1	-
226	427430.80	2226627.04	Картометрический	0,1	-
227	427431.64	2226627.42	Картометрический	0,1	-
228	427432.33	2226628.34	Картометрический	0,1	-
229	427433.08	2226630.96	Картометрический	0,1	-
230	427432.74	2226633.20	Картометрический	0,1	-
231	427435.88	2226643.20	Картометрический	0,1	-
232	427465.73	2226773.63	Картометрический	0,1	-
233	427458.17	2226782.97	Картометрический	0,1	-
234	427459.34	2226813.60	Картометрический	0,1	-
235	427473.84	2226819.20	Картометрический	0,1	-

Страница 3132/3236, документ 573af594a40d0f29e616b139611b0587 подписан 01.09.2025, опубликован 01.09.2025 в сетевом издании "РАММЕДИА", тел. +7 (496) 463-12-67, ramnews.ru

Раздел 2

Сведения о местоположении границ объекта

Обозначение характерных точек границ	Координаты, м		Метод определения координат характерной точки	Средняя квадратическая погрешность положения характерной точки (Mt), м	Описание обозначения точки на местности (при наличии)
	X	Y			
1	2	3	4	5	6
236	427479.43	2226826.42	Картометрический	0,1	-
237	427479.91	2226835.40	Картометрический	0,1	-
238	427481.13	2226843.20	Картометрический	0,1	-
239	427481.37	2226848.07	Картометрический	0,1	-
240	427475.68	2226862.89	Картометрический	0,1	-
241	427483.40	2226917.89	Картометрический	0,1	-
242	427484.18	2226940.49	Картометрический	0,1	-
243	427485.59	2226964.75	Картометрический	0,1	-
244	427486.16	2227000.76	Картометрический	0,1	-
245	427485.82	2227033.30	Картометрический	0,1	-
246	427486.87	2227045.41	Картометрический	0,1	-
247	427484.32	2227104.76	Картометрический	0,1	-
248	427488.34	2227115.54	Картометрический	0,1	-
249	427605.13	2227084.70	Картометрический	0,1	-
250	427615.35	2227083.01	Картометрический	0,1	-
251	427633.12	2227070.17	Картометрический	0,1	-
252	427613.93	2226970.13	Картометрический	0,1	-
253	427590.28	2226959.10	Картометрический	0,1	-
254	427586.94	2226939.37	Картометрический	0,1	-
255	427614.18	2226923.86	Картометрический	0,1	-
256	427584.46	2226901.97	Картометрический	0,1	-
257	427579.09	2226886.29	Картометрический	0,1	-
258	427598.22	2226867.37	Картометрический	0,1	-
259	427575.21	2226862.50	Картометрический	0,1	-
260	427554.97	2226826.82	Картометрический	0,1	-
261	427554.07	2226827.48	Картометрический	0,1	-
262	427529.53	2226794.26	Картометрический	0,1	-
263	427536.81	2226788.84	Картометрический	0,1	-
264	427505.00	2226664.19	Картометрический	0,1	-
265	427512.62	2226634.32	Картометрический	0,1	-
266	427510.69	2226631.90	Картометрический	0,1	-
267	427523.20	2226628.53	Картометрический	0,1	-
268	427526.08	2226629.58	Картометрический	0,1	-
269	427527.32	2226627.63	Картометрический	0,1	-
270	427555.20	2226617.65	Картометрический	0,1	-
271	427579.10	2226593.81	Картометрический	0,1	-
272	427586.98	2226585.94	Картометрический	0,1	-
273	427609.98	2226566.68	Картометрический	0,1	-
274	427615.15	2226576.25	Картометрический	0,1	-
275	427637.48	2226568.54	Картометрический	0,1	-

Страница 3133/3236, документ 573af594a40d0f29e616b139611b0587 подписан 01.09.2025, опубликован 01.09.2025 в сетевом издании "РАММЕДИА", тел. +7 (496) 463-12-67, ramnews.ru

Раздел 2

Сведения о местоположении границ объекта

Обозначение характерных точек границ	Координаты, м		Метод определения координат характерной точки	Средняя квадратическая погрешность положения характерной точки (Mt), м	Описание обозначения точки на местности (при наличии)
	X	Y			
1	2	3	4	5	6
276	427654.02	2226616.36	Картометрический	0,1	-
277	427684.23	2226703.53	Картометрический	0,1	-
278	427704.50	2226740.75	Картометрический	0,1	-
279	427911.49	2226649.46	Картометрический	0,1	-
280	427894.40	2226679.22	Картометрический	0,1	-
281	427892.43	2226682.18	Картометрический	0,1	-
282	427894.98	2226680.61	Картометрический	0,1	-
283	427903.15	2226696.37	Картометрический	0,1	-
284	427916.04	2226721.23	Картометрический	0,1	-
285	427903.20	2226728.62	Картометрический	0,1	-
286	427894.37	2226733.70	Картометрический	0,1	-
287	427884.27	2226739.51	Картометрический	0,1	-
288	427884.37	2226739.69	Картометрический	0,1	-
289	427855.45	2226755.50	Картометрический	0,1	-
290	427828.64	2226724.63	Картометрический	0,1	-
291	427838.36	2226718.52	Картометрический	0,1	-
292	427837.69	2226717.45	Картометрический	0,1	-
293	427826.82	2226723.59	Картометрический	0,1	-
294	427843.83	2226748.63	Картометрический	0,1	-
295	427850.29	2226758.14	Картометрический	0,1	-
296	427824.19	2226772.77	Картометрический	0,1	-
297	427819.05	2226763.80	Картометрический	0,1	-
298	427811.13	2226749.70	Картометрический	0,1	-
299	427803.42	2226736.04	Картометрический	0,1	-
300	427705.99	2226773.13	Картометрический	0,1	-
301	427712.24	2226791.28	Картометрический	0,1	-
302	427688.24	2226800.66	Картометрический	0,1	-
303	427669.36	2226807.21	Картометрический	0,1	-
304	427689.98	2226869.22	Картометрический	0,1	-
305	427700.78	2226862.28	Картометрический	0,1	-
306	427695.87	2226844.87	Картометрический	0,1	-
307	427699.78	2226842.68	Картометрический	0,1	-
308	427756.68	2227052.07	Картометрический	0,1	-
309	427761.25	2227050.79	Картометрический	0,1	-
310	428027.90	2226976.38	Картометрический	0,1	-
1	428007.45	2226906.80	Картометрический	0,1	-
311	427499.98	2226592.69	Картометрический	0,1	-
312	427490.97	2226585.94	Картометрический	0,1	-
313	427484.47	2226578.19	Картометрический	0,1	-
314	427482.27	2226577.86	Картометрический	0,1	-

Страница 3134/3236, документ 573af594a40d0f29e616b139611b0587 подписан 01.09.2025, опубликован 01.09.2025 в сетевом издании "РАММЕДИА", тел. +7 (496) 463-12-67, ramnews.ru

Раздел 2

Сведения о местоположении границ объекта

Обозначение характерных точек границ	Координаты, м		Метод определения координат характерной точки	Средняя квадратическая погрешность положения характерной точки (Mt), м	Описание обозначения точки на местности (при наличии)
	X	Y			
1	2	3	4	5	6
315	427429.49	2226504.94	Картометрический	0,1	-
316	427431.99	2226489.69	Картометрический	0,1	-
317	427432.69	2226486.60	Картометрический	0,1	-
318	427426.77	2226479.35	Картометрический	0,1	-
319	427395.16	2226440.61	Картометрический	0,1	-
320	427433.49	2226409.34	Картометрический	0,1	-
321	427472.24	2226377.73	Картометрический	0,1	-
322	427490.34	2226399.74	Картометрический	0,1	-
323	427492.29	2226398.96	Картометрический	0,1	-
324	427600.67	2226530.74	Картометрический	0,1	-
325	427598.90	2226531.73	Картометрический	0,1	-
326	427599.49	2226532.45	Картометрический	0,1	-
327	427560.82	2226564.14	Картометрический	0,1	-
328	427521.96	2226595.98	Картометрический	0,1	-
329	427512.48	2226597.94	Картометрический	0,1	-
311	427499.98	2226592.69	Картометрический	0,1	-
330	427250.34	2226515.33	Картометрический	0,1	-
331	427252.68	2226487.90	Картометрический	0,1	-
332	427253.62	2226476.91	Картометрический	0,1	-
333	427237.09	2226476.76	Картометрический	0,1	-
334	427228.30	2226459.43	Картометрический	0,1	-
335	427273.99	2226439.40	Картометрический	0,1	-
336	427274.69	2226439.10	Картометрический	0,1	-
337	427277.33	2226440.05	Картометрический	0,1	-
338	427283.84	2226451.69	Картометрический	0,1	-
339	427297.48	2226470.74	Картометрический	0,1	-
340	427289.65	2226485.65	Картометрический	0,1	-
341	427286.93	2226490.83	Картометрический	0,1	-
342	427291.22	2226501.68	Картометрический	0,1	-
343	427277.71	2226519.45	Картометрический	0,1	-
330	427250.34	2226515.33	Картометрический	0,1	-

3. Сведения о характерных точках части (частей) границы объекта

Обозначение характерных точек границ	Координаты, м		Метод определения координат характерной точки	Средняя квадратическая погрешность положения характерной точки (Mt), м	Описание обозначения точки на местности (при наличии)
	X	Y			
1	2	3	4	5	6
-	-	-	-	-	-

Страница 3135/3236, документ 573af594a40d0f29e616b139611b0587 подписан 01.09.2025, опубликован 01.09.2025 в сетевом издании "РАММЕДИА", тел. +7 (496) 463-12-67, ramnews.ru

Раздел 3

Сведения о местоположении измененных (уточненных) границ объекта

1. Система координат -

2. Сведения о характерных точках границ объекта

Обозначение характерных точек границ	Существующие координаты, м		Измененные (уточненные) координаты, м		Метод определения координат характерной точки	Средняя квадратическая погрешность положения характерной точки (Mt), м	Описание обозначения точки на местности (при наличии)
	X	Y	X	Y			
1	2	3	4	5	6	7	8
-	-	-	-	-	-	-	

3. Сведения о характерных точках части (частей) границы объекта

Обозначение характерных точек границ	Существующие координаты, м		Измененные (уточненные) координаты, м		Метод определения координат характерной точки	Средняя квадратическая погрешность положения характерной точки (Mt), м	Описание обозначения точки на местности (при наличии)
	X	Y	X	Y			
1	2	3	4	5	6	7	8
-	-	-	-	-	-	-	

Страница 3136/3236, документ 573af594a40d0f29e616b139611b0587
подписан 01.09.2025, опубликован 01.09.2025 в сетевом
издании "РАММЕДИА", тел. +7 (496) 463-12-67, ramnews.ru

ГРАФИЧЕСКОЕ ОПИСАНИЕ
местоположения границ населенных пунктов, территориальных зон, особо охраняемых природных территорий, зон с особыми условиями использования территории

с. Синьково

(наименование объекта, местоположение границ которого описано (далее - объект))

Раздел 1

Сведения об объекте

№ п/п	Характеристики объекта	Описание характеристик
1	2	3
1.	Местоположение объекта	Московская область, Раменский муниципальный округ
2.	Площадь объекта +/- величина погрешности определения площади (Р +/- Дельта Р)	1337281 кв. м ± 405 кв. м
3.	Иные характеристики объекта	

Страница 3137/3236, документ 573af594a40d0f29e616b139611b0587 подписан 01.09.2025, опубликован 01.09.2025 в сетевом издании "РАММЕДИА", тел. +7 (496) 463-12-67, ramnews.ru

Раздел 2

Сведения о местоположении границ объекта

1. Система координат МСК-50, зона 2

2. Сведения о характерных точках границ объекта

Обозначение характерных точек границ	Координаты, м		Метод определения координат характерной точки	Средняя квадратическая погрешность положения характерной точки (Mt), м	Описание обозначения точки на местности (при наличии)
	X	Y			
1	2	3	4	5	6
1	443061.12	2225982.15	Картометрический	0,1	-
2	443042.01	2225999.18	Картометрический	0,1	-
3	443271.96	2226257.13	Картометрический	0,1	-
4	443291.07	2226240.09	Картометрический	0,1	-
1	443061.12	2225982.15	Картометрический	0,1	-
5	441034.69	2227268.72	Картометрический	0,1	-
6	441013.30	2227256.69	Картометрический	0,1	-
7	440928.64	2227214.36	Картометрический	0,1	-
8	440900.05	2227203.69	Картометрический	0,1	-
9	440803.14	2227154.80	Картометрический	0,1	-
10	440797.55	2227152.95	Картометрический	0,1	-
11	440788.28	2227146.64	Картометрический	0,1	-
12	440793.19	2227127.03	Картометрический	0,1	-
13	440797.42	2227103.64	Картометрический	0,1	-
14	440798.09	2227069.34	Картометрический	0,1	-
15	440793.64	2227044.61	Картометрический	0,1	-
16	440802.55	2227023.22	Картометрический	0,1	-
17	440815.92	2226988.91	Картометрический	0,1	-
18	440818.14	2226971.31	Картометрический	0,1	-
19	440820.81	2226938.56	Картометрический	0,1	-
20	440821.48	2226897.58	Картометрический	0,1	-
21	440826.38	2226855.47	Картометрический	0,1	-
22	440833.73	2226771.92	Картометрический	0,1	-
23	440832.84	2226726.92	Картометрический	0,1	-
24	440829.72	2226691.94	Картометрический	0,1	-
25	440819.47	2226666.77	Картометрический	0,1	-
26	440799.42	2226634.02	Картометрический	0,1	-
27	440779.38	2226612.41	Картометрический	0,1	-
28	440736.38	2226587.02	Картометрический	0,1	-
29	440696.72	2226570.08	Картометрический	0,1	-
30	440687.81	2226554.48	Картометрический	0,1	-
31	440687.64	2226545.58	Картометрический	0,1	-
32	440665.44	2226540.55	Картометрический	0,1	-
33	440642.31	2226536.06	Картометрический	0,1	-
34	440616.47	2226531.05	Картометрический	0,1	-

Страница 3138/3236, документ 573af594a40d0f29e616b139611b0587 подписан 01.09.2025, опубликован 01.09.2025 в сетевом издании "РАММЕДИА", тел. +7 (496) 463-12-67, ramnews.ru

Раздел 2

Сведения о местоположении границ объекта

Обозначение характерных точек границ	Координаты, м		Метод определения координат характерной точки	Средняя квадратическая погрешность положения характерной точки (Mt), м	Описание обозначения точки на местности (при наличии)
	X	Y			
1	2	3	4	5	6
35	440591.94	2226529.16	Картометрический	0,1	-
36	440588.90	2226529.21	Картометрический	0,1	-
37	440566.83	2226529.61	Картометрический	0,1	-
38	440521.45	2226523.48	Картометрический	0,1	-
39	440490.44	2226518.65	Картометрический	0,1	-
40	440487.98	2226431.43	Картометрический	0,1	-
41	440474.47	2226428.96	Картометрический	0,1	-
42	440474.71	2226387.50	Картометрический	0,1	-
43	440486.67	2226389.97	Картометрический	0,1	-
44	440484.62	2226317.34	Картометрический	0,1	-
45	440475.68	2226315.36	Картометрический	0,1	-
46	440481.17	2226280.06	Картометрический	0,1	-
47	440484.88	2226280.83	Картометрический	0,1	-
48	440509.61	2226212.12	Картометрический	0,1	-
49	440583.75	2226225.52	Картометрический	0,1	-
50	440593.03	2226167.31	Картометрический	0,1	-
51	440618.39	2226125.79	Картометрический	0,1	-
52	440641.17	2226117.33	Картометрический	0,1	-
53	440643.05	2226104.63	Картометрический	0,1	-
54	440690.82	2226076.15	Картометрический	0,1	-
55	440777.40	2226089.10	Картометрический	0,1	-
56	440853.99	2226098.32	Картометрический	0,1	-
57	440861.33	2226078.40	Картометрический	0,1	-
58	440910.68	2226066.49	Картометрический	0,1	-
59	440914.08	2226032.46	Картометрический	0,1	-
60	440951.20	2225955.92	Картометрический	0,1	-
61	440962.32	2225993.85	Картометрический	0,1	-
62	440979.84	2226051.02	Картометрический	0,1	-
63	440994.25	2226064.82	Картометрический	0,1	-
64	441055.89	2226082.93	Картометрический	0,1	-
65	441087.44	2226128.31	Картометрический	0,1	-
66	441129.38	2226149.16	Картометрический	0,1	-
67	441187.85	2226150.08	Картометрический	0,1	-
68	441226.96	2226160.12	Картометрический	0,1	-
69	441257.31	2226172.87	Картометрический	0,1	-
70	441327.45	2226207.59	Картометрический	0,1	-
71	441345.55	2226212.74	Картометрический	0,1	-
72	441370.25	2226218.79	Картометрический	0,1	-
73	441357.77	2226257.49	Картометрический	0,1	-
74	441380.74	2226271.32	Картометрический	0,1	-

Страница 3139/3236, документ 573af594a40d0f29e616b139611b0587 подписан 01.09.2025, опубликован 01.09.2025 в сетевом издании "РАММЕДИА", тел. +7 (496) 463-12-67, ramnews.ru

Раздел 2

Сведения о местоположении границ объекта

Обозначение характерных точек границ	Координаты, м		Метод определения координат характерной точки	Средняя квадратическая погрешность положения характерной точки (Mt), м	Описание обозначения точки на местности (при наличии)
	X	Y			
1	2	3	4	5	6
75	441401.28	2226266.71	Картометрический	0,1	-
76	441419.09	2226234.10	Картометрический	0,1	-
77	441454.22	2226243.40	Картометрический	0,1	-
78	441491.74	2226270.54	Картометрический	0,1	-
79	441508.31	2226309.97	Картометрический	0,1	-
80	441536.80	2226310.41	Картометрический	0,1	-
81	441555.17	2226321.49	Картометрический	0,1	-
82	441573.19	2226327.23	Картометрический	0,1	-
83	441621.39	2226340.41	Картометрический	0,1	-
84	441636.89	2226344.39	Картометрический	0,1	-
85	441695.27	2226353.55	Картометрический	0,1	-
86	441699.54	2226355.09	Картометрический	0,1	-
87	441704.24	2226354.11	Картометрический	0,1	-
88	441717.99	2226350.24	Картометрический	0,1	-
89	441724.80	2226341.07	Картометрический	0,1	-
90	441736.28	2226341.24	Картометрический	0,1	-
91	441738.40	2226313.63	Картометрический	0,1	-
92	441738.69	2226309.90	Картометрический	0,1	-
93	441738.68	2226304.26	Картометрический	0,1	-
94	441738.66	2226287.76	Картометрический	0,1	-
95	441728.39	2226267.67	Картометрический	0,1	-
96	441754.44	2226275.43	Картометрический	0,1	-
97	441795.14	2226317.49	Картометрический	0,1	-
98	441798.11	2226320.56	Картометрический	0,1	-
99	441855.94	2226380.27	Картометрический	0,1	-
100	441881.36	2226403.91	Картометрический	0,1	-
101	441904.10	2226416.40	Картометрический	0,1	-
102	441933.54	2226431.12	Картометрический	0,1	-
103	441941.56	2226452.08	Картометрический	0,1	-
104	441948.70	2226485.09	Картометрический	0,1	-
105	441971.44	2226529.25	Картометрический	0,1	-
106	442007.12	2226571.18	Картометрический	0,1	-
107	442058.06	2226617.82	Картометрический	0,1	-
108	442097.42	2226654.39	Картометрический	0,1	-
109	442113.27	2226677.77	Картометрический	0,1	-
110	442119.83	2226731.57	Картометрический	0,1	-
111	442156.31	2226792.85	Картометрический	0,1	-
112	442184.27	2226822.15	Картометрический	0,1	-
113	442213.54	2226856.97	Картометрический	0,1	-
114	442236.08	2226886.65	Картометрический	0,1	-

Страница 3140/3236, документ 573af594a40d0f29e616b139611b0587 подписан 01.09.2025, опубликован 01.09.2025 в сетевом издании "РАММЕДИА", тел. +7 (496) 463-12-67, ramnews.ru

Раздел 2

Сведения о местоположении границ объекта

Обозначение характерных точек границ	Координаты, м		Метод определения координат характерной точки	Средняя квадратическая погрешность положения характерной точки (Mt), м	Описание обозначения точки на местности (при наличии)
	X	Y			
1	2	3	4	5	6
115	442249.39	2226906.47	Картометрический	0,1	-
116	442258.68	2226929.81	Картометрический	0,1	-
117	442270.71	2226968.77	Картометрический	0,1	-
118	442197.19	2226987.02	Картометрический	0,1	-
119	442180.19	2226967.18	Картометрический	0,1	-
120	442170.29	2226949.01	Картометрический	0,1	-
121	442165.71	2226938.90	Картометрический	0,1	-
122	442168.45	2226936.99	Картометрический	0,1	-
123	442149.68	2226910.82	Картометрический	0,1	-
124	442142.79	2226902.14	Картометрический	0,1	-
125	442139.88	2226898.45	Картометрический	0,1	-
126	442137.93	2226895.58	Картометрический	0,1	-
127	442135.01	2226890.78	Картометрический	0,1	-
128	442132.43	2226885.95	Картометрический	0,1	-
129	442130.66	2226886.88	Картометрический	0,1	-
130	442130.96	2226887.44	Картометрический	0,1	-
131	442128.54	2226889.10	Картометрический	0,1	-
132	442115.85	2226874.96	Картометрический	0,1	-
133	442100.50	2226855.21	Картометрический	0,1	-
134	442091.38	2226847.25	Картометрический	0,1	-
135	442075.80	2226831.33	Картометрический	0,1	-
136	442017.92	2226880.27	Картометрический	0,1	-
137	442014.49	2226876.17	Картометрический	0,1	-
138	441990.12	2226895.64	Картометрический	0,1	-
139	441973.12	2226875.09	Картометрический	0,1	-
140	441965.62	2226881.44	Картометрический	0,1	-
141	441964.81	2226880.37	Картометрический	0,1	-
142	441924.60	2226909.99	Картометрический	0,1	-
143	441908.67	2226920.19	Картометрический	0,1	-
144	441816.81	2227015.68	Картометрический	0,1	-
145	441794.18	2227040.29	Картометрический	0,1	-
146	441757.20	2227031.48	Картометрический	0,1	-
147	441701.78	2227019.86	Картометрический	0,1	-
148	441699.82	2227019.77	Картометрический	0,1	-
149	441655.25	2227017.81	Картометрический	0,1	-
150	441616.59	2227027.73	Картометрический	0,1	-
151	441583.82	2227052.82	Картометрический	0,1	-
152	441578.61	2227056.81	Картометрический	0,1	-
153	441544.41	2227082.47	Картометрический	0,1	-
154	441529.69	2227096.83	Картометрический	0,1	-

Страница 3141/3236, документ 573af594a40d0f29e616b139611b0587 подписан 01.09.2025, опубликован 01.09.2025 в сетевом издании "РАММЕДИА", тел. +7 (496) 463-12-67, ramnews.ru

Раздел 2

Сведения о местоположении границ объекта

Обозначение характерных точек границ	Координаты, м		Метод определения координат характерной точки	Средняя квадратическая погрешность положения характерной точки (Mt), м	Описание обозначения точки на местности (при наличии)
	X	Y			
1	2	3	4	5	6
155	441513.61	2227097.52	Картометрический	0,1	-
156	441489.67	2227096.83	Картометрический	0,1	-
157	441476.53	2227098.31	Картометрический	0,1	-
158	441404.48	2227106.42	Картометрический	0,1	-
159	441369.25	2227111.91	Картометрический	0,1	-
160	441340.52	2227124.22	Картометрический	0,1	-
161	441325.80	2227136.19	Картометрический	0,1	-
162	441325.53	2227136.58	Картометрический	0,1	-
163	441314.52	2227152.61	Картометрический	0,1	-
164	441302.19	2227177.92	Картометрический	0,1	-
165	441274.14	2227196.41	Картометрический	0,1	-
166	441270.30	2227199.47	Картометрический	0,1	-
167	441207.08	2227239.84	Картометрический	0,1	-
168	441170.81	2227262.77	Картометрический	0,1	-
169	441135.56	2227284.33	Картометрический	0,1	-
170	441109.56	2227298.70	Картометрический	0,1	-
171	441106.83	2227300.06	Картометрический	0,1	-
5	441034.69	2227268.72	Картометрический	0,1	-
172	440356.78	2226140.75	Картометрический	0,1	-
173	440342.34	2226135.93	Картометрический	0,1	-
174	440337.17	2226134.20	Картометрический	0,1	-
175	440317.89	2226128.00	Картометрический	0,1	-
176	440308.76	2226123.90	Картометрический	0,1	-
177	440301.88	2226120.81	Картометрический	0,1	-
178	440273.92	2226120.21	Картометрический	0,1	-
179	440271.81	2226120.16	Картометрический	0,1	-
180	440240.75	2226121.78	Картометрический	0,1	-
181	440238.30	2226121.78	Картометрический	0,1	-
182	440218.20	2226121.78	Картометрический	0,1	-
183	440199.25	2226120.48	Картометрический	0,1	-
184	440191.08	2226114.92	Картометрический	0,1	-
185	440183.20	2226097.70	Картометрический	0,1	-
186	440184.81	2226083.49	Картометрический	0,1	-
187	440186.84	2226065.65	Картометрический	0,1	-
188	440190.62	2226032.39	Картометрический	0,1	-
189	440194.28	2226000.17	Картометрический	0,1	-
190	440197.05	2225975.80	Картометрический	0,1	-
191	440197.52	2225971.67	Картометрический	0,1	-
192	440239.86	2225963.93	Картометрический	0,1	-
193	440261.91	2225959.90	Картометрический	0,1	-

Страница 3142/3236, документ 573af594a40d0f29e616b139611b0587 подписан 01.09.2025, опубликован 01.09.2025 в сетевом издании "РАММЕДИА", тел. +7 (496) 463-12-67, ramnews.ru

Раздел 2

Сведения о местоположении границ объекта

Обозначение характерных точек границ	Координаты, м		Метод определения координат характерной точки	Средняя квадратическая погрешность положения характерной точки (Mt), м	Описание обозначения точки на местности (при наличии)
	X	Y			
1	2	3	4	5	6
194	440285.39	2225955.61	Картометрический	0,1	-
195	440289.06	2225954.94	Картометрический	0,1	-
196	440294.31	2225959.97	Картометрический	0,1	-
197	440298.34	2226022.69	Картометрический	0,1	-
198	440269.70	2226058.38	Картометрический	0,1	-
199	440271.24	2226060.64	Картометрический	0,1	-
200	440300.16	2226103.14	Картометрический	0,1	-
201	440303.19	2226107.78	Картометрический	0,1	-
202	440324.77	2226038.20	Картометрический	0,1	-
203	440355.22	2225982.95	Картометрический	0,1	-
204	440364.09	2225962.19	Картометрический	0,1	-
205	440383.71	2225945.60	Картометрический	0,1	-
206	440416.33	2225918.02	Картометрический	0,1	-
207	440428.39	2225933.16	Картометрический	0,1	-
208	440433.99	2225924.94	Картометрический	0,1	-
209	440448.89	2225903.07	Картометрический	0,1	-
210	440460.61	2225885.88	Картометрический	0,1	-
211	440463.55	2225881.56	Картометрический	0,1	-
212	440486.58	2225897.22	Картометрический	0,1	-
213	440484.72	2225908.30	Картометрический	0,1	-
214	440477.23	2225919.54	Картометрический	0,1	-
215	440463.32	2225940.48	Картометрический	0,1	-
216	440451.62	2225959.91	Картометрический	0,1	-
217	440448.44	2225962.74	Картометрический	0,1	-
218	440479.56	2226004.91	Картометрический	0,1	-
219	440490.69	2226039.16	Картометрический	0,1	-
220	440507.22	2226024.37	Картометрический	0,1	-
221	440512.76	2226019.78	Картометрический	0,1	-
222	440523.13	2226010.65	Картометрический	0,1	-
223	440537.21	2225998.14	Картометрический	0,1	-
224	440563.87	2225976.50	Картометрический	0,1	-
225	440577.68	2225994.26	Картометрический	0,1	-
226	440543.54	2226051.19	Картометрический	0,1	-
227	440539.10	2226071.81	Картометрический	0,1	-
228	440508.76	2226106.42	Картометрический	0,1	-
229	440474.02	2226132.56	Картометрический	0,1	-
230	440455.94	2226131.47	Картометрический	0,1	-
231	440413.52	2226148.06	Картометрический	0,1	-
232	440398.57	2226149.74	Картометрический	0,1	-
233	440385.58	2226151.20	Картометрический	0,1	-

Страница 3143/3236, документ 573af594a40d0f29e616b139611b0587 подписан 01.09.2025, опубликован 01.09.2025 в сетевом издании "РАММЕДИА", тел. +7 (496) 463-12-67, ramnews.ru

Раздел 2

Сведения о местоположении границ объекта

Обозначение характерных точек границ	Координаты, м		Метод определения координат характерной точки	Средняя квадратическая погрешность положения характерной точки (Mt), м	Описание обозначения точки на местности (при наличии)
	X	Y			
1	2	3	4	5	6
172	440356.78	2226140.75	Картометрический	0,1	-
234	439440.76	2226458.04	Картометрический	0,1	-
235	439259.42	2226446.95	Картометрический	0,1	-
236	439263.87	2226408.03	Картометрический	0,1	-
237	439245.69	2226403.36	Картометрический	0,1	-
238	439252.35	2226368.42	Картометрический	0,1	-
239	439260.30	2226332.36	Картометрический	0,1	-
240	439260.30	2226332.35	Картометрический	0,1	-
241	439193.67	2226328.21	Картометрический	0,1	-
242	439168.06	2226326.10	Картометрический	0,1	-
243	439179.73	2226311.66	Картометрический	0,1	-
244	439174.62	2226311.07	Картометрический	0,1	-
245	439176.78	2226291.19	Картометрический	0,1	-
246	439214.66	2226267.32	Картометрический	0,1	-
247	439215.64	2226258.60	Картометрический	0,1	-
248	439268.50	2226236.94	Картометрический	0,1	-
249	439268.03	2226241.14	Картометрический	0,1	-
250	439273.21	2226240.77	Картометрический	0,1	-
251	439274.52	2226231.00	Картометрический	0,1	-
252	439322.85	2226236.50	Картометрический	0,1	-
253	439328.13	2226236.64	Картометрический	0,1	-
254	439347.26	2226235.18	Картометрический	0,1	-
255	439350.65	2226225.08	Картометрический	0,1	-
256	439423.27	2226233.25	Картометрический	0,1	-
257	439433.13	2226234.34	Картометрический	0,1	-
258	439432.29	2226246.10	Картометрический	0,1	-
259	439431.16	2226261.86	Картометрический	0,1	-
260	439429.22	2226289.08	Картометрический	0,1	-
261	439427.54	2226312.64	Картометрический	0,1	-
262	439426.03	2226333.82	Картометрический	0,1	-
263	439425.90	2226335.64	Картометрический	0,1	-
264	439425.02	2226347.89	Картометрический	0,1	-
265	439462.34	2226354.56	Картометрический	0,1	-
266	439473.84	2226355.95	Картометрический	0,1	-
267	439476.58	2226374.73	Картометрический	0,1	-
268	439476.22	2226377.72	Картометрический	0,1	-
269	439460.16	2226467.88	Картометрический	0,1	-
270	439453.65	2226504.35	Картометрический	0,1	-
234	439440.76	2226458.04	Картометрический	0,1	-
271	439860.74	2225853.80	Картометрический	0,1	-

Страница 3144/3236, документ 573af594a40d0f29e616b139611b0587 подписан 01.09.2025, опубликован 01.09.2025 в сетевом издании "РАММЕДИА", тел. +7 (496) 463-12-67, ramnews.ru

Раздел 2

Сведения о местоположении границ объекта

Обозначение характерных точек границ	Координаты, м		Метод определения координат характерной точки	Средняя квадратическая погрешность положения характерной точки (Mt), м	Описание обозначения точки на местности (при наличии)
	X	Y			
1	2	3	4	5	6
272	439852.01	2225877.31	Картометрический	0,1	-
273	439843.20	2225901.02	Картометрический	0,1	-
274	439836.73	2225918.45	Картометрический	0,1	-
275	439832.83	2225921.95	Картометрический	0,1	-
276	439827.16	2225921.89	Картометрический	0,1	-
277	439805.50	2225914.17	Картометрический	0,1	-
278	439801.80	2225910.37	Картометрический	0,1	-
279	439809.54	2225889.11	Картометрический	0,1	-
280	439818.09	2225865.61	Картометрический	0,1	-
281	439826.63	2225842.12	Картометрический	0,1	-
271	439860.74	2225853.80	Картометрический	0,1	-

3. Сведения о характерных точках части (частей) границы объекта

Обозначение характерных точек границ	Координаты, м		Метод определения координат характерной точки	Средняя квадратическая погрешность положения характерной точки (Mt), м	Описание обозначения точки на местности (при наличии)
	X	Y			
1	2	3	4	5	6
-	-	-	-	-	-

Страница 3145/3236, документ 573af594a40d0f29e616b139611b0587 подписан 01.09.2025, опубликован 01.09.2025 в сетевом издании "РАММЕДИА", тел. +7 (496) 463-12-67, ramnews.ru

Раздел 3

Сведения о местоположении измененных (уточненных) границ объекта

1. Система координат -

2. Сведения о характерных точках границ объекта

Обозначение характерных точек границ	Существующие координаты, м		Измененные (уточненные) координаты, м		Метод определения координат характерной точки	Средняя квадратическая погрешность положения характерной точки (Mt), м	Описание обозначения точки на местности (при наличии)
	X	Y	X	Y			
1	2	3	4	5	6	7	8
-	-	-	-	-	-	-	

3. Сведения о характерных точках части (частей) границы объекта

Обозначение характерных точек границ	Существующие координаты, м		Измененные (уточненные) координаты, м		Метод определения координат характерной точки	Средняя квадратическая погрешность положения характерной точки (Mt), м	Описание обозначения точки на местности (при наличии)
	X	Y	X	Y			
1	2	3	4	5	6	7	8
-	-	-	-	-	-	-	

Страница 3146/3236, документ 573af594a40d0f29e616b139611b0587
подписан 01.09.2025, опубликован 01.09.2025 в сетевом
издании "РАММЕДИА", тел. +7 (496) 463-12-67, ramnews.ru

ГРАФИЧЕСКОЕ ОПИСАНИЕ
местоположения границ населенных пунктов, территориальных зон, особо охраняемых природных территорий, зон с особыми условиями использования территории

с. Слободка

(наименование объекта, местоположение границ которого описано (далее - объект))

Раздел 1

Сведения об объекте

№ п/п	Характеристики объекта	Описание характеристик
1	2	3
1.	Местоположение объекта	Московская область, Раменский муниципальный округ
2.	Площадь объекта +/- величина погрешности определения площади (Р +/- Дельта Р)	41310 кв. м ± 71 кв. м
3.	Иные характеристики объекта	

Страница 3147/3236, документ 573af594a40d0f29e616b139611b0587 подписан 01.09.2025, опубликован 01.09.2025 в сетевом издании "РАММЕДИА", тел. +7 (496) 463-12-67, ramnews.ru

Раздел 2

Сведения о местоположении границ объекта

1. Система координат МСК-50, зона 2

2. Сведения о характерных точках границ объекта

Обозначение характерных точек границ	Координаты, м		Метод определения координат характерной точки	Средняя квадратическая погрешность положения характерной точки (Mt), м	Описание обозначения точки на местности (при наличии)
	X	Y			
1	2	3	4	5	6
1	414108.22	2238314.58	Картометрический	0,1	-
2	414090.67	2238290.72	Картометрический	0,1	-
3	414093.38	2238289.20	Картометрический	0,1	-
4	414100.12	2238285.74	Картометрический	0,1	-
5	414130.81	2238269.99	Картометрический	0,1	-
6	414157.75	2238254.98	Картометрический	0,1	-
7	414151.33	2238240.46	Картометрический	0,1	-
8	414138.97	2238192.60	Картометрический	0,1	-
9	414127.24	2238171.24	Картометрический	0,1	-
10	414112.68	2238144.79	Картометрический	0,1	-
11	414106.75	2238130.80	Картометрический	0,1	-
12	414024.08	2238183.37	Картометрический	0,1	-
13	413998.59	2238198.24	Картометрический	0,1	-
14	414023.10	2238213.62	Картометрический	0,1	-
15	414027.73	2238218.64	Картометрический	0,1	-
16	414033.42	2238231.18	Картометрический	0,1	-
17	414034.69	2238236.90	Картометрический	0,1	-
18	414033.89	2238247.41	Картометрический	0,1	-
19	414033.80	2238270.02	Картометрический	0,1	-
20	414036.25	2238280.84	Картометрический	0,1	-
21	414032.15	2238296.54	Картометрический	0,1	-
22	414032.55	2238302.79	Картометрический	0,1	-
23	414036.47	2238309.91	Картометрический	0,1	-
24	414047.82	2238326.12	Картометрический	0,1	-
25	414053.96	2238330.70	Картометрический	0,1	-
26	414072.08	2238340.17	Картометрический	0,1	-
27	414075.84	2238344.31	Картометрический	0,1	-
28	414077.81	2238349.62	Картометрический	0,1	-
29	414078.21	2238356.49	Картометрический	0,1	-
30	414076.62	2238361.92	Картометрический	0,1	-
31	414072.20	2238368.05	Картометрический	0,1	-
32	414063.34	2238376.77	Картометрический	0,1	-
33	414061.35	2238380.11	Картометрический	0,1	-
34	414060.79	2238382.75	Картометрический	0,1	-
35	414062.52	2238386.65	Картометрический	0,1	-

Страница 3148/3236, документ 573af594a40d0f29e616b139611b0587 подписан 01.09.2025, опубликован 01.09.2025 в сетевом издании "РАММЕДИА", тел. +7 (496) 463-12-67, ramnews.ru

Раздел 2

Сведения о местоположении границ объекта

Обозначение характерных точек границ	Координаты, м		Метод определения координат характерной точки	Средняя квадратическая погрешность положения характерной точки (Mt), м	Описание обозначения точки на местности (при наличии)
	X	Y			
1	2	3	4	5	6
36	414071.53	2238393.71	Картометрический	0,1	-
37	414077.02	2238400.76	Картометрический	0,1	-
38	414086.58	2238417.74	Картометрический	0,1	-
39	414091.22	2238429.19	Картометрический	0,1	-
40	414090.84	2238437.91	Картометрический	0,1	-
41	414089.00	2238444.92	Картометрический	0,1	-
42	414085.12	2238447.66	Картометрический	0,1	-
43	414085.54	2238448.98	Картометрический	0,1	-
44	414086.40	2238453.32	Картометрический	0,1	-
45	414086.99	2238460.32	Картометрический	0,1	-
46	414087.97	2238466.33	Картометрический	0,1	-
47	414090.72	2238472.15	Картометрический	0,1	-
48	414091.06	2238472.89	Картометрический	0,1	-
49	414092.58	2238476.47	Картометрический	0,1	-
50	414093.19	2238478.10	Картометрический	0,1	-
51	414093.48	2238479.04	Картометрический	0,1	-
52	414093.60	2238479.13	Картометрический	0,1	-
53	414096.01	2238480.22	Картометрический	0,1	-
54	414102.03	2238482.49	Картометрический	0,1	-
55	414104.93	2238483.87	Картометрический	0,1	-
56	414113.65	2238488.89	Картометрический	0,1	-
57	414115.20	2238489.89	Картометрический	0,1	-
58	414121.07	2238494.03	Картометрический	0,1	-
59	414127.06	2238500.72	Картометрический	0,1	-
60	414130.10	2238506.24	Картометрический	0,1	-
61	414130.81	2238507.65	Картометрический	0,1	-
62	414133.97	2238514.66	Картометрический	0,1	-
63	414138.41	2238520.46	Картометрический	0,1	-
64	414144.88	2238528.35	Картометрический	0,1	-
65	414152.43	2238536.80	Картометрический	0,1	-
66	414153.08	2238537.56	Картометрический	0,1	-
67	414159.28	2238545.22	Картометрический	0,1	-
68	414166.07	2238551.53	Картометрический	0,1	-
69	414167.80	2238553.35	Картометрический	0,1	-
70	414172.79	2238559.30	Картометрический	0,1	-
71	414204.22	2238544.62	Картометрический	0,1	-
72	414198.65	2238533.65	Картометрический	0,1	-
73	414233.53	2238516.11	Картометрический	0,1	-
74	414239.21	2238528.46	Картометрический	0,1	-
75	414251.95	2238522.45	Картометрический	0,1	-

Страница 3149/3236, документ 573af594a40d0f29e616b139611b0587 подписан 01.09.2025, опубликован 01.09.2025 в сетевом издании "РАММЕДИА", тел. +7 (496) 463-12-67, ramnews.ru

Раздел 2

Сведения о местоположении границ объекта

Обозначение характерных точек границ	Координаты, м		Метод определения координат характерной точки	Средняя квадратическая погрешность положения характерной точки (Mt), м	Описание обозначения точки на местности (при наличии)
	X	Y			
1	2	3	4	5	6
76	414244.06	2238506.42	Картометрический	0,1	-
77	414235.78	2238490.54	Картометрический	0,1	-
78	414227.98	2238474.47	Картометрический	0,1	-
79	414225.11	2238469.06	Картометрический	0,1	-
80	414222.73	2238464.54	Картометрический	0,1	-
81	414217.75	2238454.40	Картометрический	0,1	-
82	414210.33	2238439.30	Картометрический	0,1	-
83	414194.84	2238410.07	Картометрический	0,1	-
84	414223.99	2238395.82	Картометрический	0,1	-
85	414220.09	2238388.83	Картометрический	0,1	-
86	414207.25	2238394.90	Картометрический	0,1	-
87	414193.83	2238366.76	Картометрический	0,1	-
88	414182.29	2238371.71	Картометрический	0,1	-
89	414166.50	2238338.07	Картометрический	0,1	-
90	414127.58	2238358.96	Картометрический	0,1	-
91	414128.15	2238352.41	Картометрический	0,1	-
92	414118.29	2238334.99	Картометрический	0,1	-
93	414117.19	2238335.46	Картометрический	0,1	-
94	414110.30	2238319.41	Картометрический	0,1	-
1	414108.22	2238314.58	Картометрический	0,1	-

3. Сведения о характерных точках части (частей) границы объекта

Обозначение характерных точек границ	Координаты, м		Метод определения координат характерной точки	Средняя квадратическая погрешность положения характерной точки (Mt), м	Описание обозначения точки на местности (при наличии)
	X	Y			
1	2	3	4	5	6
-	-	-	-	-	-

Страница 3150/3236, документ 573af594a40d0f29e616b139611b0587 подписан 01.09.2025, опубликован 01.09.2025 в сетевом издании "РАММЕДИА", тел. +7 (496) 463-12-67, ramnews.ru

Раздел 3

Сведения о местоположении измененных (уточненных) границ объекта

1. Система координат -

2. Сведения о характерных точках границ объекта

Обозначение характерных точек границ	Существующие координаты, м		Измененные (уточненные) координаты, м		Метод определения координат характерной точки	Средняя квадратическая погрешность положения характерной точки (Mt), м	Описание обозначения точки на местности (при наличии)
	X	Y	X	Y			
1	2	3	4	5	6	7	8
-	-	-	-	-	-	-	

3. Сведения о характерных точках части (частей) границы объекта

Обозначение характерных точек границ	Существующие координаты, м		Измененные (уточненные) координаты, м		Метод определения координат характерной точки	Средняя квадратическая погрешность положения характерной точки (Mt), м	Описание обозначения точки на местности (при наличии)
	X	Y	X	Y			
1	2	3	4	5	6	7	8
-	-	-	-	-	-	-	

Страница 3151/3236, документ 573af594a40d0f29e616b139611b0587
подписан 01.09.2025, опубликован 01.09.2025 в сетевом
издании "РАММЕДИА", тел. +7 (496) 463-12-67, ramnews.ru

ГРАФИЧЕСКОЕ ОПИСАНИЕ
местоположения границ населенных пунктов, территориальных зон, особо охраняемых природных территорий, зон с особыми условиями использования территории

с. Софьино

(наименование объекта, местоположение границ которого описано (далее - объект))

Раздел 1

Сведения об объекте

№ п/п	Характеристики объекта	Описание характеристик
1	2	3
1.	Местоположение объекта	Московская область, Раменский муниципальный округ
2.	Площадь объекта +/- величина погрешности определения площади (Р +/- Дельта Р)	3190863 кв. м ± 625 кв. м
3.	Иные характеристики объекта	

Страница 3152/3236, документ 573af594a40d0f29e616b139611b0587 подписан 01.09.2025, опубликован 01.09.2025 в сетевом издании "РАММЕДИА", тел. +7 (496) 463-12-67, ramnews.ru

Раздел 2

Сведения о местоположении границ объекта

1. Система координат МСК-50, зона 2

2. Сведения о характерных точках границ объекта

Обозначение характерных точек границ	Координаты, м		Метод определения координат характерной точки	Средняя квадратическая погрешность положения характерной точки (Mt), м	Описание обозначения точки на местности (при наличии)
	X	Y			
1	2	3	4	5	6
1	439493.84	2230755.29	Картометрический	0,1	-
2	439504.90	2230774.08	Картометрический	0,1	-
3	439500.56	2230777.46	Картометрический	0,1	-
4	439518.62	2230808.17	Картометрический	0,1	-
5	439525.11	2230819.26	Картометрический	0,1	-
6	439521.42	2230821.42	Картометрический	0,1	-
7	439526.79	2230830.61	Картометрический	0,1	-
8	439530.50	2230828.44	Картометрический	0,1	-
9	439535.63	2230837.01	Картометрический	0,1	-
10	439459.20	2230897.60	Картометрический	0,1	-
11	439452.67	2230902.78	Картометрический	0,1	-
12	439388.49	2230818.36	Картометрический	0,1	-
13	439382.93	2230811.14	Картометрический	0,1	-
14	439374.57	2230800.20	Картометрический	0,1	-
15	439323.59	2230733.45	Картометрический	0,1	-
16	439296.98	2230729.26	Картометрический	0,1	-
17	439272.23	2230742.69	Картометрический	0,1	-
18	439240.03	2230761.69	Картометрический	0,1	-
19	439217.89	2230774.75	Картометрический	0,1	-
20	439174.71	2230801.50	Картометрический	0,1	-
21	439169.13	2230804.95	Картометрический	0,1	-
22	439159.41	2230811.46	Картометрический	0,1	-
23	439118.19	2230839.04	Картометрический	0,1	-
24	439103.63	2230848.78	Картометрический	0,1	-
25	439107.90	2230851.18	Картометрический	0,1	-
26	439105.92	2230854.14	Картометрический	0,1	-
27	439091.85	2230866.93	Картометрический	0,1	-
28	439101.76	2230879.71	Картометрический	0,1	-
29	439135.41	2230920.84	Картометрический	0,1	-
30	439139.42	2230917.32	Картометрический	0,1	-
31	439154.98	2230938.07	Картометрический	0,1	-
32	439146.35	2230945.21	Картометрический	0,1	-
33	439144.23	2230942.82	Картометрический	0,1	-
34	439139.78	2230946.66	Картометрический	0,1	-
35	439135.01	2230940.88	Картометрический	0,1	-

Страница 3153/3236, документ 573af594a40d0f29e616b139611b0587 подписан 01.09.2025, опубликован 01.09.2025 в сетевом издании "РАММЕДИА", тел. +7 (496) 463-12-67, ramnews.ru

Раздел 2

Сведения о местоположении границ объекта

Обозначение характерных точек границ	Координаты, м		Метод определения координат характерной точки	Средняя квадратическая погрешность положения характерной точки (Mt), м	Описание обозначения точки на местности (при наличии)
	X	Y			
1	2	3	4	5	6
36	439090.82	2230972.18	Картометрический	0,1	-
37	439045.39	2230914.54	Картометрический	0,1	-
38	439030.09	2230915.27	Картометрический	0,1	-
39	438996.41	2230949.34	Картометрический	0,1	-
40	438975.45	2230924.25	Картометрический	0,1	-
41	438972.98	2230956.80	Картометрический	0,1	-
42	438963.87	2230944.51	Картометрический	0,1	-
43	438959.80	2230939.02	Картометрический	0,1	-
44	438951.98	2230928.47	Картометрический	0,1	-
45	438934.50	2230904.88	Картометрический	0,1	-
46	438920.38	2230877.52	Картометрический	0,1	-
47	438910.67	2230858.72	Картометрический	0,1	-
48	438907.37	2230849.72	Картометрический	0,1	-
49	438899.81	2230829.14	Картометрический	0,1	-
50	438900.11	2230811.34	Картометрический	0,1	-
51	438899.27	2230803.18	Картометрический	0,1	-
52	438916.88	2230795.92	Картометрический	0,1	-
53	438933.82	2230779.77	Картометрический	0,1	-
54	438955.53	2230746.95	Картометрический	0,1	-
55	438958.42	2230742.82	Картометрический	0,1	-
56	438949.27	2230738.02	Картометрический	0,1	-
57	438962.35	2230713.56	Картометрический	0,1	-
58	438970.40	2230717.63	Картометрический	0,1	-
59	438977.47	2230694.56	Картометрический	0,1	-
60	438968.21	2230675.26	Картометрический	0,1	-
61	438931.17	2230691.92	Картометрический	0,1	-
62	438916.37	2230703.32	Картометрический	0,1	-
63	438882.47	2230715.23	Картометрический	0,1	-
64	438847.83	2230716.54	Картометрический	0,1	-
65	438832.23	2230722.09	Картометрический	0,1	-
66	438818.99	2230712.58	Картометрический	0,1	-
67	438817.13	2230695.90	Картометрический	0,1	-
68	438818.84	2230681.46	Картометрический	0,1	-
69	438819.78	2230673.42	Картометрический	0,1	-
70	438818.51	2230667.88	Картометрический	0,1	-
71	438813.96	2230648.27	Картометрический	0,1	-
72	438810.52	2230626.84	Картометрический	0,1	-
73	438804.71	2230613.08	Картометрический	0,1	-
74	438786.97	2230594.03	Картометрический	0,1	-
75	438784.87	2230588.48	Картометрический	0,1	-

Страница 3154/3236, документ 573af594a40d0f29e616b139611b0587 подписан 01.09.2025, опубликован 01.09.2025 в сетевом издании "РАММЕДИА", тел. +7 (496) 463-12-67, ramnews.ru

Раздел 2

Сведения о местоположении границ объекта

Обозначение характерных точек границ	Координаты, м		Метод определения координат характерной точки	Средняя квадратическая погрешность положения характерной точки (Mt), м	Описание обозначения точки на местности (при наличии)
	X	Y			
1	2	3	4	5	6
76	438784.86	2230576.57	Картометрический	0,1	-
77	438785.11	2230569.30	Картометрический	0,1	-
78	438785.40	2230560.44	Картометрический	0,1	-
79	438784.55	2230558.74	Картометрический	0,1	-
80	438788.78	2230551.45	Картометрический	0,1	-
81	438823.77	2230500.92	Картометрический	0,1	-
82	438806.42	2230474.39	Картометрический	0,1	-
83	438771.46	2230402.97	Картометрический	0,1	-
84	438777.28	2230451.94	Картометрический	0,1	-
85	438800.12	2230479.94	Картометрический	0,1	-
86	438770.53	2230521.36	Картометрический	0,1	-
87	438768.24	2230523.56	Картометрический	0,1	-
88	438757.98	2230533.42	Картометрический	0,1	-
89	438749.94	2230558.27	Картометрический	0,1	-
90	438748.83	2230563.59	Картометрический	0,1	-
91	438746.06	2230561.22	Картометрический	0,1	-
92	438743.92	2230587.13	Картометрический	0,1	-
93	438739.66	2230599.44	Картометрический	0,1	-
94	438733.63	2230658.92	Картометрический	0,1	-
95	438727.84	2230685.78	Картометрический	0,1	-
96	438720.83	2230716.66	Картометрический	0,1	-
97	438710.14	2230732.95	Картометрический	0,1	-
98	438709.78	2230740.75	Картометрический	0,1	-
99	438708.93	2230749.99	Картометрический	0,1	-
100	438695.00	2230761.81	Картометрический	0,1	-
101	438672.51	2230771.07	Картометрический	0,1	-
102	438664.61	2230774.25	Картометрический	0,1	-
103	438661.89	2230769.42	Картометрический	0,1	-
104	438633.96	2230783.32	Картометрический	0,1	-
105	438618.39	2230786.98	Картометрический	0,1	-
106	438550.98	2230788.63	Картометрический	0,1	-
107	438536.78	2230801.11	Картометрический	0,1	-
108	438487.28	2230830.88	Картометрический	0,1	-
109	438420.45	2230732.17	Картометрический	0,1	-
110	438385.17	2230670.78	Картометрический	0,1	-
111	438368.46	2230637.16	Картометрический	0,1	-
112	438373.50	2230635.33	Картометрический	0,1	-
113	438376.16	2230620.99	Картометрический	0,1	-
114	438353.86	2230608.26	Картометрический	0,1	-
115	438330.80	2230597.64	Картометрический	0,1	-

Страница 3155/3236, документ 573af594a40d0f29e616b139611b0587 подписан 01.09.2025, опубликован 01.09.2025 в сетевом издании "РАММЕДИА", тел. +7 (496) 463-12-67, ramnews.ru

Раздел 2

Сведения о местоположении границ объекта

Обозначение характерных точек границ	Координаты, м		Метод определения координат характерной точки	Средняя квадратическая погрешность положения характерной точки (Mt), м	Описание обозначения точки на местности (при наличии)
	X	Y			
1	2	3	4	5	6
116	438320.71	2230589.96	Картометрический	0,1	-
117	438308.24	2230588.90	Картометрический	0,1	-
118	438289.93	2230606.94	Картометрический	0,1	-
119	438261.55	2230630.02	Картометрический	0,1	-
120	438249.12	2230631.51	Картометрический	0,1	-
121	438232.97	2230606.06	Картометрический	0,1	-
122	438233.16	2230586.50	Картометрический	0,1	-
123	438228.38	2230574.30	Картометрический	0,1	-
124	438208.76	2230560.77	Картометрический	0,1	-
125	438202.51	2230558.01	Картометрический	0,1	-
126	438195.92	2230547.62	Картометрический	0,1	-
127	438185.55	2230531.27	Картометрический	0,1	-
128	438407.82	2230271.22	Картометрический	0,1	-
129	438633.27	2230007.46	Картометрический	0,1	-
130	438802.46	2229809.51	Картометрический	0,1	-
131	438876.78	2229722.54	Картометрический	0,1	-
132	438866.30	2229708.38	Картометрический	0,1	-
133	438964.56	2229619.86	Картометрический	0,1	-
134	438964.63	2229619.94	Картометрический	0,1	-
135	438978.82	2229636.94	Картометрический	0,1	-
136	438984.20	2229643.39	Картометрический	0,1	-
137	439045.89	2229722.08	Картометрический	0,1	-
138	439106.09	2229802.42	Картометрический	0,1	-
139	439159.70	2229882.52	Картометрический	0,1	-
140	439186.68	2229919.99	Картометрический	0,1	-
141	439217.55	2229962.86	Картометрический	0,1	-
142	439237.34	2229990.36	Картометрический	0,1	-
143	439256.73	2230017.28	Картометрический	0,1	-
144	439262.08	2230014.17	Картометрический	0,1	-
145	439267.23	2230011.17	Картометрический	0,1	-
146	439270.05	2230012.12	Картометрический	0,1	-
147	439287.30	2230002.01	Картометрический	0,1	-
148	439287.35	2230001.97	Картометрический	0,1	-
149	439302.79	2230028.00	Картометрический	0,1	-
150	439308.02	2230036.81	Картометрический	0,1	-
151	439327.53	2230069.73	Картометрический	0,1	-
152	439332.26	2230078.03	Картометрический	0,1	-
153	439367.52	2230137.17	Картометрический	0,1	-
154	439407.16	2230203.13	Картометрический	0,1	-
155	439442.83	2230265.80	Картометрический	0,1	-

Страница 3156/3236, документ 573af594a40d0f29e616b139611b0587 подписан 01.09.2025, опубликован 01.09.2025 в сетевом издании "РАММЕДИА", тел. +7 (496) 463-12-67, ramnews.ru

Раздел 2

Сведения о местоположении границ объекта

Обозначение характерных точек границ	Координаты, м		Метод определения координат характерной точки	Средняя квадратическая погрешность положения характерной точки (Mt), м	Описание обозначения точки на местности (при наличии)
	X	Y			
1	2	3	4	5	6
156	439469.64	2230310.47	Картометрический	0,1	-
157	439471.91	2230314.23	Картометрический	0,1	-
158	439476.06	2230321.78	Картометрический	0,1	-
159	439488.99	2230345.29	Картометрический	0,1	-
160	439530.58	2230420.94	Картометрический	0,1	-
161	439532.16	2230419.16	Картометрический	0,1	-
162	439573.91	2230372.09	Картометрический	0,1	-
163	439563.63	2230360.13	Картометрический	0,1	-
164	439543.88	2230372.92	Картометрический	0,1	-
165	439521.41	2230383.28	Картометрический	0,1	-
166	439486.30	2230316.34	Картометрический	0,1	-
167	439502.46	2230305.44	Картометрический	0,1	-
168	439563.08	2230264.56	Картометрический	0,1	-
169	439591.64	2230300.71	Картометрический	0,1	-
170	439607.78	2230321.14	Картометрический	0,1	-
171	439568.88	2230356.23	Картометрический	0,1	-
172	439578.08	2230367.39	Картометрический	0,1	-
173	439612.85	2230328.18	Картометрический	0,1	-
174	439621.48	2230318.44	Картометрический	0,1	-
175	439633.86	2230304.47	Картометрический	0,1	-
176	439637.95	2230299.86	Картометрический	0,1	-
177	439652.79	2230283.16	Картометрический	0,1	-
178	439675.98	2230256.97	Картометрический	0,1	-
179	439826.02	2230087.78	Картометрический	0,1	-
180	439835.97	2230082.55	Картометрический	0,1	-
181	439860.03	2230069.89	Картометрический	0,1	-
182	439862.81	2230074.41	Картометрический	0,1	-
183	439865.33	2230075.67	Картометрический	0,1	-
184	439875.44	2230069.16	Картометрический	0,1	-
185	439886.16	2230068.94	Картометрический	0,1	-
186	439889.73	2230073.98	Картометрический	0,1	-
187	439892.47	2230084.72	Картометрический	0,1	-
188	439896.89	2230091.03	Картометрический	0,1	-
189	439901.73	2230091.25	Картометрический	0,1	-
190	439913.72	2230088.94	Картометрический	0,1	-
191	439918.77	2230091.67	Картометрический	0,1	-
192	439910.31	2230112.92	Картометрический	0,1	-
193	439904.45	2230127.66	Картометрический	0,1	-
194	439890.78	2230172.05	Картометрический	0,1	-
195	439888.25	2230217.91	Картометрический	0,1	-

Страница 3157/3236, документ 573af594a40d0f29e616b139611b0587 подписан 01.09.2025, опубликован 01.09.2025 в сетевом издании "РАММЕДИА", тел. +7 (496) 463-12-67, ramnews.ru

Раздел 2

Сведения о местоположении границ объекта

Обозначение характерных точек границ	Координаты, м		Метод определения координат характерной точки	Средняя квадратическая погрешность положения характерной точки (Mt), м	Описание обозначения точки на местности (при наличии)
	X	Y			
1	2	3	4	5	6
196	439900.67	2230265.89	Картометрический	0,1	-
197	439909.52	2230306.50	Картометрический	0,1	-
198	439916.45	2230349.42	Картометрический	0,1	-
199	439927.95	2230373.84	Картометрический	0,1	-
200	439943.39	2230370.67	Картометрический	0,1	-
201	439971.91	2230365.30	Картометрический	0,1	-
202	439973.55	2230366.91	Картометрический	0,1	-
203	439982.99	2230374.31	Картометрический	0,1	-
204	439982.03	2230382.91	Картометрический	0,1	-
205	439969.72	2230390.91	Картометрический	0,1	-
206	439945.97	2230402.97	Картометрический	0,1	-
207	439918.75	2230414.91	Картометрический	0,1	-
208	439926.86	2230427.80	Картометрический	0,1	-
209	439927.22	2230442.61	Картометрический	0,1	-
210	439926.69	2230448.89	Картометрический	0,1	-
211	439946.69	2230453.11	Картометрический	0,1	-
212	439951.34	2230459.80	Картометрический	0,1	-
213	439968.41	2230463.14	Картометрический	0,1	-
214	439981.16	2230463.91	Картометрический	0,1	-
215	439990.56	2230462.17	Картометрический	0,1	-
216	440009.05	2230460.91	Картометрический	0,1	-
217	440060.00	2230453.92	Картометрический	0,1	-
218	440149.31	2230434.04	Картометрический	0,1	-
219	440196.64	2230432.09	Картометрический	0,1	-
220	440199.50	2230441.27	Картометрический	0,1	-
221	440265.95	2230426.62	Картометрический	0,1	-
222	440267.27	2230434.46	Картометрический	0,1	-
223	440269.82	2230433.91	Картометрический	0,1	-
224	440273.46	2230434.45	Картометрический	0,1	-
225	440297.75	2230438.03	Картометрический	0,1	-
226	440331.80	2230443.06	Картометрический	0,1	-
227	440348.99	2230471.11	Картометрический	0,1	-
228	440356.83	2230499.81	Картометрический	0,1	-
229	440357.41	2230501.09	Картометрический	0,1	-
230	440371.34	2230535.52	Картометрический	0,1	-
231	440380.58	2230562.32	Картометрический	0,1	-
232	440382.89	2230569.03	Картометрический	0,1	-
233	440391.83	2230586.36	Картометрический	0,1	-
234	440405.17	2230625.67	Картометрический	0,1	-
235	440424.08	2230684.44	Картометрический	0,1	-

Страница 3158/3236, документ 573af594a40d0f29e616b139611b0587 подписан 01.09.2025, опубликован 01.09.2025 в сетевом издании "РАММЕДИА", тел. +7 (496) 463-12-67, ramnews.ru

Раздел 2

Сведения о местоположении границ объекта

Обозначение характерных точек границ	Координаты, м		Метод определения координат характерной точки	Средняя квадратическая погрешность положения характерной точки (Mt), м	Описание обозначения точки на местности (при наличии)
	X	Y			
1	2	3	4	5	6
236	440430.23	2230716.48	Картометрический	0,1	-
237	440427.13	2230726.39	Картометрический	0,1	-
238	440421.20	2230737.03	Картометрический	0,1	-
239	440406.80	2230752.66	Картометрический	0,1	-
240	440404.33	2230845.92	Картометрический	0,1	-
241	440414.08	2230853.21	Картометрический	0,1	-
242	440417.14	2230855.50	Картометрический	0,1	-
243	440421.17	2230857.02	Картометрический	0,1	-
244	440427.75	2230860.31	Картометрический	0,1	-
245	440447.82	2230863.33	Картометрический	0,1	-
246	440449.53	2230863.59	Картометрический	0,1	-
247	440464.73	2230853.73	Картометрический	0,1	-
248	440486.11	2230829.48	Картометрический	0,1	-
249	440493.56	2230815.63	Картометрический	0,1	-
250	440503.27	2230797.61	Картометрический	0,1	-
251	440503.31	2230797.53	Картометрический	0,1	-
252	440493.66	2230791.56	Картометрический	0,1	-
253	440501.00	2230778.58	Картометрический	0,1	-
254	440509.16	2230766.99	Картометрический	0,1	-
255	440516.77	2230771.44	Картометрический	0,1	-
256	440516.80	2230771.38	Картометрический	0,1	-
257	440544.05	2230701.70	Картометрический	0,1	-
258	440573.03	2230709.81	Картометрический	0,1	-
259	440584.66	2230716.30	Картометрический	0,1	-
260	440592.67	2230720.67	Картометрический	0,1	-
261	440591.82	2230724.58	Картометрический	0,1	-
262	440601.75	2230730.65	Картометрический	0,1	-
263	440606.73	2230736.45	Картометрический	0,1	-
264	440635.74	2230740.86	Картометрический	0,1	-
265	440652.87	2230746.67	Картометрический	0,1	-
266	440660.90	2230751.18	Картометрический	0,1	-
267	440661.11	2230750.18	Картометрический	0,1	-
268	440663.28	2230739.81	Картометрический	0,1	-
269	440664.66	2230731.34	Картометрический	0,1	-
270	440665.15	2230728.33	Картометрический	0,1	-
271	440678.20	2230672.87	Картометрический	0,1	-
272	440689.26	2230617.98	Картометрический	0,1	-
273	440689.87	2230614.27	Картометрический	0,1	-
274	440702.58	2230536.75	Картометрический	0,1	-
275	440705.89	2230517.14	Картометрический	0,1	-

Страница 3159/3236, документ 573af594a40d0f29e616b139611b0587 подписан 01.09.2025, опубликован 01.09.2025 в сетевом издании "РАММЕДИА", тел. +7 (496) 463-12-67, ramnews.ru

Раздел 2

Сведения о местоположении границ объекта

Обозначение характерных точек границ	Координаты, м		Метод определения координат характерной точки	Средняя квадратическая погрешность положения характерной точки (Mt), м	Описание обозначения точки на местности (при наличии)
	X	Y			
1	2	3	4	5	6
276	440705.08	2230502.24	Картометрический	0,1	-
277	440693.02	2230466.42	Картометрический	0,1	-
278	440694.28	2230442.61	Картометрический	0,1	-
279	440757.10	2230172.91	Картометрический	0,1	-
280	440728.91	2230150.11	Картометрический	0,1	-
281	440708.69	2230150.10	Картометрический	0,1	-
282	440677.20	2230136.56	Картометрический	0,1	-
283	440633.28	2230136.56	Картометрический	0,1	-
284	440604.47	2230140.15	Картометрический	0,1	-
285	440601.05	2230084.47	Картометрический	0,1	-
286	440589.28	2230003.61	Картометрический	0,1	-
287	440581.75	2229980.17	Картометрический	0,1	-
288	440673.39	2229999.94	Картометрический	0,1	-
289	440673.59	2230000.03	Картометрический	0,1	-
290	440730.30	2230043.92	Картометрический	0,1	-
291	440852.95	2230156.81	Картометрический	0,1	-
292	440855.74	2230159.31	Картометрический	0,1	-
293	440949.83	2230243.78	Картометрический	0,1	-
294	441024.18	2230304.06	Картометрический	0,1	-
295	441123.62	2230384.69	Картометрический	0,1	-
296	441150.41	2230406.41	Картометрический	0,1	-
297	441221.52	2230462.41	Картометрический	0,1	-
298	441262.86	2230525.97	Картометрический	0,1	-
299	441269.17	2230537.81	Картометрический	0,1	-
300	441270.86	2230540.23	Картометрический	0,1	-
301	441272.97	2230542.64	Картометрический	0,1	-
302	441286.91	2230560.06	Картометрический	0,1	-
303	441297.70	2230575.13	Картометрический	0,1	-
304	441300.42	2230578.92	Картометрический	0,1	-
305	441301.94	2230581.11	Картометрический	0,1	-
306	441313.66	2230572.53	Картометрический	0,1	-
307	441314.11	2230572.22	Картометрический	0,1	-
308	441330.93	2230561.26	Картометрический	0,1	-
309	441331.09	2230561.16	Картометрический	0,1	-
310	441354.12	2230546.76	Картометрический	0,1	-
311	441377.58	2230531.60	Картометрический	0,1	-
312	441377.64	2230531.57	Картометрический	0,1	-
313	441395.90	2230519.93	Картометрический	0,1	-
314	441395.93	2230519.91	Картометрический	0,1	-
315	441435.84	2230494.69	Картометрический	0,1	-

Страница 3160/3236, документ 573af594a40d0f29e616b139611b0587 подписан 01.09.2025, опубликован 01.09.2025 в сетевом издании "РАММЕДИА", тел. +7 (496) 463-12-67, ramnews.ru

Раздел 2

Сведения о местоположении границ объекта

Обозначение характерных точек границ	Координаты, м		Метод определения координат характерной точки	Средняя квадратическая погрешность положения характерной точки (Mt), м	Описание обозначения точки на местности (при наличии)
	X	Y			
1	2	3	4	5	6
316	441465.22	2230476.09	Картометрический	0,1	-
317	441465.24	2230476.08	Картометрический	0,1	-
318	441490.97	2230459.86	Картометрический	0,1	-
319	441491.00	2230459.85	Картометрический	0,1	-
320	441508.88	2230448.66	Картометрический	0,1	-
321	441531.00	2230434.51	Картометрический	0,1	-
322	441531.11	2230434.44	Картометрический	0,1	-
323	441561.11	2230415.79	Картометрический	0,1	-
324	441577.44	2230405.30	Картометрический	0,1	-
325	441597.48	2230392.40	Картометрический	0,1	-
326	441597.63	2230392.30	Картометрический	0,1	-
327	441617.14	2230380.23	Картометрический	0,1	-
328	441638.92	2230365.96	Картометрический	0,1	-
329	441659.79	2230352.13	Картометрический	0,1	-
330	441659.98	2230352.00	Картометрический	0,1	-
331	441660.42	2230351.73	Картометрический	0,1	-
332	441664.81	2230358.81	Картометрический	0,1	-
333	441670.94	2230368.69	Картометрический	0,1	-
334	441660.37	2230375.71	Картометрический	0,1	-
335	441656.75	2230378.11	Картометрический	0,1	-
336	441632.41	2230393.84	Картометрический	0,1	-
337	441615.93	2230404.49	Картометрический	0,1	-
338	441608.23	2230409.26	Картометрический	0,1	-
339	441595.53	2230417.44	Картометрический	0,1	-
340	441576.41	2230429.03	Картометрический	0,1	-
341	441549.07	2230445.60	Картометрический	0,1	-
342	441544.47	2230448.39	Картометрический	0,1	-
343	441522.60	2230462.41	Картометрический	0,1	-
344	441496.28	2230479.29	Картометрический	0,1	-
345	441491.06	2230482.63	Картометрический	0,1	-
346	441469.99	2230496.03	Картометрический	0,1	-
347	441443.84	2230512.67	Картометрический	0,1	-
348	441440.84	2230514.58	Картометрический	0,1	-
349	441417.82	2230529.10	Картометрический	0,1	-
350	441392.03	2230545.36	Картометрический	0,1	-
351	441381.20	2230552.20	Картометрический	0,1	-
352	441366.55	2230561.74	Картометрический	0,1	-
353	441341.28	2230578.20	Картометрический	0,1	-
354	441341.08	2230578.33	Картометрический	0,1	-
355	441316.42	2230594.31	Картометрический	0,1	-

Страница 3161/3236, документ 573af594a40d0f29e616b139611b0587 подписан 01.09.2025, опубликован 01.09.2025 в сетевом издании "РАММЕДИА", тел. +7 (496) 463-12-67, ramnews.ru

Раздел 2

Сведения о местоположении границ объекта

Обозначение характерных точек границ	Координаты, м		Метод определения координат характерной точки	Средняя квадратическая погрешность положения характерной точки (Mt), м	Описание обозначения точки на местности (при наличии)
	X	Y			
1	2	3	4	5	6
356	441315.57	2230595.03	Картометрический	0,1	-
357	441306.94	2230602.33	Картометрический	0,1	-
358	441304.35	2230604.26	Картометрический	0,1	-
359	441292.98	2230613.65	Картометрический	0,1	-
360	441278.89	2230626.32	Картометрический	0,1	-
361	441263.67	2230640.18	Картометрический	0,1	-
362	441251.50	2230651.53	Картометрический	0,1	-
363	441233.29	2230672.17	Картометрический	0,1	-
364	441231.97	2230673.67	Картометрический	0,1	-
365	441227.90	2230678.29	Картометрический	0,1	-
366	441216.16	2230693.27	Картометрический	0,1	-
367	441214.95	2230694.85	Картометрический	0,1	-
368	441213.76	2230696.49	Картометрический	0,1	-
369	441205.12	2230708.42	Картометрический	0,1	-
370	441205.08	2230708.47	Картометрический	0,1	-
371	441200.88	2230714.19	Картометрический	0,1	-
372	441191.60	2230726.84	Картометрический	0,1	-
373	441175.65	2230750.30	Картометрический	0,1	-
374	441167.97	2230761.57	Картометрический	0,1	-
375	441151.32	2230788.81	Картометрический	0,1	-
376	441136.20	2230814.45	Картометрический	0,1	-
377	441136.63	2230814.59	Картометрический	0,1	-
378	441141.80	2230816.72	Картометрический	0,1	-
379	441149.17	2230821.25	Картометрический	0,1	-
380	441151.25	2230828.23	Картометрический	0,1	-
381	441155.59	2230835.61	Картометрический	0,1	-
382	441163.53	2230841.84	Картометрический	0,1	-
383	441174.86	2230852.42	Картометрический	0,1	-
384	441180.91	2230860.17	Картометрический	0,1	-
385	441180.23	2230870.67	Картометрический	0,1	-
386	441200.47	2230891.75	Картометрический	0,1	-
387	441206.34	2230896.70	Картометрический	0,1	-
388	441252.52	2230932.03	Картометрический	0,1	-
389	441278.29	2230941.88	Картометрический	0,1	-
390	441293.71	2230967.20	Картометрический	0,1	-
391	441304.26	2230995.89	Картометрический	0,1	-
392	441305.51	2231012.55	Картометрический	0,1	-
393	441287.08	2231039.51	Картометрический	0,1	-
394	441236.85	2231091.24	Картометрический	0,1	-
395	441199.35	2231116.33	Картометрический	0,1	-

Страница 3162/3236, документ 573af594a40d0f29e616b139611b0587 подписан 01.09.2025, опубликован 01.09.2025 в сетевом издании "РАММЕДИА", тел. +7 (496) 463-12-67, ramnews.ru

Раздел 2

Сведения о местоположении границ объекта

Обозначение характерных точек границ	Координаты, м		Метод определения координат характерной точки	Средняя квадратическая погрешность положения характерной точки (Mt), м	Описание обозначения точки на местности (при наличии)
	X	Y			
1	2	3	4	5	6
396	441167.66	2231147.27	Картометрический	0,1	-
397	441138.41	2231174.34	Картометрический	0,1	-
398	441108.22	2231193.14	Картометрический	0,1	-
399	441093.63	2231199.39	Картометрический	0,1	-
400	441065.81	2231232.29	Картометрический	0,1	-
401	441034.61	2231263.72	Картометрический	0,1	-
402	440996.33	2231300.45	Картометрический	0,1	-
403	440950.77	2231337.16	Картометрический	0,1	-
404	440908.41	2231364.42	Картометрический	0,1	-
405	440852.58	2231419.54	Картометрический	0,1	-
406	440765.10	2231492.98	Картометрический	0,1	-
407	440688.63	2231547.77	Картометрический	0,1	-
408	440642.84	2231580.59	Картометрический	0,1	-
409	440593.71	2231600.30	Картометрический	0,1	-
410	440580.49	2231606.59	Картометрический	0,1	-
411	440569.79	2231616.27	Картометрический	0,1	-
412	440558.46	2231627.47	Картометрический	0,1	-
413	440488.62	2231647.44	Картометрический	0,1	-
414	440406.53	2231664.98	Картометрический	0,1	-
415	440402.19	2231665.41	Картометрический	0,1	-
416	440390.16	2231669.23	Картометрический	0,1	-
417	440385.22	2231670.10	Картометрический	0,1	-
418	440374.82	2231671.94	Картометрический	0,1	-
419	440371.45	2231672.29	Картометрический	0,1	-
420	440368.80	2231672.37	Картометрический	0,1	-
421	440367.90	2231671.03	Картометрический	0,1	-
422	440366.23	2231670.78	Картометрический	0,1	-
423	440366.24	2231672.53	Картометрический	0,1	-
424	440365.37	2231672.95	Картометрический	0,1	-
425	440359.68	2231673.45	Картометрический	0,1	-
426	440356.25	2231669.64	Картометрический	0,1	-
427	440353.96	2231669.27	Картометрический	0,1	-
428	440352.24	2231671.37	Картометрический	0,1	-
429	440346.14	2231672.55	Картометрический	0,1	-
430	440327.04	2231675.07	Картометрический	0,1	-
431	440318.86	2231676.40	Картометрический	0,1	-
432	440302.75	2231678.31	Картометрический	0,1	-
433	440298.67	2231678.38	Картометрический	0,1	-
434	440293.55	2231679.92	Картометрический	0,1	-
435	440289.95	2231681.45	Картометрический	0,1	-

Страница 3163/3236, документ 573af594a40d0f29e616b139611b0587 подписан 01.09.2025, опубликован 01.09.2025 в сетевом издании "РАММЕДИА", тел. +7 (496) 463-12-67, ramnews.ru

Раздел 2

Сведения о местоположении границ объекта

Обозначение характерных точек границ	Координаты, м		Метод определения координат характерной точки	Средняя квадратическая погрешность положения характерной точки (Mt), м	Описание обозначения точки на местности (при наличии)
	X	Y			
1	2	3	4	5	6
436	440287.23	2231683.29	Картометрический	0,1	-
437	440284.71	2231684.98	Картометрический	0,1	-
438	440279.75	2231687.69	Картометрический	0,1	-
439	440273.99	2231688.72	Картометрический	0,1	-
440	440264.42	2231686.05	Картометрический	0,1	-
441	440244.45	2231687.15	Картометрический	0,1	-
442	440231.02	2231687.35	Картометрический	0,1	-
443	440222.77	2231687.14	Картометрический	0,1	-
444	440220.88	2231682.88	Картометрический	0,1	-
445	440217.95	2231678.76	Картометрический	0,1	-
446	440214.55	2231678.49	Картометрический	0,1	-
447	440210.55	2231677.00	Картометрический	0,1	-
448	440206.43	2231674.90	Картометрический	0,1	-
449	440202.76	2231678.23	Картометрический	0,1	-
450	440200.69	2231680.78	Картометрический	0,1	-
451	440197.04	2231681.06	Картометрический	0,1	-
452	440193.85	2231679.36	Картометрический	0,1	-
453	440185.80	2231680.99	Картометрический	0,1	-
454	440180.29	2231681.73	Картометрический	0,1	-
455	440174.29	2231682.10	Картометрический	0,1	-
456	440168.82	2231681.03	Картометрический	0,1	-
457	440158.93	2231680.25	Картометрический	0,1	-
458	440154.66	2231678.25	Картометрический	0,1	-
459	440150.16	2231677.26	Картометрический	0,1	-
460	440146.30	2231677.32	Картометрический	0,1	-
461	440143.38	2231679.77	Картометрический	0,1	-
462	440140.96	2231677.69	Картометрический	0,1	-
463	440138.02	2231675.98	Картометрический	0,1	-
464	440134.00	2231674.78	Картометрический	0,1	-
465	440122.92	2231673.65	Картометрический	0,1	-
466	440118.28	2231672.83	Картометрический	0,1	-
467	440114.68	2231670.75	Картометрический	0,1	-
468	440110.78	2231668.90	Картометрический	0,1	-
469	440106.22	2231668.39	Картометрический	0,1	-
470	440095.54	2231669.73	Картометрический	0,1	-
471	440088.75	2231670.25	Картометрический	0,1	-
472	440081.36	2231669.57	Картометрический	0,1	-
473	440076.24	2231667.26	Картометрический	0,1	-
474	440069.49	2231665.22	Картометрический	0,1	-
475	440064.91	2231664.40	Картометрический	0,1	-

Страница 3164/3236, документ 573af594a40d0f29e616b139611b0587 подписан 01.09.2025, опубликован 01.09.2025 в сетевом издании "РАММЕДИА", тел. +7 (496) 463-12-67, ramnews.ru

Раздел 2

Сведения о местоположении границ объекта

Обозначение характерных точек границ	Координаты, м		Метод определения координат характерной точки	Средняя квадратическая погрешность положения характерной точки (Mt), м	Описание обозначения точки на местности (при наличии)
	X	Y			
1	2	3	4	5	6
476	440056.58	2231660.47	Картометрический	0,1	-
477	440054.97	2231658.12	Картометрический	0,1	-
478	440052.67	2231657.30	Картометрический	0,1	-
479	440047.85	2231656.97	Картометрический	0,1	-
480	440038.98	2231655.61	Картометрический	0,1	-
481	440035.26	2231654.13	Картометрический	0,1	-
482	440031.66	2231651.36	Картометрический	0,1	-
483	440028.13	2231650.58	Картометрический	0,1	-
484	440021.26	2231650.13	Картометрический	0,1	-
485	440013.30	2231649.62	Картометрический	0,1	-
486	439995.16	2231642.52	Картометрический	0,1	-
487	439989.62	2231641.19	Картометрический	0,1	-
488	439984.53	2231639.18	Картометрический	0,1	-
489	439974.56	2231638.59	Картометрический	0,1	-
490	439964.06	2231636.39	Картометрический	0,1	-
491	439960.22	2231635.88	Картометрический	0,1	-
492	439953.85	2231632.74	Картометрический	0,1	-
493	439950.68	2231630.01	Картометрический	0,1	-
494	439946.31	2231627.53	Картометрический	0,1	-
495	439945.51	2231625.71	Картометрический	0,1	-
496	439942.09	2231627.70	Картометрический	0,1	-
497	439938.14	2231627.98	Картометрический	0,1	-
498	439926.65	2231625.84	Картометрический	0,1	-
499	439910.49	2231626.13	Картометрический	0,1	-
500	439905.09	2231624.98	Картометрический	0,1	-
501	439900.29	2231623.25	Картометрический	0,1	-
502	439895.85	2231619.80	Картометрический	0,1	-
503	439891.76	2231618.05	Картометрический	0,1	-
504	439888.00	2231617.21	Картометрический	0,1	-
505	439885.55	2231614.93	Картометрический	0,1	-
506	439882.39	2231613.53	Картометрический	0,1	-
507	439879.36	2231612.87	Картометрический	0,1	-
508	439875.41	2231612.43	Картометрический	0,1	-
509	439867.81	2231609.81	Картометрический	0,1	-
510	439863.74	2231607.28	Картометрический	0,1	-
511	439860.39	2231605.57	Картометрический	0,1	-
512	439856.80	2231604.27	Картометрический	0,1	-
513	439853.84	2231602.66	Картометрический	0,1	-
514	439848.28	2231597.40	Картометрический	0,1	-
515	439844.12	2231594.92	Картометрический	0,1	-

Страница 3165/3236, документ 573af594a40d0f29e616b139611b0587 подписан 01.09.2025, опубликован 01.09.2025 в сетевом издании "РАММЕДИА", тел. +7 (496) 463-12-67, ramnews.ru

Раздел 2

Сведения о местоположении границ объекта

Обозначение характерных точек границ	Координаты, м		Метод определения координат характерной точки	Средняя квадратическая погрешность положения характерной точки (Mt), м	Описание обозначения точки на местности (при наличии)
	X	Y			
1	2	3	4	5	6
516	439841.48	2231593.88	Картометрический	0,1	-
517	439845.69	2231552.22	Картометрический	0,1	-
518	439836.00	2231522.43	Картометрический	0,1	-
519	439844.23	2231492.49	Картометрический	0,1	-
520	439842.87	2231420.36	Картометрический	0,1	-
521	439830.10	2231413.28	Картометрический	0,1	-
522	439817.32	2231404.89	Картометрический	0,1	-
523	439817.68	2231396.79	Картометрический	0,1	-
524	439815.19	2231386.75	Картометрический	0,1	-
525	439829.28	2231382.97	Картометрический	0,1	-
526	439839.19	2231371.94	Картометрический	0,1	-
527	439839.23	2231371.65	Картометрический	0,1	-
528	439840.12	2231370.66	Картометрический	0,1	-
529	439841.48	2231356.96	Картометрический	0,1	-
530	439841.06	2231356.41	Картометрический	0,1	-
531	439827.39	2231351.67	Картометрический	0,1	-
532	439816.35	2231353.26	Картометрический	0,1	-
533	439790.32	2231349.44	Картометрический	0,1	-
534	439790.31	2231349.44	Картометрический	0,1	-
535	439790.43	2231354.16	Картометрический	0,1	-
536	439780.36	2231352.58	Картометрический	0,1	-
537	439780.24	2231347.96	Картометрический	0,1	-
538	439760.04	2231344.43	Картометрический	0,1	-
539	439755.55	2231344.69	Картометрический	0,1	-
540	439755.55	2231342.44	Картометрический	0,1	-
541	439754.49	2231344.60	Картометрический	0,1	-
542	439742.02	2231343.63	Картометрический	0,1	-
543	439742.67	2231339.71	Картометрический	0,1	-
544	439729.85	2231339.71	Картометрический	0,1	-
545	439718.78	2231339.71	Картометрический	0,1	-
546	439718.79	2231339.99	Картометрический	0,1	-
547	439718.95	2231343.95	Картометрический	0,1	-
548	439701.86	2231343.83	Картометрический	0,1	-
549	439678.08	2231337.76	Картометрический	0,1	-
550	439678.19	2231334.84	Картометрический	0,1	-
551	439678.21	2231334.14	Картометрический	0,1	-
552	439678.18	2231331.97	Картометрический	0,1	-
553	439668.34	2231327.60	Картометрический	0,1	-
554	439667.92	2231327.63	Картометрический	0,1	-
555	439667.73	2231331.09	Картометрический	0,1	-

Страница 3166/3236, документ 573af594a40d0f29e616b139611b0587 подписан 01.09.2025, опубликован 01.09.2025 в сетевом издании "РАММЕДИА", тел. +7 (496) 463-12-67, ramnews.ru

Раздел 2

Сведения о местоположении границ объекта

Обозначение характерных точек границ	Координаты, м		Метод определения координат характерной точки	Средняя квадратическая погрешность положения характерной точки (Mt), м	Описание обозначения точки на местности (при наличии)
	X	Y			
1	2	3	4	5	6
556	439657.22	2231328.45	Картометрический	0,1	-
557	439647.87	2231329.15	Картометрический	0,1	-
558	439622.31	2231324.36	Картометрический	0,1	-
559	439613.55	2231324.66	Картометрический	0,1	-
560	439613.19	2231320.81	Картометрический	0,1	-
561	439585.22	2231322.06	Картометрический	0,1	-
562	439578.28	2231325.88	Картометрический	0,1	-
563	439420.75	2231331.31	Картометрический	0,1	-
564	439420.73	2231329.42	Картометрический	0,1	-
565	439418.92	2231329.50	Картометрический	0,1	-
566	439417.83	2231308.07	Картометрический	0,1	-
567	439420.58	2231307.95	Картометрический	0,1	-
568	439420.54	2231303.98	Картометрический	0,1	-
569	439420.58	2231303.97	Картометрический	0,1	-
570	439420.57	2231302.35	Картометрический	0,1	-
571	439419.81	2231302.40	Картометрический	0,1	-
572	439422.70	2231277.84	Картометрический	0,1	-
573	439423.00	2231275.30	Картометрический	0,1	-
574	439423.60	2231271.08	Картометрический	0,1	-
575	439458.91	2231267.18	Картометрический	0,1	-
576	439490.26	2231263.73	Картометрический	0,1	-
577	439561.85	2231255.84	Картометрический	0,1	-
578	439639.60	2231251.85	Картометрический	0,1	-
579	439639.59	2231252.14	Картометрический	0,1	-
580	439645.99	2231251.85	Картометрический	0,1	-
581	439645.80	2231226.79	Картометрический	0,1	-
582	439645.75	2231220.98	Картометрический	0,1	-
583	439645.91	2231220.94	Картометрический	0,1	-
584	439675.82	2231213.73	Картометрический	0,1	-
585	439718.98	2231203.32	Картометрический	0,1	-
586	439710.13	2231163.50	Картометрический	0,1	-
587	439697.01	2231147.74	Картометрический	0,1	-
588	439662.89	2231089.33	Картометрический	0,1	-
589	439647.36	2231062.75	Картометрический	0,1	-
590	439643.82	2231057.61	Картометрический	0,1	-
591	439644.68	2231038.11	Картометрический	0,1	-
592	439645.08	2231029.05	Картометрический	0,1	-
593	439617.05	2231048.81	Картометрический	0,1	-
594	439600.38	2231022.84	Картометрический	0,1	-
595	439632.31	2230999.15	Картометрический	0,1	-

Страница 3167/3236, документ 573af594a40d0f29e616b139611b0587 подписан 01.09.2025, опубликован 01.09.2025 в сетевом издании "РАММЕДИА", тел. +7 (496) 463-12-67, ramnews.ru

Раздел 2

Сведения о местоположении границ объекта

Обозначение характерных точек границ	Координаты, м		Метод определения координат характерной точки	Средняя квадратическая погрешность положения характерной точки (Mt), м	Описание обозначения точки на местности (при наличии)
	X	Y			
1	2	3	4	5	6
596	439638.72	2230995.63	Картометрический	0,1	-
597	439630.02	2230980.59	Картометрический	0,1	-
598	439585.59	2230903.80	Картометрический	0,1	-
599	439554.63	2230850.63	Картометрический	0,1	-
600	439542.49	2230831.58	Картометрический	0,1	-
601	439535.59	2230816.33	Картометрический	0,1	-
602	439526.22	2230765.72	Картометрический	0,1	-
603	439512.15	2230745.89	Картометрический	0,1	-
1	439493.84	2230755.29	Картометрический	0,1	-
604	439457.32	2230755.94	Картометрический	0,1	-
605	439484.78	2230735.08	Картометрический	0,1	-
606	439496.94	2230724.44	Картометрический	0,1	-
607	439494.26	2230720.67	Картометрический	0,1	-
608	439453.63	2230751.12	Картометрический	0,1	-
604	439457.32	2230755.94	Картометрический	0,1	-
609	439422.51	2230842.92	Картометрический	0,1	-
610	439422.32	2230843.26	Картометрический	0,1	-
611	439422.23	2230843.64	Картометрический	0,1	-
612	439422.24	2230844.03	Картометрический	0,1	-
613	439422.34	2230844.40	Картометрический	0,1	-
614	439422.55	2230844.74	Картометрический	0,1	-
615	439448.82	2230877.59	Картометрический	0,1	-
616	439449.11	2230877.87	Картометрический	0,1	-
617	439449.45	2230878.06	Картометрический	0,1	-
618	439449.83	2230878.15	Картометрический	0,1	-
619	439450.23	2230878.14	Картометрический	0,1	-
620	439450.61	2230878.04	Картометрический	0,1	-
621	439450.94	2230877.83	Картометрический	0,1	-
622	439470.25	2230862.63	Картометрический	0,1	-
623	439470.52	2230862.34	Картометрический	0,1	-
624	439470.71	2230862.00	Картометрический	0,1	-
625	439470.81	2230861.62	Картометрический	0,1	-
626	439470.80	2230861.23	Картометрический	0,1	-
627	439470.69	2230860.85	Картометрический	0,1	-
628	439470.49	2230860.51	Картометрический	0,1	-
629	439469.75	2230859.59	Картометрический	0,1	-
630	439467.89	2230854.49	Картометрический	0,1	-
631	439463.96	2230849.29	Картометрический	0,1	-
632	439462.42	2230850.55	Картометрический	0,1	-
633	439451.91	2230837.57	Картометрический	0,1	-

Страница 3168/3236, документ 573af594a40d0f29e616b139611b0587 подписан 01.09.2025, опубликован 01.09.2025 в сетевом издании "РАММЕДИА", тел. +7 (496) 463-12-67, ramnews.ru

Раздел 2

Сведения о местоположении границ объекта

Обозначение характерных точек границ	Координаты, м		Метод определения координат характерной точки	Средняя квадратическая погрешность положения характерной точки (Mt), м	Описание обозначения точки на местности (при наличии)
	X	Y			
1	2	3	4	5	6
634	439453.06	2230836.66	Картометрический	0,1	-
635	439448.56	2230831.04	Картометрический	0,1	-
636	439447.38	2230831.97	Картометрический	0,1	-
637	439443.09	2230826.58	Картометрический	0,1	-
638	439422.78	2230842.64	Картометрический	0,1	-
609	439422.51	2230842.92	Картометрический	0,1	-
639	439199.26	2231359.01	Картометрический	0,1	-
640	439188.57	2231359.70	Картометрический	0,1	-
641	439188.42	2231328.90	Картометрический	0,1	-
642	439184.91	2231324.50	Картометрический	0,1	-
643	439178.39	2231327.76	Картометрический	0,1	-
644	439173.10	2231321.14	Картометрический	0,1	-
645	439171.51	2231308.42	Картометрический	0,1	-
646	439175.00	2231292.06	Картометрический	0,1	-
647	439156.50	2231273.58	Картометрический	0,1	-
648	439144.72	2231262.04	Картометрический	0,1	-
649	439127.63	2231232.76	Картометрический	0,1	-
650	439244.42	2231232.35	Картометрический	0,1	-
651	439241.86	2231297.88	Картометрический	0,1	-
652	439316.38	2231299.44	Картометрический	0,1	-
653	439316.41	2231329.34	Картометрический	0,1	-
654	439310.82	2231336.33	Картометрический	0,1	-
655	439310.44	2231351.87	Картометрический	0,1	-
656	439265.64	2231354.72	Картометрический	0,1	-
657	439245.56	2231355.99	Картометрический	0,1	-
658	439217.12	2231357.84	Картометрический	0,1	-
659	439217.55	2231366.64	Картометрический	0,1	-
660	439217.69	2231397.93	Картометрический	0,1	-
661	439217.85	2231433.70	Картометрический	0,1	-
662	439174.78	2231438.33	Картометрический	0,1	-
663	439172.39	2231369.60	Картометрический	0,1	-
664	439203.00	2231367.59	Картометрический	0,1	-
639	439199.26	2231359.01	Картометрический	0,1	-
665	439416.60	2231483.68	Картометрический	0,1	-
666	439378.50	2231483.30	Картометрический	0,1	-
667	439374.01	2231483.23	Картометрический	0,1	-
668	439345.58	2231485.48	Картометрический	0,1	-
669	439343.65	2231483.95	Картометрический	0,1	-
670	439341.49	2231479.43	Картометрический	0,1	-
671	439342.26	2231474.97	Картометрический	0,1	-

Страница 3169/3236, документ 573af594a40d0f29e616b139611b0587 подписан 01.09.2025, опубликован 01.09.2025 в сетевом издании "РАММЕДИА", тел. +7 (496) 463-12-67, ramnews.ru

Раздел 2

Сведения о местоположении границ объекта

Обозначение характерных точек границ	Координаты, м		Метод определения координат характерной точки	Средняя квадратическая погрешность положения характерной точки (Mt), м	Описание обозначения точки на местности (при наличии)
	X	Y			
1	2	3	4	5	6
672	439342.55	2231473.30	Картометрический	0,1	-
673	439345.09	2231433.38	Картометрический	0,1	-
674	439343.77	2231428.28	Картометрический	0,1	-
675	439337.92	2231427.91	Картометрический	0,1	-
676	439339.37	2231405.09	Картометрический	0,1	-
677	439340.23	2231391.63	Картометрический	0,1	-
678	439341.43	2231391.71	Картометрический	0,1	-
679	439347.58	2231392.09	Картометрический	0,1	-
680	439347.92	2231391.53	Картометрический	0,1	-
681	439341.94	2231391.17	Картометрический	0,1	-
682	439345.72	2231391.40	Картометрический	0,1	-
683	439338.49	2231390.97	Картометрический	0,1	-
684	439369.14	2231356.83	Картометрический	0,1	-
685	439370.25	2231341.81	Картометрический	0,1	-
686	439409.43	2231326.89	Картометрический	0,1	-
687	439412.00	2231328.60	Картометрический	0,1	-
688	439420.80	2231342.97	Картометрический	0,1	-
689	439507.61	2231389.45	Картометрический	0,1	-
690	439840.80	2231420.30	Картометрический	0,1	-
691	439841.84	2231426.34	Картометрический	0,1	-
692	439841.84	2231470.50	Картометрический	0,1	-
693	439840.02	2231503.63	Картометрический	0,1	-
694	439832.13	2231522.30	Картометрический	0,1	-
695	439801.16	2231530.56	Картометрический	0,1	-
696	439790.50	2231530.73	Картометрический	0,1	-
697	439777.78	2231525.77	Картометрический	0,1	-
698	439737.11	2231523.91	Картометрический	0,1	-
699	439687.11	2231516.77	Картометрический	0,1	-
700	439646.44	2231513.03	Картометрический	0,1	-
701	439607.63	2231508.69	Картометрический	0,1	-
702	439579.05	2231500.63	Картометрический	0,1	-
703	439573.16	2231497.52	Картометрический	0,1	-
704	439561.97	2231504.66	Картометрический	0,1	-
705	439536.83	2231506.52	Картометрический	0,1	-
706	439523.16	2231504.34	Картометрический	0,1	-
707	439506.39	2231489.75	Картометрический	0,1	-
708	439487.14	2231481.98	Картометрический	0,1	-
709	439487.13	2231481.98	Картометрический	0,1	-
710	439481.29	2231480.58	Картометрический	0,1	-
711	439471.73	2231478.29	Картометрический	0,1	-

Страница 3170/3236, документ 573af594a40d0f29e616b139611b0587 подписан 01.09.2025, опубликован 01.09.2025 в сетевом издании "РАММЕДИА", тел. +7 (496) 463-12-67, ramnews.ru

Раздел 2

Сведения о местоположении границ объекта

Обозначение характерных точек границ	Координаты, м		Метод определения координат характерной точки	Средняя квадратическая погрешность положения характерной точки (Mt), м	Описание обозначения точки на местности (при наличии)
	X	Y			
1	2	3	4	5	6
712	439471.41	2231484.88	Картометрический	0,1	-
713	439452.61	2231484.11	Картометрический	0,1	-
665	439416.60	2231483.68	Картометрический	0,1	-
714	439438.09	2231397.86	Картометрический	0,1	-
715	439439.03	2231397.92	Картометрический	0,1	-
716	439439.00	2231398.51	Картометрический	0,1	-
717	439444.30	2231402.33	Картометрический	0,1	-
718	439439.95	2231396.97	Картометрический	0,1	-
719	439436.01	2231396.74	Картометрический	0,1	-
720	439437.30	2231397.30	Картометрический	0,1	-
714	439438.09	2231397.86	Картометрический	0,1	-
721	439340.85	2231431.10	Картометрический	0,1	-
722	439341.52	2231433.69	Картометрический	0,1	-
723	439338.78	2231474.97	Картометрический	0,1	-
724	439338.45	2231480.02	Картометрический	0,1	-
725	439341.25	2231485.87	Картометрический	0,1	-
726	439344.64	2231488.57	Картометрический	0,1	-
727	439374.10	2231486.23	Картометрический	0,1	-
728	439378.51	2231486.30	Картометрический	0,1	-
729	439416.57	2231486.68	Картометрический	0,1	-
730	439452.54	2231487.11	Картометрический	0,1	-
731	439470.18	2231487.84	Картометрический	0,1	-
732	439465.00	2231491.42	Картометрический	0,1	-
733	439470.73	2231498.67	Картометрический	0,1	-
734	439470.18	2231509.73	Картометрический	0,1	-
735	439442.51	2231514.25	Картометрический	0,1	-
736	439426.30	2231514.19	Картометрический	0,1	-
737	439398.92	2231508.75	Картометрический	0,1	-
738	439395.02	2231508.38	Картометрический	0,1	-
739	439390.30	2231508.93	Картометрический	0,1	-
740	439378.04	2231511.91	Картометрический	0,1	-
741	439373.78	2231513.48	Картометрический	0,1	-
742	439354.46	2231523.19	Картометрический	0,1	-
743	439338.72	2231523.60	Картометрический	0,1	-
744	439340.71	2231516.17	Картометрический	0,1	-
745	439338.04	2231506.17	Картометрический	0,1	-
746	439337.40	2231505.15	Картометрический	0,1	-
747	439333.63	2231499.44	Картометрический	0,1	-
748	439326.94	2231493.14	Картометрический	0,1	-
749	439316.95	2231490.47	Картометрический	0,1	-

Страница 3171/3236, документ 573af594a40d0f29e616b139611b0587 подписан 01.09.2025, опубликован 01.09.2025 в сетевом издании "РАММЕДИА", тел. +7 (496) 463-12-67, ramnews.ru

Раздел 2

Сведения о местоположении границ объекта

Обозначение характерных точек границ	Координаты, м		Метод определения координат характерной точки	Средняя квадратическая погрешность положения характерной точки (Mt), м	Описание обозначения точки на местности (при наличии)
	X	Y			
1	2	3	4	5	6
750	439313.54	2231490.75	Картометрический	0,1	-
751	439298.60	2231493.34	Картометрический	0,1	-
752	439292.01	2231495.72	Картометрический	0,1	-
753	439284.68	2231503.05	Картометрический	0,1	-
754	439282.01	2231513.05	Картометрический	0,1	-
755	439282.40	2231516.98	Картометрический	0,1	-
756	439284.55	2231527.70	Картометрический	0,1	-
757	439243.89	2231532.23	Картометрический	0,1	-
758	439222.43	2231534.07	Картометрический	0,1	-
759	439221.89	2231534.12	Картометрический	0,1	-
760	439195.93	2231537.05	Картометрический	0,1	-
761	439195.67	2231537.09	Картометрический	0,1	-
762	439172.39	2231540.03	Картометрический	0,1	-
763	439169.41	2231540.63	Картометрический	0,1	-
764	439129.73	2231551.96	Картометрический	0,1	-
765	439125.36	2231553.81	Картометрический	0,1	-
766	439099.20	2231568.62	Картометрический	0,1	-
767	439096.23	2231570.73	Картометрический	0,1	-
768	439080.60	2231584.05	Картометрический	0,1	-
769	439080.31	2231584.30	Картометрический	0,1	-
770	439048.56	2231612.44	Картометрический	0,1	-
771	439046.24	2231614.87	Картометрический	0,1	-
772	439037.08	2231626.25	Картометрический	0,1	-
773	439035.33	2231628.81	Картометрический	0,1	-
774	439031.23	2231636.46	Картометрический	0,1	-
775	439019.31	2231641.98	Картометрический	0,1	-
776	439017.73	2231642.81	Картометрический	0,1	-
777	439013.07	2231646.54	Картометрический	0,1	-
778	438985.57	2231676.19	Картометрический	0,1	-
779	438984.03	2231678.06	Картометрический	0,1	-
780	438973.26	2231692.92	Картометрический	0,1	-
781	438972.14	2231694.65	Картометрический	0,1	-
782	438970.76	2231697.62	Картометрический	0,1	-
783	438962.62	2231719.20	Картометрический	0,1	-
784	438945.19	2231746.07	Картометрический	0,1	-
785	438929.05	2231768.99	Картометрический	0,1	-
786	438899.51	2231744.54	Картометрический	0,1	-
787	438895.98	2231750.58	Картометрический	0,1	-
788	438856.36	2231718.52	Картометрический	0,1	-
789	438850.20	2231707.12	Картометрический	0,1	-

Страница 3172/3236, документ 573af594a40d0f29e616b139611b0587 подписан 01.09.2025, опубликован 01.09.2025 в сетевом издании "РАММЕДИА", тел. +7 (496) 463-12-67, ramnews.ru

Раздел 2

Сведения о местоположении границ объекта

Обозначение характерных точек границ	Координаты, м		Метод определения координат характерной точки	Средняя квадратическая погрешность положения характерной точки (Mt), м	Описание обозначения точки на местности (при наличии)
	X	Y			
1	2	3	4	5	6
790	438853.75	2231704.71	Картометрический	0,1	-
791	438832.93	2231666.75	Картометрический	0,1	-
792	438825.01	2231655.14	Картометрический	0,1	-
793	438826.14	2231654.38	Картометрический	0,1	-
794	438821.29	2231645.44	Картометрический	0,1	-
795	438829.36	2231641.32	Картометрический	0,1	-
796	438835.78	2231630.61	Картометрический	0,1	-
797	438867.41	2231610.50	Картометрический	0,1	-
798	438877.78	2231605.68	Картометрический	0,1	-
799	438874.78	2231601.33	Картометрический	0,1	-
800	438826.91	2231625.58	Картометрический	0,1	-
801	438816.17	2231624.97	Картометрический	0,1	-
802	438810.76	2231627.48	Картометрический	0,1	-
803	438803.39	2231614.68	Картометрический	0,1	-
804	438806.67	2231603.81	Картометрический	0,1	-
805	438806.15	2231595.12	Картометрический	0,1	-
806	438788.28	2231559.11	Картометрический	0,1	-
807	438809.95	2231548.33	Картометрический	0,1	-
808	438828.33	2231584.08	Картометрический	0,1	-
809	438848.07	2231578.33	Картометрический	0,1	-
810	438859.63	2231579.42	Картометрический	0,1	-
811	438872.71	2231575.37	Картометрический	0,1	-
812	438874.78	2231574.45	Картометрический	0,1	-
813	438896.98	2231567.33	Картометрический	0,1	-
814	438905.64	2231555.66	Картометрический	0,1	-
815	438909.58	2231550.34	Картометрический	0,1	-
816	438910.13	2231519.66	Картометрический	0,1	-
817	438924.92	2231511.98	Картометрический	0,1	-
818	438945.57	2231506.26	Картометрический	0,1	-
819	438958.10	2231484.10	Картометрический	0,1	-
820	438977.84	2231475.39	Картометрический	0,1	-
821	439003.83	2231476.13	Картометрический	0,1	-
822	439006.41	2231479.42	Картометрический	0,1	-
823	439026.10	2231505.24	Картометрический	0,1	-
824	439043.55	2231528.13	Картометрический	0,1	-
825	439048.20	2231529.56	Картометрический	0,1	-
826	439061.88	2231533.32	Картометрический	0,1	-
827	439075.81	2231534.39	Картометрический	0,1	-
828	439095.37	2231541.09	Картометрический	0,1	-
829	439092.31	2231531.24	Картометрический	0,1	-

Страница 3173/3236, документ 573af594a40d0f29e616b139611b0587 подписан 01.09.2025, опубликован 01.09.2025 в сетевом издании "РАММЕДИА", тел. +7 (496) 463-12-67, ramnews.ru

Раздел 2

Сведения о местоположении границ объекта

Обозначение характерных точек границ	Координаты, м		Метод определения координат характерной точки	Средняя квадратическая погрешность положения характерной точки (Mt), м	Описание обозначения точки на местности (при наличии)
	X	Y			
1	2	3	4	5	6
830	439097.18	2231523.15	Картометрический	0,1	-
831	439089.73	2231483.51	Картометрический	0,1	-
832	439138.48	2231475.56	Картометрический	0,1	-
833	439155.44	2231472.51	Картометрический	0,1	-
834	439172.70	2231469.40	Картометрический	0,1	-
835	439190.43	2231466.21	Картометрический	0,1	-
836	439243.98	2231455.66	Картометрический	0,1	-
837	439247.36	2231473.03	Картометрический	0,1	-
838	439252.35	2231473.42	Картометрический	0,1	-
839	439256.10	2231438.19	Картометрический	0,1	-
840	439305.35	2231445.37	Картометрический	0,1	-
841	439306.75	2231442.72	Картометрический	0,1	-
842	439317.53	2231428.87	Картометрический	0,1	-
843	439322.23	2231429.54	Картометрический	0,1	-
844	439336.09	2231410.28	Картометрический	0,1	-
845	439336.29	2231409.96	Картометрический	0,1	-
846	439336.31	2231409.96	Картометрический	0,1	-
847	439334.85	2231428.83	Картометрический	0,1	-
848	439337.85	2231430.91	Картометрический	0,1	-
721	439340.85	2231431.10	Картометрический	0,1	-
849	438940.49	2231569.33	Картометрический	0,1	-
850	438913.83	2231587.19	Картометрический	0,1	-
851	438928.79	2231579.13	Картометрический	0,1	-
852	438941.39	2231570.83	Картометрический	0,1	-
849	438940.49	2231569.33	Картометрический	0,1	-
853	438609.37	2232113.03	Картометрический	0,1	-
854	438552.33	2232176.65	Картометрический	0,1	-
855	438553.62	2232177.78	Картометрический	0,1	-
856	438530.95	2232205.79	Картометрический	0,1	-
857	438527.94	2232203.36	Картометрический	0,1	-
858	438504.03	2232230.50	Картометрический	0,1	-
859	438462.14	2232255.69	Картометрический	0,1	-
860	438460.09	2232253.59	Картометрический	0,1	-
861	438441.74	2232237.73	Картометрический	0,1	-
862	438429.33	2232227.00	Картометрический	0,1	-
863	438409.63	2232195.24	Картометрический	0,1	-
864	438398.28	2232176.93	Картометрический	0,1	-
865	438361.95	2232118.35	Картометрический	0,1	-
866	438365.83	2232105.89	Картометрический	0,1	-
867	438377.90	2232067.16	Картометрический	0,1	-

Страница 3174/3236, документ 573af594a40d0f29e616b139611b0587 подписан 01.09.2025, опубликован 01.09.2025 в сетевом издании "РАММЕДИА", тел. +7 (496) 463-12-67, ramnews.ru

Раздел 2

Сведения о местоположении границ объекта

Обозначение характерных точек границ	Координаты, м		Метод определения координат характерной точки	Средняя квадратическая погрешность положения характерной точки (Mt), м	Описание обозначения точки на местности (при наличии)
	X	Y			
1	2	3	4	5	6
868	438382.01	2232053.96	Картометрический	0,1	-
869	438376.51	2232054.83	Картометрический	0,1	-
870	438376.27	2232055.61	Картометрический	0,1	-
871	438372.08	2232062.07	Картометрический	0,1	-
872	438367.64	2232072.96	Картометрический	0,1	-
873	438364.44	2232078.85	Картометрический	0,1	-
874	438353.89	2232084.69	Картометрический	0,1	-
875	438352.08	2232084.02	Картометрический	0,1	-
876	438351.97	2232081.06	Картометрический	0,1	-
877	438352.19	2232080.95	Картометрический	0,1	-
878	438358.97	2232074.57	Картометрический	0,1	-
879	438343.86	2232056.21	Картометрический	0,1	-
880	438336.93	2232062.58	Картометрический	0,1	-
881	438336.56	2232063.25	Картометрический	0,1	-
882	438336.80	2232064.21	Картометрический	0,1	-
883	438350.80	2232080.79	Картометрический	0,1	-
884	438350.47	2232083.42	Картометрический	0,1	-
885	438347.14	2232082.18	Картометрический	0,1	-
886	438336.83	2232071.41	Картометрический	0,1	-
887	438334.19	2232065.93	Картометрический	0,1	-
888	438335.45	2232058.57	Картометрический	0,1	-
889	438347.12	2232047.75	Картометрический	0,1	-
890	438352.12	2232043.57	Картометрический	0,1	-
891	438347.30	2232036.90	Картометрический	0,1	-
892	438343.80	2232026.43	Картометрический	0,1	-
893	438342.43	2232025.20	Картометрический	0,1	-
894	438343.11	2232024.35	Картометрический	0,1	-
895	438341.68	2232020.07	Картометрический	0,1	-
896	438332.44	2232011.35	Картометрический	0,1	-
897	438320.73	2232018.73	Картометрический	0,1	-
898	438316.91	2232012.58	Картометрический	0,1	-
899	438320.48	2232004.70	Картометрический	0,1	-
900	438306.70	2231997.11	Картометрический	0,1	-
901	438298.56	2231997.00	Картометрический	0,1	-
902	438288.82	2231960.72	Картометрический	0,1	-
903	438282.77	2231938.18	Картометрический	0,1	-
904	438218.59	2231699.13	Картометрический	0,1	-
905	438214.63	2231695.11	Картометрический	0,1	-
906	438222.61	2231689.52	Картометрический	0,1	-
907	438238.76	2231677.72	Картометрический	0,1	-

Страница 3175/3236, документ 573af594a40d0f29e616b139611b0587 подписан 01.09.2025, опубликован 01.09.2025 в сетевом издании "РАММЕДИА", тел. +7 (496) 463-12-67, ramnews.ru

Раздел 2

Сведения о местоположении границ объекта

Обозначение характерных точек границ	Координаты, м		Метод определения координат характерной точки	Средняя квадратическая погрешность положения характерной точки (Mt), м	Описание обозначения точки на местности (при наличии)
	X	Y			
1	2	3	4	5	6
908	438248.20	2231690.63	Картометрический	0,1	-
909	438228.46	2231705.07	Картометрический	0,1	-
910	438232.44	2231712.07	Картометрический	0,1	-
911	438236.33	2231729.99	Картометрический	0,1	-
912	438238.44	2231733.52	Картометрический	0,1	-
913	438267.72	2231806.31	Картометрический	0,1	-
914	438277.84	2231800.73	Картометрический	0,1	-
915	438303.20	2231786.77	Картометрический	0,1	-
916	438333.94	2231771.78	Картометрический	0,1	-
917	438372.92	2231749.41	Картометрический	0,1	-
918	438418.63	2231722.38	Картометрический	0,1	-
919	438453.70	2231703.38	Картометрический	0,1	-
920	438490.63	2231683.28	Картометрический	0,1	-
921	438518.95	2231669.72	Картометрический	0,1	-
922	438558.16	2231651.38	Картометрический	0,1	-
923	438587.25	2231636.61	Картометрический	0,1	-
924	438612.98	2231622.91	Картометрический	0,1	-
925	438636.11	2231609.98	Картометрический	0,1	-
926	438664.78	2231595.77	Картометрический	0,1	-
927	438683.25	2231584.47	Картометрический	0,1	-
928	438699.53	2231574.48	Картометрический	0,1	-
929	438732.00	2231553.31	Картометрический	0,1	-
930	438739.36	2231548.59	Картометрический	0,1	-
931	438742.24	2231553.14	Картометрический	0,1	-
932	438751.13	2231567.03	Картометрический	0,1	-
933	438757.24	2231563.66	Картометрический	0,1	-
934	438776.09	2231560.16	Картометрический	0,1	-
935	438782.42	2231579.70	Картометрический	0,1	-
936	438767.67	2231586.16	Картометрический	0,1	-
937	438778.98	2231610.57	Картометрический	0,1	-
938	438804.15	2231649.91	Картометрический	0,1	-
939	438814.96	2231648.22	Картометрический	0,1	-
940	438795.33	2231658.25	Картометрический	0,1	-
941	438826.92	2231731.50	Картометрический	0,1	-
942	438735.26	2231830.39	Картометрический	0,1	-
943	438778.15	2231864.73	Картометрический	0,1	-
944	438777.25	2231865.84	Картометрический	0,1	-
945	438799.24	2231883.87	Картометрический	0,1	-
946	438773.47	2231916.97	Картометрический	0,1	-
947	438772.72	2231916.34	Картометрический	0,1	-

Страница 3176/3236, документ 573af594a40d0f29e616b139611b0587 подписан 01.09.2025, опубликован 01.09.2025 в сетевом издании "РАММЕДИА", тел. +7 (496) 463-12-67, ramnews.ru

Раздел 2

Сведения о местоположении границ объекта

Обозначение характерных точек границ	Координаты, м		Метод определения координат характерной точки	Средняя квадратическая погрешность положения характерной точки (Mt), м	Описание обозначения точки на местности (при наличии)
	X	Y			
1	2	3	4	5	6
948	438740.81	2231955.42	Картометрический	0,1	-
949	438748.79	2231962.39	Картометрический	0,1	-
950	438733.50	2231980.79	Картометрический	0,1	-
951	438725.78	2231974.08	Картометрический	0,1	-
952	438713.39	2231989.01	Картометрический	0,1	-
953	438721.40	2231995.89	Картометрический	0,1	-
954	438707.33	2232013.42	Картометрический	0,1	-
955	438699.47	2232006.21	Картометрический	0,1	-
956	438682.42	2232027.06	Картометрический	0,1	-
957	438695.06	2232038.55	Картометрический	0,1	-
958	438793.81	2231921.12	Картометрический	0,1	-
959	438796.88	2231923.68	Картометрический	0,1	-
960	438696.73	2232042.62	Картометрический	0,1	-
961	438653.11	2232094.23	Картометрический	0,1	-
962	438636.88	2232113.35	Картометрический	0,1	-
963	438621.30	2232099.74	Картометрический	0,1	-
964	438612.27	2232109.80	Картометрический	0,1	-
965	438615.57	2232112.36	Картометрический	0,1	-
966	438613.05	2232115.47	Картометрический	0,1	-
967	438499.02	2232256.35	Картометрический	0,1	-
968	438495.92	2232253.83	Картометрический	0,1	-
969	438609.69	2232113.28	Картометрический	0,1	-
853	438609.37	2232113.03	Картометрический	0,1	-
970	438511.49	2232056.38	Картометрический	0,1	-
971	438511.52	2232055.91	Картометрический	0,1	-
972	438503.87	2232049.38	Картометрический	0,1	-
973	438489.36	2232062.37	Картометрический	0,1	-
974	438506.48	2232083.54	Картометрический	0,1	-
975	438513.33	2232075.07	Картометрический	0,1	-
976	438512.03	2232069.47	Картометрический	0,1	-
970	438511.49	2232056.38	Картометрический	0,1	-
977	438679.89	2232030.15	Картометрический	0,1	-
978	438676.94	2232033.76	Картометрический	0,1	-
979	438678.12	2232034.84	Картометрический	0,1	-
980	438684.30	2232040.53	Картометрический	0,1	-
981	438678.15	2232048.00	Картометрический	0,1	-
982	438669.32	2232058.59	Картометрический	0,1	-
983	438661.87	2232052.18	Картометрический	0,1	-
984	438646.49	2232070.97	Картометрический	0,1	-
985	438640.17	2232078.70	Картометрический	0,1	-

Страница 3177/3236, документ 573af594a40d0f29e616b139611b0587 подписан 01.09.2025, опубликован 01.09.2025 в сетевом издании "РАММЕДИА", тел. +7 (496) 463-12-67, ramnews.ru

Раздел 2

Сведения о местоположении границ объекта

Обозначение характерных точек границ	Координаты, м		Метод определения координат характерной точки	Средняя квадратическая погрешность положения характерной точки (Mt), м	Описание обозначения точки на местности (при наличии)
	X	Y			
1	2	3	4	5	6
986	438625.17	2232095.42	Картометрический	0,1	-
987	438623.96	2232096.77	Картометрический	0,1	-
988	438636.46	2232107.69	Картометрический	0,1	-
989	438650.04	2232091.66	Картометрический	0,1	-
990	438692.48	2232041.61	Картометрический	0,1	-
977	438679.89	2232030.15	Картометрический	0,1	-
991	438441.80	2232160.26	Картометрический	0,1	-
992	438447.42	2232135.14	Картометрический	0,1	-
993	438461.03	2232137.82	Картометрический	0,1	-
994	438468.50	2232134.88	Картометрический	0,1	-
995	438482.66	2232139.95	Картометрический	0,1	-
996	438505.61	2232151.70	Картометрический	0,1	-
997	438508.84	2232136.75	Картометрический	0,1	-
998	438516.11	2232119.40	Картометрический	0,1	-
999	438492.82	2232099.55	Картометрический	0,1	-
1000	438466.72	2232077.31	Картометрический	0,1	-
1001	438446.54	2232060.11	Картометрический	0,1	-
1002	438431.19	2232047.03	Картометрический	0,1	-
1003	438424.71	2232047.31	Картометрический	0,1	-
1004	438414.19	2232048.94	Картометрический	0,1	-
1005	438406.66	2232057.63	Картометрический	0,1	-
1006	438392.53	2232073.94	Картометрический	0,1	-
1007	438383.44	2232066.20	Картометрический	0,1	-
1008	438382.35	2232069.70	Картометрический	0,1	-
1009	438370.61	2232107.38	Картометрический	0,1	-
1010	438368.28	2232114.84	Картометрический	0,1	-
1011	438404.47	2232173.19	Картометрический	0,1	-
1012	438418.94	2232196.51	Картометрический	0,1	-
1013	438430.59	2232186.41	Картометрический	0,1	-
1014	438437.26	2232176.81	Картометрический	0,1	-
991	438441.80	2232160.26	Картометрический	0,1	-
1015	440824.55	2231746.01	Картометрический	0,1	-
1016	440869.77	2231699.96	Картометрический	0,1	-
1017	440867.82	2231695.99	Картометрический	0,1	-
1018	440927.12	2231665.79	Картометрический	0,1	-
1019	440933.55	2231675.70	Картометрический	0,1	-
1020	440949.79	2231700.63	Картометрический	0,1	-
1021	440863.58	2231766.93	Картометрический	0,1	-
1022	440851.58	2231744.81	Картометрический	0,1	-
1023	440832.61	2231756.00	Картометрический	0,1	-

Страница 3178/3236, документ 573af594a40d0f29e616b139611b0587 подписан 01.09.2025, опубликован 01.09.2025 в сетевом издании "РАММЕДИА", тел. +7 (496) 463-12-67, ramnews.ru

Раздел 2

Сведения о местоположении границ объекта

Обозначение характерных точек границ	Координаты, м		Метод определения координат характерной точки	Средняя квадратическая погрешность положения характерной точки (Mt), м	Описание обозначения точки на местности (при наличии)
	X	Y			
1	2	3	4	5	6
1015	440824.55	2231746.01	Картометрический	0,1	-
1024	440065.36	2230093.89	Картометрический	0,1	-
1025	440065.23	2230093.87	Картометрический	0,1	-
1026	440065.10	2230093.83	Картометрический	0,1	-
1027	440064.98	2230093.78	Картометрический	0,1	-
1028	440064.86	2230093.72	Картометрический	0,1	-
1029	440064.75	2230093.64	Картометрический	0,1	-
1030	440064.64	2230093.56	Картометрический	0,1	-
1031	440064.54	2230093.47	Картометрический	0,1	-
1032	440064.45	2230093.38	Картометрический	0,1	-
1033	440064.37	2230093.27	Картометрический	0,1	-
1034	440064.30	2230093.16	Картометрический	0,1	-
1035	440064.24	2230093.04	Картометрический	0,1	-
1036	440064.19	2230092.92	Картометрический	0,1	-
1037	440064.15	2230092.79	Картометрический	0,1	-
1038	440064.13	2230092.67	Картометрический	0,1	-
1039	440064.11	2230092.53	Картометрический	0,1	-
1040	440064.10	2230092.40	Картометрический	0,1	-
1041	440064.11	2230092.27	Картометрический	0,1	-
1042	440064.12	2230092.18	Картометрический	0,1	-
1043	440064.12	2230092.13	Картометрический	0,1	-
1044	440061.89	2230075.71	Картометрический	0,1	-
1045	440048.48	2229976.83	Картометрический	0,1	-
1046	440076.84	2229956.25	Картометрический	0,1	-
1047	440097.57	2229944.20	Картометрический	0,1	-
1048	440115.13	2229931.69	Картометрический	0,1	-
1049	440132.05	2229923.34	Картометрический	0,1	-
1050	440134.70	2229933.53	Картометрический	0,1	-
1051	440138.54	2229948.26	Картометрический	0,1	-
1052	440147.24	2229981.66	Картометрический	0,1	-
1053	440147.26	2229981.78	Картометрический	0,1	-
1054	440147.28	2229981.92	Картометрический	0,1	-
1055	440147.29	2229982.05	Картометрический	0,1	-
1056	440147.29	2229982.18	Картометрический	0,1	-
1057	440147.27	2229982.31	Картометрический	0,1	-
1058	440146.78	2229985.16	Картометрический	0,1	-
1059	440143.23	2230006.05	Картометрический	0,1	-
1060	440143.20	2230006.17	Картометрический	0,1	-
1061	440143.16	2230006.30	Картометрический	0,1	-
1062	440143.11	2230006.42	Картометрический	0,1	-

Страница 3179/3236, документ 573af594a40d0f29e616b139611b0587 подписан 01.09.2025, опубликован 01.09.2025 в сетевом издании "РАММЕДИА", тел. +7 (496) 463-12-67, ramnews.ru

Раздел 2

Сведения о местоположении границ объекта

Обозначение характерных точек границ	Координаты, м		Метод определения координат характерной точки	Средняя квадратическая погрешность положения характерной точки (Mt), м	Описание обозначения точки на местности (при наличии)
	X	Y			
1	2	3	4	5	6
1063	440142.28	2230010.44	Картометрический	0,1	-
1064	440137.56	2230033.16	Картометрический	0,1	-
1065	440105.87	2230028.24	Картометрический	0,1	-
1066	440105.87	2230028.38	Картометрический	0,1	-
1067	440105.86	2230028.51	Картометрический	0,1	-
1068	440105.85	2230028.64	Картометрический	0,1	-
1069	440104.68	2230034.82	Картометрический	0,1	-
1070	440092.91	2230097.10	Картометрический	0,1	-
1071	440092.88	2230097.23	Картометрический	0,1	-
1072	440092.84	2230097.35	Картометрический	0,1	-
1073	440092.79	2230097.47	Картометрический	0,1	-
1074	440092.72	2230097.58	Картометрический	0,1	-
1075	440092.65	2230097.69	Картометрический	0,1	-
1076	440092.57	2230097.80	Картометрический	0,1	-
1077	440092.49	2230097.89	Картометрический	0,1	-
1078	440092.39	2230097.98	Картометрический	0,1	-
1079	440092.28	2230098.06	Картометрический	0,1	-
1080	440092.18	2230098.13	Картометрический	0,1	-
1081	440092.06	2230098.19	Картометрический	0,1	-
1082	440091.94	2230098.24	Картометрический	0,1	-
1083	440091.81	2230098.27	Картометрический	0,1	-
1084	440091.69	2230098.30	Картометрический	0,1	-
1085	440091.56	2230098.32	Картометрический	0,1	-
1086	440091.43	2230098.33	Картометрический	0,1	-
1087	440091.30	2230098.32	Картометрический	0,1	-
1088	440091.17	2230098.30	Картометрический	0,1	-
1024	440065.36	2230093.89	Картометрический	0,1	-

3. Сведения о характерных точках части (частей) границы объекта

Обозначение характерных точек границ	Координаты, м		Метод определения координат характерной точки	Средняя квадратическая погрешность положения характерной точки (Mt), м	Описание обозначения точки на местности (при наличии)
	X	Y			
1	2	3	4	5	6
-	-	-	-	-	-

Страница 3180/3236, документ 573af594a40d0f29e616b139611b0587 подписан 01.09.2025, опубликован 01.09.2025 в сетевом издании "РАММЕДИА", тел. +7 (496) 463-12-67, ramnews.ru

Раздел 3

Сведения о местоположении измененных (уточненных) границ объекта

1. Система координат -

2. Сведения о характерных точках границ объекта

Обозначение характерных точек границ	Существующие координаты, м		Измененные (уточненные) координаты, м		Метод определения координат характерной точки	Средняя квадратическая погрешность положения характерной точки (Mt), м	Описание обозначения точки на местности (при наличии)
	X	Y	X	Y			
1	2	3	4	5	6	7	8
-	-	-	-	-	-	-	

3. Сведения о характерных точках части (частей) границы объекта

Обозначение характерных точек границ	Существующие координаты, м		Измененные (уточненные) координаты, м		Метод определения координат характерной точки	Средняя квадратическая погрешность положения характерной точки (Mt), м	Описание обозначения точки на местности (при наличии)
	X	Y	X	Y			
1	2	3	4	5	6	7	8
-	-	-	-	-	-	-	

Страница 3181/3236, документ 573af594a40d0f29e616b139611b0587
подписан 01.09.2025, опубликован 01.09.2025 в сетевом
издании "РАММЕДИА", тел. +7 (496) 463-12-67, ramnews.ru

ГРАФИЧЕСКОЕ ОПИСАНИЕ
местоположения границ населенных пунктов, территориальных зон, особо охраняемых природных территорий, зон с особыми условиями использования территории

с. Степановское

(наименование объекта, местоположение границ которого описано (далее - объект))

Раздел 1

Сведения об объекте

№ п/п	Характеристики объекта	Описание характеристик
1	2	3
1.	Местоположение объекта	Московская область, Раменский муниципальный округ
2.	Площадь объекта +/- величина погрешности определения площади (Р +/- Дельта Р)	1496003 кв. м ± 428 кв. м
3.	Иные характеристики объекта	

Страница 3182/3236, документ 573af594a40d0f29e616b139611b0587 подписан 01.09.2025, опубликован 01.09.2025 в сетевом издании "РАММЕДИА", тел. +7 (496) 463-12-67, ramnews.ru

Раздел 2

Сведения о местоположении границ объекта

1. Система координат МСК-50, зона 2

2. Сведения о характерных точках границ объекта

Обозначение характерных точек границ	Координаты, м		Метод определения координат характерной точки	Средняя квадратическая погрешность положения характерной точки (Mt), м	Описание обозначения точки на местности (при наличии)
	X	Y			
1	2	3	4	5	6
1	416530.59	2246552.71	Картометрический	0,1	-
2	416536.19	2246516.05	Картометрический	0,1	-
3	416541.79	2246479.38	Картометрический	0,1	-
4	416547.81	2246467.60	Картометрический	0,1	-
5	416541.84	2246417.94	Картометрический	0,1	-
6	416539.04	2246417.12	Картометрический	0,1	-
7	416533.60	2246382.06	Картометрический	0,1	-
8	416538.23	2246382.27	Картометрический	0,1	-
9	416538.32	2246354.48	Картометрический	0,1	-
10	416530.97	2246355.21	Картометрический	0,1	-
11	416528.38	2246328.98	Картометрический	0,1	-
12	416526.73	2246329.14	Картометрический	0,1	-
13	416520.69	2246277.05	Картометрический	0,1	-
14	416515.17	2246223.33	Картометрический	0,1	-
15	416545.81	2246220.46	Картометрический	0,1	-
16	416537.12	2245970.25	Картометрический	0,1	-
17	416579.53	2245954.97	Картометрический	0,1	-
18	416593.10	2245932.91	Картометрический	0,1	-
19	416614.48	2245928.58	Картометрический	0,1	-
20	416655.75	2245920.23	Картометрический	0,1	-
21	416668.94	2245916.93	Картометрический	0,1	-
22	416691.61	2245913.56	Картометрический	0,1	-
23	416688.99	2245897.84	Картометрический	0,1	-
24	416719.36	2245893.11	Картометрический	0,1	-
25	416715.01	2245869.65	Картометрический	0,1	-
26	416711.11	2245842.02	Картометрический	0,1	-
27	416746.00	2245835.82	Картометрический	0,1	-
28	416761.38	2245833.09	Картометрический	0,1	-
29	416760.91	2245809.02	Картометрический	0,1	-
30	416808.15	2245794.48	Картометрический	0,1	-
31	416805.37	2245786.46	Картометрический	0,1	-
32	416833.03	2245779.70	Картометрический	0,1	-
33	416856.49	2245774.00	Картометрический	0,1	-
34	416856.25	2245773.05	Картометрический	0,1	-
35	416879.90	2245767.18	Картометрический	0,1	-

Страница 3183/3236, документ 573af594a40d0f29e616b139611b0587 подписан 01.09.2025, опубликован 01.09.2025 в сетевом издании "РАММЕДИА", тел. +7 (496) 463-12-67, ramnews.ru

Раздел 2

Сведения о местоположении границ объекта

Обозначение характерных точек границ	Координаты, м		Метод определения координат характерной точки	Средняя квадратическая погрешность положения характерной точки (Mt), м	Описание обозначения точки на местности (при наличии)
	X	Y			
1	2	3	4	5	6
36	416902.10	2245761.61	Картометрический	0,1	-
37	416903.23	2245761.86	Картометрический	0,1	-
38	416927.22	2245756.94	Картометрический	0,1	-
39	416988.11	2245733.27	Картометрический	0,1	-
40	417007.12	2245728.30	Картометрический	0,1	-
41	417051.52	2245712.76	Картометрический	0,1	-
42	417073.73	2245707.09	Картометрический	0,1	-
43	417045.37	2245624.38	Картометрический	0,1	-
44	417047.47	2245548.05	Картометрический	0,1	-
45	417060.19	2245503.51	Картометрический	0,1	-
46	417082.33	2245455.20	Картометрический	0,1	-
47	417111.50	2245445.07	Картометрический	0,1	-
48	417133.45	2245440.58	Картометрический	0,1	-
49	417160.14	2245409.79	Картометрический	0,1	-
50	417166.13	2245417.64	Картометрический	0,1	-
51	417178.43	2245408.67	Картометрический	0,1	-
52	417205.92	2245398.56	Картометрический	0,1	-
53	417214.29	2245393.30	Картометрический	0,1	-
54	417240.17	2245410.15	Картометрический	0,1	-
55	417266.05	2245426.99	Картометрический	0,1	-
56	417291.93	2245443.84	Картометрический	0,1	-
57	417304.54	2245463.39	Картометрический	0,1	-
58	417316.80	2245482.39	Картометрический	0,1	-
59	417329.23	2245501.66	Картометрический	0,1	-
60	417359.85	2245549.05	Картометрический	0,1	-
61	417386.20	2245611.55	Картометрический	0,1	-
62	417505.24	2245668.16	Картометрический	0,1	-
63	417651.97	2245766.22	Картометрический	0,1	-
64	417636.03	2245784.83	Картометрический	0,1	-
65	417630.27	2245803.20	Картометрический	0,1	-
66	417626.43	2245801.56	Картометрический	0,1	-
67	417619.03	2245825.96	Картометрический	0,1	-
68	417607.51	2245822.67	Картометрический	0,1	-
69	417597.10	2245828.15	Картометрический	0,1	-
70	417588.60	2245831.17	Картометрический	0,1	-
71	417586.68	2245837.47	Картометрический	0,1	-
72	417578.45	2245835.28	Картометрический	0,1	-
73	417574.34	2245843.50	Картометрический	0,1	-
74	417588.52	2245907.25	Картометрический	0,1	-
75	417600.26	2245919.68	Картометрический	0,1	-

Страница 3184/3236, документ 573af594a40d0f29e616b139611b0587 подписан 01.09.2025, опубликован 01.09.2025 в сетевом издании "РАММЕДИА", тел. +7 (496) 463-12-67, ramnews.ru

Раздел 2

Сведения о местоположении границ объекта

Обозначение характерных точек границ	Координаты, м		Метод определения координат характерной точки	Средняя квадратическая погрешность положения характерной точки (Mt), м	Описание обозначения точки на местности (при наличии)
	X	Y			
1	2	3	4	5	6
76	417602.80	2245915.52	Картометрический	0,1	-
77	417605.44	2245926.73	Картометрический	0,1	-
78	417615.33	2245921.12	Картометрический	0,1	-
79	417629.85	2245919.47	Картометрический	0,1	-
80	417632.16	2245924.75	Картометрический	0,1	-
81	417642.63	2245920.36	Картометрический	0,1	-
82	417661.36	2245935.21	Картометрический	0,1	-
83	417761.00	2245951.17	Картометрический	0,1	-
84	417850.18	2245939.00	Картометрический	0,1	-
85	417857.04	2245984.57	Картометрический	0,1	-
86	417878.64	2245984.46	Картометрический	0,1	-
87	417912.49	2245981.54	Картометрический	0,1	-
88	417915.49	2245980.95	Картометрический	0,1	-
89	417948.74	2245974.44	Картометрический	0,1	-
90	417961.72	2246007.16	Картометрический	0,1	-
91	417967.44	2246012.92	Картометрический	0,1	-
92	417970.16	2246018.04	Картометрический	0,1	-
93	417971.53	2246033.21	Картометрический	0,1	-
94	417977.49	2246056.25	Картометрический	0,1	-
95	417990.10	2246060.09	Картометрический	0,1	-
96	418049.73	2246071.74	Картометрический	0,1	-
97	418048.61	2246083.80	Картометрический	0,1	-
98	418044.40	2246090.16	Картометрический	0,1	-
99	418029.58	2246131.72	Картометрический	0,1	-
100	418007.51	2246153.98	Картометрический	0,1	-
101	417993.52	2246180.85	Картометрический	0,1	-
102	417987.54	2246222.51	Картометрический	0,1	-
103	417990.23	2246277.22	Картометрический	0,1	-
104	417942.53	2246313.40	Картометрический	0,1	-
105	417929.92	2246327.66	Картометрический	0,1	-
106	417935.40	2246329.68	Картометрический	0,1	-
107	417943.63	2246336.43	Картометрический	0,1	-
108	417951.85	2246415.94	Картометрический	0,1	-
109	417956.24	2246456.51	Картометрический	0,1	-
110	417931.18	2246498.67	Картометрический	0,1	-
111	417909.19	2246485.48	Картометрический	0,1	-
112	417929.95	2246657.69	Картометрический	0,1	-
113	417931.10	2246657.51	Картометрический	0,1	-
114	417931.95	2246662.94	Картометрический	0,1	-
115	417935.48	2246685.55	Картометрический	0,1	-

Страница 3185/3236, документ 573af594a40d0f29e616b139611b0587 подписан 01.09.2025, опубликован 01.09.2025 в сетевом издании "РАММЕДИА", тел. +7 (496) 463-12-67, ramnews.ru

Раздел 2

Сведения о местоположении границ объекта

Обозначение характерных точек границ	Координаты, м		Метод определения координат характерной точки	Средняя квадратическая погрешность положения характерной точки (Mt), м	Описание обозначения точки на местности (при наличии)
	X	Y			
1	2	3	4	5	6
116	417933.34	2246685.83	Картометрический	0,1	-
117	417894.96	2246690.89	Картометрический	0,1	-
118	417789.95	2246704.29	Картометрический	0,1	-
119	417785.31	2246704.91	Картометрический	0,1	-
120	417761.60	2246706.79	Картометрический	0,1	-
121	417761.62	2246707.88	Картометрический	0,1	-
122	417762.94	2246711.49	Картометрический	0,1	-
123	417735.05	2246711.32	Картометрический	0,1	-
124	417723.04	2246712.74	Картометрический	0,1	-
125	417722.31	2246706.64	Картометрический	0,1	-
126	417711.74	2246708.26	Картометрический	0,1	-
127	417693.59	2246712.15	Картометрический	0,1	-
128	417695.83	2246729.14	Картометрический	0,1	-
129	417704.39	2246794.32	Картометрический	0,1	-
130	417676.49	2246844.27	Картометрический	0,1	-
131	417628.01	2246855.14	Картометрический	0,1	-
132	417602.52	2246847.05	Картометрический	0,1	-
133	417491.95	2246857.16	Картометрический	0,1	-
134	417491.73	2246855.68	Картометрический	0,1	-
135	417484.63	2246858.94	Картометрический	0,1	-
136	417476.14	2246862.84	Картометрический	0,1	-
137	417465.97	2246869.09	Картометрический	0,1	-
138	417444.78	2246869.38	Картометрический	0,1	-
139	417411.74	2246860.53	Картометрический	0,1	-
140	417358.37	2246846.24	Картометрический	0,1	-
141	417350.56	2246844.15	Картометрический	0,1	-
142	417314.52	2246834.50	Картометрический	0,1	-
143	417296.82	2246829.76	Картометрический	0,1	-
144	417234.73	2246812.89	Картометрический	0,1	-
145	417190.30	2246801.24	Картометрический	0,1	-
146	417168.79	2246799.48	Картометрический	0,1	-
147	417166.22	2246790.60	Картометрический	0,1	-
148	417159.96	2246768.97	Картометрический	0,1	-
149	417153.53	2246746.79	Картометрический	0,1	-
150	417147.07	2246724.47	Картометрический	0,1	-
151	417140.74	2246702.59	Картометрический	0,1	-
152	417134.28	2246680.29	Картометрический	0,1	-
153	417127.81	2246657.96	Картометрический	0,1	-
154	417121.44	2246635.98	Картометрический	0,1	-
155	417115.11	2246614.12	Картометрический	0,1	-

Страница 3186/3236, документ 573af594a40d0f29e616b139611b0587 подписан 01.09.2025, опубликован 01.09.2025 в сетевом издании "РАММЕДИА", тел. +7 (496) 463-12-67, ramnews.ru

Раздел 2

Сведения о местоположении границ объекта

Обозначение характерных точек границ	Координаты, м		Метод определения координат характерной точки	Средняя квадратическая погрешность положения характерной точки (Mt), м	Описание обозначения точки на местности (при наличии)
	X	Y			
1	2	3	4	5	6
156	417108.70	2246591.99	Картометрический	0,1	-
157	417102.27	2246569.79	Картометрический	0,1	-
158	417098.72	2246557.53	Картометрический	0,1	-
159	417061.98	2246552.86	Картометрический	0,1	-
160	417058.74	2246553.64	Картометрический	0,1	-
161	417052.28	2246555.18	Картометрический	0,1	-
162	417040.17	2246558.09	Картометрический	0,1	-
163	417016.34	2246563.80	Картометрический	0,1	-
164	416992.95	2246569.41	Картометрический	0,1	-
165	416971.57	2246574.53	Картометрический	0,1	-
166	416930.75	2246584.32	Картометрический	0,1	-
167	416919.37	2246586.63	Картометрический	0,1	-
168	416877.98	2246596.77	Картометрический	0,1	-
169	416855.33	2246602.32	Картометрический	0,1	-
170	416834.14	2246607.52	Картометрический	0,1	-
171	416811.52	2246613.06	Картометрический	0,1	-
172	416789.74	2246618.39	Картометрический	0,1	-
173	416783.97	2246619.81	Картометрический	0,1	-
174	416748.59	2246628.48	Картометрический	0,1	-
175	416755.08	2246651.10	Картометрический	0,1	-
176	416761.27	2246672.64	Картометрический	0,1	-
177	416767.20	2246693.32	Картометрический	0,1	-
178	416773.39	2246714.88	Картометрический	0,1	-
179	416779.39	2246735.81	Картометрический	0,1	-
180	416785.46	2246756.95	Картометрический	0,1	-
181	416791.47	2246777.85	Картометрический	0,1	-
182	416797.66	2246799.43	Картометрический	0,1	-
183	416803.67	2246820.39	Картометрический	0,1	-
184	416809.63	2246841.14	Картометрический	0,1	-
185	416815.73	2246862.41	Картометрический	0,1	-
186	416821.82	2246883.63	Картометрический	0,1	-
187	416827.97	2246905.06	Картометрический	0,1	-
188	416834.12	2246926.47	Картометрический	0,1	-
189	416829.72	2246937.64	Картометрический	0,1	-
190	416821.41	2246943.52	Картометрический	0,1	-
191	416799.50	2246950.09	Картометрический	0,1	-
192	416779.38	2246956.12	Картометрический	0,1	-
193	416759.26	2246962.15	Картометрический	0,1	-
194	416739.15	2246968.18	Картометрический	0,1	-
195	416719.03	2246974.21	Картометрический	0,1	-

Страница 3187/3236, документ 573af594a40d0f29e616b139611b0587 подписан 01.09.2025, опубликован 01.09.2025 в сетевом издании "РАММЕДИА", тел. +7 (496) 463-12-67, ramnews.ru

Раздел 2

Сведения о местоположении границ объекта

Обозначение характерных точек границ	Координаты, м		Метод определения координат характерной точки	Средняя квадратическая погрешность положения характерной точки (Mt), м	Описание обозначения точки на местности (при наличии)
	X	Y			
1	2	3	4	5	6
196	416698.91	2246980.24	Картометрический	0,1	-
197	416678.79	2246986.27	Картометрический	0,1	-
198	416658.68	2246992.30	Картометрический	0,1	-
199	416638.56	2246998.33	Картометрический	0,1	-
200	416628.98	2247001.20	Картометрический	0,1	-
201	416608.17	2247007.44	Картометрический	0,1	-
202	416591.79	2247011.78	Картометрический	0,1	-
203	416465.78	2247040.42	Картометрический	0,1	-
204	416428.96	2247028.05	Картометрический	0,1	-
205	416429.95	2246953.20	Картометрический	0,1	-
206	416492.86	2246831.44	Картометрический	0,1	-
207	416518.17	2246634.09	Картометрический	0,1	-
208	416523.77	2246597.41	Картометрический	0,1	-
209	416529.37	2246560.73	Картометрический	0,1	-
1	416530.59	2246552.71	Картометрический	0,1	-

3. Сведения о характерных точках части (частей) границы объекта

Обозначение характерных точек границ	Координаты, м		Метод определения координат характерной точки	Средняя квадратическая погрешность положения характерной точки (Mt), м	Описание обозначения точки на местности (при наличии)
	X	Y			
1	2	3	4	5	6
-	-	-	-	-	-

Страница 3188/3236, документ 573af594a40d0f29e616b139611b0587 подписан 01.09.2025, опубликован 01.09.2025 в сетевом издании "РАММЕДИА", тел. +7 (496) 463-12-67, ramnews.ru

Раздел 3

Сведения о местоположении измененных (уточненных) границ объекта

1. Система координат -

2. Сведения о характерных точках границ объекта

Обозначение характерных точек границ	Существующие координаты, м		Измененные (уточненные) координаты, м		Метод определения координат характерной точки	Средняя квадратическая погрешность положения характерной точки (Mt), м	Описание обозначения точки на местности (при наличии)
	X	Y	X	Y			
1	2	3	4	5	6	7	8
-	-	-	-	-	-	-	

3. Сведения о характерных точках части (частей) границы объекта

Обозначение характерных точек границ	Существующие координаты, м		Измененные (уточненные) координаты, м		Метод определения координат характерной точки	Средняя квадратическая погрешность положения характерной точки (Mt), м	Описание обозначения точки на местности (при наличии)
	X	Y	X	Y			
1	2	3	4	5	6	7	8
-	-	-	-	-	-	-	

Страница 3189/3236, документ 573af594a40d0f29e616b139611b0587
подписан 01.09.2025, опубликован 01.09.2025 в сетевом
издании "РАММЕДИА", тел. +7 (496) 463-12-67, ramnews.ru

ГРАФИЧЕСКОЕ ОПИСАНИЕ
местоположения границ населенных пунктов, территориальных зон, особо охраняемых природных территорий, зон с особыми условиями использования территории

с. Строкино

(наименование объекта, местоположение границ которого описано (далее - объект))

Раздел 1

Сведения об объекте

№ п/п	Характеристики объекта	Описание характеристик
1	2	3
1.	Местоположение объекта	Московская область, Раменский муниципальный округ
2.	Площадь объекта +/- величина погрешности определения площади (Р +/- Дельта Р)	1503999 кв. м ± 429 кв. м
3.	Иные характеристики объекта	

Страница 3190/3236, документ 573af594a40d0f29e616b139611b0587 подписан 01.09.2025, опубликован 01.09.2025 в сетевом издании "РАММЕДИА", тел. +7 (496) 463-12-67, ramnews.ru

Раздел 2

Сведения о местоположении границ объекта

1. Система координат МСК-50, зона 2

2. Сведения о характерных точках границ объекта

Обозначение характерных точек границ	Координаты, м		Метод определения координат характерной точки	Средняя квадратическая погрешность положения характерной точки (Mt), м	Описание обозначения точки на местности (при наличии)
	X	Y			
1	2	3	4	5	6
1	459800.57	2230466.00	Картометрический	0,1	-
2	459987.82	2230331.01	Картометрический	0,1	-
3	459993.90	2230326.56	Картометрический	0,1	-
4	460013.85	2230311.93	Картометрический	0,1	-
5	460098.60	2230272.03	Картометрический	0,1	-
6	460130.55	2230319.31	Картометрический	0,1	-
7	460118.67	2230327.19	Картометрический	0,1	-
8	460132.71	2230349.19	Картометрический	0,1	-
9	460145.66	2230343.09	Картометрический	0,1	-
10	460162.05	2230345.50	Картометрический	0,1	-
11	460167.29	2230348.35	Картометрический	0,1	-
12	460179.61	2230355.04	Картометрический	0,1	-
13	460256.08	2230500.01	Картометрический	0,1	-
14	460374.43	2230631.48	Картометрический	0,1	-
15	460381.61	2230625.71	Картометрический	0,1	-
16	460393.50	2230638.49	Картометрический	0,1	-
17	460362.72	2230663.86	Картометрический	0,1	-
18	460336.34	2230684.32	Картометрический	0,1	-
19	460338.90	2230687.51	Картометрический	0,1	-
20	460376.08	2230657.12	Картометрический	0,1	-
21	460392.10	2230674.33	Картометрический	0,1	-
22	460372.95	2230695.73	Картометрический	0,1	-
23	460379.22	2230701.82	Картометрический	0,1	-
24	460364.90	2230716.25	Картометрический	0,1	-
25	460375.86	2230726.96	Картометрический	0,1	-
26	460405.14	2230757.20	Картометрический	0,1	-
27	460391.66	2230771.32	Картометрический	0,1	-
28	460401.27	2230780.95	Картометрический	0,1	-
29	460431.29	2230743.81	Картометрический	0,1	-
30	460516.30	2230835.89	Картометрический	0,1	-
31	460670.61	2230747.18	Картометрический	0,1	-
32	460719.45	2230683.82	Картометрический	0,1	-
33	460719.45	2230683.81	Картометрический	0,1	-
34	460694.14	2230622.15	Картометрический	0,1	-
35	460681.90	2230624.80	Картометрический	0,1	-

Страница 3191/3236, документ 573af594a40d0f29e616b139611b0587 подписан 01.09.2025, опубликован 01.09.2025 в сетевом издании "РАММЕДИА", тел. +7 (496) 463-12-67, ramnews.ru

Раздел 2

Сведения о местоположении границ объекта

Обозначение характерных точек границ	Координаты, м		Метод определения координат характерной точки	Средняя квадратическая погрешность положения характерной точки (Mt), м	Описание обозначения точки на местности (при наличии)
	X	Y			
1	2	3	4	5	6
36	460666.06	2230570.20	Картометрический	0,1	-
37	460687.34	2230565.96	Картометрический	0,1	-
38	460717.89	2230559.87	Картометрический	0,1	-
39	460737.30	2230556.00	Картометрический	0,1	-
40	460758.88	2230552.22	Картометрический	0,1	-
41	460764.70	2230551.20	Картометрический	0,1	-
42	460779.67	2230544.35	Картометрический	0,1	-
43	460803.86	2230533.28	Картометрический	0,1	-
44	460821.70	2230524.00	Картометрический	0,1	-
45	460851.39	2230532.69	Картометрический	0,1	-
46	460876.36	2230540.00	Картометрический	0,1	-
47	460897.00	2230547.00	Картометрический	0,1	-
48	460914.70	2230553.00	Картометрический	0,1	-
49	460925.84	2230553.14	Картометрический	0,1	-
50	460946.70	2230553.40	Картометрический	0,1	-
51	460966.02	2230605.00	Картометрический	0,1	-
52	460958.88	2230604.19	Картометрический	0,1	-
53	460958.88	2230604.20	Картометрический	0,1	-
54	460962.69	2230615.89	Картометрический	0,1	-
55	460969.08	2230616.64	Картометрический	0,1	-
56	460977.48	2230636.94	Картометрический	0,1	-
57	460970.83	2230640.84	Картометрический	0,1	-
58	460993.67	2230710.85	Картометрический	0,1	-
59	460993.68	2230710.87	Картометрический	0,1	-
60	461012.42	2230740.60	Картометрический	0,1	-
61	461005.71	2230745.58	Картометрический	0,1	-
62	461010.04	2230756.58	Картометрический	0,1	-
63	461010.05	2230756.58	Картометрический	0,1	-
64	461019.30	2230750.00	Картометрический	0,1	-
65	461038.96	2230809.60	Картометрический	0,1	-
66	461051.84	2230852.20	Картометрический	0,1	-
67	461050.61	2230859.22	Картометрический	0,1	-
68	461055.60	2230871.85	Картометрический	0,1	-
69	461037.78	2230921.22	Картометрический	0,1	-
70	461026.33	2230913.16	Картометрический	0,1	-
71	460734.16	2231087.48	Картометрический	0,1	-
72	460588.73	2231137.47	Картометрический	0,1	-
73	460449.65	2231124.03	Картометрический	0,1	-
74	460217.41	2231018.62	Картометрический	0,1	-
75	460132.90	2230980.27	Картометрический	0,1	-

Страница 3192/3236, документ 573af594a40d0f29e616b139611b0587 подписан 01.09.2025, опубликован 01.09.2025 в сетевом издании "РАММЕДИА", тел. +7 (496) 463-12-67, ramnews.ru

Раздел 2

Сведения о местоположении границ объекта

Обозначение характерных точек границ	Координаты, м		Метод определения координат характерной точки	Средняя квадратическая погрешность положения характерной точки (Mt), м	Описание обозначения точки на местности (при наличии)
	X	Y			
1	2	3	4	5	6
76	460100.62	2231102.30	Картометрический	0,1	-
77	460099.91	2231182.17	Картометрический	0,1	-
78	460097.50	2231279.56	Картометрический	0,1	-
79	460076.06	2231288.99	Картометрический	0,1	-
80	459890.99	2231450.24	Картометрический	0,1	-
81	459891.90	2231451.22	Картометрический	0,1	-
82	459873.35	2231468.46	Картометрический	0,1	-
83	459871.89	2231466.88	Картометрический	0,1	-
84	459761.10	2231563.42	Картометрический	0,1	-
85	459760.34	2231564.09	Картометрический	0,1	-
86	459747.43	2231560.24	Картометрический	0,1	-
87	459713.83	2231533.31	Картометрический	0,1	-
88	459393.97	2231764.78	Картометрический	0,1	-
89	459383.00	2231779.70	Картометрический	0,1	-
90	459368.38	2231787.76	Картометрический	0,1	-
91	459215.73	2231871.97	Картометрический	0,1	-
92	459205.37	2231864.21	Картометрический	0,1	-
93	459195.66	2231856.32	Картометрический	0,1	-
94	459186.44	2231856.01	Картометрический	0,1	-
95	459176.64	2231852.57	Картометрический	0,1	-
96	459170.73	2231847.67	Картометрический	0,1	-
97	459208.88	2231792.78	Картометрический	0,1	-
98	459207.88	2231760.19	Картометрический	0,1	-
99	459134.72	2231650.32	Картометрический	0,1	-
100	459037.39	2231643.42	Картометрический	0,1	-
101	459033.58	2231637.83	Картометрический	0,1	-
102	459025.84	2231626.50	Картометрический	0,1	-
103	458971.49	2231546.83	Картометрический	0,1	-
104	458964.52	2231536.61	Картометрический	0,1	-
105	459098.42	2231443.10	Картометрический	0,1	-
106	459147.52	2231408.66	Картометрический	0,1	-
107	459155.51	2231399.63	Картометрический	0,1	-
108	459163.40	2231387.39	Картометрический	0,1	-
109	459166.13	2231376.05	Картометрический	0,1	-
110	459148.13	2231369.46	Картометрический	0,1	-
111	459127.03	2231361.60	Картометрический	0,1	-
112	459110.10	2231355.62	Картометрический	0,1	-
113	459094.56	2231350.25	Картометрический	0,1	-
114	459081.36	2231345.45	Картометрический	0,1	-
115	459075.04	2231343.36	Картометрический	0,1	-

Страница 3193/3236, документ 573af594a40d0f29e616b139611b0587 подписан 01.09.2025, опубликован 01.09.2025 в сетевом издании "РАММЕДИА", тел. +7 (496) 463-12-67, ramnews.ru

Раздел 2

Сведения о местоположении границ объекта

Обозначение характерных точек границ	Координаты, м		Метод определения координат характерной точки	Средняя квадратическая погрешность положения характерной точки (Mt), м	Описание обозначения точки на местности (при наличии)
	X	Y			
1	2	3	4	5	6
116	459056.02	2231336.04	Картометрический	0,1	-
117	459031.59	2231326.13	Картометрический	0,1	-
118	459010.86	2231319.02	Картометрический	0,1	-
119	458984.50	2231309.77	Картометрический	0,1	-
120	458978.44	2231307.64	Картометрический	0,1	-
121	458988.97	2231290.22	Картометрический	0,1	-
122	458994.96	2231292.52	Картометрический	0,1	-
123	458997.74	2231293.58	Картометрический	0,1	-
124	459017.88	2231301.31	Картометрический	0,1	-
125	459037.22	2231308.51	Картометрический	0,1	-
126	459062.79	2231317.80	Картометрический	0,1	-
127	459081.71	2231324.51	Картометрический	0,1	-
128	459101.16	2231331.37	Картометрический	0,1	-
129	459116.69	2231336.74	Картометрический	0,1	-
130	459133.85	2231342.80	Картометрический	0,1	-
131	459155.06	2231350.69	Картометрический	0,1	-
132	459172.70	2231357.16	Картометрический	0,1	-
133	459180.82	2231359.83	Картометрический	0,1	-
134	459181.99	2231355.99	Картометрический	0,1	-
135	459190.45	2231286.95	Картометрический	0,1	-
136	459202.71	2231262.88	Картометрический	0,1	-
137	459271.30	2231174.23	Картометрический	0,1	-
138	459295.28	2231129.10	Картометрический	0,1	-
139	459327.81	2231003.10	Картометрический	0,1	-
140	459386.75	2230868.10	Картометрический	0,1	-
141	459402.70	2230818.54	Картометрический	0,1	-
142	459411.82	2230761.48	Картометрический	0,1	-
143	459404.70	2230718.84	Картометрический	0,1	-
144	459367.29	2230589.77	Картометрический	0,1	-
145	459361.59	2230524.04	Картометрический	0,1	-
146	459358.07	2230434.15	Картометрический	0,1	-
147	459411.33	2230340.59	Картометрический	0,1	-
148	459486.06	2230244.75	Картометрический	0,1	-
149	459482.50	2230234.90	Картометрический	0,1	-
150	459481.77	2230232.89	Картометрический	0,1	-
151	459439.87	2230216.54	Картометрический	0,1	-
152	459370.09	2230203.37	Картометрический	0,1	-
153	459359.67	2230204.76	Картометрический	0,1	-
154	459341.87	2230204.56	Картометрический	0,1	-
155	459315.25	2230204.35	Картометрический	0,1	-

Страница 3194/3236, документ 573af594a40d0f29e616b139611b0587 подписан 01.09.2025, опубликован 01.09.2025 в сетевом издании "РАММЕДИА", тел. +7 (496) 463-12-67, ramnews.ru

Раздел 2

Сведения о местоположении границ объекта

Обозначение характерных точек границ	Координаты, м		Метод определения координат характерной точки	Средняя квадратическая погрешность положения характерной точки (Mt), м	Описание обозначения точки на местности (при наличии)
	X	Y			
1	2	3	4	5	6
156	459289.48	2230204.28	Картометрический	0,1	-
157	459274.50	2230205.04	Картометрический	0,1	-
158	459272.34	2230205.32	Картометрический	0,1	-
159	459265.94	2230206.16	Картометрический	0,1	-
160	459261.66	2230186.25	Картометрический	0,1	-
161	459268.11	2230185.60	Картометрический	0,1	-
162	459270.59	2230185.35	Картометрический	0,1	-
163	459270.88	2230186.46	Картометрический	0,1	-
164	459276.81	2230185.32	Картометрический	0,1	-
165	459283.08	2230184.58	Картометрический	0,1	-
166	459289.00	2230184.27	Картометрический	0,1	-
167	459315.36	2230184.35	Картометрический	0,1	-
168	459342.04	2230184.56	Картометрический	0,1	-
169	459374.06	2230184.92	Картометрический	0,1	-
170	459388.81	2230186.33	Картометрический	0,1	-
171	459436.09	2230196.04	Картометрический	0,1	-
172	459443.11	2230198.12	Картометрический	0,1	-
173	459453.40	2230201.50	Картометрический	0,1	-
174	459464.57	2230205.50	Картометрический	0,1	-
175	459474.19	2230209.49	Картометрический	0,1	-
176	459497.83	2230219.77	Картометрический	0,1	-
177	459521.24	2230229.96	Картометрический	0,1	-
178	459541.73	2230239.21	Картометрический	0,1	-
179	459560.19	2230247.32	Картометрический	0,1	-
180	459571.03	2230252.35	Картометрический	0,1	-
181	459582.39	2230257.45	Картометрический	0,1	-
182	459593.31	2230263.05	Картометрический	0,1	-
183	459602.97	2230268.25	Картометрический	0,1	-
184	459611.69	2230273.28	Картометрический	0,1	-
185	459619.71	2230278.25	Картометрический	0,1	-
186	459626.73	2230282.95	Картометрический	0,1	-
187	459634.34	2230288.44	Картометрический	0,1	-
188	459643.17	2230295.91	Картометрический	0,1	-
189	459651.11	2230303.17	Картометрический	0,1	-
190	459657.57	2230309.78	Картометрический	0,1	-
191	459663.51	2230316.24	Картометрический	0,1	-
192	459674.11	2230329.04	Картометрический	0,1	-
193	459684.44	2230341.97	Картометрический	0,1	-
194	459695.67	2230356.29	Картометрический	0,1	-
195	459710.62	2230375.77	Картометрический	0,1	-

Страница 3195/3236, документ 573af594a40d0f29e616b139611b0587 подписан 01.09.2025, опубликован 01.09.2025 в сетевом издании "РАММЕДИА", тел. +7 (496) 463-12-67, ramnews.ru

Раздел 2

Сведения о местоположении границ объекта

Обозначение характерных точек границ	Координаты, м		Метод определения координат характерной точки	Средняя квадратическая погрешность положения характерной точки (Mt), м	Описание обозначения точки на местности (при наличии)
	X	Y			
1	2	3	4	5	6
196	459722.60	2230391.63	Картометрический	0,1	-
197	459736.97	2230410.67	Картометрический	0,1	-
198	459750.26	2230428.84	Картометрический	0,1	-
199	459765.95	2230450.26	Картометрический	0,1	-
200	459782.97	2230473.61	Картометрический	0,1	-
201	459783.72	2230474.63	Картометрический	0,1	-
202	459791.42	2230466.59	Картометрический	0,1	-
1	459800.57	2230466.00	Картометрический	0,1	-
203	458897.32	2231944.67	Картометрический	0,1	-
204	458912.56	2232006.17	Картометрический	0,1	-
205	458893.93	2232009.29	Картометрический	0,1	-
206	458893.57	2232008.11	Картометрический	0,1	-
207	458893.55	2232008.04	Картометрический	0,1	-
208	458892.36	2232007.71	Картометрический	0,1	-
209	458749.73	2232034.94	Картометрический	0,1	-
210	458715.33	2231790.15	Картометрический	0,1	-
211	458741.48	2231778.71	Картометрический	0,1	-
212	458821.56	2231743.69	Картометрический	0,1	-
213	458833.20	2231738.60	Картометрический	0,1	-
214	458832.61	2231736.29	Картометрический	0,1	-
215	458850.99	2231727.84	Картометрический	0,1	-
203	458897.32	2231944.67	Картометрический	0,1	-

3. Сведения о характерных точках части (частей) границы объекта

Обозначение характерных точек границ	Координаты, м		Метод определения координат характерной точки	Средняя квадратическая погрешность положения характерной точки (Mt), м	Описание обозначения точки на местности (при наличии)
	X	Y			
1	2	3	4	5	6
-	-	-	-	-	-

Страница 3196/3236, документ 573af594a40d0f29e616b139611b0587 подписан 01.09.2025, опубликован 01.09.2025 в сетевом издании "РАММЕДИА", тел. +7 (496) 463-12-67, ramnews.ru

Раздел 3

Сведения о местоположении измененных (уточненных) границ объекта

1. Система координат -

2. Сведения о характерных точках границ объекта

Обозначение характерных точек границ	Существующие координаты, м		Измененные (уточненные) координаты, м		Метод определения координат характерной точки	Средняя квадратическая погрешность положения характерной точки (Mt), м	Описание обозначения точки на местности (при наличии)
	X	Y	X	Y			
1	2	3	4	5	6	7	8
-	-	-	-	-	-	-	

3. Сведения о характерных точках части (частей) границы объекта

Обозначение характерных точек границ	Существующие координаты, м		Измененные (уточненные) координаты, м		Метод определения координат характерной точки	Средняя квадратическая погрешность положения характерной точки (Mt), м	Описание обозначения точки на местности (при наличии)
	X	Y	X	Y			
1	2	3	4	5	6	7	8
-	-	-	-	-	-	-	

Страница 3197/3236, документ 573af594a40d0f29e616b139611b0587
подписан 01.09.2025, опубликован 01.09.2025 в сетевом
издании "РАММЕДИА", тел. +7 (496) 463-12-67, ramnews.ru

ГРАФИЧЕСКОЕ ОПИСАНИЕ
местоположения границ населенных пунктов, территориальных зон, особо охраняемых природных территорий, зон с особыми условиями использования территории

с. Татаринцево

(наименование объекта, местоположение границ которого описано (далее - объект))

Раздел 1

Сведения об объекте

№ п/п	Характеристики объекта	Описание характеристик
1	2	3
1.	Местоположение объекта	Московская область, Раменский муниципальный округ
2.	Площадь объекта +/- величина погрешности определения площади (Р +/- Дельта Р)	5153117 кв. м ± 795 кв. м
3.	Иные характеристики объекта	

Страница 3198/3236, документ 573af594a40d0f29e616b139611b0587 подписан 01.09.2025, опубликован 01.09.2025 в сетевом издании "РАММЕДИА", тел. +7 (496) 463-12-67, ramnews.ru

Раздел 2

Сведения о местоположении границ объекта

1. Система координат МСК-50, зона 2

2. Сведения о характерных точках границ объекта

Обозначение характерных точек границ	Координаты, м		Метод определения координат характерной точки	Средняя квадратическая погрешность положения характерной точки (Mt), м	Описание обозначения точки на местности (при наличии)
	X	Y			
1	2	3	4	5	6
1	423821.92	2241836.06	Картометрический	0,1	-
2	423838.27	2241842.17	Картометрический	0,1	-
3	423847.82	2241845.48	Картометрический	0,1	-
4	423874.64	2241786.50	Картометрический	0,1	-
5	423886.26	2241750.41	Картометрический	0,1	-
6	423896.64	2241718.21	Картометрический	0,1	-
7	423904.56	2241706.12	Картометрический	0,1	-
8	423882.03	2241687.63	Картометрический	0,1	-
9	423848.24	2241687.13	Картометрический	0,1	-
10	423837.36	2241689.13	Картометрический	0,1	-
11	423814.30	2241748.61	Картометрический	0,1	-
12	423795.93	2241739.50	Картометрический	0,1	-
13	423766.17	2241750.09	Картометрический	0,1	-
14	423745.00	2241763.32	Картометрический	0,1	-
15	423703.89	2241777.11	Картометрический	0,1	-
16	423826.57	2241614.52	Картометрический	0,1	-
17	423839.36	2241576.16	Картометрический	0,1	-
18	423838.32	2241575.81	Картометрический	0,1	-
19	423861.65	2241550.02	Картометрический	0,1	-
20	423889.59	2241489.55	Картометрический	0,1	-
21	423927.92	2241563.23	Картометрический	0,1	-
22	423976.88	2241539.36	Картометрический	0,1	-
23	424027.14	2241493.01	Картометрический	0,1	-
24	424061.52	2241441.38	Картометрический	0,1	-
25	424069.91	2241399.92	Картометрический	0,1	-
26	424059.29	2241396.78	Картометрический	0,1	-
27	424059.12	2241396.72	Картометрический	0,1	-
28	424053.97	2241395.10	Картометрический	0,1	-
29	424047.11	2241393.29	Картометрический	0,1	-
30	424045.17	2241392.77	Картометрический	0,1	-
31	424037.42	2241391.04	Картометрический	0,1	-
32	424032.40	2241390.30	Картометрический	0,1	-
33	424024.05	2241389.55	Картометрический	0,1	-
34	424016.76	2241388.96	Картометрический	0,1	-
35	424016.31	2241388.92	Картометрический	0,1	-

Страница 3199/3236, документ 573af594a40d0f29e616b139611b0587 подписан 01.09.2025, опубликован 01.09.2025 в сетевом издании "РАММЕДИА", тел. +7 (496) 463-12-67, ramnews.ru

Раздел 2

Сведения о местоположении границ объекта

Обозначение характерных точек границ	Координаты, м		Метод определения координат характерной точки	Средняя квадратическая погрешность положения характерной точки (Mt), м	Описание обозначения точки на местности (при наличии)
	X	Y			
1	2	3	4	5	6
36	424010.62	2241388.20	Картометрический	0,1	-
37	424010.18	2241388.13	Картометрический	0,1	-
38	424006.01	2241387.41	Картометрический	0,1	-
39	424005.59	2241387.33	Картометрический	0,1	-
40	424002.93	2241386.75	Картометрический	0,1	-
41	424001.92	2241386.48	Картометрический	0,1	-
42	423996.69	2241384.76	Картометрический	0,1	-
43	423988.72	2241382.17	Картометрический	0,1	-
44	423988.21	2241382.00	Картометрический	0,1	-
45	423980.73	2241379.12	Картометрический	0,1	-
46	423980.67	2241379.09	Картометрический	0,1	-
47	423972.03	2241375.71	Картометрический	0,1	-
48	423971.66	2241375.56	Картометрический	0,1	-
49	423965.11	2241372.68	Картометрический	0,1	-
50	423964.11	2241372.17	Картометрический	0,1	-
51	423962.32	2241371.13	Картометрический	0,1	-
52	423961.98	2241370.92	Картометрический	0,1	-
53	423956.08	2241367.18	Картометрический	0,1	-
54	423955.55	2241366.82	Картометрический	0,1	-
55	423950.26	2241362.97	Картометрический	0,1	-
56	423949.56	2241362.42	Картометрический	0,1	-
57	423945.57	2241358.93	Картометрический	0,1	-
58	423945.04	2241358.43	Картометрический	0,1	-
59	423941.98	2241355.33	Картометрический	0,1	-
60	423940.98	2241354.15	Картометрический	0,1	-
61	423936.41	2241347.82	Картометрический	0,1	-
62	423935.60	2241346.49	Картометрический	0,1	-
63	423932.97	2241341.31	Картометрический	0,1	-
64	423932.21	2241339.30	Картометрический	0,1	-
65	423932.09	2241338.84	Картометрический	0,1	-
66	423934.52	2241328.90	Картометрический	0,1	-
67	423931.15	2241317.28	Картометрический	0,1	-
68	423925.86	2241296.25	Картометрический	0,1	-
69	423924.89	2241290.01	Картометрический	0,1	-
70	423923.51	2241283.51	Картометрический	0,1	-
71	423921.00	2241274.78	Картометрический	0,1	-
72	423917.91	2241266.26	Картометрический	0,1	-
73	423914.73	2241260.01	Картометрический	0,1	-
74	423910.87	2241253.89	Картометрический	0,1	-
75	423905.45	2241246.46	Картометрический	0,1	-

Страница 3200/3236, документ 573af594a40d0f29e616b139611b0587 подписан 01.09.2025, опубликован 01.09.2025 в сетевом издании "РАММЕДИА", тел. +7 (496) 463-12-67, ramnews.ru

Раздел 2

Сведения о местоположении границ объекта

Обозначение характерных точек границ	Координаты, м		Метод определения координат характерной точки	Средняя квадратическая погрешность положения характерной точки (Mt), м	Описание обозначения точки на местности (при наличии)
	X	Y			
1	2	3	4	5	6
76	423900.23	2241240.26	Картометрический	0,1	-
77	423891.49	2241230.90	Картометрический	0,1	-
78	423881.12	2241220.59	Картометрический	0,1	-
79	423875.71	2241215.52	Картометрический	0,1	-
80	423871.33	2241212.08	Картометрический	0,1	-
81	423866.79	2241209.07	Картометрический	0,1	-
82	423861.08	2241205.60	Картометрический	0,1	-
83	423856.23	2241203.16	Картометрический	0,1	-
84	423851.65	2241201.32	Картометрический	0,1	-
85	423849.22	2241200.77	Картометрический	0,1	-
86	423845.43	2241200.53	Картометрический	0,1	-
87	423841.73	2241200.77	Картометрический	0,1	-
88	423837.32	2241201.27	Картометрический	0,1	-
89	423833.17	2241202.38	Картометрический	0,1	-
90	423824.60	2241205.14	Картометрический	0,1	-
91	423810.38	2241209.71	Картометрический	0,1	-
92	423810.10	2241209.80	Картометрический	0,1	-
93	423809.09	2241210.09	Картометрический	0,1	-
94	423793.23	2241212.76	Картометрический	0,1	-
95	423515.55	2241289.51	Картометрический	0,1	-
96	423512.95	2241290.52	Картометрический	0,1	-
97	423454.38	2241313.27	Картометрический	0,1	-
98	423438.73	2241322.85	Картометрический	0,1	-
99	423410.35	2241362.28	Картометрический	0,1	-
100	423395.51	2241398.83	Картометрический	0,1	-
101	423205.90	2241831.17	Картометрический	0,1	-
102	423102.26	2242069.84	Картометрический	0,1	-
103	423091.88	2242095.05	Картометрический	0,1	-
104	423078.96	2242109.01	Картометрический	0,1	-
105	423073.89	2242118.06	Картометрический	0,1	-
106	423056.63	2242148.86	Картометрический	0,1	-
107	423040.60	2242177.45	Картометрический	0,1	-
108	423031.66	2242176.70	Картометрический	0,1	-
109	423022.16	2242189.89	Картометрический	0,1	-
110	423021.30	2242189.60	Картометрический	0,1	-
111	423015.34	2242187.61	Картометрический	0,1	-
112	422995.63	2242181.03	Картометрический	0,1	-
113	422977.97	2242175.13	Картометрический	0,1	-
114	422967.18	2242171.53	Картометрический	0,1	-
115	422938.64	2242162.00	Картометрический	0,1	-

Страница 3201/3236, документ 573af594a40d0f29e616b139611b0587 подписан 01.09.2025, опубликован 01.09.2025 в сетевом издании "РАММЕДИА", тел. +7 (496) 463-12-67, ramnews.ru

Раздел 2

Сведения о местоположении границ объекта

Обозначение характерных точек границ	Координаты, м		Метод определения координат характерной точки	Средняя квадратическая погрешность положения характерной точки (Mt), м	Описание обозначения точки на местности (при наличии)
	X	Y			
1	2	3	4	5	6
116	422933.25	2242160.20	Картометрический	0,1	-
117	422905.28	2242150.86	Картометрический	0,1	-
118	422873.95	2242140.40	Картометрический	0,1	-
119	422849.54	2242132.25	Картометрический	0,1	-
120	422835.55	2242127.58	Картометрический	0,1	-
121	422835.21	2242135.51	Картометрический	0,1	-
122	422815.75	2242119.94	Картометрический	0,1	-
123	422809.94	2242119.37	Картометрический	0,1	-
124	422809.96	2242115.86	Картометрический	0,1	-
125	422810.23	2242115.53	Картометрический	0,1	-
126	422799.58	2242107.02	Картометрический	0,1	-
127	422793.97	2242100.99	Картометрический	0,1	-
128	422782.72	2242098.24	Картометрический	0,1	-
129	422776.87	2242096.81	Картометрический	0,1	-
130	422761.22	2242085.69	Картометрический	0,1	-
131	422755.04	2242081.30	Картометрический	0,1	-
132	422745.39	2242069.20	Картометрический	0,1	-
133	422739.78	2242057.65	Картометрический	0,1	-
134	422735.81	2242049.91	Картометрический	0,1	-
135	422726.15	2242042.35	Картометрический	0,1	-
136	422716.47	2242040.34	Картометрический	0,1	-
137	422707.13	2242041.35	Картометрический	0,1	-
138	422713.58	2242032.44	Картометрический	0,1	-
139	422724.86	2242026.90	Картометрический	0,1	-
140	422716.47	2242017.91	Картометрический	0,1	-
141	422713.25	2242016.70	Картометрический	0,1	-
142	422704.24	2242010.26	Картометрический	0,1	-
143	422685.24	2241996.69	Картометрический	0,1	-
144	422670.85	2241986.41	Картометрический	0,1	-
145	422394.42	2241849.83	Картометрический	0,1	-
146	422202.38	2241732.05	Картометрический	0,1	-
147	422191.49	2241767.08	Картометрический	0,1	-
148	422295.18	2241824.44	Картометрический	0,1	-
149	422356.73	2241853.42	Картометрический	0,1	-
150	422394.59	2241860.40	Картометрический	0,1	-
151	422399.37	2241892.05	Картометрический	0,1	-
152	422401.10	2241894.05	Картометрический	0,1	-
153	422414.56	2241911.33	Картометрический	0,1	-
154	422530.33	2241967.11	Картометрический	0,1	-
155	422554.78	2241976.71	Картометрический	0,1	-

Страница 3202/3236, документ 573af594a40d0f29e616b139611b0587 подписан 01.09.2025, опубликован 01.09.2025 в сетевом издании "РАММЕДИА", тел. +7 (496) 463-12-67, ramnews.ru

Раздел 2

Сведения о местоположении границ объекта

Обозначение характерных точек границ	Координаты, м		Метод определения координат характерной точки	Средняя квадратическая погрешность положения характерной точки (Mt), м	Описание обозначения точки на местности (при наличии)
	X	Y			
1	2	3	4	5	6
156	422572.62	2241986.94	Картометрический	0,1	-
157	422648.29	2242022.18	Картометрический	0,1	-
158	422676.49	2242049.50	Картометрический	0,1	-
159	422679.72	2242052.83	Картометрический	0,1	-
160	422685.65	2242057.27	Картометрический	0,1	-
161	422695.76	2242069.11	Картометрический	0,1	-
162	422696.04	2242069.56	Картометрический	0,1	-
163	422724.06	2242098.29	Картометрический	0,1	-
164	422759.52	2242099.31	Картометрический	0,1	-
165	422773.64	2242115.77	Картометрический	0,1	-
166	422779.64	2242113.69	Картометрический	0,1	-
167	422789.50	2242116.53	Картометрический	0,1	-
168	422797.24	2242122.87	Картометрический	0,1	-
169	422804.95	2242139.06	Картометрический	0,1	-
170	422804.93	2242143.28	Картометрический	0,1	-
171	422799.99	2242143.98	Картометрический	0,1	-
172	422788.70	2242149.58	Картометрический	0,1	-
173	422768.23	2242150.25	Картометрический	0,1	-
174	422646.93	2242141.60	Картометрический	0,1	-
175	422579.25	2242130.94	Картометрический	0,1	-
176	422546.81	2242130.89	Картометрический	0,1	-
177	422482.60	2242136.40	Картометрический	0,1	-
178	422439.58	2242134.21	Картометрический	0,1	-
179	422412.79	2242128.54	Картометрический	0,1	-
180	422400.09	2242129.93	Картометрический	0,1	-
181	422398.66	2242134.85	Картометрический	0,1	-
182	422399.35	2242138.37	Картометрический	0,1	-
183	422354.41	2242112.86	Картометрический	0,1	-
184	422147.01	2241995.13	Картометрический	0,1	-
185	422134.72	2242115.48	Картометрический	0,1	-
186	422134.27	2242153.44	Картометрический	0,1	-
187	422010.20	2242130.28	Картометрический	0,1	-
188	421874.57	2242104.96	Картометрический	0,1	-
189	421901.29	2241718.44	Картометрический	0,1	-
190	421923.49	2241717.95	Картометрический	0,1	-
191	421997.51	2241692.85	Картометрический	0,1	-
192	422017.97	2241678.50	Картометрический	0,1	-
193	422019.59	2241671.38	Картометрический	0,1	-
194	422166.59	2241749.15	Картометрический	0,1	-
195	422223.90	2241638.61	Картометрический	0,1	-

Страница 3203/3236, документ 573af594a40d0f29e616b139611b0587 подписан 01.09.2025, опубликован 01.09.2025 в сетевом издании "РАММЕДИА", тел. +7 (496) 463-12-67, ramnews.ru

Раздел 2

Сведения о местоположении границ объекта

Обозначение характерных точек границ	Координаты, м		Метод определения координат характерной точки	Средняя квадратическая погрешность положения характерной точки (Mt), м	Описание обозначения точки на местности (при наличии)
	X	Y			
1	2	3	4	5	6
196	422253.64	2241511.75	Картометрический	0,1	-
197	422288.93	2241446.19	Картометрический	0,1	-
198	422441.13	2241163.42	Картометрический	0,1	-
199	422504.30	2241067.53	Картометрический	0,1	-
200	422512.81	2241054.62	Картометрический	0,1	-
201	422752.62	2241125.22	Картометрический	0,1	-
202	423051.61	2241297.55	Картометрический	0,1	-
203	423220.99	2241306.11	Картометрический	0,1	-
204	423257.43	2241277.00	Картометрический	0,1	-
205	423257.42	2241276.99	Картометрический	0,1	-
206	423226.74	2241251.72	Картометрический	0,1	-
207	423184.01	2241216.53	Картометрический	0,1	-
208	423140.50	2241180.70	Картометрический	0,1	-
209	423097.66	2241145.42	Картометрический	0,1	-
210	423054.65	2241110.00	Картометрический	0,1	-
211	423011.64	2241074.58	Картометрический	0,1	-
212	422968.46	2241039.02	Картометрический	0,1	-
213	422925.40	2241003.56	Картометрический	0,1	-
214	422882.56	2240968.28	Картометрический	0,1	-
215	422834.62	2240928.80	Картометрический	0,1	-
216	422829.13	2240924.28	Картометрический	0,1	-
217	422840.67	2240858.03	Картометрический	0,1	-
218	422842.35	2240848.38	Картометрический	0,1	-
219	422846.63	2240839.89	Картометрический	0,1	-
220	422850.65	2240831.91	Картометрический	0,1	-
221	422863.47	2240806.47	Картометрический	0,1	-
222	422874.27	2240785.04	Картометрический	0,1	-
223	422883.73	2240787.38	Картометрический	0,1	-
224	422908.00	2240793.38	Картометрический	0,1	-
225	422918.30	2240801.80	Картометрический	0,1	-
226	422920.25	2240803.04	Картометрический	0,1	-
227	422932.45	2240806.80	Картометрический	0,1	-
228	422938.29	2240807.35	Картометрический	0,1	-
229	422944.82	2240800.65	Картометрический	0,1	-
230	422967.44	2240805.02	Картометрический	0,1	-
231	422993.90	2240811.28	Картометрический	0,1	-
232	423005.36	2240819.45	Картометрический	0,1	-
233	423024.19	2240836.10	Картометрический	0,1	-
234	423034.00	2240843.74	Картометрический	0,1	-
235	423146.56	2240931.38	Картометрический	0,1	-

Страница 3204/3236, документ 573af594a40d0f29e616b139611b0587 подписан 01.09.2025, опубликован 01.09.2025 в сетевом издании "РАММЕДИА", тел. +7 (496) 463-12-67, ramnews.ru

Раздел 2

Сведения о местоположении границ объекта

Обозначение характерных точек границ	Координаты, м		Метод определения координат характерной точки	Средняя квадратическая погрешность положения характерной точки (Mt), м	Описание обозначения точки на местности (при наличии)
	X	Y			
1	2	3	4	5	6
236	423172.85	2240934.34	Картометрический	0,1	-
237	423185.07	2240935.72	Картометрический	0,1	-
238	423207.18	2240944.85	Картометрический	0,1	-
239	423234.60	2240954.96	Картометрический	0,1	-
240	423259.12	2240967.46	Картометрический	0,1	-
241	423267.82	2240956.41	Картометрический	0,1	-
242	423274.08	2240952.09	Картометрический	0,1	-
243	423279.28	2240953.91	Картометрический	0,1	-
244	423282.74	2240950.07	Картометрический	0,1	-
245	423315.79	2240961.18	Картометрический	0,1	-
246	423322.99	2240965.63	Картометрический	0,1	-
247	423376.16	2240985.69	Картометрический	0,1	-
248	423380.88	2240981.43	Картометрический	0,1	-
249	423378.00	2240974.22	Картометрический	0,1	-
250	423354.47	2240969.93	Картометрический	0,1	-
251	423411.25	2240960.59	Картометрический	0,1	-
252	423412.61	2240960.37	Картометрический	0,1	-
253	423413.31	2240951.14	Картометрический	0,1	-
254	423400.94	2240951.15	Картометрический	0,1	-
255	423379.56	2240958.03	Картометрический	0,1	-
256	423348.00	2240948.96	Картометрический	0,1	-
257	423341.74	2240948.30	Картометрический	0,1	-
258	423307.32	2240931.09	Картометрический	0,1	-
259	423186.14	2240888.06	Картометрический	0,1	-
260	423146.40	2240879.44	Картометрический	0,1	-
261	423115.98	2240850.99	Картометрический	0,1	-
262	423104.76	2240826.52	Картометрический	0,1	-
263	423094.86	2240807.33	Картометрический	0,1	-
264	423078.33	2240790.78	Картометрический	0,1	-
265	423075.63	2240788.37	Картометрический	0,1	-
266	422997.11	2240718.15	Картометрический	0,1	-
267	422979.57	2240729.21	Картометрический	0,1	-
268	422975.61	2240726.32	Картометрический	0,1	-
269	422946.87	2240705.35	Картометрический	0,1	-
270	422928.16	2240688.33	Картометрический	0,1	-
271	422907.65	2240668.09	Картометрический	0,1	-
272	422886.14	2240643.28	Картометрический	0,1	-
273	422857.06	2240594.82	Картометрический	0,1	-
274	422848.14	2240590.30	Картометрический	0,1	-
275	422834.28	2240588.57	Картометрический	0,1	-

Страница 3205/3236, документ 573af594a40d0f29e616b139611b0587 подписан 01.09.2025, опубликован 01.09.2025 в сетевом издании "РАММЕДИА", тел. +7 (496) 463-12-67, ramnews.ru

Раздел 2

Сведения о местоположении границ объекта

Обозначение характерных точек границ	Координаты, м		Метод определения координат характерной точки	Средняя квадратическая погрешность положения характерной точки (Mt), м	Описание обозначения точки на местности (при наличии)
	X	Y			
1	2	3	4	5	6
276	422811.55	2240595.53	Картометрический	0,1	-
277	422798.45	2240592.91	Картометрический	0,1	-
278	422774.95	2240582.59	Картометрический	0,1	-
279	422762.67	2240577.21	Картометрический	0,1	-
280	422698.07	2240561.49	Картометрический	0,1	-
281	422644.83	2240537.93	Картометрический	0,1	-
282	422629.98	2240535.31	Картометрический	0,1	-
283	422619.50	2240537.93	Картометрический	0,1	-
284	422602.88	2240550.99	Картометрический	0,1	-
285	422586.28	2240549.25	Картометрический	0,1	-
286	422574.95	2240537.03	Картометрический	0,1	-
287	422570.73	2240523.27	Картометрический	0,1	-
288	422565.45	2240519.43	Картометрический	0,1	-
289	422553.90	2240518.46	Картометрический	0,1	-
290	422541.85	2240523.75	Картометрический	0,1	-
291	422530.78	2240522.30	Картометрический	0,1	-
292	422517.33	2240513.65	Картометрический	0,1	-
293	422504.81	2240515.57	Картометрический	0,1	-
294	422483.15	2240510.27	Картометрический	0,1	-
295	422467.02	2240151.24	Картометрический	0,1	-
296	422463.58	2240074.84	Картометрический	0,1	-
297	422496.60	2240075.18	Картометрический	0,1	-
298	422495.33	2239855.69	Картометрический	0,1	-
299	422624.47	2239859.11	Картометрический	0,1	-
300	422835.58	2239864.70	Картометрический	0,1	-
301	422858.37	2239594.84	Картометрический	0,1	-
302	422862.71	2239543.40	Картометрический	0,1	-
303	422713.06	2239545.44	Картометрический	0,1	-
304	422493.55	2239548.44	Картометрический	0,1	-
305	422492.38	2239345.82	Картометрический	0,1	-
306	422681.58	2239258.74	Картометрический	0,1	-
307	422557.30	2238742.85	Картометрический	0,1	-
308	422655.92	2238724.18	Картометрический	0,1	-
309	422661.15	2238723.19	Картометрический	0,1	-
310	422766.63	2238700.52	Картометрический	0,1	-
311	422778.56	2238697.96	Картометрический	0,1	-
312	422776.46	2238688.19	Картометрический	0,1	-
313	422794.77	2238358.68	Картометрический	0,1	-
314	422736.77	2238333.11	Картометрический	0,1	-
315	422754.38	2238278.84	Картометрический	0,1	-

Страница 3206/3236, документ 573af594a40d0f29e616b139611b0587 подписан 01.09.2025, опубликован 01.09.2025 в сетевом издании "РАММЕДИА", тел. +7 (496) 463-12-67, ramnews.ru

Раздел 2

Сведения о местоположении границ объекта

Обозначение характерных точек границ	Координаты, м		Метод определения координат характерной точки	Средняя квадратическая погрешность положения характерной точки (Mt), м	Описание обозначения точки на местности (при наличии)
	X	Y			
1	2	3	4	5	6
316	422755.65	2238274.45	Картометрический	0,1	-
317	422757.67	2238256.33	Картометрический	0,1	-
318	422758.78	2238253.86	Картометрический	0,1	-
319	422759.05	2238246.37	Картометрический	0,1	-
320	422765.06	2238232.48	Картометрический	0,1	-
321	422782.76	2238209.83	Картометрический	0,1	-
322	422785.75	2238206.01	Картометрический	0,1	-
323	422792.42	2238185.55	Картометрический	0,1	-
324	422875.68	2238231.52	Картометрический	0,1	-
325	423016.68	2238309.37	Картометрический	0,1	-
326	423100.18	2238141.33	Картометрический	0,1	-
327	423180.51	2237979.66	Картометрический	0,1	-
328	423237.98	2238014.04	Картометрический	0,1	-
329	423330.80	2238071.28	Картометрический	0,1	-
330	423358.54	2238088.01	Картометрический	0,1	-
331	423391.52	2238104.71	Картометрический	0,1	-
332	423402.46	2238112.12	Картометрический	0,1	-
333	423408.51	2238105.55	Картометрический	0,1	-
334	423417.70	2238089.28	Картометрический	0,1	-
335	423442.29	2238105.65	Картометрический	0,1	-
336	423457.87	2238088.61	Картометрический	0,1	-
337	423477.04	2238075.80	Картометрический	0,1	-
338	423497.64	2238073.37	Картометрический	0,1	-
339	423525.93	2238075.58	Картометрический	0,1	-
340	423581.61	2238092.37	Картометрический	0,1	-
341	423591.96	2238106.05	Картометрический	0,1	-
342	423608.43	2238117.82	Картометрический	0,1	-
343	423678.63	2238167.99	Картометрический	0,1	-
344	423692.56	2238207.90	Картометрический	0,1	-
345	423700.76	2238247.83	Картометрический	0,1	-
346	423722.84	2238270.61	Картометрический	0,1	-
347	423746.54	2238292.57	Картометрический	0,1	-
348	423770.28	2238352.03	Картометрический	0,1	-
349	423771.12	2238379.74	Картометрический	0,1	-
350	423759.73	2238433.56	Картометрический	0,1	-
351	423757.31	2238475.14	Картометрический	0,1	-
352	423749.18	2238511.84	Картометрический	0,1	-
353	423732.08	2238571.38	Картометрический	0,1	-
354	423726.39	2238601.55	Картометрический	0,1	-
355	423717.42	2238617.88	Картометрический	0,1	-

Страница 3207/3236, документ 573af594a40d0f29e616b139611b0587 подписан 01.09.2025, опубликован 01.09.2025 в сетевом издании "РАММЕДИА", тел. +7 (496) 463-12-67, ramnews.ru

Раздел 2

Сведения о местоположении границ объекта

Обозначение характерных точек границ	Координаты, м		Метод определения координат характерной точки	Средняя квадратическая погрешность положения характерной точки (Mt), м	Описание обозначения точки на местности (при наличии)
	X	Y			
1	2	3	4	5	6
356	423705.98	2238622.79	Картометрический	0,1	-
357	423684.72	2238716.90	Картометрический	0,1	-
358	423682.84	2238725.21	Картометрический	0,1	-
359	423672.71	2238770.05	Картометрический	0,1	-
360	423666.92	2238795.68	Картометрический	0,1	-
361	423674.95	2238817.77	Картометрический	0,1	-
362	423680.84	2238833.97	Картометрический	0,1	-
363	423682.50	2238853.53	Картометрический	0,1	-
364	423687.83	2238868.13	Картометрический	0,1	-
365	423695.59	2238889.38	Картометрический	0,1	-
366	423708.85	2238921.81	Картометрический	0,1	-
367	423715.24	2238937.43	Картометрический	0,1	-
368	423709.97	2238956.57	Картометрический	0,1	-
369	423708.73	2238961.08	Картометрический	0,1	-
370	423701.02	2238988.08	Картометрический	0,1	-
371	423699.57	2238993.17	Картометрический	0,1	-
372	423698.77	2238995.97	Картометрический	0,1	-
373	423692.43	2239018.17	Картометрический	0,1	-
374	423691.99	2239041.62	Картометрический	0,1	-
375	423691.65	2239059.75	Картометрический	0,1	-
376	423684.92	2239086.73	Картометрический	0,1	-
377	423678.63	2239111.95	Картометрический	0,1	-
378	423680.72	2239132.63	Картометрический	0,1	-
379	423685.22	2239177.15	Картометрический	0,1	-
380	423684.64	2239179.53	Картометрический	0,1	-
381	423673.77	2239224.22	Картометрический	0,1	-
382	423662.15	2239271.99	Картометрический	0,1	-
383	423653.48	2239307.64	Картометрический	0,1	-
384	423637.98	2239334.57	Картометрический	0,1	-
385	423571.99	2239528.72	Картометрический	0,1	-
386	423549.88	2239616.58	Картометрический	0,1	-
387	423546.75	2239629.04	Картометрический	0,1	-
388	423515.80	2239729.37	Картометрический	0,1	-
389	423507.63	2239738.35	Картометрический	0,1	-
390	423483.13	2239740.84	Картометрический	0,1	-
391	423470.90	2239768.58	Картометрический	0,1	-
392	423464.40	2239802.84	Картометрический	0,1	-
393	423465.26	2239862.34	Картометрический	0,1	-
394	423510.92	2239875.05	Картометрический	0,1	-
395	423544.61	2239883.68	Картометрический	0,1	-

Страница 3208/3236, документ 573af594a40d0f29e616b139611b0587 подписан 01.09.2025, опубликован 01.09.2025 в сетевом издании "РАММЕДИА", тел. +7 (496) 463-12-67, ramnews.ru

Раздел 2

Сведения о местоположении границ объекта

Обозначение характерных точек границ	Координаты, м		Метод определения координат характерной точки	Средняя квадратическая погрешность положения характерной точки (Mt), м	Описание обозначения точки на местности (при наличии)
	X	Y			
1	2	3	4	5	6
396	423794.08	2239945.09	Картометрический	0,1	-
397	423882.55	2239961.59	Картометрический	0,1	-
398	423832.97	2239980.02	Картометрический	0,1	-
399	423809.16	2239983.99	Картометрический	0,1	-
400	423770.87	2239993.68	Картометрический	0,1	-
401	423765.40	2240014.41	Картометрический	0,1	-
402	423755.76	2240083.21	Картометрический	0,1	-
403	423758.30	2240163.00	Картометрический	0,1	-
404	423758.86	2240168.37	Картометрический	0,1	-
405	423740.11	2240236.95	Картометрический	0,1	-
406	423742.59	2240254.89	Картометрический	0,1	-
407	423758.14	2240270.37	Картометрический	0,1	-
408	423763.87	2240288.30	Картометрический	0,1	-
409	423763.89	2240307.07	Картометрический	0,1	-
410	423748.31	2240352.49	Картометрический	0,1	-
411	423748.33	2240366.35	Картометрический	0,1	-
412	423758.96	2240389.15	Картометрический	0,1	-
413	423774.59	2240391.09	Картометрический	0,1	-
414	423796.70	2240422.87	Картометрический	0,1	-
415	423796.73	2240460.41	Картометрический	0,1	-
416	423794.29	2240475.10	Картометрический	0,1	-
417	423799.20	2240488.96	Картометрический	0,1	-
418	423808.20	2240489.76	Картометрический	0,1	-
419	423822.92	2240488.09	Картометрический	0,1	-
420	423832.72	2240476.65	Картометрический	0,1	-
421	423843.34	2240477.44	Картометрический	0,1	-
422	423859.71	2240492.10	Картометрический	0,1	-
423	423862.17	2240498.62	Картометрический	0,1	-
424	423863.00	2240513.31	Картометрический	0,1	-
425	423869.55	2240523.90	Картометрический	0,1	-
426	423867.11	2240536.14	Картометрический	0,1	-
427	423862.21	2240542.68	Картометрический	0,1	-
428	423854.03	2240543.51	Картометрический	0,1	-
429	423847.50	2240551.68	Картометрический	0,1	-
430	423849.96	2240563.92	Картометрический	0,1	-
431	423859.78	2240572.87	Картометрический	0,1	-
432	423849.16	2240580.24	Картометрический	0,1	-
433	423845.07	2240588.41	Картометрический	0,1	-
434	423844.26	2240596.57	Картометрический	0,1	-
435	423845.91	2240606.35	Картометрический	0,1	-

Страница 3209/3236, документ 573af594a40d0f29e616b139611b0587 подписан 01.09.2025, опубликован 01.09.2025 в сетевом издании "РАММЕДИА", тел. +7 (496) 463-12-67, ramnews.ru

Раздел 2

Сведения о местоположении границ объекта

Обозначение характерных точек границ	Координаты, м		Метод определения координат характерной точки	Средняя квадратическая погрешность положения характерной точки (Mt), м	Описание обозначения точки на местности (при наличии)
	X	Y			
1	2	3	4	5	6
436	423854.91	2240612.87	Картометрический	0,1	-
437	423868.81	2240612.84	Картометрический	0,1	-
438	423881.08	2240613.62	Картометрический	0,1	-
439	423899.08	2240629.10	Картометрический	0,1	-
440	423898.27	2240641.33	Картометрический	0,1	-
441	423905.63	2240655.19	Картометрический	0,1	-
442	423903.19	2240668.25	Картометрический	0,1	-
443	423894.22	2240681.33	Картометрический	0,1	-
444	423890.97	2240709.07	Картометрический	0,1	-
445	423895.88	2240725.38	Картометрический	0,1	-
446	423899.17	2240734.35	Картометрический	0,1	-
447	423902.45	2240751.48	Картометрический	0,1	-
448	423898.37	2240765.36	Картометрический	0,1	-
449	423882.36	2240772.93	Картометрический	0,1	-
450	423884.53	2240793.35	Картометрический	0,1	-
451	423891.02	2240822.35	Картометрический	0,1	-
452	423887.81	2240839.55	Картометрический	0,1	-
453	423865.20	2240848.19	Картометрический	0,1	-
454	423849.06	2240866.50	Картометрический	0,1	-
455	423845.85	2240891.23	Картометрический	0,1	-
456	423824.85	2240954.11	Картометрический	0,1	-
457	423802.58	2241020.80	Картометрический	0,1	-
458	423805.56	2241020.95	Картометрический	0,1	-
459	423857.23	2241056.62	Картометрический	0,1	-
460	423867.91	2241143.92	Картометрический	0,1	-
461	423862.22	2241184.00	Картометрический	0,1	-
462	423864.09	2241184.76	Картометрический	0,1	-
463	423864.85	2241185.11	Картометрический	0,1	-
464	423870.43	2241187.91	Картометрический	0,1	-
465	423871.12	2241188.30	Картометрический	0,1	-
466	423877.35	2241192.08	Картометрический	0,1	-
467	423877.69	2241192.30	Картометрический	0,1	-
468	423882.73	2241195.64	Картометрический	0,1	-
469	423883.37	2241196.11	Картометрический	0,1	-
470	423888.41	2241200.07	Картометрический	0,1	-
471	423889.07	2241200.64	Картометрический	0,1	-
472	423894.90	2241206.11	Картометрический	0,1	-
473	423895.11	2241206.30	Картометрический	0,1	-
474	423905.72	2241216.85	Картометрический	0,1	-
475	423905.99	2241217.12	Картометрический	0,1	-

Страница 3210/3236, документ 573af594a40d0f29e616b139611b0587 подписан 01.09.2025, опубликован 01.09.2025 в сетевом издании "РАММЕДИА", тел. +7 (496) 463-12-67, ramnews.ru

Раздел 2

Сведения о местоположении границ объекта

Обозначение характерных точек границ	Координаты, м		Метод определения координат характерной точки	Средняя квадратическая погрешность положения характерной точки (Mt), м	Описание обозначения точки на местности (при наличии)
	X	Y			
1	2	3	4	5	6
476	423915.02	2241226.80	Картометрический	0,1	-
477	423915.35	2241227.18	Картометрический	0,1	-
478	423920.97	2241233.83	Картометрический	0,1	-
479	423921.40	2241234.38	Картометрический	0,1	-
480	423927.23	2241242.37	Картометрический	0,1	-
481	423927.61	2241242.94	Картометрический	0,1	-
482	423931.90	2241249.74	Картометрический	0,1	-
483	423932.34	2241250.52	Картометрический	0,1	-
484	423936.01	2241257.72	Картометрический	0,1	-
485	423936.50	2241258.86	Картометрический	0,1	-
486	423939.92	2241268.28	Картометрический	0,1	-
487	423940.13	2241268.93	Картометрический	0,1	-
488	423942.83	2241278.32	Картометрический	0,1	-
489	423943.00	2241279.01	Картометрический	0,1	-
490	423944.51	2241286.13	Картометрический	0,1	-
491	423944.61	2241286.68	Картометрический	0,1	-
492	423945.98	2241295.53	Картометрический	0,1	-
493	423946.04	2241296.02	Картометрический	0,1	-
494	423946.84	2241303.58	Картометрический	0,1	-
495	423947.59	2241310.81	Картометрический	0,1	-
496	423947.60	2241310.87	Картометрический	0,1	-
497	423948.66	2241321.65	Картометрический	0,1	-
498	423950.02	2241328.30	Картометрический	0,1	-
499	423951.30	2241333.23	Картометрический	0,1	-
500	423953.09	2241336.75	Картометрический	0,1	-
501	423956.75	2241341.82	Картометрический	0,1	-
502	423959.00	2241344.11	Картометрический	0,1	-
503	423962.39	2241347.06	Картометрический	0,1	-
504	423967.06	2241350.46	Картометрический	0,1	-
505	423972.52	2241353.93	Картометрический	0,1	-
506	423973.67	2241354.59	Картометрический	0,1	-
507	423979.52	2241357.16	Картометрический	0,1	-
508	423987.94	2241360.46	Картометрический	0,1	-
509	423995.14	2241363.23	Картометрический	0,1	-
510	424002.87	2241365.74	Картометрический	0,1	-
511	424002.91	2241365.75	Картометрический	0,1	-
512	424007.67	2241367.32	Картометрический	0,1	-
513	424009.61	2241367.74	Картометрический	0,1	-
514	424013.36	2241368.38	Картометрический	0,1	-
515	424018.59	2241369.05	Картометрический	0,1	-

Страница 3211/3236, документ 573af594a40d0f29e616b139611b0587 подписан 01.09.2025, опубликован 01.09.2025 в сетевом издании "РАММЕДИА", тел. +7 (496) 463-12-67, ramnews.ru

Раздел 2

Сведения о местоположении границ объекта

Обозначение характерных точек границ	Координаты, м		Метод определения координат характерной точки	Средняя квадратическая погрешность положения характерной точки (Mt), м	Описание обозначения точки на местности (при наличии)
	X	Y			
1	2	3	4	5	6
516	424025.70	2241369.62	Картометрический	0,1	-
517	424025.80	2241369.62	Картометрический	0,1	-
518	424034.47	2241370.41	Картометрический	0,1	-
519	424035.02	2241370.47	Картометрический	0,1	-
520	424040.68	2241371.30	Картометрический	0,1	-
521	424041.42	2241371.44	Картометрический	0,1	-
522	424049.72	2241373.30	Картометрический	0,1	-
523	424050.10	2241373.39	Картометрический	0,1	-
524	424058.17	2241375.52	Картометрический	0,1	-
525	424059.31	2241375.82	Картометрический	0,1	-
526	424059.76	2241375.95	Картометрический	0,1	-
527	424065.05	2241377.62	Картометрический	0,1	-
528	424069.01	2241378.79	Картометрический	0,1	-
529	424069.45	2241375.08	Картометрический	0,1	-
530	424063.87	2241307.60	Картометрический	0,1	-
531	424082.53	2241273.35	Картометрический	0,1	-
532	424108.97	2241232.31	Картометрический	0,1	-
533	424110.20	2241147.65	Картометрический	0,1	-
534	424096.93	2241114.59	Картометрический	0,1	-
535	424050.54	2241065.69	Картометрический	0,1	-
536	423972.38	2241023.43	Картометрический	0,1	-
537	423969.58	2241005.08	Картометрический	0,1	-
538	423990.98	2240984.74	Картометрический	0,1	-
539	424093.17	2240915.29	Картометрический	0,1	-
540	424141.80	2240889.49	Картометрический	0,1	-
541	424170.52	2240853.91	Картометрический	0,1	-
542	424177.23	2240817.17	Картометрический	0,1	-
543	424191.37	2240796.23	Картометрический	0,1	-
544	424230.86	2240737.75	Картометрический	0,1	-
545	424231.44	2240737.03	Картометрический	0,1	-
546	424256.15	2240706.35	Картометрический	0,1	-
547	424269.45	2240689.83	Картометрический	0,1	-
548	424269.49	2240689.79	Картометрический	0,1	-
549	424309.72	2240668.53	Картометрический	0,1	-
550	424314.46	2240666.02	Картометрический	0,1	-
551	424323.13	2240661.42	Картометрический	0,1	-
552	424337.52	2240693.94	Картометрический	0,1	-
553	424417.85	2240855.98	Картометрический	0,1	-
554	424460.83	2240860.19	Картометрический	0,1	-
555	424537.54	2240853.02	Картометрический	0,1	-

Страница 3212/3236, документ 573af594a40d0f29e616b139611b0587 подписан 01.09.2025, опубликован 01.09.2025 в сетевом издании "РАММЕДИА", тел. +7 (496) 463-12-67, ramnews.ru

Раздел 2

Сведения о местоположении границ объекта

Обозначение характерных точек границ	Координаты, м		Метод определения координат характерной точки	Средняя квадратическая погрешность положения характерной точки (Mt), м	Описание обозначения точки на местности (при наличии)
	X	Y			
1	2	3	4	5	6
556	424578.25	2240849.22	Картометрический	0,1	-
557	424625.51	2240859.14	Картометрический	0,1	-
558	424733.31	2240842.36	Картометрический	0,1	-
559	424737.20	2240841.75	Картометрический	0,1	-
560	424763.00	2240860.28	Картометрический	0,1	-
561	424775.35	2240870.71	Картометрический	0,1	-
562	424783.97	2240878.00	Картометрический	0,1	-
563	424829.64	2240916.59	Картометрический	0,1	-
564	424846.85	2240941.57	Картометрический	0,1	-
565	424859.76	2240962.37	Картометрический	0,1	-
566	424886.29	2241005.09	Картометрический	0,1	-
567	424892.73	2241026.03	Картометрический	0,1	-
568	424897.06	2241040.08	Картометрический	0,1	-
569	424907.20	2241091.41	Картометрический	0,1	-
570	424908.53	2241098.17	Картометрический	0,1	-
571	424910.45	2241107.87	Картометрический	0,1	-
572	425065.89	2241211.82	Картометрический	0,1	-
573	425095.58	2241231.78	Картометрический	0,1	-
574	425089.84	2241240.02	Картометрический	0,1	-
575	425077.04	2241257.95	Картометрический	0,1	-
576	425062.93	2241277.70	Картометрический	0,1	-
577	425060.58	2241280.99	Картометрический	0,1	-
578	425049.10	2241297.07	Картометрический	0,1	-
579	425035.27	2241316.43	Картометрический	0,1	-
580	425021.44	2241335.79	Картометрический	0,1	-
581	425007.60	2241355.17	Картометрический	0,1	-
582	424993.07	2241375.52	Картометрический	0,1	-
583	424978.54	2241395.86	Картометрический	0,1	-
584	424964.01	2241416.20	Картометрический	0,1	-
585	424949.48	2241436.55	Картометрический	0,1	-
586	424934.95	2241456.89	Картометрический	0,1	-
587	424920.42	2241477.24	Картометрический	0,1	-
588	424905.90	2241497.57	Картометрический	0,1	-
589	424885.66	2241525.90	Картометрический	0,1	-
590	424883.51	2241524.58	Картометрический	0,1	-
591	424878.36	2241531.81	Картометрический	0,1	-
592	424837.22	2241505.04	Картометрический	0,1	-
593	424842.37	2241499.59	Картометрический	0,1	-
594	424833.78	2241494.36	Картометрический	0,1	-
595	424829.30	2241499.38	Картометрический	0,1	-

Страница 3213/3236, документ 573af594a40d0f29e616b139611b0587 подписан 01.09.2025, опубликован 01.09.2025 в сетевом издании "РАММЕДИА", тел. +7 (496) 463-12-67, ramnews.ru

Раздел 2

Сведения о местоположении границ объекта

Обозначение характерных точек границ	Координаты, м		Метод определения координат характерной точки	Средняя квадратическая погрешность положения характерной точки (Mt), м	Описание обозначения точки на местности (при наличии)
	X	Y			
1	2	3	4	5	6
596	424779.93	2241462.20	Картометрический	0,1	-
597	424780.91	2241461.16	Картометрический	0,1	-
598	424776.68	2241456.91	Картометрический	0,1	-
599	424775.10	2241458.57	Картометрический	0,1	-
600	424731.61	2241425.82	Картометрический	0,1	-
601	424738.53	2241418.53	Картометрический	0,1	-
602	424731.12	2241411.06	Картометрический	0,1	-
603	424730.51	2241411.63	Картометрический	0,1	-
604	424722.32	2241419.32	Картометрический	0,1	-
605	424712.36	2241409.82	Картометрический	0,1	-
606	424712.34	2241409.81	Картометрический	0,1	-
607	424692.71	2241423.52	Картометрический	0,1	-
608	424692.25	2241423.11	Картометрический	0,1	-
609	424621.51	2241472.06	Картометрический	0,1	-
610	424609.83	2241487.01	Картометрический	0,1	-
611	424609.43	2241487.29	Картометрический	0,1	-
612	424607.55	2241489.72	Картометрический	0,1	-
613	424588.67	2241514.10	Картометрический	0,1	-
614	424564.01	2241545.67	Картометрический	0,1	-
615	424563.73	2241546.30	Картометрический	0,1	-
616	424562.04	2241548.49	Картометрический	0,1	-
617	424561.79	2241548.81	Картометрический	0,1	-
618	424556.14	2241556.11	Картометрический	0,1	-
619	424551.32	2241562.32	Картометрический	0,1	-
620	424551.22	2241562.54	Картометрический	0,1	-
621	424541.34	2241584.11	Картометрический	0,1	-
622	424539.80	2241587.46	Картометрический	0,1	-
623	424539.13	2241588.93	Картометрический	0,1	-
624	424538.67	2241589.93	Картометрический	0,1	-
625	424519.60	2241631.54	Картометрический	0,1	-
626	424519.45	2241631.86	Картометрический	0,1	-
627	424509.95	2241669.86	Картометрический	0,1	-
628	424526.73	2241695.46	Картометрический	0,1	-
629	424507.54	2241720.21	Картометрический	0,1	-
630	424496.68	2241746.19	Картометрический	0,1	-
631	424458.04	2241780.57	Картометрический	0,1	-
632	424453.78	2241824.18	Картометрический	0,1	-
633	424317.20	2241930.75	Картометрический	0,1	-
634	424309.48	2241939.76	Картометрический	0,1	-
635	424264.36	2241992.16	Картометрический	0,1	-

Страница 3214/3236, документ 573af594a40d0f29e616b139611b0587 подписан 01.09.2025, опубликован 01.09.2025 в сетевом издании "РАММЕДИА", тел. +7 (496) 463-12-67, ramnews.ru

Раздел 2

Сведения о местоположении границ объекта

Обозначение характерных точек границ	Координаты, м		Метод определения координат характерной точки	Средняя квадратическая погрешность положения характерной точки (Mt), м	Описание обозначения точки на местности (при наличии)
	X	Y			
1	2	3	4	5	6
636	424179.08	2241989.68	Картометрический	0,1	-
637	424163.60	2242001.38	Картометрический	0,1	-
638	424236.48	2242128.93	Картометрический	0,1	-
639	424177.76	2242186.65	Картометрический	0,1	-
640	424125.58	2242237.94	Картометрический	0,1	-
641	424079.66	2242199.04	Картометрический	0,1	-
642	424029.41	2242156.47	Картометрический	0,1	-
643	424059.29	2242036.81	Картометрический	0,1	-
644	424047.92	2242030.64	Картометрический	0,1	-
645	423954.89	2241986.23	Картометрический	0,1	-
646	423920.04	2241995.24	Картометрический	0,1	-
647	423918.55	2241995.64	Картометрический	0,1	-
648	423922.09	2242008.04	Картометрический	0,1	-
649	423928.25	2242026.65	Картометрический	0,1	-
650	423928.35	2242026.94	Картометрический	0,1	-
651	423940.65	2242068.37	Картометрический	0,1	-
652	423940.70	2242068.54	Картометрический	0,1	-
653	423952.99	2242112.68	Картометрический	0,1	-
654	423965.89	2242156.90	Картометрический	0,1	-
655	423977.89	2242198.03	Картометрический	0,1	-
656	423977.91	2242198.08	Картометрический	0,1	-
657	423995.77	2242260.60	Картометрический	0,1	-
658	423995.78	2242260.62	Картометрический	0,1	-
659	424007.38	2242301.51	Картометрический	0,1	-
660	424022.49	2242351.24	Картометрический	0,1	-
661	424036.68	2242394.84	Картометрический	0,1	-
662	424038.82	2242400.86	Картометрический	0,1	-
663	424053.66	2242442.56	Картометрический	0,1	-
664	424071.27	2242490.99	Картометрический	0,1	-
665	424083.08	2242522.92	Картометрический	0,1	-
666	424084.71	2242527.29	Картометрический	0,1	-
667	424077.98	2242536.28	Картометрический	0,1	-
668	424083.53	2242552.20	Картометрический	0,1	-
669	424215.39	2242881.74	Картометрический	0,1	-
670	424239.70	2242938.16	Картометрический	0,1	-
671	424282.16	2243036.71	Картометрический	0,1	-
672	424348.38	2243099.47	Картометрический	0,1	-
673	424338.53	2243109.92	Картометрический	0,1	-
674	424337.40	2243108.94	Картометрический	0,1	-
675	424336.39	2243108.11	Картометрический	0,1	-

Страница 3215/3236, документ 573af594a40d0f29e616b139611b0587 подписан 01.09.2025, опубликован 01.09.2025 в сетевом издании "РАММЕДИА", тел. +7 (496) 463-12-67, ramnews.ru

Раздел 2

Сведения о местоположении границ объекта

Обозначение характерных точек границ	Координаты, м		Метод определения координат характерной точки	Средняя квадратическая погрешность положения характерной точки (Mt), м	Описание обозначения точки на местности (при наличии)
	X	Y			
1	2	3	4	5	6
676	424324.29	2243098.18	Картометрический	0,1	-
677	424324.15	2243098.06	Картометрический	0,1	-
678	424319.15	2243093.79	Картометрический	0,1	-
679	424294.29	2243070.23	Картометрический	0,1	-
680	424294.06	2243069.98	Картометрический	0,1	-
681	424288.66	2243063.49	Картометрический	0,1	-
682	424288.14	2243062.81	Картометрический	0,1	-
683	424280.11	2243051.29	Картометрический	0,1	-
684	424279.80	2243050.82	Картометрический	0,1	-
685	424271.25	2243036.98	Картометрический	0,1	-
686	424270.89	2243036.35	Картометрический	0,1	-
687	424255.20	2243006.29	Картометрический	0,1	-
688	424255.07	2243006.02	Картометрический	0,1	-
689	424244.45	2242984.07	Картометрический	0,1	-
690	424244.34	2242983.83	Картометрический	0,1	-
691	424231.39	2242955.16	Картометрический	0,1	-
692	424231.31	2242954.97	Картометрический	0,1	-
693	424219.85	2242928.12	Картометрический	0,1	-
694	424208.17	2242901.68	Картометрический	0,1	-
695	424208.15	2242901.65	Картометрический	0,1	-
696	424197.68	2242877.71	Картометрический	0,1	-
697	424197.57	2242877.44	Картометрический	0,1	-
698	424184.36	2242844.64	Картометрический	0,1	-
699	424184.35	2242844.61	Картометрический	0,1	-
700	424172.19	2242814.19	Картометрический	0,1	-
701	424151.52	2242762.59	Картометрический	0,1	-
702	424151.45	2242762.43	Картометрический	0,1	-
703	424140.80	2242734.40	Картометрический	0,1	-
704	424140.72	2242734.20	Картометрический	0,1	-
705	424130.62	2242705.84	Картометрический	0,1	-
706	424116.26	2242667.66	Картометрический	0,1	-
707	424102.18	2242631.62	Картометрический	0,1	-
708	424102.12	2242631.48	Картометрический	0,1	-
709	424089.06	2242596.43	Картометрический	0,1	-
710	424089.05	2242596.41	Картометрический	0,1	-
711	424074.20	2242556.27	Картометрический	0,1	-
712	424064.34	2242529.91	Картометрический	0,1	-
713	424064.32	2242529.87	Картометрический	0,1	-
714	424052.50	2242497.90	Картометрический	0,1	-
715	424052.49	2242497.85	Картометрический	0,1	-

Страница 3216/3236, документ 573af594a40d0f29e616b139611b0587 подписан 01.09.2025, опубликован 01.09.2025 в сетевом издании "РАММЕДИА", тел. +7 (496) 463-12-67, ramnews.ru

Раздел 2

Сведения о местоположении границ объекта

Обозначение характерных точек границ	Координаты, м		Метод определения координат характерной точки	Средняя квадратическая погрешность положения характерной точки (Mt), м	Описание обозначения точки на местности (при наличии)
	X	Y			
1	2	3	4	5	6
716	424034.85	2242449.37	Картометрический	0,1	-
717	424034.82	2242449.30	Картометрический	0,1	-
718	424017.79	2242401.42	Картометрический	0,1	-
719	424017.70	2242401.16	Картометрический	0,1	-
720	424003.44	2242357.33	Картометрический	0,1	-
721	424003.38	2242357.14	Картометрический	0,1	-
722	423988.22	2242307.23	Картометрический	0,1	-
723	423988.17	2242307.06	Картометрический	0,1	-
724	423976.54	2242266.09	Картометрический	0,1	-
725	423958.69	2242203.61	Картометрический	0,1	-
726	423946.69	2242162.51	Картометрический	0,1	-
727	423933.78	2242118.22	Картометрический	0,1	-
728	423933.74	2242118.11	Картометрический	0,1	-
729	423921.46	2242073.98	Картометрический	0,1	-
730	423909.22	2242032.79	Картометрический	0,1	-
731	423903.04	2242014.14	Картометрический	0,1	-
732	423902.92	2242013.74	Картометрический	0,1	-
733	423899.23	2242000.82	Картометрический	0,1	-
734	423891.95	2242002.77	Картометрический	0,1	-
735	423897.59	2242031.71	Картометрический	0,1	-
736	423851.82	2242023.64	Картометрический	0,1	-
737	423853.23	2241969.23	Картометрический	0,1	-
738	423767.58	2241962.63	Картометрический	0,1	-
739	423733.85	2241955.60	Картометрический	0,1	-
740	423733.99	2241921.93	Картометрический	0,1	-
741	423776.71	2241898.16	Картометрический	0,1	-
742	423783.71	2241878.49	Картометрический	0,1	-
743	423790.76	2241858.68	Картометрический	0,1	-
744	423794.96	2241846.89	Картометрический	0,1	-
745	423796.88	2241837.85	Картометрический	0,1	-
746	423798.78	2241832.16	Картометрический	0,1	-
747	423801.12	2241825.44	Картометрический	0,1	-
748	423802.35	2241821.32	Картометрический	0,1	-
749	423811.70	2241824.18	Картометрический	0,1	-
750	423824.33	2241827.46	Картометрический	0,1	-
1	423821.92	2241836.06	Картометрический	0,1	-
751	424638.51	2240923.35	Картометрический	0,1	-
752	424631.92	2240932.61	Картометрический	0,1	-
753	424587.84	2240987.96	Картометрический	0,1	-
754	424535.98	2240948.38	Картометрический	0,1	-

Страница 3217/3236, документ 573af594a40d0f29e616b139611b0587 подписан 01.09.2025, опубликован 01.09.2025 в сетевом издании "РАММЕДИА", тел. +7 (496) 463-12-67, ramnews.ru

Раздел 2

Сведения о местоположении границ объекта

Обозначение характерных точек границ	Координаты, м		Метод определения координат характерной точки	Средняя квадратическая погрешность положения характерной точки (Mt), м	Описание обозначения точки на местности (при наличии)
	X	Y			
1	2	3	4	5	6
755	424501.58	2240998.38	Картометрический	0,1	-
756	424571.61	2241045.39	Картометрический	0,1	-
757	424589.87	2241042.95	Картометрический	0,1	-
758	424669.18	2240951.91	Картометрический	0,1	-
759	424651.34	2240940.38	Картометрический	0,1	-
760	424655.99	2240930.19	Картометрический	0,1	-
761	424674.06	2240894.97	Картометрический	0,1	-
762	424627.56	2240875.64	Картометрический	0,1	-
763	424611.46	2240912.76	Картометрический	0,1	-
751	424638.51	2240923.35	Картометрический	0,1	-

3. Сведения о характерных точках части (частей) границы объекта

Обозначение характерных точек границ	Координаты, м		Метод определения координат характерной точки	Средняя квадратическая погрешность положения характерной точки (Mt), м	Описание обозначения точки на местности (при наличии)
	X	Y			
1	2	3	4	5	6
-	-	-	-	-	-

Страница 3218/3236, документ 573af594a40d0f29e616b139611b0587 подписан 01.09.2025, опубликован 01.09.2025 в сетевом издании "РАММЕДИА", тел. +7 (496) 463-12-67, ramnews.ru

Раздел 3

Сведения о местоположении измененных (уточненных) границ объекта

1. Система координат -

2. Сведения о характерных точках границ объекта

Обозначение характерных точек границ	Существующие координаты, м		Измененные (уточненные) координаты, м		Метод определения координат характерной точки	Средняя квадратическая погрешность положения характерной точки (Mt), м	Описание обозначения точки на местности (при наличии)
	X	Y	X	Y			
1	2	3	4	5	6	7	8
-	-	-	-	-	-	-	

3. Сведения о характерных точках части (частей) границы объекта

Обозначение характерных точек границ	Существующие координаты, м		Измененные (уточненные) координаты, м		Метод определения координат характерной точки	Средняя квадратическая погрешность положения характерной точки (Mt), м	Описание обозначения точки на местности (при наличии)
	X	Y	X	Y			
1	2	3	4	5	6	7	8
-	-	-	-	-	-	-	

Страница 3219/3236, документ 573af594a40d0f29e616b139611b0587
подписан 01.09.2025, опубликован 01.09.2025 в сетевом
издании "РАММЕДИА", тел. +7 (496) 463-12-67, ramnews.ru

ГРАФИЧЕСКОЕ ОПИСАНИЕ
местоположения границ населенных пунктов, территориальных зон, особо охраняемых природных территорий, зон с особыми условиями использования территории

с. Ульянино

(наименование объекта, местоположение границ которого описано (далее - объект))

Раздел 1

Сведения об объекте

№ п/п	Характеристики объекта	Описание характеристик
1	2	3
1.	Местоположение объекта	Московская область, Раменский муниципальный округ
2.	Площадь объекта +/- величина погрешности определения площади (Р +/- Дельта Р)	1119159 кв. м ± 370 кв. м
3.	Иные характеристики объекта	

Страница 3220/3236, документ 573af594a40d0f29e616b139611b0587 подписан 01.09.2025, опубликован 01.09.2025 в сетевом издании "РАММЕДИА", тел. +7 (496) 463-12-67, ramnews.ru

Раздел 2

Сведения о местоположении границ объекта

1. Система координат МСК-50, зона 2

2. Сведения о характерных точках границ объекта

Обозначение характерных точек границ	Координаты, м		Метод определения координат характерной точки	Средняя квадратическая погрешность положения характерной точки (Mt), м	Описание обозначения точки на местности (при наличии)
	X	Y			
1	2	3	4	5	6
1	423905.88	2246116.11	Картометрический	0,1	-
2	423890.18	2246134.08	Картометрический	0,1	-
3	423922.11	2246169.20	Картометрический	0,1	-
4	423914.69	2246176.64	Картометрический	0,1	-
5	423924.78	2246187.11	Картометрический	0,1	-
6	423934.29	2246196.98	Картометрический	0,1	-
7	423958.80	2246218.36	Картометрический	0,1	-
8	423962.27	2246211.30	Картометрический	0,1	-
9	423966.89	2246221.85	Картометрический	0,1	-
10	423969.10	2246226.05	Картометрический	0,1	-
11	423991.22	2246268.21	Картометрический	0,1	-
12	424001.39	2246330.76	Картометрический	0,1	-
13	423985.34	2246430.75	Картометрический	0,1	-
14	423984.93	2246432.97	Картометрический	0,1	-
15	423985.93	2246435.03	Картометрический	0,1	-
16	423989.44	2246572.93	Картометрический	0,1	-
17	423987.22	2246590.15	Картометрический	0,1	-
18	424019.87	2246614.02	Картометрический	0,1	-
19	424001.98	2246637.03	Картометрический	0,1	-
20	423987.01	2246656.28	Картометрический	0,1	-
21	423972.11	2246675.44	Картометрический	0,1	-
22	423956.15	2246695.97	Картометрический	0,1	-
23	423943.57	2246712.15	Картометрический	0,1	-
24	423923.74	2246829.98	Картометрический	0,1	-
25	423916.57	2246873.84	Картометрический	0,1	-
26	423907.06	2246932.65	Картометрический	0,1	-
27	423763.67	2247091.54	Картометрический	0,1	-
28	423527.06	2247340.20	Картометрический	0,1	-
29	423511.51	2247332.12	Картометрический	0,1	-
30	423495.02	2247322.95	Картометрический	0,1	-
31	423476.66	2247312.76	Картометрический	0,1	-
32	423436.03	2247288.68	Картометрический	0,1	-
33	423405.08	2247270.67	Картометрический	0,1	-
34	423367.70	2247249.13	Картометрический	0,1	-
35	423344.54	2247235.84	Картометрический	0,1	-

Страница 3221/3236, документ 573af594a40d0f29e616b139611b0587 подписан 01.09.2025, опубликован 01.09.2025 в сетевом издании "РАММЕДИА", тел. +7 (496) 463-12-67, ramnews.ru

Раздел 2

Сведения о местоположении границ объекта

Обозначение характерных точек границ	Координаты, м		Метод определения координат характерной точки	Средняя квадратическая погрешность положения характерной точки (Mt), м	Описание обозначения точки на местности (при наличии)
	X	Y			
1	2	3	4	5	6
36	423343.64	2247234.84	Картометрический	0,1	-
37	423344.62	2247231.22	Картометрический	0,1	-
38	423347.89	2247227.32	Картометрический	0,1	-
39	423343.27	2247224.43	Картометрический	0,1	-
40	423352.56	2247211.23	Картометрический	0,1	-
41	423355.42	2247209.38	Картометрический	0,1	-
42	423376.47	2247177.29	Картометрический	0,1	-
43	423342.39	2247163.61	Картометрический	0,1	-
44	423301.99	2247147.39	Картометрический	0,1	-
45	423273.10	2247135.39	Картометрический	0,1	-
46	423206.05	2247107.53	Картометрический	0,1	-
47	423204.21	2247106.76	Картометрический	0,1	-
48	423202.88	2247106.20	Картометрический	0,1	-
49	423169.71	2247092.51	Картометрический	0,1	-
50	423151.59	2247125.29	Картометрический	0,1	-
51	423147.89	2247132.75	Картометрический	0,1	-
52	423135.28	2247158.97	Картометрический	0,1	-
53	423130.34	2247168.15	Картометрический	0,1	-
54	423124.49	2247179.01	Картометрический	0,1	-
55	423118.65	2247192.62	Картометрический	0,1	-
56	423102.99	2247218.26	Картометрический	0,1	-
57	423104.00	2247234.58	Картометрический	0,1	-
58	423096.84	2247233.84	Картометрический	0,1	-
59	423026.50	2247196.35	Картометрический	0,1	-
60	423024.87	2247199.43	Картометрический	0,1	-
61	422999.14	2247252.53	Картометрический	0,1	-
62	422969.20	2247237.09	Картометрический	0,1	-
63	422968.82	2247222.63	Картометрический	0,1	-
64	422968.21	2247196.31	Картометрический	0,1	-
65	422964.33	2247197.92	Картометрический	0,1	-
66	422961.39	2247203.33	Картометрический	0,1	-
67	422958.73	2247209.36	Картометрический	0,1	-
68	422956.64	2247216.31	Картометрический	0,1	-
69	422950.70	2247223.32	Картометрический	0,1	-
70	422948.48	2247224.36	Картометрический	0,1	-
71	422946.17	2247234.10	Картометрический	0,1	-
72	422898.45	2247248.47	Картометрический	0,1	-
73	422884.05	2247241.05	Картометрический	0,1	-
74	422845.83	2247241.16	Картометрический	0,1	-
75	422841.87	2247248.62	Картометрический	0,1	-

Страница 3222/3236, документ 573af594a40d0f29e616b139611b0587 подписан 01.09.2025, опубликован 01.09.2025 в сетевом издании "РАММЕДИА", тел. +7 (496) 463-12-67, ramnews.ru

Раздел 2

Сведения о местоположении границ объекта

Обозначение характерных точек границ	Координаты, м		Метод определения координат характерной точки	Средняя квадратическая погрешность положения характерной точки (Mt), м	Описание обозначения точки на местности (при наличии)
	X	Y			
1	2	3	4	5	6
76	422837.92	2247256.75	Картометрический	0,1	-
77	422834.51	2247263.80	Картометрический	0,1	-
78	422829.24	2247279.85	Картометрический	0,1	-
79	422827.55	2247288.20	Картометрический	0,1	-
80	422827.59	2247292.66	Картометрический	0,1	-
81	422817.63	2247291.46	Картометрический	0,1	-
82	422794.15	2247283.86	Картометрический	0,1	-
83	422781.58	2247272.28	Картометрический	0,1	-
84	422781.25	2247261.70	Картометрический	0,1	-
85	422767.69	2247268.64	Картометрический	0,1	-
86	422756.45	2247270.96	Картометрический	0,1	-
87	422742.56	2247274.27	Картометрический	0,1	-
88	422719.84	2247285.71	Картометрический	0,1	-
89	422661.96	2247290.62	Картометрический	0,1	-
90	422653.87	2247288.94	Картометрический	0,1	-
91	422650.63	2247288.14	Картометрический	0,1	-
92	422650.06	2247288.02	Картометрический	0,1	-
93	422646.26	2247287.32	Картометрический	0,1	-
94	422645.81	2247287.25	Картометрический	0,1	-
95	422638.55	2247286.26	Картометрический	0,1	-
96	422633.20	2247285.41	Картометрический	0,1	-
97	422625.93	2247284.26	Картометрический	0,1	-
98	422609.88	2247281.49	Картометрический	0,1	-
99	422591.46	2247278.36	Картометрический	0,1	-
100	422561.58	2247273.03	Картометрический	0,1	-
101	422537.49	2247268.84	Картометрический	0,1	-
102	422518.22	2247265.25	Картометрический	0,1	-
103	422499.46	2247261.74	Картометрический	0,1	-
104	422499.31	2247261.71	Картометрический	0,1	-
105	422485.20	2247259.29	Картометрический	0,1	-
106	422475.03	2247257.16	Картометрический	0,1	-
107	422474.44	2247257.05	Картометрический	0,1	-
108	422465.30	2247255.71	Картометрический	0,1	-
109	422464.89	2247255.65	Картометрический	0,1	-
110	422456.23	2247254.74	Картометрический	0,1	-
111	422455.86	2247254.71	Картометрический	0,1	-
112	422446.00	2247254.04	Картометрический	0,1	-
113	422445.84	2247254.03	Картометрический	0,1	-
114	422436.32	2247253.53	Картометрический	0,1	-
115	422437.51	2247253.08	Картометрический	0,1	-

Страница 3223/3236, документ 573af594a40d0f29e616b139611b0587 подписан 01.09.2025, опубликован 01.09.2025 в сетевом издании "РАММЕДИА", тел. +7 (496) 463-12-67, ramnews.ru

Раздел 2

Сведения о местоположении границ объекта

Обозначение характерных точек границ	Координаты, м		Метод определения координат характерной точки	Средняя квадратическая погрешность положения характерной точки (Mt), м	Описание обозначения точки на местности (при наличии)
	X	Y			
1	2	3	4	5	6
116	422471.67	2247240.12	Картометрический	0,1	-
117	422559.94	2247206.62	Картометрический	0,1	-
118	422598.85	2247193.85	Картометрический	0,1	-
119	422648.77	2247173.23	Картометрический	0,1	-
120	422756.39	2247124.87	Картометрический	0,1	-
121	422745.54	2247099.59	Картометрический	0,1	-
122	422745.78	2247099.47	Картометрический	0,1	-
123	422745.85	2247099.43	Картометрический	0,1	-
124	422775.51	2247084.73	Картометрический	0,1	-
125	422775.64	2247084.66	Картометрический	0,1	-
126	422784.65	2247106.65	Картометрический	0,1	-
127	422784.66	2247106.65	Картометрический	0,1	-
128	422785.68	2247106.14	Картометрический	0,1	-
129	422873.67	2247060.80	Картометрический	0,1	-
130	422897.41	2247042.24	Картометрический	0,1	-
131	422918.75	2247025.55	Картометрический	0,1	-
132	422923.97	2247022.70	Картометрический	0,1	-
133	422936.67	2247015.76	Картометрический	0,1	-
134	422939.97	2247013.96	Картометрический	0,1	-
135	422967.68	2246983.95	Картометрический	0,1	-
136	422989.27	2246977.82	Картометрический	0,1	-
137	423065.85	2246855.89	Картометрический	0,1	-
138	423078.49	2246840.90	Картометрический	0,1	-
139	423098.43	2246827.09	Картометрический	0,1	-
140	423120.05	2246816.90	Картометрический	0,1	-
141	423169.71	2246808.58	Картометрический	0,1	-
142	423200.66	2246806.14	Картометрический	0,1	-
143	423252.27	2246791.86	Картометрический	0,1	-
144	423288.18	2246771.56	Картометрический	0,1	-
145	423300.85	2246760.00	Картометрический	0,1	-
146	423329.89	2246733.50	Картометрический	0,1	-
147	423554.65	2246445.94	Картометрический	0,1	-
148	423556.32	2246447.19	Картометрический	0,1	-
149	423564.54	2246435.92	Картометрический	0,1	-
150	423563.24	2246434.94	Картометрический	0,1	-
151	423590.76	2246399.74	Картометрический	0,1	-
152	423846.74	2246073.31	Картометрический	0,1	-
153	423856.24	2246070.09	Картометрический	0,1	-
1	423905.88	2246116.11	Картометрический	0,1	-
154	422743.08	2247093.87	Картометрический	0,1	-

Страница 3224/3236, документ 573af594a40d0f29e616b139611b0587 подписан 01.09.2025, опубликован 01.09.2025 в сетевом издании "РАММЕДИА", тел. +7 (496) 463-12-67, ramnews.ru

Раздел 2

Сведения о местоположении границ объекта

Обозначение характерных точек границ	Координаты, м		Метод определения координат характерной точки	Средняя квадратическая погрешность положения характерной точки (Mt), м	Описание обозначения точки на местности (при наличии)
	X	Y			
1	2	3	4	5	6
155	422635.84	2247138.58	Картометрический	0,1	-
156	422614.93	2247146.28	Картометрический	0,1	-
157	422594.60	2247153.76	Картометрический	0,1	-
158	422588.64	2247155.82	Картометрический	0,1	-
159	422553.02	2247169.07	Картометрический	0,1	-
160	422527.92	2247176.67	Картометрический	0,1	-
161	422508.08	2247182.69	Картометрический	0,1	-
162	422480.47	2247190.57	Картометрический	0,1	-
163	422376.87	2247220.25	Картометрический	0,1	-
164	422333.31	2247232.73	Картометрический	0,1	-
165	422245.03	2247257.74	Картометрический	0,1	-
166	422293.74	2247235.07	Картометрический	0,1	-
167	422367.39	2247193.43	Картометрический	0,1	-
168	422388.38	2247181.56	Картометрический	0,1	-
169	422423.34	2247161.04	Картометрический	0,1	-
170	422483.02	2247123.37	Картометрический	0,1	-
171	422545.38	2247077.87	Картометрический	0,1	-
172	422553.36	2247071.59	Картометрический	0,1	-
173	422560.64	2247065.85	Картометрический	0,1	-
174	422571.05	2247057.65	Картометрический	0,1	-
175	422588.95	2247042.55	Картометрический	0,1	-
176	422608.95	2247026.23	Картометрический	0,1	-
177	422647.83	2247002.23	Картометрический	0,1	-
178	422722.09	2246950.74	Картометрический	0,1	-
179	422872.11	2246810.91	Картометрический	0,1	-
180	422946.05	2246735.26	Картометрический	0,1	-
181	423054.30	2246618.85	Картометрический	0,1	-
182	423130.32	2246549.30	Картометрический	0,1	-
183	423174.06	2246509.27	Картометрический	0,1	-
184	423190.54	2246492.41	Картометрический	0,1	-
185	423252.79	2246430.17	Картометрический	0,1	-
186	423347.08	2246335.89	Картометрический	0,1	-
187	423347.20	2246335.77	Картометрический	0,1	-
188	423418.27	2246264.66	Картометрический	0,1	-
189	423433.91	2246249.07	Картометрический	0,1	-
190	423503.79	2246184.49	Картометрический	0,1	-
191	423567.85	2246120.98	Картометрический	0,1	-
192	423594.74	2246094.32	Картометрический	0,1	-
193	423620.37	2246067.30	Картометрический	0,1	-
194	423636.47	2246063.58	Картометрический	0,1	-

Страница 3225/3236, документ 573af594a40d0f29e616b139611b0587 подписан 01.09.2025, опубликован 01.09.2025 в сетевом издании "РАММЕДИА", тел. +7 (496) 463-12-67, ramnews.ru

Раздел 2

Сведения о местоположении границ объекта

Обозначение характерных точек границ	Координаты, м		Метод определения координат характерной точки	Средняя квадратическая погрешность положения характерной точки (Mt), м	Описание обозначения точки на местности (при наличии)
	X	Y			
1	2	3	4	5	6
195	423654.61	2246048.87	Картометрический	0,1	-
196	423663.85	2246030.52	Картометрический	0,1	-
197	423703.40	2245989.94	Картометрический	0,1	-
198	423751.55	2245940.52	Картометрический	0,1	-
199	423775.42	2245921.94	Картометрический	0,1	-
200	423800.83	2245938.13	Картометрический	0,1	-
201	423815.53	2245950.57	Картометрический	0,1	-
202	423780.93	2245987.48	Картометрический	0,1	-
203	423796.35	2246000.60	Картометрический	0,1	-
204	423811.26	2246010.99	Картометрический	0,1	-
205	423823.13	2246022.09	Картометрический	0,1	-
206	423832.19	2246029.61	Картометрический	0,1	-
207	423800.02	2246068.55	Картометрический	0,1	-
208	423768.00	2246119.13	Картометрический	0,1	-
209	423586.68	2246355.74	Картометрический	0,1	-
210	423567.14	2246381.27	Картометрический	0,1	-
211	423561.07	2246389.00	Картометрический	0,1	-
212	423536.27	2246420.73	Картометрический	0,1	-
213	423516.90	2246445.51	Картометрический	0,1	-
214	423497.53	2246470.30	Картометрический	0,1	-
215	423307.78	2246713.07	Картометрический	0,1	-
216	423266.35	2246757.73	Картометрический	0,1	-
217	423243.46	2246770.10	Картометрический	0,1	-
218	423208.95	2246779.83	Картометрический	0,1	-
219	423149.83	2246783.29	Картометрический	0,1	-
220	423102.78	2246789.53	Картометрический	0,1	-
221	423069.53	2246813.56	Картометрический	0,1	-
222	423052.82	2246825.63	Картометрический	0,1	-
223	422988.06	2246921.66	Картометрический	0,1	-
224	422981.92	2246930.94	Картометрический	0,1	-
225	422973.17	2246944.18	Картометрический	0,1	-
226	422956.05	2246970.08	Картометрический	0,1	-
227	422925.88	2246994.35	Картометрический	0,1	-
228	422905.89	2247010.43	Картометрический	0,1	-
229	422868.31	2247026.76	Картометрический	0,1	-
230	422848.27	2247040.94	Картометрический	0,1	-
231	422773.24	2247078.81	Картометрический	0,1	-
232	422764.60	2247080.16	Картометрический	0,1	-
233	422758.44	2247081.12	Картометрический	0,1	-
154	422743.08	2247093.87	Картометрический	0,1	-

Страница 3226/3236, документ 573af594a40d0f29e616b139611b0587 подписан 01.09.2025, опубликован 01.09.2025 в сетевом издании "РАММЕДИА", тел. +7 (496) 463-12-67, ramnews.ru

Раздел 2

Сведения о местоположении границ объекта

Обозначение характерных точек границ	Координаты, м		Метод определения координат характерной точки	Средняя квадратическая погрешность положения характерной точки (Mt), м	Описание обозначения точки на местности (при наличии)
	X	Y			
1	2	3	4	5	6
234	424219.52	2246990.62	Картометрический	0,1	-
235	424220.01	2247017.57	Картометрический	0,1	-
236	424163.39	2247010.53	Картометрический	0,1	-
237	424162.36	2246995.88	Картометрический	0,1	-
238	424160.88	2246974.91	Картометрический	0,1	-
239	424165.25	2246937.22	Картометрический	0,1	-
240	424201.01	2246929.33	Картометрический	0,1	-
241	424218.42	2246968.59	Картометрический	0,1	-
242	424229.85	2246967.33	Картометрический	0,1	-
243	424231.68	2246989.60	Картометрический	0,1	-
244	424226.78	2246989.98	Картометрический	0,1	-
245	424225.41	2246990.08	Картометрический	0,1	-
234	424219.52	2246990.62	Картометрический	0,1	-
246	424265.39	2247296.87	Картометрический	0,1	-
247	424276.14	2247285.47	Картометрический	0,1	-
248	424277.20	2247286.27	Картометрический	0,1	-
249	424286.50	2247294.33	Картометрический	0,1	-
250	424292.86	2247299.84	Картометрический	0,1	-
251	424294.17	2247301.82	Картометрический	0,1	-
252	424294.93	2247303.89	Картометрический	0,1	-
253	424296.81	2247312.89	Картометрический	0,1	-
254	424296.69	2247316.13	Картометрический	0,1	-
255	424294.70	2247317.85	Картометрический	0,1	-
256	424291.88	2247319.67	Картометрический	0,1	-
257	424289.02	2247320.20	Картометрический	0,1	-
258	424276.13	2247307.62	Картометрический	0,1	-
259	424274.17	2247305.83	Картометрический	0,1	-
260	424279.00	2247310.76	Картометрический	0,1	-
261	424300.45	2247335.08	Картометрический	0,1	-
262	424297.38	2247345.96	Картометрический	0,1	-
263	424293.41	2247360.03	Картометрический	0,1	-
264	424280.23	2247368.52	Картометрический	0,1	-
265	424271.12	2247374.39	Картометрический	0,1	-
266	424270.67	2247374.68	Картометрический	0,1	-
267	424249.21	2247394.13	Картометрический	0,1	-
268	424244.93	2247396.24	Картометрический	0,1	-
269	424224.63	2247406.29	Картометрический	0,1	-
270	424200.16	2247412.83	Картометрический	0,1	-
271	424199.63	2247413.41	Картометрический	0,1	-
272	424206.52	2247420.13	Картометрический	0,1	-

Страница 3227/3236, документ 573af594a40d0f29e616b139611b0587 подписан 01.09.2025, опубликован 01.09.2025 в сетевом издании "РАММЕДИА", тел. +7 (496) 463-12-67, ramnews.ru

Раздел 2

Сведения о местоположении границ объекта

Обозначение характерных точек границ	Координаты, м		Метод определения координат характерной точки	Средняя квадратическая погрешность положения характерной точки (Mt), м	Описание обозначения точки на местности (при наличии)
	X	Y			
1	2	3	4	5	6
273	424202.35	2247421.53	Картометрический	0,1	-
274	424195.56	2247425.93	Картометрический	0,1	-
275	424191.71	2247422.25	Картометрический	0,1	-
276	424163.20	2247454.06	Картометрический	0,1	-
277	424163.12	2247454.19	Картометрический	0,1	-
278	424140.32	2247491.14	Картометрический	0,1	-
279	424136.01	2247498.12	Картометрический	0,1	-
280	424133.52	2247503.87	Картометрический	0,1	-
281	424128.35	2247515.78	Картометрический	0,1	-
282	424122.62	2247529.04	Картометрический	0,1	-
283	424112.02	2247553.53	Картометрический	0,1	-
284	424107.95	2247550.32	Картометрический	0,1	-
285	424068.49	2247531.96	Картометрический	0,1	-
286	424026.02	2247512.20	Картометрический	0,1	-
287	423956.20	2247463.96	Картометрический	0,1	-
288	423943.04	2247448.86	Картометрический	0,1	-
289	423944.66	2247437.42	Картометрический	0,1	-
290	423918.44	2247419.23	Картометрический	0,1	-
291	423920.10	2247416.64	Картометрический	0,1	-
292	423940.97	2247384.12	Картометрический	0,1	-
293	424013.35	2247271.33	Картометрический	0,1	-
294	424145.41	2247061.69	Картометрический	0,1	-
295	424187.69	2247122.50	Картометрический	0,1	-
296	424196.04	2247119.59	Картометрический	0,1	-
297	424232.56	2247106.96	Картометрический	0,1	-
298	424248.32	2247132.45	Картометрический	0,1	-
299	424245.78	2247135.86	Картометрический	0,1	-
300	424247.52	2247139.39	Картометрический	0,1	-
301	424266.61	2247165.67	Картометрический	0,1	-
302	424267.72	2247172.09	Картометрический	0,1	-
303	424268.94	2247179.97	Картометрический	0,1	-
304	424270.01	2247186.75	Картометрический	0,1	-
305	424274.86	2247217.58	Картометрический	0,1	-
306	424275.17	2247219.55	Картометрический	0,1	-
307	424275.96	2247220.17	Картометрический	0,1	-
308	424262.38	2247233.79	Картометрический	0,1	-
309	424260.30	2247249.13	Картометрический	0,1	-
310	424273.20	2247262.62	Картометрический	0,1	-
311	424283.25	2247272.43	Картометрический	0,1	-
312	424283.26	2247272.44	Картометрический	0,1	-

Страница 3228/3236, документ 573af594a40d0f29e616b139611b0587 подписан 01.09.2025, опубликован 01.09.2025 в сетевом издании "РАММЕДИА", тел. +7 (496) 463-12-67, ramnews.ru

Раздел 2

Сведения о местоположении границ объекта

Обозначение характерных точек границ	Координаты, м		Метод определения координат характерной точки	Средняя квадратическая погрешность положения характерной точки (Mt), м	Описание обозначения точки на местности (при наличии)
	X	Y			
1	2	3	4	5	6
313	424273.49	2247283.10	Картометрический	0,1	-
314	424265.72	2247290.88	Картометрический	0,1	-
315	424255.75	2247282.84	Картометрический	0,1	-
316	424255.25	2247286.52	Картометрический	0,1	-
317	424264.75	2247296.22	Картометрический	0,1	-
318	424265.05	2247296.52	Картометрический	0,1	-
246	424265.39	2247296.87	Картометрический	0,1	-
319	423704.28	2245681.86	Картометрический	0,1	-
320	423714.00	2245672.06	Картометрический	0,1	-
321	423721.45	2245664.67	Картометрический	0,1	-
322	423732.74	2245653.32	Картометрический	0,1	-
323	423740.78	2245645.37	Картометрический	0,1	-
324	423747.33	2245639.13	Картометрический	0,1	-
325	423766.71	2245619.56	Картометрический	0,1	-
326	423774.41	2245611.78	Картометрический	0,1	-
327	423785.74	2245600.91	Картометрический	0,1	-
328	423788.99	2245597.43	Картометрический	0,1	-
329	423793.18	2245593.77	Картометрический	0,1	-
330	423796.55	2245590.90	Картометрический	0,1	-
331	423799.14	2245589.55	Картометрический	0,1	-
332	423801.15	2245590.79	Картометрический	0,1	-
333	423800.95	2245592.28	Картометрический	0,1	-
334	423800.20	2245593.54	Картометрический	0,1	-
335	423798.52	2245595.56	Картометрический	0,1	-
336	423797.17	2245597.15	Картометрический	0,1	-
337	423790.37	2245603.92	Картометрический	0,1	-
338	423786.27	2245607.55	Картометрический	0,1	-
339	423782.14	2245611.66	Картометрический	0,1	-
340	423776.54	2245616.51	Картометрический	0,1	-
341	423771.27	2245621.54	Картометрический	0,1	-
342	423765.08	2245627.89	Картометрический	0,1	-
343	423755.64	2245637.26	Картометрический	0,1	-
344	423750.31	2245642.85	Картометрический	0,1	-
345	423739.16	2245653.85	Картометрический	0,1	-
346	423730.45	2245662.34	Картометрический	0,1	-
347	423722.60	2245670.40	Картометрический	0,1	-
348	423711.97	2245681.19	Картометрический	0,1	-
349	423708.05	2245684.80	Картометрический	0,1	-
350	423701.04	2245691.51	Картометрический	0,1	-
351	423697.10	2245696.91	Картометрический	0,1	-

Страница 3229/3236, документ 573af594a40d0f29e616b139611b0587 подписан 01.09.2025, опубликован 01.09.2025 в сетевом издании "РАММЕДИА", тел. +7 (496) 463-12-67, ramnews.ru

Раздел 2

Сведения о местоположении границ объекта

Обозначение характерных точек границ	Координаты, м		Метод определения координат характерной точки	Средняя квадратическая погрешность положения характерной точки (Mt), м	Описание обозначения точки на местности (при наличии)
	X	Y			
1	2	3	4	5	6
352	423689.10	2245703.92	Картометрический	0,1	-
353	423683.96	2245709.34	Картометрический	0,1	-
354	423677.00	2245715.80	Картометрический	0,1	-
355	423670.14	2245722.44	Картометрический	0,1	-
356	423661.24	2245731.59	Картометрический	0,1	-
357	423651.00	2245741.49	Картометрический	0,1	-
358	423645.42	2245747.06	Картометрический	0,1	-
359	423634.78	2245757.82	Картометрический	0,1	-
360	423625.68	2245766.01	Картометрический	0,1	-
361	423596.78	2245793.55	Картометрический	0,1	-
362	423564.78	2245824.54	Картометрический	0,1	-
363	423554.97	2245835.49	Картометрический	0,1	-
364	423551.44	2245838.77	Картометрический	0,1	-
365	423547.88	2245835.27	Картометрический	0,1	-
366	423550.99	2245832.19	Картометрический	0,1	-
367	423572.06	2245810.49	Картометрический	0,1	-
368	423582.24	2245800.41	Картометрический	0,1	-
369	423589.87	2245793.06	Картометрический	0,1	-
370	423598.59	2245784.35	Картометрический	0,1	-
371	423606.91	2245776.42	Картометрический	0,1	-
372	423617.15	2245766.32	Картометрический	0,1	-
373	423628.73	2245755.39	Картометрический	0,1	-
374	423638.69	2245745.85	Картометрический	0,1	-
375	423645.17	2245739.67	Картометрический	0,1	-
376	423668.43	2245716.62	Картометрический	0,1	-
377	423680.16	2245705.94	Картометрический	0,1	-
378	423688.20	2245697.80	Картометрический	0,1	-
379	423693.48	2245692.50	Картометрический	0,1	-
319	423704.28	2245681.86	Картометрический	0,1	-
380	423862.16	2245900.83	Картометрический	0,1	-
381	423860.12	2245895.42	Картометрический	0,1	-
382	423829.46	2245869.73	Картометрический	0,1	-
383	423856.36	2245848.02	Картометрический	0,1	-
384	423886.01	2245824.09	Картометрический	0,1	-
385	423952.21	2245884.08	Картометрический	0,1	-
386	423909.17	2245940.41	Картометрический	0,1	-
387	423862.97	2245901.51	Картометрический	0,1	-
380	423862.16	2245900.83	Картометрический	0,1	-
388	424341.43	2244446.40	Картометрический	0,1	-
389	424343.18	2244445.35	Картометрический	0,1	-

Страница 3230/3236, документ 573af594a40d0f29e616b139611b0587 подписан 01.09.2025, опубликован 01.09.2025 в сетевом издании "РАММЕДИА", тел. +7 (496) 463-12-67, ramnews.ru

Раздел 2

Сведения о местоположении границ объекта

Обозначение характерных точек границ	Координаты, м		Метод определения координат характерной точки	Средняя квадратическая погрешность положения характерной точки (Mt), м	Описание обозначения точки на местности (при наличии)
	X	Y			
1	2	3	4	5	6
390	424350.78	2244453.18	Картометрический	0,1	-
391	424349.29	2244454.50	Картометрический	0,1	-
388	424341.43	2244446.40	Картометрический	0,1	-
392	424407.14	2244925.51	Картометрический	0,1	-
393	424407.14	2244923.52	Картометрический	0,1	-
394	424409.13	2244923.52	Картометрический	0,1	-
395	424409.13	2244925.51	Картометрический	0,1	-
392	424407.14	2244925.51	Картометрический	0,1	-
396	424414.79	2244923.37	Картометрический	0,1	-
397	424414.79	2244921.38	Картометрический	0,1	-
398	424416.78	2244921.38	Картометрический	0,1	-
399	424416.78	2244923.37	Картометрический	0,1	-
396	424414.79	2244923.37	Картометрический	0,1	-
400	424432.20	2244914.79	Картометрический	0,1	-
401	424433.84	2244913.67	Картометрический	0,1	-
402	424436.08	2244916.95	Картометрический	0,1	-
403	424434.44	2244918.07	Картометрический	0,1	-
400	424432.20	2244914.79	Картометрический	0,1	-

3. Сведения о характерных точках части (частей) границы объекта

Обозначение характерных точек границ	Координаты, м		Метод определения координат характерной точки	Средняя квадратическая погрешность положения характерной точки (Mt), м	Описание обозначения точки на местности (при наличии)
	X	Y			
1	2	3	4	5	6
-	-	-	-	-	-

Страница 3231/3236, документ 573af594a40d0f29e616b139611b0587 подписан 01.09.2025, опубликован 01.09.2025 в сетевом издании "РАММЕДИА", тел. +7 (496) 463-12-67, ramnews.ru

Раздел 3

Сведения о местоположении измененных (уточненных) границ объекта

1. Система координат -

2. Сведения о характерных точках границ объекта

Обозначение характерных точек границ	Существующие координаты, м		Измененные (уточненные) координаты, м		Метод определения координат характерной точки	Средняя квадратическая погрешность положения характерной точки (Mt), м	Описание обозначения точки на местности (при наличии)
	X	Y	X	Y			
1	2	3	4	5	6	7	8
-	-	-	-	-	-	-	

3. Сведения о характерных точках части (частей) границы объекта

Обозначение характерных точек границ	Существующие координаты, м		Измененные (уточненные) координаты, м		Метод определения координат характерной точки	Средняя квадратическая погрешность положения характерной точки (Mt), м	Описание обозначения точки на местности (при наличии)
	X	Y	X	Y			
1	2	3	4	5	6	7	8
-	-	-	-	-	-	-	

Страница 3232/3236, документ 573af594a40d0f29e616b139611b0587
подписан 01.09.2025, опубликован 01.09.2025 в сетевом
издании "РАММЕДИА", тел. +7 (496) 463-12-67, ramnews.ru

ГРАФИЧЕСКОЕ ОПИСАНИЕ
местоположения границ населенных пунктов, территориальных зон, особо охраняемых природных территорий, зон с особыми условиями использования территории

с. Юсупово

(наименование объекта, местоположение границ которого описано (далее - объект))

Раздел 1

Сведения об объекте

№ п/п	Характеристики объекта	Описание характеристик
1	2	3
1.	Местоположение объекта	Московская область, Раменский муниципальный округ
2.	Площадь объекта +/- величина погрешности определения площади (Р +/- Дельта Р)	171438 кв. м ± 145 кв. м
3.	Иные характеристики объекта	

Страница 3233/3236, документ 573af594a40d0f29e616b139611b0587 подписан 01.09.2025, опубликован 01.09.2025 в сетевом издании "РАММЕДИА", тел. +7 (496) 463-12-67, ramnews.ru

Раздел 2

Сведения о местоположении границ объекта

1. Система координат МСК-50, зона 2

2. Сведения о характерных точках границ объекта

Обозначение характерных точек границ	Координаты, м		Метод определения координат характерной точки	Средняя квадратическая погрешность положения характерной точки (Mt), м	Описание обозначения точки на местности (при наличии)
	X	Y			
1	2	3	4	5	6
1	418976.82	2242698.27	Картометрический	0,1	-
2	418981.99	2242694.10	Картометрический	0,1	-
3	418977.78	2242726.51	Картометрический	0,1	-
4	418982.91	2242755.90	Картометрический	0,1	-
5	418987.28	2242758.83	Картометрический	0,1	-
6	418987.86	2242762.15	Картометрический	0,1	-
7	418992.36	2242765.17	Картометрический	0,1	-
8	419009.77	2242764.56	Картометрический	0,1	-
9	419015.74	2242768.74	Картометрический	0,1	-
10	419018.14	2242779.84	Картометрический	0,1	-
11	419033.42	2242796.04	Картометрический	0,1	-
12	419035.42	2242798.07	Картометрический	0,1	-
13	419059.28	2242796.73	Картометрический	0,1	-
14	419070.75	2242799.56	Картометрический	0,1	-
15	419083.68	2242816.73	Картометрический	0,1	-
16	419121.74	2242845.76	Картометрический	0,1	-
17	419137.97	2242834.00	Картометрический	0,1	-
18	419142.85	2242812.81	Картометрический	0,1	-
19	419141.81	2242777.50	Картометрический	0,1	-
20	419146.90	2242772.46	Картометрический	0,1	-
21	419154.60	2242777.14	Картометрический	0,1	-
22	419168.84	2242789.35	Картометрический	0,1	-
23	419188.72	2242952.53	Картометрический	0,1	-
24	419190.23	2242985.95	Картометрический	0,1	-
25	419186.54	2243078.23	Картометрический	0,1	-
26	419164.56	2243078.28	Картометрический	0,1	-
27	419162.28	2243113.28	Картометрический	0,1	-
28	419162.98	2243119.16	Картометрический	0,1	-
29	419130.25	2243118.56	Картометрический	0,1	-
30	419007.64	2243155.89	Картометрический	0,1	-
31	418965.50	2243167.86	Картометрический	0,1	-
32	418927.97	2243177.24	Картометрический	0,1	-
33	418896.39	2243178.71	Картометрический	0,1	-
34	418832.94	2243181.16	Картометрический	0,1	-
35	418782.75	2243187.95	Картометрический	0,1	-

Страница 3234/3236, документ 573af594a40d0f29e616b139611b0587 подписан 01.09.2025, опубликован 01.09.2025 в сетевом издании "РАММЕДИА", тел. +7 (496) 463-12-67, ramnews.ru

Раздел 2

Сведения о местоположении границ объекта

Обозначение характерных точек границ	Координаты, м		Метод определения координат характерной точки	Средняя квадратическая погрешность положения характерной точки (Mt), м	Описание обозначения точки на местности (при наличии)
	X	Y			
1	2	3	4	5	6
36	418765.13	2243188.70	Картометрический	0,1	-
37	418758.87	2243194.62	Картометрический	0,1	-
38	418755.32	2243069.27	Картометрический	0,1	-
39	418755.32	2243062.93	Картометрический	0,1	-
40	418755.32	2243051.60	Картометрический	0,1	-
41	418744.00	2243051.75	Картометрический	0,1	-
42	418624.43	2243053.39	Картометрический	0,1	-
43	418617.62	2243064.45	Картометрический	0,1	-
44	418606.34	2243038.52	Картометрический	0,1	-
45	418596.70	2242988.09	Картометрический	0,1	-
46	418573.22	2242909.11	Картометрический	0,1	-
47	418555.47	2242883.10	Картометрический	0,1	-
48	418491.12	2242860.42	Картометрический	0,1	-
49	418447.85	2242809.59	Картометрический	0,1	-
50	418461.51	2242812.47	Картометрический	0,1	-
51	418484.90	2242824.83	Картометрический	0,1	-
52	418562.12	2242849.66	Картометрический	0,1	-
53	418661.31	2242898.52	Картометрический	0,1	-
54	418668.36	2242898.71	Картометрический	0,1	-
55	418676.00	2242902.19	Картометрический	0,1	-
56	418708.41	2242904.18	Картометрический	0,1	-
57	418729.57	2242912.77	Картометрический	0,1	-
58	418744.79	2242919.39	Картометрический	0,1	-
59	418767.57	2242907.84	Картометрический	0,1	-
60	418778.59	2242902.20	Картометрический	0,1	-
61	418823.48	2242908.66	Картометрический	0,1	-
62	418829.27	2242872.82	Картометрический	0,1	-
63	418900.22	2242870.29	Картометрический	0,1	-
64	418856.11	2242820.82	Картометрический	0,1	-
65	418867.69	2242818.26	Картометрический	0,1	-
66	418899.14	2242845.31	Картометрический	0,1	-
67	418935.34	2242829.02	Картометрический	0,1	-
68	418955.97	2242840.97	Картометрический	0,1	-
69	418996.52	2242827.22	Картометрический	0,1	-
70	419010.99	2242842.42	Картометрический	0,1	-
71	419001.65	2242824.76	Картометрический	0,1	-
72	418994.72	2242819.77	Картометрический	0,1	-
73	418976.16	2242809.67	Картометрический	0,1	-
74	418954.46	2242804.45	Картометрический	0,1	-
75	418943.81	2242797.65	Картометрический	0,1	-

Страница 3235/3236, документ 573af594a40d0f29e616b139611b0587
подписан 01.09.2025, опубликован 01.09.2025 в сетевом
издании "РАММЕДИА", тел. +7 (496) 463-12-67, ramnews.ru

Раздел 2

Сведения о местоположении границ объекта

Обозначение характерных точек границ	Координаты, м		Метод определения координат характерной точки	Средняя квадратическая погрешность положения характерной точки (Mt), м	Описание обозначения точки на местности (при наличии)
	X	Y			
1	2	3	4	5	6
76	418935.62	2242803.26	Картометрический	0,1	-
77	418921.27	2242742.99	Картометрический	0,1	-
78	418924.68	2242742.16	Картометрический	0,1	-
79	418924.82	2242741.70	Картометрический	0,1	-
80	418931.45	2242733.80	Картометрический	0,1	-
81	418949.30	2242732.51	Картометрический	0,1	-
82	418961.96	2242733.16	Картометрический	0,1	-
83	418963.58	2242732.78	Картометрический	0,1	-
84	418969.13	2242730.57	Картометрический	0,1	-
85	418975.78	2242718.72	Картометрический	0,1	-
1	418976.82	2242698.27	Картометрический	0,1	-

3. Сведения о характерных точках части (частей) границы объекта

Обозначение характерных точек границ	Координаты, м		Метод определения координат характерной точки	Средняя квадратическая погрешность положения характерной точки (Mt), м	Описание обозначения точки на местности (при наличии)
	X	Y			
1	2	3	4	5	6
-	-	-	-	-	-

Страница 3236/3236, документ 573af594a40d0f29e616b139611b0587 подписан 01.09.2025, опубликован 01.09.2025 в сетевом издании "РАММЕДИА", тел. +7 (496) 463-12-67, ramnews.ru

Раздел 3

Сведения о местоположении измененных (уточненных) границ объекта

1. Система координат -

2. Сведения о характерных точках границ объекта

Обозначение характерных точек границ	Существующие координаты, м		Измененные (уточненные) координаты, м		Метод определения координат характерной точки	Средняя квадратическая погрешность положения характерной точки (Mt), м	Описание обозначения точки на местности (при наличии)
	X	Y	X	Y			
1	2	3	4	5	6	7	8
-	-	-	-	-	-	-	

3. Сведения о характерных точках части (частей) границы объекта

Обозначение характерных точек границ	Существующие координаты, м		Измененные (уточненные) координаты, м		Метод определения координат характерной точки	Средняя квадратическая погрешность положения характерной точки (Mt), м	Описание обозначения точки на местности (при наличии)
	X	Y	X	Y			
1	2	3	4	5	6	7	8
-	-	-	-	-	-	-	